Д О К Л А Д

за оценка степента на въздействие на инвестиционно предложение за: *„Изграждане на вятърен енергиен парк „Добротич уинд“, състоящ се от 58 бр. ветрогенератори, с обща инсталирана мощност до 464 MW, ведно с техническа инфраструктура – повишаващи подстанции и съоръжения за присъединяване и съхранение на електрическа енергия“ в землищата на селата Добротич, Михалич, Калоян, Изворник, Искър и Есеница, община Вълчи дол и селата Средно село и Момчилово, община Ветрино, област Варна“*, върху предмета и целите на защитени зони с код BG0002038 „Провадийско-Роякско плато“, BG0002048 „Суха река“, и BG0002039 „Хърсовска река“ по Директивата за опазване на дивите птици и защитена зона BG0000104 „Провадийско-Роякско плато“ по Директивата за опазване на природните местообитания и дивата флора и фауна.



(Съгласно Наредбата за условията и реда за извършване на оценка за съвместимостта на планове, програми, проекти и инвестиционни предложения с предмета и целите на опазване на защитените зони в сила от 11.09.2007 г. Приета с ПМС № 201 31.08.2007 г. ДВ бр. 73 от 11.09.2007 г., изм. и доп., бр. 81 от 15.10.2010 г., в сила от 15.10.2010 г., бр. 3 от 11. 01.2011 г., изм. и доп. ДВ. бр. 94 от 30 Ноември 2012 г. изм. и доп. ДВ. бр.3 от 5 Януари 2018 г., изм. и доп. ДВ. бр.106 от 15 Декември 2021 г.)

гр. Бургас, юни, 2024 г.

Данни за възложителя:

Възложител:	„ДОБРОТИЧ УИНД” АД;
Седалище и адрес на управление:	гр. София, п.к. 1407, район „Лозенец“, бул. „Джеймс Баучер“ № 51, ет. 16;
Изпълнителен директор:	Севдалина Йончева – Кумитски

СЪДЪРЖАНИЕ

1. АНОТАЦИЯ НА ИНВЕСТИЦИОННОТО ПРЕДЛОЖЕНИЕ 31

1.1. Описание на физичните характеристики на инвестиционното предложение и необходими площи по време на фазата на строителство и фазата на експлоатация 31

1.1.1. Характеристика на основните обекти и съоръжения 31

1.1.1.1. Характеристики на ветрогенераторите 31

1.1.1.2. Характеристики на електропроводите и повишаващите подстанции 37

1.1.1.3. Характеристики на съоръженията за съхранение на електрическа енергия 39

1.1.2. Местоположение и необходими площи за реализацията на ИП 42

1.1.3. Електропреносна инфраструктура 47

1.1.4. Достъп до имотите обект на ИП 48

1.2. Връзка с други съществуващи/планирани инвестиционни предложения, планове (в т.ч. устройствени планове), програми и проекти 51

1.3. Основни технологични процеси при реализацията на инвестиционното предложение 54

1.3.1. Суровини и материали, необходими за реализацията на инвестиционното предложение 55

1.3.2. Етапи на реализация на инвестиционното предложение 56

1.4. Оценка на територията на ВЕП „Добротич уинд” по отношение на критериите за места е тесен фронт на миграция 65

2. ОПИСАНИЕ НА ХАРАКТЕРИСТИКИТЕ НА ДРУГИ ПЛАНОВЕ, ПРОГРАМИ И ПРОЕКТИ/ИНВЕСТИЦИОННИ ПРЕДЛОЖЕНИЯ, СЪЩЕСТВУВАЩИ И/ИЛИ В ПРОЦЕС НА РАЗРАБОТВАНЕ ИЛИ ОДОБРЯВАНЕ, КОИТО В СЪЧЕТАНИЕ С ОЦЕНЯВАНИЯ ПЛАН МОГАТ ДА ОКАЖАТ НЕБЛАГОПРИЯТНО ВЪЗДЕЙСТВИЕ ВЪРХУ ЗАЩИТЕНИТЕ ЗОНИ 70

2.1. Оценка и анализ на кумулативния ефект и неговото въздействие в защитените зони 70

2.1.1. Оценка на кумулативното въздействие на ветрогенераторите върху видовете птиц 72

2.1.1.1. Състояние на ВЕИ сектора в Европейския съюз и България, миграционни пътища на птиците в Европа 72

2.1.2. Обхват на кумулативен ефект на ниво землище, община в което попада разглежданият ветропарк 80

2.1.3. Кумулативен ефект на ниво община, на чиято територия попада разглежданият ветропарк 84

2.2. Кумулативен ефект, разглеждащ затворена територия между ЗЗ BG0002038 „Провадийско-Роякско плато” ЗЗ BG0002048 „Суха река”, ЗЗ BG0002039 „Хърсовска река” и ЗЗ BG0000104 „Провадийско-Роякско плато” 87

2.2.1. Оценка на потенциалния бариерен ефект върху фронта на миграция. 89

2.2.2. Кумулативен ефект в обхвата на миграционния път Via Pontica 102

2.2.3. Кумулативен ефект върху гнездящите птици 103

2.2.4. Кумулативен ефект върху ключови места за хранене на зимуващи птици 104

2.2.5. Кумулативен ефект на отнета земеделска площ, спрямо миграционен коридор Добруджа и разглеждания район 106

2.2.6. Кумулативен ефект от антропогенното присъствие 107

2.2.7. Защитена зона BG0002038 „Провадийско-Роякско плато“ 109

2.2.8. Защитена зона BG0002048 „Суха река“ 109

2.2.9. Защитена зона BG 0002039 „Хърсовска река“ 110

2.2.10. Кумулативен ефект в ЗЗ BG0000104 „Провадийско-Роякско плато“ за опазване на природните местообитания и на дивата флора, от реализацията на ИП 110

3. ОПИСАНИЕ НА ЕЛЕМЕНТИТЕ НА ИНВЕСТИЦИОННОТО, КОИТО САМОСТОЯТЕЛНО ИЛИ В КОМБИНАЦИЯ С ДРУГИ ПЛАНОВЕ, ПРОГРАМИ И ПРОЕКТИ/ИНВЕСТИЦИОННИ ПРЕДЛОЖЕНИЯ БИХА МОГЛИ ДА ОКАЖАТ ЗНАЧИТЕЛНО ВЪЗДЕЙСТВИЕ ВЪРХУ

ЗАЩИТЕНИТЕ ЗОНИ ИЛИ ТЕХНИТЕ ЕЛЕМЕНТИ 114

4. ОПИСАНИЕ НА ЗАЩИТЕНИТЕ ЗОНИ, МЕСТООБИТАНИЯТА, ВИДОВЕТЕ И ЦЕЛИТЕ НА УПРАВЛЕНИЕ НА НАЦИОНАЛНО И МЕЖДУНАРОДНО НИВО И ТЯХНОТО ОТРАЗЯВАНЕ (ОТЧИТАНЕ) ПРИ ИЗГОТВЯНЕТО НА ПЛАН, ПРОГРАМА И ПРОЕКТ/ИНВЕСТИЦИОННО ПРЕДЛОЖЕНИЕ 125

4.1. Защитени зони по Директива 2009/147/ЕИО за опазване на дивите птици: 126

4.1.1. Защитена зона BG0002038 „Провадийско-Роякско плато” 126

4.1.2. Защитена зона с код BG0002039 „Хърсовска река“ 132

4.1.3. Защитена зона с код BG0002048 „Суха река“ 136

4.2. Защитени зони по Директива 92/43/ЕЕС за опазване на природните местообитания, и местообитанията на дивата флора и фауна 141

4.2.1. Защитена зона BG0000104 „Провадийско-Роякско плато” 141

4.2.2. Природни типове местообитания предмет на опазване в защитената зона 147

4.2.3. Местообитания на растителни видове, предмет на опазване в защитената зона .. 148

4.2.4. Местообитания на целеви животински видове, предмет на опазване в защитената зона..... 148

5. ОПИСАНИЕ И АНАЛИЗ НА СТЕПЕНТА НА ВЪЗДЕЙСТВИЕ НА ИНВЕСТИЦИОННОТО ПРЕДЛОЖЕНИЕ, ВЪРХУ ПРЕДМЕТА И ЦЕЛИТЕ НА ОПАЗВАНЕ НА ЗАЩИТЕНИТЕ ЗОНИ..... 150

5.1. ОПИСАНИЕ И АНАЛИЗ НА ВЪЗДЕЙСТВИЕТО НА АНАЛИЗ, ВЪРХУ ВИДОВЕТЕ ПРЕДМЕТ НА ОПАЗВАНЕ В ЗАЩИТЕНА ЗОНА BG0002038 „ПРОВАДИЙСКО-РОЯКСКО ПЛАТО“ ПО ДИРЕКТИВА 2009/147/ЕИО ЗА ОПАЗВАНЕ НА ДИВИТЕ ПТИЦИ..... 168

5.2. Описание и анализ на степента на въздействие от инвестиционното предложение, върху видовете птици предмет на опазване в защитена зона BG0002048 „Суха река“ по Директива 2009/147/ЕИО за опазване на дивите птици..... 253

5.3. ОПИСАНИЕ И АНАЛИЗ НА ВЪЗДЕЙСТВИЕТО НА АНАЛИЗ, ВЪРХУ ВИДОВЕТЕ ПРЕДМЕТ НА ОПАЗВАНЕ В ЗАЩИТЕНА ЗОНА BG0002039 „ХЪРСОВСКА РЕКА” ПО ДИРЕКТИВА 2009/147/ЕИО ЗА ОПАЗВАНЕ НА ДИВИТЕ ПТИЦИ 369

5.3.1. Оценка на възможния риск от сблъсъци на птиците с ВТГ, в обхват на ВЕП „Добротич уинд“ 427

5.3.1.1. Обобщени резултати от математическото моделиране на риска от сблъсък при изграждане на ИП ВЕП „Добротич уинд“ 438

5.3.1.2. Изчисление на смъртността от сблъсък по видове птици по данни от вече проведени мониторингови проучвания върху смъртността на видовете птици в действащи ВЕП в еднакви екологични условия с ИП ВЕП „Добротич уинд“ 439

5.3.2. Оценка на други видове потенциални въздействия, върху видовете птици 443

5.3.2.1. Изместване 443

5.3.2.2. Гъски и вятърни паркове: Резултати от международни проучвания..... 444

5.4. Въздействие върху гнездова орнитофауна..... 445

5.4.1. Видов състав на гнездящите видове 447

5.5. Зимуващи птици в района на ИП за ВЕП Добротич Уинд..... 451

5.6. Наблюдения на водолюбиви птици..... 454

5.7. Наблюдения на хищни птици..... 455

5.8. Наблюдения на други видове птици..... 456

5.9. Въздействия върху типовете природни местообитания и на целевите животински видове, предмет на опазване в защитена зона BG0000104 „Провадийско-Роякско плато“456

5.9.1. Очаквани въздействия върху природните типове местообитания предмет на опазване в защитена зона BG0000104 „Провадийско-Роякско плато“ 456

5.10. Очаквани въздействия върху животинските видове предмет на опазване в ЗЗ BG0000104 „Провадийско-Роякско плато“, от реализацията на инвестиционното предложение 504

5.10.1. Въздействия върху бозайниците, предмет на опазване в защитена зона 504

5.10.2. Въздействия върху видовете прилепи, предмет на опазване в защитената зона..... 549

5.10.3. Видовете земноводни и влечуги, предмет на опазване в защитената зона 578

5.10.4. Въздействия върху видовете риби, предмет на опазване в защитената зона BG0000104 „Провадийско-Роякско плато“ 616

5.10.5. Въздействия върху видовете безгръбначни, предмет на опазване в защитената зона BG0000104 „Провадийско-Роякско плато“ 619

5.10.6. Очаквани въздействия върху растителните видове предмет на опазване в защитената зона, от реализацията на инвестиционното предложение 635

5.11. Описание и анализ на въздействието на инвестиционното предложение върху целостта на защитените зони с оглед на тяхната структура, функции и природозащитни цели (загуба на местообитания, фрагментация, обезпокояване на видове, нарушаване на видовия състав, химически, хидроложки и геоложки промени и др.) 644

5.11.1. Защитена зона BG00002038 „Провадийско-Роякско плато” за опазване на дивите птици..... 644

5.11.2. Защитена зона BG00002048 „Суха река” за опазване на дивите птици 645

5.11.3. Защитена зона BG00002039 „Хърсовска река” за опазване на дивите птици 647

5.11.3.1. Структура 648

5.11.3.2. Функции и природозащитни цели на защитените зони 648

5.11.3.3. Фрагментация /бариерен ефект 649

5.11.3.4. Обезпокояване на видове и смъртност 654

5.11.3.5. Нарушаване на видовия състав 655

5.11.3.6. Химически промени 655

5.11.3.7. Хидрогеоложки промени 656

5.11.3.8. Геоложки промени 656

5.11.3.9. Други промени 656

5.11.4. Защитена зона BG0000104 „Провадийско-Роякско плато” за опазване на опазване на природните местообитания, и на дивата флора и фауна по Директива 92/43/ЕИО. 656

5.11.4.1. Структура на защитената зона 657

5.11.4.2. Функции и природозащитни цели 658

5.11.4.3. Фрагментация 664

5.11.5. Обезпокояване на видове и смъртност, в ЗЗ BG0000104 „Провадийско- Роякско плато“-..... 664

5.11.5.1. Нарушение на видовия състав/смъртност 666

5.12. Химически промени 666

5.13. Хидрогеоложки промени 667

5.14. Геоложки промени 667

5.15. Други промени 667

6. ПРЕДЛОЖЕНИЯ ЗА СМЕКЧАВАЩИ ИЛИ ВЪЗСТАНОВИТЕЛНИ МЕРКИ, ПРЕДВИДЕНИ ЗА ПРЕДОТВРАТЯВАНЕ, НАМАЛЯВАНЕ И ВЪЗМОЖНО ОТСТРАНЯВАНЕ НА НЕБЛАГОПРИЯТНИТЕ ВЪЗДЕЙСТВИЯ ОТ ОСЪЩЕСТВЯВАНЕ НА ИНВЕСТИЦИОННО ПРЕДЛОЖЕНИЕ ВЪРХУ ЗАЩИТЕНИТЕ ЗОНИ 668

6.1. Смекчаващи мерки при реализирането на инвестиционното предложение в обхвата на защитените зони 668

7. АЛТЕРНАТИВНИ РЕШЕНИЯ И ОЦЕНКА НА ВЪЗДЕЙСТВИЕТО ИМ ВЪРХУ ЗАЩИТЕНИТЕ ЗОНИ. 673

7.1. Алтернатива на местоположението на ветроенергийния парк 673

7.2. Алтернативи относно вид строителство и начин на експлоатация 680

7.3. Алтернативи относно размера и мащаба на ИП 680

7.4. Алтернативи спрямо посоката на прелет на мигриращите видове птици 685

7.5. Алтернативи спрямо елементи на ландшафта, които служат за биокоридори 685

7.6. Нулева алтернатива 686

7.7. Обща оценка на алтернативите 688

8. КАРТЕН МАТЕРИАЛ С МЕСТОПОЛОЖЕНИЕТО НА ИНВЕСТИЦИОННОТО ПРЕДЛОЖЕНИЕ, СПРЯМО ЗАЩИТЕНИТЕ ЗОНИ И ТЕХНИТЕ ЕЛЕМЕНТИ 689

9. ЗАКЛЮЧЕНИЕ ЗА ВИДА И СТЕПЕНТА НА ОТРИЦАТЕЛНО ВЪЗДЕЙСТВИЕ СЪОБРАЗНО КРИТЕРИИТЕ ПО ЧЛ. 22 692

9.1. Защитени зони BG0002038 „Провадийско-Роякско плато“, BG0002039 „Хърсовска река”, и BG0002048 „Суха река” по Директивата за опазване на дивите птици 692

9.2. Защитена зона BG0002038 „Провадийско-Роякско плато“ по Директива 2009/147/ЕИО за опазване на дивите птици 694

9.3. Защитена зона BG0002048 „Суха река“ по Директива 2009/147/ЕИО за опазване на дивите птици 694

9.4. Защитена зона BG0002039 „Хърсовска река” по директива 2009/147/ЕИО за опазване на дивите птици 695

9.5. Защитена зона BG0000104 „Провадийско-Роякско плато“ по Директивата за опазване на природните местообитания и дивата флора и фауна, 92/43/ЕИО 695

9.5.1. Природни типове местообитания в границите на защитена зона 696

9.5.2. Приоритетни животински и растителни видове в границите на защитена зона 696

10. НАЛИЧИЕ НА ОБСТОЯТЕЛСТВА ПО ЧЛ. 33 ЗБР, ВКЛЮЧИТЕЛНО ДОКАЗАТЕЛСТВА ЗА ТОВА И ПРЕДЛОЖЕНИЕ ЗА КОНКРЕТНИ КОМПЕНСИРАЩИ МЕРКИ ПО ЧЛ. 34 ЗБР - КОГАТО ЗАКЛЮЧЕНИЕТО ПО Т. 9 Е, ЧЕ ПРЕДМЕТЪТ НА ОПАЗВАНЕ НА СЪОТВЕТНАТА ЗАЩИТЕНА ЗОНА ЩЕ БЪДЕ ЗНАЧИТЕЛНО УВРЕДЕН ОТ РЕАЛИЗИРАНЕТО НА ИП, ПРОГРАМАТА И ПРОЕКТА ИЛИ ОТ РЕАЛИЗИРАНЕТО И ЕКСПЛОАТАЦИЯТА НА ИНВЕСТИЦИОННО ПРЕДЛОЖЕНИЕ И ЧЕ НЕ Е НАЛИЦЕ ДРУГО АЛТЕРНАТИВНО РЕШЕНИЕ; 703

11. ИНФОРМАЦИЯ ЗА ИЗПОЛЗВАНИТЕ МЕТОДИ НА ИЗСЛЕДВАНЕ, МЕТОДИ ЗА ПРОГНОЗА И ОЦЕНКА НА ВЪЗДЕЙСТВИЕТО, ИЗТОЧНИЦИ НА ИНФОРМАЦИЯ, ТРУДНОСТИ ПРИ СЪБИРАНЕ НА НЕОБХОДИМАТА ИНФОРМАЦИЯ 704

11.1. Природни типове местообитания и растителност 704

11.2. Фауна и животинско население 705

11.2.1. Мониторинг на видовете птици в района на ИП 706

11.2.1.1. Метод за определяне степента на въздействията и риска за птиците 708

11.2.1.2. Използван модел за оценка на риска от сблъсък на птиците 709

11.2.1.3. Принципи за определяне на чувствителността на видове птици по отношение на ВЕП, и тяхната приоритизация, при оценката 710

11.3. Обследване на видовете бозайници в района на ИП 714

11.4. Обследване на видовете прилепи, в района на ИП 714

11.5. Обследване на видовете земноводни и влечуги, безгръбначни в района на ИП 715

11.6. Използвани методи за прогноза и оценка на въздействието от ИП 716

11.7. Използвани информационни източници 718

11.7.1. Растителност, флора и природни местообитания, животински видове 718

11.7.2. Птици 719

11.7.3. Прилепи: 722

12. ДОКУМЕНТИ ПО ЧЛ. 9, АЛ. 2 И 3. НА ЕКСПЕРТИТЕ ИЗГОТВИЛИ ДОКЛАДА 723

СПИСЪК НА ФИГУРИТЕ В ДОКЛАДА

Фиг. 1 Индикативна схема на вятърна турбина....33
Фиг. 2 Разрез на вятърна турбина....34
Фиг. 3 Графика за спазване на изискванията на чл. 141а на *Наредба № 14 за технически правила и нормативи за проектиране, изграждане и ползване на обектите и съоръженията за производство, преобразуване, пренос и разпределение на електрическа енергия за разстояния между ветрогенераторите*....36
Фиг. 4 Разположение на ветрогенераторите спрямо териториите на населените места (върху кадастрална основа и действащия ОУП на община Ветрино)....37
Фиг. 5 Примерна схема на елементите на повишаваща подстанция....38
Фиг. 6 Примерна 3D визуализация на повишаваща подстанция....38
Фиг. 7 *Подстанция с площадка*....39
Фиг. 8 Примерна площадка на съоръжения на система за съхранение на електроенергия (ССЕ) с капацитет 34 MW-68 MWh....40
Фиг. 9 Схема на примерна площадка на съоръжения на система за съхранение на електроенергия – батерии с капацитет 34 MW-68 MWh....40
Фиг. 10 Контейнер с батерийни клетки за съхранение на електрическа енергия....41
Фиг. 11 Схема на присъединяване на БЕС....42
Фиг. 12 Местоположението на ветрогенераторите, подстанциите, съоръженията за съхранение на електрическа енергия и въздушните електропроводни линии....43
Фиг. 13 Пътен габарит съгласно изисквания на производителите....49
Фиг. 14 Геометрични характеристики за профила на пътя съгласно изисквания на производителите....50
Фиг. 15 Схема на предвидените за ползване съществуващи земеделски (селскостопански) пътища....51
Фиг. 16 Примерна схема на строително-монтажните работи (източник на изображенията: https://www.cez.cz/en/energy-generation/wind-power-plant/cezs-wind-power-plants/fantanele-cegealac-wind-park#gallery-9)....60
Фиг. 17 Типова схема на строителна площадка на ветрогенератор с приблизителна площ....61
Фиг. 18 Подкранова площадка и фундамент на ветрогенератора....61
Фиг. 19 Места с „тесен фронт“ на миграция, установени от БДЗП ЕООД след предпроектни изследвания за развитие на ВЕП в района на Калиакра....66
Фиг. 20 Места с „тесен фронт“ на миграция, установени от „БДЗП“ ЕООД след предпроектни изследвания за развитие на ВЕП в СИ България (по Gerdvikov et al. 2014 Acta zool. bulg., 66 (2), 2014: 283-292)....66
Фиг. 21 Общ брой на реещите се птици през есенната миграция в българското въздушно....67
Фиг. 22 Общ брой на реещите се птици през пролетната миграция в българското въздушно....67
Фиг. 23 Топографска карта М1:250000 с границите на пВЕП, защитени зони от....68
Фиг. 24 Процентно разпределение на енергията добивана от вятърна енергия,....73
Фиг. 25 Миграционните пътища птиците в Европа,....74
Фиг. 26 Местоположение на ВЕП „Добротич уинд“, спрямо действащи ВЕП, към 2021 г. 75
Фиг. 27 Местоположение на отделните ВТГ на ВЕП „Добротич уинд“ спрямо землищата на общините Вълчи дол и Ветрино....81
Фиг. 28 Илюстративна схема на кумулативно отнето въздушно пространство от въртящите се перки на ветрогенераторите....82
Фиг. 29 Визуализация на потенциалния кумулативен ефект върху въздушното пространство....83
Фиг. 30 Карта на разположението на проектираните ветрогенератори на ВЕП „Добротич Уинд” с мислено начертана линия (около 28 000 м дължина), обхващаща на запад на изток ширината на общините Вълчи дол и Ветрино и правоъгълник с височина 270 м....86
Фиг. 31 ВЕП (проектни и 1 действащ ВЕП „Суворово“) в района заключен между защитените зони ЗЗ BG0002048 „Суха река”, ЗЗ BG0002039 „Хърсовска река” и ЗЗ BG0000104 „Провадийско-Роякско плато”....87
Фиг. 32 Установено поведение по отношение на ветрогенератори на гнездящи в района на Приморска Добруджа обикновени мишелови (B. buteo) чрез GPS проследяване....91
Фиг. 33 Установено чрез GPS проследяване поведение на мигриращи Обикновени 92
Фиг. 34 Пример за ветроенергийни паркове с различна гъстота на работещите ветрогенератори (от синьо до червено) и преминаващите през тези територии ежегодно Бели щъркели. В долния десен ъгъл е представена тенденцията на броя птици прелитащи през територия със съответния брой ветрогенератори на квадратен километър. 93
Фиг. 35 Тенденция в промяната на височината на полета на Белите щъркели прелитащи през територии с различна плътност на ветрогенератори. В левия горен ъгъл са представени траковете на проследените Бели щъркели в продължение на Източно Европейския миграционен път част от който е и територията на България....93
Фиг. 36 Поведение на прелитащите бели щъркели през ВЕП регистрирани чрез GPS проследяване (Макс Планк Институт, Германия) в зависимост от плътността на ВТГ в СИ България 94
Фиг. 37 Планираните ВТГ в района на ИП, и въведените в експлоатация, по квадрати 1 на 1 км 95
Фиг. 38 Схематична илюстрация на параметрите, използвани за изчисление на бариерния ефект на Ветроенергийните турбини. 95
Фиг. 39 Линии на полет по данни от сателитно проследяване спрямо местоположението....96
Фиг. 40 Топографска карта М1:50000 с местоположение на НП спрямо....97
Фиг. 41 Динамика на броя видове и броя птици в ЗЗ BG0002051 „Калиакра“, ...98

Фиг. 42 Основна посока на мигриращите птици през ЗЗ BG0002051 „Калиакра“ преди изграждане на ветрогенераторите 2008/2009 и след това (2010 – 2014г.).....99
Фиг. 43 Височина на прелета на птиците, установени в ЗЗ BG0002051 „Каликра“.....99
Фиг. 44 Разположение на заетото от заявени и процедирани и действащи ветрогенератори (само ВЕП „Суворово“ – „Еолика България“ ЕАД, в пространството между прилежащите защитени зони от националната мрежа Натура 2000.100
Фиг. 45 Определяне на ширината на фронта на миграция по данни от сателитно следене на Бели щъркели (Международна научна конференция CWW 23 : GIS model of spatial and temporal distribution of white stork migration over the Balkan Peninsula - applicable tool for wind farm development. Nikolay Yordanov, Pavel Zehtindjiev Institute of Biodiversity and Ecosystem Research - Bulgarian Academy of Sciences.....102
Фиг. 46 Установени гнезда и плътност на гнездене на дневни грабливи видове птици (данни от Финален доклад от специализирани проучвания – мониторинг на гнездящи, мигриращи и зимуващи птици, в обхвата на ИП, 2021 г.)....104
Фиг. 47 Разположение на ВТГ на ВЕП „Добротич уинд“ , по категория на земното покритие (CORINE LAND COVER)107
Фиг. 48 Местоположение на защитена зона с код BG0002038 „Провадийско-Роякско плато“, спрямо обхвата на инвестиционното предложение.....127
Фиг. 49 Местоположение на защитена зона с код BG0002038 „Провадийско-Роякско плато“, в границите на община Ветрино, спрямо обхвата на инвестиционното предложение (ВЕП „Добротич уинд“).....128
Фиг. 50 Разпределение на класовете земно покритие в.....131
Фиг. 51 Местоположение на защитена зона с код BG0002039 „Хърсовска река“, спрямо обхвата на инвестиционното предложение (ВЕП „Добротич уинд“).....133
Фиг. 52 Разпределение на класовете земно покритие в ЗЗ BG0002039 „Хърсовска река“.....135
Фиг. 53 Местоположение на защитена зона с код BG0002048 „Суха река“, спрямо обхвата на инвестиционното предложение (ВЕП „Добротич уинд“).....137
Фиг. 54 Разпределение на класовете земно покритие в ЗЗ BG0002048 „Суха река“.....139
Фиг. 55 Местоположение на защитена зона с код BG0000104 „Провадийско-Роякско плато“, спрямо обхвата на инвестиционното предложение.....142
Фиг. 56 Местоположение на защитена зона с код BG0000104 „Провадийско-Роякско плато“, в границите на община Ветрино, спрямо обхвата на инвестиционното предложение.....143
Фиг. 57 Разпределение на класовете земно покритие в ЗЗ BG0000104 „Суха река“.....147
Фиг. 58 Пикове на пролетна миграция в обхвата на НП за ВЕП „Добротич уинд“, 2021 г. по численост 163
Фиг. 59 Пикове на есенна миграция в обхвата на НП за ВЕП „Добротич уинд“, 2021 г. по численост.....163
Фиг. 60 Пролетна миграция 2021 г. – часова динамика на прелета.....164
Фиг. 61 Есенна миграция 2021 г. – часова динамика на прелета.....164
Фиг. 62 Връзка между посоката на вятъра и интензитета на есенната миграция през 2021 г.....165
Фиг. 63 Пикове на пролетна миграция в обхвата на НП за пВЕП „Добротич“, 2021 г. по вид.....165
Фиг. 64 Височинно разпределение – пролетна миграция 2021 г. 167
Фиг. 65. Височинно разпределение – есенна миграция 2021 г.....167
Фиг. 66 Местоположение на наблюдателните точки за проучванията на мигриращите птици през 2021 г. с граници на пВЕП (Източник: Доклад за орнитологичен мониторинг 2021 г., FCG POVVIK). 429
Фиг. 67 Разпределение на регистрираните брой птици/полети през територията на ИП.....429
Фиг. 68 Разпределение на регистрираните брой птици/полети през територията на ИП.....430
Фиг. 69 Разпределение на регистрираните брой птици/полети през територията на ИП ВЕП „Добротич уинд“, по посоки през 2020 г. 430
Фиг. 70 Разпределение на регистрираните брой птици/полети през територията на ИП ВЕП „Добротич уинд“, по посоки през 2021 г. 431
Фиг. 71 Разпределение на регистрираните брой птици/полети през територията 431
Фиг. 72 Разпределение на регистрираните брой птици/полети през 432
Фиг. 73 Визуализация на резултатите от проект Life+ „Основания за безопасност за червеногуши гъски ” (*Европейска комисия, 2015*). Изключително важни местообитания.....444
Фиг. 74 Плътност на птиците, спрямо планираното местоположение на турбините.....446
Фиг. 75 Полигони на природните местообитания, предмет на опазване в границите на ЗЗ BG0000104 „Провадийско-Роякско плато“, спрямо 457
Фиг. 76 Местоположение на най-близко разположения WTG 59, до полигоните.....459
Фиг. 77 Местоположение на най-близко разположения WTG 79, до полигоните на МО 6210, ...462
Фиг. 78 Местоположение на най-близко разположения WTG 59,.....464
Фиг. 79 Местоположение на най-близко разположения WTG 59,.....467
Фиг. 80 Местоположение на най-близко разположения WTG 59, до полигоните.....470
Фиг. 81 Местоположение на най-близко разположения WTG 59, до МО 8310 (Неблагоустроени пещери), в ЗЗ BG0000104 „Провадийско-Роякско плато“.....472
Фиг. 82 Местоположение на най-близко разположения WTG 79, до полигоните на МО 9150, ...475
Фиг. 83 Местоположение на най-близко разположения WTG 79, до полигоните на МО 9180*,.....478
Фиг. 84 Местоположение на най-близко разположения WTG 79, до полигоните.....482
Фиг. 85 Местоположение на най-близко разположения WTG 59, до полигоните на МО 91G0*, в ЗЗ BG0000104 „Провадийско-Роякско плато“.....485

Фиг. 86 Местоположение на най-близко разположения WTG 79, до полигоните на МО 91H0*,.....488
Фиг. 87 Местоположение на най-близко разположения WTG 59, до полигоните на МО 91I0*, ...491
Фиг. 88 Местоположение на най-близко разположения WTG 59, до полигоните на МО 91M0, в ЗЗ BG0000104 „Провадийско-Роякско плато“ 494
Фиг. 89 Местоположение на най-близко разположения WTG 79, до полигоните на МО 91S0*, ...497
Фиг. 90 Местоположение на най-близко разположения WTG 79, до полигоните.....500
Фиг. 91 Местоположение на най-близко разположения WTG 79, до полигоните на МО 91Z0, ...503
Фиг. 92 Картен материал, с местоположение на най-близко разположения WTG 79,.....506
Фиг. 93 Полигони на МО на *Spermophilus citellus* (лалугер), извън ЗЗ BG0000104 „Провадийско-Роякско плато“, в обхвата на ИП.....507
Фиг. 94 Картата на модела на пригодните местообитания на лалугера *(Spermophilus citellus),*.....508
Фиг. 95 Данни на МЗХ за физическите блокове с постоянно затревените територии (*пасища, мери и ливади* – в жълт цвят) подходящи МО за лалугера 509
Фиг. 96 Биокоридори на вида *Spermophilus citellus,* извън.....518
Фиг. 97 Потенциалните местообитания на Добруджански хомяк (*Mesocricetus newtoni*).....520
Фиг. 98 Карта на ефективно заето местообитание на Добруджанския хомяк 522
Фиг. 99 Карта на регистрациите на Добруджанския хомяк (*Mesocricetus newtoni)* 523
Фиг. 100 Картен материал, с местоположение на най-близко разположения WTG 59, до.....524
Фиг. 101 Потенциални местообитания на Добруджанския хомяк.....525
Фиг. 102 Данни на МЗХ за физическите блокове с постоянно затревените територии.....526
Фиг. 103 Бариери за вида Добруджански хомяк (*Mesocricetus newtoni)*, извън.....528
Фиг. 104 Картата на разпространението на степния пор в България по UTM-grid 530
Фиг. 105 Местоположение на най-близко разположения WTG 59, до полигоните на.....532
Фиг. 106 Потенциални местообитания на степния пор (*Mustela eversmanii*),.....533
Фиг. 107 Местоположение на най-близко разположения WTG 59, до полигоните на МО с различна степен на пригодност, на пъстрия пор (*Vormela peregusna),*.....538
Фиг. 108 Потенциални местообитания на пъстрия пор (*Vormela peregusna*), извън 539
Фиг. 109 Разпространението и потенциалните местообитания на видрата в България, ...543
Фиг. 110 Местоположение на най-близко разположения WTG 59, до полигоните на МО 545
Фиг. 111 Сателитно изображение (01.10.2022 г.), на състоянието на полигоните на МО.....545
Фиг. 112 Потенциални местообитания на видовете прилепи (р. Myotis), предмет на опазване в ЗЗ BG0000104 „Провадийско-Роякско плато”, спрямо ИП 550
Фиг. 113 Потенциални местообитания на видовете прилепи, предмет на опазване в ЗЗ BG0000104 „Провадийско-Роякско плато”, спрямо ИП.....551
Фиг. 114 Ловни местообитания, на видовете прилепи, предмет на опазване в ЗЗ BG0000104 „Провадийско-Роякско плато”, спрямо ИП 552
Фиг. 115 Местообитания с високо качество, видовете прилепи, предмет на опазване в ЗЗ BG0000104 „Провадийско-Роякско плато”, спрямо ИП.....553
Фиг. 116 Регистрации на видовете прилепи, предмет на опазване в ЗЗ BG0000104 „Провадийско-Роякско плато”, спрямо ИП.....554
Фиг. 117 Находища на *Myotis myotis* в България по Benda et al. 2003 558
Фиг. 118 Находища на *Myotis capaccinii* по Benda et al. (2003).....560
Фиг. 119 Находища на *Myotis blythii*, в България по Benda et al. (2003).....563
Фиг. 120 Находища на *Myotis bechsteinii*, в България по Petrov (2006) 565
Фиг. 121 Находища на *Rhinolophus ferrumequinum.* в България по Benda et al. (2003) 567
Фиг. 122 Находища на *Rhinolophus hipposideros* в България, по Benda et al. (2003) 569
Фиг. 123 Находища на южен подковонос (*Rhinolophus euryale*), по Benda et al. (2003) 571
Фиг. 124 Находища на Подковоноса на Мехели (*Rhinolophus mehelyi*), в.....572
Фиг. 125 Находища на Дългокрилия прилеп (*Miniopterus schreibersii)*.....574
Фиг. 126 Находища на Широкоух прилеп (*Barbastella barbastellus),*.....576
Фиг. 127 Карта с разпространението на Червенокоремната бумка (*Bombina bombina),*.....578
Фиг. 128 Карта на разпространението на вида Червенокоремната бумка *(Bombina bombina),*.....579
Фиг. 129 Подходящи територии (местообитания), за Червенокоремната бумка.....580
Фиг. 130 Местоположение на най-близко разположения WTG 59, до полигоните.....581
Фиг. 131 Карта на разпространението на вида Голям гребенест тритон (*Triturus karelinii*),.....584
Фиг. 132 Местоположение на най-близко разположения WTG 59, до полигоните.....585
Фиг. 133 Свързаност на местообитанията и бариери на *Triturus karelinii* (Южен гребенест тритон), в ЗЗ BG0000104 „Провадийско-Роякско плато“ (източник, https://natura2000.egov.bg), спрямо ИП.....587
Фиг. 134 Свързаност на местообитанията и бариери на *Triturus karelinii* (Южен гребенест тритон) на национално ниво (източник, https://natura2000.egov.bg).....587
Фиг. 135 Карта с регистрирани находища на пъстрия смок (*Elaphe sauromates),*.....591
Фиг. 136 Карта с разпространението на пъстрия смок (*Elaphe sauromates*), ...591

Фиг. 137 Местоположение на най-близко разположения WTG 59, до полигоните на МО 593
Фиг. 138 Подходящи територии (местообитания), за пъстрия смок извън ЗЗ BG0000104 „Провадийско-Роякско плато“, в обхвата на ИП.....594
Фиг. 139 Свързаност на местообитанията и бариери на пъстрия смок (*Elaphe sauromates*), в ЗЗ BG0000104 „Провадийско-Роякско плато“ (източник, https://natura2000.egov.bg), спрямо ИП.....596
Фиг. 140 Карта на разпространение на Шипобедрената костенурка (*Testudo graeca),*.....599
Фиг. 141 Карта с разпространението на Шипобедрената костенурка (*Testudo graeca*), ...599
Фиг. 142 Местоположение на най-близко разположения WTG 59, до полигоните на МО и регистрациите на Шипобедрената костенурка (*Testudo graeca*), в ЗЗ BG0000104 „Провадийско-Роякско плато“ 601
Фиг. 143 Карта на свързаността на местообитанията на Шипобедрената костенурка (*Testudo graeca*),.....603
Фиг. 144 Свързаност на местообитанията и бариери на Шипобедрената костенурка 603
Фиг. 145 Карта на разпространение на Шипоопашата костенурка (*Testudo hermanni*), ...605
Фиг. 146 Карта с разпространението на Шипоопашата костенурка (*Testudo hermanni)*, на територията на България, по научни данни (източник ИАОС), спрямо ИП (с жълт маркер) 606
Фиг. 147 Свързаност на местообитанията и бариери на Шипоопашата костенурка (*Testudo hermanni*), в ЗЗ BG0000104 „Провадийско-Роякско плато“, спрямо ИП 609
Фиг. 148 Карта на разпространение на Обикновена блатна костенурка 611
Фиг. 149 Местоположение на най-близко разположения WTG 59, до полигоните на МО, ...613
Фиг. 150 Подходящи територии (местообитания), за Обикновена блатна костенурка.....613
Фиг. 151 Карта на териториите за мониторинг и пробните единици за вида Обикновен сечко (*Cerambyx cerdo)* Linnaeus, 1758 620
Фиг. 152 Полигони местообитанието на обикновен сечко (*Cerambyx cerdo*) в 621
Фиг. 153 Карта на териториите за мониторинг и пробните единици за вида 622
Фиг. 154 Полигони местообитанието на Брумбар рогач (*Lucanus cervus*), ...623
Фиг. 155 Карта на териториите за мониторинг и пробните единици за вида Буков сечко (*Morimus funereus*), Linnaeus, 1758 624
Фиг. 156 Полигони местообитанието на Буков сечко (*Morimus funereus*) в 625
Фиг. 157 Полигони местообитанието на Алпийска розалия (*Rosalia alpina*) в.....626
Фиг. 158 Потенциални местообитания на четирите вида безгръбначни, спрямо обхвата на ИП, извън границите на ЗЗ.627
Фиг. 159 Разпространението на тигровата пеперуда в България, в и извън 631
Фиг. 160 Полигони местообитанието на *Четириточкова меча (тигрова) пеперуда (*Euplagia quadripunctaria*), в ЗЗ BG0000104 „Провадийско-Роякско плато”, спрямо обхвата на ИП 632
Фиг. 161 Местоположение на най-близко разположения WTG 59, до полигоните на МО, ...633
Фиг. 162 Потенциални местообитания на Четириточкова меча (тигрова) пеперуда 633
Фиг. 163 Разпространение на местообитанията на растителните видове, предмет на опазване в ЗЗ BG0000104 „Провадийско-Роякско плато“, ...636
Фиг. 164 Регистрации на растителните видове, предмет на опазване в ЗЗ BG0000104 „Провадийско-Роякско плато“, спрямо обхвата на ИП.....637
Фиг. 165 Полигони местообитанието на *Moehringla jankae* (Янкиева кутявка), в землищата 639
Фиг. 166 Полигони местообитанието на *Centaurea jankae* (Янкева метличина), в 641
Фиг. 167 Полигони местообитанието на вида *Himantoglossum caprinum,* в границите на.....643
Фиг. 168 Местоположение на ВЕП „Добротич уинд“ спрямо миграционния коридор на суходолията на Хърсовска река, явяващи се като зона на чувствителност за птиците от ВТГ.....647
Фиг. 169 Основна посока на мигриращите птици през ЗЗ “Калиакра“ преди 650
Фиг. 170 Сравнителна схема показваща гъстотата на ВТГ на кв. км 653
Фиг. 171 Местоположение на ВТГ-местоположение Алтернатива-1 и Алтернатива-2 (настоящо ИП) 674
Фиг. 172 Най-близко разположените защитени зони по Директивата 92/43/ЕИО, без и с пълна забрана за изграждане на ВТГ спрямо ИП 676
Фиг. 173 Най-близко разположените защитени зони по Директивата 2009/147/ЕИО, без.....678
Фиг. 174 *Алтернатива 1: ВЕП с 34 бр. генератори* 681
Фиг. 175 12 бр. генератори от предходното ИП, чиито площадки се запазват и в настоящото ИП 682
Фиг. 176 *Вариант 2: ВЕП с 62 бр. ветрогенератори (в червено са оградени 7 бр. ВТГ,* 683
Фиг. 177 *Алтернатива 3: ВЕП с 58 бр. ветрогенератори (настоящ вариант)*.....684
Фиг. 178 Карта с местоположението на четирите защитени зони част от екологичната мрежа Натура 2000 по ЗБР, разположени най-близко 690
Фиг. 179 Карта с местоположението на елементите на ландшафта, по чл. 30 от ЗБР, разположени най-близко до обхвата на ИП.....691
Фиг. 180 Таксономични групи – с изложени на риск от сблъсък с ВТГ 712

СПИСЪК НА ТАБЛИЦИТЕ В ДОКЛАДА

Таблица 1. Технически параметри и характеристики на вятърните генератори 32
Таблица 2. Типови параметри на БЕС.....42

Таблица 3. Поземлени имоти, засегнати от инвестиционното предложение....44
Таблица 4. Републикански и общински пътища, които ще се ползват за достъп до имотите на ИП....49
Таблица 5. Устройствени параметри съгласно действащите/одобрени ПУП-ПЗ за 12-те броя вятърни генератори, одобрени с Решение по ОВОС № ВА-3/2018 г.....52
Таблица 6. Предвидени устройствени параметри за ПУП-ПЗ за имотите на подстанциите и съоръженията за съхранение на електрическа енергия....52
Таблица 7. Предвидени устройствени параметри за ПУП-ПЗ за имотите на ветрогенераторите....53
Таблица 8. Списък на техниката, която ще се използва по време на строителните дейности....58
Таблица 9. Обща численост на реещите се птици по време на есенната миграция в няколко пункта по протежение на Via Pontica и във вътрешността на страната (подредени от север към юг) от налични публикации.....69
Таблица 10. Брой на заявените ветрогенератори съгласно данните от общините и текущата фаза на тяхната реализация, в района на територията включен в оценката за кумулативно въздействие (в обхвата между защитените зони, към м.12.2023 г. 77
Таблица 11 Очаквано кумулативно въздействие върху природните местообитанията, предмет на опазване в ЗЗ BG0000104 „Провадийско-Роякско плато“....111
Таблица 12. Степен на очаквано кумулативно въздействие върху целевите животински видове, предмет на опазване в ЗЗ BG0000104 „Провадийско-Роякско плато“....112
Таблица 13. Категории дейности и техните потенциални въздействия върху елементите на защитените зони разположени в близост, до територията попадаща в обхвата на инвестиционното предложение....115
Таблица 14. Риск от възникване на вероятни отрицателни въздействия, произтичащи от реализация на елементите на ИП и тяхното потенциално въздействие върху защитените зони....116
Таблица 15. Възможни въздействия от изграждането на ВЕП....116
Таблица 16. Разстояние на отделните ВТГ спрямо най-близките елементи на ландшафта по чл. 30 от ЗБР 118
Таблица 17. Защитена зона по Директива 2009/147 ЕИО за опазване на дивите птици 125
Таблица 18. Защитена зона по Директива 92/43/ ЕИО за опазване на природните местообитания и на дивата флора и фауна 126
Таблица 19. Класове земно покритие в защитена зона 130
Таблица 20. Защитени територии и ОВМ, попадащи в обхвата на ЗЗ BG0002038 „Провадийско-Роякско плато“ 131
Таблица 21. Класове земно покритие в защитена зона 135
Таблица 22. Защитени територии и ОВМ, попадащи в обхвата на защитена зона BG0002039 „Хърсовска река“ 136
Таблица 23. Класове земно покритие в защитената зона....139
Таблица 24. Защитени територии и ОВМ в обхвата на ЗЗ BG0002048 „Суха река“ 140
Таблица 25. Класове земно покритие в защитената зона....146
Таблица 26. Типове природни местообитания, предмет на опазване в ЗЗ BG0000104 „Провадийско-Роякско плато“147
Таблица 27. Растения, предмет на опазване в ЗЗ BG0000104 „Провадийско-Роякско плато“ 148
Таблица 28. Бозайници, предмет на опазване в ЗЗ BG0000104 „Провадийско-Роякско плато“ 148
Таблица 29. Прилепи, предмет на опазване в ЗЗ BG0000104 „Провадийско-Роякско плато“....148
Таблица 30. Земноводни и влечуги, предмет на опазване в ЗЗ BG0000104 „Провадийско-Роякско плато“....149
Таблица 31. Риби, предмет на опазване в ЗЗ BG0000104 „Провадийско-Роякско плато“ 149
Таблица 32. Безгръбначни, предмет на опазване в ЗЗ BG0000104 „Провадийско-Роякско плато“ 149
Таблица 33. Видов състав и численост на рисковите реещи птици, преминали през наблюдателните пунктове на пВЕП през пролетта и есента на 2021 г.:....158
Таблица 34. Численост (в екз.) на мигриращите реещи птици през пролетната миграция на територията на пВЕП „Добротич уинд“ и сравнение с проучванията от 2010 г.....160
Таблица 35. Численост (в екз.) на мигриращите реещи птици през пролетната миграция на територията на пВЕП „Добротич уинд“ и сравнение с проучванията от 2010 г.....165
Таблица 36. Данни от мониторингови проучвания, за вида Бял щъркел *(Ciconia ciconia)*....172
Таблица 37. Очаквани въздействия от ИП, върху вида бял щъркел (*Ciconia ciconia*) 174
Таблица 38. Данни от мониторингови проучвания, за вида черен щъркел (*Ciconia nigra*) 175
Таблица 39. Очаквани въздействия от ИП, върху вида Черен щъркел (*Ciconia nigra*)....176
Таблица 40. Данни от мониторингови проучвания, за вида малък ястреб (*Accipiter nisus*)....177
Таблица 41. Очаквани въздействия от ИП, върху вида малък ястреб (*Accipiter nisus*) 177
Таблица 42. Данни от мониторингови проучвания, за вида късопръст ястреб (*Accipiter brevipes*) 178
Таблица 43. Очаквани въздействия от ИП, върху вида късопръст ястреб *(Accipiter brevipes*)....179
Таблица 44. Данни от мониторингови проучвания, за вида обикновен мишелов (Buteo buteo) 180
Таблица 45. Очаквани въздействия от ИП, върху вида обикновен мишелов (*Buteo buteo*)....181
Таблица 46. Данни от мониторингови проучвания, за вида белоопашат мишелов (*Buteo rufinus*)....181
Таблица 47. Очаквани въздействия от ИП, върху вида белоопашат мишелов *(Buteo rufinus*) 182
Таблица 48. Данни от мониторингови проучвания, за вида тръстиков блатар (*Circus aeroginosus*) 183
Таблица 49. Очаквани въздействия от ИП, върху вида тръстиков блатар (*Circus aeroginosus*)....184
Таблица 50. Данни от мониторингови проучвания, за вида полски блатар (*Circus cyaneus*) 184
Таблица 51. Очаквани въздействия от ИП, върху вида полски блатар (*Circus cyaneus*)....184
Таблица 52. Данни от мониторингови проучвания, за вида степен блатар (*Circus macrourus*) 185

Таблица 53. Очаквани въздействия от ИП, върху вида степен блатар (*Circus macrourus*)....185
Таблица 54. Данни от мониторингови проучвания, за вида ливаден блатар (*Circus pygargus*) 186
Таблица 55. Очаквани въздействия от ИП, върху вида ливаден блатар *(Circus pygargus)*....187
Таблица 56. Данни от мониторингови проучвания, за вида ловен сокол *(Falco cherug*) 187
Таблица 57. Очаквани въздействия от ИП, върху вида ловен сокол (*Falco cherug*) 189
Таблица 58. Данни от мониторингови проучвания, за вида сокол скитник (*Falco peregrinus*)....189
Таблица 59. Очаквани въздействия от ИП, върху вида сокол скитник (*Falco peregrinus*) 190
Таблица 60. Данни от мониторингови проучвания, за вида сокол орко (*Falco subbuteo*)....191
Таблица 61. Очаквани въздействия от ИП, върху вида сокол орко *(Falco subbuteo*)....191
Таблица 62. Данни от мониторингови проучвания, за вида малък сокол *(Falco columbarius)*....192
Таблица 63. Очаквани въздействия от ИП, върху вида малък сокол (*Falco columbarius*) 192
Таблица 64. Данни от мониторингови проучвания, за вида черношипа ветрушка (*Falco tinnunculus)*....192
Таблица 65. Очаквани въздействия от ИП, върху вида черношипа ветрушка (*Falco tinnunculus*) 193
Таблица 66. Данни от мониторингови проучвания, за вида (червеногa) ветрушка (*Falco vespertinus*)....193
Таблица 67. Очаквани въздействия от ИП, върху вида (червеногa) ветрушка (*Falco vespertinus)* 195
Таблица 68. Данни от мониторингови проучвания, за вида черна каня (*Milvus migrans*)....196
Таблица 69. Очаквани въздействия от ИП, върху вида черна каня (*Milvus migrans*)....197
Таблица 70. Данни от мониторингови проучвания, за вида червена каня *(Milvus milvus*)....197
Таблица 71. Очаквани въздействия от ИП, върху вида червена каня (*Milvus milvus*)....198
Таблица 72. Данни от мониторингови проучвания, за вида осояд *(Pernis apivorus*)....198
Таблица 73. Очаквани въздействия от ИП, върху вида осояд (*Pernis apivorus*) 199
Таблица 74. Данни от мониторингови проучвания, за вида малък креслив орел (*Aquila pomarina*) 203
Таблица 75 Очаквани въздействия от ИП, върху вида малък креслив орел *(Aquila pomarina*)....203
Таблица 76. Данни от мониторингови проучвания, за вида голям креслив орел (*Aquila clanga*) 204
Таблица 77. Очаквани въздействия от ИП, върху вида голям креслив орел *(Aquila clanga*)....204
Таблица 78. Данни от мониторингови проучвания, за вида орел змияр *(Circaetus gallicus*)....205
Таблица 79. Очаквани въздействия от ИП, върху вида орел змияр *(Circaetus gallicus)* 206
Таблица 80. Данни от мониторингови проучвания, за вида скален орел (*Aquila chrysaetos*) 207
Таблица 81. Очаквани въздействия от ИП, върху вида скален орел (*Aquila chrysaetos*)....208
Таблица 82. Данни от мониторингови проучвания, за вида царски орел (*Aquila heliaca*)....208
Таблица 83. Очаквани въздействия от ИП, върху вида царски орел (*Aquila heliaca*) 209
Таблица 84. Данни от мониторингови проучвания, за вида бухал (*Bubo bubo*) 210
Таблица 85. Очаквани въздействия от ИП, върху вида бухал (*Bubo bubo*)....211
Таблица 86. Данни от мониторингови проучвания, за вида малък орел (*Hieraaetus pennatus*)....212
Таблица 87. Очаквани въздействия от ИП, върху вида малък орел (*Hieraaetus pennatus*) 213
Таблица 88. Данни от мониторингови проучвания, за вида орел рибар (*Pandion haliaetus*)....213
Таблица 89. Очаквани въздействия от ИП, върху вида орел рибар (*Pandion haliaetus*)....213
Таблица 90. Данни от мониторингови проучвания, за вида степен орел (*Aquila nipalensis*)....214
Таблица 91. Очаквани въздействия от ИП, върху вида степен орел (*Aquila nipalensis*) 214
Таблица 92. Данни от мониторингови проучвания, за вида египетски лешояд (*Neophron percnopterus*) 216
Таблица 93. Очаквани въздействия от ИП, върху вида египетски лешояд (*Neophron percnopterus*)....218
Таблица 94. Данни от мониторингови проучвания, вида розов пеликан (*Pelecanus onocrotalus*)....220
Таблица 95. Очаквани въздействия от ИП, върху вида розов пеликан (*Pelecanus onocrotalus*)....221
Таблица 96. Данни от мониторингови проучвания, за вида голям корморан (*Phalacrocorax carbo*)....221
Таблица 97. Очаквани въздействия от ИП, върху вида голям корморан (*Phalacrocorax carbo*)....222
Таблица 98. Данни от мониторингови проучвания, за вида малък гмурец (*Tachybaptus ruficollis*)....222
Таблица 99. Очаквани въздействия от ИП, върху вида малък гмурец (*Tachybaptus ruficollis*) 222
Таблица 100. Данни от мониторингови проучвания, за вида обикновена калугерица *(Vanelus vanelus*) 223
Таблица 101. Очаквани въздействия от ИП, върху вида обикновена калугерица (*Vanelus vanelus*)....223
Таблица 102. Данни от мониторингови проучвания, за вида сива чапла (*Ardea cinerea*)....224
Таблица 103. Очаквани въздействия от ИП, върху вида сива чапла (*Ardea cinerea*) 224
Таблица 104. Данни от мониторингови проучвания, за вида малка бяла чапла (*Egretta garzetta*)....225
Таблица 105. Очаквани въздействия от ИП, върху вида малка бяла чапла (*Egretta garzetta*) 225
Таблица 106. Данни от мониторингови проучвания, за вида нощна чапла (*Nycticorax nycticorax*)....226
Таблица 107. Очаквани въздействия от ИП, върху вида нощна чапла (*Nycticorax nycticorax*) 226
Таблица 108. Данни от мониторингови проучвания, за вида сив жерав (*Grus grus*)....227
Таблица 109. Очаквани въздействия от ИП, върху вида сив жерав (*Grus grus)* 227
Таблица 110. Данни от мониторингови проучвания, за вида полска бъбрица (*Anthus campestris)*....228
Таблица 111. Очаквани въздействия от ИП, върху вида полска бъбрица (*Anthus campestris*) 228
Таблица 112. Данни от мониторингови проучвания, за вида късопръста чучулига (*Calandrella brachydactyla)* 228
Таблица 113. Очаквани въздействия от ИП, върху вида късопръста чучулига (*Calandrella brachydactyla)*....229
Таблица 114. Данни от мониторингови проучвания, за вида европейски козодой *(Caprimulgus europaeus)*....229

Таблица 115. Очаквани въздействия от ИП, върху вида европейски козодой (*Caprimulgus europaeus*).....230
Таблица 116. Данни от мониторингови проучвания, за вида синявица (*Coracias garrulus*).....230
Таблица 117. Очаквани въздействия от ИП, върху вида синявица (*Coracias garrulus*).....230
Таблица 118. Данни от мониторингови проучвания, за вида ливаден дърдавец (*Crex crex*).....231
Таблица 119. Очаквани въздействия от ИП, върху вида ливаден дърдавец (*Crex crex*).....232
Таблица 120. Данни от мониторингови проучвания, за вида сирийски пъстър кълвач (*Dendrocopos syriacus*).....233
Таблица 121. Очаквани въздействия от ИП, върху вида сирийски пъстър кълвач *(Dendrocopos syriacus*).....233
Таблица 122. Данни от мониторингови проучвания, за вида среден пъстър кълвач (*Dendrocopos medius*).....233
Таблица 123. Очаквани въздействия от ИП, върху вида среден пъстър кълвач *(Dendrocopos medius*).....234
Таблица 124. Данни от мониторингови проучвания, за вида черен кълвач (*Dryocopus martius*).....234
Таблица 125. Очаквани въздействия от ИП, върху вида черен кълвач (*Dryocopus martius*).....234
Таблица 126. Данни от мониторингови проучвания, за вида сив кълвач (*Picus canus*).....235
Таблица 127. Очаквани въздействия от ИП, върху вида сив кълвач (*Picus canus*).....235
Таблица 128. Данни от мониторингови проучвания, за вида градинска овесарка (*Emberiza hortulana*).....236
Таблица 129. Очаквани въздействия от ИП, върху вида градинска овесарка (*Emberiza hortulana*).....236
Таблица 130. Данни от мониторингови проучвания, за вида червеногърба сврачка (*Lanius collurio*).....237
Таблица 131. Очаквани въздействия от ИП, върху вида червеногърба сврачка *(Lanius collurio*).....237
Таблица 132. Данни от мониторингови проучвания, за вида черночела сврачка (*Lanius minor*).....238
Таблица 133. Очаквани въздействия от ИП, върху вида черночела сврачка (*Lanius minor*).....238
Таблица 134. Данни от мониторингови проучвания, за вида горска чучулига (*Lullula arborea*).....239
Таблица 135. Очаквани въздействия от ИП, върху вида горска чучулига (*Lullula arborea*).....239
Таблица 136. Данни от мониторингови проучвания, за вида дебелоклюна чучулига (*Melanocorypha calandra)*.....240
Таблица 137. Очаквани въздействия от ИП, върху вида дебелоклюна чучулига (*Melanocorypha calandra)*.....240
Таблица 138. Данни от мониторингови проучвания, за вида обикновен пчелояд (*Merops apiaster*).....240
Таблица 139. Очаквани въздействия от ИП, върху вида обикновен пчелояд (*Merops apiaster*).....241
Таблица 140. Данни от мониторингови проучвания, за вида черногърбо каменарче (*Oenanthe pleschanka)*.....241
Таблица 141. Очаквани въздействия от ИП, върху вида черногърбо каменарче (*Oenanthe pleschanka*).....241
Таблица 142. Данни от мониторингови проучвания, за вида ястребогушо коприварче (*Sylvia nisoria*).....242
Таблица 143. Очаквани въздействия от ИП, върху вида ястребогушо коприварче (*Sylvia nisoria*).....242
Таблица 144. Данни от мониторингови проучвания, за вида късокрил кюкавец (*Actitis hypoleucos*).....243
Таблица 145. Очаквани въздействия от ИП, върху вида късокрил кюкавец (*Actitis hypoleucos*).....243
Таблица 146. Данни от мониторингови проучвания, за вида речен дъждосвирец (*Charadrius dubius*).....243
Таблица 147. Очаквани въздействия от ИП, върху вида речен дъждосвирец (*Charadrius dubius*).....244
Таблица 148. Данни от мониторингови проучвания, за вида каспийска жълтокрака чайка (*Larus cachinnans)*.....244
Таблица 149. Очаквани въздействия от ИП, върху вида каспийска жълтокрака чайка (*Larus cachinnans*).....244
Таблица 150. Данни от мониторингови проучвания, за вида блестящ ибис (*Plegadis falcinellus*).....245
Таблица 151. Очаквани въздействия от ИП, върху вида блестящ ибис (*Plegadis falcinellus*).....245
Таблица 152. Данни от мониторингови проучвания, за вида брегова лястовица (*Riparia riparia*).....246
Таблица 153. . Очаквани въздействия от ИП, върху вида брегова лястовица *(Riparia riparia*).....246
Таблица 154. Данни от мониторингови проучвания, за вида зеленоглава патица *(Anas platyrhynchos*).....246
Таблица 155. Очаквани въздействия от ИП, върху вида зеленоглава патица (*Anas platyrhynchos*).....247
Таблица 156. Данни от мониторингови проучвания, за вида сива патица (*Anas strepera*).....247
Таблица 157. Очаквани въздействия от ИП, върху вида сива патица (*Anas strepera*).....248
Таблица 158. Данни от мониторингови проучвания, за вида турилик (*Burhinus oedicnemus*).....248
Таблица 159. Очаквани въздействия от ИП, върху вида турилик (*Burhinus oedicnemus*).....248
Таблица 160. Данни от мониторингови проучвания, за вида земеродно рибарче (*Alcedo atthis*).....249
Таблица 161. Очаквани въздействия от ИП, върху вида земеродно рибарче (*Alcedo atthis*).....249
Таблица 162. Типове въздействие върху видовете птици, включени в предмета на опазване в ЗЗ BG0002038 „Провадийско-Роякско плато“.....250
Таблица 163. Данни от мониторингови проучвания, за вида бял щъркел (*Ciconia ciconia*).....256
Таблица 164. Очаквани въздействия от ИП, върху вида бял щъркел (*Ciconia ciconia*).....258
Таблица 165. Данни от мониторингови проучвания, за вида черен щъркел *(Ciconia nigra*).....259
Таблица 166. Очаквани въздействия от ИП, върху вида черен щъркел (*Ciconia nigra*).....260
Таблица 167. Данни от мониторингови проучвания, за вида малък ястреб (*Accipiter nisus*).....261
Таблица 168. Очаквани въздействия от ИП, върху вида малък ястреб (*Accipiter nisus*).....261
Таблица 169. Данни от мониторингови проучвания, за вида късопръст ястреб *(Accipiter brevipes*).....262
Таблица 170. Очаквани въздействия от ИП, върху вида късопръст ястреб (*Accipiter brevipes*).....262
Таблица 171. Данни от мониторингови проучвания, за вида голям ястреб (*Accipiter gentilis*).....262
Таблица 172. Очаквани въздействия от ИП, върху вида голям ястреб (*Accipiter gentilis*).....263
Таблица 173. Данни от мониторингови проучвания, за вида обикновен мишелов (*Buteo buteo*).....265
Таблица 174. Очаквани въздействия от ИП, върху вида обикновен мишелов (*Buteo buteo*).....265
Таблица 175. Данни от мониторингови проучвания, за вида белоопашат мишелов (*Buteo rufinus*).....266

Таблица 176. Очаквани въздействия от ИП, върху вида белоопашат мишелов (*Buteo rufinus*) 267
Таблица 177. Данни от мониторингови проучвания, за вида северен мишелов (*Buteo lagopus*).....268
Таблица 178. Очаквани въздействия от ИП, върху вида северен мишелов (*Buteo lagopus*).....268
Таблица 179. Данни от мониторингови проучвания, за вида тръстиков блатар (*Circus aeroginosus*) 268
Таблица 180. Очаквани въздействия от ИП, върху вида тръстиков блатар (*Circus aeroginosus*).....269
Таблица 181. Данни от мониторингови проучвания, за вида полски блатар (*Circus cyaneus*) 269
Таблица 182. Очаквани въздействия от ИП, върху вида полски блатар (*Circus cyaneus*).....269
Таблица 183. Данни от мониторингови проучвания, за вида степен блатар (*Circus macrourus*) 270
Таблица 184. Очаквани въздействия от ИП, върху вида степен блатар (*Circus macrourus*).....270
Таблица 185. Данни от мониторингови проучвания, за вида ливаден блатар (*Circus pygargus*) 271
Таблица 186. Очаквани въздействия от ИП, върху вида ливаден блатар (*Circus pygargus*).....272
Таблица 187. Данни от мониторингови проучвания, за вида ловен сокол (*Falco cherrug*) 272
Таблица 188. Очаквани въздействия от ИП, върху вида ловен сокол *(Falco cherrug)*.....274
Таблица 189. Данни от мониторингови проучвания, за вида сокол скитник (*Falco peregrinus*).....274
Таблица 190. Очаквани въздействия от ИП, върху вида сокол скитник (*Falco peregrinus*) 275
Таблица 191. Данни от мониторингови проучвания, за вида сокол орко (*Falco subbuteo*).....276
Таблица 192. Очаквани въздействия от ИП, върху вида сокол орко (*Falco subbuteo*).....276
Таблица 193. Данни от мониторингови проучвания, за вида малък сокол (*Falco columbarius*).....277
Таблица 194. Очаквани въздействия от ИП, върху вида малък сокол (*Falco columbarius*) 277
Таблица 195. Данни от мониторингови проучвания, за вида черношипа ветрушка (*Falco tinnunculus*).....277
Таблица 196. Очаквани въздействия от ИП, върху вида черношипа ветрушка (*Falco tinnunculus*) 278
Таблица 197. Данни от мониторингови проучвания, за вида вечерна (червеногa) ветрушка (*Falco vespertinus*).....278
Таблица 198. Очаквани въздействия от ИП, върху вида вечерна (червеногa) ветрушка (*Falco vespertinus*).....280
Таблица 199. Данни от мониторингови проучвания, за вида черна каня (*Milvus migrans*).....280
Таблица 200. Очаквани въздействия от ИП, върху вида черна каня (*Milvus migrans*).....281
Таблица 201. Данни от мониторингови проучвания, за вида червена каня (*Milvus milvus*).....282
Таблица 202. Очаквани въздействия от ИП, върху вида червена каня (*Milvus milvus*).....282
Таблица 203. Данни от мониторингови проучвания, за вида малък креслив орел *(Aquila pomarina*) 285
Таблица 204. Очаквани въздействия от ИП, върху вида малък креслив орел (*Aquila pomarina*).....286
Таблица 205. Данни от мониторингови проучвания, за вида сива чапла (*Ardea cinerea*).....287
Таблица 206. Очаквани въздействия от ИП, върху вида сива чапла (*Ardea cinerea*) 287
Таблица 207. Данни от мониторингови проучвания, за вида голям креслив орел (*Aquila clanga*) 288
Таблица 208. Очаквани въздействия от ИП, върху вида голям креслив орел (*Aquila clanga*).....288
Таблица 209. Данни от мониторингови проучвания, за вида орел змияр (*Circaetus gallicus*).....289
Таблица 208. Очаквани въздействия от ИП, върху вида орел змияр (*Circaetus gallicus*) 290
Таблица 209. Данни от мониторингови проучвания, за вида Кръстат (царски) орел (*Aquila heliaca*).....290
Таблица 210. Очаквани въздействия от ИП, върху вида Кръстат (царски) орел (*Aquila heliaca*) 291
Таблица 211. Данни от мониторингови проучвания, за вида бухал (*Bubo bubo*) 293
Таблица 212. Очаквани въздействия от ИП, върху вида бухал (*Bubo bubo*).....294
Таблица 213. Данни от мониторингови проучвания, за вида малък орел (*Hieraaetus pennatus*).....294
Таблица 214. Очаквани въздействия от ИП, върху вида малък орел (*Hieraaetus pennatus*) 294
Таблица 215. Данни от мониторингови проучвания, за вида египетски лешояд (*Neophron percnopterus*) 296
Таблица 216. Очаквани въздействия от ИП, върху вида египетски лешояд (*Neophron percnopterus*).....298
Таблица 217. Данни от мониторингови проучвания, за вида розов пеликан (*Pelecanus onocrotalus*) 300
Таблица 218. Очаквани въздействия от ИП, върху вида розов пеликан (*Pelecanus onocrotalus*).....301
Таблица 219. Данни от мониторингови проучвания, за вида осояд (*Pernis apivorus*).....301
Таблица 220. Очаквани въздействия от ИП, върху вида осояд (*Pernis apivorus*) 302
Таблица 221. Данни от мониторингови проучвания, за вида голям корморан (*Phalacrocorax carbo*).....303
Таблица 222. Очаквани въздействия от ИП, върху вида голям корморан (*Phalacrocorax carbo*).....303
Таблица 223. Данни от мониторингови проучвания, за вида малък гмурец (*Tachybaptus ruficollis*).....304
Таблица 224. Очаквани въздействия от ИП, върху вида малък гмурец (*Tachybaptus ruficollis*) 304
Таблица 225. Данни от мониторингови проучвания, за вида калугерица (*Vanelus vanelus*).....304
Таблица 226. Очаквани въздействия от ИП, върху вида калугерица (*Vanelus vanelus*) 305
Таблица 227. Данни от мониторингови проучвания, за вида малка бяла чапла (*Egretta garzetta*).....305
Таблица 228. Очаквани въздействия от ИП, върху вида малка бяла чапла *(Egretta garzetta*) 306
Таблица 229. Данни от мониторингови проучвания, за вида нощна чапла (*Nycticorax nycticorax*).....307
Таблица 230. Очаквани въздействия от ИП, върху вида нощна чапла (*Nycticorax nycticorax*) 307
Таблица 231. Данни от мониторингови проучвания, за вида орел рибар (*Pandion haliaetus*) 308
Таблица 232. Данни от мониторингови проучвания, за вида орел рибар (Pandion haliaetus) 308
Таблица 233. Данни от мониторингови проучвания, за вида сив жерав (*Grus grus*).....308
Таблица 234. Очаквани въздействия от ИП, върху вида сив жерав (*Grus grus*) 309
Таблица 235. Данни от мониторингови проучвания, за вида полска бъбрица (*Anthus campestris*).....309

Таблица 236. Очаквани въздействия от ИП, върху вида полска бъбрица (*Anthus campestris*) 310
Таблица 237. Данни от мониторингови проучвания, за вида късопръста чучулига *(Calandrella brachydactyla)* 310
Таблица 238. Очаквани въздействия от ИП, върху вида късопръста чучулига *(Calandrella brachydactyla)*.....310
Таблица 239. Данни от мониторингови проучвания, за вида европейски козодой *(Caprimulgus europaeus)*.....311
Таблица 240. Очаквани въздействия от ИП, върху вида европейски козодой (*Caprimulgus europaeus*).....311
Таблица 241. Данни от мониторингови проучвания, за вида синявица (*Coracias garrulus*).....312
Таблица 242. Очаквани въздействия от ИП, върху вида синявица (*Coracias garrulus*) 312
Таблица 243. Данни от мониторингови проучвания, за вида ливаден дърдавец (*Crex crex*).....313
Таблица 244. Очаквани въздействия от ИП, върху вида ливаден дърдавец (*Crex crex*) 314
Таблица 245. Данни от мониторингови проучвания, за вида Сирийски пъстър кълвач (*Dendrocopos syriacus)* 315
Таблица 246. Очаквани въздействия от ИП, върху сирийски пъстър кълвач (*Dendrocopos syriacus*) 315
Таблица 247. Данни от мониторингови проучвания, за вида среден пъстър кълвач (*Dendrocopos medius)* 315
Таблица 248. Очаквани въздействия от ИП, върху среден пъстър кълвач (*Dendrocopos medius*).....316
Таблица 249. Данни от мониторингови проучвания, за вида черен кълвач (*Dryocopus martius*).....316
Таблица 250. Очаквани въздействия от ИП, върху вида черен кълвач (*Dryocopus martius*) 316
Таблица 251. Данни от мониторингови проучвания, за вида сив кълвач (*Picus canus*) 317
Таблица 252. Очаквани въздействия от ИП, върху вида сив кълвач (*Picus canus*).....317
Таблица 253. Данни от мониторингови проучвания, за вида градинска овесарка (*Emberiza hortulana*).....318
Таблица 254. Очаквани въздействия от ИП, върху вида градинска овесарка (*Emberiza hortulana*) 318
Таблица 255. Данни от мониторингови проучвания, за вида червеногърба сврачка (*Lanius collurio*) 319
Таблица 256. Очаквани въздействия от ИП, върху вида червеногърба сврачка (*Lanius collurio*).....319
Таблица 257. Данни от мониторингови проучвания, за вида черночела сврачка (*Lanius minor*).....320
Таблица 258. Очаквани въздействия от ИП, върху вида черночела сврачка *(Lanius minor*) 320
Таблица 259. Данни от мониторингови проучвания, за вида горска чучулига *(Lullula arborea)*.....321
Таблица 260. Очаквани въздействия от ИП, върху вида горска чучулига (*Lullula arborea*) 321
Таблица 261. Данни от мониторингови проучвания, за вида дебелоклюна чучулига (*Melanocorypha calandra*).....322
Таблица 262. Очаквани въздействия от ИП, върху вида дебелоклюна чучулига (*Melanocorypha calandra)* 322
Таблица 263. Данни от мониторингови проучвания, за вида обикновен пчелояд (*Merops apiaster*) 322
Таблица 264. Очаквани въздействия от ИП, върху вида пчелояд (*Merops apiaster*) 323
Таблица 265. Данни от мониторингови проучвания, за вида ястребогушо коприварче *(Sylvia nisoria*).....323
Таблица 266. Очаквани въздействия от ИП, върху вида ястребогушо коприварче (*Sylvia nisoria*).....324
Таблица 267. Данни от мониторингови проучвания, за вида късокрил кюкавец (*Actitis hypoleucos*).....324
Таблица 268. Очаквани въздействия от ИП, върху вида късокрил кюкавец *(Actitis hypoleucos)* 324
Таблица 269. Данни от мониторингови проучвания, за вида речен дъждосвирец *(Charadrius dubius)*.....325
Таблица 270. Очаквани въздействия от ИП, върху вида речен дъждосвирец *(Charadrius dubius)* 325
Таблица 271. Данни от мониторингови проучвания, за вида каспийска жълтокрака чайка *(Larus cachinnans)*.....326
Таблица 272. Очаквани въздействия от ИП, върху вида каспийска жълтокрака чайка *(Larus cachinnans)* 326
Таблица 273. Данни от мониторингови проучвания, за вида блестящ ибис *(Plegadis falcinellus)* 326
Таблица 274. Очаквани въздействия от ИП, върху вида блестящ ибис (*Plegadis falcinellus*).....327
Таблица 275. Данни от мониторингови проучвания, за вида зимно бърне (*Anas crecca*).....327
Таблица 276. Очаквани въздействия от ИП, върху вида зимно бърне (*Anas crecca*) 327
Таблица 277. Данни от мониторингови проучвания, за вида лятно бърне (*Anas querquedula*) 328
Таблица 278. Очаквани въздействия от ИП, върху вида лятно бърне (*Anas querquedula*).....328
Таблица 279. Данни от мониторингови проучвания, за вида фиш (*Anas penelope*).....328
Таблица 280. Очаквани въздействия от ИП, върху вида фиш (*Anas penelope*) 329
Таблица 281. Данни от мониторингови проучвания, за вида клопач *(Anas clypeata)* 329
Таблица 282. Очаквани въздействия от ИП, върху вида клопач *(Anas clypeata)*.....329
Таблица 283. Данни от мониторингови проучвания, за вида шилоопашата патица (*Anas acuta*).....330
Таблица 284. Очаквани въздействия от ИП, върху вида шилоопашата патица (*Anas acuta*) 330
Таблица 285. Данни от мониторингови проучвания, за вида зеленоглава патица *(Anas platyrhynchos*).....330
Таблица 286. Очаквани въздействия от ИП, върху вида зеленоглава патица *(Anas platyrhynchos*).....331
Таблица 287. Данни от мониторингови проучвания, за вида сива патица (*Anas strepera*) 331
Таблица 288. Очаквани въздействия от ИП, върху вида сива патица (*Anas strepera*).....332
Таблица 289. Данни от мониторингови проучвания, за вида турилик (*Burhinus oedicnemus*).....332
Таблица 290. Очаквани въздействия от ИП, върху вида турилик *(Burhinus oedicnemus*).....332
Таблица 291. Данни от мониторингови проучвания, за вида морски орел (*Haliaeetus albicilla*) 333
Таблица 292. Очаквани въздействия от ИП, върху вида морски орел *(Haliaeetus albicilla*).....334
Таблица 293. Данни от мониторингови проучвания, за вида къдроглав пеликан (*Pelecanis crispus*).....335
Таблица 294. Очаквани въздействия от ИП, върху вида къдроглав пеликан (*Pelecanis crispus*) 335
Таблица 295. Данни от мониторингови проучвания, за вида червеногуша гъска (*Brantha ruficollis*) 336
Таблица 296. Очаквани въздействия от ИП, върху вида червеногуша гъска (*Brantha ruficollis*).....337
Таблица 297. Данни от мониторингови проучвания, за вида червеногуша гъска червена чапла (*Ardea purpurea)* 337

Таблица 298. Очаквани въздействия от ИП, върху вида червена чапла (*Ardea purpurea*).....338
Таблица 299. Данни от мониторингови проучвания, за вида голяма белочела гъска (*Anser albifrons*).....338
Таблица 300. Очаквани въздействия от ИП, върху вида голяма белочела гъска (*Anser albifrons*).....338
Таблица 301. Данни от мониторингови проучвания, за вида сива гъска (*Anser anser*).....339
Таблица 302. Очаквани въздействия от ИП, върху вида сива гъска (*Anser anser*).....339
Таблица 303. Данни от мониторингови проучвания, за вида кафявоглава потапница (*Aythya ferina*).....340
Таблица 304. Очаквани въздействия от ИП, върху вида кафявоглава потапница (*Aythya ferina)*.....340
Таблица 305. Данни от мониторингови проучвания, за вида белоока потапница (*Aythya nyroca*).....341
Таблица 306. Очаквани въздействия от ИП, върху вида белоока потапница (*Aythya nyroca*).....341
Таблица 307. Данни от мониторингови проучвания, за вида тъмногръд брегобегач (*Calidris alpina*).....341
Таблица 308. Очаквани въздействия от ИП, върху вида тъмногръд брегобегач (*Calidris alpina*).....341
Таблица 309. Данни от мониторингови проучвания, за вида кривоклюн брегобегач (*Calidris ferruginea*).....342
Таблица 310. Очаквани въздействия от ИП, върху вида кривоклюн брегобегач (*Calidris ferruginea)*.....342
Таблица 311. Данни от мониторингови проучвания, за вида белобуза рибарка *(Chlidonias hybridus)*.....343
Таблица 312. Очаквани въздействия от ИП, върху вида белобуза рибарка (*Chlidonias hybridus*).....343
Таблица 313. Данни от мониторингови проучвания, за вида белокрила рибарка (*Chlidonias leucopterus*).....343
Таблица 314. Очаквани въздействия от ИП, върху вида белокрила рибарка (*Chlidonias leucopterus)*.....344
Таблица 315. Данни от мониторингови проучвания, за вида черна рибарка *(Chlidonias niger*).....344
Таблица 316. Очаквани въздействия от ИП, върху вида черна рибарка (*Chlidonias niger*).....344
Таблица 317. Данни от мониторингови проучвания, за вида ням лебед (*Cygnus olor*).....345
Таблица 318. Очаквани въздействия от ИП, върху вида ням лебед (*Cygnus olor*).....345
Таблица 319. Данни от мониторингови проучвания, за вида малък воден бик (*Ixobrychus minutus*).....346
Таблица 320. Очаквани въздействия от ИП, върху вида малък воден бик *(Ixobrychus minutus)*.....346
Таблица 321. Данни от мониторингови проучвания, за вида голяма бяла чапла *(Egretta alba*).....346
Таблица 322. Очаквани въздействия от ИП, върху вида голяма бяла чапла *(Egretta alba*).....347
Таблица 323. Данни от мониторингови проучвания, за вида голяма бекасина (*Galinago media*).....347
Таблица 324. Очаквани въздействия от ИП, върху вида голяма бекасина (*Galinago media*).....347
Таблица 325. Данни от мониторингови проучвания, за вида зеленонога водна кокошка (*Gallinula chloropus)*.....348
Таблица 326. Очаквани въздействия от ИП, върху вида зеленонога водна кокошка (*Gallinula chloropus*).....348
Таблица 327. Данни от мониторингови проучвания, за вида чайка буревестница (*Larus canus*).....349
Таблица 328. Очаквани въздействия от ИП, върху вида чайка буревестница (*Larus canus*).....349
Таблица 329. Данни от мониторингови проучвания, за вида малка черногърба чайка (*Larus fuscus*).....349
Таблица 330. Очаквани въздействия от ИП, върху вида малка черногърба чайка (*Larus fuscus*).....349
Таблица 331. Данни от мониторингови проучвания, за вида малка черноглава чайка (*Larus melanocephalus)*.....350
Таблица 332. Очаквани въздействия от ИП, върху вида малка черноглава чайка (*Larus melanocephalus*).....350
Таблица 333. Данни от мониторингови проучвания, за вида речна чайка (*Larus ridibundus)*.....351
Таблица 334. Очаквани въздействия от ИП, върху вида речна чайка (*Larus ridibundus*).....351
Таблица 335. Данни от мониторингови проучвания, за вида черноопашат крайбрежен бекас (*Limosa limosa)*.....351
Таблица 336. Очаквани въздействия от ИП, върху вида черноопашат крайбрежен бекас (*Limosa limosa*).....352
Таблица 337. Данни от мониторингови проучвания, за вида малък корморан (*Phalacrocorax pygmeus*).....352
Таблица 338. Очаквани въздействия от ИП, върху вида малък корморан (*Phalacrocorax pygmeus*).....353
Таблица 339. Данни от мониторингови проучвания, за вида бойник (*Calidris pugnax*).....354
Таблица 340. Очаквани въздействия от ИП, върху вида бойник (*Calidris pugnax*).....354
Таблица 341. Данни от мониторингови проучвания, за вида лопатарка (*Platalea leucorodia*).....354
Таблица 342. Очаквани въздействия от ИП, върху вида лопатарка (*Platalea leucorodia*).....354
Таблица 343. Данни от мониторингови проучвания, за вида голям гмурец (*Podiceps cristatus*).....355
Таблица 344. Очаквани въздействия от ИП, върху вида голям гмурец (*Podiceps cristatus*).....355
Таблица 345. Данни от мониторингови проучвания, за вида средна пъструшка *(Porzana parva*).....356
Таблица 346. Очаквани въздействия от ИП, върху вида средна пъструшка (*Porzana parva*).....356
Таблица 347. Данни от мониторингови проучвания, за вида голяма пъструшка (*Porzana porzana*).....356
Таблица 348. Очаквани въздействия от ИП, върху вида голяма пъструшка (*Porzana porzana*).....356
Таблица 349. Данни от мониторингови проучвания, за вида малка пъструшка (*Porzana pusilla*).....357
Таблица 350. Очаквани въздействия от ИП, върху вида малка пъструшка *(Porzana pusilla*).....357
Таблица 351. Данни от мониторингови проучвания, за вида белочела рибарка *(Sterna albifrons*).....358
Таблица 352. Очаквани въздействия от ИП, върху вида белочела рибарка (*Sterna albifrons*).....358
Таблица 353. Данни от мониторингови проучвания, за вида червен ангъч (*Tadorna ferruginea*).....358
Таблица 354. Очаквани въздействия от ИП, върху вида червен ангъч (*Tadorna ferruginea*).....359
Таблица 355. Данни от мониторингови проучвания, за вида бял ангъч (*Tadorna tadorna*).....359
Таблица 356. Очаквани въздействия от ИП, върху вида бял ангъч (*Tadorna tadorna*).....359
Таблица 357. Данни от мониторингови проучвания, за вида малък горски водобегач *(Tringa glareola*).....360
Таблица 358. Очаквани въздействия от ИП, върху вида малък горски водобегач *(Tringa glareola*).....360
Таблица 359. Данни от мониторингови проучвания, за вида голям зеленоног водобегач (*Tringa nebularia)*.....360

Таблица 360. Очаквани въздействия от ИП, върху вида голям зеленоног водобегач (*Tringa nebularia*) 361
Таблица 361. Данни от мониторингови проучвания, за вида голям горски водобегач (*Tringa ochropus*).....361
Таблица 362. Очаквани въздействия от ИП, върху вида голям горски водобегач (*Tringa ochropus*) 361
Таблица 363. Данни от мониторингови проучвания, за вида малък зеленоног водобегач (*Tringa stagnatilis)* 362
Таблица 364. Очаквани въздействия от ИП, върху вида малък зеленоног водобегач (*Tringa stagnatilis)*.....362
Таблица 365. Данни от мониторингови проучвания, за вида малък червеноног водобегач (*Tringa totanus)*.....362
Таблица 366. Очаквани въздействия от ИП, върху вида малък червеноног водобегач (*Tringa totanus*) 363
Таблица 367.Типове въздействие върху видовете птици, включени в предмета на опазване в ЗЗ BG0002048 „Суха река“..... 364
Таблица 368. Данни от мониторингови проучвания, за вида бял щъркел *(Ciconia ciconia)*.....372
Таблица 369. Очаквани въздействия от ИП, върху вида бял щъркел (*Ciconia ciconia*) 374
Таблица 370. Данни от мониторингови проучвания, за вида черен щъркел *(Ciconia nigra*).....374
Таблица 371. Очаквани въздействия от ИП, върху вида черен щъркел (*Ciconia nigra*).....376
Таблица 372. Данни от мониторингови проучвания, за вида малък ястреб (*Accipiter nisus*).....376
Таблица 373. Очаквани въздействия от ИП, върху малък ястреб (*Accipiter nisus*).....377
Таблица 374. Данни от мониторингови проучвания, за вида късопръст ястреб (*Accipiter brevipe*s) 377
Таблица 375. Очаквани въздействия от ИП, върху късопръст ястреб (*Accipiter brevipes*) 378
Таблица 376. Данни от мониторингови проучвания, за вида обикновен мишелов *(Buteo buteo*) 379
Таблица 377. Очаквани въздействия от ИП, върху вида обикновен мишелов (*Buteo buteo*).....380
Таблица 378. Данни от мониторингови проучвания, за вида белоопашат мишелов *(Buteo rufinus*).....380
Таблица 379. Очаквани въздействия от ИП, върху вида белоопашат мишелов *(Buteo rufinus*) 382
Таблица 380. Данни от мониторингови проучвания, за вида степен блатар (*Circus macrourus*) 382
Таблица 381. Очаквани въздействия от ИП, върху вида степен блатар *(Circus macrourus*).....382
Таблица 382. Данни от мониторингови проучвания, за вида ливаден блатар (*Circus pygargus*) 383
Таблица 383. Очаквани въздействия от ИП, върху вида ливаден блатар (*Circus pygargus*).....384
Таблица 384. Данни от мониторингови проучвания, за вида ловен сокол (*Falco cherug*).....384
Таблица 385. Очаквани въздействия от ИП, върху вида ловен сокол (*Falco cherug*) 386
Таблица 386. Данни от мониторингови проучвания, за вида сокол орко (*Falco subbuteo)*.....386
Таблица 387. Очаквани въздействия от ИП, върху вида сокол орко (*Falco subbuteo)*.....387
Таблица 388. Данни от мониторингови проучвания, за вида черношипа ветрушка (*Falco tinnunculus*).....387
Таблица 389. Очаквани въздействия от ИП, върху вида черношипа ветрушка (*Falco tinnunculus*) 388
Таблица 390. Данни от мониторингови проучвания, за вида черна каня (*Milvus migrans*).....388
Таблица 391. Очаквани въздействия от ИП, върху вида черна каня (*Milvus migrans*).....389
Таблица 392. Данни от мониторингови проучвания, за вида осояд (*Pernis apivorus*).....390
Таблица 393. Очаквани въздействия от ИП, върху вида осояд (*Pernis apivorus*) 391
Таблица 394. Данни от мониторингови проучвания, за вида малък креслив орел *(Aquila pomarina*) 394
Таблица 395. Очаквани въздействия от ИП, върху вида малък креслив орел (*Aquila pomarina*).....395
Таблица 396. Данни от мониторингови проучвания, за вида орел змияр (*Circaetus gallicus*).....395
Таблица 397. Очаквани въздействия от ИП, върху вида орел змияр (*Circaetus gallicus*) 396
Таблица 398. Данни от мониторингови проучвания, за вида скален орел (*Aquila chrysaetos*) 397
Таблица 399. Очаквани въздействия от ИП, върху вида скален орел (*Aquila chrysaetos*).....398
Таблица 400. Данни от мониторингови проучвания, за вида бухал (*Bubo bubo*) 399
Таблица 401. Очаквани въздействия от ИП, върху вида бухал (*Bubo bubo*).....400
Таблица 402. Данни от мониторингови проучвания, за вида малък орел (*Hieraaetus pennatus*).....401
Таблица 403. Очаквани въздействия от ИП, върху вида малък орел (*Hieraaetus pennatus*) 401
Таблица 404. Данни от мониторингови проучвания, за вида египетски лешояд *(Neophron percnopterus*) 403
Таблица 405. Очаквани въздействия от ИП, върху вида египетски лешояд (*Neophron percnopterus*).....404
Таблица 406. Данни от мониторингови проучвания, за вида полска бъбрица (*Anthus campestris*).....405
Таблица 407. Очаквани въздействия от ИП, върху вида полска бъбрица (*Anthus campestris*) 405
Таблица 408. Данни от мониторингови проучвания, за вида късопръста чучулига (*Calandrella brachydactyla)* 406
Таблица 409. Очаквани въздействия от ИП, върху вида късопръста чучулига (*Calandrella brachydactyla)*.....406
Таблица 410. Данни от мониторингови проучвания, за вида европейски козодой (*Caprimulgus europaeus)*.....407
Таблица 411. Очаквани въздействия от ИП, върху вида европейски козодой (*Caprimulgus europaeus)*.....407
Таблица 412. Данни от мониторингови проучвания, за вида синявица (*Coracias garrulus*).....408
Таблица 413. Очаквани въздействия от ИП, върху вида синявица (*Coracias garrulus*) 408
Таблица 414. Данни от мониторингови проучвания, за вида сирийски пъстър кълвач (*Dendrocopos syriacus)*.....408
Таблица 415. Очаквани въздействия от ИП, върху вида сирийски пъстър кълвач (*Dendrocopos syriacus*) 409
Таблица 416. Данни от мониторингови проучвания, за вида среден пъстър кълвач (*Dendrocopos medius*) 409
Таблица 417. Очаквани въздействия от ИП, върху вида среден пъстър кълвач (*Dendrocopos medius*).....409
Таблица 418. Данни от мониторингови проучвания, за вида черен кълвач (*Dryocopus martius*).....410
Таблица 419. Очаквани въздействия от ИП, върху вида черен кълвач (*Dryocopus martius*) 410
Таблица 420. Данни от мониторингови проучвания, за вида сив кълвач (*Picus canus*) 411

Таблица 421. Очаквани въздействия от ИП, върху вида сив кълвач (*Picus canus*).....411
Таблица 422. Данни от мониторингови проучвания, за вида градинска овесарка (*Emberiza hortulana*).....412
Таблица 423. Очаквани въздействия от ИП, върху вида градинска овесарка (*Emberiza hortulana*) 412
Таблица 424. Данни от мониторингови проучвания, за вида червеногърба сврачка *(Lanius collurio*) 412
Таблица 425. Очаквани въздействия от ИП, върху вида червеногърба сврачка (*Lanius collurio*).....413
Таблица 426. Данни от мониторингови проучвания, за вида черночела сврачка (*Lanius minor*).....413
Таблица 427. Очаквани въздействия от ИП, върху вида черночела сврачка (*Lanius minor*) 414
Таблица 428. Данни от мониторингови проучвания, за вида Горска чучулига (*Lullula arborea*) 414
Таблица 429. Очаквани въздействия от ИП, върху вида горска чучулига (*Lullula arborea*) 415
Таблица 430. Данни от мониторингови проучвания, за вида обикновен пчелояд (*Merops apiaster*).....415
Таблица 431. Очаквани въздействия от ИП, върху вида пчелояд *(Merops apiaster)* 416
Таблица 432. Данни от мониторингови проучвания, за вида ястребогушо коприварче (*Sylvia nisoria*).....416
Таблица 433. Очаквани въздействия от ИП, върху вида ястребогушо коприварче (*Sylvia nisoria*).....416
Таблица 434. Данни от мониторингови проучвания, за вида земеродно рибарче (*Alcedo atthis*).....417
Таблица 435. Очаквани въздействия от ИП, върху вида земеродно рибарче (*Alcedo atthis*).....417
Таблица 436. Данни от мониторингови проучвания, за вида червен ангъч (*Tadorna ferruginea*) 418
Таблица 437. Очаквани въздействия от ИП, върху вида червен ангъч (*Tadorna ferruginea*).....418
Таблица 438. Типове въздействие върху видовете птици, включени в предмета на опазване в защитена зона с код BG0002039 „Хърсовска река“ 419
Таблица 439. Данни от мониторингови проучвания, за вида белоглав лешояд (*Gyps fulvus*) 423
Таблица 440. Очаквани въздействия от ИП, върху вида белоглав лешояд (*Gyps fulvus*).....424
Таблица 441. Данни от мониторингови проучвания, за вида черен лешояд (*Aegypius monachus*).....426
Таблица 442. Очаквани въздействия от ИП, върху вида черен лешояд (*Aegypius monachus*) 427
Таблица 443. Разпределение на използваните данни за модела на риска от сблъсък на птиците в ВТГ по наблюдателни точки в територията на ИП ВЕП „Добротич уинд“.....432
Таблица 444. Брой на потенциалните сблъсъци на птици с ВТГ на ВЕП „Добротич уинд“ , през пролетта по данни от наблюдателен пункт Доброплодно.....433
Таблица 445. Усреднена стойност на потенциалните сблъсъци за турбина за пролетен сезон в района на н.т. Доброплодно.....434
Таблица 446. Брой на потенциалните сблъсъци на птици с ВТГ на ВЕП „Добротич уинд“ през пролетта по данни от наблюдателен пункт Михалич 434
Таблица 447. Усреднена стойност на потенциалните сблъсъци за турбина за пролетен сезон в района на н.т. Михалич.435
Таблица 448. Брой на потенциалните сблъсъци на птици с ВТГ на ВЕП „Добротич уинд“, през есента, по данни от наблюдателен пункт Доброплодно.....436
Таблица 449. Усреднена стойност на потенциалните сблъсъци за турбина за есенен сезон в района на н.т. Добротич 437
Таблица 450. Брой на потенциалните сблъсъци на птици с ВТГ на ВЕП „Добротич уинд“, през есента по данни от наблюдателен пункт Михалич 437
Таблица 451. Усреднена стойност на потенциалните сблъсъци за турбина за есенен сезон в района на н.т. Михалич .438
Таблица 452. Резултати от мониторинг н смъртността от сблъсък на птици с ветрогенератори на ВЕП Суворово по данни от доклад, предоставен от РИОСВ-Варна.....440
Таблица 453. Данните от месечните мониторингови доклади за смъртността на птици в резултат на сблъсък с ветрогенераторите във ВЕП „Суворово“ по данни от доклад, предоставен от РИОСВ-Варна.....441
Таблица 454. Екстраполация на кумулативната смъртност за година при изграждане на всички заявени (102) ветрогенератори (в зона до 10 км по данни от импактни мониторингови доклади на действащи ВЕП, в територията на миграционния път Виа Понтика, съпоставена с числеността на популациите на засегнатите видове птици.....442
Таблица 455. Оценка на типове отрицателни въздействия и засегнати параметри и критерии при посочените по-горе видове – Черноглава овесарка *Emberiza melanocephala,* Сива овесарка *Emberiza calandra*, Полска чучулига *Alauda arvensis,* Жълта стърчиопашка *Motacilla flava*, Мочурно шаварче *Acrocephalus palustris,* Яребица *Perdix perdix,* Пъдпъдък *Coturnix coturnix.* 450
Таблица 456. Въздействия, от реализацията на ИП върху природно местообитание 6110* 460
Таблица 457. Въздействия, от реализацията на ИП върху природно местообитание 6210 463
Таблица 458. Въздействия от реализацията на ИП, върху природно местообитание 6240* 465
Таблица 459. Въздействия, от реализацията на ИП върху природно местообитание 6430 468
Таблица 460. Въздействия, от реализацията на ИП върху природно местообитание 8210 470
Таблица 461. Въздействия, от реализацията на ИП върху природно местообитание 8310 473
Таблица 462. Въздействия, от реализацията на ИП върху природно местообитание 9150 476
Таблица 463. Въздействия, от реализацията на ИП върху природно местообитание 9180* 479
Таблица 464. Въздействия, от реализацията на ИП върху природно местообитание 91E0*.....483
Таблица 465. Въздействия, от реализацията на ИП върху природно местообитание 91G0* 486
Таблица 466. Въздействия, от реализацията на ИП върху природно местообитание 91H0* 489
Таблица 467. Въздействия, от реализацията на ИП върху природно местообитание 91I0*.....492
Таблица 468. Въздействия, от реализацията на ИП върху природно местообитание 91M0.....495
Таблица 469. Въздействия, от реализацията на ИП върху природно местообитание 91S0*.....498

Таблица 470. Въздействия, от реализацията на ИП върху природно местообитание 91W0 501
Таблица 471. Въздействия, от реализацията на ИП върху природно местообитание 91Z0.....504
Таблица 472. Оценка на типовете отрицателни въздействия и засегнати параметри и критерии за вида 519
Таблица 473. Оценка на типовете отрицателни въздействия и засегнати параметри и критерии за вида 530
Таблица 474. Оценка на типовете отрицателни въздействия и засегнати параметри и критерии за вида 536
Таблица 475. Оценка на типовете отрицателни въздействия и засегнати параметри и критерии за вида 542
Таблица 476. Оценка на типовете отрицателни въздействия и засегнати параметри и критерии за вида 549
Таблица 477. Потенциалните възможни въздействия, върху прилепите при евентуално изпълнение на инвестиционното предложение 557
Таблица 478. Оценка на типовете отрицателни въздействия и засегнати параметри и критерии за вида 583
Таблица 479. Оценка на типовете отрицателни въздействия и засегнати параметри и критерии върху вида.....589
Таблица 480. Оптимални типове местообитания за *Elaphe sauromates*.....590
Таблица 481. Оценка на типовете отрицателни въздействия и засегнати параметри и критерии върху вида.....597
Таблица 482. Оптимални типове местообитания за двата вида сухоземни костенурки 598
Таблица 483. Таблична оценка с типове отрицателни въздействия и засегнати параметри и критерии, върху двата вида сухоземни костенурки, от реализацията на инвестиционното предложение 610
Таблица 484. Оптимални типове местообитания за *Emys orbicularis*.....611
Таблица 485. Оценка на типовете отрицателни въздействия и засегнати параметри и критерии върху вида.....616
Таблица 486. Оценка на типовете отрицателни въздействия и засегнати параметри и критерии върху видовете Риби 619
Таблица 487. Площи на местообитанията в границите на ЗЗ BG0000104 „Провадийско-Роякско плато“ 628
Таблица 488. Оценка на типовете отрицателни въздействия и засегнати параметри и критерии върху четирите целеви вида безгръбначни.....630
Таблица 489. Оценка на типовете отрицателни въздействия и засегнати параметри и критерии върху вида.....635
Таблица 490. Оценка на типовете отрицателни въздействия и засегнати параметри и критерии, от реализацията на ИП върху вида *Moehringla jankae*.....639
Таблица 491. Оценка на типовете отрицателни въздействия и засегнати параметри и критерии, от реализацията на ИП, върху вида *Centaurea jankae*.....641
Таблица 492. Въздействия, от реализацията на ИП върху местообитанията на вида *Himantoglossum caprinum* 644
Таблица 493. Очаквано въздействие от реализацията на ИП, върху местообитанията предмет на опазване в ЗЗ BG0000104 „Провадийско-Роякско плато“ 660
Таблица 494. Очаквано въздействие от реализацията на ИП, върху животински видов (без прилепи) предмет на опазване в ЗЗ BG0000104 „Провадийско-Роякско плато“ 661
Таблица 495. Очаквано въздействие от реализацията на ИП, върху прилепите предмет на опазване в ЗЗ BG0000104 „Провадийско-Роякско плато“ 662
Таблица 496. Очаквано въздействие от реализацията на ИП, върху растителните видове, предмет на опазване в ЗЗ BG0000104 „Провадийско-Роякско плато“.....663
Таблица 497. Смекчаващи мерки при реализация на инвестиционното предложение 668
Таблица 498. *Оценка на степента на въздействие от реализацията на инвестиционното предложение, върху предмета и целите на опазване на защитените зони, попадащи в обхвата му*.....689
Таблица 499. Очаквана степен на въздействие от реализацията на ИП 694
Таблица 500. Възможни преки и косвени въздействия и рискове върху видовете прилепи в обхвата на ИП.....698
Таблица 501. Обобщение на резултатите от анализа на въздействията, от реализацията на ИП върху предмета на опазване на защитените зони 703
Таблица 502. Матрица за оценка степента на въздействие, върху птиците 709
Таблица 503. Оценка на индекса на чувствителност към ВЕП (SVI Species Vulnerability Index*) на видовете установени в района на проектното предложение по литературни данни (индексът нараства.....713
Таблица 504. Скала за оценка на въздействието-критерий 717
Таблица 505. Скала за оценка на въздействието-значимост 717

СПИСЪК НА СНИМКИТЕ В ДОКЛАДА

Снимка 1. Дупка на лалугер (N43.47062 E27.43454), 18.04.2021 г. 510
Снимка 2. Изглед към ПИ № 49000.2.39, м. „Пясъка“, с. Момчилово, община Ветрино, ...511
Снимка 3. Изглед имотите в които ще бъдат разположени WTG 11 и WTG 13, на разстояние.....512
Снимка 4. Изглед към северозападната граница на ПИ № 27629.21.33, м. „Геровски път“,.....512
Снимка 5. Изглед към ПИ № 27629.34.53, м. „Кавациte“, с. Есеница, общ. Вълчи дол, в 513
Снимка 6. Панорамен изглед към ПИ № 32860.22.2, м. „Лозята“, с. Искър, общ. Вълчи дол, в.....513
Снимка 7. Изглед към ПИ № 32860.22.2, м. „Лозята“, с. Изворник, общ. Вълчи дол, в 514
Снимка 8. Изглед към оптимални и субоптимални местообитания на вида,.....514
Снимка 9. Изглед към ПИ № 35506.9.9, м. „Килика“, с. Калоян, общ. Вълчи дол, в 515
Снимка 10. Територията разположена на границата на съществуващия полски път,.....516
Снимка 11. Териториите разположени източно от WTG 40, определени като 516
Снимка 12. Изглед към ПИ № 27629.40.24, м. „Сърта“, земл. с. Есеница, ...541
Снимка 13. Микроязовир в землището на с. Михалич, общ. Вълчи дол.....546

Снимка 14. Микроязовир в землището на с. Добротич, общ. Вълчи дол.....547
Снимка 15. Микроязовир в землището на с. Изворник, общ. Вълчи дол,.....547
Снимка 16. Изглед към североизточна граница на ПИ № 27629.21.33, м. „Геровски път“,.....595

СПИСЪК НА КАРТИТЕ В ДОКЛАДА

Карта 1. Разположение на заявени / процедирани/ реализирани ветрогенератори в обхвата на общините Вълчи дол, Суворово, Каолиново, Нови пазар, Никола Козлево и Ветрино, явяващи се територия затворена между ЗЗ с код BG0002048 „Суха река”, ЗЗ с код BG0002039 „Хърсовска река” и ЗЗ с код BG0000104 „Провадийско-Роякско плато”.88
Карта 2. Приблизителна ширина на ветрогенераторните паркове в територия между ЗЗ BG0002048 „Суха река”, ЗЗ BG0002039 „Хърсовска река” и ЗЗ BG0002038 и BG0000104 „Провадийско-Роякско плато” 89
Карта 3. Летателни коридори в обхвата на ВЕП „Добротич уинд“ 90
Карта 4. Местоположение на ВЕП „Добротич Уинд спрямо зоните с рестрикции (в тъмнокафяво) по отношение изграждането на ветрогенератори, съгласно действащия до края на 2020 г. НПДЕВИ 151
Карта 5. Индивидуалните миграционни трасета на един бял щъркел (Ана Мария), ...153
Карта 6. Карта на чувствителни зони по отношение на гнездящите птици в Швейцария,.....154
Карта 7. Карта на чувствителни зони по отношение на мигриращите птици в Швейцария,.....154
Карта 8. Карта на чувствителни зони по отношение на мигриращи, гнездящи и зимуващи птици в България, с червен цвят е отбелязана най-висок риск 155
Карта 9. Местоположение на ВЕП „Добротич Уинд“, спрямо миграционния коридор на суходолията на Хърсовска река (вляво), явяващи се като зона на чувствителност за птиците от ветрогенератори 161
Карта 10. Местоположение на проектираните 58 бр. турбини на ВЕП Добротич – Уинд и оформяне на два летателни коридора с достатъчно ширина за свободно преминаване на 168
Карта 11. Сателитно проследяване на вида, бял щъркел по миграционния път Виа Понтика.....173
Карта 12. Отстояние на ВЕП „Добротич уинд“, до най-близо разположената точка, за която 174
Карта 13. Отстояние на ВЕП „Добротич Уинд“ до най-близо разположената гнездова територия на вида черен щъркел, според карта на чувствителността на птиците в България към ВТГ, в близост до ЗЗ BG0002038 „Провадийско-Роякско плато“ 176
Карта 14. Отстояние на ВЕП „Добротич уинд“ до най-близо разположените гнездови територии на вида късопръст ястреб, според карта на чувствителността на птиците в България към ВТГ в близост до ЗЗ BG0002038 „Провадийско-Роякско плато“ 178
Карта 15. Отстояние на ВЕП „Добротич Уинд“ до най-близо разположената 182
Карта 16. Местоположение на единствената територия в страната, обявена като рискова за вида тръстиков блатар, според карта на чувствителността на птиците в България към ВТГ 183
Карта 17. Отстояние на ВЕП „Добротич уинд“ до най-близко разположената 186
Карта 18. Отстояние на ВЕП „Добротич уинд“ до най-близко разположите миграционни коридори и места за почивка, обявени като рискови за вида ловен сокол, според карта на чувствителността на птиците в България към ВТГ, в близост до ЗЗ BG0002038 „Провадийско-Роякско плато“.....188
Карта 19. Отстояние на ВЕП „Добротич уинд“ до най-близко разположената 190
Карта 20. Отстояние на ВЕП „Добротич уинд“ до най-близко разположената 195
Карта 21. Отстояние на ВЕП „Добротич уинд“ до най-близко разположената чувствителна територия на вида черна каня, според карта на чувствителността на птиците в България към ВТГ, в близост до ЗЗ BG0002038 „Провадийско-Роякско плато“ 196
Карта 22. Отстояние на ВЕП „Добротич уинд“ до най-близко разположената гнездова територия на вида осояд, според карта на чувствителността на птиците в България към ВТГ, в близост до ЗЗ BG0002038 „Провадийско-Роякско плато“199
Карта 23. Отстояние на ВЕП „Добротич уинд“ до най-близко разположената територия, обявена като рискова за вида малък креслив орел, според карта на 203
Карта 24. Отстояние на ВЕП „Добротич уинд“ до най-близко разположената територия, обявена като рискова за вида орел змияр, според карта на чувствителността на птиците в България към ВТГ , в близост до ЗЗ BG0002038 „Провадийско-Роякско плато“ 206
Карта 25. Отстояние на ВЕП „Добротич уинд“ до най-близко разположената 207
Карта 26. Отстояние на ВЕП „Добротич уинд“ до най-близко разположената гнездова територия на вида царски орел (западно от Ивайловград), а в кафяв цвят е оцветена територията като средно подходяща за почивка, в зелен цвят е територия в която вида се размножава (Градец-Сливен до южната ни граница) според карта на чувствителността на птиците в България към ВТГ, в близост до ЗЗ BG0002038 „Провадийско-Роякско плато“ 209
Карта 27. Отстояние на ВЕП „Добротич уинд“ до най-близко разположената 211
Карта 28.Отстояние на ВЕП „Добротич уинд“ до най-близко разположената гнездова територия на вида царски орел (западно от Ивайловград), а в кафяв цвят е оцветена територията средно подходяща за почивка, според карта на чувствителността на птиците в България към ВТГ, в близост до ЗЗ BG0002038 „Провадийско-Роякско плато“.....212
Карта 29. Местоположение на ВЕП „Добротич уинд“ до най-близко разположените територии, обявена като рискова за вида египетски лешояд, според карта на чувствителността на птиците в България към ВТГ, в близост до ЗЗ BG0002038 „Провадийско-Роякско плато“ 217

Карта 30. Отстояние на ВЕП „Добротич уинд“ до най-близко, разположената гнездова територия в страната, обявена като рискова за вида малка бяла чапла, според карта на чувствителността на птиците в България към ВТГ, в близост до ЗЗ BG0002038 „Провадийско-Роякско плато“.....225
Карта 31. Отстояние на ВЕП „Добротич уинд“ до най-близко разположената гнездова територия в страната, обявена като рискова за вида ливаден дърдавец, според карта на чувствителността на птиците в България към ВТГ, в близост до ЗЗ BG0002038 „Провадийско-Роякско плато“.....232
Карта 32. Отстояние на ВЕП „Добротич Уинд“ до най-близо разположената точка, за която са регистрирани нощувки на вида бял щъркел, според карта на чувствителността на птиците в България към ВТГ, в близост до ЗЗ BG0002048 „Суха река“.....258
Карта 33. Отстояние на ВЕП „Добротич уинд“ до най-близо разположената гнездова територия на вида черен щъркел, според карта на чувствителността на птиците в България към ВТГ, в близост до ЗЗ BG0002048 „Суха река“.....260
Карта 34. Отстояние на ВЕП Добротич Уинд до най-близко разположената територия (ЗМ „Ятата“ в оранжев цвят), на вида голям ястреб, в която той зимува според карта на чувствителността на птиците в България към ВТГ, в близост до ЗЗ BG0002048 „Суха река“.....263
Карта 35. Отстояние на ВЕП „Добротич уинд“ до най-близко разположените гнездови територии на вида белоопашат мишелов, според карта на чувствителността на птиците в България към ВТГ, в близост до ЗЗ BG0002048 „Суха река“267
Карта 36. Отстояние на ВЕП „Добротич уинд“ до най-близко разположената гнездова територия в страната, обявена като рискова за вида ливаден блатар, според карта на чувствителността на птиците в България към ВТГ, в близост до ЗЗ BG0002048 „Суха река“.....271
Карта 37. Отстояние на ВЕП „Добротич уинд“ до най-близко разположите миграционни коридори и места за почивка, обявени като рискови за вида ловен сокол, според карта на чувствителността на птиците в България към ВТГ, в близост до ЗЗ BG0002048 „Суха река“.....273
Карта 38. Отстояние на ВЕП „Добротич уинд“ до най-близко разположената.....275
Карта 39. Отстояние на ВЕП „Добротич уинд“ до най-близко разположената чувствителна територия на вида вечерна ветрушка, според карта на чувствителността на птиците в България към ВТГ, в близост до ЗЗ BG0002048 „Суха река“279
Карта 40. Отстояние на ВЕП „Добротич уинд“ до най-близко разположената чувствителна територия на вида черна каня, според карта на чувствителността на птиците в България към ВТГ.....281
Карта 41. Отстояние на ВЕП „Добротич уинд“ до най-близко разположената територия, обявена като рискова за вида малък креслив орел, според карта на чувствителността на птиците в България към ВТГ, в близост до ЗЗ BG0002048 „Суха река“.....286
Карта 42. Отстояние на ВЕП „Добротич уинд“ до най-близко разположената територия, обявена като рискова за вида орел змияр, според карта на чувствителността на птиците в България към ВТГ, в близост до ЗЗ BG0002048 „Суха река“.....289
Карта 43. Отстояние на ВЕП „Добротич уинд“ до най-близко разположената гнездова територия на вида царски орел (западно от Ивайловград), а в кафяв цвят е оцветена територията като средно подходяща за почивка, в зелен цвят тази в която видът се размножава (Градец-Сливен до южната ни граница), според карта на чувствителността на птиците в България към ВТГ, в близост до ЗЗ с код BG0002048 „Суха река“.....292
Карта 44. Отстояние на ВЕП „Добротич уинд“ до най-близко разположената гнездова територия на вида бухал, според карта на чувствителността на птиците в България към ВТГ, в близост до ЗЗ BG0002048 „Суха река“.....293
Карта 45. Местоположение на ВЕП „Добротич уинд“ до най-близко разположените територии, в обхвата на защитените зони, обявени като рискова за вида египетски лешояд, според карта на чувствителността на птиците в България към ВТГ, в близост до ЗЗ BG0002048 „Суха река“.....297
Карта 46. Отстояние на ВЕП „Добротич уинд“ до най-близко разположената гнездова територия на вида осояд, според карта на чувствителността на птиците в България към ВТГ, в близост до ЗЗ BG0002048 „Суха река“.....302
Карта 47. Отстояние на ВЕП „Добротич уинд“ до най-близко разположената гнездова територия в страната (в оранжев цвят), обявена като рискова за вида малка бяла чапла, според карта на чувствителността на птиците в България към ВТГ, в близост до ЗЗ BG0002048 „Суха река“.....306
Карта 48. Отстояние на ВЕП „Добротич уинд“ до най-близо разположената гнездова територия в страната, обявена като рискова за вида ливаден дърдавец, според карта на чувствителността на птиците в България към ВТГ, в близост до ЗЗ BG0002048 „Суха река“, в близост до ЗЗ BG0002048 „Суха река“.....314
Карта 49. Отстояние на ВЕП „Добротич уинд“ до най-близо разположената гнездова територия на вида морски орел (западно от Ивайловград), а в кафяв цвят е оцветена територията като средно подходяща за почивка, според карта на чувствителността на птиците в България към ВТГ, в близост до ЗЗ BG0002048 „Суха река“.....334
Карта 50. Отстояние до най-близките струпвания на вида къдроглав пеликан.....335
Карта 51. Отстояние до най-близките места за хранене на вида червеногуша гъска.....337
Карта 52. Отстояние до най-близките струпвания на вида малък корморан през зимата 353
Карта 53. Отстояние на ВЕП „Добротич Уинд“ до най-близко разположените точки (в жълт цвят), в които са регистрирани нощувки на вида бял щъркел, според карта на чувствителността на птиците в България към ВТГ 373
Карта 54. Отстояние на ВЕП „Добротич Уинд“ до най-близо разположената гнездова територия на вида черен щъркел, според карта на чувствителността на птиците в България към ВТГ, в близост до ЗЗ BG0002039 „Хърсовска река“.....375
Карта 55. Отстояние на ВЕП „Добротич уинд“ до най-близо разположената гнездова територия на вида късопръст ястреб, според карта на чувствителността на птиците в България към ВТГ, в близост до ЗЗ BG0002039 „Хърсовска река“.....378
Карта 56. Отстояние на ВЕП „Добротич уинд“ до най-близките гнездови територии на вида белоопашат мишелов, според карта на чувствителността на птиците в България към ВТГ, спрямо защитената зона 381

Карта 57. Отстояние на ВЕП „Добротич уинд“ до най-близо разположената гнездова територия в страната, обявена като рискова за вида ливаден блатар, според карта на чувствителността на птиците в България към ВТГ, в близост до ЗЗ BG0002039 „Хърсовска река“ 383
Карта 58. Отстояние на ВЕП „Добротич уинд“ до най-близко разположите миграционни коридори и места за почивка, обявени като рискови за вида ловен сокол, според карта на чувствителността на птиците в България към ВТГ, в близост до ЗЗ BG0002039 „Хърсовска река“ 385
Карта 59. Отстояние на ВЕП „Добротич уинд“ до най-близо разположената чувствителна територия на вида черна каня, според карта на чувствителността на птиците в България към ВТГ, в близост до ЗЗ BG0002039 „Хърсовска река“.....389
Карта 60.Отстояние на ВЕП „Добротич уинд“ до най-близко разположената гнездова територия на вида осояд, според карта на чувствителността на птиците в България към ВТГ 390
Карта 61. Отстояние на ВЕП Добротич Уинд до най-близко разположената територия,.....394
Карта 62. Отстояние на ВЕП „Добротич уинд“ до най-близо разположената.....396
Карта 63. Отстояние на ВЕП „Добротич уинд“ до най-близко разположената.....398
Карта 64. Отстояние на ВЕП „Добротич уинд“ до най-близко разположените гнездови територии на вида бухал, според карта на чувствителността на птиците в България към ВТГ, в близост до ЗЗ BG0002039 „Хърсовска река“ 400
Карта 65. Местоположение на ВЕП „Добротич уинд“ до най-близко разположената територия, обявена като рискова за вида египетски лешояд, според карта на чувствителността на птиците в България към ВТГ, в близост до ЗЗ BG0002039 „Хърсовска река“.....404
Карта 66.Отстояние на ВЕП „Добротич уинд“ до най-близко разположената територия, обявена като рискова за вида белоглав лешояд, според карта на чувствителността на птиците в България към ВТГ, спрямо трите защитени зони...424
Карта 67. Отстояние на ВЕП „Добротич уинд“ до най-близко разположената постоянно обитавана територия на вида черен лешояд, според карта на чувствителността на птиците в България към ВТГ, спрямо трите защитени зони 427
Карта 68. Местоположение на ВЕП „Добротич уинд“ спрямо установени зимовища обявени като чувствителни за зимуващите птици от ВТГ.....455
Карта 69. Онагледява се слоя с числености на мигриращи птици по наблюдателни точки 651

Съкращения използвани в настоящия доклад

БЕС	Батерийната система за съхранение на енергия
БПС	Благоприятен природозащитен статус
ВТГ	Ветрогенератор/и
ВЛ	Въздушни електропроводни линии
ВЕП	Ветроенергиен парк
ДВ	Държавен вестник
ДОВОС	Доклад за оценка на въздействието върху околната среда
ЕК	Европейска Комисия
ДОСВ	Доклад за оценка на степента на въздействие
ЕС	Европейски съюз
ЗБР	Закон за биологичното разнообразие
ЗЗ	Защитена зона
ЗЗТ	Закон за защитените територии
ЗООС	Закон за опазване на околната среда
ЗП	Застроена площ
ЗТ	Защитена територия
ЗУТ	Закон за устройство на териториите
ЗУЧК	Закон за устройство на черноморското крайбрежие
ИАОС	Изпълнителна агенция по околна среда
ИП	Инвестиционно предложение
КККР	Кадастрална карта и кадастрални регистри
МОСВ	Министерството на околната среда и водите
МПС	Моторно превозно средство
НАРЕДБА ЗА ОС	Наредбата за условията и реда за извършване на оценка за съвместимостта на планове, програми, проекти и инвестиционни предложения с предмета и целите на опазване на защитените зони
НАТУРА 2000	Европейска екологична мрежа от защитени зони
ОбС	Общински съвет
ОВМ	Орнитологично важни места
ОВОС	Оценка на въздействието върху околната среда
ПИ	Поземлен имот
ПМС	Постановление на Министерския съвет
ППП	Планове, програми, проекти
ПУП	Подробен устройствен план
ПУП - ПРЗ	Подробен устройствен план - План за регулация и застрояване
РИОСВ	Регионалната инспекция по околна среда и води
WTG	Wind turbine generator (ветрогенератор)

- **ОПИСАНИЕ НА ТЕРМИНИТЕ И ОПРЕДЕЛЕНИЯТА ИЗПОЛЗВАНИ В ДОКЛАДА**

С цел да се изпълни изискванията на МОСВ, заложени в *„Методически указания за практическо прилагане на изискванията на нормативната уредба по околна среда за намерения за изграждане на вятърни генератори, водноелектрически централи и фотоволтаични системи“* изпратени до директорите на РИОСВ с писмо на МОСВ с изх.№ 05-08-1024/11.02.2010 г., за оценка на въздействието от реализацията на ВЕП, върху популациите на видовете птици е необходимо определянето на използваните в тази оценка основни термини, съгласно (вж. *BirdLife International 2013, CEE 2013, 2018, Masden & Cook 2016*), както следва:

- **Бариерни ефекти;**

Бариерните ефекти могат да бъдат причинени от вятърни турбини, нарушаващи връзките между зони за хранене/нощуване/гнездене или отклоняващи полети, включително миграционни полети, около вятърен парк. Те имат потенциала да увеличат изразходваната енергия на индивидите (с потенциални въздействия върху успеха на размножаването, смъртността и размера на популацията) и да повлияят на това как птиците използват ландшафта, както е показано от радарни проучвания.

Бариерният ефект може да бъде значителен само за много големи проекти или групи проекти, или в ситуации, в които причиняват прекъсване на ежедневните полети, например за размножаващи се птици което предизвиква високи енергийни загуби на птиците, които не могат да бъдат компенсирани. Избягването на турбината не се нарича „**бариерен ефект**“, поради ниския енергиен разход на птицата да избегне сблъсъка чрез незначителна по отношение на цялостното миграционно трасе промяна на посоката или височината на своя полет.

- **Предпроектно базово проучване;**

За базовия мониторинг използван за ОВОС и ОС е необходимо да се използват последователни и признати методологии, като в идеалния случай се тези данни се използват за оценка на въздействието и след изграждане на ВЕП (*BACI- Before–after–control–impact and its extensions (e.g. BACI Paired Series, beyond BACI, and Multiple BACI; Underwood, 1991, 1993 GP Wind, (2012).*

Методологията *преди-след контрол-въздействие* (BACI) се използва често в наземни екологични изследвания. Тя включва стандартни научни методи, включваща различни статистически (изчислителни) тестове. Подходите на BACI включват времето и факторите на възможното въздействие от реализация на дадено ИП в сухоземна територия, като първо се определя контролно място (без строителство) и друго сравнително засегнато място (застроено), като и за двете са събрани данни преди и след въздействието. Подходът на BACI дава възможност да се отчетат всички естествени или съществуващи различия между двете места, и по този начин да се оцени „*истинският*“ ефект на променлива на очакваното въздействие, между контролния и засегнатия обект.

„*Преди*“ може да бъде или „*основната*“ базова линия, която определя състоянието на територията, която не е засегната от инвестиционното предложение.

Проучвания на съществуващата информация и данни, преди изграждането на ВЕП могат да бъдат полезни, за идентифициране на потенциални съществуващи проблеми, както и за по-нататъшно базово проучване и анализ, което представлява един вид ниво на проверка, което проектът ще трябва да премине, преди да се реализира. Проучването и събирането

на информацията, обаче не може да бъде алтернатива на теренните проучвания, които са свързани конкретно с проекта и неговите потенциални въздействия.

Базовите проучвания трябва да включват цялата площ на вятърния парк и подходящ буфер, както и всяка контролна/референтна зона и трябва да се извършват за период от минимум една година.

- **Риск от сблъсък и смъртност при сблъсък;**

Смъртността при сблъсък се равнява на броя на птиците, които претърпяват тежки или смъртоносни наранявания, когато се ударят във витлата или се сблъскат с други части на вятърната турбина, докато преминават през въздушното пространство, заето от вятърните паркове. Въпреки че сблъсъците с птици обикновено са доста редки, има добре известни случаи, когато неподходящо разположени вятърни турбини, заедно с неподходящия модел на турбините, са довели до значителна смъртност при сблъсък с чувствителни видове.

Рискът зависи до голяма степен от местоположението, топографията и наличните видове. Изглежда, че големите реещи се птици са особено уязвими, като изследванията показват, че белоглавият лешояд *(Gyps fulvus)*, скалният орел (*Aquila chrysaetos)* и червената каня (*Milvus milvus)* са изложени на значителен риск. Метеорологичните условия, могат да повлияят на вероятността от сблъсък и честотата на неблагоприятните условия в чувствителни моменти (напр. по време на миграция) може да окаже влияние. Вятърните паркове на места, пресичащи маршрутите на полета между местата за хранене и размножаване или нощуване, също могат значително да увеличат риска.

Емпиричните доказателства за реакцията на избягване на полети към вятърните турбини остават оскъдни. От някои видове в морето, е наблюдавано избягване на цели зони на вятърни паркове. Привикването (или привличането) към вятърни турбини, ако и където се случи, може да увеличи риска от сблъсък с течение на времето, ако се увеличат зоните, които птиците използват, в рамките на вятърните паркове.

- **Моделиране на риска от сблъсък;**

Оценката на въздействието от конкретните ветрогенератори върху цялостните популации на даден вид птици трябва да бъде крайната цел на ОВОС. Много важен фактор е географския мащаб на оценката. Това трябва да бъде насочено от законодателството и съпътстващите нормативни документи, относно определените места и защитените видове (например места от Натура 2000 в ЕС). Моделирането на риска от сблъсък предоставя количествен метод за оценка на ефектите от сблъсъка, въпреки че трябва да се отчете несигурността в рамките на възприетите за целта предположения (*Vasilakis et al. 2016*).

Моделът Band *(Band et al. 2007*) се използва често, но са разработени и налични за използване други модели. Тези модели се различават по своята пригодност за различни ситуации и обстоятелства, поради конкретния случай или разработка, за която са проектирани. Ето защо е важно най-подходящият модел или метод да се използва или адаптира към разглеждания въпрос, а в някои ситуации това може да не е най-често използваният модел (*Masden and Cook 2015)*. Това е особено важно, тъй като всички заинтересовани от вятърната енергия страни (разработчици, консултанти, регулатори и природозащитни организации) трябва да имат доверие в използваните методи. Моделите на риска от сблъсък могат да се използват въз основа на данни, събрани преди или след изграждането. Въпреки това, продължаващата липса на изчерпателни емпирични данни за процента на избягване все още пречи на безпристрастната оценка.

Вероятността от метеорологични явления, които променят тези проценти на избягване, е ключова променлива, която трябва да се вземе предвид. Популационните модели (включително Анализ на жизнеспособността на популацията) могат да бъдат полезни инструменти за подпомагане на този анализ, въпреки че са силно зависими от количеството налични демографски данни за всеки вид птици. Това вероятно ще бъде нарастваща област на развитие през следващите години.

- **Кумулативни въздействия;**

При извършване на оценки „значимостта“ на въздействията е ключов фактор, с особено внимание към въздействията върху популациите на птиците в подходящ пространствен мащаб. Кумулативната оценка на въздействието (CIA) е неразделна и важна част от ОВОС, която често се пренебрегва или се прилага лошо. С по-нататъшното развитие на производството на електроенергия от вятъра това ще има нарастващо значение. Множество малки въздействия върху отделни двойки гнездящи с висока консервационна стойност могат да окажат дълбоко въздействие върху популациите от тези видове. CIA трябва да включи всички релевантни планирани или съществуващи проекти, които засягат въпросните популации на птици и чиито въздействия не са напълно смекчени.

- **Изместване;**

Изместване на определени видове птици може да се случи по време на изграждане, експлоатация и извеждане от експлоатация на вятърни турбини, било поради наличието на самите конструкции и/или свързаната инфраструктура, или поради човешка дейност, свързана с вятърните паркове. Степента на всякакви ефекти варира между видовете и видовете групи, както и степента на привикване (ако има такова). Въпреки това са възможни някои обобщения за някои групи видове.

Изместването има потенциално въздействие върху продуктивността и оцеляването. Нивото на въздействие ще зависи от наличието на незасегнатото местообитание в района или региона. Все още са необходими дългосрочни проучвания, за да се получи по-ясна перспектива за степента, продължителността и значението на ефектите от изместването върху птиците.

- **Безпокойство;**

Безпокойство на птиците може да възникне по време на строителство, експлоатация и извеждане от експлоатация на вятърни турбини, или поради наличието на самите конструкции и/или свързаната инфраструктура, или поради човешка дейност, свързана с вятърни паркове. Степента на всякакви ефекти варира между видовете и видовете групи, както и степента на привикване (ако има такова).

В Директива 2009/147/ЕО относно опазването на дивите птици, терминът се прилага особено за безпокойства по време на периода на размножаване и отглеждане, доколкото безпокойството би било значително предвид задълженията да поддържат популацията на вида на ниво, което отговаря по-специално на екологичните, научните и културните изисквания.”

- **Загуба на местообитание;**

Загубата на местообитание от ефектите предизвикани от турбините вероятно ще бъде малка, но може да се добави, когато се включи свързаната пътна и мрежова

инфраструктура. Това е важно, особено за големи ветроенергийни проекти, гъсто разположени в чувствителни или редки местообитания, или когато множество проекти засягат едно и също местообитание.

- **Косвени ефекти;**

Непреките въздействия върху птиците могат да възникнат чрез въздействие върху местообитанията и/или видовете плячка. Ефектите върху изобилието и наличността на плячката могат да бъдат директни или медиирани чрез промени в местообитанията. Това може да увеличи или намали наличността на местообитания и храна за някои видове птици и съответно да намали или увеличи степента на определен риск (напр. риск от изместване или сблъсък).

Предизвикателството е да се оценят тези косвени ефекти заедно с преките въздействия и трудността се крие в превръщането на ефекта или кумулативните ефекти в тяхното крайно въздействие. Други косвени ефекти могат да се отнасят до повишената достъпност на даден район поради пътната мрежа, изградена във вятърни паркове.

- **Мониторинг след строителството;**

Мониторингът след строителството във вятърните паркове трябва да може да покаже всички краткосрочни, средносрочни и дългосрочни ефекти от проекта и да адресира всички съответни въздействия, идентифицирани в ОВОС. Тези проучвания също трябва да бъдат проектирани така, че да оценят ефективността на всички мерки за смекчаване и да валидират прогнозираните въздействия, представени в ОВОС.

Мониторингът на преместването трябва да включва проучвания преди, по време и след строителството, като се използват сравними методи и с адекватна статистическа „сила“, за да може да се открие промяна. Методите, анализите и технологиите за мониторинг на смъртността във ВЕП се развиха значително през последните десет години, включително използването на подобрено моделиране на корекция на данните от проверките чрез опити по ефективността на търсенията и времето на изчезване на останките от птици в полеви условия.

- **Смекчаване на потенциалните негативни въздействия**

Съществуват различни смекчаващи мерки, които могат да се използват за намаляване на потенциалните въздействия върху птиците. Те включват разположение на отделни турбини и инфраструктура, за да се избегнат зони, използвани от чувствителни видове, ориентация на редове турбини успоредно на общите линии на полета, подземни връзки на свързани електропроводи или промяна на типа и работата на турбината (като увеличаване на скоростите на включване или използване на системи за ранно изключване на турбините чрез технически средства и полеви орнитолози.

Внимателното използване на осветление и акустично възпиране може да промени поведението на птиците около вятърния парк, докато прилагането на протоколи и планове за управление може да намали безпокойството от човека по време на строителството и експлоатацията. И накрая, плановете за управление на обекта могат да се използват за модифициране на местообитанията във и около вятърния парк, за да се намалят рисковете за птиците, като същевременно се повиши тяхната цялостна консервационна стойност (виж. *Marques et al. 2014 г.; May et al. 2015 г.*).

ВЪВЕДЕНИЕ

Настоящият доклад, за оценка на степента на въздействие върху защитените зони част от екологичната мрежа Натура 2000, е изготвен съгласно изискванията и препоръките посочени в писма с *Изх.№ 26-00-4102/А24/16.03.2023 г.* и с писмо с *Изх.№ 26-00-4102/А144/ 03.10.2023 г.* на директора на РИОСВ-Варна, относно инвестиционно предложение за: *„Изграждане на вятърен енергиен парк „Добротич уинд“, състоящ се от 58 бр. ветрогенератори, с обща инсталирана мощност до 464 MW, ведно с техническа инфраструктура – повишаващи подстанции и съоръжения за присъединяване и съхранение на електрическа енергия“ в землищата на селата Добротич, Михалич, Калоян, Изворник, Искър и Есеница, община Вълчи дол и селата Средно село и Момчилово, община Ветрино, област Варна“*, с Възложител: „Добротич Уинд“ АД“.

Докладът, е изготвен съгласно изискванията по *реда на чл. 31, ал. 8 от Закона за биологичното разнообразие и чл. 34 и чл.39, ал. 6 от Наредба за условията и реда за извършване на оценка за съвместимостта на планове, програми, проекти и инвестиционни предложения с предмета и целите на опазване на защитените зони (Наредбата за ОС),* **като част от процедура по оценка на въздействието върху околната среда по реда на** *глава шеста на Закона за опазване на околната среда*

ДОСВ е структуриран по изискванията на чл. 23, ал. 2 на наредбата, като при определяне на същността и степента на въздействие на инвестиционното предложение, са съблюдавани критериите на чл. 22 от същата наредба.

Имотите, предмет на настоящото инвестиционно предложение, не попадат и не засягат защитени територии по смисъла на *Закона за защитените територии*.

Територията, предмет на ИП, не попада в границите на защитени зони по чл.1, ал.2 от *Наредбата за условията и реда за извършване на оценка за съвместимостта на планове, програми, проекти и инвестиционни предложения с предмета и целите на опазване на защитените зони*. Преценката за вероятната степен на отрицателно въздействие на ИП върху най-близко разположените защитени зони, от компетентния орган по околна среда (РИОСВ-Варна), е че същото **има вероятност да окаже значително отрицателно въздействие върху предмета на опазване,** в следните защитени зони:

- *Защитена зона за опазване на дивите птици BG0002038 „Провадийско-Роякско плато“*, обявена със Заповед № РД-134/10.02.2012 г., с изм. и доп. Заповед № РД-77/28.01.2013 г. на министъра на околната среда и водите - **отстои на около 5.5 км, от най-близо разположения ветрогенератор**;
- *Защитена зона за опазване на природните местообитания и на дивата флора и фауна BG0000104 „Провадийско-Роякско плато“*, обявена със Заповед № РД-988/10.12.2020г. на министъра на околната среда и водите - **отстои на около 7.5 км, от най-близо разположения ветрогенератор**;
- *Защитена зона за опазване на дивите птици BG0002048 „Суха река“*, обявена със Заповед № РД-853/15.11.2007 г., с изм. и доп. Заповед № РД-84/28.01.2013 г. на министъра на околната среда и водите - **отстои на около 20 км от най-близо разположения ветрогенератор**;
- *Защитена зона за опазване на дивите птици BG0002039 „Хърсовска река”,* обявена със Заповед № РД - 767/28.10.2008 г. с изм. и доп. със Заповед № РД-74

28.01.2013 г. (обн. ДВ. бр. 10/2013 г.) на министъра на околната среда и водите - **отстои на около 31 км от най-близо разположения ветрогенератор**.

След анализ на представената информация за обекта и на основание чл. 39, ал. 3 от Наредбата за ОС, въз основа на критериите по чл. 16 от нея, преценката за вероятната степен на отрицателно въздействие на инвестиционното предложение е, че същото **има вероятност да окаже отрицателно въздействие** върху предмет и целите на опазване на най-близко разположените защитени зони, поради мотивите изразени в т. III., от писмо с Изх.№ 26-00-4102/А24/16.03.2023 г. и с Изх.№ 26-00-4102/А144/ 03.10.2023 г. на директора на РИОСВ-Варна.

В тази насока, при оценката и анализите в доклада по ОСВ са взети предвид официалните резултати и данни по *проект „Картиране и определяне на природозащитното състояние на природните местообитания”* и *„Картиране и определяне природозащитното състояние на земноводни и влечуги“, както* и актуалните граници и заповеди на защитените зони публикувани в *Информационната система за защитените зони от екологичната мрежата Натура 2000,* както и на база предоставените графични файлове с границите на природните местообитания и местообитанията на целевите животински видове предмет на опазване, в защитените зони в обхвата на инвестиционното предложение, предоставена с писма с *Изх. № ЗДОИД-35/17.05.2023 г. (Решение № ЗД-85/17.05.2023 г.) на министъра на околната среда и водите, и Изх. № 1601/22.05.2023 г. (Решение № 84/22.05.2023 г.) на директора на ИАОС.*

При анализа и оценката в доклада са използвани и данни от, *Финален доклад от специализирани проучвания – мониторинг гнездящи, мигриращи и зимуващи птици, в района на ИП (09.05.2022 г.) и Финален доклад от специализирани проучвания – мониторинг на видовете прилепи, в района на ИП (Горанов, Стоева, 2022),* възложени за изготвяне от Възложителя.

За оценка на възможното кумулативното въздействие и оценката на кумулативния ефект, от реализацията на инвестиционното предложение са използвани всички данни получени по реда на ЗДОИ в писма с *Изх. № ЗДОИД-4103/09.05.2023 г.* (*Решение № 9/18.05.2023 г.*) на Директора на РИОСВ-Варна, *Изх. № И-2262/30.05.2023 г.* (*Решение за предоставяне на достъп до информация № 254/ 30.05.2023 г.*) на Директора на РИОСВ-Русе, *Изх. № ЗДОИД-35/17.05.2023 г.* (*Решение № ЗД-85/17.05.2023 г.*) на Министъра на околната среда и водите, *Решение за предоставяне на достъп до информация № 23-544/ 25.05.2023 г.* от Кмета на община Вълчи дол, и писмо *с Изх. № ЗДОИД-З-1/22.05.2023 г.* на Кмета на община Ветрино.

Настоящата оценка се извършва на основание чл. 6 (3) и 6 (4) на *Директива 92/43/ЕИО*, Директива 2009/147/ЕИО чл*. 31-34 на Закона за биологичното разнообразие* и *Наредбата за условията и реда за извършване на оценка за съвместимостта на планове, програми, проекти и инвестиционни предложения с предмета и целите на опазване на защитените зони*.

Освен процедурните изисквания при оценката на вероятността от отрицателни въздействия върху защитените зони и тяхната значимост, са взети предвид следните принципи:

<u>Принципът на предпазливост,</u> *залегнал като основа за опазване на околната среда в Договора за създаване на ЕС в конкретния случай възприет, като приемане на възможно най-лошия сценарий за всяко вероятно въздействие, в рамките на*

научните предпоставки за съществуване на такова въздействие.;

- *Използване на най-добрата налична информация за провеждане на оценката;*
- *Връзката между чл. 6 (3) на Директива 92/43/ЕИО, изискващ оценка на последствията за целостта и целите на всяка една зона и мрежата като цяло от една страна и чл. 2 (2) на Директивата, посочващ, че мерките, предприети по тази Директива, следва да водят до опазване или възстановяване на благоприятния природозащитен статус на видовете и местообитанията;*
- *В съответствие с горното, целостта и целите на потенциалните зони от значение за общността, са тълкувани в светлината на подробните параметри за благоприятен природозащитен статус (БПС) на природните местообитания и видове. В тази част особено важни са параметрите за БПС: популация в зоната (само за видове), площ на местообитания в зоната (за природни местообитания и видове), структура и функции на местообитанията. Параметрите към критерий бъдещи перспективи сами по себе си в повечето случаи представляват въздействия.*
- *Освен общите параметри за благоприятен статус на всеки вид и местообитание, са оценени и въздействията на структури, функции и роля, важни за съответните видове и местообитания;*
- *При оценка на въздействията, по отношение на количествените параметри - площ на местообитания (природни местообитания или местообитания на видове) и популация на видове за референтни стойности, са взети стойностите при научно описание на зоната, но не и преди ратифициране на договора за присъединяване към ЕС (април, 2005 г.). При оценката на възможностите за възстановяване се оценява реалистичността на това изискване. Това означава, че където в миналото е имало трайно унищожаване на площи на местообитания, дори съгласно параметрите за благоприятен статус да се изисква възстановяване, такива трайно увредени площи без реални възможности за възстановяване не се включват в референтните стойности за площ и популация. Такива случаи са например вече изградените инфраструктури и други застроени територии, както и площи, заети трайно с дегресивни видове, нехарактерни за местообитанията, съществували в миналото;*
- *По отношение на параметрите за качество и състояние на местообитанията (параметри в рамките на критериите „структура и функции”) референтните стойности на параметрите се прилагат и спрямо вече съществуващи съоръжения. Така например въздействията от фрагментацията и унищожение на местообитанието в миналото от съществуващата инфраструктура се отчитат при оценката на кумулативните ефекти.*

1. АНОТАЦИЯ НА ИНВЕСТИЦИОННОТО ПРЕДЛОЖЕНИЕ

1.1. Описание на физичните характеристики на инвестиционното предложение и необходими площи по време на фазата на строителство и фазата на експлоатация

Настоящото инвестиционното предложение на „Добротич уинд“ АД се разработва като изменение на предходно инвестиционно предложение на дружеството за: *„Изграждане и експлоатация на вятърен енергиен парк в землището на с. Добротич, община Вълчи дол, обл. Варна, състоящ се от 34 бр. вятърни съоръжения с обща номинална мощност до 85 MW“*, за което е постановено положително *Решение по оценка на въздействието върху околната среда (ОВОС) №ВА-3/2018 г.* от директора на РИОСВ-Варна. За така одобреното ИП не е започнала реализация, поради промяна на икономическия и технически аспект на проекта. Концепцията на възложителя за обхвата на дейностите е актуализирана, с оглед постигане на максимална ефективност от гледна точка на икономическите и екологични аспекти на проекта и съвременните технически решения в областта на вятърната енергетика.

С настоящото ИП се предвижда изграждането на 58 бр. ветрогенератори, с обща инсталирана мощност до 464 MW, като се запазят само площадките на 12 бр. ветрогенератори, които са били предмет на горецитираното Решение по ОВОС № ВА-3/2018 г., а останалите 22 бр. от процедираните площадки за съоръжения отпадат. Включват се нови 46 бр. площадки за ветрогенератори в обхвата на две общини на територията на област Варна - Ветрино и Вълчи дол.

1.1.1. Характеристика на основните обекти и съоръжения

1.1.1.1. Характеристики на ветрогенераторите

Съгласно предходното инвестиционно предложение, одобрено с Решение № ВА-3/2018 г. на директора на РИОСВ-Варна, техническите данни на заложените тогава параметри на ветрогенераторите са били:

- *номинална мощност - до 2.5 MW;*
- *диаметър на ротора - до 100 m;*
- *обща височина - до 150 m;*
- *брой на перките - три;*
- *описваща площ/площ на ротора - до 7 850 m^2;*
- *скорост на въртене - променлива (6 - 19,5 об/мин);*
- *скорост на върха на перката - 25 - 80 m/s;*
- *скорост на включване - 4 m/s;*
- *скорост на изключване - 25 m/s;*
- *номинална скорост на вятъра - 12.0 m/s.*

Към настоящия момент използването на подобен тип ветрогенератори с тези характеристики е морално остаряло от техническа гледна точка, тъй като тенденциите в световен мащаб са за увеличаване на единичната мощност на ветрогенератори, респективно увеличаване на тяхната ефективност. Това се постига чрез увеличаване на геометричните им размери, при което вятърната енергия се добива от по-голяма височина,

където и скоростта на вятъра е по-висока. Всичко това, води до по-пълноценно и ефективно преобразуване на вятърната енергия в електрическа.

Промяната на модела на турбините от по-стари с висока скорост на въртене на ротора към по-ефективни машини с ниска ъглова скорост е посочено в насоките на ЕК като едно от решенията за ефективен преход към безопасна зелена енергия в държавите членки(*cmp.89https://ec.europa.eu/environment/nature/natura2000/management/docs/wind_farms_en.pdf*).

В тази връзка Възложителят е преценил, че е необходима промяна в техническите им характеристики, като в следващата таблица е направено сравнение между предвидените с настоящото инвестиционно предложение и одобрените с Решение по ОВОС № ВА-3/2018 г. вятърни генератори.

Таблица 1. Технически параметри и характеристики на вятърните генератори

Параметър	Съгласно одобреното ИП (2018 г.)	Съгласно настоящото ИП (2023 г.)
Височина на кулата, m	до 100	до 180
Диаметър на ротора, m	до 100	до 175
Обща височина, m	до 150	до 270*
Номинална мощност, MW	до 2.5	до 8.0
Площ на ротора, m^2	до 7 854	до 24 040
Брой витла	3	3
Скорост на въртене (об/мин)	6-19,5	
Скорост на върха на перката, m/s	25-80	
Скорост на включване, m/s	4	3
Скорост на изключване, m/s	25	25
Номинална скорост на вятъра, m/s	12	18
Площ на проекция на сервитута върху терена, m^2	до 7 854	до 24 040

Със становища на *Главна дирекция „Гражданска въздухоплавателна администрация“ с Изх.№ 56-02-74/15.05.2023 г. № 56-02-74/22.06.2023 г., съгласува представения проект за монтаж на 4 броя вятърни електрогенератори с номера WGT 03, WGT 15, WGT 56 и WGT 68 с височина от 236.50 m, с максимална надморска височина на съоръженията от 558.422 m и 576.122 m, съответно за най-ниските и най-високите точки на застрояване по височинна система EVRS (EVRF2007), при координати по WGS-84.*

Към настоящия етап на планиране не са уточнени конкретния тип и модел на вятърните генератори, с които ще бъде реализиран проектът. Те ще се определят на база изготвена инвестиционно-икономическа оценка на различни, но конкурентни помежду си варианти на технически решения. Това налага изборът да бъде направен на по-късен етап, имайки предвид бързите темпове и прогреса в развитието на съвременните технологии за ВЕИ. Независимо от модела и фирмата производител, генераторите ще бъдат със технически характеристики, определени на база получените резултати от прединвестиционно проучване за определяне на енергийния потенциал на вятърната енергия в района, съгласно чл.135 и чл.136 от *Наредба № 14 от 15 юни 2005 г. за технически правила и нормативи за проектиране, изграждане и ползване на обектите и съоръженията за производство, преобразуване, пренос и разпределение на електрическа енергия*.

За реализацията на ветропарка, е предвидено да се използват най-новите вятърни турбини от водещи европейски и американски производители. Те ще бъдат с оцветяване, подходящо към конкретния ландшафт в района на ветропарка, и с поставена светлинна

маркировка и сигнализация, съгласно изискванията на *Наредба № 14 от 15.10.2012 г. за летищата и летищното осигуряване*.

Един ветрогенератор, се състои от следните основни компоненти:

- *Ротор, включващ роторна главина, три перки (витла) и системата за управление на ъгъла на перките спрямо посоката на вятъра;*
- *Гондола с трансмисия, генератор и азимутна система;*
- *Тръбна кула с основа.*

Индикативна схема на вятърна турбина, е показана на следващата фигура.

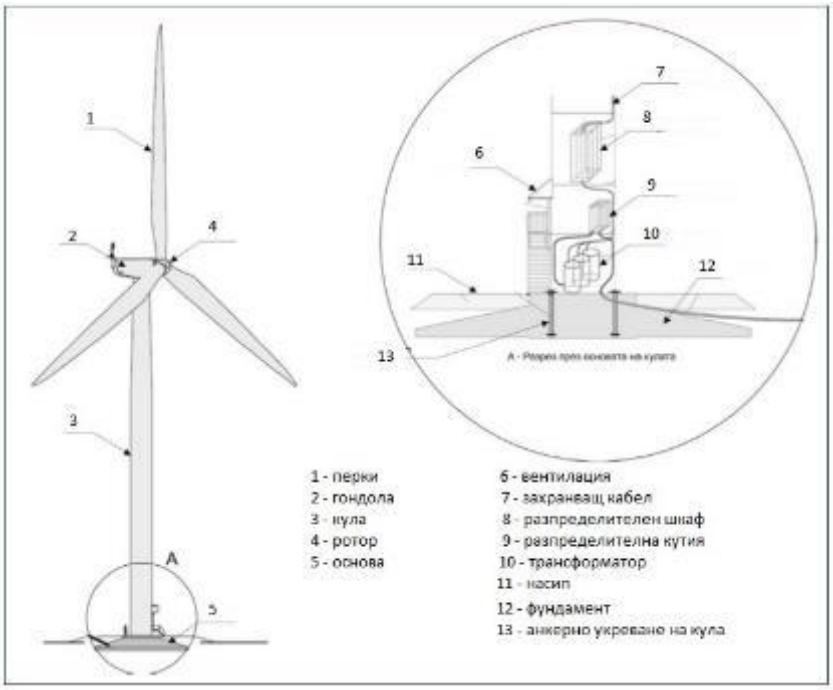

Фиг. 1 Индикативна схема на вятърна турбина

Гондолата с ротора е разположена в кулата, така че да може да се върти. Нейната посока се коригира автоматично спрямо преобладаващата посока на вятъра от регулаторния механизъм с помощта на азимутна система.

Вятърните турбини са с оптимизирана геометрия на перките, което позволява намаляването на шумовите емисии и по-лесното управление. Разрез на вятърна турбина е представен на **Фиг. 2.**



Фиг. 2 Разрез на вятърна турбина

При работата на ветрогенераторите кинетичната енергия на вятъра се прехвърля от перките (витла) през роторната главина на трансмисията. Вятърната енергия се превръща в ротационно движение, а посредством асинхронен двигател се превръща в електрическа енергия. Роторът се състои от три роторни перки, роторна главина, три въртящи се рамена и три *pitch*-редуктора за корекция на витлата. Перките са изработени от стъклопласти (композити от стъкло влакна, свързани с епоксидна смола/полиестер) с интегрирана мълниезащитна система (с множество рецептори за мълнии).

Освен системата за управление на ъгъла на перките, която служи като основна спирачка на ветрогенератора, компенсирайки поривите на вятъра, ветрогенераторът е оборудван също и с механична спирачка. Тя подпомага аеродинамичната спирачка, когато честотата на въртене се понижи и в резултат спира ротора. Спирачната сила се регулира от различни спирачни програми, в зависимост от причината за задействане на спирачката. Чрез спирачните програми се избягват върхови натоварвания в системата.

Роторът е свързан с предавателна кутия или още скоростна кутия, която служи за усилване и увеличаване на честотата на въртене до необходимата за генератора. Превръщането на уловената от ротора вятърна енергия в електрическа енергия, се извършва посредством асинхронен генератор с двойно подаване. Неговият статор е пряко свързан с ротора посредством специално контролирани честотни преобразуватели, свързани с мрежата на ветроенергийния парк. Генераторът се поддържа при оптимални температури на работа чрез затворен цикъл на охлаждане (чрез охлаждаща течност).

Азимутната система, позволява ефективна ориентация на гондолата, спрямо посоката на преобладаващия вятър. Скоростта и посоката на вятъра се измерват непрекъснато с два независими уреда на височината на главината. Ако ориентацията на гондолата се отклонява от посоката на вятъра над допустимия лимит, гондолата се насочва и коригира автоматично.

Гондолата се състои от три модула съдържащи механични компоненти и системи за контрол, които са отделени един от друг. Това позволява извършването на технически

проверки на тяхната цялост и оперативния статут, което води до по-бързо и по-лесно тестване на място.

Предвижда се турбините да бъдат с активен контрол на посоката на отклонение на оста на турбината, който позволява насочването им при сравнително малки изменения и изместването им встрани при бурен вятър. Предвидени са и три независими захващания за отделните перки, спирачна система при бурен вятър и заключване на ротора при необходимост. Проектната скорост на вятъра, при която турбините ще работят с максимална производителност е между 15.5 – 18 m/s, но могат да работят и в диапазона от 3 m/s до 23 m/s. Системите за управление на вятърните турбини включват датчици, събиращи данни за характеристиките на вятъра, генерираната енергия, вибрациите, нивото на смазочните материали, скоростта на ротора и генератора и други параметри, които се анализират от компютър. Информацията се обновява, няколко пъти в минута.

Количеството на генерираната от вятърната турбина енергия зависи от съотношението между линейната скорост на върха на перките и скоростта на настъпващия вятър, както и от ъгъла на наклон на перките. В случай на вятър с ниска скорост турбината работи за максимално преобразуване на вятърната енергия в механична, т.е. функционира при максимален коефициент на мощността, благодарение на регулирането на това съотношение.

При по-високи скорости обаче енергията от въздушния поток се ограничава, за да се избегнат прекомерните натоварвания върху ротора и да се предотвратят структурните повреди на турбината.

Количеството произведена електроенергия от всеки ветрогенератор ще преминава през повишаващ трансформатор, разположен вътре в гондолата на ветрогенератора и чрез кабел 33kV ще достига до разпределителната уредба (ЗРУ 33 kV) на подстанции 33/110kV и от там към повишаваща подстанция 110/400 kV. Присъединяването на обекта към електропреносната мрежа на страната съгласно предварително писмо на ЕСО ЕАД ще се осъществи чрез изграждане на въздушна електропроводна линия 400 kV, свързваща бъдещата 33/110/400 kV подстанция с мрежата на Електроенергийният системен оператор.

Конфигурирането на ВЕП съответства на изискванията на чл. 141а на *Наредба № 14 за технически правила и нормативи за проектиране, изграждане и ползване на обектите и съоръженията за производство, преобразуване, пренос и разпределение на електрическа енергия*, като разстоянията между вятърните генератори са както следва:

- по посока на преобладаващия вятър L1 = от 5 до 7 пъти D (D - дължината на диаметъра на ротора на турбините);
- по посока, перпендикулярна на посоката на преобладаващия вятър L2 = от 3 до 5 пъти D.

Графично тези разстояния са превърнати в елипси, ориентирани по посока на преобладаващия вятър и отразени на фигурата по-долу:

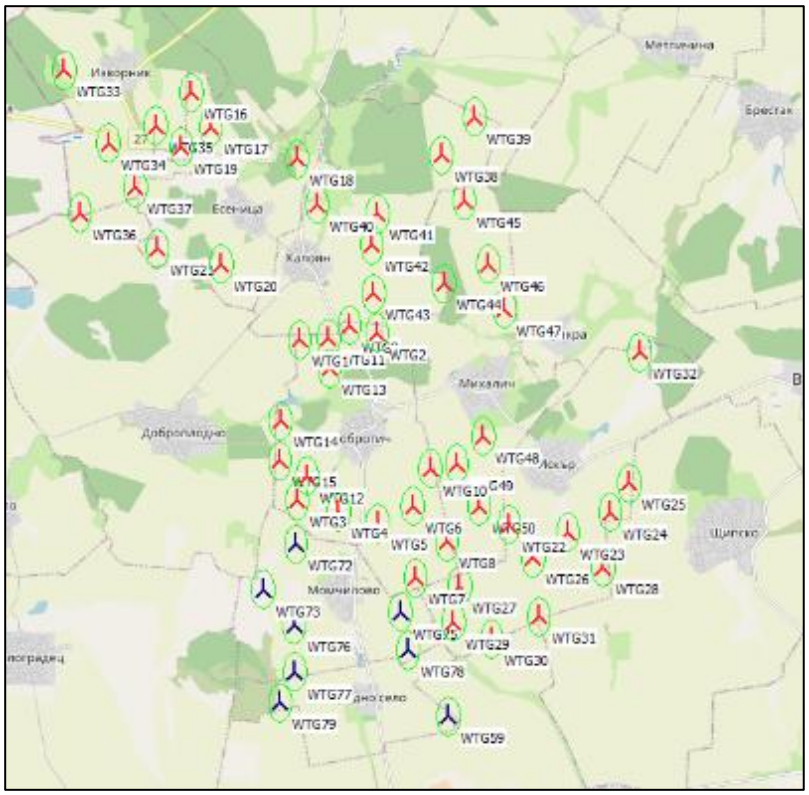

Фиг. 3 Графика за спазване на изискванията на чл. 141а на *Наредба № 14 за технически правила и нормативи за проектиране, изграждане и ползване на обектите и съоръженията за производство, преобразуване, пренос и разпределение на електрическа енергия за разстояния между ветрогенераторите*

Съгласно изискванията на чл. 135, ал. 1 от *Наредба № 14 за технически правила и нормативи за проектиране, изграждане и ползване на обектите и съоръженията за производство, преобразуване, пренос и разпределение на електрическа енергия*, за изграждане на ветропаркове се изготвят предварителни / прединвестиционни проучвания, обхватът на които е определен с. чл. 136, т. 1 и включва: а) изследвания за не по-малко от 10-годишен период за режима на вятъра в предлаганата площадка за строителство, представени като статистическо разпределение на скоростта на вятъра по време и посока; б) статистическо разпределение по време на състояние на безветрие на площадката; в) статистически данни от измервания за предполагаемата височина на установяване на пропелера на генератора.

Изискванията за проучванията на вятъра в района са спазени, като за моделирането на режима на приземния вятър е изготвен ветрови анализ за 10 годишен период .

Съгласно чл. 141, ал.1 от *Наредба № 14 за технически правила и нормативи за проектиране, изграждане и ползване на обектите и съоръженията за производство, преобразуване, пренос и разпределение на електрическа енергия*, разстоянието от генератора до територията на най-близкото населено място трябва да бъде не по-малко от 500 m.

Конфигурираният ветроенергиен парк изпълнява тези изисквания, като най – малкото разстояние до територия на населено място е ~550 m – разположението на ветрогенераторите спрямо териториите на населените места е показано на *Фиг. 4*, на която като основа е ползвана кадастралната карта, и действащия ОУП на община Ветрино:

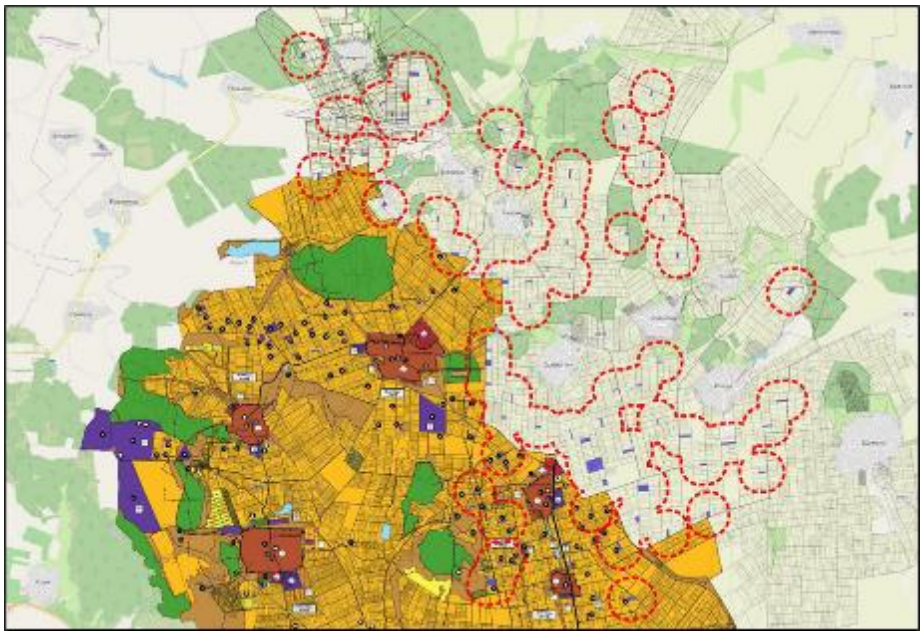

Фиг. 4 Разположение на ветрогенераторите спрямо териториите на населените места (върху кадастрална основа и действащия ОУП на община Ветрино)

Чл. 142 от *Наредба № 14 за технически правила и нормативи за проектиране, изграждане и ползване на обектите и съоръженията за производство, преобразуване, пренос и разпределение на електрическа енергия* изисква на съоръженията да се проектират фундаменти, подложени на динамични натоварвания, в съответствие с изискванията на техническите нормативни актове и на техническите спецификации на производителя. Тези изисквания са относими и ще се спазят на етапа на изготвяне на работния проект за ветропарка.

(2) За съоръженията по ал. 1 се предвижда ефективна изолация от шум, вибрации и инфразвук при спазване изискванията на съответните нормативни актове. Това изискване е спазено от производителите на съоръженията. Очаква се избор на съвременни съоръжения с ниски шумови нива. Технологично вибрациите не са допустими при тези съоръжения и такива не се генерират при тяхната експлоатация. Горното се отнася и за инфразвукът, какъвто не се генерира от дейността на ВТГ.

1.1.1.2. Характеристики на електропроводите и повишаващите подстанции

Общата проектна мощност на вятърния парк налага да се организира вътрешна мрежа на напрежение 110 kV с три повишаващи подстанции 33/110 kV, които се присъединяват към повишаваща п/ст 110/400 kV. Към повишаващите п/ст 33/110 kV съответно се присъединява и големия брой вятърни генератори, разположени на голяма площ поради изискуемите разстояния между тях.

За присъединяването на ветрогенераторите към всяка от предвидените подстанции на ветропарка е възприета магистрална схема на свързване. Определящи за трасетата на въздушните и кабелните линии 110 kV, са следните фактори:

- *осигуряване на минимално въздействие върху околната среда, и конкретно флората и фауната в региона;*
- *максимално съвместяване със съществуващата и проектна инфраструктура в региона;*
- *минимално засягане на имоти частна собственост;*

- *минимални дължини на въздушните или кабелните линии между отделните подстанции, с оглед засягане на минимални площи и имоти.*
- *оразмеряване на проводниците по номинален ток и избор на възможно най-малките сечения (по икономически съображения).*

На всяка от площадките на подстанциите се предвижда да се монтират по два силови трансформатора, всеки с мощност от 85 MVA, или общата мощност на всяка от трите подстанции 33/110kV е 170 MVA. За пренасянето на тази мощност от повишаващите п/ст 33/110 kV се налага изграждането на въздушни електропроводни или кабелни линии със съответните сечения позволяващи преноса на тези мощности. За въздушните електропроводи се предвижда използването на стомано-решетъчни стълбове, болтова конструкция, горещо поцинковани. Проводниците се предвижда да са алуминиево-стоманени с подходящи сечения.

Примерни схеми и изглед на такива подстанции, са представени на следващите фигури:

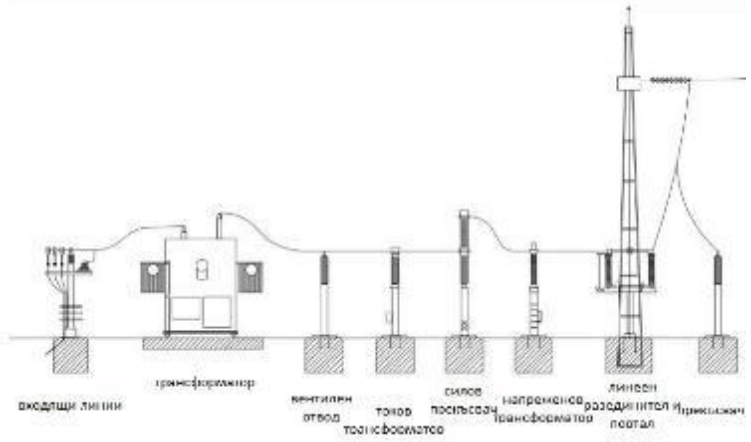

Фиг. 5 Примерна схема на елементите на повишаваща подстанция



Фиг. 6 Примерна 3D визуализация на повишаваща подстанция



Фиг. 7 ***Подстанция с площадка***

Източник:https://www.nexteraenergyresources.com/content/dam/neer/us/en/images/future-energy-storage.jpg

Необходимите съоръжения, осигуряващи нормалната работа на подстанциите са както следва:

1. Първична комутация:

- *Силови трансформатори;*
- *Силов трансформатор средно напрежение (СН);*
- *Прекъсвачи;*
- *Разединители;*
- *Измервателни токови трансформатори;*
- *Измервателни напреженови трансформатори;*
- *Вентилни отводи;*
- *Активни съпротивления;*
- *Комплектни разпределителни устройства (КРУ) 33 kV.*

2. Вторична комутация:

- *Релейни защити и контролери;*
- *Устройства за автоматика;*
- *Системи за управление и сигнализация;*
- *Уредби за собствени нужди AC и DC.*

Оборудването, в случай че съдържа флуорирани парникови газове, ще се маркира с етикет, който да съдържа информацията посочена в чл. 2 от Регламент (ЕО) № 1494/2007 г.

1.1.1.3. Характеристики на съоръженията за съхранение на електрическа енергия

Батерийната система за съхранение на енергия (БЕС) о*т Battery Energy Storage System* (BESS) се предвижда да бъде разположена на една от площадките на подстанциите. Примерен изглед на площадка и схема, са представени на следващите фигури:



Фиг. 8 Примерна площадка на съоръжения на система за съхранение на електроенергия (ССЕ) с капацитет 34 MW-68 MWh

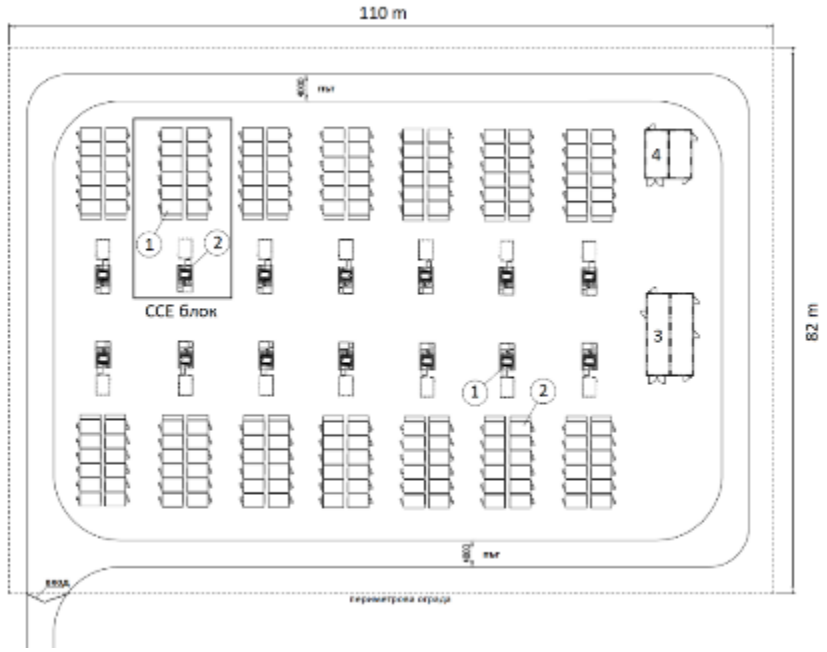

ССЕ блок:

1. Контейнер с батерии;
2. Инвертор с трансформатор;
3. Система за управление;
4. Електрическа станция средно напрежение (MVPS)

Фиг. 9 Схема на примерна площадка на съоръжения на система за съхранение на електроенергия – батерии с капацитет 34 MW-68 MWh

BESS се състои от множество батерийни клетки, които се сглобяват заедно, за да образуват модули. Всяка клетка съдържа положителен електрод, отрицателен електрод и електролит (с изкл. на solid state технологията). Един модул може да се състои от хиляди клетки, работещи заедно. Модулите се опаковат в контейнери, които се доставят предварително сглобени до площадката – на **Фиг. 10**, е показано съдържанието на един такъв контейнер. Предвидени са множество такива контейнери, работещи паралелно, с оглед постигане на необходимия капацитет на съхранение на електроенергия/.



Контейнер – ССЕ блок



Батерийна клетка

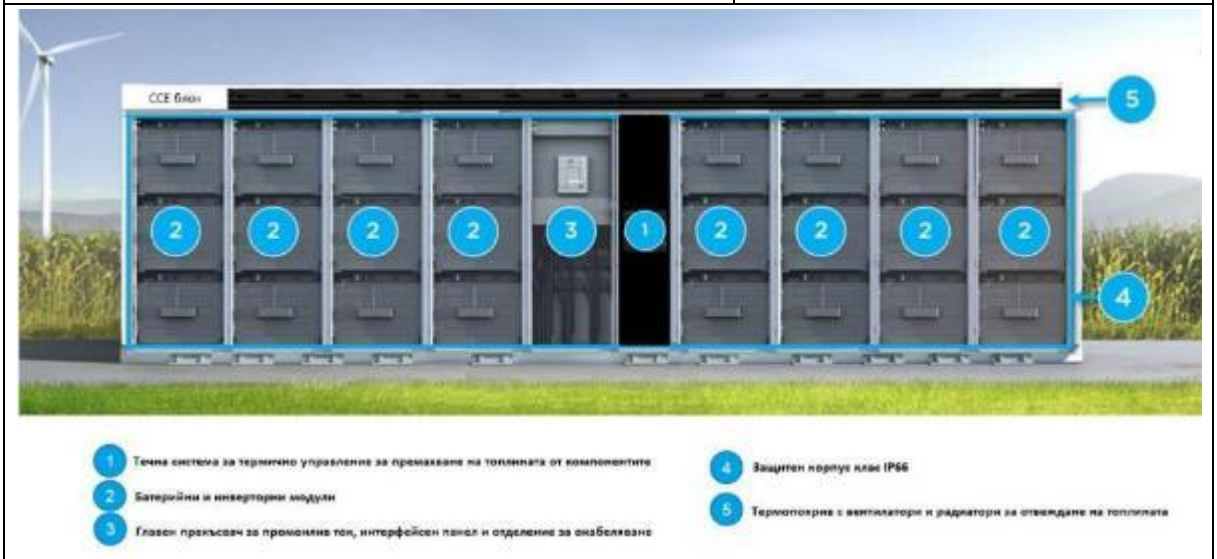

Компоненти ССЕ блок

Фиг. 10 Контейнер с батерийни клетки за съхранение на електрическа енергия

Контейнерите ще бъдат с приблизителни размери от: височина 2 m – 5 m, ширина 1,5 m – 3 m, дължина 7 m – 20 m. Контейнерите са леко повдигнати от земята и са изолирани, за да се предотвратят възможни щети върху околната среда в резултат на неизправност на оборудването.

Допълнителната инфраструктура, включва:

- *Акумулаторно помещение;*
- *Инвертори;*
- *Помещение за превключване;*
- *Оборудване за контрол и събиране на данни (SCADA);*
- *Система за термоуправление;*
- *Противопожарна система;*
- *Окабеляване за средно напрежение (подземно или надземно) между BESS и подстанцията;*
- *Силови преобразуватели;*
- *Превключвателна апаратура средно/високо напрежение HV/MV.*

За инвестиционното предложение, се предвиждат следните типови параметри на БЕС:

Таблица 2. Типови параметри на БЕС

Инфраструктура	Параметри
Технология	Литиево-йонни, литиево-полимерни или сухи (*solid state*)
Размер на площадката	До 1 ha обща заета площ (включително основа от пясък/чакъл/трошено-каменна настилка, и система от контейнерни батерии).
Капацитет	50-100 MW/200-400 MWh
Брой контейнери	26 – 55, в зависимост от производителя и конфигурацията
Разположение на контейнерите	Наземно (с повдигане), на разстояние ~ 3 м. Възможно е и разполагане един върху друг на височина до 8 м. в зависимост от конкретния производител и технология.
Път за достъп	Път до площадката и вътрешни пътеки между и около контейнерите
Ограда	Периметрова, неплътна (ажурна) ограда

На следващата фигура, е показана схемата на присъединяване на БЕС:

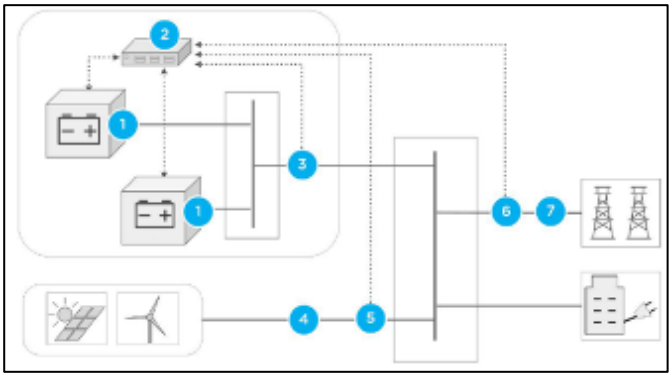

1.Батерия; 2. Контролер ; 3. Уред за измерване състоянието на батерията; 4. Уред за измерване на постъпващата енергия към батерията; 5. Ветроизмервател; 6. Уред за измерване на постъпващата енергия към мрежата; 7. Уред за измерване на коеф. полезно действие

Фиг. 11 Схема на присъединяване на БЕС

1.1.2. Местоположение и необходими площи за реализацията на ИП

Предвижда се **основните обекти и съоръжения** на ИП (вятърни генератори, повишаващи подстанции и съоръжения за съхранение на електрическа енергия) да се реализират в границите на поземлени имоти в землищата на села Добротич, Михалич, Калоян, Изворник, Искър и Есеница - община Вълчи дол (50 бр. вятърни генератори и 4 бр. повишаващи подстанции и съоръжения за съхранение на електрическа енергия) и села Средно село и Момчилово - община Ветрино (8 броя вятърни генератори), област Варна.

Като **съпътстваща инфраструктура**, за присъединяване към електропреносната мрежа са предвидени въздушни електропроводни линии (110 и 400 kV), а за достъп до имотите на ветрогенераторите, подстанциите и съоръженията за съхранение на електрическа енергия – временни (за етапа на строителство) и постоянни (за поддръжка по време на експлоатацията) пътища.

На **Фиг. 12** е показано местоположението на ветрогенераторите, подстанциите, съоръженията за съхранение на електрическа енергия и въздушните електропроводни линии. Засегнатите поземлени имоти от ветрогенераторите, подстанциите, съоръженията за съхранение на електрическа енергия са подробно описани в. Ветрогенератори с означения WTG 1 до WTG 12 съвпадат като местоположение с разглежданите в процедурата по ОВОС, приключила с Решение по ОВОС №ВА-3/2018 г.

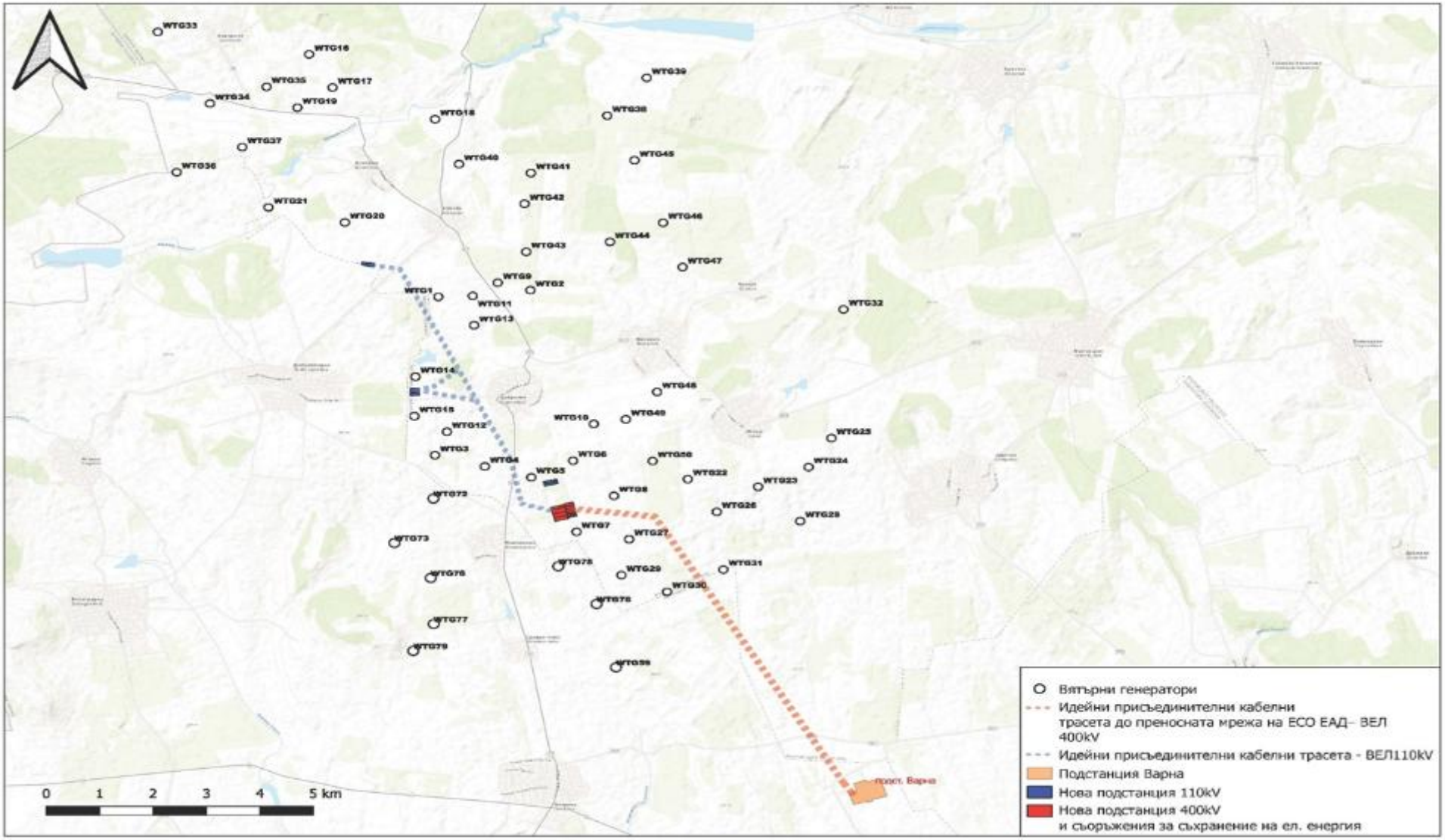

Фиг. 12 Местоположението на ветрогенераторите, подстанциите, съоръженията за съхранение на електрическа енергия и въздушните електропроводни линии

Таблица 3. Поземлени имоти, засегнати от инвестиционното предложение

№	WTG	Идентиф.	Площ (m^2)	Наличие на ПУП-ПЗ	Съотв. с ОУПО	Местност	Населено място	Община	Собственост	НТП	Кат. земя
ОБЩИНА ВЪЛЧИ ДОЛ											
1	**WTG 1**	21717.11.30	520	+	-	„Даа екенли“	с. Добротич	Вълчи дол	Частна	За електроенергийно производство	III
		21717.11.32	3 916	-		„Даа екенли“			Частна	Нива	
		21717.11.33	12 062	-		„Даа екенли“			Частна	Нива	
2	**WTG 2**	21717.17.42	520	+	-	„Мат Мара“	с. Добротич	Вълчи дол	Частна	За електроенергийно производство	III
		21717.17.43	3 064	-		„Мат Мара“			Частна	Нива	
3	**WTG 3**	21717.42.34	520	+	-	„Салкъма“	с. Добротич	Вълчи дол	Частна	За електроенергийно производство	III
		21717.42.37	1 870	-		„Салкъма“			Частна	Нива	
		21717.42.38	4 276	-		„Салкъма“			Частна	Нива	
4	**WTG 4**	21717.45.46	520	+	-	„Фъндълък“	с. Добротич	Вълчи дол	Частна	За електроенергийно производство	III
		21717.45.47	9 479	-		„Фъндълък“			Частна	Нива	
5	**WTG 5**	21717.54.40	520	+	-	„Татар асан“	с. Добротич	Вълчи дол	Частна	За електроенергийно производство	III
		21717.54.43	2 590	-		„Татар асан“			Частна	Нива	
		21717.54.44	5 889	-		„Татар асан“			Частна	Нива	
6	**WTG 6**	21717.60.49	1 207	+	-	„Чокур тарла“	с. Добротич	Вълчи дол	Частна	За електроенергийно производство	IV
		21717.60.53	1 793	-		„Чокур тарла“			Частна	Нива	
		21717.60.54	9 999	-		„Чокур тарла“			Частна	Нива	
7	**WTG 7**	21717.58.28	521	+	-	„Татар асан“	с. Добротич	Вълчи дол	Частна	За електроенергийно производство	III
		21717.58.32	5 065	-		„Татар асан“			Частна	Нива	
		21717.58.33	11 260	-		„Татар асан“			Частна	Нива	
8	**WTG 8**	21717.62.42	655	+	-	„Чокур тарла“	с. Добротич	Вълчи дол	Частна	За електроенергийно производство	III
		21717.62.47	2 080	-		„Чокур тарла“			Частна	Нива	
		21717.62.48	17 963	-		„Чокур тарла“			Частна	Нива	
9	**WTG 9**	21717.17.40	710	+	-	„Мат Мара“	с. Добротич	Вълчи дол	Частна	За електроенергийно производство	III
		21717.17.46	1 691	-		„Мат Мара“			Частна	Нива	
		21717.17.47	2 275	-		„Мат Мара“			Частна	Нива	
10	**WTG 10**	21717.53.54	520	+	-	„Карши“	с. Добротич	Вълчи дол	Частна	За електроенергийно производство	IV
		21717.53.56	2 561	-		„Карши“			Частна	Нива	
		21717.53.57	2 921	-		„Карши“			Частна	Нива	
11	**WTG 11**	21717.13.29	520	+	-	„Даа екенли“	с. Добротич	Вълчи дол	Частна	За електроенергийно производство	III
		21717.13.32	2 486	-		„Даа екенли“			Частна	Нива	
		21717.13.33	4 995	-		„Даа екенли“			Частна	Нива	
12	**WTG 12**	21717.37.16	520	+	-	„Енели Ардъ“	с. Добротич	Вълчи дол	Частна	За електроенергийно производство	III
		21717.37.19	2 034	-		„Енели Ардъ“			Частна	Нива	

№	WTG	Идентиф.	Площ (m^2)	Наличие на ПУП-ПЗ	Съотв. с ОУПО	Местност	Населено място	Община	Собственост	НТП	Кат. земя
		21717.37.20	5 448	-		„Енели Ардъ“			Частна	Нива	
13	WTG 13	21717.15.17	4 120	-	-	„Даа екенли“	с. Добротич	Вълчи дол	Частна	Нива	III
14	WTG 14	21717.22.6	8 000	-	-	„Балабана“	с. Добротич	Вълчи дол	Частна	Нива	III
15	WTG 15	21717.38.8	9 999	-	-	„Енели Ардъ“	с. Добротич	Вълчи дол	Частна	Нива	III
16	WTG 16	27629.13.23	27 999	-	-	„Геровски път“	с. Есеница	Вълчи дол	Частна	Нива	III
17	WTG 17	27629.15.15	9 342	-	-	Геровски път“	с. Есеница	Вълчи дол	Частна	Нива	III
18	WTG 18	27629.21.33	10 002	-	-	Челиклия“	с. Есеница	Вълчи дол	Частна	Нива	III
19	WTG 19	32442.25.85	13 653	-	-	„Юртлук“	с. Изворник	Вълчи дол	Частна	Нива	III
20	WTG 20	27629.40.24	5 999	-	-	„Сърта“	с. Есеница	Вълчи дол	Частна	Нива	III
21	WTG 21	27629.34.53	13 954	-	-	„Каваците“	с. Есеница	Вълчи дол	Частна	Нива	III
22	WTG 22	32860.33.24	19 604	-	-	„Паметника“	с. Искър	Вълчи дол	Частна	Нива	IV
23	WTG 23	32860.34.46	22 426	-	-	„Дренака“	с. Искър	Вълчи дол	Частна	Нива	IV
24	WTG 24	32860.29.8	9 998	-	-	„Луковица“	с. Искър	Вълчи дол	Частна	Нива	III
25	WTG 25	32860.28.2	15 948	-	-	„Луковица“	с. Искър	Вълчи дол	Частна	Нива	III
26	WTG 26	32860.33.10	9 997	-	-	„Провадийски път“	с. Искър	Вълчи дол	Частна	Нива	III
27	WTG 27	32860.40.13	47 995	-	-	Тополите“	с. Искър	Вълчи дол	Частна	Нива	III
28	WTG 28	32860.36.18	7 739	-	-	Дренака“	с. Искър	Вълчи дол	Частна	Нива	III
29	WTG 29	32860.42.13	14 676	-	-	Тополите“	с. Искър	Вълчи дол	Частна	Нива	III
30	WTG 30	32860.44.12	13 995	-	-	Дренака“	с. Искър	Вълчи дол	Частна	Нива	III
31	WTG 31	32860.38.54	12 000	-	-	Дренака“	с. Искър	Вълчи дол	Частна	Нива	III
32	WTG 32	32860.22.2	26 999	-	-	Лозята“	с. Искър	Вълчи дол	Частна	Нива	III
33	WTG 33	32442.18.16	14 395	-	-	„Бостан Алан“	с. Изворник	Вълчи дол	Частна	Нива	III
34	WTG 34	32442.28.52	13 405	-	-	„Бюлюкляр“	с. Изворник	Вълчи дол	Частна	Нива	III
35	WTG 35	32442.24.37	5 480	-	-	„Чукур кору“	с. Изворник	Вълчи дол	Частна	Нива	III
36	WTG 36	32442.30.20	12 371	-	-	„Кавак екини“	с. Изворник	Вълчи дол	Частна	Нива	III
37	WTG 37	32442.32.11	9 998	-	-	„Кавак екини“	с. Изворник	Вълчи дол	Частна	Нива	IV
38	WTG 38	35506.4.72	7 098	-	-	„Бостанлък“	с. Калоян	Вълчи дол	Частна	Нива	III
39	WTG 39	35506.2.14	7 749	-	-	„Бостанлък“	с. Калоян	Вълчи дол	Частна	Нива	II
40	WTG 40	35506.9.9	12 103	-	-	„Килика“	с. Калоян	Вълчи дол	Частна	Нива	III
41	WTG 41	35506.6.45	12 128	-	-	„Инжа кору“	с. Калоян	Вълчи дол	Частна	Нива	III
42	WTG 42	35506.15.35	12 684	-	-	„Кумнук“	с. Калоян	Вълчи дол	Частна	Нива	III
43	WTG 43	35506.19.5	7 002	-	-	„Гьолджа алан“	с. Калоян	Вълчи дол	Частна	Нива	III
44	WTG 44	35506.18.44	5 201	-	-	„Гьолджа алан“	с. Калоян	Вълчи дол	Частна	Нива	III
45	WTG 45	48524.11.14	5 866	-	-	„Бостанлък“	с. Михалич	Вълчи дол	Частна	Нива	III
46	WTG 46	48524.19.13	5 000	-	-	„Кара керес“	с. Михалич	Вълчи дол	Частна	Нива	III
47	WTG 47	48524.22.49	9 567	-	-	„Боз бозан“	с. Михалич	Вълчи дол	Частна	Нива	III

№	WTG	Идентиф.	Площ (m^2)	Наличие на ПУП-ПЗ	Съотв. с ОУПО	Местност	Населено място	Община	Собственост	НТП	Кат. земя
48	WTG 48	48524.28.4	6 661	-	-	„Фъндаклък“	с. Михалич	Вълчи дол	Частна	Нива	IV
49	WTG 49	48524.26.16	7 001	-	-	„Чаир карши“	с. Михалич	Вълчи дол	Частна	Нива	IV
50	WTG 50	48524.44.13	4 000	-	-	„Могилите“	с. Михалич	Вълчи дол	Частна	Нива	IV
		ОБЩО:	**585 124 m^2**								
51	Подстанция Юг	21717.59.2	14 000	-	-	„Татар Асан“	с. Добротич	Вълчи дол	Частна	Нива	IV
		21717.59.3	12 996	-		„Татар Асан“			Частна	Нива	
52	Подстанция Север	27629.44.35	11 138	-	-	„Сулжа-водоемите“	с. Есеница	Вълчи дол	Частна	Нива	III
		27629.44.36	6 664	-		„Сулжа-водоемите“			Частна	Нива	
53	Подстанция Център	21717.22.11	17 113	-	-	„Балабана“	с. Добротич	Вълчи дол	Частна	Нива	III
		21717.22.12	10 599	-		„Балабана“			Частна	Нива	
54	Подстанция Добротич 400kV/ съоръжения за съхранение на ел. енергия	21717.59.12	15 359	-	-	„Татар Асан“	с. Добротич	Вълчи дол	Частна	Нива	III
		21717.59.13	25 301	-		„Татар Асан“			Частна	Нива	
		21717.59.14	22 999	-		„Татар Асан“			Частна	Нива	
		21717.59.15	20 701	-		„Татар Асан“			Частна	Нива	
		21717.59.29	4 232	-		„Татар Асан“			Частна	Нива	
		21717.59.64	902	+		„Татар Асан“			Частна	За електроенергийно производство	
		21717.59.65	10 099	-		„Татар Асан“			Частна	Нива	
		21717.59.31	6 844	-		„Татар Асан“			Частна	Нива	
		21717.59.32	10 001	-		„Татар Асан“			Частна	Нива	
		21717.59.33	10 280	-		„Татар Асан“			Частна	Нива	
		21717.59.34	10 699	-		„Татар Асан“			Частна	Нива	
		ОБЩО:	**209 927 m^2**								
ОБЩИНА ВЕТРИНО											
55	WTG 59	68480.18.145	17 833	-	да	„Конските гробища“	с. Средно Село	Ветрино	Частна	Нива	II
56	WTG 72	49000.3.98	5 634	-	да	„Бозалъка“	с. Момчилово	Ветрино	Частна	Нива	IV
57	WTG 73	49000.2.39	5 001	-	да	„Пясъка“	с. Момчилово	Ветрино	Частна	Нива	IV
58	WTG 75	49000.18.36	6 497	-	да	„Девненски път	с. Момчилово	Ветрино	Частна	Нива	II
59	WTG 76	49000.15.28	12 004	-	да	„Под тепето“	с. Момчилово	Ветрино	Частна	Нива	II
60	WTG 77	49000.31.16	8 501	-	да	„Под тепето“	с. Момчилово	Ветрино	Частна	Нива	II
61	WTG 78	68480.14.5	15 000	-	да	„Хаджимемиш чеир“	с. Средно село	Ветрино	Частна	Нива	II
62	WTG 79	68480.3.14	38 329	-	да	„Панаирска могила“	с. Средно село	Ветрино	Частна	Нива	IV
		ОБЩО:	**108 799 m^2**								
	ОБЩО ЗА ДВЕТЕ ОБЩИНИ:		**903 850 m^2**								

***Географските координати на отделните площадки на ВТГ и подстанциите са дадени в приложение, към ДОСВ.**

В границите на поземлените имоти, описани в **Таблица 3,** по-горе ще бъдат изградени:

- *кранови площадки;*
- *вътрешни пътища за достъп до крановите площадки;*
- *вътрешни подземни електрически кабели 33 kV;*
- *58 бр. фундаменти на вятърните генератори;*
- *три подстанции 33/110 kV;*
- *една подстанция 33/110/400 kV;*
- *съоръжения за съхранение на електрическа енергия.*

Общата засегната площ за изграждане на ветрогенераторите ще бъде съответно: за община Вълчи дол - **585 124 m^2**, а за община Ветрино - **108 799 m^2** или общо **693 923 m^2.** От тази обща площ на имотите, за изграждането на ветрогенераторите ще бъде необходима промяна на предназначението на общо **174 000 m^2 (174.0 dka)** земеделска земя (по актуални проектни данни **0.5 dka** за фундамента и **2.5 dka** за кранова площадка на всеки генератор).

За изграждане на подстанции и съоръжения за съхранение на електрическа енергия, ще бъдат засегнати още **209 927 m^2 (209.93 dka)** на територията на община Вълчи дол.

Съответно общата площ на всички поземлени имоти е **903 850 m^2 (903.85 dka),** а общата засегната площ, съответно подлежаща на промяна на предназначението и начина на трайно ползване, е **383.927 dka**. Поземлените имоти, включени в

Таблица 3, са частна собственост, като са сключени предварителни договори за учредяване право на строеж със собствениците на всички имоти.

1.1.3. Електропреносна инфраструктура

Проектната документация за присъединителните електропроводни трасета (подземни – 33 kV, въздушни – 110 kV и 400 kV), към настоящия момент е изготвена в идейна фаза, при съобразяване на становище на „ЕСО“ ЕАД с *изх.№ ЦУ-ЕСО-2412#4/14.06.2021 г.* за проучване на условията и начина на присъединяване на вятърния парк към електропреносната мрежа. Становището няма обвързващ характер, като окончателният вариант на трасетата ще се изготви след сключване на предварителен договор с „ЕСО“ ЕАД и след изготвяне и одобряване на Подробни устройствени планове-Парцеларни планове (ПУП-ПП). С влизането в сила на парцеларните планове за трасетата ще бъдат определени окончателното местоположение и размери на сервитутните зони, като на собствениците на засегнатите имоти ще бъдат изплатени обезщетения по реда на чл. 64 от *Закона за енергетиката*.

Свързващата отделните ветрогенератори с подстанциите подземна кабелна мрежа със средно напрежение (33 kV) ще бъде изградена в обхвата на съществуващи полски пътища (общинска собственост).

Връзките между подстанциите и електропреносната мрежа (високо напрежение 110kV и 400 kV в зависимост от техническите възможности на ЕСО ЕАД), ще бъде изпълнено с въздушни електропроводни линии (ВЛ). На база на наличните данни към момента се очаква дължината на трасето на ВЛ 110kV да бъде приблизително 9 km, и дължината на трасето на ВЛ 400kV също да бъде приблизително 9 km.

Трасето на ВЛ 400 kV започва от новопредвидената с ИП подстанция 33/110/400 kV в землището на с. Добротич и се движи в източна посока около 0.12 km, след което прави лека

чупка и продължава на изток-югоизток около 1.5 km, прави чупка на юг и продължава така около 7,2 km до съществуваща подстанция „Варна“ в землището на с. Ветрино. Минава основно през земеделски земи, като не навлиза в територията на населени места.

Трасето на ВЛ 110 kV започва от новопредвидената с ИП подстанция 33/110 kV „Север“ в землището на с. Есеница и тръгва в източна посока, след около 0,5 km прави чупка на юг-югоизток и продължава така около 4,7 km, следва чупка на юг и продължава 1,0 km, и прави чупка на югоизток и продължава около 0,7 km до новопроектираната подстанция 33/110/400 kV в землището на с. Добротич. По дължината си трасето прави отклонение до (около 0,8 km) и от (около 1,0 km) новопредвидената с ИП подстанция 33/110kV „Център“ в землището на с. Добротич. Минава основно през земеделски земи, като не навлиза в територията на населени места.

На този етап не могат да бъдат идентифицирани конкретни засегнати имоти, тъй като те ще се определят от „ЕСО“ ЕАД след приключване на настоящата процедура по ОВОС, в резултат на която ще се определят допустимите ветрогенератори, съответно необходими мощности за присъединяване. След приключване на процедурата по ОВОС и одобряване на ПУП-ПЗ за имотите с ветрогенератори, ще се сключи предварителен договор с „ЕСО“ ЕАД и на този етап ще се определят окончателните трасета и съоръжения за присъединяване.

Прогнозните площи, които ще се засегнат от проектните трасета на ВЛ 110 kV и ВЛ 400 kV, се определят съгласно *Наредба 16 за сервитутите на енергийни обекти* и техния обем може да бъде допълнително оптимизиран при изготвяне на детайлните технически проекти. В идейната фаза прогнозните площи са както следва:

- **<u>За ВЛ 110 kV</u>:**
  - *Прогнозна засегната площ за стъпки на стълбовете – около 12 dka за 48 стълба по предварителни проучвания;*
  - *Прогнозна необходима площ за сервитут – около 431 dka.*
- **<u>За ВЛ 400 kV</u>:**
  - *Прогнозна засегната площ за стъпки на стълбовете – около 20 dka за 48 стълба по предварителни проучвания;*
  - *Прогнозна необходима площ за сервитут – около 734 dka;*

Съответно, общата прогнозна площ за стъпки на стълбове е около 32 dka, а общата прогнозна площ за сервитути е около 1 165 dka.

1.1.4. Достъп до имотите обект на ИП

Местоположението на бъдещия ветропарк е благоприятно заради близостта му до пристанище Варна, както и до автомагистрала Хемус. Това би позволило безпроблемното транспортиране на елементите на вятърните генератори, както и на специализираната техника, необходима за строителството.

За достъп до имотите на ветропарка, ще се ползват съществуващи пътища от **републиканската и общинска пътна мрежа** при спазване на всички необходими съгласувателни процедури със собствениците. На територията на инвестиционното предложение, попадат следните републикански и общински пътища, който се предвижда да бъдат използвани, същите са описани в таблицата по-долу:

Таблица 4. Републикански и общински пътища, които ще се ползват за достъп до имотите на ИП

№	Наименование
Републикански пътища	
I-2	Граница Румъния - Русе - Цар Калоян - о.п. Разград - о.п. Шумен -Девня - Варна
II-27	(о.п. Шумен - Девня) Нови пазар - Владимирово - ок.п. Добрич - Балчик -пристанище Балчик
III-207	(О.п. Шумен - Девня) - Ветрино - Калоян - Векилски - Кочмар - Тервел - Алеково - (о.п. Силистра - о.п. Дулово)
III-2072	/път III-207 (Ветрино – Калоян)/ – Добротич – Михалич – Искър – Вълчи дол
III-2702	(Владимирово - ок.п. Добрич) Одринци– Ведрина - п.к. гара Оборище – Генерал Киселово - Вълчи дол - Щипско - Суворово
III-2901	(Аксаково - ок.п. Добрич) - Калиманци - Изгрев –Левски - Суворово - Ветрино
Общински пътища	
VAR3110	/път II-27 (Нови пазар-Стефан Караджа)/-Есеница-Калоян-/III-207/
VAR2102	/III-207 (Момчилово-Калоян)/-Доброплодно-/VAR1101/
VAR1101	/I-2(Нови пазар-Ветрино)/-Белоградец-Доброплодно-Граница общ.(Ветрино-Вълчи дол)-Калоян-/III-207/
VAR3118	/III-2072/-Михалич-Кракра

Инвестиционното предложение предвижда достъпът до поземлените имоти, в които ще бъдат разположени ветрогенераторите, да се осъществи в обхвата на съществуващите полски/селскостопански пътища, като при необходимост временно ще бъдат засегнати имоти само в участъците на уширенията в кривите и подходите от републиканските/общинските пътища, с цел осигуряване на минималните радиуси на завиване при доставката на компонентите на ветрогенераторите.

За достъп до конкретните имоти максимално ще се ползват съществуващите **земеделски (селскостопански) пътища.**

Съгласно изискванията на производителите, има условия за т.н пътен габарит (свободно пространство встрани и над пътя) който трябва да бъде осигурен по време на транспорт на компонентите на ветрогенераторите. Пътните габарити в ширина и височина варират в зависимост от размерите на отделните съставни части на ветрогенераторите. Минималните широчина и височина на пътя, които следва да се осигурят, са от 6.0 до 7.5 m, видно от следващата фигура.

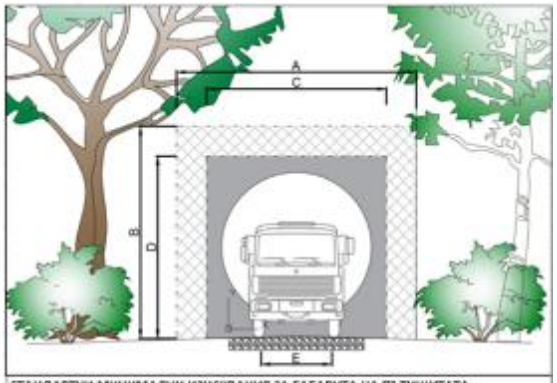

СТАНДАРТНИ МИНИМАЛНИ ИЗИСКВАНИЯ ЗА ГАБАРИТА НА ПЪТИЩАТА		
A	Габарит на пътя в широчина (в прав участък)	6.00 m до 7.50m*
B	Габарит на пътя във височина	5.50 - 6.50m*
C	Транспортна широчина	4.60 - 6.30m*
D	Транспортна височина	5.00 m
E	Широчина на коловоза (междуосие)	3.00 m

* *Посочените минимални и максимални стойности са примерни и варират в зависимост от размерите на отделните съставни части на ветрогенераторите при различните производители*

Фиг. 13 Пътен габарит съгласно изисквания на производителите

На **Фиг. 14** са показани изискванията за напречни и надлъжни наклони, на която трябва да отговарят пътищата за достъп до имотите с ветрогенератори:

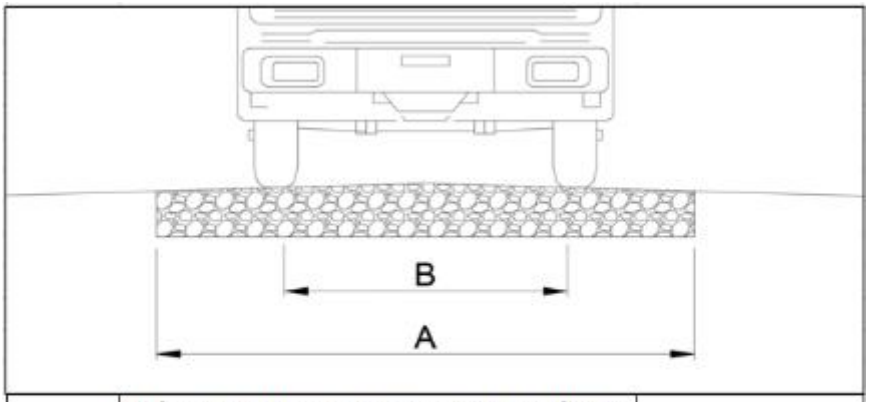

A	Небоходима ширина на участъка с подобрена носимостпособност на пътя	4.50 m
B	Широчина на коловоза (междуосие)	2.50 - 3.00m

ИЗИСКВАНИЯ ЗА НАПРЕЧЕН НАКЛОН НА ПЪТЯ	
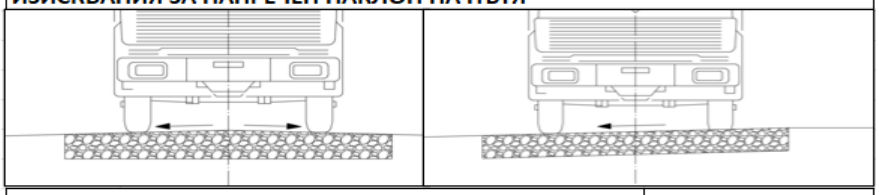	
В прав участък (двустранен напречен наклон)	≤ 3%
В криви (едностранен напречен наклон)	≤ 3%

ИЗИСКВАНИЯ ЗА НАДЛЪЖНИ НАКЛОНИ НА ПЪТЯ	
Движение напред (настилка от несвързани пластове)	≤ 7%
Движение напред (настилка от пластове обработени със с	≥ 7%
Движение на заден ход	≤ 3%

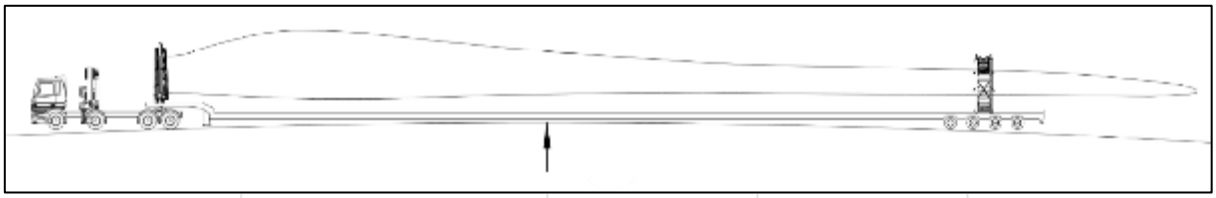

ПЪТЕН ПРОСВЕТ		
Компонент на ВТГ	Минимално	Максимално
Кула	≥ 15см	≤ 80см
Витло	≥ 40см	≤ 80см

Фиг. 14 Геометрични характеристики за профила на пътя съгласно изисквания на производителите

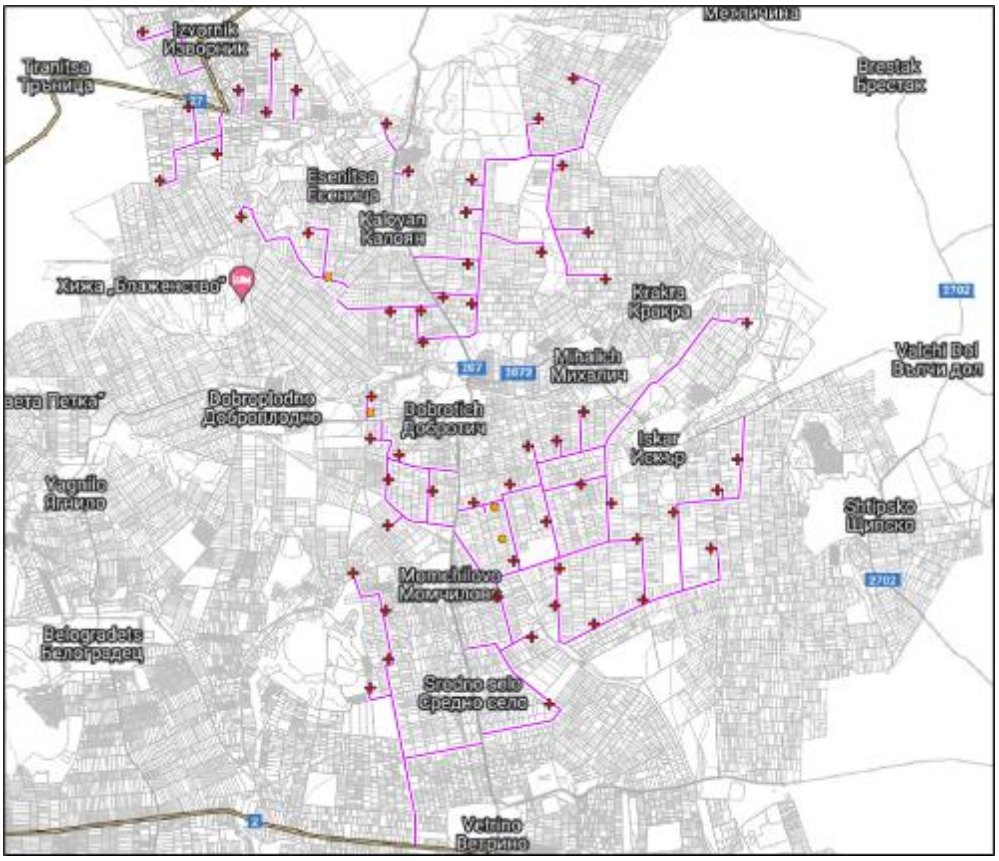

Фиг. 15 Схема на предвидените за ползване съществуващи земеделски (селскостопански) пътища.

Аналогично на ВЛ, конкретните засегнати площи ще се определят с ПУП-ПП, което е предмет на отделна разработка, след като се потвърди изборът на конкретни модели ветрогенератори.

1.2. Връзка с други съществуващи/планирани инвестиционни предложения, планове (в т.ч. устройствени планове), програми и проекти

За целите на изследване на възможния кумулативен ефект върху околната среда и човешкото здраве в резултат на реализирането на ИП е поискана информация по реда на Закона за достъп до обществена информация от Министерство на околната среда и водите, РИОСВ-Варна, Русе и Шумен, Общини Ветрино и Вълчи дол относно разрешени, одобрени или процедирани към момента ИП, планове, програми и проекти както и такива в процес на процедиране в границите на засегнатите от ИП землища, включително в границите на най-близките защитени зони. Получената информация е подробно анализирана и оценена в т.2, от настоящи Доклад за ОСВ.

По отношение на **устройственото планиране** на засегнатите поземлени имоти от реализацията на ИП:

- е съобразено наличието на действащ Общ устройствен план (ОУП) за територията на община Ветрино – цялостното предвиждане на Възложителя е за изграждане на общо 29 вятърни генератора на територията на община Ветрино, но предвид че 21 от тях попадат в имоти „*обработваеми земи - ниви*“ съгласно действащия ОУП, са предприети действия за частично изменение на ОУП, след което ще се проведат процедури по одобряване на Подробни устройствени планове – Планове за

застрояване (ПУП-ПЗ). По тази причина тези 21 вятърни генератора са изключени от обхвата на настоящото ИП и за територията на община Ветрино се предвиждат само 8 вятърни генератора, попадащи в устройствена зона „предимно производствена“, в която е допустимо изграждането им. Започната е процедура по изготвяне на ПУП-ПЗ за имотите, засегнати от 8-те вятърни генератора;

- **за територията на община Вълчи дол няма действащ ОУП**, като на територията ѝ са предвидени общо 50 вятърни генератора, 4 подстанции и съоръжения за съхранение на електрическа енергия, за които са стартирани процедури по изготвяне на ПУП-ПЗ. За поземлените имоти за площадки за 12-те вятърни генератора, попадащи в обхвата на одобреното ИП с Решение по ОВОС №ВА-3/2018 г., които се запазват и в настоящото ИП, са проведени процедури по промяна предназначението на земята и са одобрени ПУП-ПЗ. Тъй като с настоящото ИП се предвижда промяна на параметрите на вятърните генератори, което води до засягане на площи в съседни на одобрените с посочените ПУП-ПЗ имоти, то ПУП-ПЗ се разработват и за засегнатите граничещи имоти. В ***Таблица 5.*** е представена информация относно устройствените параметри съгласно действащите/одобрени ПУП-ПЗ за 12-те броя вятърни генератори, одобрени с Решение по ОВОС № ВА-3/2018 г.:

Таблица 5. Устройствени параметри съгласно действащите/одобрени ПУП-ПЗ за 12-те броя вятърни генератори, одобрени с Решение по ОВОС № ВА-3/2018 г.

ПИ №	Площ, m^2	Местност	Землище, община	Текущи устройствени параметри
21717.11.30	520	„Даа екенли“	с.Добротич, община Вълчи Дол	Устройствена зона: Пч – чисто производствена; Предназначение: производство, преобразуване, пренос и разпределение на електрическа енергия от ВЕИ; Височина: ≥15 м; Плътност на застрояване: - ; Коефициент на интензивност: - ; Минимална озеленена площ:; Начин на застрояване: свободно (е).
21717.13.29	520	„Даа екенли“	с.Добротич, община Вълчи Дол	
21717.17.40	710	„Мат Мара“	с.Добротич, община Вълчи Дол	
21717.17.42	520	„Мат Мара“	с.Добротич, община Вълчи Дол	
21717.37.16	520	„Енели Ардъ“	с.Добротич, община Вълчи Дол	
21717.42.34	520	„Салкъма“	с.Добротич, община Вълчи Дол	
21717.45.46	520	„Фъндълък“	с.Добротич, община Вълчи Дол	
21717.53.54	520	„Караши“	с.Добротич, община Вълчи Дол	
21717.54.40	520	„Татар асан“	с.Добротич, община Вълчи Дол	
21717.58.28	521	„Татар асан“	с.Добротич, община Вълчи Дол	
21717.60.49	1 207	„Чокур тарла“	с.Добротич, община Вълчи Дол	
21717.62.42	655	„Чокур тарла“	с.Добротич, община Вълчи Дол	

За поземлените имоти, предвидени за изграждане на подстанции, са определени следните параметри, посочени в следващата таблица:

Таблица 6. Предвидени устройствени параметри за ПУП-ПЗ за имотите на подстанциите и съоръженията за съхранение на електрическа енергия

Подстанция	ПИ №	Площ, m^2	Местност	Населено място, община	Предвидени устройствени параметри за ПУП-ПЗ за подстанциите
Подстанция Юг	21717.59.2	14 000	„Татар Асан“	с. Добротич, Вълчи дол	-Плътност на застрояване: 80 %; -Височина на застрояване: ≤ 25 m; -Кинт: 2.5; -Минимална озеленена площ: 20 % -застрояване „е“- свободно.
	21717.59.3	12 996	„Татар Асан“		
Подстанция Север	27629.44.35	11 138	„Сулжа-водоемите“	с. Есеница, Вълчи дол	
	27629.44.36	6 664	„Сулжа-водоемите“		
Подстанция Център	21717.22.11	17 113	„Балабана“	с. Добротич, Вълчи дол	
	21717.22.12	10 599	„Балабана“		
Подстанция Добротич 400kV/	21717.59.12	15 359	„Татар Асан“		
	21717.59.13	25 301	„Татар Асан“		
	21717.59.14	22 999	„Татар Асан“		

Подстанция	ПИ №	Площ, m²	Местност	Населено място, община	Предвидени устройствени параметри за ПУП-ПЗ за подстанциите
съоръжения за съхранение на ел. енергия	21717.59.15	20 701	„Татар Асан“		
	21717.59.29	4 232	„Татар Асан“		
	21717.59.64	902	„Татар Асан“		
	21717.59.65	10 099	„Татар Асан“		
	21717.59.31	6 844	„Татар Асан“		
	21717.59.32	10 001	„Татар Асан“		
	21717.59.33	10 280	„Татар Асан“		
	21717.59.34	10 699	„Татар Асан“		

Параметрите за останалите поземлени имоти, предвидени за изграждане на ветрогенераторите, попадащи в обхвата на инвестиционното предложение, са посочени в **Таблица 7:**

Таблица 7. Предвидени устройствени параметри за ПУП-ПЗ за имотите на ветрогенераторите

Устройствена зона	Поземлен имот с установено предназначение	Етажност (височина, м)			Устройствени параметри			Начин на застрояване		
		Задължителна	Максимална	Възможна (от-до)	Максимална плътност на застрояване, %	макс. Кинт.	Минимална озеленена площ, %	Свободно - е	Свързано в два съседни имота - д	Свързано - с
„*Пп*“	За производство на електроенергия от ВЕИ, ветрогенератор	-	≤270	-	80	2,5	20	●	-	-

За имотите, засегнати от вятърните генератори, подстанциите и съоръженията за пренос на електрическа енергия (с изключение на имотите, описани по-горе в **Таблица 3,** за които има действащи ПУП-ПЗ) е допуснато изработването на ПУП-ПЗ със Заповед № РД-23-7706-12/23.01.2023 г. на Областния управител на Област Варна.

Територията на ИП не попада и в зона с рестрикции по отношение изграждането на ветрогенератори съгласно действалия до края на 2020 г. *Национален план за действие за енергията от възобновяеми източници (НПДЕВИ 2012-2020)* и екологичната му оценка.

По отношение на **действащите за територията на инвестиционното предложение стратегически, планови и програмни документи, същото е съобразено с тях и е с принос към изпълнение на целите им, в т.ч.**:

- Територията на ИП попада в обхвата на ***Интегрирана териториална стратегия за развитие на Североизточен регион*** с период на действие до 2029 г.;
- ***План за интегрирано развитие на община Ветрино за периода 2021-2027 г. –*** към раздел IV на плана като част от необходимите действия в дългосрочен план е посочено *„Насърчаване на бизнеса и привличане на инвеститори за изграждане на ВЕИ инсталации на територията на общината“;*
- ***План за интегрирано развитие на община Вълчи дол за периода 2021-2027 г. –*** съгласно Плана, по отношение на ролята му за повишаване на енергийната ефективност, внедряване на ВЕИ, намаляване на емисии от парникови газове и

употреба на изкопаеми горива ПИРО Вълчи дол позволява и адмирира всякакви инвестиции и мерки за повишаване на екологичната устойчивост на Общината, в т.ч., но не само, повишаване на енергийната ефективност, внедряване на мерки и дейности свързани с възобновяеми енергийни източници, намаляване на емисиите от парникови газове (които в момента не са с високи нива) и друг дейности. В Част VI на плана като примерни действия в обхвата на мерките в плана за сектор „енергетика“ са посочени дейности за насърчаване на възобновяемата енергия и за подпомагане на предприятията, които предоставят услуги, допринасящи за нисковъглеродна икономика и устойчивост към изменението на климата.

Не са налични планове, стратегии и програми на местно, регионално, национално и на международно, в т.ч. европейско ниво, които да поставят ограничения към настоящото ИП.

1.3. Основни технологични процеси при реализацията на инвестиционното предложение

Вятърната технология използва енергията на въздушните маси над земната повърхност, които са резултат от движението, предизвикано от топлината на Слънцето и движението на Земята. Въздухът задвижва перките на ветрогенератора, което води до директно производство на механична енергия, която се превръща в електрическа с помощта на електрогенератор. Наблюдава се превръщане на вятърната (кинетична) енергия в електрическа енергия. За максимално производство на електроенергия е необходимо определено количество ветрови поток, което прави неразделна част от един ветрогенератор неговата система за ориентация.

Производственият процес при експлоатацията на ветропарка се състои в производство на електрическа енергия от възобновяем енергиен източник – силата на вятъра. Посредством силата на вятъра се завърта перката на ветрогенератора, като въртеливото движение се предава от перката на скоростна кутия. Скоростната кутия увеличава оборотите и предава въртеливото движение от основния вал към генератора. Скоростната кутия се състои от три комбинирани елемента, планетна предавка и два паралелни вала на зъбна предавка. Зъбците на скоростната кутия са направени за максимална ефективност, ниски шумови нива и предотвратяване на вибрациите. Скоростната кутия има главна смазочна система с филтър система, свързана с високо скоростния вал, както и вторичен електрически филтър, който позволява почистването на масло до 3 μm, което намалява потенциален брой повреди.

Хидравличната система осигурява масло под налягане към три независими системи, контролиращи оборотите на ротора и мощността на генератора (ПИЧ система) и задвижващи механизми, механичната спирачка на високоскоростния вал и на спирачката на системата за отклоняване. Тя представлява независим задвижващ механизъм за всяка лопата и система от акумулатори, която осигурява шпунтово съединение в случай на авария – така системата реагира по-бързо от всички останали подобни системи, като поради наличието на акумулатори не се нуждае от батерии, за да работи.

ПИЧ системата работи в два случая: когато скоростта на вятъра е по-малка от номинала, ПИЧ ъгъл се използва за увеличение на електрическата мощност, придобивана при висока скорост на вятъра; когато скоростта на вятъра е по-голяма от номиналната, ПИЧ ъгъл се използва за осигуряване на необходимата номинална мощност на генератора. Допълнително тази система контролира активирането на аеродинамичната спирачка в случай на авария, превключвайки вятърната турбина в режим на безопасност.

Ветрогенераторите са снабдени с мониторинг-системи, които постоянно проверяват различните сензори и вътрешни параметри – атмосферни условия (скорост на вятъра, посока на вятъра, температура на околната среда); вътрешни параметри – температура, ниво и налягане на маслото, вибрации, намотка на средно волтовите кабели и др.; статус на ротора – скорост на въртене и ПИЧ позиция.

Основната технология за присъединяване на електроенергията произведена от ветрогенераторите към електрическата мрежа е чрез асинхронен генератор, като скоростта на въртене се фиксира чрез честотата на електрическата мрежа. Генераторът може да бъде свързван директно към мрежата, но по-често се използва като честотен преобразувател. Мощните електронни преобразуватели в зависимост от мощността на ветрогенератора са по-добри при управление на енергията.

Кабелната мрежа 33 kV ще се изгради от силови кабели, положени в изкоп или в тръби съобразно детайли за различните участъци, които ще бъдат разработени допълнително в работния проект.

Основен параметър на всеки кабел е неговото капацитивно съпротивление спрямо оплетката, съответно спрямо земята. По същество една кабелна мрежа представлява трифазен кондензатор, който при свързване с мрежата генерира реактивна енергия.

Технологично кабелите ще се полагат в изкопи/траншеи, подземно по трасета на съществуващите полски пътища с оглед незасягане на обработваеми площи.

В нормален режим системата за управление на генераторите регулира техния cos φ, така че реактивната мощност на централата в точката на присъединяване да отговаря на изискванията по договора за присъединяване и на зададената за момента от диспечерите мощност и напрежение на шини.

В моментите когато централата не генерира мощност (безветрие, техническа профилактика, диспечерско задание) кабелната мрежа ще се поддържа под напрежение, за да се захранват системите за собствени нужди на ветрогенераторите. В този режим кабелната мрежа генерира реактивна енергия, която се отдава към електроенергийната система (ЕЕС) и следва да се компенсира, за да не се нарушават условията от договора за присъединяване.

1.3.1. Суровини и материали, необходими за реализацията на инвестиционното предложение

- **По време на строителството, ще бъдат използвани:**

Природни ресурси: За работниците, ще бъде осигурена бутилирана вода. Хумусът като природен ресурс, ще бъде отнет разделно преди започване на строителните работи и ще бъде временно съхранен на депо в рамките на сервитута до приключване на строителството, след което ще бъде използван по предназначение, за възстановяване на свободните от застрояване площи. Не се използват други природни ресурси.

Суровини и материали: ще се използват материали, доставяни от лицензирани фирми и притежаващи сертификат за качество и произход. Ще се използват строителна стомана, спомагателни елементи, бетон, инертни материали – трошен камък, пясък. Самите ветрогенератори ще са от сглобяема метална конструкция, която ще бъде доставяна на място със специализирана техника.

Елементите за подстанциите и съоръженията за съхранение на електрическа енергия, ще се доставят като готови съоръжения.

Количеството на използваните материали и суровини, ще се определи с количествено-стойностните сметки към проекта.

- **По време на експлоатацията:**

Нормалната експлоатация на вятърния парк не е свързана с ползване на природни ресурси. Като суровини и материали при ремонт и поддръжка на съоръженията ще се ползват хидравлични масла, смазочни масла, нехлорирани топлопредаващи и изолационни масла или съответни елементи на съоръженията от обслужващата фирма. Не се предвижда съхранението на суровини и материали, в т.ч. масла, на територията на обекта.

Дейностите по реализацията на инвестиционното предложение не са свързани с генериране, употреба или съхранение на опасни вещества от Приложение № 3 на ЗООС.

1.3.2. Етапи на реализация на инвестиционното предложение

<u>I етап:</u> Проектиране и устройствено планиране

Етапът включва:

- изготвянето на инвестиционни проекти в две фази – технически и работен проект, изготвени в съответствие с *Наредба № 4 от 2001 г. за обхвата и съдържанието на инвестиционните проекти*;
- изготвяне и одобряване на ПУП-ПЗ за площадковите (вятърни генератори, подстанции, съоръжения за съхранение на електрическа енергия) и ПУП-ПП за линейните(въздушни електропроводи и пътища) обекти, предмет на ИП.

Въз основа на проектите, при спазване на изискванията на ЗУТ ще бъдат получени разрешения за строеж. Съгласно чл. 139 от *Наредба № 14 от 15 юни 2005 г. за технически правила и нормативи за проектиране, изграждане и ползване на обектите и съоръженията за производство, преобразуване, пренос и разпределение на електрическа енергия* разрешението за строеж ще се издаде въз основа на одобрен Технически проект. Техническият проект ще бъде разработен в съответствие със строителните, техническите, противопожарните, санитарно-хигиенните и екологичните норми и стандарти и ще бъде съгласуван със съответните ведомства, държавни администрации и експлоатационни предприятия.

<u>II етап:</u> Строителство

Строителството, се предвижда да е с продължителност около 36 месеца. Всички предвидени дейности, ще се извършват съобразно приети програми и планове за реализиране на обекта.

За съблюдаване на безопасното, ефикасно и професионално изпълнение на работите по време на изпълнението на строителството на ветрогенераторите и свързаните съоръжения ще има независим строителен надзор. Също така, строителният надзор ще изисква изпълняваните работи да отговарят на най-добрите строителни практики и да се извършват в съответствие с изискванията на всички разрешителни за обектите.

Организацията и последователността на строително-монтажните работи ще следва разработените *План за организация и изпълнение на строителството* (ПОИС) и План за безопасност и здраве, изготвен съгласно *Наредба № 2 от 2004 г. за минималните изисквания за здравословни и безопасни условия на труд при извършване на строителни и монтажни работи*. За целите на строителството ще бъде изготвен и *План за управление на околната среда по време на строителството*. В плана ще бъдат заложени мерките за управление на

околната среда, свързани със строителството, с които да се гарантира опазването на околната среда и предотвратяване или минимизиране на неблагоприятните въздействия.

По време на етапа на строителство ще се извършват следните основни дейности в тяхната последователност:

- **Мобилизация на строителните екипи;**
- **Подготвителни дейности:**
  - Доставка на фургони и временни преместваеми обекти;
  - Подготовка на складови зони и площадки;
  - Доставка и подготовка на оборудване и машини.
- **Земни работи при изграждане на обслужващи пътища:**
  - Разчистване на растителност (при наличност);
  - Изпълнение на изкопни работи;
  - Изпълнение на насип от подходящ материал до достигане на проектно ниво;
  - Разстилане и уплътняване.
- **Земни работи при изграждане на кранови площадки:**
  - Разчистване на растителност (при наличност);
  - Изземване и складиране на хумусен пласт;
  - Изпълнение на изкопни работи;
  - Изпълнение на насип от подходящ материал до достигане на проектно ниво;
  - Разстилане и уплътняване.
- **Земни работи при изграждане на фундаментите:**
  - Разчистване на растителност (при наличност);
  - Изземване и складиране на хумусен пласт;
  - Изпълнение на изкопни работи за достигане на проектната кота на фундамента;
  - Кофражни работи;
  - Армировъчни работи;
  - Бетонови работи.
- **Монтаж на ветрогенераторите;**
- **Транспортиране на оборудването, материалите, отпадъците;**
- **Разтоварване и монтаж на оборудването от крановете;**
- **Изграждане на кабелни трасета, оптичен кабел и заземително въже, изкопаване на траншеи, полагане на кабелите, засипване:**
  - Разчистване на растителност (при наличност);
  - Изпълнение на изкопни работи;
  - Полагане на кабелно трасе;
  - Изпълнение на насип от подходящ материал до достигане на проектно ниво;
  - Уплътняване на пластове.
- **Изграждане на подстанции:**
  - Разчистване на растителност (при наличност);
  - Изземване и складиране на хумусен пласт;

- Изпълнение на изкопни работи за достигане на проектни коти;
- Кофражни работи;
- Армировъчни работи;
- Бетонови работи;
- Доставка и монтаж на оборудване;
- 72 часови проби.

- **Изграждане на въздушни електропроводни линии:**
  - Разчистване на растителност (при наличност) в зоните на стълбовете;
  - Изземване и складиране на хумусен пласт в зоните на стълбовете;
  - Изпълнение на изкопни работи за достигане на проектни коти (изпълнение на фундамент на стълбовете);
  - Бетонови работи (изпълнение на фундамент на стълбовете);
  - Монтаж на стълбове;
  - Изтегляне на проводници между стълбове;
  - Свързване към електроразпределителната мрежа и подстанциите.
- **Довършителни работи, възстановяване/рекултивация на терена;**
- **Демобилизация на строителните екипи;**

Не се предвиждат взривни работи. Хумусът ще отнет разделно и складиран на специализирани временни депа, като ще се съхранява така, че да не се смесва със земни маси и да се избегне увреждането му вследствие уплътняване.

Работен график

Строително монтажните работи ще се извършат за период около 36 месеца, като ще се работи 7 дни в седмицата, 8 часов сменен режим на работа съгласно изискванията на трудовото законодателство.

Работна техника (строителна механизация)

Доставката и монтажът на ветрогенераторите ще се осъществява със специализиран транспорт и строително-монтажна техника: моторизирани платформи и специален кран с голяма товароподемност и с много голяма височина на стрелата.

Основното технологично оборудване за обезпечаване на строителните дейности, при една работна площадка е представено в следващата таблица.

Таблица 8. Списък на техниката, която ще се използва по време на строителните дейности

Строителна механизация	Предназначение	Ниво на звукова мощност, Leq [dB(A)]	Мощност	Капацитет	Брой
Багер с кофа	Механизирани изкопи, вертикална планировка и др.	75	134 kW	27 t	1
Самосвал	Транспорт и доставка на материали, земни маси и др.	77	187 kW	23 t	2
Валяк	Уплътняване на земна основа	73	145 kW	18 t	1
Мобилен преместваем кран с тръбно решетъчна стрела (основен)	Подемна техника, строително-монтажни дейности	75	445 kW	750 t	1

Строителна механизация	Предназначение	Ниво на звукова мощност, Leq [dB(A)]	Мощност	Капацитет	Брой
Автокран (помощен)	Подемна техника, строително-монтажни дейности	75	400 kW	100+ t	4 (5)
Бетон-помпа	Бетонови работи, строителство на фундаменти	75	-	26 t	1
Бетоновоз	Доставка и транспорт на строителни работи / бетон	81	-	-	4
Автогрейдер	Разриване на земни маси	74	164 kW	-	1
Булдозер	Разриване на земни маси	76	150 kW	~4 m^3 на греблото	1
Комбинирани багери	Изкоп, превоз и транспорт на земни маси	78	82 kW	4.6 t	1
Челни товарачи	Превоз и товарене на земни маси	77	110 kW	~ 3 m^3 на кофата	1

Етапите при строителството на ветрогенераторите, включват подготвителни строителни дейности за изграждане на фундаментите на ветрогенераторите (изкопни работи с дълбочина до 6-7 m, кофражни и армировъчни работи, бетониране, полагане на кабели и др.), и строително-монтажни дейности на самите ветрогенератори (повдигане и монтиране на кулите, главината, ротора с витлата).

Предвижда се, за всеки ветрогенератор монтажните дейности да започнат с разполагането на помощни автокранове, с които ще се сглобява основния кран, а той – ветрогенератора. Успоредно, ще бъдат разкривани до две работни площадки (два ветрогенератора).

За всеки ветрогенератор, е предвидено монтажните дейности да започнат с разполагането на два автокрана, които ще бъдат издигнати по схема, предоставена от производителя. След като отделните елементи на ветрогенератора бъдат доставени, всеки модул ще се издига с помощта на специализирани кранове и ще се фиксира/монтира на място. Монтажът ще се извършва с болтови връзки.

Примерна схема на строително-монтажните работи при издигането на ветрогенератор, е представена на следващата фигура:



Фиг. 16 Примерна схема на строително-монтажните работи (източник на изображенията: https://www.cez.cz/en/energy-generation/wind-power-plant/cezs-wind-power-plants/fantanele-cegealac-wind-park#gallery-9)

След като се сглоби и фиксира кулата на ветрогенератора, следващата стъпка е да се монтира гондолата и главината на ротора. С помощта на кран, гондолата се издига до мястото на монтаж, след което се подвежда с фланец и се фиксира с болтови връзки към кулата. Тъй като монтажът на ротора е най-прецизния и сложен за изпълнение етап, разположението на крановете е съобразено с начина на монтаж на витлата към главината. По-често витлата се монтират на земята последващо и се повдига цялата роторна група с главината. Вторият вариант е роторните витла да се монтират последователно към предварително свързаната с гондолата главина, като се посрещат от монтажен екип и се притягат към главината на ротора.

Следва окабеляването на турбината и подвеждане на оперативните и силови кабели към трансформатора. С това турбината е готова за пуск.

На **Фиг. 17** е представена типова схема на строителна площадка на ветрогенератор с приблизителна площ.

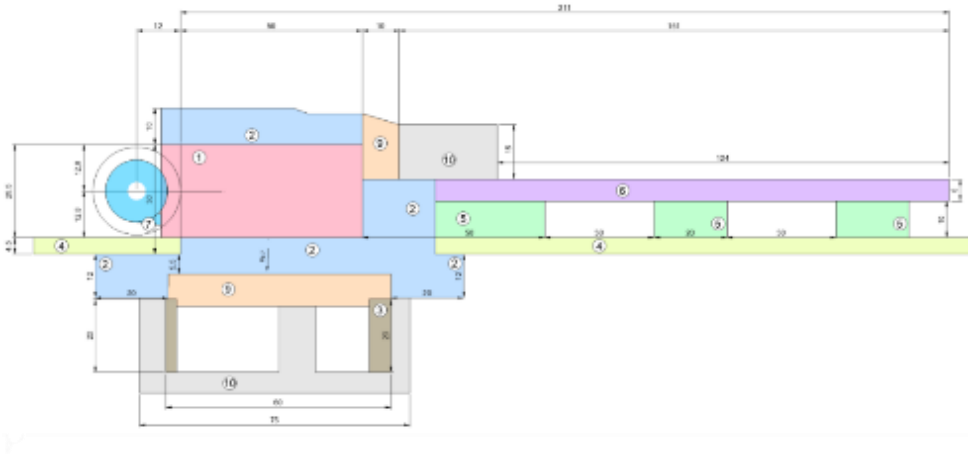

1. Подкранова площадка; 2. Монтажни/складови площи; 3. Площ за складиране на витлата; 4. Път за обслужване на ветрогенератора; 5. Помощни подкранови площадки; 6. Зона за сглобяване на стрелата на основния кран; 7. Фундамент и сервитутна ивица с форма на кръг около фундамента на вятърния генератор; 8. Работна зона на основния кран; 9. и 10. Допълнителни монтажни и складови площи по време на строителството

Фиг. 17 Типова схема на строителна площадка на ветрогенератор с приблизителна площ

Във всеки един от имотите, планирани за изграждане на ветрогенератори, , ще се постави по един вятърен генератор, и ще се изгради пътна връзка до фундамента му и монтажна (кранова) площадка с настилка от чакъл, представено на **Фиг. 18.**

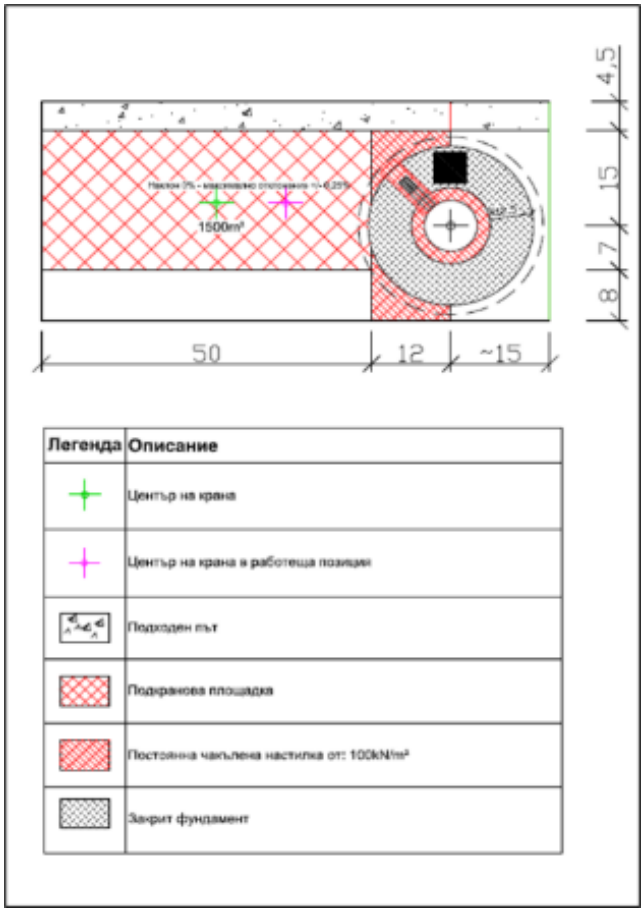

Фиг. 18 Подкранова площадка и фундамент на ветрогенератора

Средната площ, необходима за строителната площадка по време на монтажа на един ветрогенератор е около 6 500 m^2 до 8 500 m^2, разпределена както следва:

- *Подкранова площадка ≈ 1500 - 1750 m^2 (постоянни);*
- *Помощни подкранови площадки ≈ 800 - 900 m^2 (временни);*
- *Монтажно-складови площи ≈ 2500 - 3500 m^2 (временни);*
- *Зона за складиране на компоненти на ветрогенераторите ≈ 1700 - 2350 m^2 (временни).*

Строително-монтажните работи, ще се изпълнят при спазване на изискванията на *Правилник за изпълнение и приемане на електро-монтажните работи* (БДС кн. 12/84 г., ДВ бр.10/99 г. и БДС бр.12/99 г.) и *Указания за изпълнение приемане на СМР при изграждане на ВЛ високо напрежение от 1973 год. на НИПИЕС „Енергопроект”.*

Новите стълбове ще се доставят и монтират на място, след което ще се изправят с помощта на кран. Доставката и монтажа на ветрогенераторите и съпътстващата инфраструктура ще се осъществява със специализиран транспорт и специално оборудване: моторизирани платформи и тежкотоварни автомобили.

За транспортиране на елементите на турбините, до територията на вятърния парк ще бъдат използвани републиканската и общинска пътна мрежа. Транспортът на компонентите и материалите до площадките за монтиране, ще бъде по вътрешни пътища, припокриващи се със съществуващите полски/селскостопански, които ще бъдат подсилени с трошен камък за постигане на нужната носимоспособност за преминаване на тежкотоварни автомобили.

III етап: Експлоатация;

Експлоатацията на вятърния парк е свързана с производството на електроенергия от възобновяем енергиен източник – вятър, и пренос на произведената електроенергия чрез подземни и въздушни кабелни линии.

Работен график

В условия на нормална експлоатация ветрогенераторите, могат теоретично да работят 24 часа дневно и почти 365 дни в годината със сравнително малки допуски за планирани поддръжка и ремонти. Действително времето за експлоатация на всеки един генератор, ще зависи от специфичните за района на обекта ветроенергийни ресурси. Ветрогенераторите ще работят на автономен режим. В контролера за управление на процесите ще има компютърна система за диагностика и автоматично регулиране на производството на електрическа енергия.

Работна техника

Не се предвижда използването на тежка механизация и строителна техника, по време на експлоатацията. Работна техника ще бъде необходима при извършване на профилактика и ремонтни дейности на вятърния парк.

Основният процес при експлоатацията на вятърния парк е преобразуването на енергия от вятъра в механична енергия, чрез турбина с три перки. Механичната енергия се преобразува в електрическа чрез редуктор, който задвижва асинхронен електрически генератор.

По време на етап „*Експлоатация*“, ще се извършват следните дейности:

- *Периодичен оглед на съоръженията;*
- *Поддръжка и подмяна на елементи и системи на съоръженията (масла, електронно и електрическо оборудване);*

Ремонти дейности по съоръженията

В условия на нормална експлоатация ветрогенераторите могат теоретично да работят 24 часа в денонощието и почти 365 дни в годината със сравнително малки допуски за планирани поддръжка и ремонт. Действително времето за експлоатация на всяка една турбина, ще зависи от специфичните за района на обекта ветроенергийни ресурси. Ветрогенераторите ще работят на автономен режим. В контролера за управление на процесите ще има компютърна система за диагностика и автоматично регулиране на производството на електрическа енергия.

Дейностите по поддръжката ще се извършват през периоди на слаба ветрова активност, което ще сведе до минимум загубите при генериране на електроенергия. Турбините ще започват да генерират електроенергия при скорост на вятъра от минимум 3 m/s, като тяхното производство ще нараства до номиналната си стойност при скорост на вятъра от 7.5 до 12.5 m/s. Ако скоростта на вятъра надвиши около 25 m/s турбините ще спрат автоматично да генерират електроенергия.

Посещенията за поддръжка на съоръженията ще се извършват веднъж годишно от специализирани изпълнители, които ще проверяват и инспектират перките, крепежните елементи и експлоатационния срок на маслото.

Генериране на шум, вибрации и лъчения

Шум

По време на експлоатацията на обекта източници на шум в околната среда, ще бъдат вятърните генератори. По смисъла на *Закона за защита от шума в околната среда* и *Наредба № 6 за показателите на шум в околната среда*, отчитащи степента на дискомфорт през различните части на денонощието, граничните стойности на показателите за шум в околната среда, методите за оценка на стойностите на показателите за шум и на вредните ефекти от шума върху здравето на населението, шумът от ветрогенераторите следва да се определи като постоянно действащ, с променливо във времето ниво, зависещо от скоростта на вятъра.

В зависимост от типа, мощността и скоростта на вятъра, ветрогенераторите излъчват звукова мощност с различно ниво, като шумовата емисия е на значителна височина над земната повърхност. Това от една страна отдалечава източника на шум, от друга страна създава условия за безпрепятственото разпространение на звука до надземни обекти.

Електромагнитни полета

Източник на електромагнитни полета, ще бъдат въздушните електропроводни линии с напрежение над 110 kV и електрическите подстанции, които се предвижда да бъдат с открита разпределителна уредба (ОРУ).

У нас, съгласно „*БДС 12.1.002/78. Норми и правила по охрана на труда при работа в електромагнитни полета с промишлена честота*”, са възприети норми за престой в електрическо поле, спазването на които гарантира липсата на неблагоприятно въздействие.

За електрическите подстанции в *Наредба № 16 за сервитутите на енергийните обекти* са въведени сервитутни ивици, спазването на които гарантира отсъствие на неблагоприятно въздействие.

Вибрации

Вибрации от работата на ветрогенераторите могат да се емитират единствено при некачествен монтаж, като устройството им е проектирано така, че при вибрации работата на генератора автоматично да спира.

Вибрациите, които могат да възникнат при определени метеорологични условия за въздушните електропроводи, се „гасят“ с предвидените за целта „виброзаглушители“ и не се разпространяват в околното пространство.

Светлинни ефекти

Експлоатацията на ветрогенераторите е съпроводена с оптични ефекти, причинени от витлата на турбините. Тези ефекти се разделят на ефекти на засенчване и на отражение на светлина, създавани от витлата на турбините. И двете явления се характеризират с периодичност на поява, зависеща от оборотите на пропелера, от взаимното разположение на слънцето, вятърните турбини и зоните с присъствие на хора, посоката на вятъра, а също и от интензивността на слънчевото греене.

Засенчването, създавано от витлата на вятърните турбини, представлява периодично изменение в осветеността на дадена точка от земната повърхност, сгради или други обекти. Честотата на засенчването за дадена точка е пряко свързана с оборотите на вятърната турбина в конкретния момент, а времето на засенчване зависи освен от горепосочените четири фактора и от диаметъра и ширината на витлата.

Отражението на светлина (отблясъци) възниква в резултат от отразяването на слънчевите лъчи от перките на турбините. Освен посочените по-горе фактори върху появата на отблясъци от витлата оказва влияние и ъгълът на завъртане на лопатите спрямо оста им.

Експлоатацията на съоръженията, не е свързана с генерирането на други вредни физични фактори.

IV етап: Закриване и рекултивация

Проектният експлоатационен живот на ветрогенераторите ще бъде минимум 30 години. Ако в края на експлоатационния период, ветроенергийния парк все още е рентабилен от техническа и икономическа гледна точка може да бъде продължена експлоатацията му за определен период, като елементите на ветровите генератори ще се подменят, но без това да изменя общите условия на ползване на обекта.

При извеждане от експлоатация на парка или подмяна на генераторите, те се разглобяват, без да бъдат отделяни течности, масла, както и части от оборудването. Според сегашната практика свалените генератори или се продават, или се връщат на фирмата производител за ремонт и обновяване.

Ако след експлоатационния период, ветропарка не е икономически изгоден, то обекта ще бъде изведен от експлоатация. Всички основни компоненти и надземни конструкции ще се демонтират, съгласно проект за извеждане от експлоатация на обекта и последващото използване на земята ще бъде възстановено.

Етапът на закриване и рекултивация е свързан с разрушаване на изградените обекти и инфраструктура, и възстановяване на първоначалния вид на терените. Закриването и рекултивацията се извършват въз основа на проект, съгласуван с компетентните органи, в т.ч. с органите по опазване на околната среда.

1.4. Оценка на територията на ВЕП „Добротич уинд” по отношение на критериите за места е тесен фронт на миграция

Територията включена в обхвата на ИП за изграждане на ВЕП „Добротич уинд“, не е посочена сред около 400 Орнитологично важни места в Европа, и не е определена като за ОВМ в България.

Орнитологично важните места са мрежа от територии внимателно подбрани въз основа на строги научни критерии. Един от тези критерии е Критерии С5 - тесен фронт на миграция. След като територията на ВЕП „Добротич уинд“ не е определена по тези критерии за ОВМ следователно не са установени необходимите за това условия, т.е. мястото не покрива изискванията за „*тесен фронт*” на миграция (3 000 грабливи и 30 000 водолюбиви реещи се птици)”.

За орнитологична важните места, са определени следните изисквания:

** места от международно значение - световно, регионално (континентално), подрегионално;*

** отговарят на стандартизирани орнитологични критерии:*

** да са достатъчно големи, за да съхраняват самоподдържащи се популации:*

** да са добре обособени територии.*

Територията на ВЕП „Добротич уинд“ не отговаря на нито едно от посочените условия поради което не фигурира в националния регистър и съответно в Европейския регистър на Орнитологично Важни Места (ОВМ), включително и от данните и информацията от научни публикации, посочени по-долу в текста.

Проведеният полеви мониторинг на миграцията на птиците в територията на ВЕП „Добротич уинд”, през 2021 г-2022 г. по казва. че в района на ИП, в 2 наблюдателни пункта през пролетта са регистрирани общо 78 668 инд. мигриращи и местни птици. От тях 77 809 са мигриращите водолюбиви птици – 58 118 индивида и хищни птици 10159 инд. През есента са отчетени общо а общо 54 001 инд. мигриращи и местни птици. От тях 52 677 са мигриращите (водолюбиви птици – 23 387 индивида и хищни птици 6265 инд.).

Определянето на това дали мястото покрива критериите за „място с тесен фронт на миграция“, при провеждането на мониторинга е направено съгласно критериите на BirdLife International (1994, 2000, 2007, 2020) индивидуално за района въз основа на пълния брой реещи се мигриращи птици и характера на прелета през дадения район, отчитайки и топографията на района. Сезонната динамика на прелета е определена на база съпоставка с отчетените пикови периоди на миграция.

По количествата установени птици мястото покрива орнитологични критерии A4iv и С5 на ЕС за струпвания на птици, но тези критерии се покриват и от всички изследвани от БДЗП ЕООД като предпроектни мониторингови изследвания за развитие на ВЕП в 34 различни места в СИ България, наскоро публикувани в списание Acta Zoologica Bulgarica (Gerdvikov et at. 2014 Acta zool. bulg.. 66 (2). 2014: 283-292).виж картата по-долу.

По данни на БДЗП от районът на Приморска Добруджа, във връзка с проведени продължителни мониторингови изследвания в района (на ВЕП „Калиакра“) водят до категорични заключения, че мястото не е ”*място с тесен фронт на миграция*”, а регистрираните числености на мигриращите птици не покриват критериите за Орнитологично важно място (ОВМ) по критериите за струпвания на птици, включително и района на ВЕП „Добротич уинд”, видно от следващите фигури.



Фиг. 19 Места с „тесен фронт“ на миграция, установени от БДЗП ЕООД след предпроектни изследвания за развитие на ВЕП в района на Калиакра



Фиг. 20 Места с „тесен фронт“ на миграция, установени от „БДЗП“ ЕООД след предпроектни изследвания за развитие на ВЕП в СИ България (по Gerdvikov et al. 2014 Acta zool. bulg., 66 (2), 2014: 283-292)

В свое изследване Т. Мичев и колектив (*Migration of Soaring Birds over Bulgaria. Tanyo M. Michev, Lyubomir A. Profirov, Nikolay P. Karaivanov, Boyan T. Michev.. Мичев. 2012 Acta zool. bulg., 64*) представя разпределението на реещите се птици по целия регион на Източна България (при есенна и земна миграция), дефиниран като Виа Понтика, показан на следващите две фигури

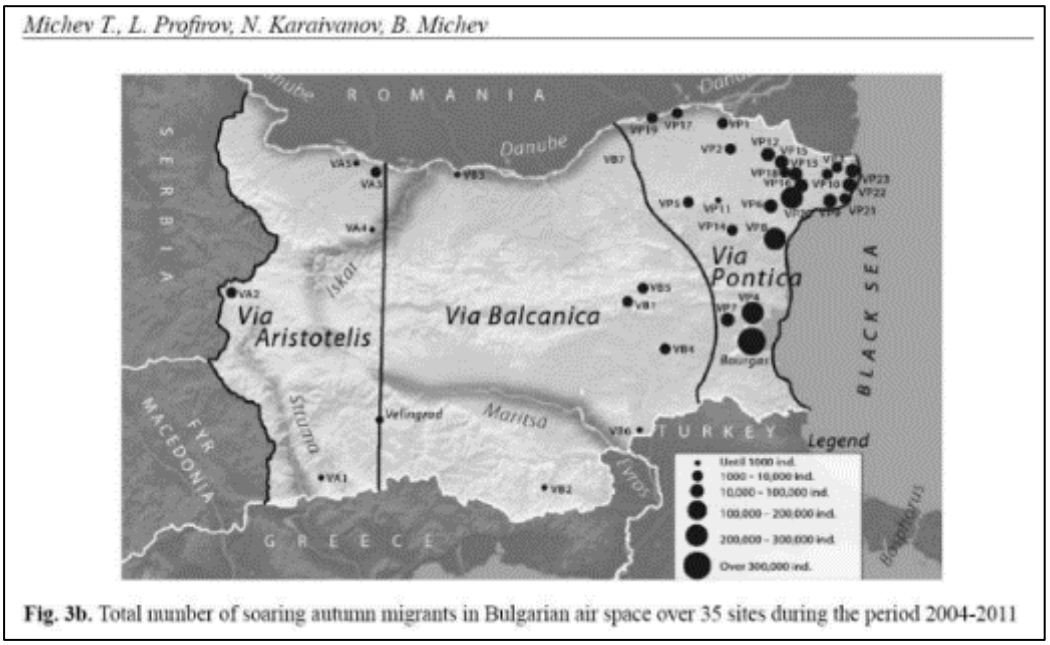

Фиг. 21 Общ брой на реещите се птици през есенната миграция в българското въздушно пространство над 35 места през периода 2004 – 2011 г. (Т. Мичев и колектив)

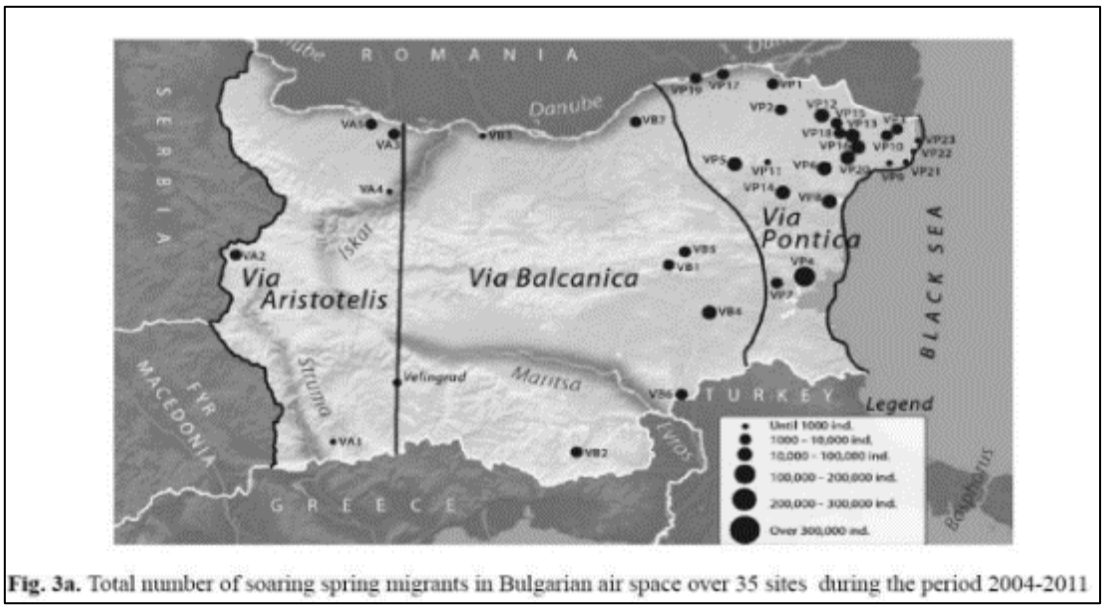

Фиг. 22 Общ брой на реещите се птици през пролетната миграция в българското въздушно пространство над 35 места през периода 2004 – 2011 г.(Т. Мичев и колектив)

Изследването на БДЗП установява във всички тези посочени на картата места количества мигриращи птици, съпоставими с тези от мониторинга на ВЕП „Добротич уинд”, проведен също от „БДЗП“ ЕООД (2010 г.) и от FGG POVVIK (2021 г.), са достатъчни за покриване на критериите за ОВМ като струпвания на птици (**С5- място с тесен фронт на миграция**).

Следователно ширината на това струпване на птици през миграционните периоди е много по-широка от територията на отделните наблюдателни точки (показани на следващата фигура**)** и формира известния ни миграционен път Виа Понтика.

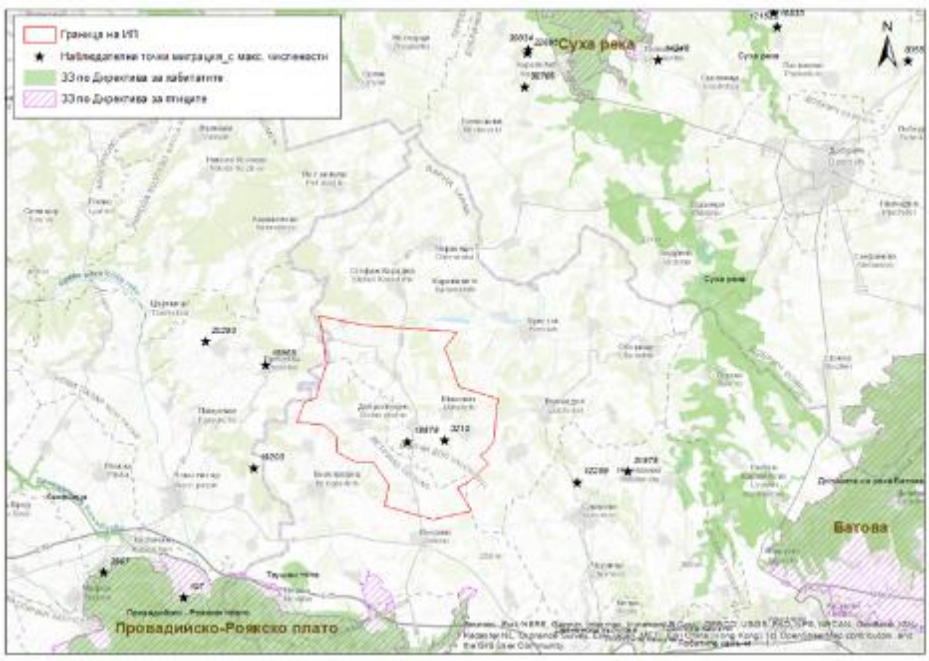

Фиг. 23 Топографска карта М1:250000 с границите на пВЕП, защитени зони от мрежата Натура 2000 и наблюдателни пунктове (2021 г.), с установени максимални числености на мигриращи птици.

Анализът на пространственото разпределение, показва отстоянието на преминаване от наблюдателните точки и територията на ВЕП. Голяма част от отчетените птици преминават на голямо разстояние извън границите на ИП.

Така те попадат в общата численост на отчетените птици, но това не е струпване, а прелет на широк фронт, което е част от миграционния път на реещите птици - Виа Понтика. В територията на ВЕП „Добротич уинд“, през 2021 г. се наблюдава значително увеличаване на броя на реещите се птици, спрямо 2010 г.

Съгласно критериите посочени подробно в „*Орнитологично важни места в България и Натура 2000*“ (Приложение Г.2, стр. 44-58)..„С" критериите определят ОВМ, които са от значение за територията на Европейския съюз. В тази книга критерият **С5** (*значителни струпвания - места е тесен фронт на миграция*) е същият, като критерият Bliv, и се прилага на същия принцип, като критерият A4iv (стр. 55).

На стр. 51 от тази публикация се посочва, че критерият A4iv е предназначен за места, над които се концентрират прелитащи мигранти, например, тесни морски провлаци, по протежението на планински вериги или през планински проходи. По отношение на този критерий на същата страница се пояснява: „*място с тесен фронт на миграция*” е място, над или през което в определени, относително кратки и ясно очертани сезони на годината редовно прелитат голям брой мигриращи птици.

Концентрацията от птици на тези места в такива периоди е следствие на географското им положение и тяхната конкретна топография. Такива места включват:

- *земята от двете страни на най-тясната точка на преминаване на големи водни басейни (например проливите) заедно със съседните най-близки територии, над или около които птиците използват термали (възходящи въздушни течения) за набиране на височина, като се струпват обикновено в ниско летящи ята с висока плътност:*
- *тесни ивици земя. като например била на планински вериги, ръб на стръмен склон или планински проходи, по протежение на които мигриращите птици летят на малка*

височина“.

Поради липсата на големи водни басейни (установените 3 изкуствени микроязовира, използвани за поливни нужда) нямат характер на такива, както и липсата на планински била и други топографски ограничения в района на определения обхват на ВЕП „Добротич уинд“ дадени в приведените определенията за ОВМ (струпвания на птици по критерии С5 и А4iv), мястото не може да се определи като „*място с тесен фронт на миграция*“, разгледани в следващите раздели на доклада.

За определяне мястото и значението на района на ИП за миграцията на реещите се птици, в следващата таблица е извършено сравнение на общата численост на реещите се птици, по време на есенната миграция по протежение на *Via Pontica* и във вътрешността на страната.

Всички посочени в таблицата места съответстват на критериите за ОВМ, като места с тесен фронт на миграция и като цяло формират миграционния път Виа Понтика.

Таблица 9. Обща численост на реещите се птици по време на есенната миграция в няколко пункта по протежение на Via Pontica и във вътрешността на страната (подредени от север към юг) от налични публикации.

Място	Период на наблюденията	Общо количество мигранти (в екз.)	Източник
Via Pontica (от север към юг):			
Безмер - Тервел	16 август - 30 октомври 2009 г.	8488	Профиров (2010)
Овчарово-Свобода	10 август - 31 октомври 2009 г.	44393	Камбурова, Профиров (2010)
Царевец	1 август - 15 ноември 2009 г.	42138	Шурулинков (2010)
Горичане	16 септ. - 31 октомври 2004 г.	3830	Граматиков (2005)
Камен бряг	1 август - 15 ноември 2009 г.	1312	Караиванов, Пандурски (2011)
Камен бряг	1 август - 15 ноември 2010 г.	22557	Караиванов, Пандурски (2011)
Българево	10 август - 21 октомври 2004 г.	31498	Граматиков (2005)
Балчик	10 август - 21 октомври 2004 г.	100027	Граматиков (2005)
Рогачево	10 август - 21 октомври 2004 г.	149083	Граматиков (2005)
Изворско	10 август - 31 октомври 2009 г.	240859	Мичев и др. (2010)
Баня	27 август - 21 октомври 2004 г.	106707	Граматиков (2005)
Паницово	9 август - 21 октомври 2004 г.	131088	Граматиков (2005)
Дрянковец	10 август - 31 октомври 2009 г.	14084	Мичев и др. (2010)
Бургаски залив (за период от 20 години)	10 август - 30 октомври 1979 - 2003 г. (средно) и максимално	213468 316228	Michev et al. (2011)
Равадиново	20 август - 21 октомври 2004 г.	127781	Граматиков (2005)
Малко Търново	8 август - 21 октомври 2004 г.	13686	Граматиков (2005)
Вътрешността на страната			
Мадара	9 август - 21 октомври, 2004 г.	4.033	Граматиков (2005)
Златията	10 август - 10 октомври 2008 г.	2 232	Мичев и др. (2008)

- **Заключение на понятието Място с „ТЕСЕН ФРОНТ“ на миграция, в обхвата на ИП:**

Поради установените по-горе данни, за сходни високи числености на мигриращите птици в широк мащаб върху територия, обхващаща голяма част от СИ България по протежение

на Черноморския бряг, известна като миграционен път *Via Pontica*, разглеждането на територията на ИП за ВЕП „Добротич уинд“, като отделно място с обособен т*есен фронт на миграция на птиците,* използващи миграционния път Виа Понтик**а, е несъстоятелно.**

2. ОПИСАНИЕ НА ХАРАКТЕРИСТИКИТЕ НА ДРУГИ ПЛАНОВЕ, ПРОГРАМИ И ПРОЕКТИ/ИНВЕСТИЦИОННИ ПРЕДЛОЖЕНИЯ, СЪЩЕСТВУВАЩИ И/ИЛИ В ПРОЦЕС НА РАЗРАБОТВАНЕ ИЛИ ОДОБРЯВАНЕ, КОИТО В СЪЧЕТАНИЕ С ОЦЕНЯВАНИЯ ПЛАН МОГАТ ДА ОКАЖАТ НЕБЛАГОПРИЯТНО ВЪЗДЕЙСТВИЕ ВЪРХУ ЗАЩИТЕНИТЕ ЗОНИ

2.1. Оценка и анализ на кумулативния ефект и неговото въздействие в защитените зони

До момента няма изготвени и приети от МОСВ единни критерии, методики или математически модел за изготвяне на оценка на кумулативния ефект. Всяка оценка на кумулативния ефект от инвестиционното намерение би била субективна. За определяне прага на риска и по-точно пресмятане, при оценяване на кумулативното въздействие от реализацията на инвестиционното предложение, са оценени и разгледани всички планове, програми и инвестиционни предложение попадащи в обхвата на защитените зони.

Съгласно параграф 3, т. 10 от Допълнителните разпоредби на Наредбата за ОС, „*кумулативни въздействия*” са въздействия върху околната среда, които са резултат от увеличаване ефекта на оценявания план, програма и проект/инвестиционно предложение, когато към него се прибави ефектът от други минали, настоящи и/или очаквани бъдещи планове, програми и проекти/инвестиционни предложения, независимо от кого са осъществявани тези планове, програми и проекти/инвестиционни предложения. Кумулативните въздействия могат да са резултат от отделни планове, програми и проекти/инвестиционни предложения с незначителен ефект, разглеждани сами по себе си, но със значителен ефект, разглеждани в съвкупност, и реализирани, нееднократно в рамките на определен период от време.

Следователно вероятния кумулативен ефект (въздействие) се дефинира с резултата от състоянието, в което редица повтарящи се действия, оказват по-силно въздействие от сумата на техните индивидуални ефекти, при съчетаването им в обхвата на определена територия.

Съответно „целостта на защитената зона“ е свързана с целите на опазването на защитената зона, нейните основни природни характеристики, екологична структура и функция. Ако целите на опазването на защитената зона не са накърнени от предложения план или проект (самостоятелно и във взаимодействие с други планове и проекти), тогава се счита, че целостта на защитената зона не е неблагоприятно засегната, в случая въздействието по този показател върху защитените зони може да бъде само косвено, тъй като пряко не се засяга територията им.

При оценката са взети предвид препоръките от методиката за определяне на кумулативното въздействие, на (*Европейска комисия, 1999 г. Насоки за оценяване на косвените и кумулативните въздействия*) и „*Оценка на планове и проекти във връзка със защитени зони по „Натура 2000“ методическо ръководство за прилагане на член 6, параграфи 3 и 4 от Директива 92/43/ЕИО за местообитанията, 28.9.2021 г. C (2021) 6913 final*) и както и на други документи свързани с определящи формирането на този ефект.

Съгласно посочената методика и насоките в ръководството, кумулативният ефект е резултат от взаимодействие на нарастващите промени от миналото и настоящето или

предвидими в бъдеще дейности и действия заедно с обекта на инвестиционното предложение. Съответно е от значение, отнетата площ в обхвата на зоната, засегната и отнета площ на местообитания, въздействието върху компонентите на околната среда, продължителността на действие на плана или инвестиционното предложение и др.

Най-ясно кумулативният ефект се проявява при комбинация на сходни по тип проекти, напр. (ВТГ) и конкретно концентрирането им в определен район, в границата на защитената зона и др.). В тази връзка трябва и да се вземе и предвид кумулативният ефект от въздействието на новото строителство с предвиденото да се извърши с инвестиционното предложение, в комбинация с други ИП и ППП в границите на защитената зона/зони които засяга, на база предоставената и налична информация за тях. Така се счита и определя, дали целостта на защитените зони не е неблагоприятно засегната и каква е степента на очаквания кумулативен ефект.

Кумулативният ефект е представен и оценен общо за всички заявени ИП и ППП, които имат сходен характер, в близост до защитените зони, във връзка с възможността им за формиране или увеличаване степента на кумулативно въздействие, заедно с новото инвестиционно предложение.

Настоящото инвестиционно предложение, и имотите включени в териториалният му обхват, не засягат пряко територията на защитени зони.

Съгласно препоръките посочени в писмо с *Изх.№ 26-00-4102/А24/16.03.2023 г.* на РИОСВ-Варна, е определено възникване на възможно кумулативно въздействие върху най-близко разположените защитени зони, част от екологичната мрежа Натура 2000, а именно отстояща на 5.5 km от BG0002038 „Провадийско-Роякско плато”, отстояща на около 20 km североизточно от ЗЗ BG0002048 „Суха река“, и 31 km северно от границата на ЗЗ BG0002039 „Хърсовска река“, по Директива 2009/147/ЕО за опазване на дивите птици и на 7.5 km от ЗЗ BG0000104 „Провадийско-Роякско плато“, по Директивата за опазване на природните местообитания и на дивата флора и фауна.

Необходимо е да се отбележи, че от четири защитени зони предмет на оценка, **с пълна забрана за изграждане на ветрогенератори и съоръжения за добив на енергия от ВЕИ,** е само ЗЗ BG0000104 „Провадийско-Роякско плато“ по Директива 92/43/ЕИО, а в останалите три зони по Директива 2009/147/ЕИО - BG0002038 „Провадийско-Роякско плато“, BG0002039 „Хърсовска река” и BG0002048 „Суха река“, **са без забрана за изграждане на ветрогенератори**, съгласно заповедите им за обявяването им, и в тази насока трябва да се отчете кумулативното въздействие спрямо ИП.

В тази връзка прякото кумулативно натоварване ще бъде, основно върху трите зони по директивата за птиците в които няма ограничения за изграждане на такъв тип съоръжения, в сравнение със ЗЗ BG0000104 „Провадийско-Роякско плато“, в която има съответните ограничения и забрани.

За определяне на степента на кумулативност от реализацията на инвестиционното предложение, спрямо другите планове и програми, инвестиционни предложения е използвана информацията получена по реда на ЗДОИ в писма с Изх. № ЗДОИД-4103/09.05.2023 г. (Решение № 9/18.05.2023 г.) на Директора на РИОСВ-Варна, Изх. № И-2262/30.05.2023 г. (Решение за предоставяне на достъп до информация № 254/ 30.05.2023 г.) на Директора на РИОСВ-Русе, Изх. № ЗДОИД-35/17.05.2023 г. (Решение № ЗД-85/17.05.2023 г.) на Министъра на околната среда и водите, Решение за предоставяне на достъп до информация № 23-544/

25.05.2023 г. от Кмета на община Вълчи дол, и писмо с *Изх. № ЗДОИД-З-1/22.05.2023 г.* на Кмета на община Ветрино.

Използвана информацията в настоящият доклад е достъпна и онлайн, на електронните страници на РИОСВ и МОСВ като част от публичните регистри, за провежданите процедури по реда на *Закона за опазване на околната среда*, и другите действащи нормативни документи.

За оценяване на кумулативното въздействие от реализацията на инвестиционното предложение, са разгледани всички планове и инвестиционни предложения, попадащи и със сходен характер, на настоящото ИП.

Решения и становища издадени от РИОСВ-Варна, на съгласувани ИП и ППП в обхвата на общините Ветрино и Вълчи дол, за период от последните 10 години, предвид значителният им брой, **са представени в таблична форма Приложение № 9 (получени по реда на ЗДОИ), към настоящия доклад.**

2.1.1. Оценка на кумулативното въздействие на ветрогенераторите върху видовете птици

2.1.1.1. Състояние на ВЕИ сектора в Европейския съюз и България, миграционни пътища на птиците в Европа

За оценка на кумулативните въздействия от планирания за изграждане ВЕП „Добротич уинд” са използвани насоките на ЕС за развитие на вятърната енергетика в съответствие с Европейското законодателство: **Европейска комисия, Генерална дирекция „Околна среда“, Ръководен документ относно развитието на вятърната енергия и законодателството на ЕС в областта на природата, Служба за публикации на Европейския съюз, 2020 г., (European Commission, Directorate-General for Environment, Guidance document on wind energy developments and EU nature legislation, Publications Office of the European Union, 2020, https://data.europa.eu/doi/10.2779/457035) (**Съгласно член 6, параграф 3 от Директивата за местообитанията, както и съгласно директивите за СЕО и ОВОС, разпоредбата, свързана с оказването на влияние „във взаимодействие“, се прилага както за скрининга, така и за подходящата оценка (оценка за съвместимост) по отношение на планове или проекти, които са приключени, одобрени, но незавършени или се предлагат.

Съгласно тези насоки на Европейския Съюз (ЕС), са изследвани всички заявени и реализирани, инвестиционни предложения в посочените от РИОСВ-Варна, обхват за оценка относно възникване и формиране на кумулативния ефект.

Развитието на вятърна енергия, един основен вид възобновяема енергия, и се увеличава значително на територията на ЕС. Прякото въздействието на вятърната енергия, върху биоразнообразието на видовете птици в даден район, е силно зависимо от местоположението на вятърните турбини. Могат да възникнат различни видове въздействия и някои от тях са трудни за оценка, особено за редки и застрашени видове птици.

Република България, е страна-членка на Конвенция за опазване на мигриращите видове диви животни (Бонска конвенция) – **CMS/UNEP (ДВ16/2000)**, с което страната поема ангажименти по изпълнение на Конвенцията, както и на приетите **Резолюции и Препоръки, включително Резолюция 7.5. Вятърни турбини и мигриращи видове (Resolution 7.5.). Резолюция 7.5.,** изисква страните-членки да предприемат мерки за осигуряване на детайлна оценка на въздействието на вятърни турбини върху мигриращи птици и бозайници, преди да разрешат тяхното изграждане на дадено място.

Във връзка с тези задължения на страната ни, са изготвени критерии за оценка на значимостта на причинената, от ВТГ смъртност върху популациите на видовете птици с висок консервационен статут.

Вятърната енергия е чист, безопасен и сигурен източник на енергия с нарастващо значение за опазване на биологичното разнообразие в световен мащаб.

През последните 25 години в Европа, се увеличава значително делът на енергията добивана от ВЕП като през 2022 г., по данни на *WindEurope (https://windeurope.org/)*, е обща 19.1 GW (16.7 GW на сушата, и 2.5 GW на брега). Процентно разпределение на източниците през 03.2023 г., в границите на ЕС, е посочено на следващите две фигури.

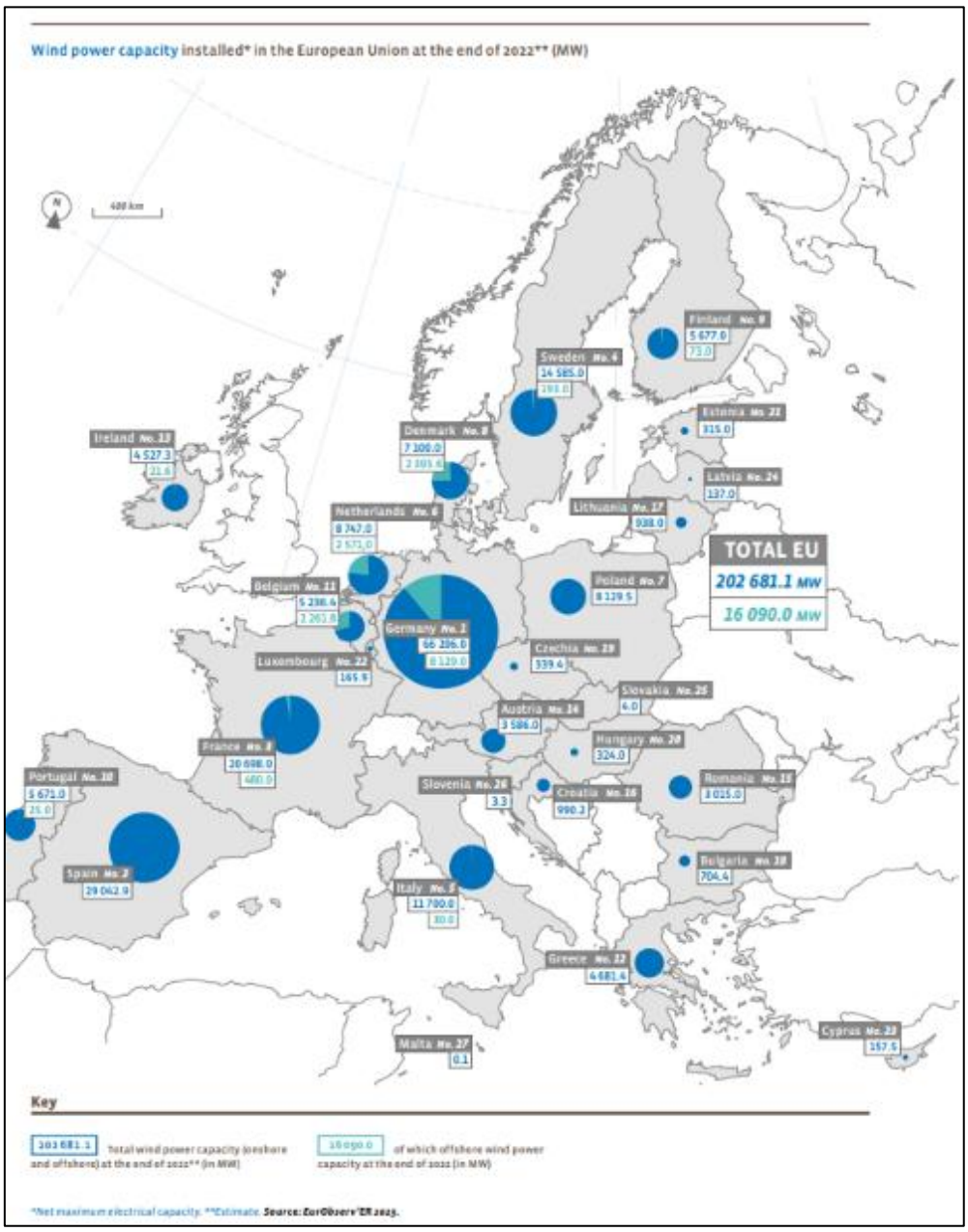

Фиг. 24 Процентно разпределение на енергията добивана от вятърна енергия, към 03.2023 г. (Източник: *WIND ENERGY BAROMETER – EUROBSERV'ER – MARCH 2023)*

Голяма част от птиците срещащи се в ЕС включително и в България, са постоянно срещащи се, частично мигриращи или мигриращи на кратки и дълги разстояния. На

следващата карта по данни на *Bird Life International*, са показани Миграционните пътища птиците в Европа, вкл. и над територията на България.

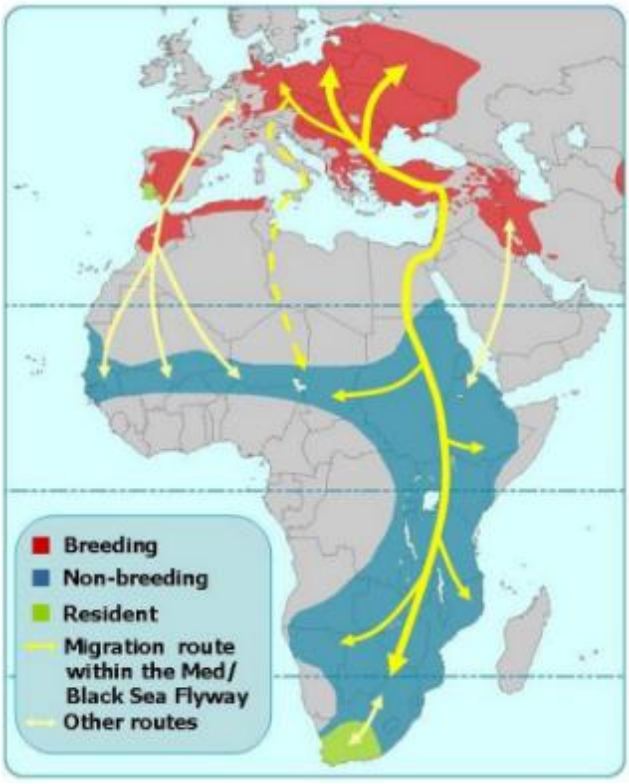

Фиг. 25 Миграционните пътища птиците в Европа,
(източник: https://datazone.birdlife.org/userfiles/file/sowb/flyways/5_Mediterranean_Black_Sea_Factsheet.pdf)

Към момента инсталираните 707 мегавата ветроенергийни мощности в България *(по данни на Агенцията за устойчиво енергийно развитие, към 16.08.2023 г.*), имат положително въздействие върху опазването на климата, със значителен глобален ефект върху биоразнообразието, с изразен положителен ефект.

В общо 13 защитени зони на територията страната, има одобрени или действащи общо 24 вятърни парка (към. 2021 г.) В част от тези защитени зони, кумулативният ефект от ВтЕЦ е в значителна степен, поради концентрацията на голям брой съоръжения. Такива защитени зони са разположени главно в някои от полупланинските или хълмисти райони както и в Добруджа, където има значителен потенциал за изграждането на ВТГ: защитени зони с код BG0000218 „Дервентски възвишения 1” (5 вятърни парка), BG0000151 „Айтоска планина” (4), BG0000212 „Сакар“ (11 генератора – 161 дка), и др., като разпределението на част от тях в района близък до ИП, е представен на следващата фигура.

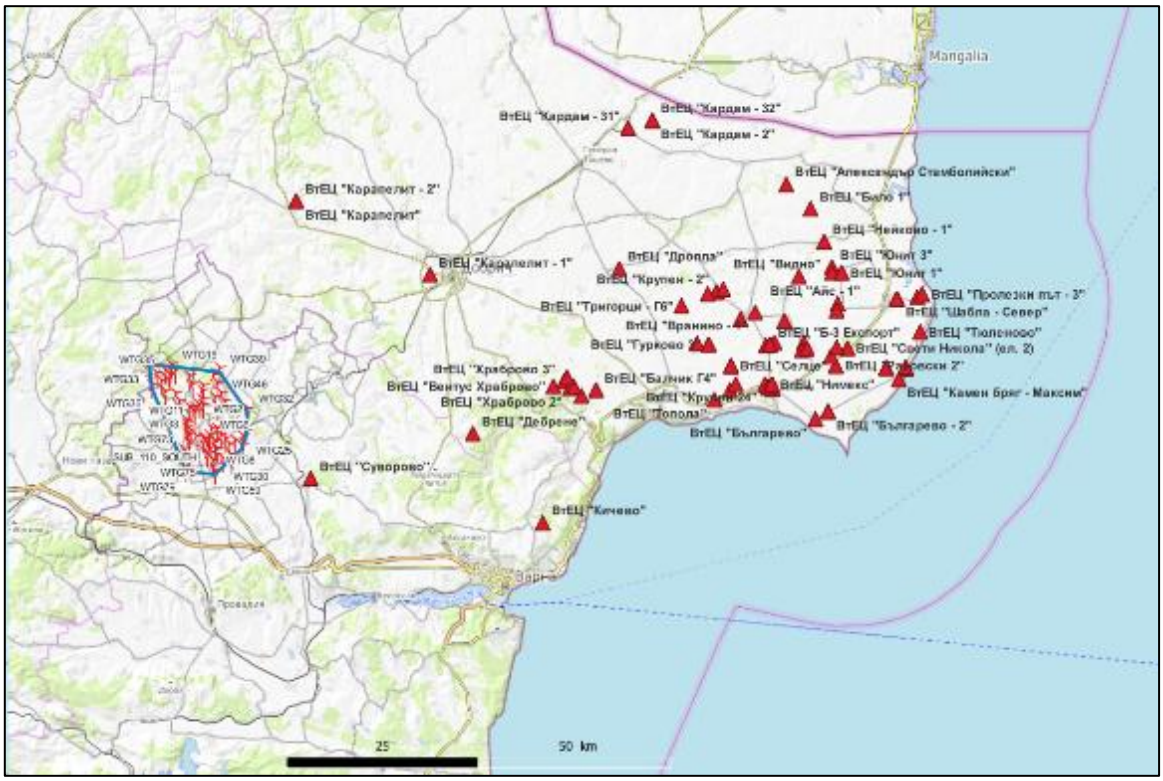

Фиг. 26 Местоположение на ВЕП „Добротич уинд“, спрямо действащи ВЕП, към 2021 г.
(* по данни от НИ по геофизика, геодезия и география - БАН, деп. География, ГИС, 2021 г.
(по данни от Министерство на енергетиката)

Видно от посочените по-горе в текста данни, в **трите защитени зони BG0002038 „Провадийско-Роякско плато” BG0002048 „Суха река“, и ЗЗ BG0002039 „Хърсовска река“ за опазване на дивите птици, върху които се очаква косвено въздействие от реализацията на ИП,** няма изразен кумулативен ефект по отношение на изградените ВЕП, тъй като в границите им към настоящия момент, няма реализирани такива съоръжения, въпреки допустимостта за изграждане на такива в заповедите им за обявяване.

С развитието на вятърната енергетика в България, през последните 20 години се изготвят и системни и периодични наблюдения (мониторинг), върху мигриращите птици в различни райони от страната. Ветроенергийните проекти, независимо дали попадат в защитени зони или не, са съпроводени поне с едногодишен мониторинг на орнитофауната, използвани и в настоящата оценка на кумулативното въздействие, като база за сравнение на възможните очаквани ефекти.

Основен показател при определяне на кумулативния ефект и оценка на риска, е количествената характеристика на птиците.

За по-пълното изясняване проблема с кумулативния ефект относно изграждането на ВТГ, е използван и подход, при който са разгледани ИП за ветропаркове в радиус 10 km, 30 km и по целия миграционен път Виа Понтика.

За оценката на кумулативния ефект върху биоразнообразието и целите на прилежащите защитени зони от националната мрежа Натура 2000, са оценени пространственото и времево наслагване на всички сходни проекти с ИП, свързани с деградация или промени в заетите от тях местообитания, както и тези с потенциален бариерен ефект или риск от директна смъртност на индивиди животни и птици в резултат от сблъсък.

Кумулативност на въздействието за настоящото ИП поради неговия характер трябва да бъде разгледана по отношение на гнездящите. мигриращите и зимуващи видове птици по следните направления:

- *Бариерен ефект;*
- *Риск от сблъсък:*
- *Отнемане на територии за хранене и почивка;*
- *Отнемане на площи за гнездене.*

Съгласно информацията предоставена от РИОСВ-Варна, МОСВ, общините Вълчи дол и Ветрино, и справките в публичния регистър с процедурите в други РИОСВ , към настоящия момент в засегнатите общини инвестиционни предложения са различни и несъизмерими по площ, особено по отношение на използваната от различните видове птици територия.

Фотоволтаичните централи в оценената територия, в обхвата на двете общини, са общо 9 бр. Основният брой на ИИ е свързан с предложения и планове в регулациите на населените места и съответно касае основно синантропни видове птици и животински видов, живеещи в антропогенна среда с в население места, свързана с постоянното присъствие на хора.

Освен това съгласно действащите нормативни изисквания на ЗООС решенията по ОВОС и преценяването необходимостта от ОВОС са валидни за срок от 5 години, свързани с реализацията на инвестиционни предложения, поради което значителна част от заявените инвестиционни инициативи, посочени в данните от РИОСВ-Варна, са с изтекъл законов и нормативен срок и не са реализирани.

При оценката на кумулативното въздействие са взети предвид въведени в експлоатация ВЕП, и заявени такива със сходен мащаб на заявеното ИП, които заедно със него биха довели до концентриране, в обхвата на територията и биха довели до формиране на кумулативен ефект в значителна степен. Районът в който е определен обхвата е силно развит земеделски аграрен район, в който преобладават аграрни биоценози и екосистеми, и преобладава земеделска земя силно повлияна от интензивната обработка на тези площи.

За оценка на възможните кумулативните последствия от изграждането на ВЕП „Добротич уинд“ върху гнездящите, мигриращи и зимуващи видове птици обект на защита в прилежащите защитени зони, според изискването на РИОСВ-Варна са посочени в следващата таблица:

Таблица 10. Брой на заявените ветрогенератори съгласно данните от общините и текущата фаза на тяхната реализация, в района на територията включен в оценката за кумулативно въздействие (в обхвата между защитените зони, към м.12.2023 г.

Ветроенергиен парк	Наименование на ИП	Параметри	Възложител	Местоположение	РИОСВ	Етап на процедурата по ЗООС и ЗБР	Краен акт по ОВОС и ОС	Етап на реализация
ГАБРИЦА	„Изграждане на Вятърен парк за производство на електрическа енергия – Габрица и изграждане на въздушна линия (електрически кабел 110 кV), свързваща бъдещата 33/110 кV подстанция „Близнаци“ с мрежата на ЕСО	24 ВТГ, подстанция 33/110 kV, ВЛ 110 kV	„ЕНЕРГАЯ“ ЕООД	Общини Хитрино и Шумен	Шумен	приключила, Решение по ОВОС № ШУ-1-1/02.10.2023 г.	ШУ-1-1-2023.pdf (riosv-shumen.eu)	не е започнало строителство
Каолиново	Изграждане на вятърен парк за производство на електрическа енергия „ВЕП Каолиново“ в землищата на с. Лятно и гр. Каолиново, общ. Каолиново	9 ВТГ, повишаваща подстанция	„ЕУРА ЕНЕРДЖИ“ АД	с. Лятно и гр. Каолиново, община Каолиново	Шумен	консултации по ДОВОС	не е приключила процедурата	не е започнало строителство
Карапелит	Изграждане на един ВТГ, Изграждане на 1 ВТГ, Изграждане на два ВТГ, Изграждане на два ВТГ	6 ВТГ	„ЕКОЕНЕРДЖИ ДОБРИЧ 3“ ЕООД	с. Карапелит, община Добричка	Варна	Постановени 4 бр. Решения за преценяване на необходимостта от извършване на ОВОС	Решение № ВА-396/ПР/2008; Решение № ВА-393/ПР/2008; Решение № ВА-224/ПР/2009; Решение № ВА-64/ПР/2009	изграден и въведен в експлоатация
Лудогорие	Изграждане на ветроенергиен парк Лудогорие и съпътстваща техническа инфраструктура в землищата на с. Климент, с. Гусла, с. Пристое и с.	18 ВТГ	„ВЯТЪРЕН ПАРК“ ЛУДОГОРИЕ ЕООД	с. Климент, с. Гусла, с. Пристое и с. Браничево, общ. Каолиново, обл. Шумен	Шумен	консултации по Задание за обхват и съдържание на ДОВОС	не е приключила процедурата	не е започнало строителство

	Браничево, общ. Каолиново, обл. Шумен							
Мировци	Промяна на главните параметри, намаляване на броя и оптимизиране на разположението на вятърните турбини на Вятърна електрическа централа "Мировци" с обща мощност до 248 MW, състояща се от не повече от 31 вятърни турбини, разположени в землищата на с. Мировци, с. Памукчи, с. Сечище и с. Стоян Михайловски в община Нови пазар, област Шумен; изграждане на повишаваща подстанция 35/110 kV в ПИ 55292.6.63 в землището на с. Памукчи община Нови пазар; Изграждане на възлова станция 220/110 на площадката на подстанция Мадара, която е съществуваща подстанция собственост на ЕСО ЕАД и се намира в индустриалната зона на гр. Шумен; Изграждане на Електропроводна въздушна линия с напрежение 110 kV, свързваща повишаващата подстанция 35/110 kVc възловата станция 220/110kV; Намаляване на общата дължина и		ДАБЛЮ ПИ ЕМ ООД			**ПРОЦЕДУРАТА Е ПРЕКРАТЕНА**	Решение за прекратяване № ШУ-16-II/2023 г. от 09.10.2023 г.	не е започнало строителство

	актуализиране трасетата на подземните кабели средно напрежение 35 kV, свързващи вятърните турбини и подстанция 35/110 kV.							
Пет могили	“Изграждане на Ветроенергиен парк „Пет могили“ състоящ се от 28 броя вятърни генератори, електрическа подстанция и съоръжение за съхранение на ел. енергия, съпътстваща пътна и кабелна инфраструктура, разположен в землищата на с. Пет могили и с. Векилски, община Никола Козлево, обл. Шумен, с. Зърнево, община Тервел, област Добрич и с. Радан Войвода, общ. Вълчи Дол, област Варна”	28 ВТГ, подстанция, съоръжение за съхранение на ел. енергия	ВП НИКОЛА КОЗЛЕВО ООД	с. Пет могили и с. Векилски, община Никола Козлево, обл. Шумен, с. Зърнево, община Тервел, област Добрич и с. Радан Войвода, общ. Вълчи Дол, област Варна	Шумен	консултации по ДОВОС	не е приключила процедурата	не е започнало строителство
Ружица	„Изграждане на Вятърен парк за производство на електрическа енергия – Ружица“ на територията на община Каолиново и община Никола Козлево, област Шумен „	30 бр. ВТГ, с обща мощност 400 MW, и три подстанции	РУЖИЦА ГРИЙН ПАУЪР ЕООД	с. Лятно, с. Ружица, с. Вълнари, с. Хърсово, с. Църквица, с. Красен дол община Никола Козлево, и с. Долина, община Каолиново	Шумен	провеждане на консултации по Задание за обхват и съдържание на ДОВОС	не е приключила процедурата	не е започнало строителство
Суворово	„ Изграждане на Вятърен парк „Суворово“ - 60MW	30 бр. вятърни турбини тип „Gamesa G90”/2 MW, с височина на гондолата над терена — 80 м;	ЕОЛИКА БЪЛГАРИЯ ЕАД	гр. Суворово	Варна	Решение № ВА-12/2006	Решението не е налично на интернет страницата на РИОСВ-Варна, и в публичните регистри	**изграден и въведен в експлоатация през 2011 г.**

* *(*За по-голяма част от информацията, по получените Решения по реда на ЗДОИ, от компетентните ведомства, бяхме насочени да използваме публичните регистри на МОСВ, на база на която са и обобщени данните в таблицата. Може да се посочи, че е и представена от общините информация по реда на ЗДОИ е преведена в поисканата за анализа форма, което обуславя известна приближеност на изводите.)

Към настоящият момент на извършване на оценката от всички заявени ВТГ, в близост до ВЕП „Добротич уинд“ и територията заключена между защитените зони, въведен в експлоатация преди повече от 10 години е само **ВЕП „Суворово” - 30 бр.,** със сходен характер на настоящото ИП, който да формира кумулативен ефект с настоящото ИП.

При определянето на кумулативното въздействие, са следвани насоките от ЕК, според които кумулативен ефект не се възприема сумирането на отделните въздействия, а се оценя експертно значението на промените в средата по отношение на отделните компоненти от биоразнообразието на тази оценявана територия.

По отношение оценката на бариерния ефект, е отчетен принципа на предпазливостта, съгласно които е са оценени схемите за разполагане на ветрогенераторите, които са внимателно планирани с цел намаляване му, както и свеждането до минимум риска от сблъсъци, както и осигуряването на въздушни коридори с цел свободен прелет на птиците, през територията на ВЕП.

2.1.2. Обхват на кумулативен ефект на ниво землище, община в което попада разглежданият ветропарк

На изток-югоизток на около 8-10 км от източния край на планирания ветропарк, по линията на населените места-Брестак-Вълчи дол-Суворово-Чернево съществува свободно пространство с ширина не по-малко от 5 км, подходящо за коридор за миграция в посока север – юг, с процедирани малък брой инвестиционни предложения за единични ветрогенератори (причината е сравнително близкото разположение на населени места и изискването за разстояние от тях – 500 м по *Наредба № 14*) и без развитие по тяхната реализация от не по-малко от 5 години, с изключение на единствения действащ и въведен в експлоатация ВЕП „Суворово“.

На около 20 км на югоизток се намира ЗЗ BG0002048 „Суха река“, на 5.5 km от BG0002038 „Провадийско-Роякско плато”, и на 31 km северно от границата на ЗЗ BG0002039 „Хърсовска река“, намира по Директива 2009/147/ЕО за опазване на дивите птици. Суха река се явява основен миграционен коридор в разглежданата част от миграционния път „Виа Понтика“.

Кумулативен ефект по отношение на бариерен ефект от ветрогенераторите се получава при изграждане на ветроенергийни паркове в съседство с разглежданата площадка и е в пряка зависимост от броя, параметрите и начина на подреждане на ветрогенераторите. Основен фактор за потенциален бариерен ефект е гъстотата на ВТГ. Планираните съвременни модели на ВТГ във ВЕП „Добротич уинд“ технологично изискват отстояния много над предходните модели. Тези отстояния са над 500 метра като позволяват на птиците свободно придвижване. Това обстоятелство както и равнинният и открит характер на територията на цялото ИП ВЕП „Добротич уинд“ гарантират отсъствие на бариерен ефект и поради това не добавят потенциален риск от бариерен ефект към вече изградените ВЕП в съседство.

Съгласно получената информация по ЗДОИ, в землищата на селата Добротич, Михалич, Калоян, Изворник, Искър, Есеница, община Вълчи дол и селата Средно село, Момчилово, община Ветрино, където ще се реализира ВЕП „Добротич Уинд” няма други заявени /процедирани/ и/или изградени ветрогенераторни паркове. Площта на землищата на тези села възлиза на 113 064 дка, от която земеделска е приблизително 80 % - 90451 дка. Реално застроената площ при изграждането на кулите – фундаменти и обслужващи пътища (средно по 2,5 дка на площадка), която няма да се ползва за земеделски нужди, ще бъде около 145 дка, което е около 0.16 % отнета площ от обработваемите земи на осемте землища.

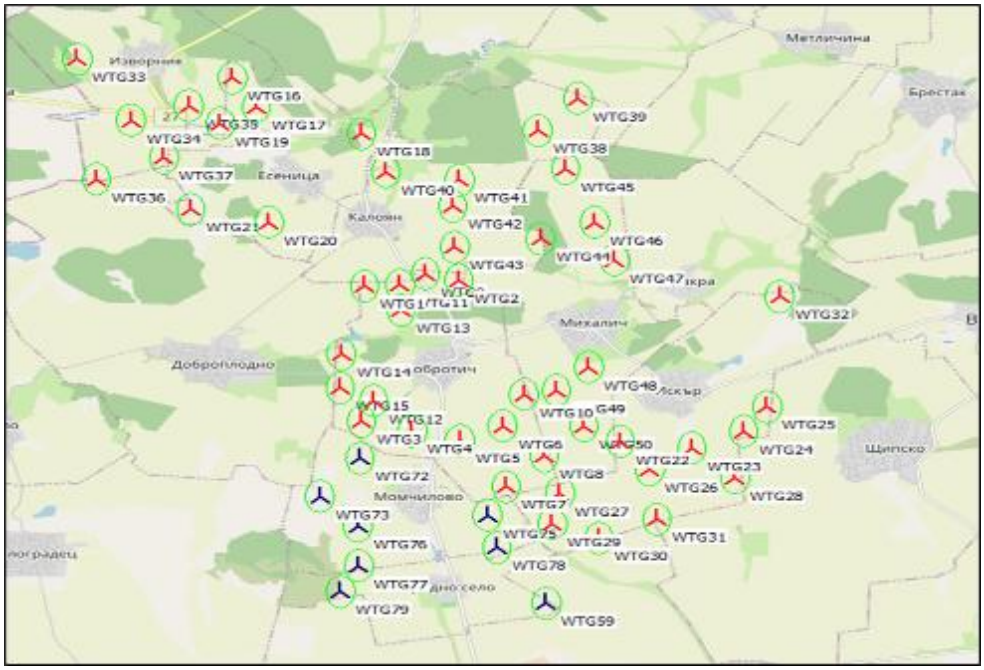

Фиг. 27 Местоположение на отделните ВТГ на ВЕП „Добротич уинд“ спрямо землищата на общините Вълчи дол и Ветрино

Съществен момент от кумулативните въздействия на ветрогенераторите предвид спецификата на тяхната работа, е т. нар. кумулативно отнето въздушно пространство. Това е площта получена при въртене на ветрогенераторните перки, която представлява кръгова площ. Тъй като генераторите се въртят във всички посоки с цел улавяне на най-силния вятър, това пространство наподобява сфера, но за удобство при изчисленията приемаме, че е кръг.

Ако мислено си представим една повърхнина като правоъгълник, при която едната страна представлява възможно най-голямата ширина на ветропарка (13000 м), а другата е максималната височина при която съществува риск за прелитащи птици – 270 м, то кумулативно отнето въздушно пространство в случая ще бъдат тези кръгови площи, описани от въртящите се перки, попадащи в този правоъгълник.

По принципа на най-лошия сценарий приемаме, че роторите на всички ветрогенератори са обърнати към преобладаващата посока на вятъра от север и срещу (перпендикулярно) на посоката на миграционния поток от птици. Съгласно чл. 141 а от изискванията на Н*аредба № 14 от 15 юни 2005 г.* за технически правила и нормативи за проектиране, изграждане и ползване на обектите и съоръженията за производство, преобразуване, пренос и разпределение на електрическа енергия, разстоянията между отделните ВТГ трябва да бъдат минимум 3 пъти диаметъра на ротора им – 525 м. Основен фактор за потенциален бариерен ефект е гъстотата на ВТГ.

Планираните съвременни модели на ВТГ във ВЕП „Добротич уинд“ технологично изискват отстояния много над предходните модели. **Тези отстояния са минимум 525 метра,** което позволява на птиците свободно придвижване между отделните ветрогенераторни кули.

Това обстоятелство както и равнинният и открит характер на територията на цялото ИП за ВЕП „Добротич уинд“ снижават бариерния ефект и не добавят потенциален риск от него към вече изградените ВЕП в съседство. Видно от картата по-горе, че генераторите във ВЕП „Добротич уинд“ са със значително по-малка гъстота от тези на ВЕП Суворово например.

Разглеждайки възможно най-натоварения вариант, който би се получил при най-близкостоящи ветрогенератори, ние можем да разгледаме една мислена линия от 13 000 м дължина, като по-дълга страна на мисления правоъгълник, както се вижда на картата по-долу. На тази линия, и в близост до нея могат да бъдат ситуирани максимум 24 ВТГ.



Фиг. 28 Илюстративна схема на кумулативно отнето въздушно пространство от въртящите се перки на ветрогенераторите

Съпоставяйки кръговите площи на перките на тези 24 WTG (576,960 дка) спрямо общата повърхнина на разглеждания правоъгълник (13000 м х 270 м = 3510 дка), ще получим 16,4 % отнето кумулативно въздушно пространство. Много важно е в случая да се отбележи, че това на практика превишава значително реалните стойности, които имаме в конкретния случай.

В действителност, там където имаме най-голяма концентрация на ветрогенератори във ВЕП „Добротич уинд“, а именно мислената линия от **WTG 3** до **WTG 24**, ние имаме шест ВТГ, които са на линията или в близост до нея и се явяват като препятствие, което птиците трябва да преодолеят. В този случай кумулативно отнетото въздушно пространство **ще бъде 4,12 %,** една съвсем приемлива величина, която показва че в обхвата на землищата на селата Добротич, Михалич, Калоян, Изворник, Искър, Есеница, община Вълчи дол и селата Средно село, Момчилово, община Ветрино, където ще се реализира ВЕП „Добротич Уинд” има достатъчно свободно въздушно пространство за прелетните птици.

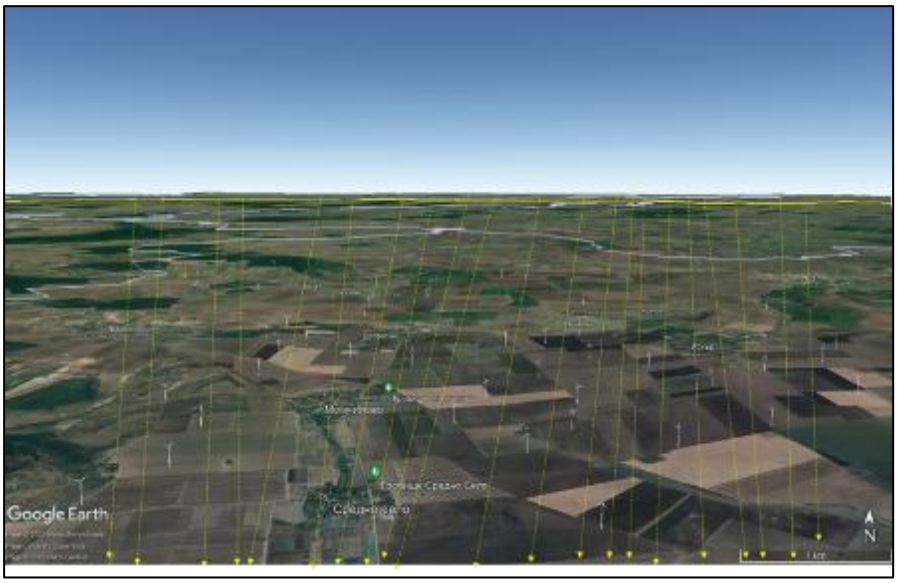

Фиг. 29 Визуализация на потенциалния кумулативен ефект върху въздушното пространство на ниво землище с летателни коридори предвидени при планирането на ВЕП „Добротич уинд“.

Кумулативният ефект обхваща местообитания в обработваеми земи – *ниви*, предимно 2, 3 и 4 категория, на които се отглеждат интензивно зърнени и технически култури, сходни с местообитанията, в които ще се изгражда ИП, суходолия и водни обекти местообитания на приоритетни за опазване видове.

Агроценозите са екосистеми, изцяло с антропогенен произход. Землищата на селата в обхвата на инвестиционното предложение за изграждане на ВЕП „Добротич уинд“, са изключително заети от този тип екосистеми. Те са бедни на видове територии с влошени условия за обитаване на диви видове. Този тип екосистеми са силно зависими, именно от инвестираните в тях усилия от хората.

Те служат за изхранване на хората, като при това водят до силно намаление на естествените екологични взаимодействия в района им. Поради това агроценозите на са стабилни, не се регулират естествено това често води до каламитет на патогени, гризачи и инвазивни видове насекоми поразяващи селскостопанската продукция. Борбата с тези видове в тях става чрез прилагане на химически и биологически методи, често водещи до пълно унищожение на всички видове обитаващи на тази територия.

Оценката на кумулативното въздействие от изграждане на ВЕП „Добротич уинд“ в този тип екосистеми, изцяло повлияни от селскостопанската дейност, в района на Добруджа - Лудогорие е изключително трудно поради изредените независещи от самото ИП процеси свързани с технологията на земеделското производство – основен фактор за промени в селскостопанските обработваеми земи.

Поради това единствения ефект, който може да бъде оценен е пространствения ефект на самите съоръжения като площ отнета от вече силно променените от човека агро екосистеми.

Към тези цифри трябва да се отчете и факта, че риска за птиците от изграждането на ВЕП не е еднакъв по цялата територия т.е. потенциалното въздействие е ограничено и касае основно ВТГ разположени в непосредствена близост до естествени местообитания *(https://www.bioconsult-sh.de/fileadmin/user_upload/Publikationen/2023/Mercker_et_al_2023_Pilot_Study_Testing_probabilistic_methods_Summary_EN.pdf).* Това изследване публикувано през 2023 г. след изследване на 7

милиона, точно определени чрез GPS на птици по отношение на ВТГ и местообитания определя приоритетно значението на запазени естествени местообитания като основни центрове на риска за птиците и съответно потенциалното въздействие на ВЕП.

В случая с ВЕП „Добротич уинд“, няма основания за очаквано значително кумулативно въздействие на ниво землища, поради липса на други ИП в същите землища, пространственото разположение на ВТГ, както и поради силно ограничените екологични условия на агроценозите където ИП се разполага. През тази територия повечето от половината мигриращи птици прелитат на безопасна височина с цел да достигнат местообитания с благоприятно природно състояние. Очаква се след строителството на ветрогенераторните кули, височината на полета на преобладаващата част от мигриращите птици да бъде завишена, при което кулите няма да са проблем пред тях за преодоляване.

2.1.3. Кумулативен ефект на ниво община, на чиято територия попада разглежданият ветропарк

В обхвата на община Вълчи дол попадат двадесет и едно селища – Радан войвода, Генерал Колево, Стефан Караджа, Червенци, Караманите, Изворник, Есеница, Калоян, Михалич, Кракра, Искър, Метличина, Брестак, Страхил, Звънец, Генерал Киселово, Оборище, Бояна, Войводино, Щипско, Вълчи дол, и 10 селища в община Ветрино-Белоградец, Момчилово, Ветрино, Невша, Габърница, Неофит Рилски, Доброплодно, Средно село, Млада гвардия, Ягнило.

Районът е изключително аграрен и агробиоценозите тук се доминират от силно повлияна от човешка дейност земеделска земя, която заема около 70 % от територията им.

При прегледа на инвестиционните намерения в зададения от РИОСВ-Варна, обхват и според предоставената ни информация, и направените справки в регистри, МОСВ и другите регионални инспекции, не са открити проекти, водещи до деградация и унищожаване на местообитания, в района на двете общини.

За оценка на кумулативните последствия от изграждането на ВЕП „Добротич уинд“ върху гнездящите, мигриращи и зимуващи видове птици обект на защита в прилежащите защитени зони според изискването на РИОСВ-Варна, след направената справка на предоставените от тях данни са установени, следният брой ВТГ, в обхвата на двете общини.

В обхвата на община Вълчи дол попадат двадесет и едно селища, 10 населени места в община Вълчи дол, като в обхвата на ИП са предвидени ВТГ в землищата на селата Добротич, Михалич, Калоян, Изворник, Искър и Есеница, община Вълчи дол и селата Средно село и Момчилово, община Ветрино.

Съгласно предоставената информация от РИОСВ-Варна до 2023 г., относно изградени обекти за добив на енергия от ВЕИ, в тази зона на оценка на кумулативния ефект попадат следните инвестиционни предложения за изграждане на ФЕЦ и ВТГ:

• *В землището на с. Бояна, общ. Вълчи дол е заявено инвестиционни предложения за* изгражда*не на общо 10 бр. ВТГ и 4 ФВЦ;*

• *В землището на с. Брестак, общ. Вълчи дол е заявено ИП за изграждане на 1 бр. ФВЦ;*

• *В землищата на селата Войводино и Щипско, общ. Вълчи дол е заявено инвестиционно предложение за изграждане на 23 бр. ВТГ;*

• В землището на гр. Вълчи дол, общ. Вълчи дол са заявени 3 инвестиционни предложения за изграждане на общо 19 бр. ВТГ;

• В землището на с. Искър, общ. Вълчи дол е заявено инвестиционно предложение за изграждане на 1 бр. ФВЦ;

• В землището на с. Радан войвода, общ. Вълчи дол е заявено инвестиционно предложение за изграждане на 1 бр. ФВЦ;

• В землището на с. Стефан Караджа, общ. Вълчи дол е заявено инвестиционно предложение за изграждане на 1 бр. ВТГ и 1 ФВЦ;

• В землището на с. Генерал Киселово, общ. Вълчи дол е заявено инвестиционно предложение за изграждане на 1 бр. ФВЦ;

• В землището на с. Щипско, общ. Вълчи дол е заявено инвестиционно предложение за изграждане на 2 бр. ВТГ.

Общата площ на двете общини е: за община Вълчи дол – 472500 дка, а за община Ветрино – 293100 дка или общо 765600 дка, от тази сума около 70 % е обработваема земя – 535920 дка. В землището на община Вълчи дол има процедирани общо 104 ветрогенератора, а в землището на община Ветрино – 53 ветрогенератора, общо за двете общини стават 157 ВТГ. Като прибавим и ВТГ на настоящия ВЕП „Добротич Уинд“ ще получим общо 215 процедирани ВТГ.

Съответно общата земеделска площ, която трайно няма да се ползва по предназначение ще бъде 537.5 dka, което прави 0,10 % от всички земеделски земи в обхвата на общините Вълчи дол и Ветрино. Очевидно е, кумулативен ефект по отношение на отнета земеделска земя е нищожен.

По отношение на отнетата площ вследствие на изграждане на фотоволтаични централи на територията на община Вълчи дол, е известно, че в землището на с. Генерал Киселово се планира ФВЦ на площ от 717.202 дка, а в землището на с. Стефан Караджа се планира ФВЦ на площ от 29.42 дка. В останалите землища на общината са заявени общо седем инвестиционни намерения за изграждане на ФВЦ. Ако допуснем, че средната площ на изграждане на една ФВЦ е около 20 дка, ще се получи една общо отнета площ от около 900 дка изградени ФВЦ в обхвата на община Вълчи дол, което е около **0.272 %** отнета земеделска земя.

По отношение на кумулативно отнетото въздушно пространство спрямо територията на двете общини – Вълчи дол и Ветрино, разглеждайки възможно най-натоварения вариант, който би се получил при най-близкостоящи ветрогенератори, ние можем да разгледаме една мислена линия от 28000 м дължина, като по-дълга страна на мисления правоъгълник, както се вижда на картата по-долу. На тази линия и в близост до нея могат да бъдат ситуирани максимум 53 ВТГ.

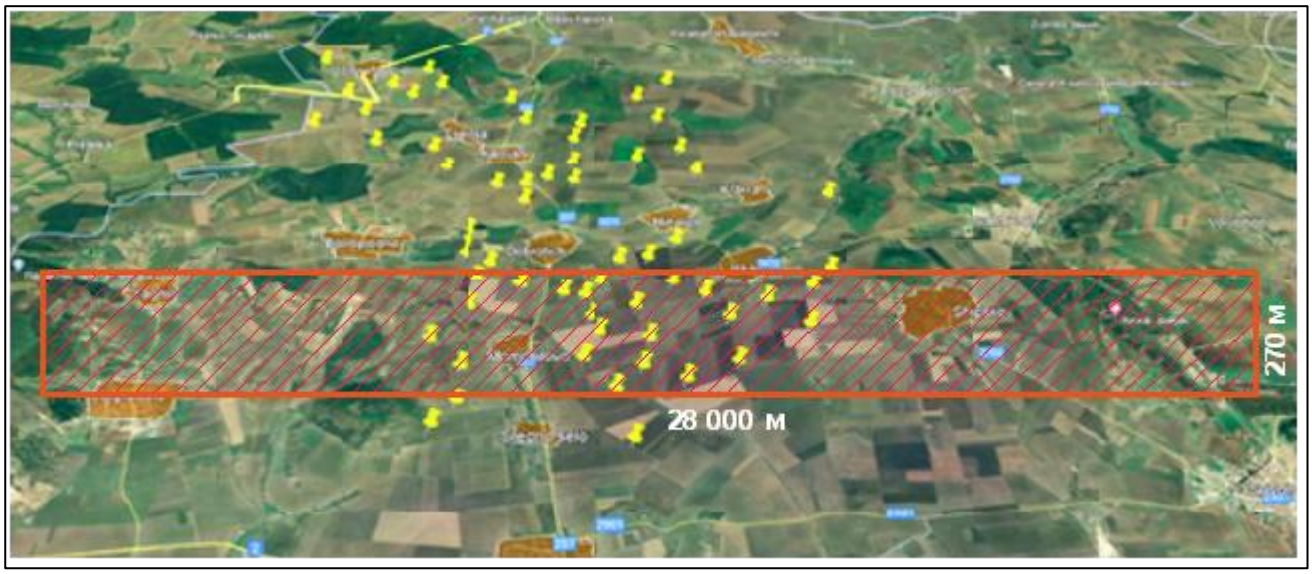

Фиг. 30 Карта на разположението на проектираните ветрогенератори на ВЕП „Добротич Уинд” с мислено начертана линия (около 28 000 м дължина), обхващаща на запад на изток ширината на общините Вълчи дол и Ветрино и правоъгълник с височина 270 м

Съпоставяйки кръговите площи на перките на тези 53 ВТГ (1274,120 дка) спрямо общата повърхнина на разглеждания правоъгълник (28 000 м х 270 м = 7560 дка), ще получим 16,85 % отнето кумулативно въздушно пространство. Този бр. ветрогенератори (53 бр.) се явява около една четвърт от всички заявени/ процедирани/ реализирани ВТГ в обхвата на общините Вълчи дол и Ветрино, но на практика вероятността това да се случи е минимална, тъй като голяма част от заявените ИП за ветрогенератори в двете общини са разпръснати по землищата. Във връзка с това ако разгледаме мислената линия, където имаме най-голяма концентрация на ветрогенератори във ВЕП Добротич Уинд, а именно от ВТГ3 до ВТГ24, ние имаме шест ВТГ, които са на линията или в близост до нея и се явяват като препятствие, което птиците трябва да преодолеят. На изток от тази линия е разположено землището на село Щипско, в което има заявени/процедирани ИП за 15 бр. ВТГ. На запад от същата линия е разположено землището на село Белоградец, в което няма процедирани ИП за ВТГ на този етап. Ако разгледаме най-утежнения вариант, на тази линия да бъдат наредени 6 ВТГ (от ВТГ3 до ВТГ24) плюс 15 ВТГ (от землището на с. Щипско), то отнетото кумулативно въздушно пространство ще бъде 6,7 %.

Тази цифра показва че в обхвата на землищата на общините Вълчи дол и Ветрино, където ще се реализира ВЕП „Добротич Уинд” има достатъчно свободно въздушно пространство за прелетните птици, при положение че всички заявени/процедирани инвестиции се изпълнят.

Кумулативният ефект обхваща местообитания в обработваеми земи – *ниви*, предимно 2, 3 и 4 категория, на които се отглеждат интензивно зърнени и технически култури, сходни с местообитанията, в които ще се изгражда ИП, суходолия и водни обекти местообитания на приоритетни за опазване видове.

В случая с ВЕП „Добротич уинд“ няма основания за очаквано значително кумулативно въздействие на ниво общини, поради липса на други ВЕП в близко съседство на землищата на общините Вълчи дол и Ветрино, пространственото разположение на ВТГ, както и поради силно ограничените екологични условия на агроценозите където ИП се разполага. През тази територия повечето от половината

мигриращи птици прелитат на безопасна височина с цел да достигнат местообитания с благоприятно природно състояние. Очаква се след строителството на ветрогенераторните кули, височината на полета на преобладаващата част от мигриращите птици да бъде завишена, при което кулите няма да са проблем пред тях за преодоляване.

Също така от практиката се потвърждава, че при тези изчисления в конкретния случай, реално няма как всички генератори – общо 215 на брой да бъдат реализирани и да са подредени в една права линия много близо един до друг. Това води до заключението, че реално отнето въздушно пространство на практика ще бъде в пъти по-малко от така изчисленото.

2.2. Кумулативен ефект, разглеждащ затворена територия между ЗЗ BG0002038 „Провадийско-Роякско плато” ЗЗ BG0002048 „Суха река”, ЗЗ BG0002039 „Хърсовска река” и ЗЗ BG0000104 „Провадийско-Роякско плато”

За изготвянето на кумулативния ефект ще се ползва информация от 2023 г. до момента на всички процедури за изграждане на ВЕИ, в обхвата на затворената територия, между четирите защитени зони.

Съгласно наличната информация за този период, в землищата на селата в общините Вълчи дол, Суворово, Никола Козлево, Каолиново, Нови пазар и Ветрино има заявени/процедирани инвестиционни предложения за общо 250 ВТГ, като по-голямата част попадат в териториалният обхват, на РИОСВ-Шумен, съгласно публичните регистри.

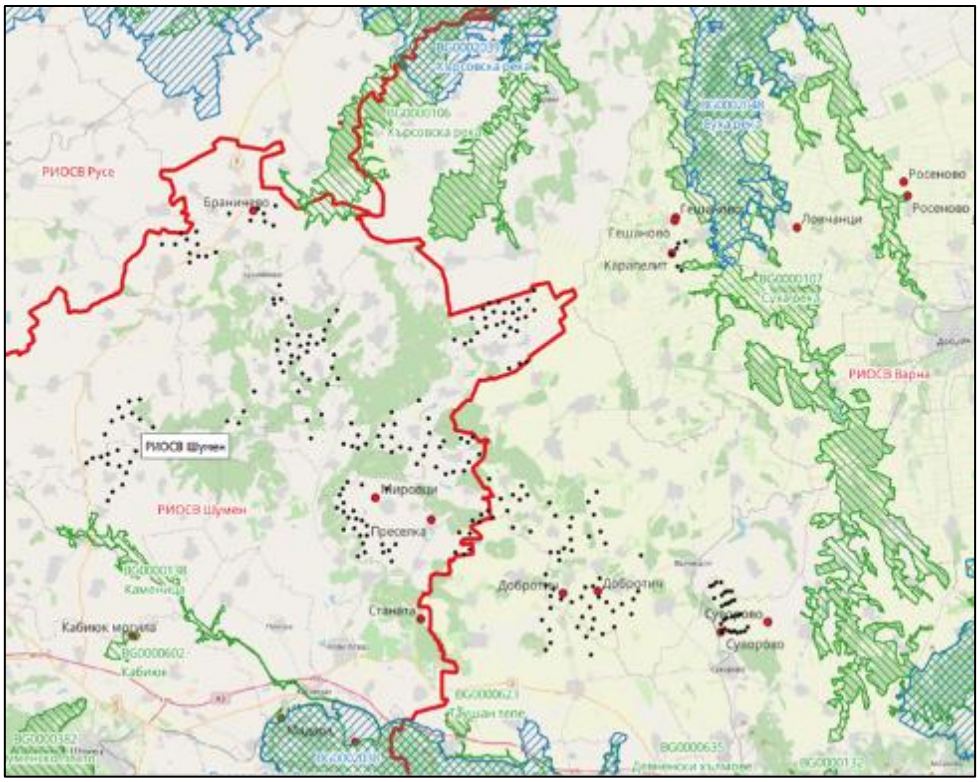

Фиг. 31 ВЕП (проектни и 1 действащ ВЕП „Суворово“) в района заключен между защитените зони ЗЗ BG0002048 „Суха река”, ЗЗ BG0002039 „Хърсовска река” и ЗЗ BG0000104 „Провадийско-Роякско плато”

Общата площ на землищата в община Вълчи дол възлиза на 472 520 дка, в община Суворово – 215 880 дка, в община Калиново 293 000 дка, в община Никола Козлево – 264 330 дка, в община Нови пазар, 317 000 дка и в община Ветрино – 292 330 дка.

Имотите, в които е предвидено да се реализират ветропарковете, попадат изцяло в обработваеми земеделски земи, които заемат приблизително 70 % от землищата, което е около 1 299 893 дка.

Реално застроената площ (площта, необходима за изграждане на кулите, кранови площадки, фундаменти и обслужващи пътища), при изграждането на всички ветрогенераторни кули (280 бр. общо заявени/процедирани ВТГ за землищата в обхвата на общините Вълчи дол, Суворово, Каолиново, Нови пазар, Никола Козлево и Ветрино, е около 600 дка за всички ветроенергийни кули, което е около 0.03 % отнета земеделска земя от общата площ на обработваемите земи в разглежданите общини.

От направените изчисления се вижда, че кумулативният ефект по отношение отнета земеделска площ е „*Незначителен*“ (значително под 1 %) по отношение на отнета земеделска площ, в затворената територия между, защитените зони.

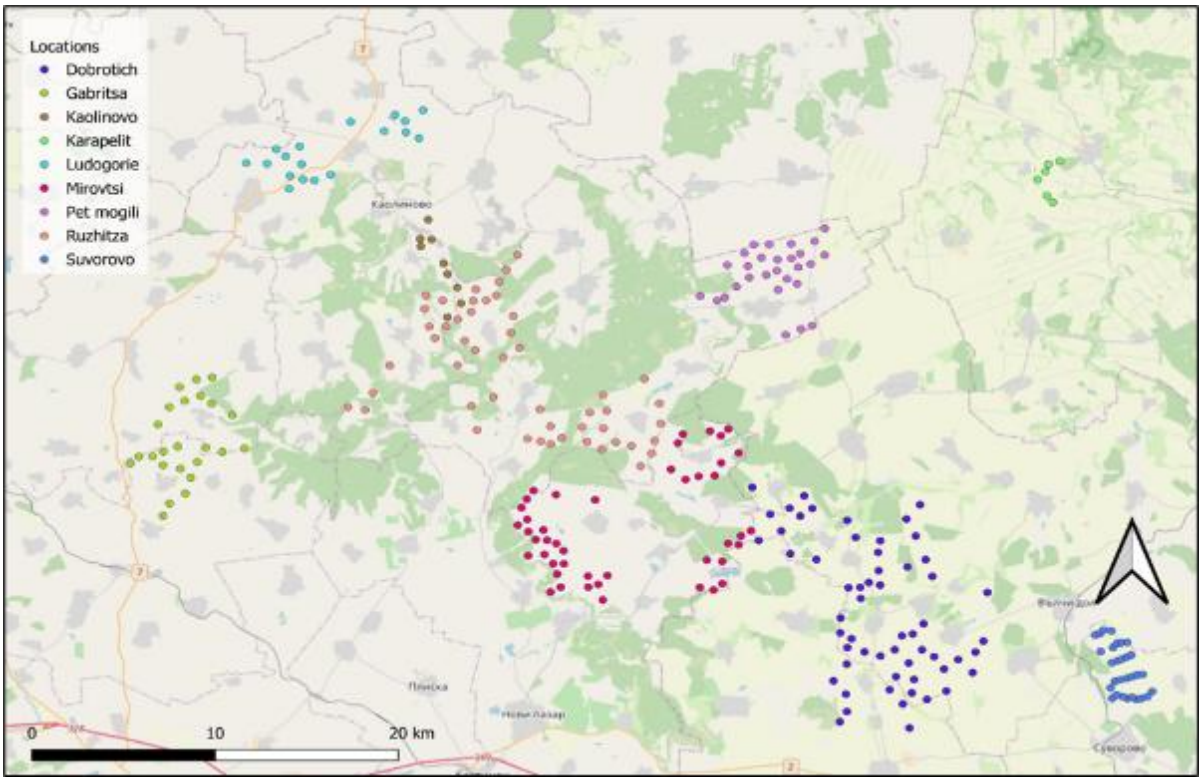

Карта 1. Разположение на заявени / процедирани/ реализирани ветрогенератори в обхвата на общините Вълчи дол, Суворово, Каолиново, Нови пазар, Никола Козлево и Ветрино, явяващи се територия затворена между ЗЗ с код BG0002048 „Суха река”, ЗЗ с код BG0002039 „Хърсовска река” и ЗЗ с код BG0000104 „Провадийско-Роякско плато”

Видно от **Карта 1.** на изток от ВЕП „Добротич уинд“ имаме изграден ВЕП „Суворово“, който отстои на около 6000 м, а на запад имаме нереализиран ВЕП „Мировци“ с Решение за прекратяване на процедурата Този факт **предотвратява кумулативни действия** от бариерен ефект, тъй като източния блок на ВЕП „Мировци“ е твърде близо до ВЕП „Добротич уинд“.

По отношение на кумулативно отнетото въздушно пространство спрямо територията на общините Вълчи дол, Суворово, Каолиново, Нови пазар, Никола Козлево и Ветрино,

разглеждайки възможно най-натоварения вариант, който би се получил при най-близкостоящи ветрогенератори, ние можем да разгледаме една мислена линия от 55 000 м дължина, а като височина на въображаемия правоъгълник, ще вземем отново величината от 270 м. Така ще получим една вертикална повърхнина, перпендикулярна на основната посока на миграция N-S. На тази линия и в близост до нея могат да бъдат ситуирани максимум 105 ВТГ.

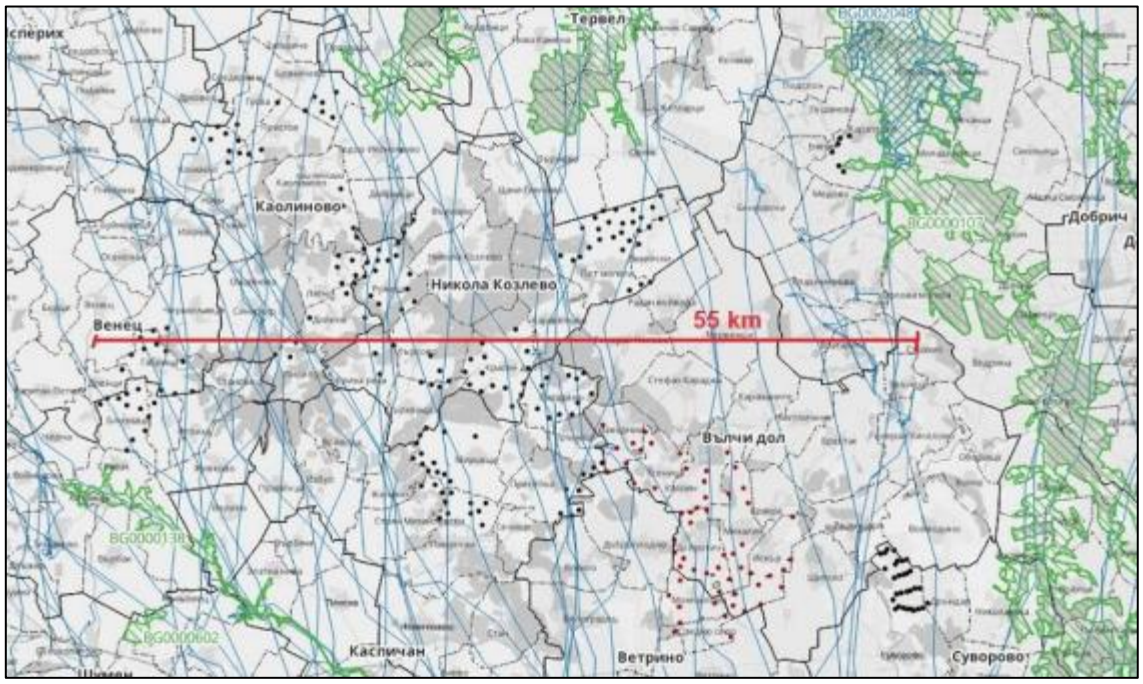

Карта 2. Приблизителна ширина на ветрогенераторните паркове в територия между ЗЗ BG0002048 „Суха река”, ЗЗ BG0002039 „Хърсовска река” и ЗЗ BG0002038 и BG0000104 „Провадийско-Роякско плато”

Съпоставяйки кръговите площи на перките на тези 105 ВТГ (2524,200 дка) спрямо общата повърхнина на разглеждания правоъгълник (55000 м х 270 м = 14850 дка), ще получим 17,00 % отнето кумулативно въздушно пространство. Тези 105 бр. ветрогенератори се явяват малко под половината от всички заявени/ процедирани/ реализирани ВТГ в обхвата на общините Вълчи дол, Суворово, Каолиново, Нови пазар, Никола Козлево и Ветрино, но на практика вероятността това да се случи е минимална, тъй като голяма част от заявените ИП за ветрогенератори в тези общини са разпръснати по землищата. Предвид казаното дотук ако разгледаме мислената хоризонтална линия, където имаме най-голяма концентрация на ветрогенератори (във ВЕП Габрица и ВЕП Ружица), ние имаме 18 ВТГ, които са на линията или в близост до нея и се явяват като препятствие, което птиците трябва да преодолеят.

Отнетото кумулативно въздушно пространство, в конкретния случай **ще бъде малка величина от 2,9 %.** Тази цифра показва че в обхвата на землищата на общините Вълчи дол и Ветрино, където ще се реализира ВЕП „Добротич Уинд” има достатъчно свободно въздушно пространство за прелетните птици, при положение че всички заявени/процедирани инвестиции се изпълнят.

2.2.1. Оценка на потенциалния бариерен ефект върху фронта на миграция.

На изток-югоизток на около 8-10 км от източния край на планирания ветропарк, по линията на населените места-Брестак-Вълчи дол-Суворово-Чернево съществува свободно пространство с ширина не по-малко от 5 км, подходящо за коридор за миграция в посока север – юг, с процедирани малък брой инвестиционни предложения за единични ветрогенератори (причината е сравнително близкото разположение на населени места и изискването за

разстояние от тях – 500 м по *Наредба № 14*) и без развитие по тяхната реализация от не по-малко от 5 години, с изключение на единствения действащ и въведен в експлоатация ВЕП „Суворово“.

На около 20 км на югоизток се намира ЗЗ BG0002048 „Суха река“, на 5.5 km от BG0002038 „Провадийско-Роякско плато”, и на 31 km северно от границата на ЗЗ BG0002039 „Хърсовска река“, намира по Директива 2009/147/ЕО за опазване на дивите птици. Суха река се явява основен миграционен коридор в разглежданата част от миграционния път „Виа Понтика“.

Западното Черноморско крайбрежие е класически пример за място с концентрации на мигриращи птици. Този регион от страната е известен като *Via Pontica.*

Кумулативен ефект по отношение на бариерен ефект от ветрогенераторите се получава при изграждане на ветроенергийни паркове в съседство с разглежданата площадка и е в пряка зависимост от броя, параметрите и начина на подреждането им. Основен фактор за потенциален бариерен ефект е гъстотата на ВТГ, които е пряко свързан и с принципа на предпазливостта, при изграждането на ВЕП. Планираните съвременни модели на ВТГ във ВЕП „Добротич уинд“ технологично изискват отстояния много над предходните модели. Тези отстояния са най-малко 500 метра като позволяват на птиците свободно придвижване. Това обстоятелство както и равнинният и открит характер на територията на цялото ИП ВЕП „Добротич уинд“, гарантират отсъствие на бариерен ефект и поради това не добавят потенциален риск от бариерен ефект към вече изградените ВЕП в съседство.

Също така ситуирането на отделните ВТГ във ВЕП Добротич уинд“ позволя наличие на два летателни коридора, показани по-долу на картата с местоположението на генераторите. И двата коридора са с приблизителна ориентация NE – SW Първият за удобство е наречен западен, а вторият е наречен източен. По този начин прелитащите мигриращи и местни птици през ветропарка имат достатъчно свободно пространство за преминаването му, без да попадат в опасната зона на въртящите се ротори (от 80 до 270 м височина) и до голяма степен предотвратяват евентуално наличие на бариерен ефект от разположението на отделните турбини.

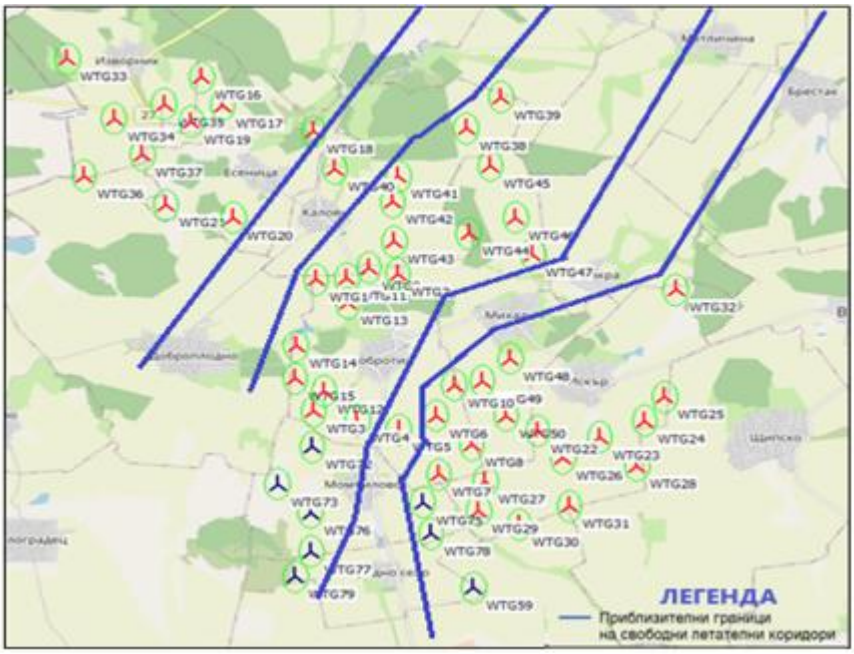

Карта 3. Летателни коридори в обхвата на ВЕП „Добротич уинд“

Бариерните ефекти са прекъсвания на връзките между различните части на обитаваната от птиците територия, като например места за хранене, нощувки или гнездене. Бариерните ефекти теоретично могат да възникнат без никакво пространствено изместване, тъй като птиците може да достигнат обичайните си центрове на активност, но трябва да положат по-големи усилия за това.

Въпреки това, бариерните ефекти е вероятно да бъдат значителни само за групирани или много големи проекти, причинявайки прекъсване на ежедневните полети, например за размножаващи се птици с високи енергийни нужди, които не могат да бъдат компенсирани.

Безспорно при анализ на бариерния ефект на даден ветропарк трябва да се спазва принципа на предпазливостта, но би могло да се ползват данни и от последващ орнитологичен мониторинг на места, които имат сходно разположение на ветрогенераторни паркове и подобна по интензивност миграция. Събраните данни от полеви наблюдения към даден момент (наличие на мъртви птици, загинали в следствие на колизии с въртящите се ветрогенераторни перки), дават най-точна представа какво е въздействието на работещи ветроенергийни съоръжения и тяхното пряко отражение върху орнитологичната фауна. Всички теоретични разсъждения и анализи остават в сферата на научните предположения.

За целите на тази точка ще бъдат разгледани някои примери от района на Приморска Добруджа, който е недалеч на изток от бъдещото инвестиционно предложение, има сходна по интензивност и продължителност миграция на птиците, но няма установен бариерен ефект на работещи ВЕП върху мигриращи и гнездящи птици.

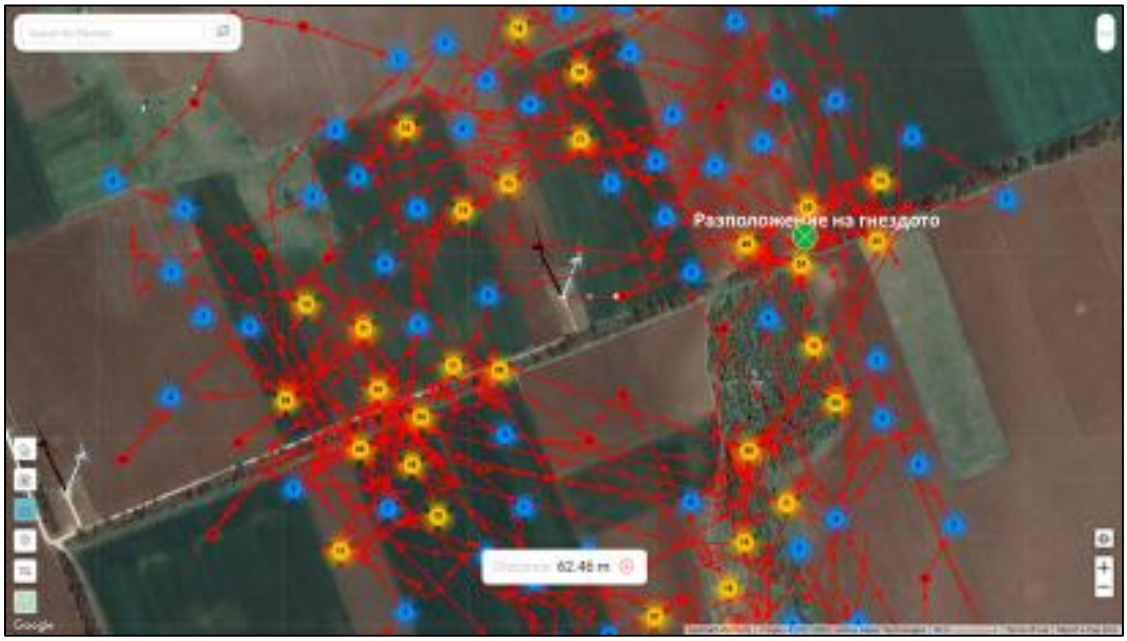

Фиг. 32 Установено поведение по отношение на ветрогенератори на гнездящи в района на Приморска Добруджа обикновени мишелови (B. buteo) чрез GPS проследяване

По отношение на мигриращите птици няма доказателства за значителни бариерни ефекти, а полетните движения на големи ята от видове, чувствителни към вятърна енергия, са докладвани многократно. Причина за това са височината на прелет на тези видове средно над 500 метра над терена, което е значително над ВТГ на ВЕП в равнините терени на Добруджа.

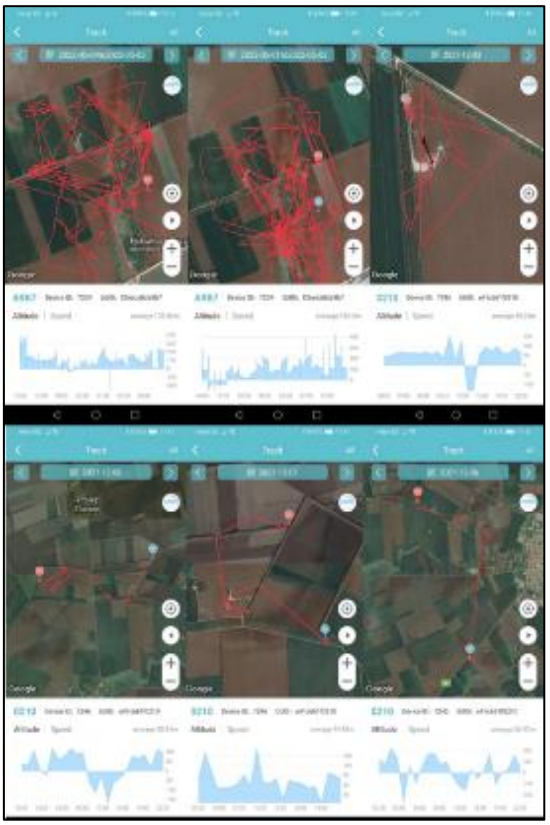

Фиг. 33 Установено чрез GPS проследяване поведение на мигриращи Обикновени мишелови (B. buteo) по отношение на изградени вече турбини в региона.

За птиците бариерният ефект се проявява, когато отклонението на птица от съоръжението води до увеличаване на използването на енергия за заобикаляне на зоната с ветрогенератори *(Masden et al. 2009, 2010*). Нивото на бариерните въздействия, може да варира в зависимост от моделите турбини, разположението на турбината, размера на вятърното съоръжение, сезона и способността на птиците да компенсират енергийните загуби (Fox et al. 2006) тоест няма установени стандарти. Анализи от *Masden et al.* (2009 г.) показа, че бариерният ефект на вятърните паркове е пренебрежим за мигриращите птици, до голяма степен поради факта, че разстоянието до районите на зимуване е многократно по-голямо от незначителните ежедневни обходни полети или увеличението на височината на полета с цел избягване на сблъсък в ветрогенераторите по миграционното трасе на птиците.

Изследванията показват (*Fox et al. 2006, Goodale u Divoll 2009, Drewitt u Langston 2006). Madsen et al.* (2010 г.) че потенциалните неблагоприятни ефекти върху енергийните бюджети на морски птици наистина са сравнително далеч по-големи от тези за мигриращите над сушата видове. Това се определя от многото повторения на ежедневни полети който морските птици ежедневно правят през райони с ветрогенератори в сравнение с еднократното прелитане на мигриращи птици през разположените на сушата ветроенергийни паркове.

Наскоро проведен анализ на данни от Макс Планк Институт публикувани в специален сайт за изследване на миграцията на животните по целия свят (https://www.movebank.org/) разкри нови закономерности от живота на мигриращите птици. Тези данни са анализирани и представени на 5-та Международна Научна Конференция посветена на Вятърната енергетика и опазването на животинския свят *Wind energy and Wildlife impacts 2019 (CWW 2019), 7-30 August 2019, Stirling Scotland (https://cww2019.org/*). По долу са представени част от резултатите от този анализ.

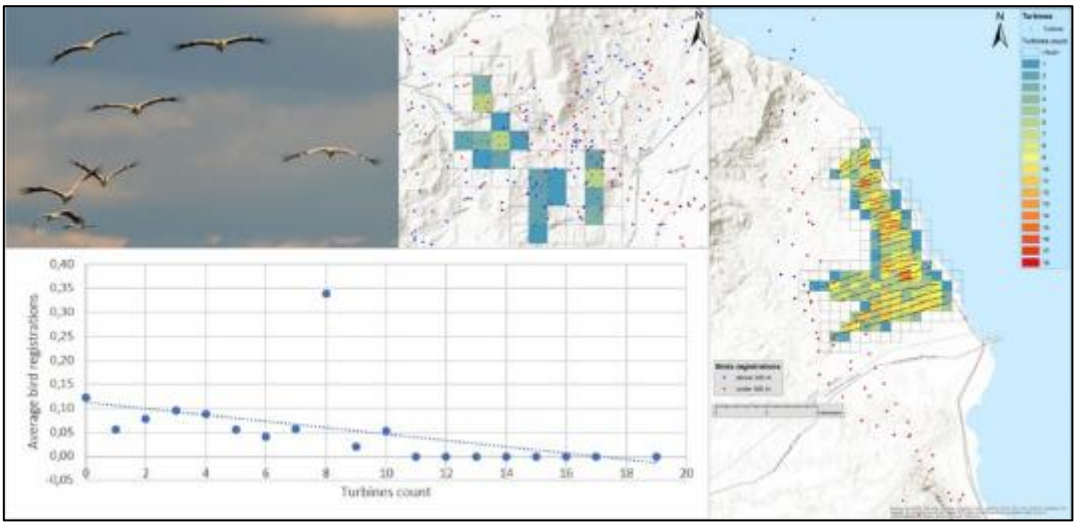

Фиг. 34 Пример за ветроенергийни паркове с различна гъстота на работещите ветрогенератори (от синьо до червено) и преминаващите през тези територии ежегодно Бели щъркели. В долния десен ъгъл е представена тенденцията на броя птици прелитащи през територия със съответния брой ветрогенератори на квадратен километър.

Установено е, че при плътност от 6 и повече турбини на квадратен километър се наблюдава заобикаляне на територията – бариерен ефект.

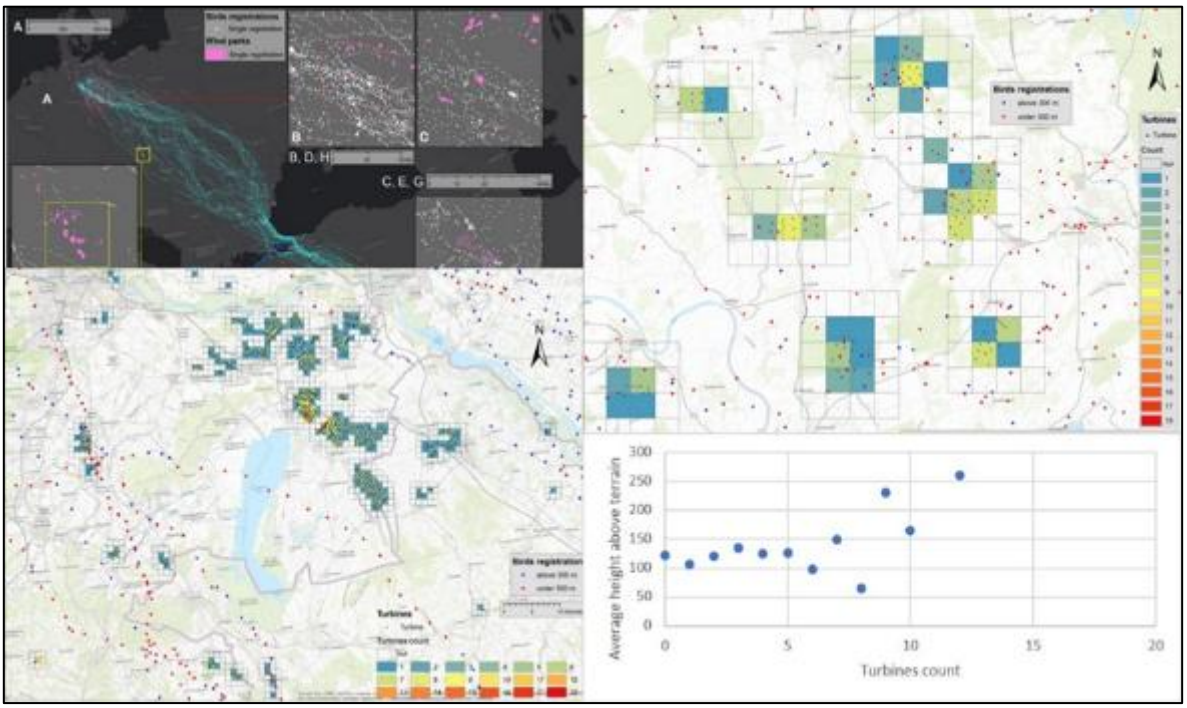

Фиг. 35 Тенденция в промяната на височината на полета на Белите щъркели прелитащи през територии с различна плътност на ветрогенератори. В левия горен ъгъл са представени траковете на проследените Бели щъркели в продължение на Източно Европейския миграционен път част от който е и територията на България.

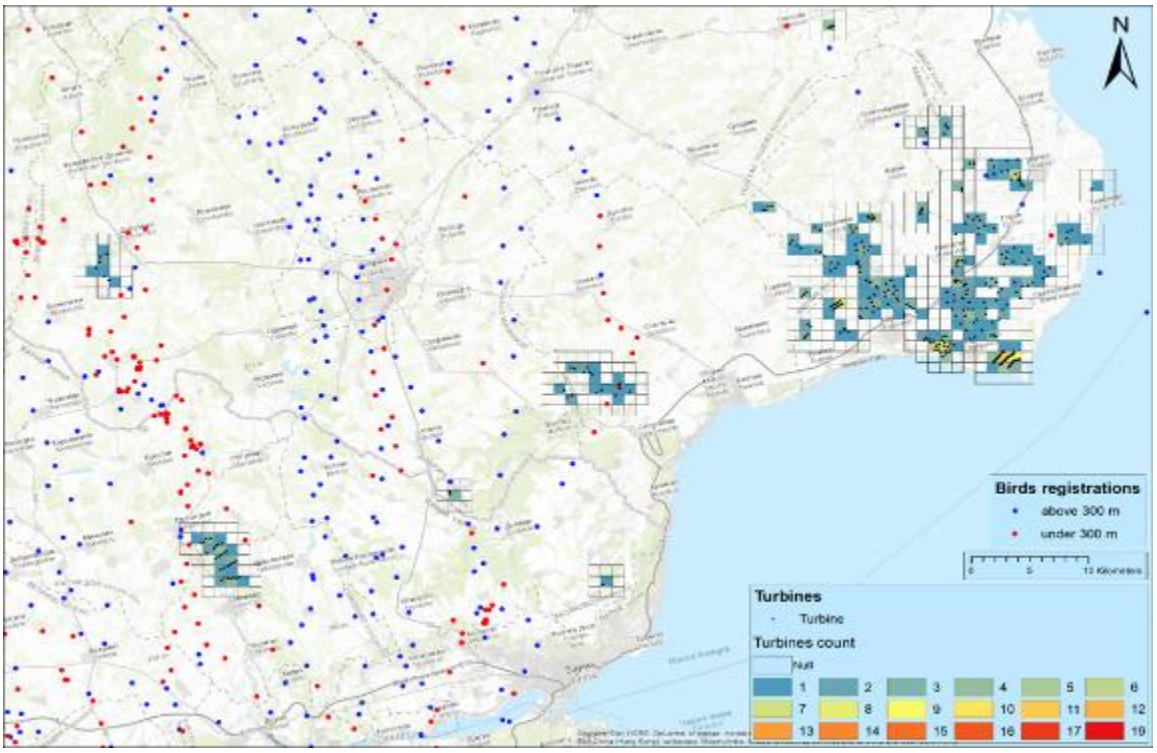

Фиг. 36 Поведение на прелитащите бели щъркели през ВЕП регистрирани чрез GPS проследяване (Макс Планк Институт, Германия) в зависимост от плътността на ВТГ в СИ България

Това откритие публикувано наскоро в научно издание (*Soaring birds and wind turbines*) позволява да се определи как точно ще повлияе изграждането на ВЕП в конкретната ситуация. Поради отсъствието на други ветрогенератори и планираните отстояния между турбините на ВЕП „Добротич уинд“ не може да възникне бариерен ефект върху мигриращите реещи се птици.

Плътността на турбините във ВЕП „Добротич уинд“, няма да достигне праговата величина от 6 турбини на квадратен километър което е условие **за бариерен ефект.**

Следователно с настоящото **ИП,** няма да повлияе негативно върху посоката и височината на прелитащите мигриращи птици. Това предполага, че в периодите на прелет през есента и пролетта ще възниква **риск от сблъсък.**

Това е видно от следващата фигура, в която са посочени планираните ВТГ в района и въведените в експлоатация, по квадрати 1 на 1 км, от която е видно, че е налице иска плътност, при съоръженията и нашата теза е че не може да се наблюдава бариерен ефект или изместване на миграционните пътища на птиците.

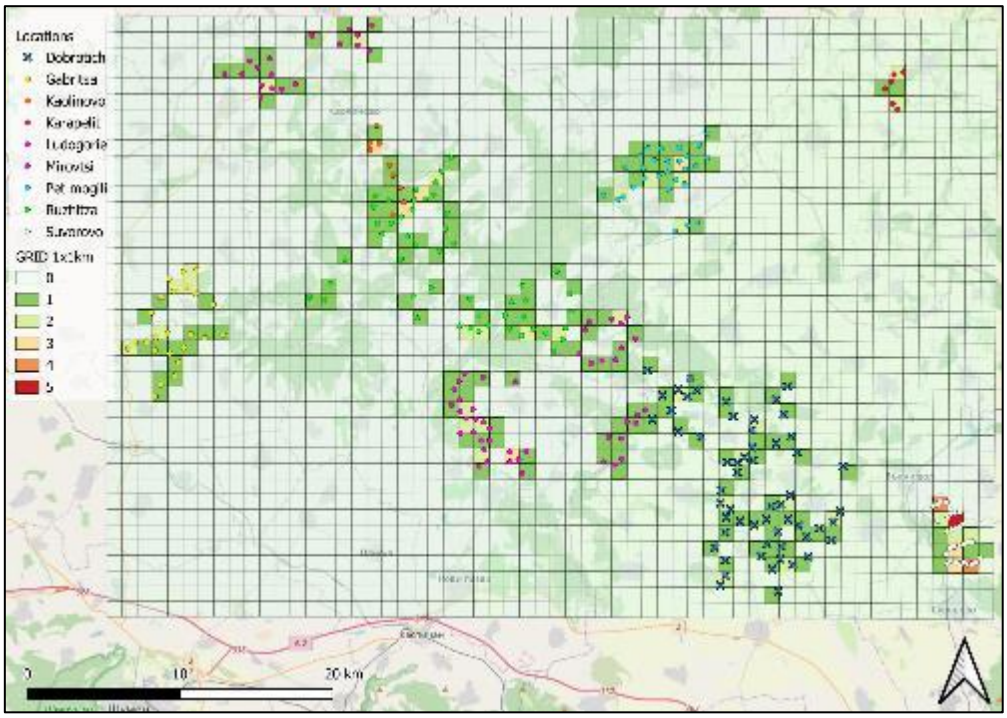

Фиг. 37 Планираните ВТГ в района на ИП, и въведените в експлоатация, по квадрати 1 на 1 км

Във връзка с направения ГИС анализ (интерполация) посочен на следващата фигура е видно, че ВЕП Суворово, за който самостоятелно не се установява бариерен ефект е с най-голяма гъстота на ВТГ на единица площ (км2) - повече от 4, докато при останалите ВЕП конфигурации плътността е наполовина по-малка, което е обусловено от по-големия размер на ВТГ и техническите изисквания за по-големи отстояния между тях при проектирането.

Използваната от птиците територия (в направление, преграждащо основното миграционно направление север-юг-изток-запад) по време на миграция в района на Добричка и Варненска области, включваща идентични хабитати, е част от миграционният път *Via Pontica* с ширина около 110 km.

При тази ширина на фронта на миграция, **до 270 m** обща височина на един ветрогенератор (кула + ротор), съгласно настоящото ИП, се получава общо пространство от **2 269 ha.**

На следващата фигура, е показана илюстративна схема за изчисляването на бариерния ефект от изграждането на ВТГ.

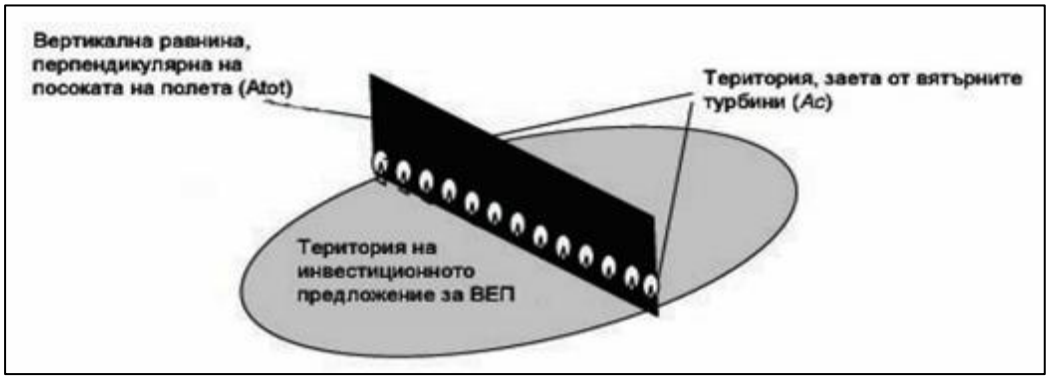

Фиг. 38 Схематична илюстрация на параметрите, използвани за изчисление на бариерния ефект на Ветроенергийните турбини.

Според данните доклада „*Проучване на есенната миграция на птиците на територията на Северна България 5 август – 31 октомври 2011*“ (*Ирина Матеева, Виктор Василев, Абел Гимси и под редакцията на Петър Янков, 2012 г.*) в рамките на проект за изготвяне на карта с риска за птиците при планирането на ВЕП, е дадена *Интензивност и динамика на прелета на птиците в периода на изследването динамика на прелета в цяла Северна България*, включително в района на ВЕП „Добротич уинд“, която следва досега известната за отделните видове последователност за района на Атанасовско езеро в Южна България (*Michev et al, 2010*). През август в Северна България най-многочислени мигранти са: белият щъркел, розовият пеликан, осоядът, обикновеният пчелояд, бреговата лястовица.

Повечето от останалите видове най-масово прелитат през септември, като голям брой грабливи птици имат най-интензивен прелет между 19 и 25 септември. През октомври най-масово прелитат обикновеният мишелов, малкият ястреб (*Accipiter brevipes*), полският блатар (*Circus cyaneus*) и малкият сокол (*Falco columbarius*). От малочислените видове грабливи птици ловният сокол и царският орел са наблюдавани основно през август, а големият креслив орел и белоглавият лешояд (*Gyps fulvus*) – през октомври. Сивият жерав (*Grus grus*) е наблюдаван също да прелита само през октомври.

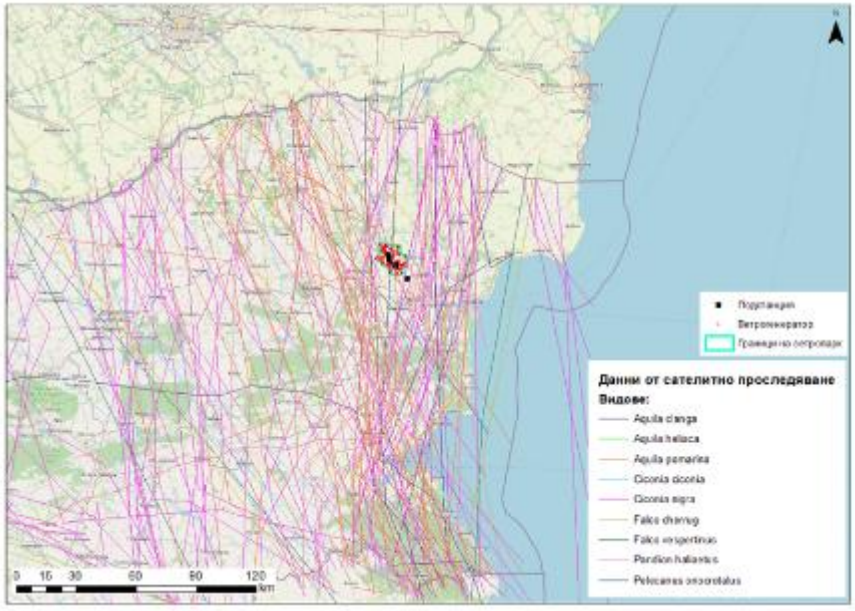

Фиг. 39 Линии на полет по данни от сателитно проследяване спрямо местоположението на пВЕП „Добротич уинд“ (Източник: „Пространствени данни за чувствителните зони за птици по отношение на възможностите за строителство на ветрогенератори“, МОСВ)

Наблюдателните точки за мониторинга на птиците в района на ВЕП „Добротич уинд“ са избрани така, че да се осигури възможно най-голямо визуално покритие на проектната площ във всички посоки, както и представителна за проучването територия с пряка видимост към местоположенията на проектните ветрогенератори.

За избора на местоположение на НП (наблюдателните пунктове) е използван ГИС софтуер (QGIS 3.14), с помощта на който е моделирано визуалното покритие от различни точки в обхвата на ИП в радиус от 5 км. Използван е височинен модел на релефа с размер на пиксела 12.5 м, към който допълнително са добавени горските площи, като структури възпрепятстващи видимостта.

Височините на дървостоите са взети от ЛУП/ГСП на съответните ДГС/ДЛС. За моделиране на визуалното покритие е използвана приставката Viewshed. При работа с тази

приставка се генерира растерно изображение, представляващо карта на видимостта в растерен формат, която класифицира терена около точката за наблюдение на видим и невидим (вярно/невярно или 1/0 бинарно). За целите на проучването е използвана допълнителната функция“ „*depth below horizon*“, чрез която се създава по-сложен индекс на видимостта и се диференцират по-добре териториите, които са с намалена видимост и невидими за наблюдателя от анализирания наблюдателен пункт (точка). След избора на наблюдателен пункт със сравнително добра видимост във всички посоки в резултат на ГИС моделирането, същият бе проверен и на място, като теренната проверка потвърди до голяма степен модела.

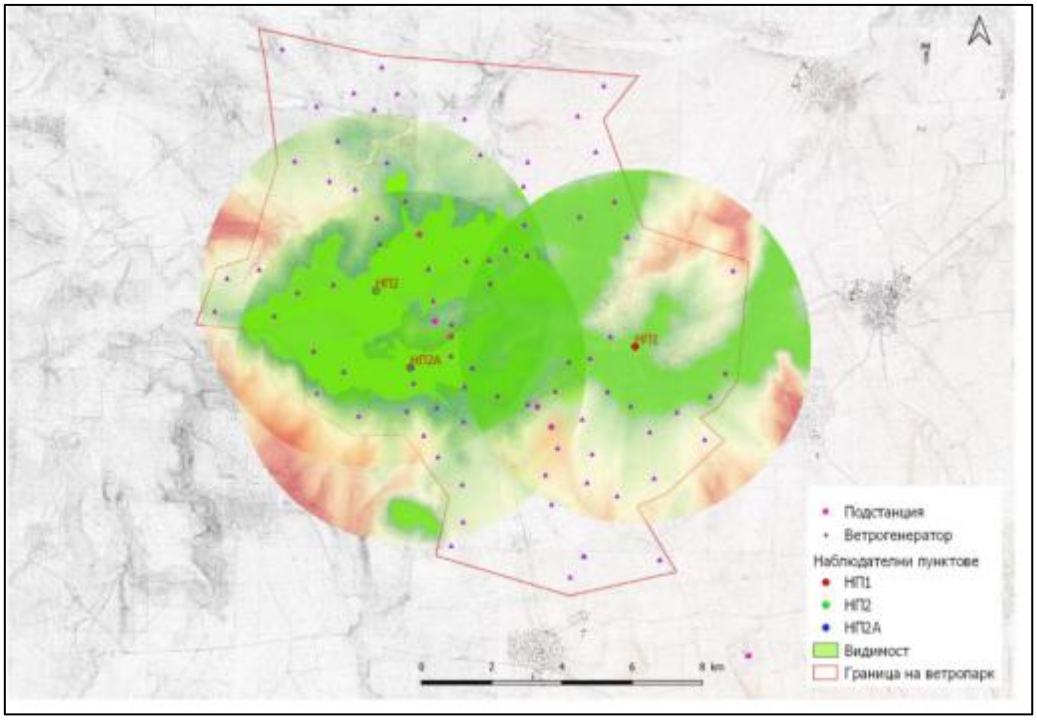

Фиг. 40 Топографска карта М1:50000 с местоположение на НП спрямо пВЕП „Добротич уинд“ и верифициран на терен модел на визуалното покритие в радиус 5 km

Съгласно проведените на терена на ИП наблюдения, ефектът от планирания ВЕП върху мигриращите птици е временен и концентриран в отделни дни с пикови стойности. Това позволява да се прилагат смекчаващите мерки, препоръчани от колектива, изготвил доклада за ДОСВ.

Много важен елемент в характеристиката на бариерния ефект е дали сега съществуващите инвестиционни проекти, на ВЕП на територията на страната създават предпоставки за намаляване на ефективността на заетите от ветрогенератори територии по отношение на мигриращите видове птици, като създават съответно бариерен ефект. За пример на вече съществуващ ВЕП с работещи ВТГ повече от 10 години в съседство (ВЕП Суворово/ с възложител „Еолика България“) бариерен ефект според проведен импактен мониторинг представен като резултати към РИОСВ-Варна, не е установен.

Не е установен бариерен ефект и в наземно разположените ВЕП в Приморска Добруджа където повече от 200 ВТГ работят над 10 години. За справка към категоричните заключение за липсата на бариерен ефект, от наземно разположени в равнинни открити пространства на Добруджа ВЕП има публикувани над 16 сезонни доклада по равен брой за пролетната и есенната миграция на птиците на сайта на Интегрираната Система За Защита на

Птиците в ЗЗ с код BG0002051 „Калиакра“ където от 2018 г. се провежда систематизиран мониторинг на 114 работещи ВТГ (https://kaliakrabirdmonitoring.eu/).

За **бариерен ефект** се определя значимо за популацията на вида заобикаляне на района със значими за протичане на миграционния процес промени във видовия състав, числеността, посоката и височината на мигриращите птици. Важно за тази оценка е ясното разграничаване на адаптивното поведение към елементи на средата, характерно за птиците като най-мобилна група животни, и този ефект като екологична преграда, ограничаваща нормалния живот на видовете птици.

Установените сезонни вариации в броя видове, както и в общата численост на мигриращите птици, не показва тенденции за възникнал бариерен ефект след изграждането на оперирашите в ЗЗ BG0002051 „Калиакра“ вятърни турбини (по данни от 7 годишен мониторинг върху есенната миграция в ЗЗ BG0002051 „Калиакра“ (предоставени от ВЕП „Свети Никола“) Резултатите са представени на международна конференция по оценка на въздействията от *Вятърни паркове върху флората и фауната (https://www.cww2015.tu-berlin.de/)* и са част от обосновката за мерки и режими в интегрирания плана за управление на три от защитените зони в района на Калиакра.

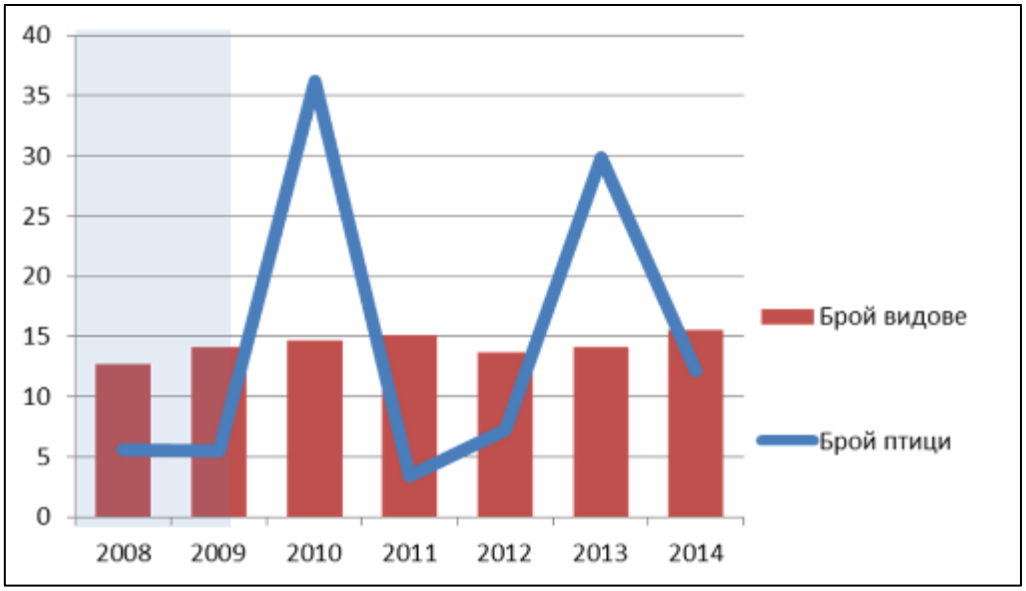

Фиг. 41 Динамика на броя видове и броя птици в ЗЗ BG0002051 „Калиакра“, преди изграждане на ветрогенератори (2008/2009) и след тяхното въвеждане в действие (2010 – 2014 г.).

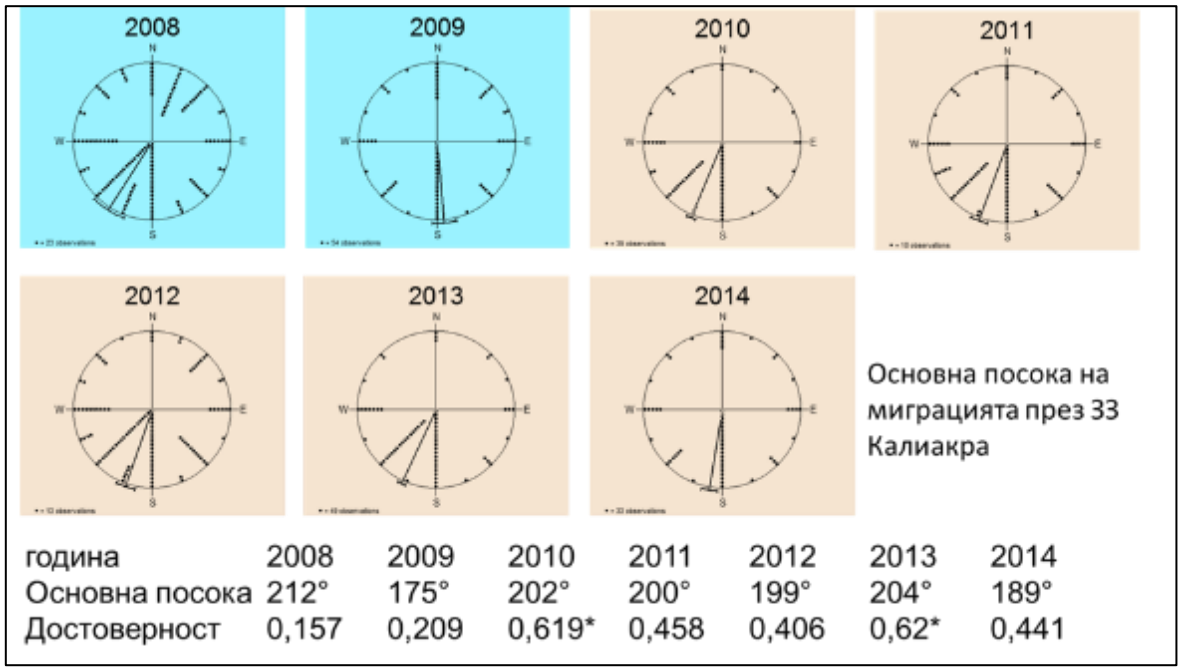

Фиг. 42 Основна посока на мигриращите птици през ЗЗ BG0002051 „Калиакра“ преди изграждане на ветрогенераторите 2008/2009 и след това (2010 – 2014г.).

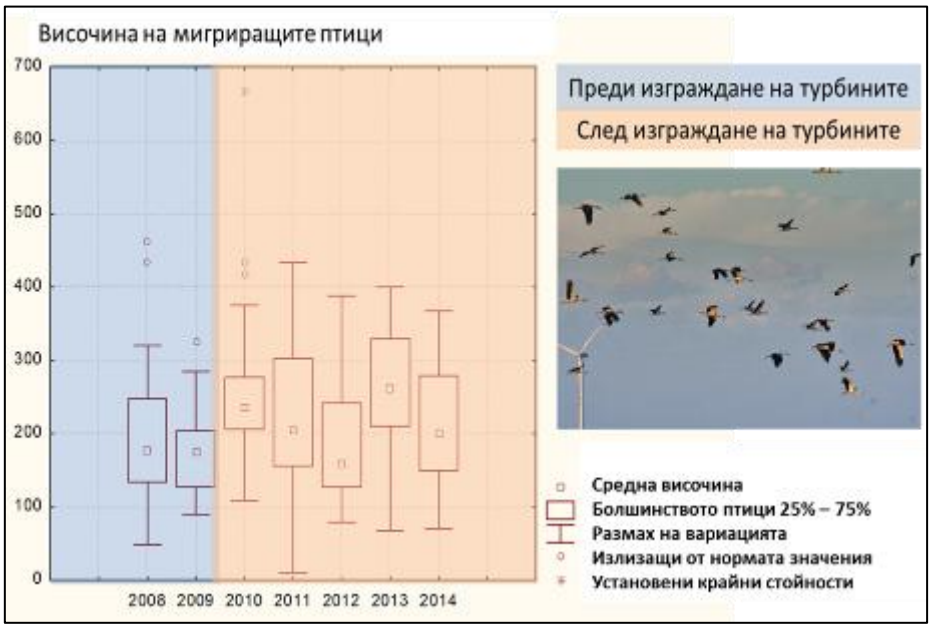

Фиг. 43 Височина на прелета на птиците, установени в ЗЗ BG0002051 „Каликра“ през периода преди изграждане на ветрогенератори 2008/2009 и след това 2010 г. – 2014 г. на снимките над 25 000 бели щъркели прелитат през ВЕП „Свети Никола“ през периода 30.08 - 01.09.2010 г. след спиране на генераторите без видим бариерен ефект.

Вариациите в средната височина на мигриращите птици по години показва, че в пет години: две преди изграждането на турбини и три след въвеждане в експлоатация на ВЕП „Свети Никола“, височината на миграция е била около 200 метра.

В две от петте години на мониторинг на действащия парк средната височина е била между 250 и 300 метра. При тези вариации на височината (определящи са били вероятно доминиращият видов състав и метеорологичната обстановка) не са установени тенденции за

увеличаване на височината на миграция на наблюдаваните птици преди изграждане на парка и през експлоатационния период. Важен фактор на интерпретацията на тези резултати е субективната преценка при определяне на височината на птиците, без удобни наземни маркери преди изграждането на турбини и удобното им използване за точно калибриране след тяхното изграждане.

Не са установени промени във видовия състав на птиците, количествата птици, прелитащи през зоната, тяхната височина и посока на миграция преди изграждането на вятърни турбини (2008/2009) и след тяхното пускане в действие (2010-2014 г.) в територията на ЗЗ BG0002051 „Каликара“. Установените вариации на посоката и височината на мигриращите птици, както и техния видов състав и численост в ЗЗ „Калиакра“ по време на есенната миграция, демонстрирани на горните графики, не показват наличието на бариерен ефект върху нито един от установените тук целеви видове птици, мигриращи през тази зона след изграждането на вятърни турбини в територията на зоната.

В заключение може да се посочи, че след 5 години мониторинг на действащ в пределите на „Виа Понтика“ ВЕП не е установен **бариерен ефект** върху видовете птици, прелитащи по този миграционен път (*Zehtindjiev & Whitefield 2012, 2013, 2014*).

Във връзка с формирането на кумулативен ефект, върху засегнато пространството между защитените зони BG0002038 „Провадийско-Роякско плато” ЗЗ BG0002048 „Суха река”, ЗЗ BG0002039 „Хърсовска река”, обявени по Директива 2009/147/ЕО част и от националната мрежа Натура 2000, е съответно под 1% от площта на този участък, използван при сезонните миграции на всички видове птици, установени от предпроектното проучване при реализация на всички заявени ИП за ВЕП в това оградено от защитените зони пространство.

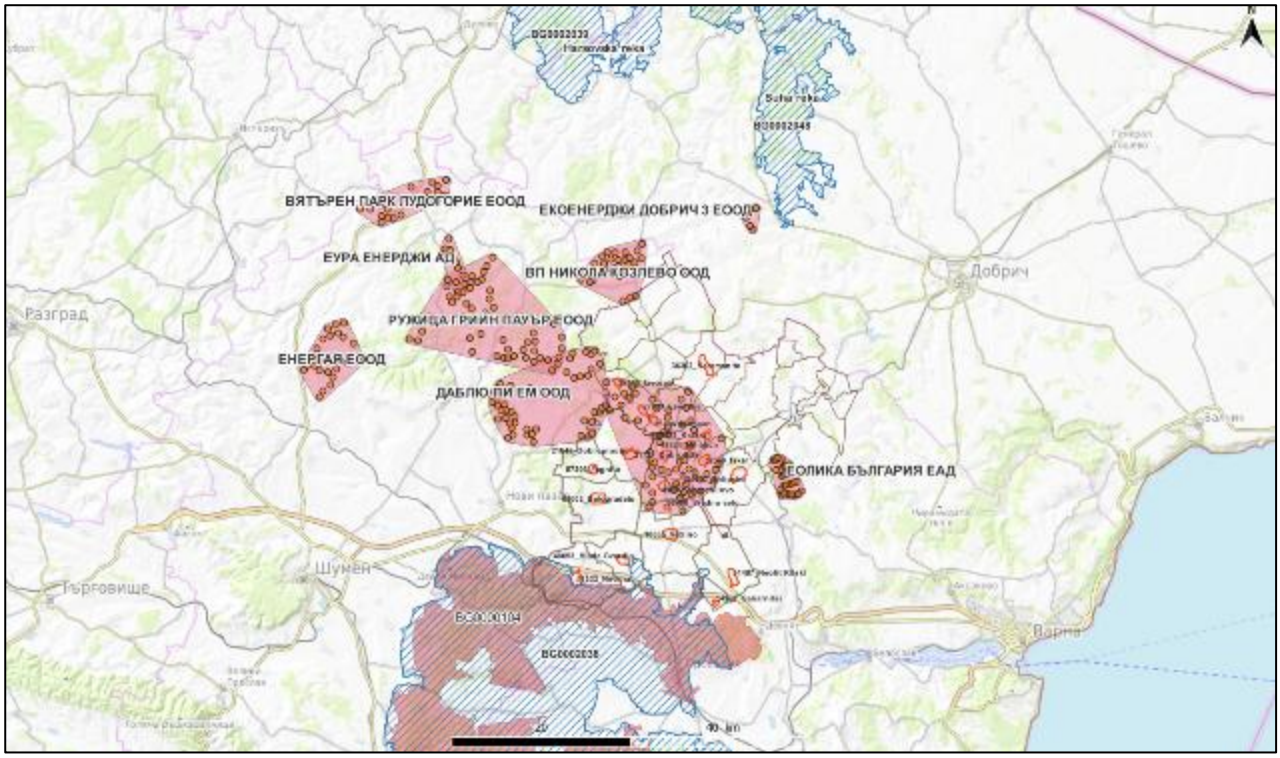

Фиг. 44 Разположение на заетото от заявени и процедирани и действащи ветрогенератори (само ВЕП „Суворово“ – „Еолика България“ ЕАД, в пространството между прилежащите защитени зони от националната мрежа Натура 2000.

На запад от ИП няма действащи ВЕП в пределите на описания от БДЗП миграционен път Виа Понтика (виж фигурата по-горе в текста). От източния край на планирания ветропарк по ширината на миграционния път Виа Понтика има един действащ ВЕП край град Суворово със същите мащаби като настоящето ИП ВЕП „Суворово” се състои от 30 генератора с идентични габарити с предложените в това ИП 58 ветрогенератора. ВЕП „Суворово” е посочен от БДЗП като пример на ВЕП, без отрицателни въздействия върху птиците *(http://www.temanews.com/index.php?p=tema&iid=785&aid=17723).*

Във връзка с формирането на кумулативен ефект, върху засегнато пространството между защитените зони BG0002038 „Провадийско-Роякско плато” ЗЗ BG0002048 „Суха река”, ЗЗ BG0002039 „Хърсовска река”, обявени по Директива 2009/147/ЕО част и от националната мрежа Натура 2000, е съответно под 1% от площта на този участък, използван при сезонните миграции на всички видове птици, установени от предпроектното проучване при реализация на всички заявени ИП за ВЕП в това оградено от защитените зони пространство.

Оценяваните защитени зони с код BG0002038 „Провадийско – Роякско плато”, ЗЗ BG0002048 „Суха река”, ЗЗ BG0002039 „Хърсовска река” и ЗЗ BG0000104 „Провадийско-Роякско плато”, не са засегнати от планирани или изградени ВЕП по смисъла на забраните в заповедите за обявяване на тези защитени зони и ще запазят функционалното си значение, описано в целите на обявяване на тези защитени зони от националната мрежа Натура 2000.

- **Заключение по наличните данни за потенциален бариерен ефект върху мигриращите птици;**

Получените резултати от цитираните по-горе мониторингови доклади от изследвания на съществуващите в момента и опериращи ВЕП в района на Калиакра (92 ветрогенератора), както и за работещия ВЕП „Суворово”, състоящ се от 30 ветрогенератора, позволяват категорично да се направи изводът, че изграждането на 58 ветрогенератора от заявения ВЕП „Добротич уинд” няма да създаде **бариерен ефект** върху мигриращите видове птици.

Отчитайки пространственото разположение, височината на съоръженията, както и известните до момента видов състав на птиците и тяхното поведение по отношение на действащите в тази част на страната ВЕП, **бариерен ефект** не се очаква и при изграждането на всички заявени в община Вълчи дол 104 ветрогенератора.

Поради това, че проектът предвижда изграждането на 58 бр. вятърни генератори, горната мъртва точка на витлото е приблизително 215 м., както и че изградените в района на проекта вятърни генератори са с по-малка плътност от 6 бр. вятърни генератори на квадратен километър, то категорично може да се посочи, че с реализацията на ВЕП „Добротич уинд“ съвместно със съществуващите и планираните в района на същия турбини няма да се достигне праговата величина от 6 турбини на квадратен километър, което е условие за бариерен ефект.

Бъдещ риск, от възникване на бариерен ефект, от бъдещото ИП може да бъде намален чрез въвеждане на *Система за контрол и изключване на турбините в тези периоди*. Такава система е задължителна в такива райони и според *Заповед РД-94 от 15.02.2018 г.* на министъра на околната среда и водите.

Следователно поради липсата на бариерен ефект ИП, няма да повлияе негативно върху посоката и височината на прелитащите мигриращи птици.

2.2.2. Кумулативен ефект в обхвата на миграционния път Via Pontica

Географският район, определен като миграционен път Via Pontica се използва по-често от реещи се мигриращи птици на широк фронт (над 500 км) като следва посоката към Босфора където се стеснява повече от 10 пъти (по-малко от 50 км) и е сравнително добре проучен.

Според наличните данни в специално създаден сайт *Movebank.org* на *„Макс Планк Институт по Орнитология – Германия“,* ширината на фронта на миграция през България варира в зависимост от близостта на Босфора – единствената сухопътна връзка за прелет на реещите се птици от Европа към Африка.

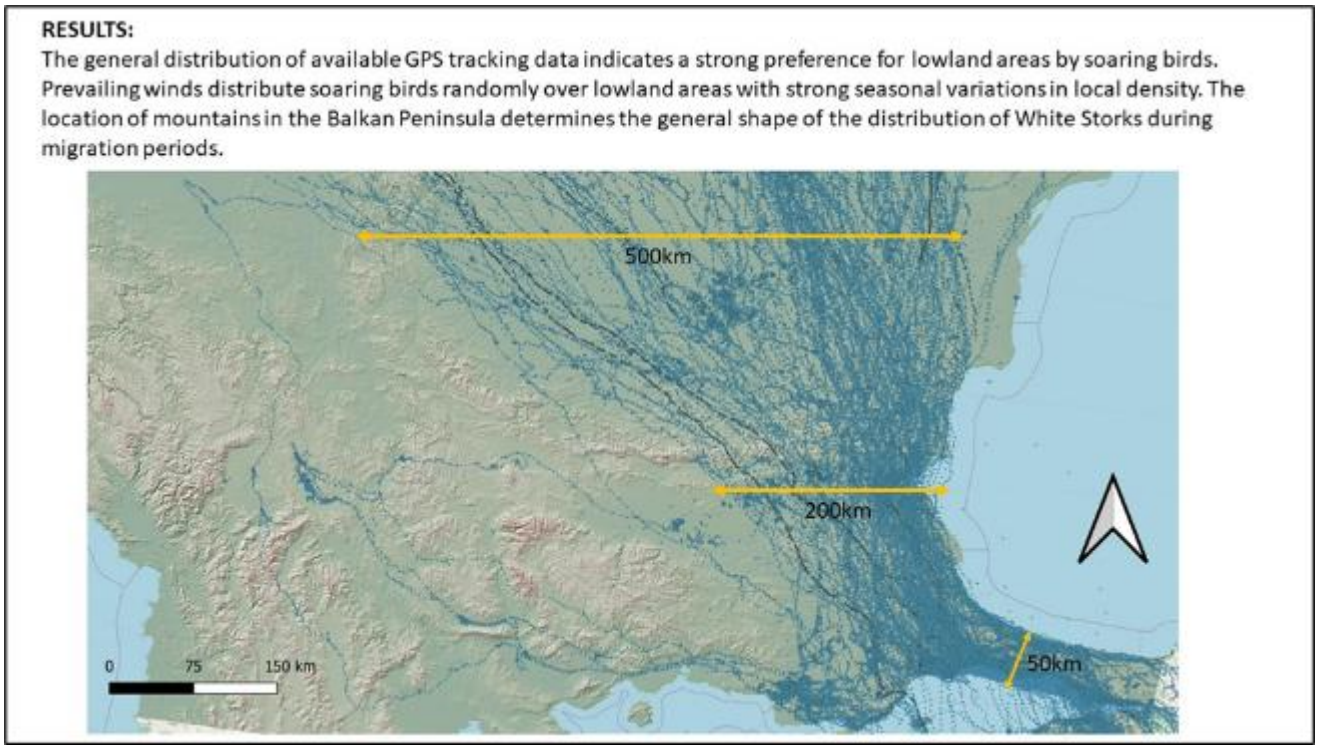

Фиг. 45 Определяне на ширината на фронта на миграция по данни от сателитно следене на Бели щъркели (Международна научна конференция CWW 23 : GIS model of spatial and temporal distribution of white stork migration over the Balkan Peninsula - applicable tool for wind farm development. Nikolay Yordanov, Pavel Zehtindjiev Institute of Biodiversity and Ecosystem Research - Bulgarian Academy of Sciences

Вятърните паркове могат да повлияят на птиците или директно чрез сблъсък с движещите се части на ВТГ, със свързаните съпътстващи структури (напр. електропроводи), или непряко, чрез изместване от ключови за тях места, възпрепятстване достъпа или изключване на ресурси (места за хранене, почивка и др.), модификация на местообитанията и увеличени енергийни разходи, като са пречка за редовните им траектории на полет (*Santos, C.D., Ramesh, H., Ferraz, R. et al. (2022*).

Сухоземните реещи се птици (повечето хищни птици *Accipitriformes, Falconiformes и някои водолюбиви – Ciconiidae, Gruidae, Pelecanidae*) са особено податливи на смъртност от сблъсък с ветрогенераторите, тъй като те често летят на височината на зоната на движение на роторите, някои от тях показват намалена маневреност на полета и са привлечени от склонове на ветровити райони, които са също благоприятни за производството на вятърна енергия. Тези птици обикновено избягват да се доближават до вятърни турбини, въпреки че разстоянието, на което толерират присъствието на турбини, варира в зависимост от вида, периода от

жизнения им цикъл и пространствено-времевия контекст. (https://www.nature.com/articles/s41598-022-10295-9)

Ако си представим всички планирани и изградени генератори в една линия (показани на следващата фигура), разположена перпендикулярно на миграционното направление (Север – Юг) по миграционен път *Via Pontica* (максимален кумулативен ефект), ще се получи площ от около 2000 дка или 200 ha.**(Виж. Карта 2**).

В тази насока създаваме абстрактен модел на кумулативния ефект, и приемаме, че тези процедирани ветрогенератори са разположени в една линия в посока изток-запад, перпендикулярна на миграционните трасета. Мисловната площ, която може да играе роля на „бариера“, е под 10 км от фронта на миграция Виа Понтика, чиято ширина е определена на над 110 km (според данни от БДЗП), и между 200 и 500 km („Макс Планк Институт по Орнитология – Германия“,) което е под 10% от пространството на нивото на генераторите (между 50 и 120 метра над терена).

Изследванията на ветроенергийните паркове на сушата показват отсъствие на бариерен ефект дори в райони с интензивна сезонна миграция на птици, като например в Гибралтар (*MANUELA DE LUCAS, GUYONNE F.E. JANSS and MIGUEL FERRER 2004 The effects of a wind farm on birds in a migration point: the Strait of Gibraltar. Biodiversity and Conservation 13: 395–407*). Това изследване в Гибралтар показва отсъствие на различия в броя прелитащи птици през територията с изграден и функциониращ ВЕП и две контролни съседни територии (една от които защитена зона).

Изследванията у нас на Ветроенергиен парк „Свети Никола” край Каварна също сочат отсъствие на бариерен ефект върху птиците (http://www.aesgeoenergy.com/site/index.html).

Следва да се отчита, че прелетните птици летят на височини много над тази на ветрогенераторите, тоест където не може да има бариерен ефект от планирания ВЕП „Добротич уинд”, защото ветрогенераторите са с височина до 270 метрови. Това означава че над 90 % от пространството, използвано за прелет по време на миграция на птиците в равнините и хълмисти райони на СИ България, не може да има потенциален бариерен ефект поради отсъствие на естествени прегради в това въздушно пространство (например високи ортографски форми – хребети, била).

От друга страна, предвид на това, че реално ветрогенераторите не са разположени в една линия изток-запад, перпендикулярно на миграционните трасета на птиците, този ефект ще бъде многократно по-малък. Като се има предвид, че отстоянията между ветрогенераторите в много от случаите са над 500 m, между отделните ветрогенераторите се оформят допълнителни коридори за летене на птиците. Потенциалното въздействие ще бъде ***незначително и косвено, но дълготрайно*** (през периода на работата на ВТГ, който е до 25 г.).

2.2.3. Кумулативен ефект върху гнездящите птици

- **В рамките на ветропарка и съседни землища**

Съгласно доклада за мониторинг на птиците (2021 г.), при проведените проучвания (по точков метод), бройката на гнездящите птици в гнездовите местообитания царевица, слънчоглед и зърнено-житни култури е **500 двойки от 7 вида, като проучената площ е 256 квадрата/кв. км (всеки квадрат има по 4 такива точки, т.е. 282.4 дка - проучена площ на 1 км^2/квадрат).**

На една двойка се пада около **12 дка площ или за 100 дка,** каквато е застроената площ, около 8 двойки гнездящи птици, което означава значително по-малка плътност от минимално необходимата. Наличието на повече площ от необходимата за гнездене на една двойка птици, показва че околните терени могат да поемат допълнително, съответно **от 81 до 116 гнездящи двойки птици,** до достигане на оптималната плътност.

Това пропорционално се отнася и за кумулативното въздействие на процедираните ВТГ в съседните землища, което показва, че емкостта на екосистемите е достатъчно голяма и не може да се говори за негативен кумулативен ефект.

Мониторинга на гнездящите птици в територията на ВЕП „Добротич уинд“ позволява да се оцени и кумулативното въздействие на ИП, върху гнездящите хищни птици.

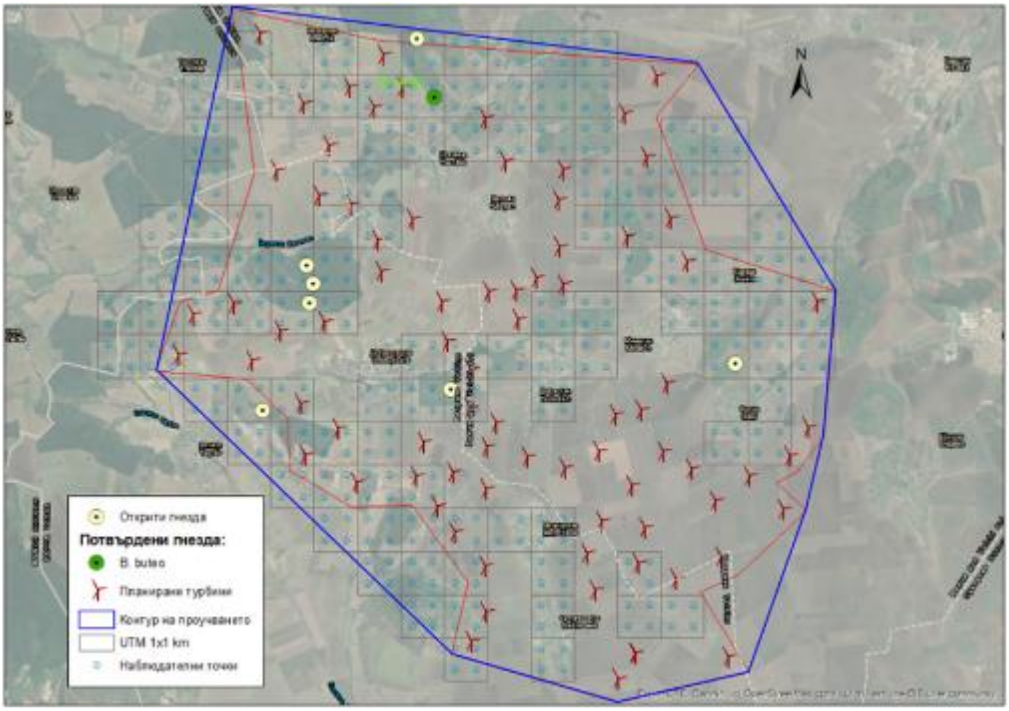

Фиг. 46 Установени гнезда и плътност на гнездене на дневни грабливи видове птици (данни от Финален доклад от специализирани проучвания – мониторинг на гнездящи, мигриращи и зимуващи птици, в обхвата на ИП, 2021 г.)

2.2.4. Кумулативен ефект върху ключови места за хранене на зимуващи птици

Това са основно видове от **разред Гъскоподобни, за** района на ВЕП „Добротич уинд“ най-многоброен и често срещан вид от този разред е била зеленоглавата патица (*Anas platyrhynchos*). Не са наблюдавани представители на род *Anser*. При видове от разред Соколоподобни ефектът ще е с по-ниски стойности.

Кумулативен ефект върху зимуващите патици е възможен, тъй като, макар и инцидентно част от териториите, в близост до ветроенергийните съоръжения, могат да се посещават от хранещи се зимуващи птици от разред Гъскоподобни, основно от вида зеленоглава патица.

ВЕП ще бъде изграден от нови и съвременни ветрогенератори с много висока ефективност при преобразуване на ветровата енергия и намалено въздействие върху околната среда /ниски нива на шум и бавно въртене/. Вътрешната кабелна мрежа свързваща отделните ветрогенератори е подземна, положена в границите на полските пътища, като по този начин се намалява въздействието върху птиците. Реализирането на инвестиционното предложение

няма да попречи на традиционният за региона земеделски бизнес, тоест ще продължи създаването на ресурс – засети земеделски земи - места за хранене на част от видомете птици които ги използват.

При провежданите многогодишните изследвания в района на Приморска Добруджа, досега резултатите показват, че:

- Изследвания за предпочитаните места за хранене на червеногуши и белочели гъски са провеждани, анализирани и публикувани редовно от 1995 до 2001г. и от 2010 до 2020 г. Информацията е анализирана неколкократно и са обозначени ключови места за хранене – предпочитани полета, полета с високо значение и много високо значение за зимуващите птици. Ветрогенераторния парк е достатъчно отдалечен от тези територии (анализи на БДЗП);
- Мониторингът провеждан от БДЗП през годините както и мониторинги на други независими инвеститори не са установили паша на големи численост Гъскоподобни в терените на ИП;
- Над 83% от хранодните на зимуващите гъски са в региона на езерата Шабленско и Дуранкулашко, както и до 8 км от крайбрежието на общините Шабла и Каварна. По - малко от 7 % са случаите на паша на зимуващите гъски в по отдалечени територии, като предпочитани от тях са полета в обхвата на ЗЗ ”Било” /това се вижда и от Керней анализът изготвен от БДЗП/;
- В периоди без ловна преса, както и в много студено време гъските се хранят в близост до Шабленско и Дуранкулашко езеро;
- В района на планирания ветропарк ВЕП Добротич Уинд не са установени предпочитани полета за хранене от белочели и световно застрашените червеногуши гъски. ИП е отдалечено на повече от 80 км от полета с високо значение и много високо значение за зимуващите птици – района на Шабленско и Дуранкулашко езеро;
- При проведения мониторинг на зимуващи птици в съществуващ парк - ветроенергиен парк “Свети Никола” е установено, че гъските се хранят и в близост до съоръженията – до 200 - 250 м от тях /представено в графиките към докладите/, като включително навлизат за хранене и между групите ветрогенератори. Percival 2003 и проучвания в Урк, Холандия съобщават за 300 метров прогонващ ефект на ветрогенератори. През първата година от построяване на ветропарка са установени хранещи се гъски в 2-3 полета, а в следващите зими е установено значително навлизане на хранещи се гъски вътре във ветропарка. Количеството хранещи се гъски в рамките на ветропарка се увеличава с всяка следваща година;
- Кернел анализът изготвен от експерти на БДЗП показва мобилност на гъските при ползване на места за хранене и изместване на предпочитаните и по-рядко посещаваните за паша терени;
- Със заповед № РД-330/28.04.2014 г. на МОСВ е обявена Защитена зона „Било” където са едни от най-големите зимни концентрации на гъски в Европа, предимно в сезони с ловна преса. Зоната обхваща обширни блокове със зимна пшеница, които са основната хранителна база за зимуващите водолюбиви птици. Зоната е обявена за опазване на местата за хранене на световно застрашените червеногуши и малки белочели гъски. Зоната е с площ от 86 206, 115 дка. и се намира на около 4,5 км северно от територията на ИП.

Възможните преки кумулативни въздействия от реализацията и експлоатацията на ИП върху зимуващи патици са:

- *Отнемане на хранителни местообитания по време на зимуване;*
- *Безпокойство и прогонващ ефект;*
- *Възможни са преки въздействия върху вида следствие намаляване трофични територии.*

Загуба на места за хранене в рамките на ИП – места в които са наблюдавани гъски през зимния период на 2022 г. ще бъдат следните. Общата площ, на всички поземлени имоти във ВЕП Добротич Уинд е 903.85 дка, а общата засегната площ, съответно **подлежаща на промяна, на предназначението и начина на трайно ползване, е 383.927 дка. А общо процедираните ВТГ за общ. Вълчи дол и общ. Ветрино (с приблизително 70 % земеделски площи от общата територия на двете общини) са 250 бр. Кумулативно отнета площ за общините Вълчи дол и Ветрино, която би могла да бъде ползвана за хранене на зимуващи патици ще бъде от порядъка на 0.31 %.** Тази величина е пренебрежимо малка, но не бива да се пренебрегва и факта, че Зеленоглавите патици са почти синантропен вид и успешно се приспособяват към изменящи се условия на средата, в която съществуват.

Извод: В района на ВЕП „Добротич уинд“ при реализация на настоящата инвестиция плюс всички заявени и процедирани ВТГ на територията на двете общини, ефекта от кумулация върху зимуващи и хранещи се видове, представители на род Anas (основно зеленоглава патица, установен при мониторинга), ще бъде нищожен.

2.2.5. Кумулативен ефект на отнета земеделска площ, спрямо миграционен коридор Добруджа и разглеждания район

Обработваемите земеделски земи, включени в територията на миграционния коридор в Добруджа, са около 1 783 500 дка, от които посевните площи, заети с култури, са 1 528 602 дка.

Общата територия на миграционен път посока Суха река е разгледана в диапазон от 16,7 км на 20.5 km, в който попадат общините Суворово, Ветрино, Вълчи дол, Добрич-селска и Аксаково. Общата площ в региона е 342 350 дка, от които обработваеми земеделски земи са ~ 195 000 дка.

Кумулативният ефект по този показател се отнася към общо планирани, ако бъдат построени всичките 261 бр. ВТГ (184 бр. на настоящия парк и съседни землища) и ~900 дка фотоволтаични централи - общо заета площ земеделски земи ~1422 дка:

- при миграционен коридор Добруджа – заетата площ представлява 0.080 % спрямо общата територия и 0.093 % спрямо посевните площи, заети с култури;

- в диапазон 16.7 km на 20.5 km около ИП, заетата площ представлява 0.415 % спрямо територията на разглеждан кумулативен ефект, а при посевните площи – 0,729 %.

На следващата фигура, е показано разположението на ветрогенераторите на ВЕП „Добротич уинд“, спрямо типа на земеделските земи в района.

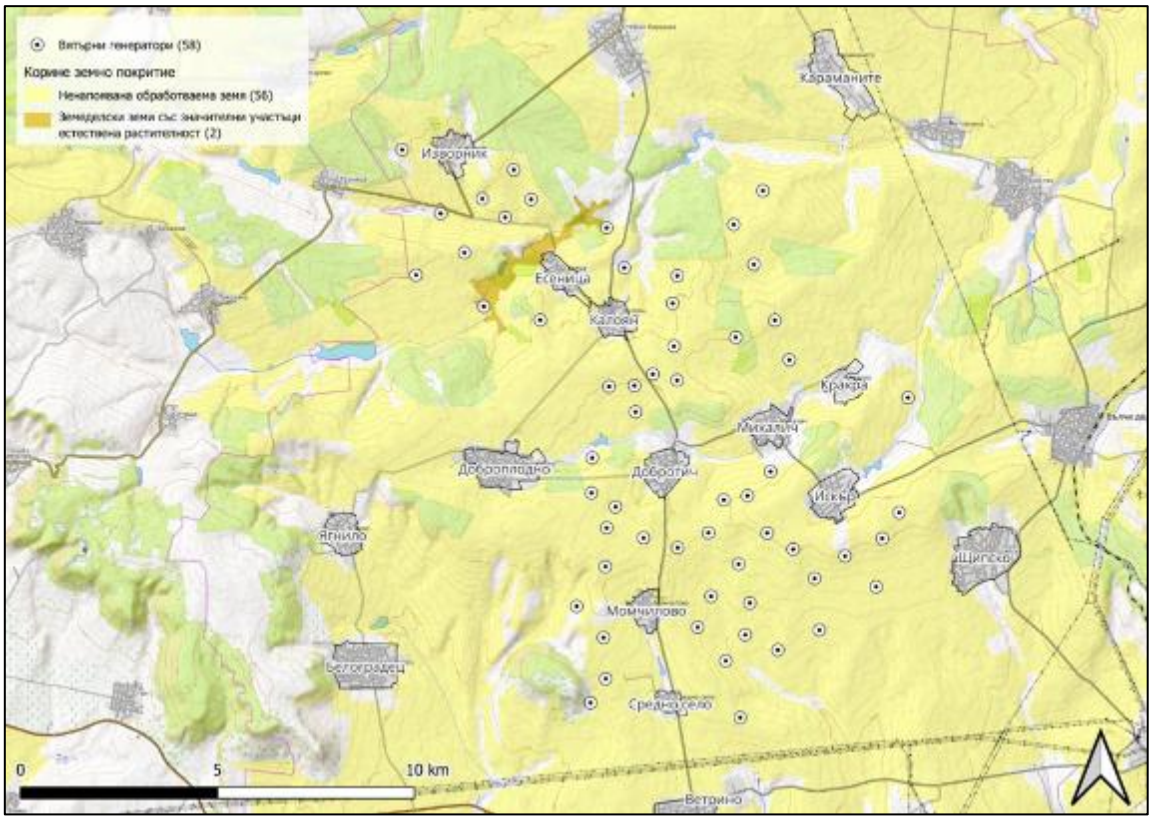

Фиг. 47 Разположение на ВТГ на ВЕП „Добротич уинд“ , по категория на земното покритие (CORINE LAND COVER)

Загубата на местообитание може да засегне гнездящите видове птици, когато вятърните турбини са разположени в местообитания на чувствителни видове. Такива местообитания са определени и са обект на зашита в рамките на националната мрежа от защитени територии Натура 2000.

Планираният проект за ВЕП „*Добротич уинд*“ не засяга местообитания на чувствителни видове птици, тъй като е разположен извън територията на защитените зони от националната мрежа НАТУРА 2000 в 100% неполивна земеделска земя.

В тази насока може да се посочи, че реализацията на ВЕП „Добротич уинд“, няма да доведе до загуба на естествени местообитания на чувствителни видове птици.

2.2.6. Кумулативен ефект от антропогенното присъствие

При реализирането на подобни инвестиционни предложения опитът е показал, че на такава малка площ (кранова площадка) строителната механизация, която ефективно може да бъде използвана е 1 багер с обем на кофата 1-1, 5 куб. м, до 2 самосвала, до 5 бетоновоза и до 4 (5) автокрана. Броят на заетите оператори на строителни машини и спомагателни работници е много по-малък от броя на заетите с обработката на селскостопанските земи в околността и жителите на селата в землищата, на които се извършват строителни дейности, а по време на експлоатацията постоянно човешко присъствие не е предвидено.

Основното човешко присъствие в района ще остане определящо от броя на жителите в населените места, в чиито землища се извършва строителство и експлоатация на ветроенергийни съоръжения, и заетите в обработката на земеделските земи в околността. Очакваният кумулативен ефект от антропогенно присъствие, свързано с наличие на строителни работници и поддържащ персонал, ще бъде незначително.

Като обобщение може да се каже, че имотите, в които ще се реализира ИП, в настоящия му обхват, една част са вече с променено предназначение, но в момента всички се използват за земеделски нужди. Околните терени също са обработваеми земеделски земи, които при необходимост биха могли да предоставят възможност за почивка и хранене на мигриращите птици.

В района на проучването през 2009 – 2010 г., в първоначално определеният обхват на ВЕП по време на пролетната миграция са установени две нощувки на бели щъркели от общо 59 инд. Нощувките са на 24 и 25 март. През есента бели щъркели са нощували по-често в района на наблюдателна точка Добротич. Регистрирани са седем нощувки на бели щъркели от общо 1587 инд. Нощувките са на *15, 20, 21, 28, 29 август и на 7 и 11 септември.* Дневната динамика на прелета през 2011 г. показва нощувки на едри водолюбиви през пролетта 8 броя от 1031 индивида (*24, 25 и 28 март, 1 и 11 април, 9 и 12 май*), а през есента 3 нощувки от 770 бр. (*21 и 22 август и 1 септември*) в района около наблюдателна точка Добротич. При настоящото проучване през трите полеви сезона се установи, че няколко вида хищни птици при миграцията си използват за ловуване района около наблюдателната точка. Това са обикновеният мишелов, белоопашатият мишелов, тръстиковият блатар, полският блатар, ливадният блатар, малкият ястреб, малкият орел, орелът змияр, черношипата ветрушка, соколът орко, както и световно застрашените степен блатар и вечерна ветрушка. Наблюдавания през есента на 2009 г. степен орел също е използвал района за ловуване. През пролетта еднократно е наблюдаван и орел рибар с плячка, вероятно уловена в микроязовира западно от селото.

Трябва да се отчете и факта, че при ловуване всички тези видове птици летят на височина под 200 m, като най-често се задържат до 50 m височина**.**

Характерна особеност произтичаща от биологията и поведенческите реакции на повечето хищни птици, особено на тези с по-дребни размери, е тяхната бързина, маневреност и ориентация по време на полета. Също така съседните на ВЕП „Добротич уинд“ земи, са сходни по релеф и предназначение и биха предоставили достатъчно свободна площ за нощувки на едрите водолюбиви птици/ респективно достатъчно площ за ловуване и почивка на дневните грабливи птици, което ще доведе до гъвкавост на околната среда и поемане на изместените видове.

Мониторинга на птиците през 2021 и 2022 години не установи повторения на определени в предходни години територии за нощувки. Това се дължи на стратегията на реещите се мигранти да прелитат през агроценозите транзитно основно поради липсата на подходящи местообитания включващи сладка вода и възможности за почивка и хранен в естествени местообитания.

Именно липсата на тези условия е лимитиращ фактор за постоянно нощуване и почивка на мигриращи птици в Добруджа. Наблюдаваните спорадични индивид, нощуващи в неспецифични местообитания като агроценозите са изключение и служат за спасение на птиците в извънредни ситуации.

Именно поради това приложението на системи за защита на птиците в района на ИН ВЕП „Добротич уинд“ би било много подходяща мярка.

ИЗВОД: Имайки предвид наличието на единствен работещ ветропарк в района (ВЕП Суворово) и ниската величина на кумулативно отнета земя, както и отдалечеността на ВЕП „Добротич Уинд” от защитени зони по Директива 2009/147/ЕИО за опазване на дивите птици - BG0002038 „Провадийско-Роякско плато“, BG0002048 „Суха река“ и

BG0002039 „Хърсовска река”, при реализацията на ИП не се очаква увреждане на екологични коридори или значително отрицателно въздействие върху зоните от кумулативен ефект.

Към настоящият момент няма други планове, програми и инвестиционни предложения, съществуващи и/или в процес на разработване и одобряване, в близост до посочената територия, които в съчетание с оценяваното инвестиционно предложение могат да окажат неблагоприятно въздействие върху защитените зони, по директивата за птиците в които няма забрана за изграждане на ВТГ досега, съгласно техните заповеди за обявявания, и техните изменения и допълнения.

2.2.7. Защитена зона BG0002038 „Провадийско-Роякско плато“

Съгласно Заповед № РД-134 от 10 февруари 2012 г. на МОСВ за обявяване на защитена зона BG0002038 „Провадийско-Роякско плато“ и Заповед № РД-73 от 28 януари 2013 г. за изменение и допълнение на същата, в защитената зона няма изрична забрана за изграждане на ветрогенератори. Въпреки този факт към настоящия момент (съгласно информация по ЗДОИ от РИОСВ-Варна) няма съществуващи и /или в процес на процедура заявени инвестиционни предложения за ветрогенератори. Предвид този факт, настоящото ИП за 58 бр. вятърни генератора няма да има кумулативно въздействие върху защитена зона BG0002038 „Провадийско-Роякско плато“.

В тази защитена зона предмет на опазване са птиците, които по време на миграция, гнездене, почивка, нощувка или зимуване могат да бъдат наблюдавани в района на ИП за ВЕП. Възможно е да има известно нарастване на риска от сблъсъци на мигриращи птици с въртящите се перки на ветрогенераторите, както и на риска от безпокойство за някои гнездящи птици. Терена на ИП е агроценоза, бедна на биоразнообразие, няма достатъчно хранителна база и места, подходящи за почивка за привличане на реещи се едри грабливи и водолюбиви птици (щъркели, пеликани, хищници). При така получените данни от мониторинга за височината на полета на мигрантите през района на ВЕП по-малко от половината реещи се птици са прелетяли в опасния височинен диапазон (0-270 м).

Това е обяснимо, тъй като към момента на терена липсват ветроенергийни кули, поради което една част от птиците са летели на по-малка височина. След реализация на ветропарка се очаква евентуалните мигранти през района да летят над опасния височинен диапазон, така както е наблюдавано в много други съществуващи паркове (Св. Никола – Калиакра).

2.2.8. Защитена зона BG0002048 „Суха река“

Съгласно Заповед № РД-583 от 15 ноември 2007 г. на МОСВ за обявяване на защитена зона BG0002048 „Суха река“ и Заповед № РД-84 от 28 януари 2013 г. за изменение и допълнение на същата, в защитената зона няма изрична забрана за изграждане на ветрогенератори. Въпреки този факт към настоящия момент (съгласно информация по ЗДОИ от РИОСВ-Варна) няма съществуващи и /или в процес на процедура заявени инвестиционни предложения за ветрогенератори. Предвид този факт, настоящото ИП за 58 бр. вятърни генератора няма да има кумулативно въздействие върху защитена зона BG0002048 „Суха река“.

В тази защитена зона предмет на опазване са птиците, които по време на миграция, гнездене, почивка, нощувка или зимуване могат да бъдат наблюдавани в района на ИП за ВЕП.

Възможно е да има известно нарастване на риска от сблъсъци на мигриращи птици с въртящите се перки на ветрогенераторите, както и на риска от безпокойство за някои гнездящи птици. Терена на ИП е агроценоза, бедна на биоразнообразие, няма достатъчно хранителна база

и места, подходящи за почивка за привличане на реещи се едри грабливи и водолюбиви птици (щъркели, пеликани, хищници).

При така получените данни от мониторинга за височината на полета на мигрантите през района на ВЕП по-малко от половината реещи се птици са прелетяли в опасния височинен диапазон (0-270 м). Това е обяснимо, тъй като към момента на терена липсват ветроенергийни кули, поради което една част от птиците са летели на по-малка височина.

2.2.9. Защитена зона BG 0002039 „Хърсовска река“

Съгласно Заповед № РД-767 от 28 октомври 2008 г. на МОСВ за обявяване на защитена зона BG0002039 „Хърсовска река“ и Заповед № РД-74 от 28 януари 2013 г. за изменение и допълнение на същата, в защитената зона няма изрична забрана за изграждане на ветрогенератори. Въпреки този факт към настоящия момент (съгласно информация по ЗДОИ от РИОСВ-Варна) няма съществуващи и /или в процес на процедура заявени инвестиционни предложения за ветрогенератори.

Предвид този факт, настоящото ИП за 58 бр. вятърни генератора няма да има кумулативно въздействие върху защитена зона BG0002039 „Хърсовска река“. В тази защитена зона предмет на опазване са птиците, които по време на миграция, гнездене, почивка, нощувка или зимуване могат да бъдат наблюдавани в района на ИП за ВЕП.

Възможно е да има известно нарастване на риска от сблъсъци на мигриращи птици с въртящите се перки на ветрогенераторите, както и на риска от безпокойство за някои гнездящи птици. Терена на ИП е агроценоза, бедна на биоразнообразие, няма достатъчно хранителна база и места, подходящи за почивка за привличане на реещи се едри грабливи и водолюбиви птици (щъркели, пеликани, хищници). При така получените данни от мониторинга за височината на полета на мигрантите през района на ВЕП по-малко от половината реещи се птици са прелетяли в опасния височинен диапазон (0-270 м). Това е обяснимо, тъй като към момента на терена липсват ветроенергийни кули, поради което една част от птиците са летели на по-малка височина.

След реализация на ветропарка се очаква евентуалните мигранти през района да летят над опасния височинен диапазон, така както е наблюдавано в много други съществуващи паркове (Св. Никола – Калиакра).

2.2.10. Кумулативен ефект в ЗЗ BG0000104 „Провадийско-Роякско плато“ за опазване на природните местообитания и на дивата флора, от реализацията на ИП

Оценката на кумулативния ефект за ЗЗ BG0000104 „Провадийско-Роякско плато“, която граница е разположена на 7.5 km до територията на инвестиционното предложение и най-близко, включва всички съгласувани и процедирани ИП и ППП в границите ѝ до 12.2023 г., сходни на настоящото инвестиционно предложение.

Необходимо е да се отбележи, че защитената зона BG0000104 „Провадийско-Роякско плато“ по Директива 92/43/ЕИО, предмет на оценка, е с пълна забрана за изграждане на ВТГ и всякакви съоръжения за добив на енергия от ВЕИ, съгласно *Заповед № 988/10.12.2020 г. (ДВ, бр.6/2021 г.) на министъра на ОСВ.*

Пространството между ИП и границата на защитената зона, е отделено от съществуваща линейна (изкуствена) фрагментация, тъй като в този обхват попадат общински път I-2 (Нови пазар-Ветрино), Републикански път I-2 (Русе-Варна) Автомагистрала „Хемус (А2), което пряко засяга придвижването на индивиди, от целевите животински видове предмет на опазване в защитената зона BG0000104 „Провадийско-Роякско плато“.

На база на всички проектни ВЕП (с по-голям брой съоръжения сходни на ИП), са отдалечени и разположени основно в западна посока, от района на инвестиционното предложение, като най-близо до територията на защитената зона е разположен ВЕП „Суворово“, въведен в експлоатация преди 12 години, и реално той би довел до формиране на кумулативен ефект в близост до зоната заедно с ВЕП „Добротич уинд“.

При направените теренни проучвания в обхвата на ИП, в землищата на засегнатите населени места, и съседни гранични територии не беше установено наличието на такива. Всички поземлени имоти в които е предвидено да се изградят ВТГ, представляват части от обработваеми земеделски земи, в които се отглеждат интензивни земеделски култури. Реално никой от тях нямаха структура или характеристика, на включени като предмет на опазване в защитената зона.

Тъй като ВЕП „Добротич уинд“, не засяга пряко територията на защитената зона, процентна загуба на площи от природни местообитания и такива на целеви животински видове, с обхвата на ИП не се очаква, видно от следващите две таблици.

Таблица 11. Очаквано кумулативно въздействие върху природните местообитанията, предмет на опазване в ЗЗ BG0000104 „Провадийско-Роякско плато“

Код	Типове местообитания от Приложение I на Директива 92/43/ЕИО	Референтна площ от зоната, ha	Засегната от ИП площ, ha	Кумулативно въздействие, степен
6110*	Отворени калцифилни или базифилни тревни съобщества от *Alysso-Sedion albi*	59.74	0,00	0
6210 *	Полуестествени сухи тревни и храстови съобщества върху варовик (*Festuco-Brometalia*) (*важни местообитания на орхидеи)	780.89	0,00	0
6240*	Субпанонски степни тревни съобщества	4 153.85	0,00	0
6430	Хидрофилни съобщества от високи треви в равнините и в планинския до алпийския пояс	18.05	0,00	0
8210	Хазмофитна растителност по варовикови скални склонове	337.61	0,00	0
8310	Неблагоустроени пещери	40 бр.	0,00	0
9150	Термофилни букови гори *(Cephalanthero-Fagion)*	616.22	0,00	0
9180*	Смесени гори от съюза *Tilio-Acerion* върху сипеи и стръмни склонове	838.56	0,00	0
91E0*	Алувиални гори с *Alnus glutinosa* и *Fraxinus excelsior (Alno-Pandion, Alnion incanae, Salicion albae)*	122.98	0,00	0
91G0*	Панонски гори с *Quercus petraea* и *Carpinus betulus*	2 036.69	0,00	0
91H0*	Панонски гори с *Quercus pubescens*	661.59	0,00	0
91I0*	Евро-сибирски степни гори с *Quercus spp.*	568.58	0,00	0
91M0	**Балкано-панонски церово-горунови гори**	**6 186.69**	**0,00**	**1**
91S0*	Западнопонтийски букови гори	132.99	0,00	0
91W0	Мизийски букови гори	23.03	0,00	0
91Z0	Мизийски гори от сребролистна липа	1 011.13	0,00	0

Както е видно от таблицата, само за един тип природно местообитание 91M0 Балкано-панонски церово-горунови гори се установява, кумулативно въздействие извън границите на ЗЗ, дължащо се на близостта на една част от предвидените съоръжения (*WTG 73, WTG 18, WTG 32, WTG 33, и WTG 40*), до горски територии, които съгласно предоставените таксационни характеристики на ДГС „Провадия“ и ДГС „Суворово“, имат структура и видов състав на природното местобитание. В тази връзка е възможно формиране на кумулативно въздействие, *в слаба (незначителна) степен*, от изграждането на ВЕП „Добротич уинд“, като

се отчита влиянието на разположения на 6.5 km в източна посока от ИП, единственият действащ и разположен в близост до ИП - ВЕП „Суворово“.

Потенциалните косвени въздействия от ИП върху останалите природни местообитания са свързани с повишено антропогенно натоварване, вкл. замърсяване и нарушаване на биотичната и абиотичната структура на екосистемите, повишен риск от пожари и аварии, риск от проникване на чужди (нетипични) и инвазивни видове, **не се очакват** предвид значителната им отдалеченост от обхвата на ВЕП „Добротич уинд“.

Таблица 12. Степен на очаквано кумулативно въздействие върху целевите животински видове, предмет на опазване в ЗЗ BG0000104 „Провадийско-Роякско плато“

Код	Наименование на вида	Площ на потенциални местооб. в зоната, ha	Засегната от ИП площ, ha	Кумулативно въздействие, степен
Бозайници, без прилепи				
1355	Видра (*Lutra lutra*)	1 005.87	0,00	1
2609	Добруджански (среден) хомяк (*Mesocricetus newtoni*)	4 532.80	0,00	1
2633	Степен пор (*Mustela eversmannii*)	277.10	0,00	0
2635	Пъстър пор (*Vormela peregusna*)	5 181.80	0,00	1
1335	Лалугер (*Spermophilus citellus*)	19 057.60	0,00	1
Прилепи				
1310	Дългокрил прилеп *(Miniopterus schreibersi)*	8 088.00	0.00	3
1307	Остроух нощник (*Myotis blythii*)	37 530.00	0.00	0
1316	Дългопръст нощник (*Myotis capaccinii*)	8 088.00	0.00	0
1321	Трицветен нощник (*Myotis emarginatus*)	25 471.00	0.00	0
1324	Голям нощник (*Myotis myotis*)	37 530.00	0.00	1
1306	Средиземноморски подковонос (*Rhinolophus blasii*)	28 576.00	0.00	0
1305	Южен подковонос(*Rhinolophus euryale*)	4 138.00	0.00	0
1304	Голям подковонос (*Rhinolophus ferrumequinum*)	4 928,00	0,00	0
1303	Малък подковонос (*Rhinolophus hipposideros*)	5 234.00	0.00	0
1302	Подковонос на Мехели (*Rhinolophus mehelyi*)	5 382.00	0.00	0
1308	Широкоух прилеп (*Barbastella barbastellus*)	8 361.00	0.00	1
1323	Дългоух нощник (*Myotis bechsteini*)	12 452.00	0.00	0
Земноводни и влечуги				
1188	Червенокоремна бумка (*Bombina bombina*)	1 769.42	0.00	0
5194	Пъстър смок (*Elaphe sauromates*)	247 01.98	0.00	1
1220	Обикновена блатна костенурка (*Emys orbicularis*)	4 419.66	0.00	0
1219	Шипобедрена костенурка (*Testudo graeca*)	8 674.20	0.00	1
1217	Шипоопашата костенурка (*Testudo hermanni*)	24 388.80	0.00	1
1171	Голям гребенест тритон (*Triturus karelinii*)	15 096.11	0.00	0
Риби				
5265	Приморска мряна (*Barbus bergi*)	250.75	0.00	0
1149	Обикновен щипок (*Cobitis taenia*)	438.74	0.00	0
1134	Европейска горчивка (*Rhodeus sericeus amarus*)	267.20	0.00	0
Безгръбначни				
1088	Обикновен сечко (*Cerambyx cerdo*)	20 829.70	0.00	0
1083	Бръмбар рогач (*Lucanus cervus*)	27 444.18	0.00	0
1089	Буков сечко (*Morimus funereus*)	26 635.32	0.00	0
1087 *	Алпийска розалия (*Rosalia alpina*)	2 775.58	0.00	0
6199	* Четириточкова меча пеперуда *(Euplagia quadripunctaria)*	28 331.08	0.00	1
Растения				
2079	Янкева кутявка *(Moehringia jankae)*	1.47	0.00	0

2253	Янкева метличина (*Centaurea jankae*)	52.69	0.00	0
2327	Обикновена пърчовка (*Himantoglossum carpinum*)	8.01	0.00	0

Според макар и относителна, но утвърдена в практиката скала за степента на засегнатост по показател „площ” (отнета площ), определен в европейските ръководствата и методики за оценка на кумулативното въздействие, върху защитните зони, когато тя е над 10 % от зоната, се счита за голяма, между 1 и 10 % за средна, под 1 % малка/ незначителна, 0 % - не се очаква, като при оценката въпреки, че няма засегнати площи се отича и възникването на възможно кумулативно въздействие, с косвен характер, извън територията на зоните ли в близост до тях, при струпване на голям брой сходни обекти в радиус до 20 km.

От таблицата е видно, че кумулативният ефект върху разглежданите животински видове, предмет на опазване в защитената зона, базиран на реално отнета с ИП площ от зоната е степен *0 - не се очаква*, пряко кумулативно въздействие.

Върху една част от целевите животински видове, се очакват потенциални косвени въздействия в незначителна степен, свързани с повишено антропогенно натоварване (главно при строителните дейност), и свързания с него фактор безпокойство, с временен характер. Във връзка с направените оценки за очакваните въздействие, върху само при един вид се отчита загуба на площи, от потенциални местообитания извън границите на защитената зона (с площ от 0.05 %) и това е Добруджански (среден) хомяк (*Mesocricetus newtoni*), тъй като се среща в земеделски територии, и има регистрации (по научни данни) в съседни на ИП територии.

По отношение на видовете прилепи, кумулативен ефект се очаква единствено по отношение на фактора „*смъртност*”, засягащ предимно мигриращите през есенния период (средата на август – началото на ноември) популации на прилепи от родовете *Nyctalus* и *Pipistrellus*), би могъл да се очаква по време на бъдещата експлоатация на ВЕП „Добротич Уинд” и настоящата експлоатация ВЕП в района на гр. Суворово, отстоящ на около 7 -12 км източно, от ИП, за което е дадена и степен на кумулативно въздействие.

Механизмът на това въздействие, се определя от възможността за сблъсък на прилепите с въртящите се перки на ветрогенераторите и от ефекта на баротравма.

Видовете от тези родове извършват далечните сезонни прелети на голяма височина над земната повърхност (от няколко десетки метри до 1400 м при вида ръждив вечерник *Nyctalus noctula)*, като в този обсег попада и работната зона на ветрогенераторите.

Този кумулативен ефект е в пряка връзка с общия брой планирани и влезли в експлоатация ветрогенератори на двата ВЕП. Степента на това въздействие не е постоянна през годината, като най-висока би могла да се очаква през есенния миграционен период, когато в района на Североизточна България прелитат многобройни групи от споменатите по-горе два рода и вида *Miniopterus schreibersii*. Кумулативен ефект напълно ще отсъства по време на зимния период, поради отсъствие на активност на прилепите над инвестиционната площ.

По време на пролетния миграционен период условията тук са сравнително неблагоприятни, тъй като обширните масиви земеделска земя са на практика лишени от растителност и се характеризират с много ниско насекомно обилие и следователно хранителната база недостатъчна.

Отчитайки изключително ниското ниво на регистрирана смъртност на прилепи в действащите ВЕП в СИ България (https://www.aesgeoenergy.com/images/Bats%20Report%202012.pdf), считаме, че кумулативният ефект по този показател ще бъде незначителен, като в настоящия ДОСВ е предложена мярка за неговото допълнително снижаване.

На база основните характеристики (предназначение), броя и местоположението на включените в ИП съоръжения и техническа инфраструктура, които се предвиждат да се осъществят, извън границата на защитената зона, може да направи заключението, че при **реализацията на ИП в така посоченият му обхват и граници спрямо защитената зона,** не

се очаква да предизвика натрупване на отрицателни въздействия (кумулативен ефект) в близост до границата на защитената зона BG0000104 „Провадийско-Роякско плато“, и съответно за цялата ѝ територия.

В обобщение може да се посочи, че при хипотетичният вариант че всички инвестиционни предложения, планове и програми, утвърдени за защитените зони по реда на чл.31 от ЗБР, бъдат реализирани се засягат под 1 % площи, включени в зоните.

В случая оценявания план и предвидените с него дейности, внася единствено промени в косвено отношение ЗЗ BG0002038 „Провадийско-Роякско плато” ЗЗ BG0002048 „Суха река”, ЗЗ BG0002039 „Хърсовска река”, но развитието на инвестиционните процеси в тази част от територията заключена между тях, свързана с изграждане на ВТГ, в съчетание с инвестиционното предложение ще е незначително и реалната общата засегнатост е под 1% (0.63 %), т.е. малка/незначителна, основно свързано с косвеното въздействие от ИП, като реално такова свързано със загуба на площи от защитените зони, не се очаква – 0%

В границите на защитена зона BG0000104 „Провадийско-Роякско плато“, не се засягат с инвестиционното предложение, и промени свързани с намаляване на площта и формиране на допълнително кумулативно натоварване, не се очаква - 0 % загуба на площ.

3. ОПИСАНИЕ НА ЕЛЕМЕНТИТЕ НА ИНВЕСТИЦИОННОТО, КОИТО САМОСТОЯТЕЛНО ИЛИ В КОМБИНАЦИЯ С ДРУГИ ПЛАНОВЕ, ПРОГРАМИ И ПРОЕКТИ/ИНВЕСТИЦИОННИ ПРЕДЛОЖЕНИЯ БИХА МОГЛИ ДА ОКАЖАТ ЗНАЧИТЕЛНО ВЪЗДЕЙСТВИЕ ВЪРХУ ЗАЩИТЕНИТЕ ЗОНИ ИЛИ ТЕХНИТЕ ЕЛЕМЕНТИ

Поземлените имоти обект на настоящото инвестиционното предложение, не попадат в границите на защитени зони, част от екологичната мрежа Натура 2000, във връзка със *Закона за биологичното разнообразие.*

Най-близко разположени до определеният обхват на инвестиционното предложение са следните четири защитени зони, върху които предмет и цели, реализацията му може да окаже въздействие, както следва:

- *ЗЗ за опазване на дивите птици BG0002038 „Провадийско-Роякско плато“* - **отстои на около 5.5 км, от най-близо разположения ветрогенератор;**
- *ЗЗ за опазване на природните местообитания и на дивата флора BG0000104 „Провадийско-Роякско плато“* - **отстои на около 7.5 км, от най-близо разположения ветрогенератор;**
- *ЗЗ за опазване на дивите птици BG0002048 „Суха река“* - **отстои на около 20 км от най-близо разположения ветрогенератор;**
- *ЗЗ за опазване на дивите птици BG0002039 „Хърсовска река”* - **отстои на около 31 км от най-близо разположения ветрогенератор.**

Територията на ВЕП „Добротич уинд” не засяга защитени територии, по реда на *Закона за защитените територии.*

Най-близо да обектите на инвестиционното предложение, е разположена **ЗМ „Трижилкова метличина“ (Код в регистъра на ЗТ: 574)**, намираща се в землището на с. Невша, община Ветрино, отстояща на отстои на около 9 000 m югозападно от най-близко

разположения ветрогенератор WTG79, в ПИ № 68480.3.14, м. „Панаирска могила“, с. Средно село, община Ветрино.

Настоящото инвестиционно предложение, включва следните елементи при етапите на експлоатация и строителство:

- **<u>При строителството</u>**
  - *Монтаж на 58 броя ветрогенератори (стоманени кули, перки и др.);*
  - *Изграждане на 58 бр. бетонови фундаменти;*
  - *Транспортиране на оборудването, материалите, отпадъците;*
  - *Разтоварване и монтаж на оборудването от крановете;*
  - *Оформяне на кранови площадки;*
  - *Изграждане на кабелни трасета, оптичен кабел и заземително въже, изкопаване на траншеи, полагане на кабелите, засипване:*
  - *Изграждане на 4 броя подстанции;*
  - *Изграждане на батерийната система за съхранение на енергия;*
  - *Обслужващи пътища;*
  - *Изграждане на въздушни електропроводни линии въздушни електропроводни линии;*
  - *Довършителни работи, възстановяване/рекултивация на терена.*
- **<u>При експлоатация</u>**

Експлоатацията на ВЕП е свързана с производството на електроенергия от възобновяем енергиен източник – вятър, и пренос на произведената електроенергия чрез подземни и въздушни кабелни линии. През този етап, ще се извършват следните дейности:

- *Периодичен оглед на съоръженията;*
- *Ремонти дейности по съоръженията (поддръжка и подмяна, на елементи и системи на съоръженията (масла, електронно и електрическо оборудване).*

Отделните дейности, предвидени с инвестиционното предложение, и техният характер на потенциално въздействие върху екосистемите, в защитените зони е представено в следващата таблица.

Таблица 13. Категории дейности и техните потенциални въздействия върху елементите на защитените зони разположени в близост, до територията попадаща в обхвата на инвестиционното предложение

Категории дейности	Характер на потенциалното въздействие
Подготовка на терените за реализацията на инвестиционното предложение, в отделните участъци при използване на тежка механизация	Нарушаване на естествени растителни съобщества и природни местообитания извън защитените зони, като елементи на ландшафта от значение за тяхната свързаност; Частично отстраняване на храстова и дървесна растителност.
Изкопни дейности в отделните, участъци от инвестиционното предложение и полагане на елементите на техническата инфраструктурата	Създаване на предпоставки, за засягане на части от естествени растителни съобщества и природни местообитания извън защитените зони, като елементи на ландшафта от значение за тяхната свързаност; Безпокойство/прогонване на животински видове.
Движение на транспортна техника в участъците (обслужващите пътища)	Разпокъсване и утъпкване на растителни съобщества; Безпокойство на животински видове (*въздействие с изцяло, временен характер*).

Антропогенно натоварване на района, от присъствие на работници и специалисти при изграждането на съоръженията, и съпстващата инфраструктура	Наличие на предпоставки, за замърсяване на компонентите на околната среда.
Работа на строително и монтажна техника	Замърсяване на въздуха с аерозоли от ДВГ. Безпокойство на местната фауна. (*въздействие с временен характер*).
Доставка на строителни елементи, съгласно предвидените с проекта дейности, по реализация на инвестиционното предложение	Повишаване на ,овите нива и безпокойство на животинските видове, в района. (*въздействие с временен характер)*.
Образуване на строителни отпадъци	Временно замърсяване на терените, до тяхното извозване.
Промени в акустичните нива	Безпокойство на животински видове, по-време на строителството на обектите на инвестиционното предложение
Промени в ландшафта	Промени във визуалното възприятие на района, след изграждане на съоръженията, и съпътстващата инфраструктура

Таблица 14. Риск от възникване на вероятни отрицателни въздействия, произтичащи от реализация на елементите на ИП и тяхното потенциално въздействие върху защитените зони

Дейности предвидени с инвестиционното предложение	Характер на вероятни отрицателни въздействия
Изграждане на обектите, предмет на инвестиционното предложение	- възможно отнемане на площи на местообитания на животински видове; - възможно прогонване на видове, от границите на имотите обект на ИП; - безпокойство, на пребиваващи в близост животински видове; - възможно фрагментация (разпокъсване) на местообитания на видове, подходящи за почивка или хранене; - кумулативно натоварване, върху разположени в близост природни местообитания и местообитания на целеви животински видове.
Експлоатация на обектите, предмет на инвестиционното предложение	- безпокойство на пребиваващи в близост, чувствителни към шум целеви животински видове; - навлизане на инвазивни и/или нетипични за района растителни видове и промяна на структурата и видовия състав на местообитанията; - повишен риск от сблъсък, на видовете птици и прилепи, при миграция; - възможно влияние върху миграционните пътища; - възможна рудерализация на околните дървесно-храстови съобщества, и снижаване на стойността на хранителната база.
	- безпокойство, на пребиваващи в близост чувствителни животински видове; - замърсяване на природни местообитания, или на животински видове; - възможен бариерен ефект; - повишена възможност от възникване на пожари; - шумови емисии.

Таблица 15. Възможни въздействия от изграждането на ВЕП

Рецептор	Възможни въздействия от изграждането на ВЕП
Местообитания	- Загуба и влошаване на състоянието на местообитания; - Разпокъсване на местообитания; - Обезпокояване на местообитания; - Въвеждане на инвазивни чуждоземни видове по време на строителството (почви, замърсени със семена на такива видове); - Създаване на местообитания (създаване на местообитания далеч от вятърната електрическа централа за привличане на птици към тези местообитания и отдалечаването им от централата; - създаване на местообитания в интензивно управлявани земеделски земи чрез осигуряване на по-малко интензивно използвани остатъчни площи) - Промени в микроклимата; - Уплътняване на почвата;

	- Непреки влияния.
Прилепи	- Баротравма (т.е. увреждане на телесните тъкани, причинено от разлика в налягането) - Загуба или промяна на коридори за прелитане и места за нощуване; - Повишена наличност на плячка от безгръбначни видове и произтичащия от това повишен риск от сблъсък поради нощно осветяване; - Непреки влияния.
Птици	- Загуба и влошаване на състоянието на местообитания; - Обезпокояване и изместване; - Разпокъсване на местообитания; - Сблъсък; - Бариерен ефект; - Непреки влияния.
Други видове	- Загуба и влошаване на състоянието на местообитания; - Разпокъсване на местообитания; - Обезпокояване и изместване; - Непреки влияния

- **Елементите на ландшафта (биокоридори) по чл.30 от ЗБР**

По отношение елементите на ландшафта с ИП са спазени са **изискванията на Чл. 141а, ал. 1 о***т Наредба № 14 от 15 юни 2005 за технически правила и нормативи за проектиране, изграждане и ползване на обектите и съоръженията за производство, преобразуване, пренос и разпределение на електрическа енергия*, касаещи разстоянията между вятърните генератори се определят в зависимост от начина на разполагане върху терена (редово, кръгово и др.), от вида и мощността на турбините, от скоростта на вятъра, от тоположки, **ландшафтни** и други характеристики на терена.

Основните групи елементи на ландшафта съгласно чл. 30, ал. 2 на Закона за биологичното разнообразие, са следните:

- *реки и техните брегове и оводнени стари речни корита;*
- *естествени блата, езера, преовлажнени ливади и други влажни зони;*
- *пещери, скални венци и стени и дюни;*
- *седловини и други естествени територии, свързващи отделни планински масиви;*
- *полски синори, полезащитни пояси, ливади и пасища;*
- *заливни речни тераси и крайречна растителност;*
- *гори, разположени до 500 м надморска височина;*
- *морския бряг.*

Избраното местоположение на съоръженията на ВЕП „Добротич уинд“ и съпътстващата го инфраструктура, следва като основен приоритет избягването или намаляването на отрицателните въздействия върху съществуващото биологичното разнообразие в района, в който е предвидено същите да се изградят. ИП е съобразено с основните групи елементи на ландшафта, като е избран район изцяло зает от агрофитоценози, отдалечен значително от обекти като морския бряг, значими влажни зони, вкл. язовири, полезащитни пояси, пещери, скални венци и стени и дюни, като същите са значително отдалечени от бъдещия ВЕП.

В следващата таблица е представено местоположението на най-близко разположените елементи на ландшафта в района на ИП, до отделните ВТГ.

Таблица 16. Разстояние на отделните ВТГ спрямо най-близките елементи на ландшафта по чл. 30 от ЗБР

ВТГ №	ПИ №	Землище, община	Отстояние на ВТГ от горска площ, km	Отстояние на ВТГ от най-близката водна площ, km (микроязовир/язовир)	Пасища, мери, ливади, km	Скални образувания
1.	21717.11.32	с. Добротич, Вълчи дол	1.126 km	1.079 km, с. Добротич, (микроязовир Кармандере)	1.342 km	15.2 km, земл. с. Невша
2.	21717.17.43	с. Добротич, Вълчи дол	526 m	2.03 km, с. Добротич, (микроязовир Кармандере)	1.293 km	16.3 km, земл. с. Невша
3.	21717.42.34	с. Добротич, Вълчи дол	1.017 km	2.168 km, с. Добротич, (микроязовир Кармандере)	1.493 km	12.5 km, земл. с. Невша
4.	21717.45.46	с. Добротич, Вълчи дол	1.757 km	2.5 km, с. Добротич, (микроязовир Кармандере)	891 m	12.8 km, земл. с. Невша
5.	21717.54.40	с. Добротич, Вълчи дол	2.331 km	2.7 km, с. Момчилово (микроязовир)	974 m	13.3 km, земл. с. Невша
6.	21717.60.49	с. Добротич, Вълчи дол	2.257 km	3.3 km, с. Момчилово (микроязовир)	1.584 km	14.1 km, земл. с. Невша
7.	21717.58.28	с. Добротич, Вълчи дол	848 m	1.885 km, с. Момчилово (микроязовир)	1.167 km	13.1 km, земл. с. Невша
8.	21717.62.42	с. Добротич, Вълчи дол	1.609 km	2.957 km, с. Момчилово (микроязовир)	2.326 km	14.2 km, земл. с. Невша
9.	21717.17.40	с. Добротич, Вълчи дол	769 m	1.986 km, с. Добротич, (микроязовир Кармандере)	1.125 km	16.2 km, земл. с. Невша
10.	21717.53.54	с. Добротич, Вълчи дол	1.031 km	3.51 km, с. Искър (микроязовир)	1.062 km	15.0 km, земл. с. Невша
11.	21717.13.29	с. Добротич, Вълчи дол	754 m	1.481 km, с. Добротич, (микроязовир Кармандере)	1.186 km	15.3 km, земл. с. Невша
12.	21717.37.16	с. Добротич, Вълчи дол	890 m	1.51 km, с. Добротич, (микроязовир Кармандере)	1.549 km	13.1 km, земл. с. Невша
13.	21717.15.17	с. Добротич, Вълчи дол	248 m	850 m, с. Добротич, (микроязовир Кармандере)	556 m	15.2 km, земл. с. Невша
14.	21717.22.6	с. Добротич, Вълчи дол	350 m	198 m, с. Добротич, (микроязовир Кармандере)	339 m	13.6 km, земл. с. Невша
15.	21717.38.8	с. Добротич, Вълчи дол	210 m	1.10 km, с. Добротич, (микроязовир Кармандере)	1.155 km	13.0 km, земл. с. Невша
16.	27629.13.23	с. Есеница, Вълчи дол	254 m	2.3 km, Тулумдере, (микроязовир), с. Изворник	547 m	19.4 km, земл. с. Невша
17.	27629.15.15	с. Есеница, Вълчи дол	278 m	1.653 km, Дулапдере, (микроязовир), с. Есеница	732 m	18.8 km, земл. с. Невша
18.	27629.21.33	с. Есеница, Вълчи дол	92 m	2.647 km Дулапдере, (микроязовир), с. Есеница	152 m	18.8 km, земл. с. Невша

19.	32442.25.85	с. Изворник, Вълчи дол	587 m	1.1 km Дулапдере, (микроязовир), с. Есеница	796 m	18.1 km, земл. с. Невша
20.	27629.40.24	с. Есеница, Вълчи дол	227 m	4.2 km , Дулапдере, (микроязовир), с. Есеница	944 m	16.1 km, земл. с. Невша
21.	27629.34.53	с. Есеница, Вълчи дол	416 m	910 m, Дулапдере, (микроязовир), с. Есеница	54 m	16.0 km, земл. с. Невша
22.	27629.33.24	с. Искър, Вълчи дол	1.98 km	1.2 km, (микроязовир), с. Искър	961 m	15.5 km, земл. с. Невша
23.	32860.34.46	с. Искър, Вълчи дол	2.71 km	5.3 km, (микроязовир), с. Искър	222 m	16.4 km, земл. с. Невша
24.	32860.29.8	с. Искър, Вълчи дол	1.651 km	1.7 km, (микроязовир), с. Искър	867 m	14.7 km, земл. с. Петров дол
25.	32860.28.2	с. Искър, Вълчи дол	946 m	1.2 km, (микроязовир),с. Искър	1.318 km	15.5 km, земл. с. Петров дол
26.	32860.33.10	с. Искър, Вълчи дол	2.591 km	2.9 km, (микроязовир), с. Искър	867 m	13.4 km, земл. с. Петров дол
27.	32860.40.13	с. Искър, Вълчи дол	794 m	2.7 km, (микроязовир), с. Момчилово	1.307 km	12.8 km, земл. с. Петров дол
28.	32860.36.18	с. Искър, Вълчи дол	2.479 km	2.8 km, (микроязовир), с. Искър	1.106 km	13.4 km, земл. с. Петров дол
29.	32860.42.13	с. Искър, Вълчи дол	367 m	2.2 km, (микроязовир),с. Момчилово	500 m	12.0 km, земл. с. Петров дол
30.	32860.44.12	с. Искър, Вълчи дол	967 m	2.9 km, (микроязовир),с. Момчилово	594 m	11.6 km, земл. с. Петров дол
31.	32860.38.54	с. Искър, Вълчи дол	2.171 km	4.1 km, (микроязовир), с. Момчилово	1.568 km	11.5 km, земл. с. Петров дол
32.	32860.22.2	с. Искър, Вълчи дол	342 m	1.7 km, (микроязовир), с. Искър	459 m	18.2 km, земл. с. Петров дол
33.	32442.18.16	с. Изворник, Вълчи дол	88 m	1.4 km, Тулумдере, (микроязовир), с. Изворник	130 m	19.3 km, земл. с. Невша
34.	32442.28.52	с. Изворник, Вълчи дол	1.594 km	390 m, Тулумдере, (микроязовир), с. Изворник	141 m	17.8 km, земл. с. Невша
35.	32442.24.37	с. Изворник, Вълчи дол	1.065 km	1.402 km, Тулумдере, (микроязовир), с. Изворник	491 m	18.2 km, земл. с. Невша
36.	32442.30.20	с. Изворник, Вълчи дол	810 m	1.440 km, Тулумдере, (микроязовир), с. Изворник	1.488 km	16.2 km, земл. с. Невша
37.	32442.32.11	с. Изворник, Вълчи дол	511 m	759 m, Дулапдере, (микроязовир), с. Есеница	851 m	17.1 km, земл. с. Невша
38.	35506.4.72	с. Калоян, Вълчи дол	187 m	6.223 km, Кармандере (микроязовир), с. Добротич	1.321 km	20.1 km, земл. с. Невша
39.	35506.2.14	с. Калоян, Вълчи дол	933 m	1.574 km, с. Калоян, (микроязовир „Янъкдере“)	758 m	21.7 km, земл. с. Невша
40.	35506.9.9	с. Калоян, Вълчи дол	670 m	3.0 km, Дулапдере, (микроязовир), с. Есеница	183 m	21.6 km, земл. с. Петров дол
41.	35506.6.45	с. Калоян, Вълчи дол	339 m	4.4 km, с. Добротич, (микроязовир Кармандере)	538 m	18.6 km, земл. с. Невша
42.	35506.15.35	с. Калоян, Вълчи дол	1.011 km	3.7 km, с. Добротич, (микроязовир Кармандере)	765 m	20.5 km, земл. с. Петров дол
43.	35506.19.5	с. Калоян, Вълчи дол	1.017 km	2.9 km, с. Добротич, (микроязовир Кармандере)	1.202 km	19.5 km, земл. с. Петров дол

44.	35506.18.44	с. Калоян, Вълчи дол	58 m	4.1 km, с. Добротич, (микроязовир Кармандере)	1.878 km	18.2 km, земл. с. Невша
45.	48524.11.14	с. Михалич, Вълчи дол	487 m	5.7 km, с. Добротич, (микроязовир Кармандере)	1,879 km	20.0 km, земл. с. Невша
46.	48524.19.13	с. Михалич, Вълчи дол	588 m	1922 km, с. Михалич, (микроязовир)	2.116 km	19.9 km, земл. с. Петров дол
47.	48524.22.49	с. Михалич, Вълчи дол	740 m	864 m, с. Михалич,(микроязовир)	1.052 km	18.9 km, земл. с. Петров дол
48.	48524.28.4	с. Михалич, Вълчи дол	683 m	2.3 km, (микроязовир), с. Искър	161 m	16.1 km, земл. с. Петров дол
49.	48524.26.16	с. Михалич, Вълчи дол	1.486 km	4.6 km, (микроязовир), с. Момчилово	885 m	15.5 km, земл. с. Петров дол
50.	48524.44.13	с. Михалич, Вълчи дол	1.809 km	2.9 km, (микроязовир), с. Искър	1.221 km	14.6 km, земл. с. Петров дол
59.	68480.18.145	с. Средно село, Ветрино	1.422 km	2.074 km, (микроязовир), с. Момчилово	1.082 km	9.9 km, земл. с. Невша
72.	49000.3.98	с. Момчилово, Ветрино	1.553 km	2.6 km, (микроязовир), с. Момчилово	874 m	11.6 km, земл. с. Невша
73.	49000.2.39	с. Момчилово, Ветрино	696 m	2.3 km, (микроязовир), с. Момчилово	72 m	10.4 km, земл. с. Невша
75.	49000.18.36	с. Момчилово, Ветрино	648 m	1.110km, (микроязовир), с. Момчилово	1.026 km	12.5 km, земл. с. Петров дол
76.	49000.15.28	с. Момчилово, Ветрино	872 m	1.320 km, (микроязовир), с. Момчилово	437 m	10.2 km, земл. с. Невша
77.	49000.31.16	с. Момчилово, Ветрино	283 m	1.278 km, (микроязовир),с. Момчилово	537 m	9.7 km, земл. с. Невша
78.	68480.14.5	с. Средно село, Ветрино	298 m	1.443 km, (микроязовир), с. Момчилово	306 m	10.0 km, земл. с. Петров дол
79.	68480.3.14	с. Средно село, Ветрино	230 m	1.812 km, (микроязовир), с. Момчилово	693 m	9.1 km, земл. с. Невша

Дейностите, свързани с изграждането на обектите на инвестиционното предложение и съответно при експлоатацията им, предполагат следните въздействия върху най-близко разположените защитени зони и елементите им, *при най-неблагоприятни условия, както следва:*

- **Възможни отрицателни въздействия и рискове върху типовете местообитания и видовете животни и растения по Директива 92/43/ЕИО;**

- ***Пряко засягане на природни местообитания и целеви и растителни видове***

Пряко увреждане на природните местообитания и унищожаване на индивиди на растителни видове, вследствие на строителни работи свързани с изграждане на инфраструктурата - изкопаване на земна маса, депониране на отпадъци от строителната дейност, транспорт на строителни материали и оборудване; товарене и изнасяне на строителните отпадъци, след приключване на процеса на строителство транспорт на строителни материали и оборудване; товарене и изнасяне на строителните отпадъци, след приключване на процеса на строителство, увреждания при създаване и поддържане на техническа инфраструктурата;

- ***Влошаване качеството на местообитанията*** - утъпкване, шумово и светлинно замърсяване, увеличено антропогенно присъствие при строителство, водещо до прогонване на индивиди, засягане на популационна структура на характерните за местообитанията видове, води до влошаване на екологичната функция на местообитанията и свързаните с тях типове фитоценози. Като се отчете, че през фазата на експлоатация нива на въздействие на тези фактори намалят и са в допстимите норми и граници;

- ***Пряко засягане на местообитания на целеви животински видове,*** предмет на опазване в защитените зони, разположени в близост до имотите, предмет на инвестиционното предложение в резултат от предвидените дейности, урбанизация, изграждане на техническа инфраструктура и др. За пряко засегнати се приемат терените попадащи в обхвата на инвестиционното предложение, които не са урбанизирани територии, съгласно НТП (*начин на трайно ползване*). За оценка степента на въздействие се използва евентуално процентното съотношение между засегнатата площ и площта на природното местообитание /местообитанието на целевия животински вид в зоната, както и спрямо общата площ на защитената зона и съответно засегната част от площта ѝ, ако е налице такова, вкл. и ако е установено или разпространено извън границите ѝ;

- ***Фрагментация на местообитания на видове, предмет на опазване в най-близко разположените защитени зони*** - когато територия (полигон), заета от местообитание на даден вид е засегната така, че оставащата част/части от същия са с недостатъчна площ, за да запази/запазят характеристиките си на местообитание за този вид,;

- ***Бариерен ефект, прегради*** - когато индивиди от засегнатите видове, не могат да се придвижват или мигрират свободно. Това може да се дължи на невъзможност на индивиди от някои видове да преодолеят, препятствия по пътя им и да възпрепятстват свободното им движение;

- ***Безпокойство и прогонване на животински видове*** - в резултат от шума и присъствието на хора по време на експлоатация на съоръжението, както и светлинните емисии при осветяване на игровите полета по време на експлоатацията. Въздействието на безпокойството е видово специфично, като за по-чувствителните видове е приета граница на

въздействието е до 200 m от източника на шума. По отношение целеви видове птици, предмет на опазване в най-близко разположените защитените зони, същите са силно чувствителни към човешко присъствие, което е възможно да доведе до тяхното трайно прогонване от района на дейностите, които ще се извършват строителните дейности. През периода на експлатация то ще е е минимално, само при подръжа и експлоатацията на ВТГ.

Относно, източниците на светлинни емисии няма установени норми законови норми за предизвикване на отрицателни въздействие в обкръжаващата среда. В тази връзка може да се посочи, че ще се запазят в сегашното си състояние и няма да предизвикат отрицателни въздействия и при реализацията на инвестиционното предложение.

- ***Смъртност на индивиди*** - строителните дейности и други съпровождащи ги дейности - изграждане на кабелни трасета, преминаване на строителна техника през пътищата за достъп и преминаване на превозни средства, ще бъдат причина за смъртта на индивиди от по-слабо подвижни видове животни. При експлоатация на ВЕП, са възможни баротравми при целеви видове прилепи, предмет на опазване в близко разположените защитени зони. В доклада е отчетен и рискът от сблъсък на отделните видове птици предмет на опазване, като е отчетено видовото разнообразие на база изготвените мониторингови проучвания и анализи, за обекта;

- ***Кумулативно натоварване на природни местообитания и местообитания на животински видове***, вследствие замърсяване с прахови емисии и емисии от изгорели газове по време на строителството, с временен характер, които не се генерират през преиода на експлоатацията;

- ***Нахлуване на неместни растителни видове*** - при експлоатацията, както и при рекултивация на обекта и затревяване, е възможно да се внесат чужди, инвазивни, плевелни и рудерални видове растения, които променят видовата структура на местообитанията, в района на инвестиционното предложение;

- ***Повишена опасност от пожари*** - движението на строителни работници, работата на техниката и машините повишават опасността от пожари, които могат да доведат до пряко унищожаване на видове и местообитания – обект на опазване на най-близко разположените защитени зони, в обхвата на ИП.

- **Възможни отрицателни въздействия и рискове върху популациите на видовете птици по Директива 2009/147 и техните местообитания;**

Възможни отрицателни въздействия, от реализацията на ИП с по-висока значимост се очакват върху популации на видовете предмет на опазване (гнездящо-прелетни по характер на пребиваване в защитените зони), както и върху видове, чиито популации са отразени в стандартния формуляр като постоянни (постоянни по характер на пребиваване в защитената зона).

Що се отнася до мигриращите и зимуващи птици, отрицателните въздействия върху тях се очаква да бъдат с по-ниска степен на значимост, поради това, че не се засягат значими места за струпване, нощувка, линеене и др. значими територии по време на миграция и зимуване.

Въздействия в периода на строителните дейности, ще се отразят първоначално с шумово обезпокояване на видовете, чийто местообитания са най-близко разположени до териториалният обхват на обекта. Естествената им реакция, ще се изразява във временно отдалечаване до завършване на строителните дейности в имотите, в съседни територии.

Не се очакват съществени промени, в качеството на атмосферния въздух при строителство и експлоатация на инвестиционното предложение. Временно ще се наблюдава, повишаване на нивата на прахови частици, вследствие на транспортирането на строителните материали. Отработените газове от строително-монтажната техника също ще доведат до промени в качествата на атмосферния въздух, но те ще бъдат временни и незначителни като въздействие.

Експлоатацията на обектите на ИП (вятърни генератори), не е съпроводено с отделяне на емисии и вредни вещества, в атмосферата.

По време на строителните дейности (които ще се извършват поетапно, в отделните участъци от имотите), ще се генерира основно от движението на строително-монтажната техника и изкопно-насипните дейности, в тях. Очакваните стойности за шумовото натоварване на работната среда, на площадките ще бъдат под пределно допустимите норми, същите са значително отдалечени от границите на населените места.

При използване на тежки машини и товарни автомобили генерираният шум от булдозери е 88-105 dB (A), на товарачни машини 85-98 dB(A), фадрома до 89 dB(A). Шумът генериран от товарните автомобили варира от 85 dB (A) до 89 dB (A). Шумовите нива при строителството на обекта ще имат отражение върху орнитофауната и бозайниците в района, но то ще бъде с временен характер. Самото инвестиционното предложение, ще се реализира в изключително развит земеделски район, обхващаш слети обработваеми блокове, от селскостопански култури (пшеница и слънчоглед), разположени в обхвата на територия, с частично изградена пътна инфраструктура, което ще наложи изграждането и временни пътища за достъп до площадките на ветрогенераторите.

По време на строително-монтажните дейности, ще има присъствие на работници, специалисти и ръководен персонал. Същото ще бъде в рамките на работния ден, ще има определено въздействие върху близко обитаващите представители на дивата фауна, които ще бъдат принудени да се дистанцират в съседни територии до завършване на строително-монтажната работа по обекта. Присъствието на работници в района на изграждане на съоръженията, и отделните обекти на техническата инфраструктура в поземлените имоти, ще бъде локално и временно, до въвеждане им в експлоатация.

По време на експлоатацията на **обекта източници на шум** в околната среда, ще бъдат вятърните генератори и подстанциите. По смисъла на *Закона за защита от шума в околната среда* и *Наредба № 6 за показателите на шум в околната среда, отчитащи степента на дискомфорт през различните части на денонощието, граничните стойности на показателите за шум в околната среда, методите за оценка на стойностите на показателите за шум и на вредните ефекти от шума върху здравето на населението*, шумът от ветрогенераторите следва да се определи като постоянно действащ, с променливо във времето ниво, зависещо от скоростта на вятъра, а от подстанциите – като постоянно действащ. Съгласно направените подробни изчисления и анализи в т 4.12.2. и т.4.14, в ДОВОС се вижда, че нивата на шум от съоръженията и излъчването му в околната среда е в нормативните граници. Извършено е съответно и математическо моделиране на излъчения в околната среда шум и съставените шумови карти. Определената прагова стойност на шум за зони, важни за дивите птици, е 50 dB т.е стойностите са в границите на тези шумови нива.

Съоръженията са разположени така, че да са значително отдалечени едно от друго, съобразно нормативните изисквания, така че при етапа на експлоатация да не се кумулират високи нива на шум, които да влияят върху сухоземната фауна, вкл. и птиците които проявяват

чувствителност към промяна в шумовите нива. Взети са предвид и анализите наравени в Доклад 22/2019 на Европейската агенция по околна среда „Environmental noise in Europe — 2020“ публикуван на адрес *https://www.snpambiente.it/wp-content/uploads/2020/03/Environment-noise-in-europe-2020_TH-AL-20-003-EN-N-compresso.pdf)* отрицателни въздействия върху сухоземната фауна са документирани при нива на шум в околната среда между 40 и 50 dB (Shannon et al. 2015), но с не касае пряко шум от ветрогенератори (ВТГ), а този генериран от пътни артерии и летища, основно транспортния шум (който се разпространява по различен начин, от този генериран от ВТГ) който влияе върху пойните песни на птиците и влиянието му върху видовете обитаващи морските пространства, като в статията има заключение, че предвид всички налични данни трудно се установява връзка между шума и намаляване на популациите на видовете (*Summers et al., 2011*), цитирано в документа.

Пряко въздействие върху повърхностните и подземни води, от изпълнението на проекта не се очакват. От особена важност при изпълнение на строителните работи е да се използва изправна техника и да не се допуска замърсяване на почвите, и на повърхностните и подземните води в района на инвестиционното предложение. Тези условия и изисквания са от съществено значение и при изпълнение на строителните дейности.

Замърсяване от битово-фекални води в района на работните площадки, в отделните участъци на имотите не се очаква, тъй като е предвидено използването на химически тоалетни, с цел предпазване от замърсяване на повърхностните и подземните води, по време на строителните дейности.

Площта и обема на инвестиционното предложение, и изграждането на отделните обекти и техническа инфраструктура, в отделните поземлени имоти, няма да доведат до промени в абиотичните екологични условия - климат, валежи, вятър, релеф, температура на въздуха, в района и обхвата на инвестиционното предложение.

По отношение на биотичните екологични условия - видов състав и растителната покривка, видов състав и численост на местната фауна в района, също не се очаква. Всички поземлени имоти включени в ИП, представляват изцяло обработваеми земеделски земи, и то от дълъг период от време. Те нямат характер на горски територии или на такива не повлияни от човешкия фактор, в района тъй като в границите на двете община в които инвестиционната инициатива ще се реализира, е изключително развита селскостопанската и земеделска дейност.

Въздействието на елементите на инвестиционното предложение, върху местообитанията, биоразнообразието в защитените зони по време на експлоатация му може да се определи като постоянно във времето, но с ниски стойности.

- ✓ **Обобщение на всички вероятни видове въздействия произтичащи от реализацията и фазата на експлоатация на оценяваното инвестиционно предложение;**

Вероятните въздействия, които могат да възникнат с реализиране на обектите, заложени в обхвата на инвестиционно предложение, са свързани с:

- ➢ Обхвата и местоположението на ИП, спрямо границите на четирите защитените зони;
- ➢ Фаза от изпълнение на проекта, в която е най-вероятно те да възникнат (*строителство и експлоатация*);

➢ Косвено въздействие върху най-близко разположените защитени зони, с реализация на инвестиционното предложение;

➢ По отношение ефекта им върху природните местообитания и тези на целевите животински видове, предмет на опазване в защитените зони:

- ***Очаквана интензивност и характер на въздействието****-отрицателни, положителни, постоянни/инцидентни, предотвратими-частично или напълно, или непредотвратими;*
- ***Капацитет, обхват и дейности на ИП*** в района на местообитанията (природни и на целеви животински видове, вкл. птици), в или извън обхвата на защитените зони, **характер на въздействието**-*отрицателни, положителни, постоянни/инцидентни, предотвратими-частично или напълно, или непредотвратими.*

➢ **Други въздействия от реализацията на инвестиционното предложение**, които имат комбинирано влияние, върху даден параметър определящ *Благоприятния природозащитен статус (БПС)* на животинските видове и природните местообитания, в обхвата на защитените зони и извън тях;

➢ **Реализирането на ИП и други планове, програми и инвестиционни предложения**, което може да доведе до възникване на кумулативно въздействие, и формиране на кумулативен ефект в рамките на защитените зони и в граничните им територии, в незначителна степен.

4. ОПИСАНИЕ НА ЗАЩИТЕНИТЕ ЗОНИ, МЕСТООБИТАНИЯТА, ВИДОВЕТЕ И ЦЕЛИТЕ НА УПРАВЛЕНИЕ НА НАЦИОНАЛНО И МЕЖДУНАРОДНО НИВО И ТЯХНОТО ОТРАЗЯВАНЕ (ОТЧИТАНЕ) ПРИ ИЗГОТВЯНЕТО НА ПЛАН, ПРОГРАМА И ПРОЕКТ/ИНВЕСТИЦИОННО ПРЕДЛОЖЕНИЕ

Териториалният обхват на инвестиционното предложение и предвидената с него инфраструктура, не засяга защитени зона по смисъла на чл. 31 от *Закона за биологичното разнообразие*, част от Националната екологична мрежа Натура 2000.

Най-близко разположените до обхвата на инвестиционното предложение, са разположени четири защитени зони – три включени в обхвата на *Директивата за опазване на дивите птици (2009/147/ЕИО),* и една Директивата за опазване на природните местообитания и тези на дивата флора и фауна (Директива 92/43/ЕИО), посочени в следващите две таблици:

Таблица 17. Защитена зона по Директива 2009/147 ЕИО за опазване на дивите птици

Име	Код	Площ (ha)	Статут
„Провадийско-Роякско плато“	**BG0002038**	**84 031.5041**	Обявена със Заповед № РД-134 от 10 февруари 2012 г., изм. и доп. със Заповед № РД-84 от 28.01.2013 г. на министъра на ОСВ
Границата на защитената зона, отстои на около 5.5 km, до най-близко разположения ветрогенератор WTG 79, м. „Панаирска могила“, с. Средно село, община Ветрино.			
„Хърсовска река“	**BG0002039**	**35 428.627**	Заповед № РД-767/28.10.2008 г. (ДВ, бр.102/2008 г.) изм. и доп. със Заповед № РД-74 от 28.01.2013 г. (ДВ, бр. 10/2013 г.), на министъра на ОСВ
Границата на защитената зона, отстои на около 31.0 km северно, до най-близко разположения ветрогенератор WTG 33, м. „Бостан алан“, с. Изворник, община Вълчи дол.			
„Суха река“	**BG0002048**	**25 437.7861**	Заповед № РД-853 от 15.11.2007 г. (ДВ, бр.

			100/2007 г.), изм. и доп. със Заповед № РД-84 от 28.01.2013 г., на министъра на ОСВ
Границата на защитената зона, отстои на около 20.0 km южно, до най-близко разположения ветрогенератор WTG 39, м. „Бостанлък“, с. Калоян, община Вълчи дол.			

Таблица 18. Защитена зона по Директива 92/43/ ЕИО за опазване на природните местообитания и на дивата флора и фауна

Име	Код	Площ (ha)	Статут
„Провадийско-Роякско плато“	**BG0000104**		Обявена със Заповед № 988/10.12.2020 г. (ДВ, бр.6/2021 г.) на министъра на ОСВ
Границата на защитената зона, отстои на около 7.5 km, до най-близко разположения ветрогенератор WTG 59, м. „Конските гробища“, с. Средно село, община Ветрино.			

На следващата карта е посочено местоположението на инвестиционното предложение, спрямо четирите защитени зони.

4.1. Защитени зони по Директива 2009/147/ЕИО за опазване на дивите птици:

4.1.1. Защитена зона BG0002038 „Провадийско-Роякско плато”

Защитената зона е обявена със *Заповед № РД-134 от 10 февруари 2012 г., изм. и доп. със Заповед № РД-84 от 28.01.2013 г.* (ДВ, бр. 10/2013 г.) на Министъра на околната среда и водите за опазване на дивите птици, определена съгласно изискванията на чл. 6, ал. 1, т. 3 и 4 от ЗБР - отстояща на около 5 500 m южно, от най-близко разположения ветрогенератор, част от инвестиционното предложение, представена на следваща фигура.

Съгласно стандартния формуляр на защитената зона, тя е определена като е *тип А - Защитена зона по Директива за птиците.*

В актуализираният стандартния формуляр за защитената зона, като обекти на опазване в границите на защитената зона не са включени природни местообитания попадащи в Приложение I на Директива 92/43 ЕЕС.

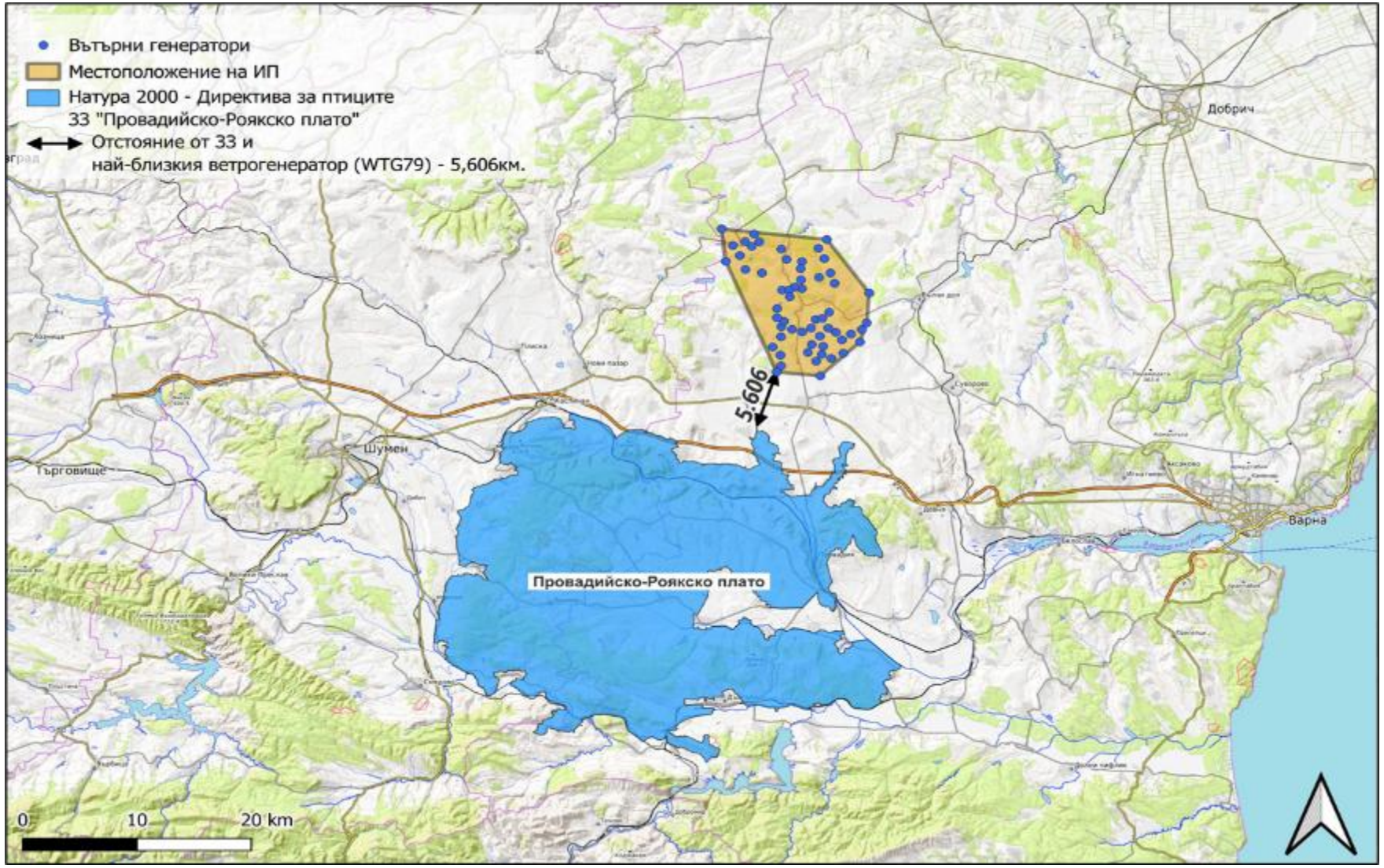

Фиг. 48 Местоположение на защитена зона с код BG0002038 „Провадийско-Роякско плато“, спрямо обхвата на инвестиционното предложение (ВЕП „Добротич уинд“)

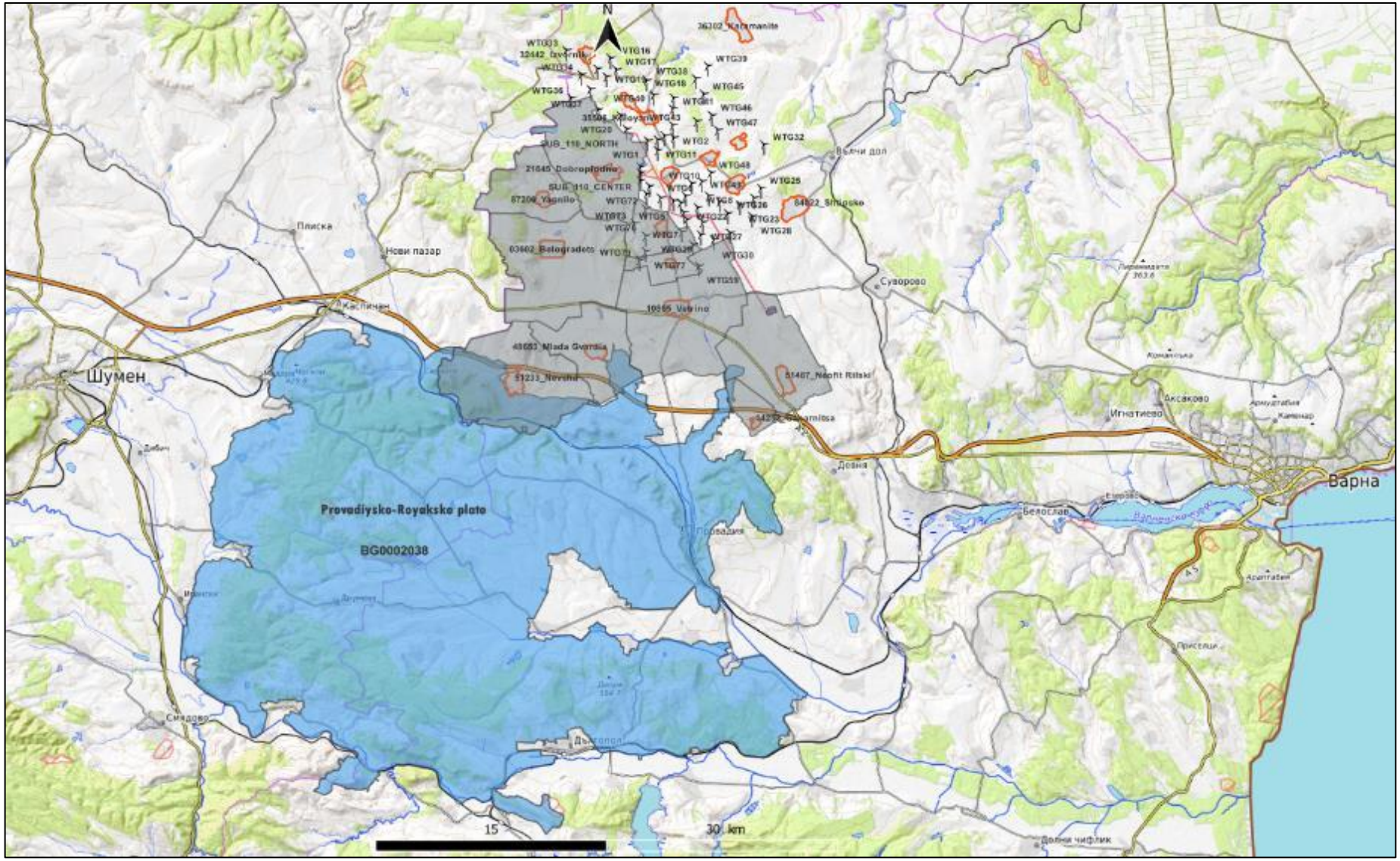

Фиг. 49 Местоположение на защитена зона с код BG0002038 „Провадийско-Роякско плато“, в границите на община Ветрино, спрямо обхвата на инвестиционното предложение (ВЕП „Добротич уинд“)

Защитената зона е разположена изцяло в район Североизточен - BG33 (Код NUTS) в Континентален биогеографски район с площ 100 %, с площ 84 031.5041 ha.

В обхвата на защитената зона, попадат землищата на с. Каспичан, с. Кюлевча, с. Могила, с. Марково, с. Косово, община Каспичан, област Шумен, с. Бял бряг, с. Желъд, с. Кълново, гр. Смядово, с. Янково, с. Ново Янково, с. Черни връх, община Смядово, област Шумен, с. Вехтово, с. Ивански, с. Друмево, с. Илия Блъсково, с. Мадара, с. Кладенец, с. Костена река, с. Овчарово, община Шумен, област Шумен, с. Арковна, с. Аспарухово, с. Боряна, с. Величково, гр. Дългопол, с. Камен дял, с. Комунари, с. Красимир, с. Медовец, с. Партизани, с. Рояк, с. Сладка вода, с. Цонево, община Дългопол, област Варна, с. Нова Шипка, община Долни чифлик, област Варна, с. Блъсково, с. Бозвелийско, с. Бързица, с. Венчан, с. Градинарово, с. Добрина, с. Златина, с. Китен, с. Комарево, с. Кривня, с. Манастир, с. Неново, с. Овчага, с. Петров дол, гр. Провадия, с. Равна, с. Славейково, с. Снежина, с. Староселец, с. Тутраканци, с. Храброво, с. Чайка, с. Черковна, с. Черноок, община Провадия, област Варна, **с. Габърница, с. Млада гвардия, с. Невша, с. Неофит Рилски, община Ветрино, област Варна.**

Частта от защитената зона, попадаща в територията на община Ветрино, е 3 153.8 ha или 10.79% от площта ѝ. (Виж. Фиг. 49).

Защитената зона е обявена с цел:

- *опазване и поддържане на местообитанията на посочените в т. 2 от Заповедта за обявяване видове птици за постигане на тяхното благоприятно природозащитно състояние;*
- *възстановяване на местообитания на видове птици по т. 2 от Заповедта за обявяване, за които е необходимо за добряване на природозащитното им състояние.*

В границите на защитената зона, се забраняват следните дейности:

- *премахването на характеристики на ландшафта (единични и групи дървета) при ползването на земеделските земи като такива;*
- *залесяването на пасища и мери, както и превръщането им в обработваеми земи и трайни насаждения;*
- *използването на пестициди и минерални торове в пасища;*
- *разкриването на нови и разширяването на площта на съществуващи кариери, рудници и мини с изключение на тези, за които към датата на обнародване на заповедта в „Държавен вестник“ има започната процедура или са съгласувани по реда на глава шеста от Закона за опазване на околната среда и/или чл. 31 от Закона за биологичното разнообразие;*
- *използването на неселективни средства за борба с вредителите в селското стопанство;*
- *косенето на ливадите от периферията към центъра с бързодвижеща се техника и преди 15 юли.*

- ***Характеристика на защитената зона;***

Провадийското и Роякското плата се намират в Източна България, между градовете Шумен и Провадия. На север и юг граничат съответно с река Провадийска и река Голяма Камчия, като в границите на мястото се включват и скалните масиви Невша - Венчан и Комунари. На запад достигат до селата Мадара и Благово, а на изток - до шосето с. Гроздьово - с. Бързица.

Районът е слабо населен с концентрация на селищата предимно по долините на ограничаващите го реки и по-малко във водосбора на река Главница. Половината от територията на мястото е заета от смесени широколистни гори с чувствително преобладаване на цер (*Quercus cerris*) примесен с благун (*Quercus frainetto)*, източен горун (*Quercus polycarpa*), обикновен габър (*Carpinus betulus*), келяв габър (*Carpinus orientalis*) и мъждрян (*Fraxinus ornus*) (*Бондев, 1991*). Около една трета от тези гори са семенни високостъблени с облика на някогашните естествени смесени широколистни гори, покривали обширни територии от този район. Останалата част от горите са издънкови, предимно закелявели, с чувствително променена структура. Обработваемите площи обхващат около 47% от територията на района, а около 13% са пасищни територии, на места обрасли с храстова растителност. На няколко места в района са разпръснати скални масиви, обособени в комплекси

В района на Провадийско-Роякското плато са установени 160 вида, от които 36 са включени в Червената книга на България. От срещащите се видове 68 са от европейско природозащитно значение (SPEC) (*BirdLife International, 2004*). Като световно застрашени в категория SPEC1 са включени 4 вида, а като застрашени в Европа съответно в категория SPEC2 - 19 вида, в SPEC3 - 45 вида. Мястото осигурява подходящи местообитания за 52 вида, включени в приложение 2 на Закона за биологичното разнообразие, за които се изискват специални мерки за защита. От тях 49 са вписани също в приложение I на Директива 2009/147/ЕИО.

Провадийско-Роякското плато е едно от петте най-важни места в страната от значение за Европейския съюз за опазването на египетския лешояд (*Neophron percnopterus*), бухала (*Bubo bubo*), средния пъстър кълвач (*Dendrocopos medius*), синявицата (*Coracias garrulus*), козодоя (*Caprimulgus europaeus)*, градинската овесарка (*Emberiza hortulana*) и ястребогушото коприварче (*Sylvia nisoria*). Орелът змияр (*Circaetus gallicus*), белоопашатият мишелов (Buteo *rufinus*), скалният орел (*Aquila chrysaetos*) и малкият орел (*Hieraaetus pennatus*) гнездят също в значителни количества. Добрата хранителна база и подходящите места за почивка привличат по време на пролетна и есенна миграция относително големи количества бели и черни щъркели и различни видове грабливи птици. Долината на река Провадийска се явява място с тесен фронт на миграция, където преминават и често спират за пренощуване и хранене над 35000 щъркели и 3000 грабливи птици.

По класове земно покритие, площта на защитената зона се разпределя в следните групи, съгласно следващата таблица:

Таблица 19. Класове земно покритие в защитена зона

Класове Земно покритие	***% Покритие***	***Код EUNIS***
Негорски площи, заети с растителни видове (включително градини, лозя, трайни насаждения)	3.0	N21
Иглолистни гори	0	N17
Сухи ливади, степи	8.0	N09

Други земи (включително градове, села, пътища, сметища, мини, индустриални обекти)	5.0	N23
Широколистни листопадни гори	30.0	N16
Обширни зърнени култури	39.0	N12
Други обработваеми земи	1.0	N15
Вътрешни водни тела (застояла вода, течаща вода)	1.0	N06
Мочурища, блата	0	N07
Равнини, шубраци	5.0	N08
Вътрешните скали, сипеи, пясъци, постоянен сняг и лед	0	N22
Смесени гори	0	N19
Общо покритие:	**100**	

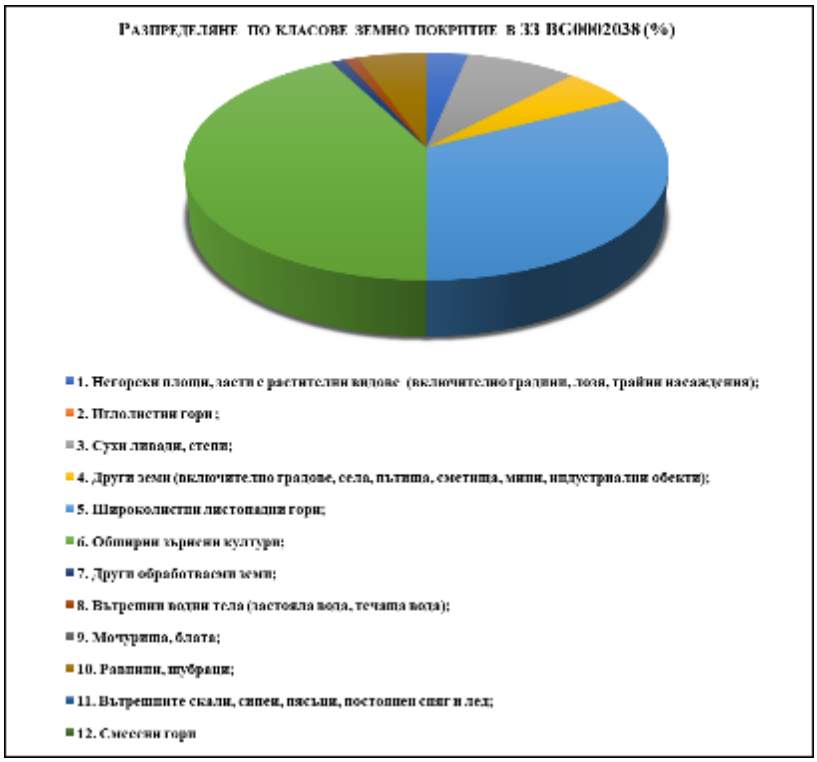

Фиг. 50 Разпределение на класовете земно покритие в ЗЗ BG0002038 „Провадийско-Роякско плато“

- ***Връзка на обекта със защитени територии на национално и международно ниво;***

На територията на защитената зона попадат пет защитени територии, съгласно ЗЗТ и по данни от актуализирания стандартен формуляр на защитената зона. През 1997 г., територията е обявена от *Bird Life International* за Орнитологично важно място.

Таблица 20. Защитени територии и ОВМ, попадащи в обхвата на ЗЗ BG0002038 „Провадийско-Роякско плато“

КОД	*Име*	*Категория*	*Т*	*%*
BG06	Славейкова гора	Защитена местност	+	0.1
BG06	Рояшка скала	Защитена местност	+	0.0086
BG06	Снежанска кория	Защитена местност	+	0.1
BG06	Водениците	Защитена местност	+	0.1
BG06	Голямата канара	Защитена местност	+	0.039
ДРУГИ	ОВМ	Друго международно значение	=	100.00

- ***Видове птици предмет на опазване в защитената зона;***

Съгласно заповедта за обявяване на зоната (*Заповед № РД-134 от 10 февруари 2012 г. на Министъра на околната среда и водите*), предмет на опазване в границите ѝ са следните видове птици по чл.6, ал.1, т.3 от ЗБР и 8 вида по чл.6, ал.1, т.4 от ЗБР.

Видове птици по чл. 6, ал. 1, т. 3 от *Закона за биологичното разнообразие*:

Розов пеликан (*Pelecanus onocrotalus*), Нощна чапла (*Nycticorax nycticorax*), Малка бяла чапла (*Egretta garzetta*), Черен щъркел (*Ciconia nigra*), Бял щъркел (*Ciconia ciconia*), Блестящ ибис (*Plegadis falcinellus*), Осояд (*Pernis apivorus*), Черна каня (*Milvus migrans*), Червена каня (*Milvus milvus*), Египетски лешояд (*Neophron percnopterus*), Орел змияр (*Circaetus gallicus*), Тръстиков блатар (*Circus aeruginosus*), Полски блатар (*Circus cyaneus*), Степен блатар (*Circus macrourus*), Ливаден блатар (*Circus pygargus*), Малък креслив орел (*Aquila pomarina*), Голям креслив орел (*Aquila clanga*), Скален орел (*Aquila chrysaetos*), Малък орел (*Hieraaetus pennatus*), Орел рибар (*Pandion haliaetus*), Вечерна ветрушка (*Falco vespertinus*), Малък сокол (*Falco columbarius*), Сокол скитник (*Falco peregrinus*), Ливаден дърдавец (*Crex crex*), Сив жерав (*Grus grus*), Турилик (*Burhinus oedicnemus*), Бухал (*Bubo bubo*), Козодой (*Caprimulgus europaeus*), Земеродно рибарче (*Alcedo atthis*), Синявица (*Coracias garrulus*), Сив кълвач (*Picus canus*), Черен кълвач (*Dryocopus martius*), Среден пъстър кълвач (*Dendrocopos medius*), Дебелоклюна чучулига (*Melanocorypha calandra*), Горска чучулига (*Lullula arborea*), Полска бъбрица (*Anthus campestris*), Ястребогушо коприварче (*Sylvia nisoria*), Червеногърба сврачка (*Lanius collurio*), Черночела сврачка (*Lanius minor*), Градинска овесарка (*Emberiza hortulana*), Късопръст ястреб (*Accipiter brevipes*), Белоопашат мишелов (*Buteo rufinus*), Царски орел (*Aquila heliaca*), Сирийски пъстър кълвач (*Dendrocopos syriacus*), Черногърбо каменарче (*Oenanthe pleschanka*).

Видове птици по чл. 6, ал. 1, т. 4 от *Закона за биологичното разнообразие:*

Малък гмурец (*Tachybaptus ruficollis*), Голям корморан (*Phalacrocorax carbo*), Сива чапла (*Ardea cinerea*), Малък ястреб (*Accipiter nisus*), Обикновен мишелов (*Buteo buteo*), Черношипа ветрушка (Керкенез) (*Falco tinnunculus*), Сокол орко (*Falco subbuteo*), Речен дъждосвирец (*Charadrius dubius*), Обикновена калугерица (*Vanellus vanellus*), Късокрил кюкавец (*Actitis hypoleucos*), Пчелояд (*Merops apiaster*), Брегова лястовица (*Riparia riparia*), Степен орел (*Aquila nipalensis*).

4.1.2. Защитена зона с код BG0002039 „Хърсовска река“

Защитената зона е обявена със Заповед № 767/28.10.2008 г. (ДВ, бр.102/2008 г.) изм. и доп. със Заповед № РД-74 от 28.01.2013 г. (ДВ, бр. 10/2013 г.) на Министъра на околната среда и водите за опазване на дивите птици, определена съгласно изискванията на чл. 6, ал. 1, т. 3 и 4 от ЗБР. – отстояща на около 31 000 m северно, от най-близко разположения ветрогенератор, част от инвестиционното предложение – **Фиг. 51.**

Съгласно стандартния формуляр на защитената зона е тип А - Защитена зона по Директива за птиците.

В актуализираният стандартния формуляр за защитената зона, като обекти на опазване в границите на защитената зона не са включени природни местообитания попадащи в Приложение I на Директива 92/43 ЕЕС.

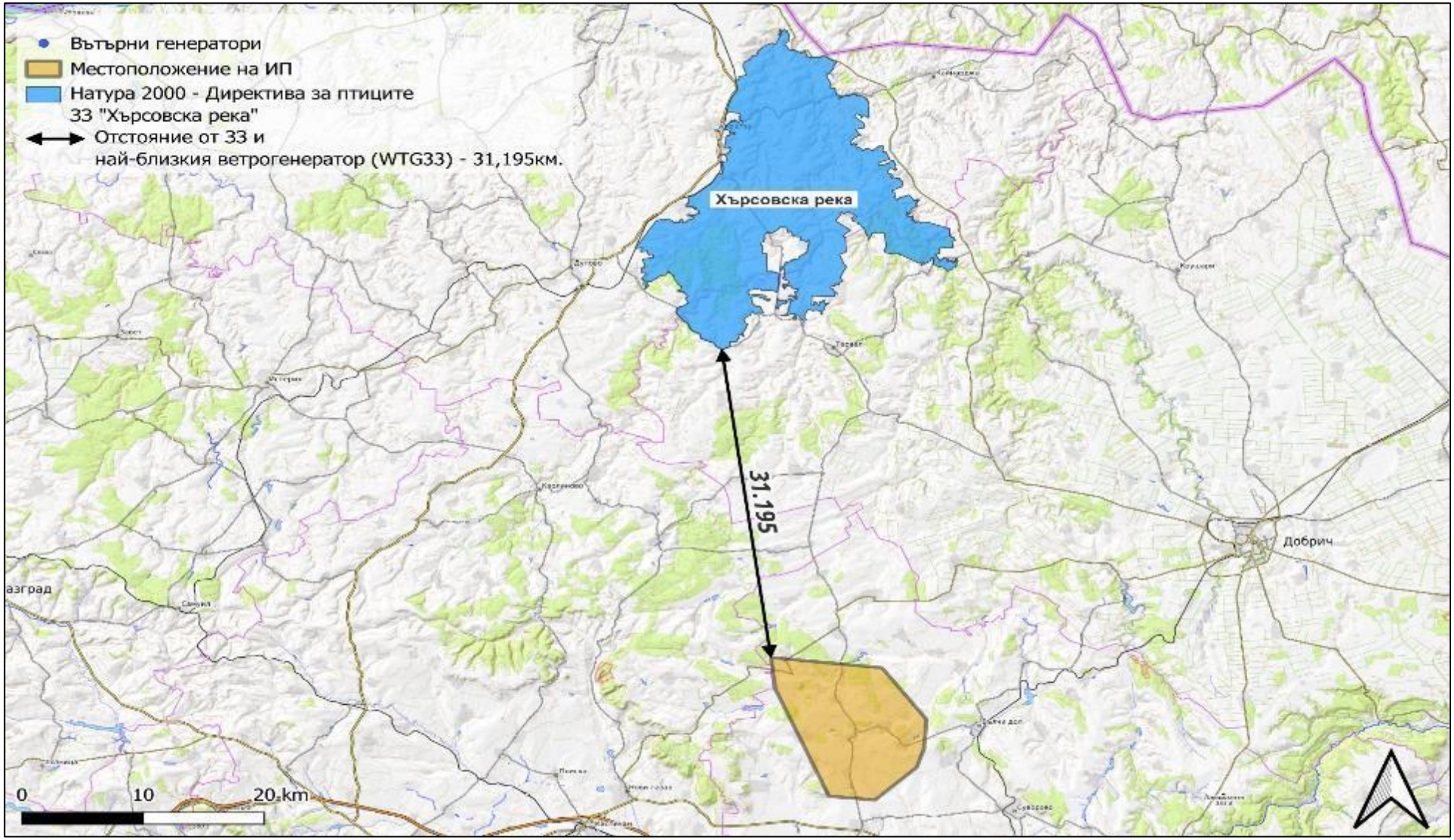

Фиг. 51 Местоположение на защитена зона с код BG0002039 „Хърсовска река“, спрямо обхвата на инвестиционното предложение (ВЕП „Добротич уинд“)

Защитената зона е разположена в район Североизточен - BG33 (Код NUTS) и Северен-централен - BG32 (Код NUTS, Level 2), в континентален биогеографски район с площ 100 %, с площ от 35 428.627 ha.

В обхвата на защитената зона, попадат землищата на с. Честименско, с. Сърнец, с. Ангеларий, с. Безмер, с. Гуслар, с. Главанци, с. Професор Златарски, с. Каблешково, община Тервел, област Добрич, с. Върбино, с. Межден, община Дулово, област Силистра, с. Давидово, с. Попрусаново, с. Войново, с. Средище, с. Каменци, с. Стрелково, с. Посев, община Кайнарджа, област Силистра, гр. Алфатар, с. Бистра, с. Алеково, с. Цар Асен, с. Кутловица, с. Васил Левски, с. Чуковец, община Алфатар, област Силистра, с. Българка, с. Богорово, с. Главан, с. Срацимир и с. Поп Кралево, община Силистра, област Силистра.

- ***Характеристика на защитената зона;***

Скалисто суходолие на Хърсовска река, разположено в Добруджа, югоизточно от град Силистра. На север достига до с. Войново, на юг до с. Безмер, като обхваща и суходолието на изток от село Попрусаново до село Средище. Мястото представлява суха речна долина, където водите се губят в карстовия терен. Значителна част от суходолието, главно по хълмовете, е покрита с първични дъбови гори от цер (*Quercus cerris*), на места примесени с граница (*Quercus pubescens*) и виргилиев дъб (*Quercus virgiliana*). Речното корито е обрасло със смесени гори от обикновен габър (*Carpinus betulus*) и полски клен (*Acer campestre*), а на места и с вторични гори и храсталаци от келяв габър (*Carpinus orientalis*), както и изкуствени тополови насаждения. Ливадите по суходолието са обрасли с ксеротермни тревни съобщества с преобладаване на белизма (*Dichantium ischaemum*), луковична ливадина (*Poa bulbosa*) и др. и по-рядко с мезоксеротермна растителност (*Бондев, 1991*).

В района на Хърсковска река са установени над 109 вида птици, от които 23 са вписани в Червената книга на България. От срещащите се видове 47 са от европейско природозащитно значение (SPEC) (*BirdLife International, 2004*). Като световно застрашени в категория SPEC1 е включен 1 вид, а като застрашени в Европа съответно в категория SPEC2 - 15 вида, в SPEC3 - 45 вида. Мястото осигурява подходящи местообитания за 31 вида, включени в приложение 2 на *Закона за биологичното разнообразие*, за които се изискват специални мерки за защита.

- ***Заплахи за защитената зона;***

Хърсовска река е заобиколена от земеделски земи, и е частично изолирана от други територии поддържащи подобни местообитания, с изключение на ОВМ „Лудогорие”. Поради наличие на селища по границите на мястото достъпа до определени части от него е силно улеснен. Територията е чувствителна към дейности причиняващи безпокойство на птиците, особено на тези гнездящи по скалите – скално катерене, делта- и парапланеризъм, иманярство, както и туристически дейности през гнездовия период. Ловът и бракониерството, също водят до безпокойство на птиците.

Защитената зона, е обявена с цел:

- *опазване и поддържане на местообитанията на посочените в т. 2 от Заповедта за обявяване видове птици за постигане на тяхното благоприятно природозащитно състояние;*
- *възстановяване на местообитания на видове птици по т. 2 от Заповедта за обявяване, за които е необходимо за добряване на природозащитното им състояние.*

В границите на защитената зона, се забраняват следните дейности:

- *премахването на характеристики на ландшафта (синори, единични и групи дървета, защитни горски пояси) при ползването на земеделските земи като такива;*
- *залесяването на ливади, пасища, както и превръщането им в обработваеми земи и трайни насаждения;*
- *използването на пестициди и минерални торове в пасища и ливади;*
- *намаляването площта на крайречните гори от местни дървесни видове.*
- *използването на неселективни средства за борба с вредителите в селското стопанство;*
- *косенето на ливадите от периферията към центъра с бързодвижеща се техника и преди 15 юли.*

По класове земно покритие, площта на защитената зона се разпределя в следните групи, съгласно следващата таблица:

Таблица 21. Класове земно покритие в защитена зона

Класове Земно покритие	***% Покритие***	***Код EUNIS***
Сухи ливади, степи	9.0	N09
Широколистни листопадни гори	50.0	N16
Обширни зърнени култури	33.0	N12
Други земи (включително градове, села, пътища, сметища, мини, индустриални обекти)	3.0	N23
Вътрешните скали, сипеи, пясъци, постоянен сняг и лед	0	N22
Други обработваеми земи	1.0	N15
Равнини, шубраци	1.0	N08
Негорски площи, заети с растителни видове (включително градини, лозя, трайни насаждения)	3.0	N21
Вътрешни водни тела (застояла вода, течаща вода)	0	N06
Изкуствен горски монокултури (напр. насаждения от тополи или екзотични дървета)	9.0	N20
Общо покритие:	**100**	

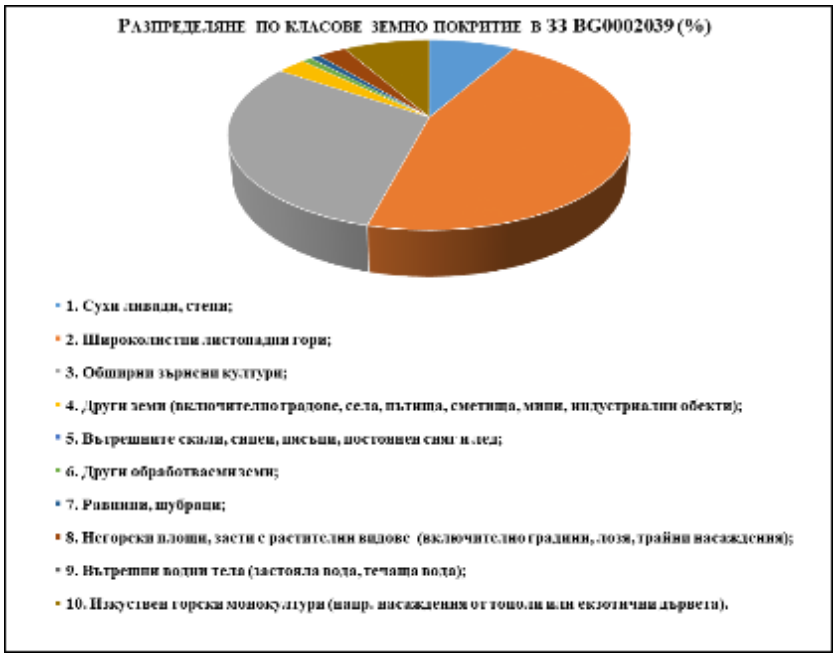

Фиг. 52 Разпределение на класовете земно покритие в ЗЗ BG0002039 „Хърсовска река“

- ***Връзка на обекта със защитени територии на национално и международно ниво;***

На територията на защитената зона попадат три защитени територии, съгласно ЗЗТ и по данни от актуализирания стандартен формуляр на защитената зона. През 1997 г., територията е обявена от *BirdLife International* за Орнитологично важно място.

Таблица 22. Защитени територии и ОВМ, попадащи в обхвата на защитена зона BG0002039 „Хърсовска река“

КОД	Име	Категория	Т	%
BG03	МАЛЪК КАНАЛГЪОЛ	Природна забележителност	+	1.0
ДРУГИ	ОВМ	Друго международно значение	=	100.00

Видове птици предмет на опазване в защитената зона;

Съгласно заповедта за обявяване на зоната (*Заповед № РД-134 от 10 февруари 2012 г. на Министъра на околната среда и водите*), предмет на опазване в зоната са следните видове птици по чл.6, ал.1, т.3 от ЗБР и 8 вида по чл.6, ал.1, т.4 от ЗБР.

Видове птици по чл. 6, ал. 1, т. 3 от Закона за биологичното разнообразие:

Черен щъркел (*Ciconia nigra*), Бял щъркел (*Ciconia ciconia*), Червен ангъч (*Tadorna ferruginea*), Осояд (*Pernis apivorus*), Черна каня (*Milvus migrans*), Египетски лешояд (*Neophron percnopterus*), Орел змияр (*Circaetus gallicus*), Степен блатар (*Circus macrourus*), Ливаден блатар (*Circus pygargus*), Малък креслив орел (*Aquila pomarina*), Малък орел (*Hieraaetus pennatus*), Късопръст ястреб (*Accipiter brevipes*), Белоопашат мишелов (*Buteo rufinus*), Бухал (*Bubo bubo*), Козодой (*Caprimulgus europaeus*), Земеродно рибарче (*Alcedo atthis*), Синявица (*Coracias garrulus*), Сив кълвач (*Picus canus*), Черен кълвач (*Dryocopus martius*), Среден пъстър кълвач (*Dendrocopos medius*), Сирийски пъстър кълвач (*Dendrocopos syriacus*), Късопръста чучулига (*Calandrella brachydactyla*), Горска чучулига (*Lullula arborea*), Полска бъбрица (*Anthus campestris*), Червеногърба сврачка (*Lanius collurio*), Черночела сврачка (*Lanius minor*), Ястребогушо коприварче (*Sylvia nisoria*), Градинска овесарка (*Emberiza hortulana*).

Видове птици по чл. 6, ал. 1, т. 4 от Закона за биологичното разнообразие:

Малък ястреб (*Accipiter nisus*), Обикновен мишелов (*Buteo buteo*), Черношипа ветрушка (Керкенез) (*Falco tinnunculus*), Сокол орко (*Falco subbuteo*), Пчелояд (*Merops apiaster*).

4.1.3. Защитена зона с код BG0002048 „Суха река“

Защитената зона е обявена със *Заповед № РД-134 от 10 февруари 2012 г., изм. и доп. със Заповед № РД-853 от 15.11.2007 г.* (ДВ, бр. 100/2007 г.), *изм. и доп. със Заповед № РД-84 от 28.01.2013 г.* (ДВ, бр. 10/2013) на Министъра на околната среда и водите за опазване на дивите птици, определена съгласно изискванията на чл. 6, ал. 1, т. 3 и 4 от ЗБР. – отстояща на около 20 000 m южно, от най-близко разположения ветрогенератор, част от инвестиционното предложение, представена на следваща фигура.

Съгласно стандартния формуляр на защитената зона, тя е определена като е тип А - Защитена зона по Директива за птиците.

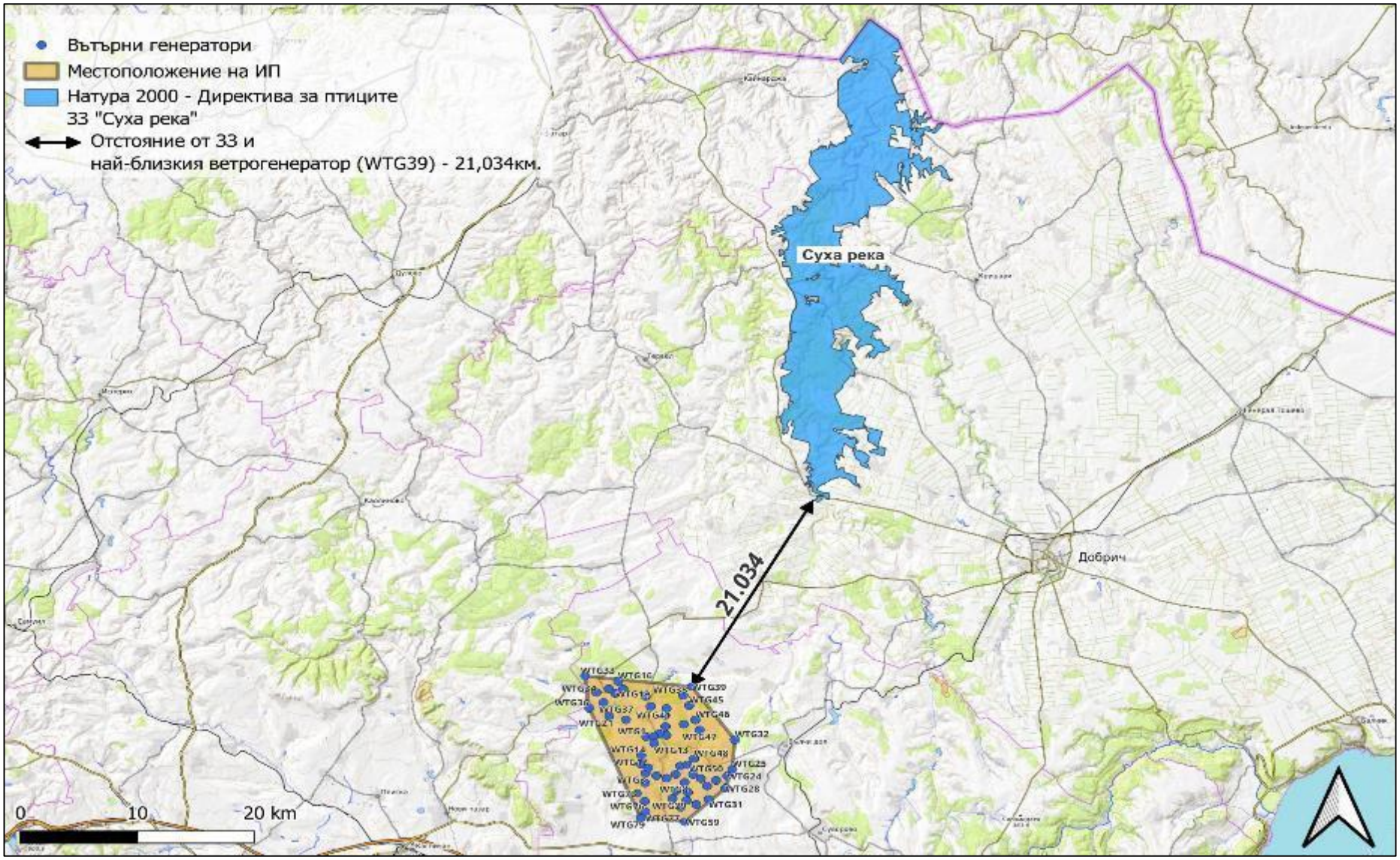

Фиг. 53 Местоположение на защитена зона с код BG0002048 „Суха река“, спрямо обхвата на инвестиционното предложение (ВЕП „Добротич уинд“)

Защитената зона е разположена в район Североизточен - BG33 (Код NUTS) и Сверен-централен - BG32 (Код NUTS), в континентален биогеографски район с площ 24.3 % и черноморски биогеографски район с площ 75.7 %, с площ от 25 437.7861 ha.

В обхвата на защитената зона, попадат землищата на с. Краново и с. Голеш, община Кайнарджа, област Силистра, с. Коларци, с. Брестница, с. Оногур и с. Балик, община Тервел, с. Воднянци, с. Миладиновци, с. Черна, с. Хитово, с. Житница, с. Крагулево, с. Дряновец, с. Тянево, с. Подслон, с. Карапелит, с. Полковник Иваново, с. Ловчанци, с. Гешаново и с. Пчелник, община Добричка, и с. Зимница, с. Капитан Димитрово, с. Габер, с. Огняново, с. Александрия, с. Телериг, с. Ефрейтор Бакалово и с. Северци, община Крушари, област Добрич.

- ***Характеристика на защитената зона;***

Защитената зона обхваща долината на Суха река с прилежащите ѝ суходолия, скали и скални венци по склоновете. Разположена е в Добруджа, северно от Добрич и обхваща участъка от село Карапелит на юг до село Краново на север. Реката почти изцяло се губи в карстовия терен. Между селата Ефрейтор Бакалово и Брестница тя преминава в язовир с дължина 7- 8 km. Хълмовете по суходолието са обрасли с дъбови гори, по-рядко само от цер (*Quercus cerris*), по-често смесени гори от цер и келяв габър (*Carpinus orientalis*), на места с мъждрян (*Fraxinus ornus*). Скалите и скалните венци са предимно варовикови и със средна височина около 20 m, с множество ниши, корнизи и малки пещери.

- **Предмет и цели, на защитена зона съгласно чл. 8, ал. 1, т.2 на ЗБР:**
  - Запазване на площта на природните местообитания и местообитанията на видове и техните популации, предмет на опазване в рамките на защитената зона;
  - Запазване на естественото състояние на природните местообитания и местообитанията на видове, предмет на опазване в рамките на защитената зона, включително и на естествения за тези местообитания видов състав, характерни видове и условия на средата;
  - Възстановяване при необходимост на площта и естественото състояние на приоритетни природни местообитания и местообитания на видове, както и на популации на видовете, предмет на опазване в рамките на защитената зона.

Съгласно *Заповед № РД-853 от 15 ноември 2007 г. на МОСВ*, защитената зона е обявена за постигане следните цели:

- Опазване и поддържане на местообитанията на посочените в т. 2 от заповедта птици за постигане на тяхното благоприятно природозащитно състояние;
- Възстановяване на местообитанията на посочените в т. 2 от заповедта видове птици за които е необходимо подобряване на природозащитното им състояние.

В същата заповед и тази за изменението и допълнението ѝ, са посочени и следните дейности, които се забраняват в границите на защитената зона:

- *разораването и залесяването на ливади, пасища и мери;*
- *премахването на характеристики на ландшафта (синори, единични и групи дървета, защитни горски пояси) в земеделските земи;*
- *извършването на дейности, свързани с отводняване или пресушаване на мочурища и естествени водни обекти;*
- *подмяната на крайречните гори от местни дървесни видове с неместни такива*

на разстояние до 50 м от границите на водните обекти;

- *използването на неселективни средства за борба с вредителите по горите;*
- *депонирането и временното съхранение на опасни отпадъци;*
- *скалното катерене през размножителния период на птиците (февруари-август);*
- *практикуването на делта и парапланеризъм;*
- *използването на неселективни средства за борба с вредителите в селското стопанство;*
- *косенето на ливадите от периферията към центъра с бързодвижеща се техника и преди 15 юли.*

По класове земно покритие, площта на защитената зона се разпределя в следните групи, съгласно следващата таблица:

Таблица 23. Класове земно покритие в защитената зона

Класове Земно покритие	*% Покритие*	*Код EUNIS*
Равнини, шубраци	1.0	N08
Вътрешните скали, сипеи, пясъци, постоянен сняг и лед	0	N22
Изкуствен горски монокултури (напр. насаждения от тополи или екзотични дървета)	9.0	N20
Широколистни листопадни гори	32.0	N16
Обширни зърнени култури	36.0	N12
Негорски площи, заети с растителни видове (включително градини, лозя, трайни насаждения)	3.0	N21
Смесени гори	0	N19
Вътрешни водни тела (застояла вода, течаща вода)	0	N06
Сухи ливади, степи	16.0	N09
Други земи (включително градове, села, пътища, сметища, мини, индустриални обекти)	2.0	N23
Други обработваеми земи	1.0	N15
Общо покритие:	**100**	



Фиг. 54 Разпределение на класовете земно покритие в 33 BG0002048 „Суха река“

В актуализираният стандартния формуляр за защитената зона, като обекти на опазване в границите на защитената зона, не са включени природни местообитания попадащи в Приложение I на Директива 92/43 ЕЕС.

- ***Връзка на обекта със защитени територии на национално и международно ниво;***

В обхвата на защитената зона попадат три защитени територии, съгласно ЗЗТ и по данни от актуализирания стандартен формуляр на зоната, посочени в следващата таблица. През 1997 г., територията е обявена от *BirdLife International* за Орнитологично важно място.

Таблица 24. Защитени територии и ОВМ в обхвата на ЗЗ BG0002048 „Суха река“

КОД	Име	Категория	Т	%
BG03	ВРАТАТА	Природна забележителност	+	0.009
BG06	СУХА РЕКА	Защитена местност	+	9.1
BG03	ПЕЩЕРАТА	Природна забележителност	+	0.033
ДРУГИ	ОВМ	Друго международно значение	=	100.00

- ***Уязвимост на зоната;***

Суха река е заобиколена от земеделски земи и е частично изолирана от други територии поддържащи подобни местообитания. Поради наличие на селища по границите на мястото достъпа до определени части от него е силно улеснен.

Територията е чувствителна към дейности причиняващи безпокойство на птиците, особено на гнездящите по скалите Такива са скалното катерене, иманярството и туристически дейности през гнездовия период. Ловът и бракониерството също водят до безпокойство на птиците. През 1997 г. територията е обявена от *BirdLife International* за Орнитологично важно място. През 1998 г. става част от КОРИНЕ място, поради европейското и значение за опазването на редки и застрашени местообитания, растения и животни, включително птици. Защитена зона, граничи със защитена зона част от екологичната мрежа Натура 2000 в Румъния.

- ***Видове птици предмет на опазване в защитената зона;***

Съгласно заповедта за обявяване на зоната (*Заповед № РД-853/15.11.2007 на Министъра на околната среда и водите*), предмет на опазване в зоната са следните видове птици по чл.6, ал.1, т.3 от ЗБР и 8 вида по чл.6, ал.1, т.4 от ЗБР.

Видове птици по чл. 6, ал. 1, т. 3 от *Закона за биологичното разнообразие:*

Розов пеликан *(Pelecanus onocrotalus)*, Къдроглав *пеликан(Pelecanus crispus),* Малка бяла *чапла(Egretta garzetta),* Черен щъркел *(Ciconia nigra)*, Бял щъркел *(Ciconia ciconia)*, Бяла лопатарка *(Platalea leucorodia)*, Червеногуша гъска *(Branta ruficollis)*, Ръждив ангъч *(Tadorna ferruginea)*, Белоока потайница *(Aythya nyroca)*, Осояд *(Pernis apivorus)*, Черна каня *(Milvus migrans)*, Червена каня *(Milvus milvus)*, Белоопашат морски орел *(Haliaeetus albicilla)*, Египетски лешояд *(Neophron percnopterus)*, Орел змияр *(Circaetus gallicus)*, Тръстиков блатар *(Circus aeruginosus)*, Полски блатар *(Circus cyaneus)*, Степен блатар *(Circus macrourus)*, Ливаден блатар *(Circus pygargus)*, Късопръст ястреб *(Accipiter brevipes)*, Белоопашат мишелов *(Buteo rufinus)*, Малък креслив орел *(Aquila pomarina)*, Голям креслив орел *(Aquila clanga)*, Царски орел *(Aquila heliaca)*, Малък орел *(Hieraaetus pennatus)*, Орел рибар *(Pandion haliaetus)*, Вечерна ветрушка *(Falco vespertinus)*, Малък сокол *(Falco columbarius)*, Сокол скитник *(Falcoperegrinus)*, Голяма пъструшка *(Porzana porzana)*, Средна пъструшка *(Porzana parva)*,

Малка пъструшка *(Porzana pusilla),* Ливаден дърдавец *(Crex crex),* Сив жерав *(Grus grus),* Турилик *(Burhinus oedicnemus),* Бухал *(Bubo bubo),* Козодой *(Caprimulgus europaeus),* Синявица *(Coracias garrulus),* Сив кълвач *(Picus canus),* Сирийски пъстър кълвач *(Dendrocopos syriacus),* Среден пъстър кълвач *(Dendrocopos medius),* Дебелоклюна чучулига *(Melanocorypha calandra)*, Късопръста чучулига *(Calandrella brachydactyla)*, Горска чучулига *(Lullula arborea),* Полска бъбрица *(Anthus campestris),* Ястребогушо коприварче *(Sylvia nisoria),* Червеногърба сврачка *(Lanius collurio)*, Черночела сврачка *(Lanius minor),* Градинска овесарка *(Emberiza hortulana).*

Видове птици по чл. 6, ал. 1, т. 4 от Закона за биологичното разнообразие:

Голям корморан *(Phalacrocorax carbo)*, Голям ястреб *(Accipiter gentilis),* Малък ястреб *(Accipiter nisus),* Обикновен мишелов *(Buteo buteo),* Северен мишелов *(Buteo lagopus),* Черношипа ветрушка *(Falco tinnunculus)*, Орко *(Falco subbuteo),* Черноопашат крайбрежен бекас *(Limosa limosa).*

4.2. Защитени зони по Директива 92/43/ЕЕС за опазване на природните местообитания, и местообитанията на дивата флора и фауна

4.2.1. Защитена зона BG0000104 „Провадийско-Роякско плато”

Защитена зона с код BG0000104 „Провадийско-Роякско плато“, обявена със *Заповед № РД-988 от 10.12.2020 г., бр. 6/2021 г. на Държавен вестник,* отстояща на около 7 500 m южно, от имотите предмет на инвестиционното предложение, представена на **Фиг. 55.**

Съгласно стандартния формуляр на защитената зона е тип В - Защитена зона по Директива за хабитатите.

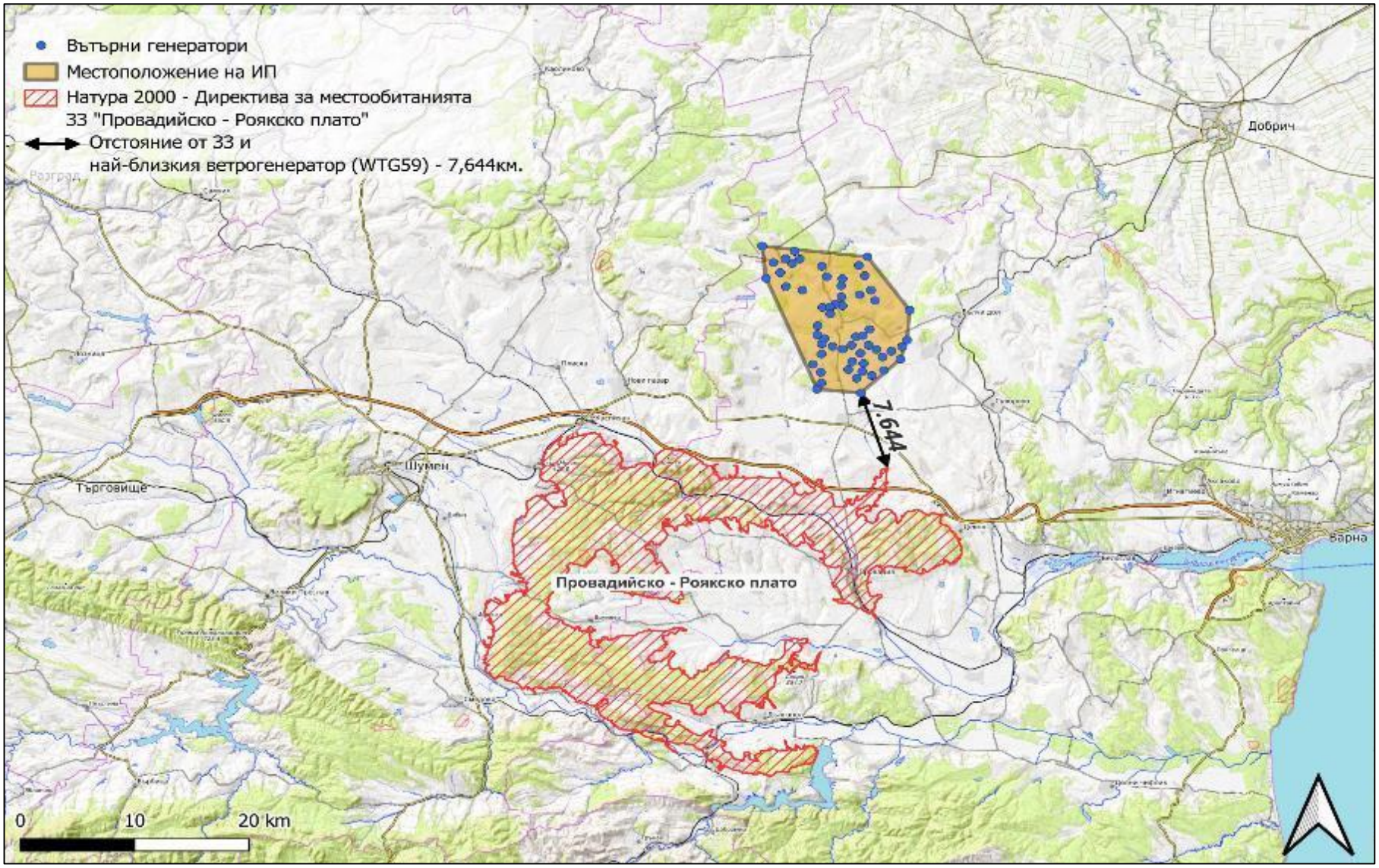

Фиг. 55 Местоположение на защитена зона с код BG0000104 „Провадийско-Роякско плато“, спрямо обхвата на инвестиционното предложение

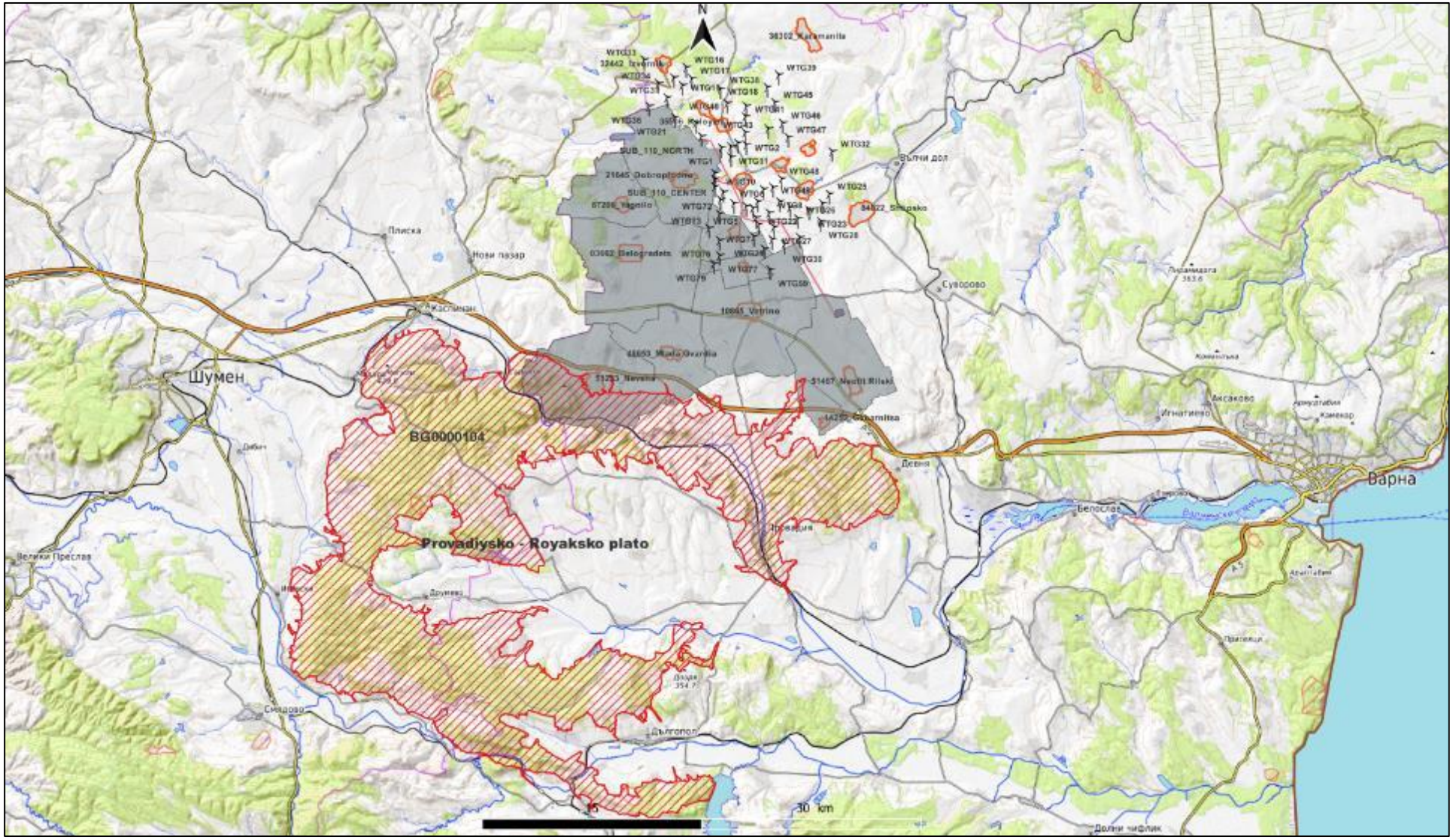

Фиг. 56 Местоположение на защитена зона с код BG0000104 „Провадийско-Роякско плато“, в границите на община Ветрино, спрямо обхвата на инвестиционното предложение

Защитената зона е разположена в район Североизточен - BG33 (Код NUTS), в континентален биогеографски район с площ 100 %, с площ от 50 158.567 ha.

В обхвата на защитената зона попадат с. **Габърница, с. Млада гвардия, с. Невша, община Ветрино, област Варна,** гр. Девня, община Девня, област Варна, с. Арковна, с. Боряна, гр. Дългопол, с. Камен дял, с. Комунари, с. Красимир, с. Партизани, с. Рояк, с. Сава, с. Сладка вода, община Дългопол, област Варна, с. Блъсково, с. Венчан, с. Добрина, с. Златина, с. Китен, с. Комарево, с. Кривня, с. Манастир, с. Неново, с. Петров дол, гр. Провадия, с. Равна, с. Славейково, с. Снежина, с. Староселец, с. Храброво, с. Черковна, с. Черноок, община Провадия, област Варна, с. Каспичан, с. Косово, с. Кюлевча, с. Марково, с. Могила, гр. Каспичан, община Каспичан, област Шумен, с. Кълново, с. Ново Янково, с. Черни връх, с. Янково, община Смядово, област Шумен, с. Вехтово, с. Друмево, с. Ивански, с. Костена река, с. Мадара, с. Овчарово, община Шумен, област Шумен.

Частта от защитената зона, попадаща в територията на община Ветрино, е 2 653.4 ha или 9.08% от площта ѝ, представена на **Фиг. 56).**

Съгласно *Заповед № РД-988 от 10.12.2020 г., бр. 6/2021 г.*, защитената зона се обявява с цел:

- опазване и поддържане на типовете природни местообитания, посочени в т. 2.1 от заповедта видове, местообитанията на посочените в т. 2.2 от заповедта видове, техните популации и разпространение в границите на зоната, за постигане и поддържане на благоприятното им природозащитно състояние в Континенталния биогеографски регион;
- увеличаване на приноса на защитената зона по отношение на площта на природно местообитание с код 6240*;
- подобряване на структурата и функциите на природни местообитания с кодове 6110*, 6210 (*важни местообитания на орхидеи), 6240*, 6430, 91E0*, 91G0*, 91H0*, 91I0*, 91M0, 91S0*, 91W0, 91Z0, 9150, 9180*;
- подобряване на местообитанията на видовете Обикновена блатна костенурка (*Emys orbicularis*), Голям гребенест тритон (*Triturus karelinii)*, Шипоопашата костенурка (*Testudo hermanni*), Шипобедрена костенурка (*Testudo graeca*), Дългоух нощник (*Myotis bechsteinii*) и Подковонос на Мехели (*Rhinolophus mehelyi*);
- при необходимост подобряване на състоянието или възстановяване на типове природни местообитания, посочени в т. 2.1 заповедта, местообитания на посочените в т. 2.2 видове и техните популации.

В границите на защитената зона, съгласно Заповедта ѝ за обвяване, **се забранява:**

- *провеждане на състезания с моторни превозни средства извън съществуващите пътища в неурбанизирани територии;*
- *движение на мотоциклети, ATV, UTV и бъгита извън съществуващите пътища в неурбанизирани територии; забраната не се прилага за определени на основание на нормативен акт трасета за движение на изброените моторни превозни средства, както и при бедствия, извънредни ситуации и за провеждане на противопожарни, аварийни, контролни и спасителни дейности;*

- *търсене и проучване на общоразпространени полезни изкопаеми (строителни и скално- облицовъчни материали), разкриване на нови и разширяване на концесионните площи за добив на общоразпространени полезни изкопаеми (строителни и скалнооблицовъчни материали) в териториите, заети от природните местообитания по т. 2.1; забраната не се прилага в случаите, в които към датата на обнародване на заповедта в „Държавен вестник“ има започната процедура за предоставяне на разрешения за търсене и/или проучване, и/или за предоставяне на концесия за добив по Закона за подземните богатства и по Закона за концесиите, или е започнала процедура за съгласуването им по реда на глава шеста от Закона за опазване на околната среда и/или чл. 31 от ЗБР, или е подадено заявление за регистриране на търговско откритие;*
- *промяна на начина на трайно ползване, разораване, залесяване и превръщане в трайни насаждения на ливади, пасища и мери при ползването на земеделските земи като такива;*
- *разораване и залесяване на поляни, голини и други незалесени горски територии в границите на негорските природни местообитания по т. 2.1 освен в случаите на доказана необходимост от защита срещу ерозия и порои;*
- *премахване на характеристики на ландшафта (синори, жизнени единични и групи дървета, традиционни ивици, заети с храстово-дървесна растителност сред обработваеми земи, защитни горски пояси, каменни огради и живи плетове) при ползването на земеделските земи като такива освен в случаите на премахване на инвазивни чужди видове дървета и храсти;*
- *употреба на торове, подобрители на почвата, биологично активни вещества, хранителни субстрати и продукти за растителна защита, които не отговарят на изискванията на Закона за защита на растенията;*
- *употреба на минерални торове в ливади, пасища, мери, изоставени орни земи и горски територии, както и на продукти за растителна защита и биоциди от професионална категория на употреба в тези територии освен при каламитет, епифитотия, епизоотия или епидемия;*
- *използване на органични утайки от промишлени и други води и битови отпадъци за внасяне в земеделските земи без разрешение от специализираните органи на Министерството на земеделието, храните и горите и когато концентрацията на тежки метали, металоиди и устойчиви органични замърсители в утайките превишава фоновите концентрации съгласно приложение № 1 от Наредба № 3 от 2008 г. за нормите за допустимо съдържание на вредни вещества в почвите (ДВ, бр. 71 от 2008 г.);*
- *използване на води за напояване, които съдържат вредни вещества и отпадъци над допустимите норми;*
- *палене на стърнища, слогове, крайпътни ивици и площи със суха и влаголюбива раст телност;*
- *палене на огън, благоустрояване, електрифициране, извършване на стопанска и спортна дейност в неблагоустроените пещери и на входове- те им, както и чупене, повреждане, събиране или преместване на скални и пещерни образувания, преграждане на входовете или на отделни техни галерии по начин, възпрепятстващ*

преминаването на видовете прилепи, предмет на опазване по т. 2.2.1;

- *провеждане на спелеоложки проучвания през размножителния период на прилепите – от 1 март до 30 юни;*
- *добив на дървесина и биомаса в горите във фаза на старост освен в случаи на увреждa- не на повече от 50 % от площта на съответната гора във фаза на старост вследствие на природни бедствия и каламитети; в горите във фаза на старост, през които преминават съществуващи горски пътища и други инфраструктурни обекти, при доказана необходимост се допуска сеч на единични сухи, повредени, застрашаващи или пречещи на безопасното движение на хора и пътни превозни средства дървета или на нормалното функциониране на инфраструктурните обекти;*
- *паша на домашни животни в горските територии, които са обособени за гори във фаза на старост;*
- *извеждане на сечи в природно местообитание с код 91E0*, с изключение за нуждите на съоръжения (елементи) на техническата инфраструктура, за предотвратяване на опасности, застрашаващи живота и здравето на хората, при бедствия и аварии и за поддържане/подобряване на природните местообитания и местообитанията на видовете по т. 2.*

- ***Характеристика на защитената зона;***

Защитената зона, обхваща долината на Суха река с прилежащите й суходолия, скали и скални венци по склоновете. Разположена е в Добруджа и обхваща участъка от най-южните ръкави на реката, между селата Изгрев и Калиманци на юг и до село Краново на север. Реката почти изцяло се губи в карстовия терен. Между селата Ефрейтор Бакалово и Брестница, тя преминава в язовир с дължина 7-8 км. Хълмовете по суходолието са обрасли с дъбови гори, по-рядко само от цер (*Quercus cerris*), по-често смесени гори от цер и келяв габър (*Carpinus orientalis*) и мъждрян (*Fraxinus ornus*).

По класове земно покритие, площта на защитената зона се разпределя в следните групи, съгласно следващата таблица:

Таблица 25. Класове земно покритие в защитената зона

Класове Земно покритие	*% Покритие*	*Код EUNIS*
Обширни зърнени култури	12.0	N12
Други земи (включително градове, села, пътища, сметища, мини, индустриални обекти)	3.0	N23
Широколистни листопадни гори	71.0	N16
Сухи ливади, степи	3.0	N09
Влажни ливади, пасища	11.0	N10
Общо покритие	**100**	

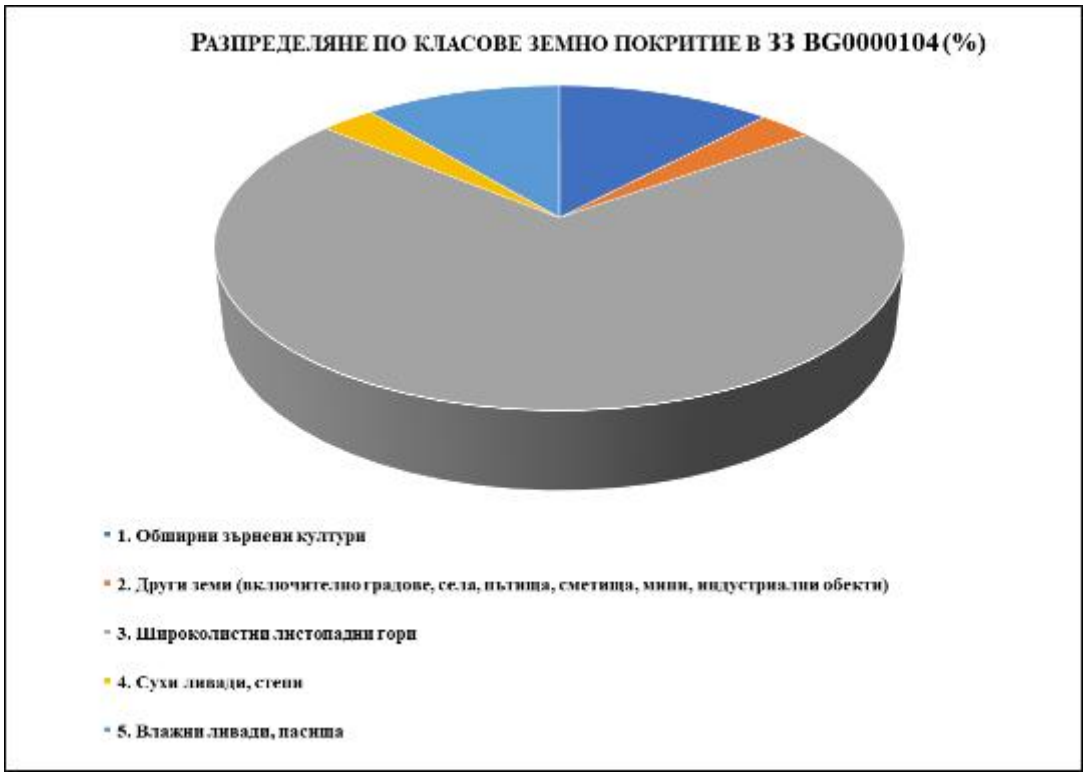

Фиг. 57 Разпределение на класовете земно покритие в ЗЗ BG0000104 „Суха река“

4.2.2. Природни типове местообитания предмет на опазване в защитената зона

В Заповедта за обявяване на защитената зона, са включени 16 типа природни местообитания, предмет на опазване в границите ѝ, попадащи в Приложение I на Директива 92/43 ЕЕС, посочени в следващата таблица:

Таблица 26. Типове природни местообитания, предмет на опазване в ЗЗ BG0000104 „Провадийско-Роякско плато“

Код	Пр.	Природно местообитание	Покритие (ha), по данни от акт. СДФ
6110	*	Отворени калцифилни или базифилни тревни съобщества от *Alysso-Sedion albi*	59.74
6210	*	Полуестествени сухи тревни и храстови съобщества върху варовик (*Festuco-Brometalia*) (*важни местообитания на орхидеи)	780.89
6240	*	Субпанонски степни тревни съобщества	4 153.85
6430		Хидрофилни съобщества от високи треви в равнините и в планинския до алпийския пояс	18.05
8210		Хазмофитна растителност по варовикови скални склонове	337.61
8310		Неблагоустроени пещери	40 бр.
9150		Термофилни букови гори *(Cephalanthero-Fagion)*	616.22
9180	*	Смесени гори от съюза *Tilio-Acerion* върху сипеи и стръмни склонове	838.56
91E0	*	Алувиални гори с *Alnus glutinosa* и *Fraxinus excelsior (Alno-Pandion, Alnion incanae, Salicion albae)*	122.98
91G0	*	Панонски гори с *Quercus petraea* и *Carpinus betulus*	2 036.69
91H0	*	Панонски гори с *Quercus pubescens*	661.59
91I0	*	Евро-сибирски степни гори с *Quercus spp.*	568.58
91M0		Балкано-панонски церово-горунови гори	6 186.69
91S0	*	Западнопонтийски букови гори	132.99

91W0		Мизийски букови гори	23.03
91Z0		Мизийски гори от сребролистна липа	1 011.13
***приоритетно природно местообитание**			

4.2.3. Местообитания на растителни видове, предмет на опазване в защитената зона

В Заповедта за обявяване на защитената зона, като предмет на опазване, са включени местообитанията на следните растителни видове, посочени в следващата таблица:

Таблица 27. Растения, предмет на опазване в ЗЗ BG0000104 „Провадийско-Роякско плато“

РАСТЕНИЯ, включени в Приложение II на Директива 92/43/ЕЕС								
КОД	**ИМЕ (на български)** / **ИМЕ (на латински)**	**Местна Popул.**	**Популация**		**Оценка**			
			Мин.	**Макс.**	**Popул.**	**Опазв.**	**Изолир.**	**Цял. Оц.**
2327	Обикновена пърчовка / *Himantoglossum caprinum*	p	245 i	245 i	B	A	C	A
2079	Янкева кутявка / *Moehringia jankae*	p	-	-	B	A	C	A
2253	Янкева метличина / *Centaurea jankae*	p	700 i	750 i	A	A	B	A

4.2.4. Местообитания на целеви животински видове, предмет на опазване в защитената зона

В Заповедта за обявяване на защитената зона, като предмет на опазване, са включени местообитанията на следните целеви животински видове, посочени в следващите таблици:

Таблица 28. Бозайници, предмет на опазване в ЗЗ BG0000104 „Провадийско-Роякско плато“

БОЗАЙНИЦИ, включени в Приложение II на Директива 92/43/ЕЕС								
КОД	**ИМЕ (на български)** / **ИМЕ (на латински)**	**Местна Popул.**	**Популация**		**Оценка**			
			Мин.	**Макс.**	**Popул.**	**Опазв.**	**Изолир.**	**Цял. Оц.**
1335	*Spermophilus citellus* / Лалугер	p	5 colonies	6 colonies	C	C	C	B
1355	*Lutra lutra* / Видра	p	5i	10i	C	B	C	B
2609	*Mesocricetus newtoni* / Добруджански (среден) хомяк	p	-	-	C	B	C	B
2633	*Mustela eversmanii* / Степен пор	p	-	-	C	B	C	A
2635	*Vormela peregusna* / Пъстър пор	p	1 localities	1 localities	C	B	C	A
*localities-находища, *colonies-колонии								

Таблица 29. Прилепи, предмет на опазване в ЗЗ BG0000104 „Провадийско-Роякско плато“

ПРИЛЕПИ, включени в Приложение II на Директива 92/43/ЕЕС								
КОД	**ИМЕ (на български)** / **ИМЕ (на латински)**	**Местна Popул.**	**Популация**		**Оценка**			
			Мин.	**Макс.**	**Popул.**	**Опазв.**	**Изолир.**	**Цял. Оц.**
1302	Подковонос на Мехели / *Rhinolophus mehelyi*	p	11 i	50 i	C	B	C	C
1303	Малък подковонос / *Rhinolophus hipposideros*	p	51 i	100 i	C	B	C	C
1304	Голям подковонос / *Rhinolophus ferrumequinum*	p	101 i	250 i	C	B	C	B
1305	Южен подковонос / *Rhinolophus euryale*	p	51 i	100 i	C	B	C	B
1307	Остроух нощник / *Myotis blythii*	p	101 i	250 i	C	B	C	B
1308	Широкоух прилеп	p	167 i	262 i	C	B	C	C

	Barbastella barbastellus							
1310	Дългокрил прилеп *Miniopterus schreibersii*	p	200 i	1000 i	C	B	C	C
1316	Дългопръст нощник *Myotis capaccinii*	p	101 i	250 i	C	B	C	C
1321	Трицветен нощник *Myotis emarginatus*	p	11 i	50 i	C	B	C	B
1323	Дългоух нощник *Myotis bechsteinii*	p	266 i	532 i	C	B	C	A
1324	Голям нощник *Myotis myotis*	r	2000 i	4000 i	C	B	C	A

Таблица 30. Земноводни и влечуги, предмет на опазване в ЗЗ BG0000104 „Провадийско-Роякско плато“

ЗЕМНОВОДНИ И ВЛЕЧУГИ, включени в Приложение II на Директива 92/43/ЕЕС								
КОД	**ИМЕ (на български)** **ИМЕ (на латински)**	**Местна Попул.**	**Популация**		**Оценка**			
			Мин.	**Макс.**	**Попул.**	**Опазв.**	**Изолир.**	**Цял. Оц.**
1171	*Triturus karelinii* Голям гребенест тритон	P	localities	localities	C	A	B	B
1188	*Bombina bombina* Червенокоремна бумка	p	localities	localities	C	B	C	A
1217	*Testudo hermanni* Шипоопашата костенурка	p	8 localities	8 localities	C	A	C	A
1219	*Testudo graeca* Шипобедрена костенурка	p	1 localities	1 localities	C	B	C	A
1220	*Emys orbicularis* Обикновена блатна костенурка	p	localities	localities	C	A	C	A
5194	*Elaphe sauromates* Пъстър смок	p	localities	localities	C	A	C	B

Таблица 31. Риби, предмет на опазване в ЗЗ BG0000104 „Провадийско-Роякско плато“

РИБИ, включени в Приложение II на Директива 92/43/ЕЕС								
КОД	**ИМЕ (на български)** **ИМЕ (на латински)**	**Местна Попул.**	**Популация**		**Оценка**			
			Мин.	**Макс.**	**Попул.**	**Опазв.**	**Изолир.**	**Цял. Оц.**
1149	*Cobitis taenia* Обикновен щипок	p	117143 i	117143 i	C	B	C	B
5265	*Barbus bergi* Приморска мряна	p	167 i	262 i	B	A	C	A

Таблица 32. Безгръбначни, предмет на опазване в ЗЗ BG0000104 „Провадийско-Роякско плато“

БЕЗГРЪБНАЧНИ, включени в Приложение II на Директива 92/43/ЕЕС								
КОД	**ИМЕ (на български)** **ИМЕ (на латински)**	**Местна Попул.**	**Популация**		**Оценка**			
			Мин.	**Макс.**	**Попул.**	**Опазв.**	**Изолир.**	**Цял. Оц.**
1083	*Lucanus cervus* Брумбар рогач	p	201591 i	396567 i	C	B	C	B
1087	*Rosalia alpina* Алпийска розалия	p	-	-	C	B	B	B
1088	*Cerambyx cerdo* Обикновен сечко	p	167781 i	247561 i	C	B	C	B
1089	*Morimus funereus* Буков сечко	p	226527 i	263120 i	C	C	C	C
6199	*Euplagia (Callimorpha) quadripunctaria* *Четириточкова меча пеперуда	p	20237 i	37236 i	C	A	C	A

***Дивата котка (*Felis silvestris*) също е включена в актуализирания СДФ, но без никакви базови данни. Тя не е включена като вид, предмет на опазване в Заповедта**

за обявяване на зоната. Аналогичен е случаят и за два вида влечуги (смок мишкар и кримски гущер).

5. ОПИСАНИЕ И АНАЛИЗ НА СТЕПЕНТА НА ВЪЗДЕЙСТВИЕ НА ИНВЕСТИЦИОННОТО ПРЕДЛОЖЕНИЕ, ВЪРХУ ПРЕДМЕТА И ЦЕЛИТЕ НА ОПАЗВАНЕ НА ЗАЩИТЕНИТЕ ЗОНИ

Оценката на вероятността и степента на въздействие на настоящото ИП върху защитените зони, се базира на сравнителния анализ на съществуващото биологично разнообразие на територията на обекта и предвидените ѝ цели на опазване. При изготвяне на анализа относно засегнатите типове природни местообитания, в защитената зона при реализацията на инвестиционното предложение, са използвани наличните и най-актуални данни за състоянието им, предоставени от МОСВ, публично достъпните доклади от проведеното картиране и извършените огледи на терен, на поземлените имоти попадащи в обхвата на инвестиционното предложение.

При оценка на степента и обхвата на въздействието се отчитат:

- *Териториалния обхват на въздействието;*
- *Степента на въздействието;*
- *Продължителността на въздействието;*
- *Вид на въздействието;*
- *Честотата на въздействието;*
- *Кумулативни и синергични въздействия върху околната среда.*

- **Защитени зони по Директивата за опазване на дивите птици 2009/147/ЕИО**

Изграждането на ветроенергийни съоръжения и инфраструктура към тях е свързано с промяна статута на земеделски земи, унищожаване на агрофитоценози на територията, предвидена за изграждане на основите на кулите и отнемане на хумусния слой под тях. В прилежащите територии предвидени за работни площадки ще бъде увредена растителността, също агрофитоценози и до известна степен хумусния слой на почвата. Тези въздействия са локализирани изцяло извън ЗЗ BG 0002038 „Провадийско-Роякско плато”, BG0002048 „Суха река” и BG0002039 „Хърсовска река” за опазване на дивите птици, а територията на пВЕП не попада в зона с рестрикции по отношение изграждането на ветрогенератори, съгласно действащия до края на 2020 г. *Национален план за действие за енергията от възобновяеми източници (НПДЕВИ 2012-2020)* и екологичната му оценка.

На приложената карта 5.1 по-долу ясно се вижда, че района на ВЕП „Добротич уинд“ не попада в зона с рестрикции по отношение изграждането на ветрогенератори, съгласно действащия до края на 2020 г. Национален план за действие за енергията от възобновяеми източници (данни на МОСВ).

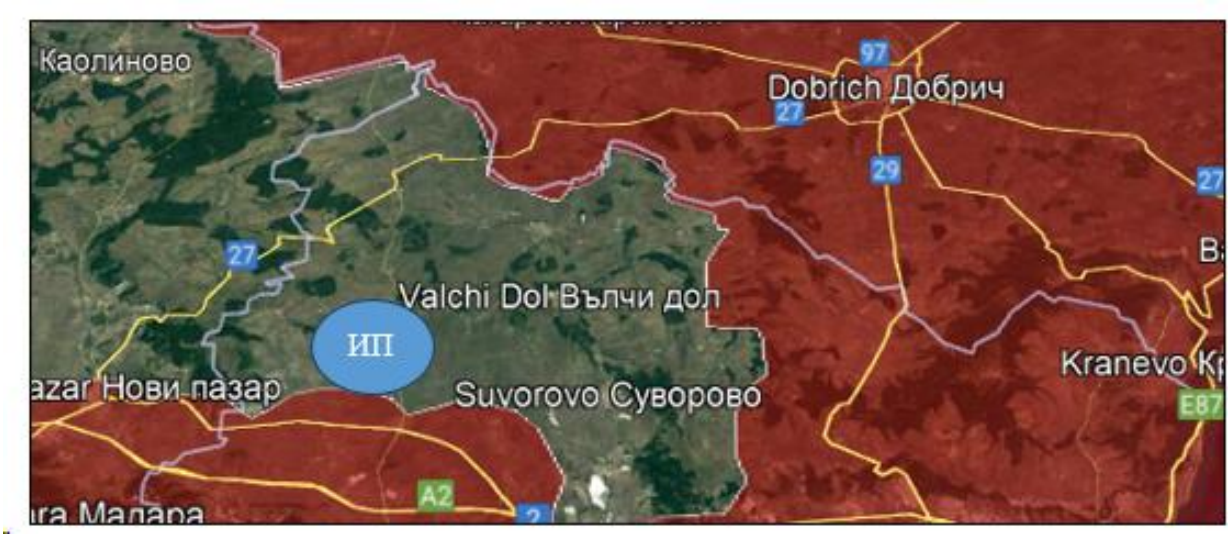

Карта 4. Местоположение на ВЕП „Добротич Уинд спрямо зоните с рестрикции (в тъмнокафяво) по отношение изграждането на ветрогенератори, съгласно действащия до края на 2020 г. НПДЕВИ

В РИОСВ-Варна е постъпило становище-възражение на БДЗП (вх. № 26-00-4102/ А58/ 30.03.2023 г.), в което се оспорва този факт. Според това възражение, твърдението че територията на ВЕП „Добротич уинд“ не попада в зони с ограничения поради риск за птиците, не отговаря на фактическата обстановка и местоположението на инвестиционното намерение не е подходящо подбрано, с което не са приложени най-добрите практики да се избягват силно рисковите зони за птиците. Приложената карта на местоположението на отделните генератори във възражението на БДЗП не отговаря на последните проектантски разработки, а именно ветрогенераторните площадки са ситуирани в различни позиции спрямо първоначалните намерения, по начин възможно най-малко да възпрепятстват мигриращите и преминаващите през парка птици.

Броят на ветрогенераторите описан във възражението също не отговаря на действителността – планираните ВГ не са 79 бр., а 58, т. е. 21 бр. ветрогенератори са отпаднали. По отношение на фактическата обстановка за наличие на висока численост от мигриращи, гнездещи и зимуващи птици във въпросната територия на ВЕП „Добротич Уинд“, това се доказва след най-малко тригодишни задълбочени проучвания на орнитофауната, по препоръки на Бернската конвенция.

Според „Доклад за оценка на карта и ГИС модел със зоните на риск за птиците при изграждането на ветрогенератори". изготвен от проф. д-р Павел Зехтинджиев – ИБЕИ към БАН (Zehtindjiev, Pavel. (2019). и част от „Окончателен доклад от извършена оценка по контрол на качеството на данните от картиране и определяне на природозащитно състояние на природни местообитания и видове и минимални рискове за дивите птици в рамките на проект „Картиране и определяне на природозащитно състояние на природни местообитания и видове – фаза I”[1], ГИС модела на риска, изготвен от обединение ЕКОНЕКТ (с участие на БДЗП) в рамките на проекта Определяне и минимизиране на рисковете за дивите птици, по Дейност 4 от Проект „Картиране и определяне на

[1] https://natura2000.egov.bg/esribg.natura.public.web.app/home/cmsdocument/83

природозащитното състояние на природни местообитания и видове” (поръчка на МОСВ) с отсъствие на негативно съдействие на ВЕП, именно в посочените като най-рискови региони на страната, показва **наличие на пропуски и грешен подход при провеждане на анализа и изготвяне на ГИС модела и картата на риска за птиците от ВЕП в България**, изготвени от ЕКОНЕКТ и залегнали в база данни на Натура 2000. За правилната оценка на резултатите от едно изследване трябва да се разгледат подробно използваните методи, обективността и пълнотата на събраните данни, залегнали в анализа и алгоритъма на анализ, тоест подходът за достигане до крайните продукти, в случая карта на риска за птиците от изграждане на ВЕП. Гаранция за научното качество на резултатите на всяко изследване е повторяемостта на резултата, тоест достигане на същите изводи от други изследователи при точно определени условия в методиката. Пропуските са следните:

✓ От трите използвани метода за директна регистрация на мигриращите птици, само един – визуалните наблюдения, позволява определянето на вида на птиците както и техния брой. Лунният и радарен методи оценяват миграцията на птиците (от всички видове заедно), като брой птици на единица площ (1км) за единица време (1 час), тоест интензивност на миграцията (Migration Traffic Rate – MTR). След внимателен преглед на всички предоставени ни материали в доклада на Еконект не са открити карти изготвени въз основа на данните от лунния и радарен метод;

✓ В материалите предоставени от ЕКОНЕКТ няма карта на нощната миграция. Поради това няма как да се направи сравнение с вече съществуващата карта на нощната миграция, базирана на петгодишни системни наблюдения на фона на лунния диск и в 9 наблюдателни точки в различни райони на България;

✓ Радарът използван за изследване на миграцията на птиците от ЕКОНЕКТ („ROBIN”) е обикновен корабен радар (използван традиционно за навигация на плавателни съдове по море и големи реки), снабден с програма за маркиране на тракове. Този радар има следните обективни ограничения при използването му за целите на орнитологията:

1. Не дава информация за височината на обекта (когато работи в хоризонтален режим на сканиране, тоест повечето време) по време на сканиране на територията;

2. Не позволява различаването на птиците от прилепите, насекомите или росата във въздуха и изобщо не може да се използва за видово определяне и съответно преброяване на засечените цели (ята или единично летящи птици са еднакви);

3. Не натрупва архив от данни за анализ с които да бъдат тествани или сравнявани резултатите от отделните сесии. Поради това ЕКОНЕКТ не е предоставило архив от данни (записи) от радара, които да оценим като системност, покритие и обективност;

4. Засича лесно и на разстояние едри цели (птици) но не засича по-дребни на разстояния над 1 км. Това го прави неизползваем за количествено изследване, поради неясния брой пропуснати дребни птици;

5. При калибриране на филтъра за избягване на ехото от повърхността на земята и съседни обекти (храсти и дървета) се губи неизвестен брой потенциално летящи птици, тоест отново е непригоден за количествени изследвания на миграцията, за каквото изследване претендира ЕКОНЕКТ.

✓ В анализа на ЕКОНЕКТ не е намерило място 10 годишно изследване на Макс Планк институт по задание на Германската агенция за опазване на природата с цел защита на белия щъркел от източноевропейската популация по протежение на неговия миграционен път, част от който е България (Eastern European White Stork populations:

migration studies and elaboration of onservation measures. Willem Van den Bossche Peter Berthold, Michael Kaatz, Eugeniusz Nowak and Ulrich Querner. German Federal Agency for Nature Conservation 2002). Това сериозно изследване на индивидуално проследени чрез спътникови предаватели индивиди показва съвсем точно важните за реещите се птици територии по източноевропейския миграционен път;

✓ ЕКОНЕКТ не използва заключенията от изготвените от БДЗП мониторингови доклади от участието на дружеството в развитието на ветроенергийни паркове в Приморска Добруджа. В докладите си за инвеститори, БДЗП дава съвършено различни данни за числеността на мигриращите птици през района на Калиакра например и твърди, че мястото не е тесен фронт на миграция;

✓ В публикуваното през 2002 г. специално изследване на миграцията на източноевропейските бели щъркели (*Eastern European White Stork populations: migration studies and elaboration of conservation measures" Willem Van den Bossche Peter Berthold, Michael Kaatz, Eugeniusz Nowak and Ulrich Querner. German Federal Agency for Nature Conservation*, 2002 (приложение № 21) е направен подробен анализ на миграционните трасета на бели щъркели от източноевропейската им популация, проследявани в продължение на 10 години чрез сателитни предаватели. В тази монография на екип от германски учени са посочени всички райони с тесен фронт на миграция по протежение на прелетния им път от Европа до Африка. На територията на България за място с тесен фронт на миграция е посочен само районът на Бургас. Освен това, същото изследване представя индивидуалните миграционни трасета на проследените бели щъркели през територията на България. От тези данни се вижда, че миграционните трасета на един и същ индивид през различните години се различават и отстоят на разстояние до 300 км, а ширината на миграционния фронт през България заема цялата източна половина на територията (на картата по-долу).

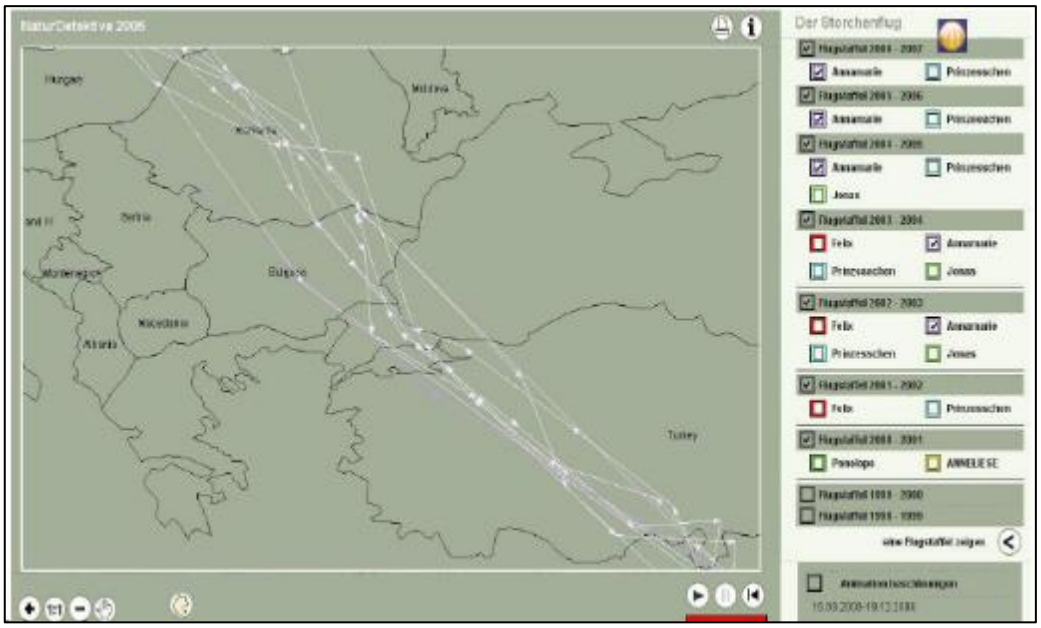

Карта 5. Индивидуалните миграционни трасета на един бял щъркел (Ана Мария), проследен чрез сателитен предавател в течение на 3 последователни години.

✓ Моделът и резултатите по отношение на риска за мигриращите птици за българската територия контрастират с високия риск в равнинните полета на страната, което

е противоположно на констатираното в други страни с карти на чувствителността на птиците към ВЕП. Например в Швейцария рискът за мигриращите птици е по-висок по билата на планините и по-нисък в равнините. Това е така, защото релефът не е заложен като фактор на риска при моделирането на българската територия. Този пропуск е довел до крайно неправилно изчисляване на риска свързан с планинския релеф на големи части от страната ни (на картите по-долу рискови територии от Швейцария сравнено с България).

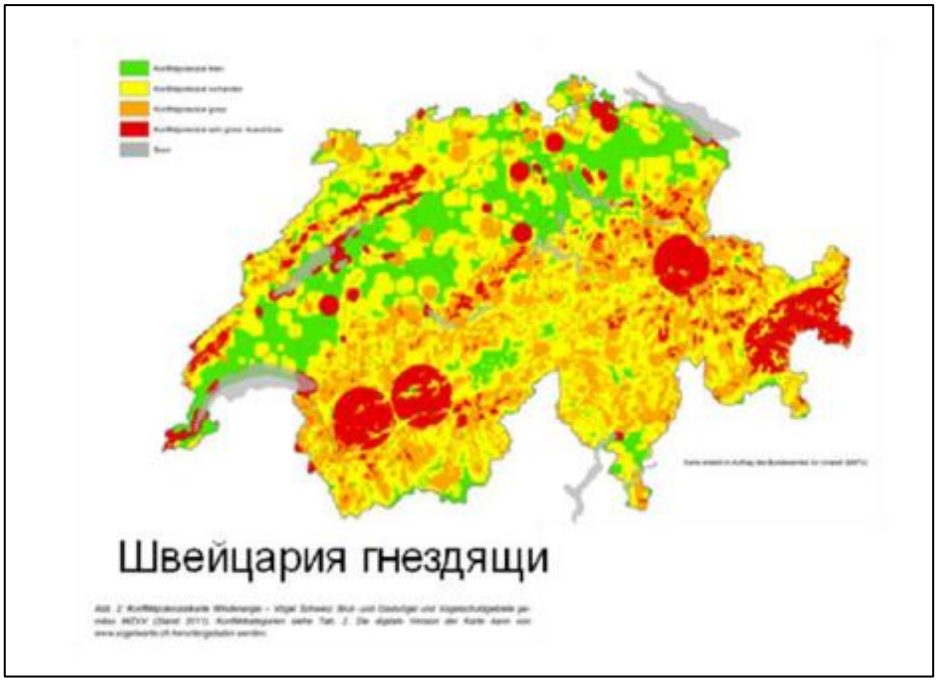

Карта 6. Карта на чувствителни зони по отношение на гнездящите птици в Швейцария, с по-тъмен цвят е отбелязана по-висока чувствителност



Карта 7. Карта на чувствителни зони по отношение на мигриращите птици в Швейцария, с по-тъмен цвят е отбелязана по-висока чувствителност

За разлика от другите страни у нас се наблюдава наслагване на картите на риска за гнездящите, зимуващите и мигриращи птици (на картата по-долу). Този подход е крайно неуместен и принципно неправилен при районирането на една територия по отношение на риска за пиците от изграждане и експлоатация на ВЕП, поради факта че орнитофауната е различна през отделните сезони на годината.

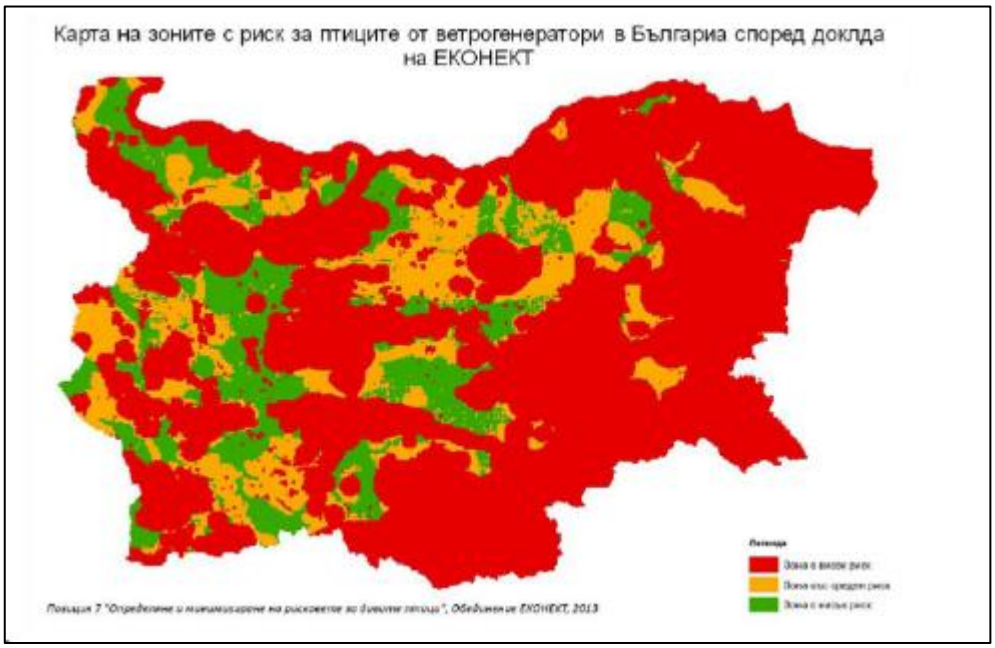

Карта 8. Карта на чувствителни зони по отношение на мигриращи, гнездящи и зимуващи птици в България, с червен цвят е отбелязана най-висок риск

Освен това прави голямо впечатление разликата в броя на видовете, определени като чувствителни към ВЕП в различните държави. Определеният от ЕКОНЕКТ брой на чувствителните видове към ВЕП за България е рекордно висок. Освен това контрастират и териториите определени като високорискови и рестриктивните територии по отношение на ВЕП на всяка отделна страна от сравнението. То варира от 10 до 20 % . В някои държави подходът дори е само териториален, като се вземат за база единствено защитените зони. За територията на България ЕКОНЕКТ е пресметнало, ***че в над 90 % от страната рискът за птиците е неприемливо висок за изграждане на ВЕП***. В повечето европейски страни с традиции в изграждането на ВЕП, тази рискова зона се движи в порядъка на около 15 %. Това очевидно не може да се нарече балансиран подход и устойчиво решение по отношение за бъдещето на ветроенергийните технологии в България;

✓ В доклада на Еконект не е взет предвид фактора „опасна височинна зона“ – от 80 до 270 м за последните модели ВТГ, изследванията са проведени на базата, че всички птици летящи през територията на ВЕП са в риск, включително под и над обхвата на роторите (80-270 м), факт абсолютно нереален;

✓ Относно посочените зони на риск за някои световно застрашени видове като червеногушата гъска например, е даден 100 % риск от сблъсъци, докато мониторингови проучвания на съществуващи ветропаркове в Добруджа (ВЕП Св. Никола) сочат че няма установени мъртви червеногуши гъски през годините. Няма установени мъртви екземпляри и от далеч по-многобройния вид голяма белочела гъска, което показва, че представителите на род Anser умело и успешно избягват опасната зона на въртящите се ротори на ветрогенераторите;

✓ Гнездовата численост на белите щъркели е представена със свръхвисоки плътности, нереални за нашата страна, числеността на къдроглавия пеликан също (много над цялата Европейска популация). Наложително е картите за гнездовото разпространение да се преработят, като бъдат съобразени с реалните числености на гнездящите видове в България;

✓ Периодите на размножаване и зимуване са представени като 6 месечни за България, които води до използване на данни от наблюдения на видове извън тези периоди. Залегналите 6 месечни периоди на размножаване и зимуване са двойно по-продължителни от реалните такива. Следователно данните събрани за риска за зимуващите и размножаващи се птици са събрани на практика извън тези периоди. Поради това и резултатите (както нагледно е демонстрирано с два вида гнездящи птици) са често нереалистични и се отнасят за други периоди от живота на тези видове;

✓ Едва 42,7% от информацията залегнала в анализа на ЕКОНЕКТ по отношение на миграцията е от собствени проведени наблюдения през 2011 и 2012 г. Само тези данни са събрани с финансирането предоставено на ЕКОНЕКТ, по методиката и под контрола предвидени в проекта при подписване на договора с МОСВ. Именно тези данни са сравнително синхронно събрани в подходящо разположени точки и именно тези данни биха могли да дадат разпределението на птиците в един и същи сезон, т.е. по територията на страната и да послужат за модел на риска, каквото е изискването на заданието;

✓ Видове като белоглав лешояд и ловен сокол са с много ниски числености у нас, а наблюденията им са много малко, поради което модела им няма да бъде реалистичен;

✓ Прави впечатление, че видове като зеленоглава патица, зимно бърне, различни видове чайки са посочени като видове с риск от сблъсъци, което е невярно предвид липса на установени мъртви екземпляри при съществуващите ВЕП;

✓ Буферната зона препоръчана за България от ЕКОНЕКТ в местата на гнездене на видовете къдроглав пеликан и белоока потапница е 2 км. За България е известна една колония на къдроглав пеликан, но по картата на гнездене дадена от ЕКОНЕКТ има поне 5 находища в страната и видът достига рекордна численост, равна на числеността на къдроглавите пеликани в цяла Европа. Препоръката за буфер от 2 км от тези имагинерни находища не може да се приеме сериозно като научно обосновано.

Територията в района на инвестиционното предложение, е предимно антропогенизирана от интензивно земеделие. При периода на експлоатацията, няма да се формират отпадъчни продукти и опасни вещества, които да имат негативно въздействие върху околната среда.

Местоположението на имотите, подходите към тях и съпътстващата инфраструктура са извън границите на защитените зони и при строителството и експлоатацията на ВЕП, не се очаква пряко въздействие върху целите им на опазване, които са следните:

- Запазване на площта на природните местообитания и местообитанията на видове и техните популации, предмет на опазване в рамките на защитената зона.

-Запазване на естественото състояние на природните местообитания и местообитанията на видове, предмет на опазване в рамките на защитената зона включително и на естествения за тези местообитания видов състав, характерни видове и условия на средата.

-Възстановяване при необходимост на площта и естественото състояние на приоритетни природни местообитания и местообитанията на видове, както и на популации на видове, предмет на опазване в рамките на защитената зона.

За целите на настоящата оценка за съвместимост и въздействие, е изготвен доклад за мониторинг, представящ резултатите от проведените специализирани проучвания на гнездящи, мигриращи и зимуващи птици в обхвата на ВЕП „Добротич - Уинд“:

По време на мониторинга на птиците, са извършени следните проучвания:

- **Проучване за гнездящи птици в периода 10-20 май и в периода 10-20 юни 2021 г.;**
- **Проследяване на пролетната миграция в периода от 01.03 до 10.05.2021 г.;**
- **Проследяване на есенна миграция в периода от 10.08 до 31.10.2021 г.;**
- **Проучване за зимуващи птици в периода 01.12.2021 – 28.02.2022 г.**

По отношение на птиците, осъществените периоди на проучване съответстват на национална практика и препоръките от страна на Министерството на околната среда и водите (МОСВ)/съответните Регионални инспекции по околна среда и води (РИОСВ).

Проучването на гнездящите птици е осъществено чрез стандартния метод на точково броене (*Bibby et al. 1997; Gibbons &, Gregory 2006*). За някои видове или групи птици се приложени модифицирани методи, тъй като особеностите в екологията им не позволяват представително отчитане по стандартните методи, съгласно утвърдена методика за проучване на гнездящи птици на точково броене (*Bibby et al. 1997; Gibbons &, Gregory 2006*).

Методиката за наблюдение и отчитане на мигриращите птици е разработена въз основа на единната методика на Мичев, Т., Л. Профиров. 2010. Изготвена от авторите и одобрена от МОСВ методика въвежда унифицирани начини за определяне на видовия и количествен състав на мигриращите видове птици от реещи се, водолюбиви и пойни птици и за еднакво представяне на основните параметри на миграцията: височина на полета, направления на прелета, характер на пребиваването на мигрантите в проучвания район, места за концентрации; динамика на дневната активност; нощуващи ята и др.

Наблюденията на миграцията при птиците, се отнасят за въздушно пространство във форма на полусфера с център НП и радиус около 4000 м. Основен обект на наблюденията са едрите водолюбиви и хищни птици, обединени в обща екологична група на „реещи се птици”. Освен тях допълнително са регистрирани и мигриращите и местни пойни видове (от екологична група „пойни”), както и някои видове птици от останалите разреди (Кокошоподобни, Гълъбоподобни, Совоподобни, Бързлетоподобни, Синявицоподобни, Дъждосвирцоподобни които са включени в екологичната група „други”). Реещите се видове птици от разредите Пеликаноподобни, Щъркелоподобни, Жеравоподобни са обединени в екологичната група „водолюбиви”.

Проучването на миграцията на птиците с активен полет (пойни, водолюбиви и други видове птици) е проведено успоредно с това на реещите се птици. Използван е същия метод на визуални наблюдения, но без задължително регистриране на някои параметри (като посока, височина и характер на полета и др.) на отделни индивиди или малки групи.

Регистрираните птици са мигранти или постоянни видове (резиденти). Последните посещават проучвания район в търсене на храна. Отделянето им не винаги е възможно. За целите на проучването последните са обединени в една група, наречена условно „местни птици”.

Проведените наблюдения са записвани в дневник, данните от който вечер са нанасяни на електронен носител.

В следващата таблица, са посочени видовете мигриращи реещи се птици, регистрирани по време на проведения мониторинг.

Таблица 33. Видов състав и численост на рисковите реещи птици, преминали през наблюдателните пунктове на пВЕП през пролетта и есента на 2021 г.:

№	ВИД		преминали екземпляри	
	латинско име	**българско име**	**пролет 2021 г.**	**есен 2021 г.**
1.	*Accipiter brevipes*	късопръст ястреб	-	122
2.	*Accipiter gentilis*	голям ястреб	8	8
3.	*Accipiter nisus*	малък ястреб	202	229
4.	*Aegipius monachus*	черен лешояд	1	-
5.	*Aquila pomarina*	малък креслив орел	6 054	1 608
6.	*Aquila heliaca*	царски орел	5	1
7.	*Aquila nipalensis*	степен орел	1	-
8.	*Aquila clanga*	голям креслив орел	5	4
9.	*Buteo buteo*	обикновен мишелов	2 725	2 577
10.	*Buteo rufinus*	белоопашат мишелов	6	2
11.	*Buteo lagopus*	северен мишелов	34	3
12.	*Circaetus gallicus*	орел змияр	116	67
13.	*Circus aeruginosus*	тръстиков блатар	253	139
14.	*Circus cyaneus*	полски блатар	78	28
15.	*Circus macrourus*	степен блатар	25	9
16.	*Circus pygargus*	ливаден блатар	56	48
17.	*Falco cherrug*	ловен сокол	1	-
18.	*Falco subbuteo*	сокол орко	8	28
19.	*Falco peregrinus*	сокол скитник	3	-
20.	*Falco tinnunculus*	черношипа ветрушка	11	7
21.	*Falco vespertinus*	червеногa ветрушка	82	179
22.	*Falco columbarius*	малък сокол	2	5
23.	*Gips fulvus*	белоглав лешояд	2	-
24.	*Hieraaetus pennatus*	малък орел	41	14
25.	*Haliaeetus albicilla*	белоопашат морски орел	2	-
26.	*Pandion haliaetus*	орел рибар	18	-
27.	*Pernis apivorus*	осояд	-	1094
28.	*Milvus migrans*	черна каня	58	45
29.	*Neophron percnopterus*	египетски лешояд	-	3
	Общо грабливи птици разр. Falconiformes		**9 797**	**6 220**
30.	*Ciconia ciconia*	бял щъркел	51 955	23 008
31.	*Ciconia nigra*	черен щъркел	194	342
32.	*Ardea cinerea*	сива чапла	13	5
33.	*Ardea alba*	голяма бяла чапла	1	-
34.	*Pelecanus onocrotalus*	розов пеликан	5 957	19
35.	*Pelecanus crispus*	къдроглав пеликан	5	-
36.	*Phalacrocorax carbo*	голям корморан	71	4
37.	*Grus grus*	сив жерав	7	23
38.	*Tadorna ferruginea*	червен ангъч	2	-
	общо водолюбиви		**58 205**	**23 401**
	общо реещи птици		**68 002**	**29 621**

Изискване за специални орнитологични проучвания произтича и от Препоръка No 117(2005) на Постоянния комитет на Бернската конвенция, направена в изпълнение правомощията на Постоянния комитет, визирани в чл. 14 на Конвенцията и на задължения,

които всяка договаряща страна поема с подписването на конвенцията (чл. 1, § 2, чл. 3, § 2 и чл. 4, както и Препоръка 109 (2004). В подкрепа на изискванията за провеждане на специални орнитологични проучвания е и доклада BirdLife International “Вятърни генератори и птици: анализ на ефекта на вятърните паркове върху птиците и ръководство за критериите за ОВОС и избор на местоположение”(T-PVS/Inf(2003)12), както и доклада на г-н Guy Jarry (T-PVS/Files (2005)8).

В ДОСВ са използвани и данни от проведен орнитологичен мониторинг, проведен през 2009-2010 г., 2011 г.-2012 г. и 2021 – 2022 години, (изготвени по предходните процедури по ОВОС и ОС и по настоящата) включващ пролетна и есенна миграция, зимуване и гнездене на птиците, с цел оценка въздействието на видовете и представяне на данни за всеки един вид реещи се относно височината на полета.

Известно е, че суходолията на Суха река се явяват основен миграционен коридор в района, което се потвърждава от дългогодишни проучвания.

По време на полевата работа са регистрирани общо 73 вида мигриращи птици. По-голям брой видове са установени при проучването през пролетта на 2010 г. – 67 вида. При есенното проучване през 2009 г. са регистрирани 24 вида, а през същия сезон на 2010 г. - 31 вида. По време на проучването през 2021 г.**,** в настоящия обхват на ВЕП са установени общо 105 вида, като 93 от тях са определени като гнездящи в района на ИП.

В резултат на проведените проучвания през пролетта на 2021 г. са установени общо 76 вида мигриращи птици. В допълнение са установени и местни птици. Някои от индивидите са определени само до семейство – *Accipitridae* (65 инд.) и *Falconidae* (5 инд.) Освен тях 23 инд. са регистрирани и определени до група – неопределени хищни птици (НХП).

В резултат на проведените проучвания през есента на 2021 г. са установени общо 62 вида мигриращи птици. В допълнение са установени и местни птици. Някои от индивидите са определени до род – 3 *Apus* sp., 2 *Circus* sp., 15 *Falco* sp. и 6 от род *Accipiter* (Acc. nisus/brevipes). Освен тях са регистрирани и определени до семейство съответно 28 инд. от сем. *Accipitridae*, 300 от сем. *Anatidae*, 4 от сем. *Charadriidae*, 90 от сем. *Columbidae* и 20 от сем. *Passeridae*. Пет индивида са идентифицирани до група птици – неопределени грабливи птици

От всички установени при проучването птици през мониторинга от 2021 г., 37 вида са от европейско природозащитно значение (SPEC2) (*BirdLife International, 2017*). От тях 4 вида от срещащите се в Европа имат световно природозащитно значение (SPEC 1). Видовете, чиято популация е концентрирана в Европа и имат неблагоприятен природозащитен статус (SPEC 2) са 11. Някои от видовете също имат неблагоприятен статус, но тяхната основна популация е извън пределите на Европа (SPEC 3).

По време на проучването през 2021 г. са установени общо 22 такива вида. От общия брой регистрирани при проучването видове 2 са световно застрашени и попадат в „*Световния червен списък*” на Международния съвет за защита на природата (IUCN3). Това

2 SPECIES OF EUROPEAN CONSERVATION CONCERN (SPEC). ВИДОВЕТЕ ОТ ЕВРОПЕЙСКО ПРИРОДОЗАЩИТНО ЗНАЧЕНИЕ СЕ ОПРЕДЕЛЯТ НА БАЗАТА НА КРИТЕРИИ В СЪОТВЕТСТВИЕ С ТЕХНИЯ ЕВРОПЕЙСКИ И СВЕТОВЕН СТАТУС НА ЗАСТРАШЕНОСТ И ПРОПОРЦИОНАЛНО С РАЗМЕРИТЕ НА ТАЗИ ЧАСТ ОТ АРЕАЛА ИМ, КОЯТО Е РАЗПОЛОЖЕНА В ЕВРОПА

3 INTERNATIONAL UNION FOR CONSERVATION OF NATURE (IUCN). КАТО СВЕТОВНО ЗАСТРАШЕНИ СЕ ОПРЕДЕЛЯТ ВИДОВЕ С КАТЕГОРИЯ CR (КРИТИЧНО ЗАСТРАШЕН), EN (ЗАСТРАШЕН) И VU (УЯЗВИМ).

са европейската гургулица (*Streptopelia turtur)* и вечерната ветрушка (*Falco vespertinus*) с категория уязвим вид (VU). Вечерната ветрушка обаче не гнезди в проучвания район. Видът е мигриращ и е регистриран в района през периода на проучванията на гнездящите птици спорадично с единични наблюдения. Отчетен е в по-големи числености при наблюденията на пролетната и есенната миграция.

При проведения мониторинг през 2021-2022 г., в *Приложение № 2* на Закона за биологичното разнообразие попадат 6 вида от установените в проучването, през 2021-2022 г., Това са пойния лебед (*Cygnus cygnus*), червения ангъч (*Tadorna ferruginea*), голямата бяла чапла (*Ardea alba*), полския блатар (*Circus cyaneus*), белоопашатия мишелов (*Buteo rufinus*) и сирийския пъстър кълвач (*Dendrocopos syriacus*). Тъй като има един индивид, определен само до род – едър сокол, за него може да се направи само допускане.

От Приложение 1 на Директивата за птиците (2009/147/ЕИО) на Европейския съюз, са установени 21 (22) вида от регистрираните на наблюдателните точки. В тази категория са видове, обект на специални природозащитни мерки за опазване, по отношение на техните местообитания. Видовете, включени в Приложение 2 на Бернската конвенция са 20, като 7 от тях са включените и в Резолюция 6 по същата конвенция. Тринадесет са видовете фигуриращи в едно от двете Приложения на Бонската конвенция.

От гледна точка на най-новите тенденции и информацията в Европейския червен списък на птиците (*European Red List of Birds*, август 2021) почти всички видове (44), установени да зимуват в проучваната територия, са в категорията „*най-малко застрашени*“ (Least Concern (LC). Изключение прави единствено лиската (*Fulica atra*), която е в по-горна категория – полузастрашен (NT), въпреки че все още е един от най-многочислените видове в Европа с популация, чиято оценка възлиза на 2 590 000 индивида на континента.

За проучвания период (1 март – 10 май, 2021 г. - 68 дни) са регистрирани общо 78 668 инд. мигриращи и местни птици от всички екологични групи. От тях 77 809 са мигриращите. Това е близо два пъти повече от общата численост на всички мигриращи птици, отчетени по време на пролетната миграция на наблюдателна точка Добротич през 2010 г, а именно 32 503 инд. Разликата се обяснява с по-малкия обхват на проучваната територия, покрит само от една наблюдателна точка през 2010 г., разположена приблизително между двата наблюдателни пункта, използвани при настоящото проучване.

Най-много птици при пролетната миграция, са регистрирани на 9 април, когато от двата наблюдателни пункта, са преброени общо 11 820 екз., от които 11 255 мигриращи. При проучванията през 2010 г. също е установено, че най-интензивна е миграцията през м. април.

Най-голяма през 2021 г. е числеността на реещите се водолюбиви птици, надвишаваща над 4 пъти тази на регистрираните през 2010 г. Отчетените през 2010 хищни птици, също са по-малко от тези през 2021 г., но разликата е малко над 2.5 пъти, видно от следващата таблица.

Таблица 34. Численост (в екз.) на мигриращите реещи птици през пролетната миграция на територията на пВЕП „Добротич уинд“ и сравнение с проучванията от 2010 г.

Вид	Брой, 2021 г.	Брой, 2010 г.
Бял щъркел	51 955	11 828
Черен щъркел	194	50
Розов пеликан	5 957	2 418

Къдроглав пеликан	5	-
Сив жерав	7	-
Водолюбиви (общо)	**58 205**	**14 296**
Хищни птици (общо)	9 797	3 809
Общо реещи се птици	**68 002**	**18 105**

Районът на пВЕП (проектен Ветропарк) Добротич Уинд е сравнително отдалечен от известни места с концентрация на струпващи се водолюбиви птици, влажни зони от национално и международно значение, Рамсарски обекти. В проектната територия отсъстват големи и значими за зимуващите птици водоеми и влажни зони,[4] поради което не са установени и концентрации на зимуващи водолюбиви птици.[5] Съществуват изградени в миналото по-малки язовири за напояване и няколко рибарника.

Друг изявен миграционен коридор на прелетните птици в района на ВЕП „Добротич уинд“ се явяват суходолията на Хърсовска река и продължения й. Този миграционен коридор е отбелязан на карта 5.1, показваща зоните с повишена чувствителност на птиците към строителство на ветрогенератори (по данни на МОСВ). На картата по-долу е онагледено отстоянието на проекто парк Добротич Уинд от миграционния път на Хърсовска река, като приблизително това отстояние е в порядъка на 20 км северозападно от местоположението на разглеждания ветропарк. Видно е, че ВЕП „Добротич уинд“ е достатъчно отдалечен от така отбелязания миграционен коридор, ползван от птиците за сезонни миграции.

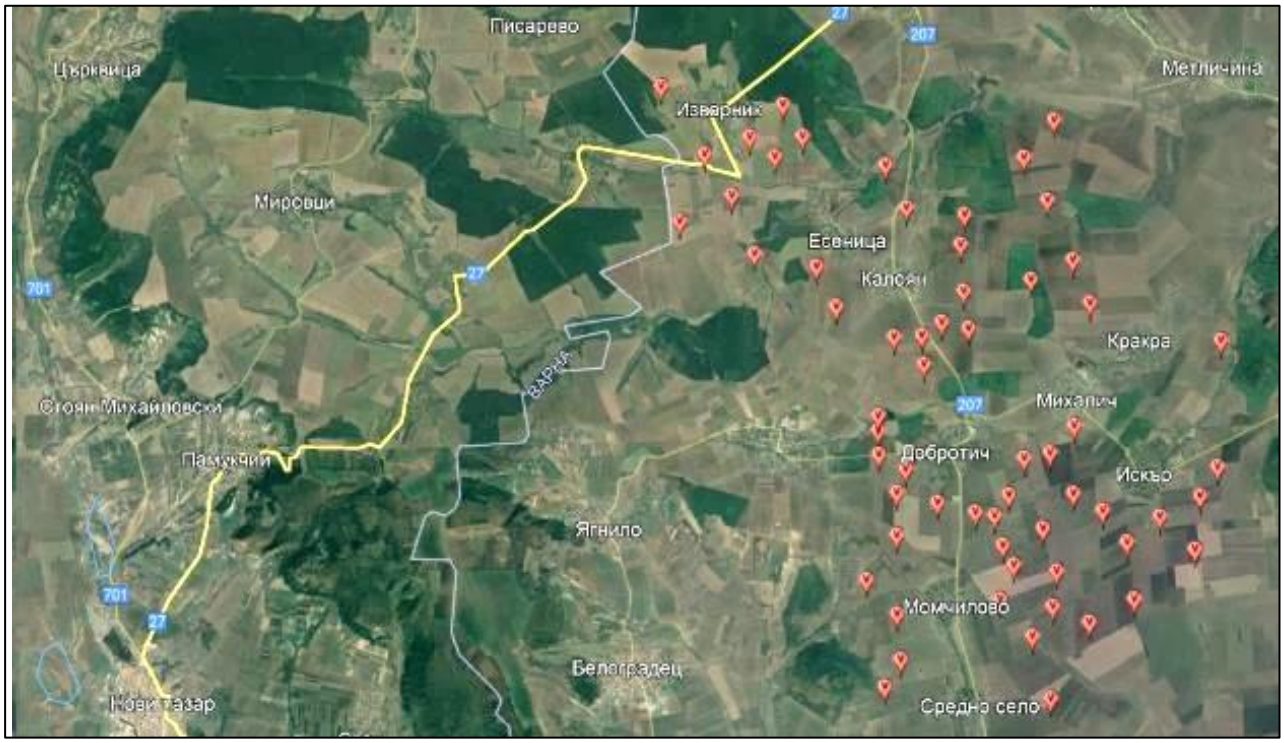

Карта 9. Местоположение на ВЕП „Добротич Уинд“, спрямо миграционния коридор на суходолията на Хърсовска река (вляво), явяващи се като зона на чувствителност за птиците от ветрогенератори

[4] MICHEV & STOYNEVA, 2007

[5] MICHEV & PROFIROV, 2003

Поради липсата на значими влажни зони с естествен произход и на големи изкуствени водни обекти, районът не попада в обхвата на Среднозимното пребройване на водолюбивите птици.

От всички установени при есенното проучване мигриращи птици, 28 вида са от европейско природозащитно значение (SPEC) 6. От тях 8 са видовете, които се срещат в Европа и имат световно природозащитно значение (SPEC 1). Видовете, чиято популация е концентрирана в Европа и имат неблагоприятен природозащитен статус (SPEC 2) са 4. Някои от видовете също имат неблагоприятен статус, но тяхната основна популация е извън пределите на Европа (SPEC 3). По време на есенното проучване са установени общо 16 такива вида. От общия брой регистрирани при проучването видове 6 са световно застрашени и попадат в „*Световния червен списък*” на Международния съвет за защита на природата (IUCN), съответно с категория застрашен (EN) вид - *Falco cherrug и Neophron percnopterus*, и уязвим (VU) вид – *Aquila heliaca, Clanga clanga, Falco vespertinus* и *Streptopelia turtur.*

При преглед на динамиката на прелета на хищните птици в доклада по орнитологичен мониторинг, също така се забелязва, че съществуват някои характерни връзки и особености, в зависимост от денонощна активност, честота и височина на прелитане, посока на полета, интензивност на прелета, разположение на мигриращите ята спрямо наблюдателната точка и пр. Пиков ден в миграцията на хищните птици през пролетния сезон е периода 10 - 14 април, с мигрирали над 90.0 %. През есента на има два ясно очертани пика при миграцията на грабливите птици. И двата са през септември - през втората декада на месеца на 18-19 септември и през последната декада на месеца на 24 септември, които се дължат основно на по-интензивен прелет на малкия креслив орел. Максимумът за месеца и за целия миграционен сезон е на 24 септември,. Като цяло последната десетдневка на септември е периода с най-интензивна миграция и най-висока численост на малкия креслив орел (*Симеонов и кол., 1990*).

През септември са преминали 78.9 % от хищните птици, а през октомври само 21,1 %. При сравнение с данните, събрани по време на есенната миграция през 2010, се откриват съществени разлики - през октомври са наблюдавани повече хищни птици, отколкото през септември. При проучването през 2010 г. през август са отчетени 2 дни с по-интензивна миграция – 23 и 26 август. През първия ден са наблюдавани 393 хищни птици, от които 92,3 % са осояди. Този ден се явява и пиков по численост на хищните птици за целия есенен миграционен сезон. През месец септември са отчетени 1 275 хищни птици. По-интензивна миграция е наблюдавана в края на месеца - 17, 23, 24, 27 и 29 септември. При сравнение с 2009 г. се вижда, че активният период на миграция на хищните птици през септември е еднакъв и за двата сезона и е в края на месеца (съвпада с миграцията на малкия креслив орел). Числеността за двата сезона, обаче, се различават съществено, като през 2009 г. през септември е отчетен много по-голям брой птици. През октомври по-интензивна миграция е регистрирана в шест дни – 7, 12, 14, 16, 23 и 27 октомври. Както през есента на 2009 г., така и през есента на 2010 г., ясно изразени пикове през този месец не се наблюдават. Общата численост на хищните птици за октомври е 1674 инд., значително по-голяма отколкото за същия период на предходната година (570 инд.).

[6] *EUROPEAN BIRDS OF CONSERVATION CONCERN, BIRDLIFE INTERNATIONAL, 2017*

При проучването през 2021 г. се наблюдават няколко пика на миграция – в края на март и в началото, средата и (най-изразен) края на първата десетдневка на април, представляващи съответно регистрирани по-големи ята на бял щъркел (*Ciconia ciconia*) през март и април, и бяла стърчиопашка (*Motacilla alba*), селска лястовица (*Hirundo rustica*), малък креслив орел (*Clanga pomarina*) и розов пеликан (*Pelecanus onocrotalus*) през на април. Мартенският пик е на 27 март, а абсолютният пролетен максимум е на 9 април.

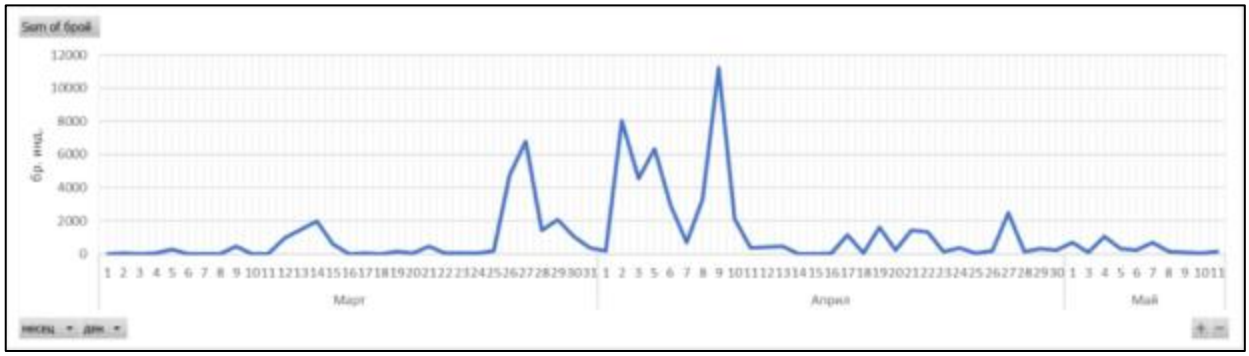

Фиг. 58 Пикове на пролетна миграция в обхвата на НП за ВЕП „Добротич уинд“, 2021 г. по численост

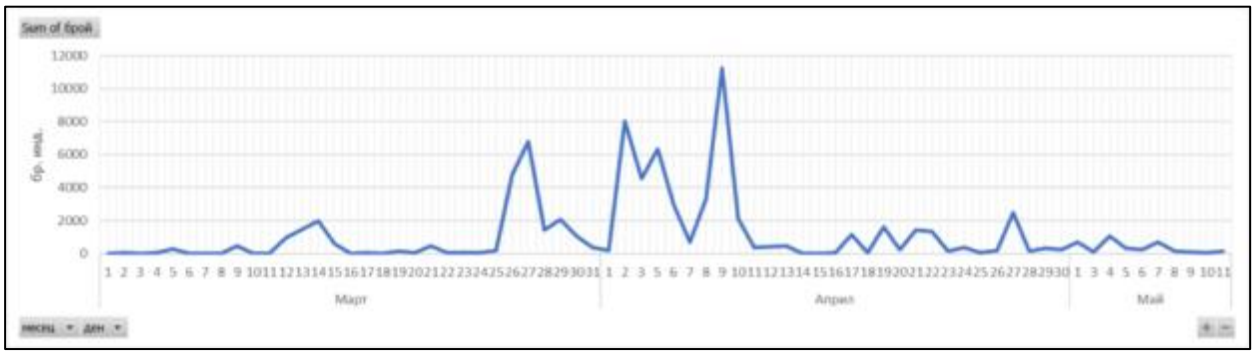

Фиг. 59 Пикове на есенна миграция в обхвата на НП за ВЕП „Добротич уинд“, 2021 г. по численост

Обобщен анализ на часовата динамика на реещите се птици в проучвания район показва следната закономерност - в сутрешните часове миграцията е по-слаба с тенденция за бързо увеличаване, най-активна е към обедните часове, а в ранния и късния следобед рязко затихва. Основна характеристика на реещите птици е, че при миграцията си те преимуществено използват топлите вертикални въздушни течения (термали), които са пряко зависими от температурата и се образуват с покачването й в обедните часове, поради което точно по това време прелитат и най-много птици. Посредством термалите реещите се птици се издигат във височина и изминават големи разстояния с минимален разход на енергия. Малкият брой птици, в началото и в края на деня се дължи на по-хладното време и по-слабите термали.

Ниската численост на птици в ранните часове на деня и късния следобед и през трите полеви сезона предполага липсата на значителни струпвания и нощувки в района до точката. Нощуващи и почиващи птици са регистрирани в проучвания район, но в малки числености. По отношение на часовата интензивност през пролетта, пик на прелета на хищните птици е регистриран в обедните часове - в 12.00 ч. През есента на 2009 г. в сутрешните часове са наблюдавани най-малко хищни птици. Техният брой се увеличава постепенно до максимум към 12 часа, когато са преминали 19,0 % от птиците. Следва спад и второ увеличение към 14 часа. В късния следобед миграцията затихва. През 2010 г. се

отчита увеличение на мигриращите хищни птици до 10 часа, относително еднакъв брой между 10 часа и 12 часа и второ увеличение към 13 часа. Тогава е максимумът с преминали 25,5 % от хищните птици. След 13 часа, първоначално рязко, а по-късно плавно, миграцията затихва и достига минимум към 17 часа.

Друга важна характеристика в протичането на пролетната миграция през 2021 г. е обстоятелството, че абсолютният пролетен максимум, състоящ се от 11 255 установени птици е съставен почти изцяло от реещи се мигриращи птици (93%), в това число 62% (6 973) бели щъркела (*Ciconia ciconia*), почти 13 % розови пеликани (*Pelecanus onocrotalus*) и малко над 20% реещи се мигриращи хищни птици (**Грешка! Източникът на препратката не е намерен.**). Това обстоятелство поставя важен акцент върху априлския пролетен абсолютен максимум на миграцията. В допълнение, той съставлява и 22% от общата априлска миграция и близо 15% от общата пролетна миграция в изследвания район.

Докладът за проучванията на миграцията през 2009/2010 г. е съсредоточен върху реещите се птици, което не дава възможност за сравнимост на данните за другите екологични групи птици. За пролетната миграция през 2021 г. следва да се отбележи, че пойните птици съставляват близо 10% от мигрантите, преминали през наблюдаваната територия.

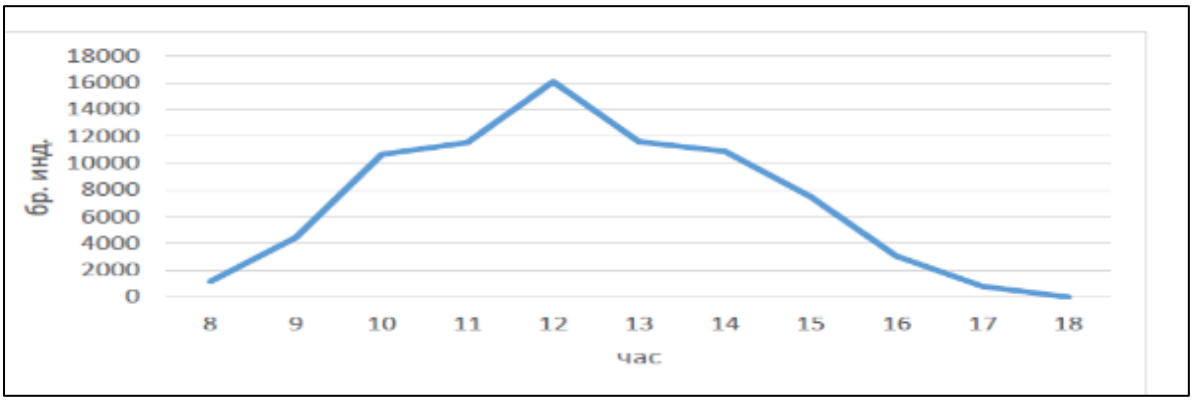

Фиг. 60 Пролетна миграция 2021 г. – часова динамика на прелета

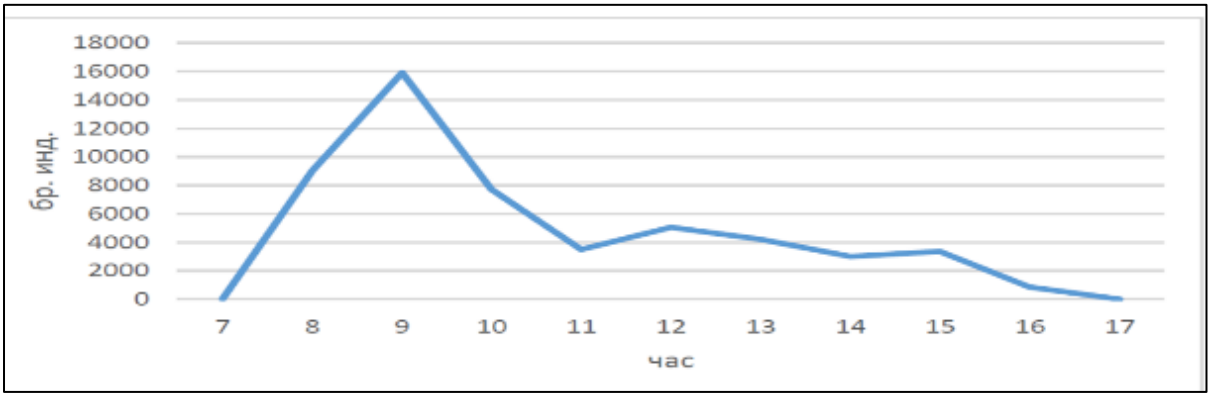

Фиг. 61 Есенна миграция 2021 г. – часова динамика на прелета

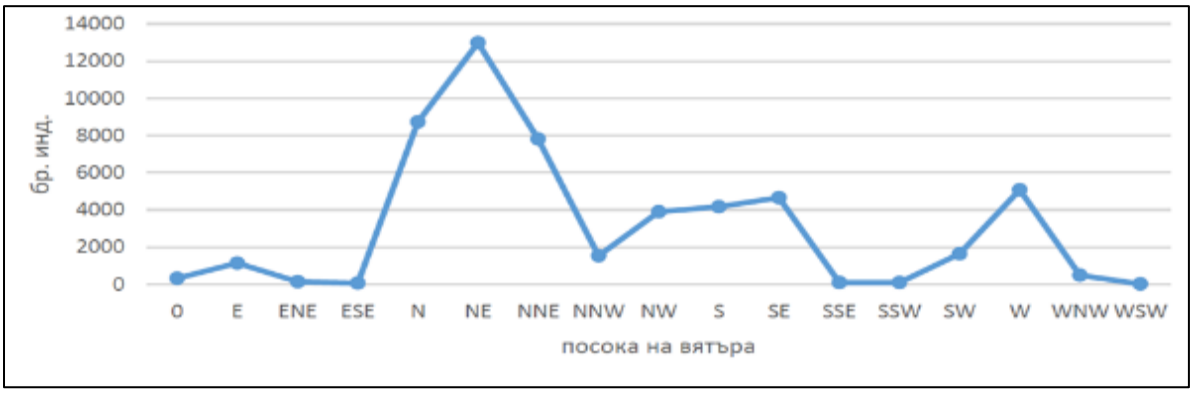

Фиг. 62 Връзка между посоката на вятъра и интензитета на есенната миграция през 2021 г.

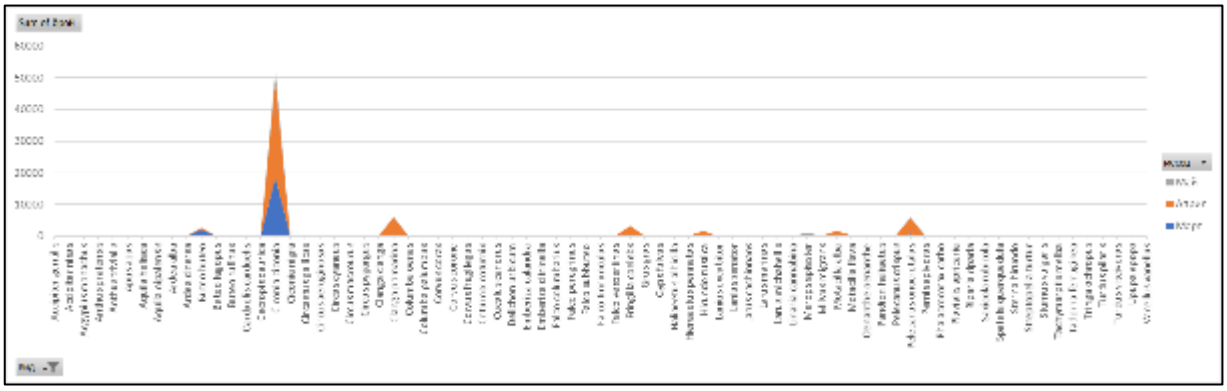

Фиг. 63 Пикове на пролетна миграция в обхвата на НП за пВЕП „Добротич“, 2021 г. по вид

Видно от фигурите по-горе в текста, в посока, близо 50% от прелитащите птици са се придвижили по направлението в посока север (N). От събраната информация е видно, че има още само 2 направления с по-значими числености и това са североизточното (NE) с 22.8% и северозападното (NW) с 15.4% от прелетелите птици. Така на основание събраната информация се потвърждава извода, че 96% от птиците в района на проучванията през пролетната миграция на 2021 г. са се придвижвали в северно направление (посоки N, NE, NNE, NNW и NW). От тях в това направление са регистрирани малко над 97% от водолюбивите реещи птици и почти 98% от хищните птици. За сравнение, през 2010 г. в посока юг-север са прелитали 79.7% от водолюбивите реещи птици и 88.4 % от хищните птици.

На следващата таблица са представени данните по направления на мигриращите птици и численост, при пролетната миграция през 2021 г.

Таблица 35. Численост (в екз.) на мигриращите реещи птици през пролетната миграция на територията на пВЕП „Добротич уинд“ и сравнение с проучванията от 2010 г.

Посока	Брой мигриращи индивиди	Процент от общия брой
E	170	0,2
ENE	180	0,2
ESE	1	0,0
N	38 523	49,5
NE	17 740	22,8
NNE	1 609	2,1

Посока	Брой мигриращи индивиди	Процент от общия брой
NNW	4 813	6,2
NW	11 977	15,4
S	136	0,2
SE	40	0,1
SSE	1	0,0
SSW	1	0,0
SW	107	0,1
W	274	0,4
WNW	1 018	1,3
WSW	89	0,1
неприложимо	1 130	1,5
Общо	**77 809**	**100,0**

Изводът от анализа на данните от проучването през 2010 г. е, че най-рисковият за птиците период по време на пролетната миграция в проучвания район е от 20 март до 20 април. Този период се припокрива донякъде с периода 26 март до 10 април, когато са установени най-високи числености при пролетната миграция през 2021 г.

Данните за посоката на пролетната миграция от 2010 г. и 2021 г. сочат трайна и ясна тенденция в основното направление на пролетната миграция в изследвания район.

Проучването на зимуващите птици е проведено в периода декември 2021 г. – февруари 2022 г, е проведено в 3 наблюдателни пункта и 21 наблюдателни точки. Установените зимуващи птици в района на проучването са 45 вида. Повечето от тях са включени в българското и международното природозащитно законодателство. Няма установен нито един световно застрашени вид птица.

Общата численост на всички зимуващи птици, отчетени в проучвания район е 5 449 инд. Най-многочислен вид е зеленоглавата патица – 1 698 инд., следван от обикновения скорец (*Sturnus vulgaris*) с 1 311 и щиглеца (*Carduelis carduelis*) с 1 234 индивида. Хищните птици са представени от шест вида, като най многочислен е обикновения мишелов (*Buteo buteo*) с общо 36 индивида.

Като заключение от този анализ може да се определи силната зависимост на броят птици от конкретната посока на вятъра през определен период когато в съседство са прелитали ята от основните видове.

Подробни данни и заключения, са отразени във „Финален доклад от специализирани проучвания – мониторинг на гнездящи, мигриращи и зимуващи птици за инвестиционно предложение за изграждане на ветроенергиен парк в землищата на селата Доброплодно, Момчилово и Ягнило, Ветрино, Средно село – община Ветрино и селата Михалич, Добротич, Есеница, Калоян, Изворник и Искър – община Вълчи дол, област Варна.“, даден в Приложение към ДОСВ.

- **Височинно разпределение**

При анализа на височинното разпределение на пролетната миграция през 2021 г. (акцентира се върху пролетния сезон, поради много по-високата му интензивност спрямо есенната миграция) се наблюдава асиметричност на количеството мигриращи птици спрямо трите зони, формирани съобразно параметрите на проектните съоръжения. Данните сочат, че 42.3% от миграцията протича във височинния диапазон от 80 до 300 m и съответно попада в зоната на обхват на ротора (витлата) на съоръженията, която е от 92.5 до 267.5 m. В приземния слой под обхвата на ротора, в диапазона между 0 и 80 m са преминали 21,4%

от мигриращите птици, а оставащите 36.3% са прелетели зоната на проучване на височина над 300 m, т.е. над зоната на обхват на витлата при най-високия им възможен максимум, който всъщност достига 267.5 м.

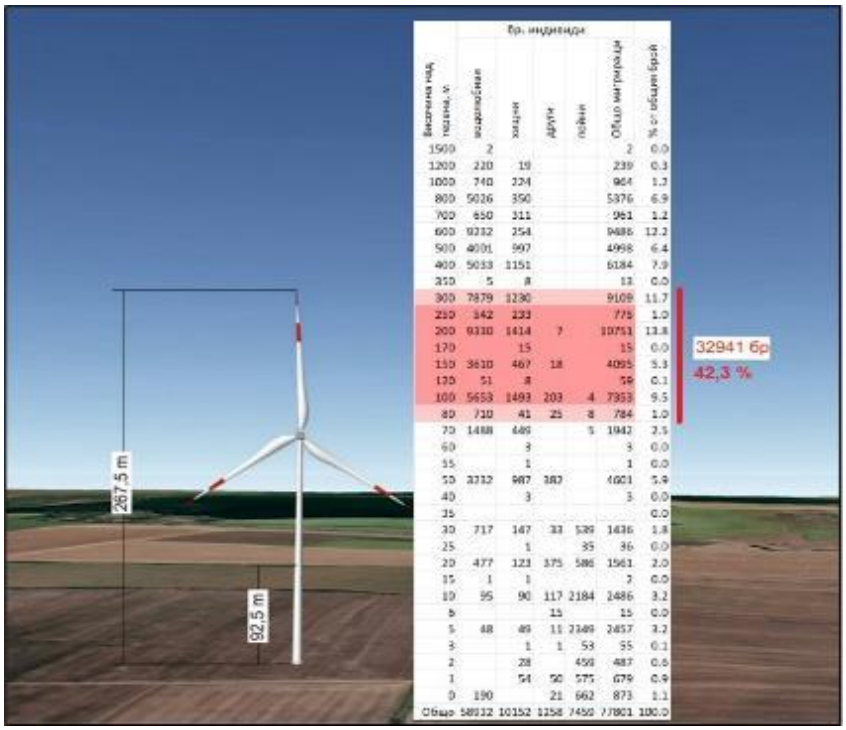

Фиг. 64 Височинно разпределение – пролетна миграция 2021 г.

Следва да се отбележи, че освен регистрираните мигриращи птици, във височинния диапазон от 80 до 300 m са регистрирани да прелитат още 314 индивиди от местните видове, предимно чайки – 157 наблюдения, корморани – 102 наблюдения, и мишелови – 35 наблюдения.

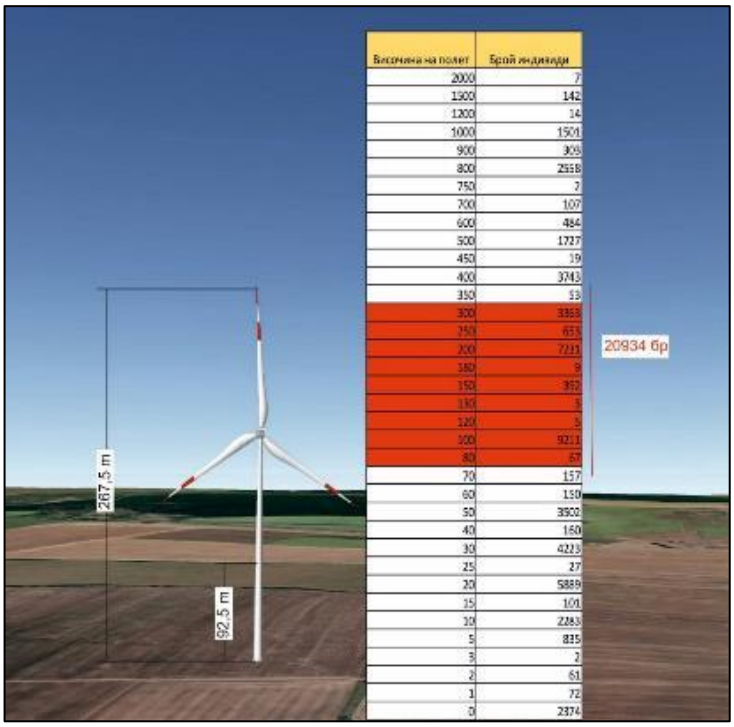

Фиг. 65. Височинно разпределение – есенна миграция 2021 г.

Следва да се отбележи, че освен регистрираните мигриращи птици във височинния диапазон при есенната миграция между 80 и 300 м са регистрирани да прелитат още 405 индивида от местните видове, като по-многочислени са род Врани (Corvus sp.) - 136 наблюдения, зеленоглава патица (*Anas platyrhynchos*)- 120 наблюдения и обикновен мишелов *(Buteo buteo*) - 70 наблюдения.

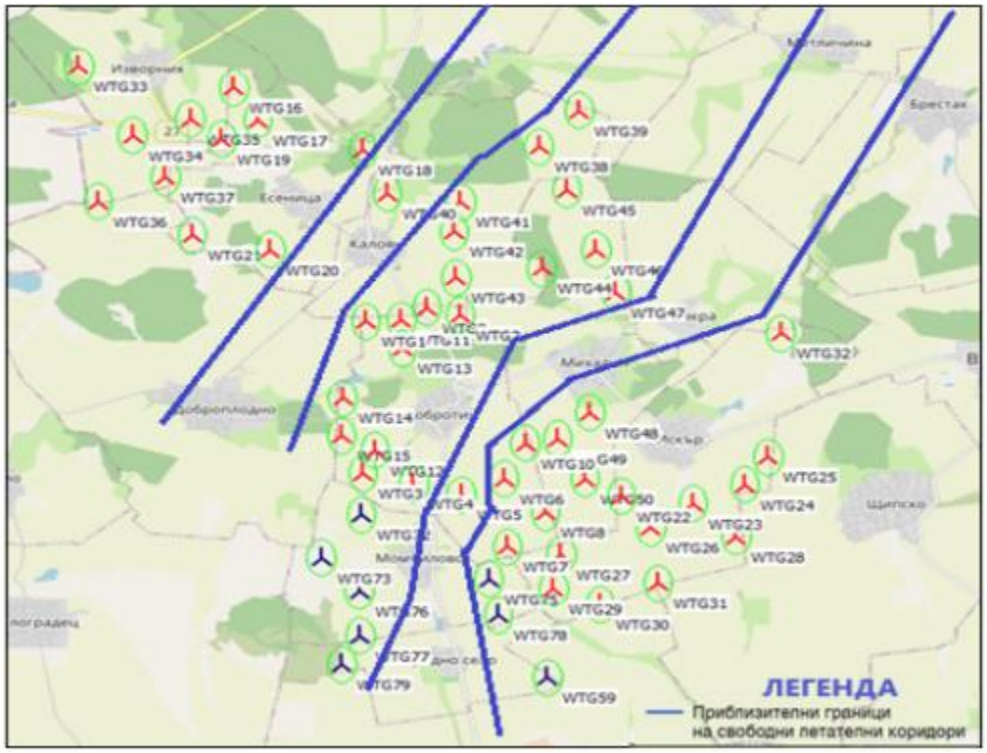

Карта 10. Местоположение на проектираните 58 бр. турбини на ВЕП Добротич – Уинд и оформяне на два летателни коридора с достатъчно ширина за свободно преминаване на големи ята птици

Както е показано на карта 7 ситуирането на отделните ВТГ във ВЕП „Добротич Уинд“ позволява наличие на два летателни коридора, улесняващи прелета на птиците. И двата коридора са с приблизителна ориентация NE – SW. Първият за удобство е наречен западен, а вторият е наречен източен. По този начин прелитащите мигриращи и местни птици през ветропарка имат достатъчно свободно пространство за преминаването му, без да попадат в опасната зона на въртящите се ротори (от 80 до 270 м височина) и до голяма степен предотвратяват евентуално наличие на бариерен ефект от разположението на отделните турбини.

5.1. ОПИСАНИЕ И АНАЛИЗ НА ВЪЗДЕЙСТВИЕТО НА АНАЛИЗ, ВЪРХУ ВИДОВЕТЕ ПРЕДМЕТ НА ОПАЗВАНЕ В ЗАЩИТЕНА ЗОНА BG0002038 „ПРОВАДИЙСКО-РОЯКСКО ПЛАТО“ ПО ДИРЕКТИВА 2009/147/ЕИО ЗА ОПАЗВАНЕ НА ДИВИТЕ ПТИЦИ

По-долу текста, ще бъде разгледано въздействието върху 63 вида птици, предмет на опазване в защитена зона BG0002038 „Провадийско-Роякско плато“, които биха могли да се срещнат на територията на ВЕП **по време на миграция, гнездене, хранене, почивка, скитане, зимуване**, както следва – **бял щъркел, черен щъркел, късопръст ястреб, малък ястреб, късокрил кукувец, земеродно рибарче, зеленоглава патица, сива патица, полска бъбрица, скален орел, голям креслив орел, царски орел, степен орел, малък креслив орел, сива чапла, бухал, турилик, обикновен мишелов, белоопашат мишелов,**

късопръста чучулига, козодой, речен дъждосвирец, орел змияр, тръстиков блатар, полски блатар, степен блатар, ливаден блатар, синявица, ливаден дърдавец, среден пъстър кълвач, сирийски пъстър кълвач, черен кълвач, малка бяла чапла, градинска овесарка, ловен сокол, малък сокол, сокол скитник, орко, черношипа ветрушка, червеногруда ветрушка, сив жерав, малък орел, червеногърба сврачка, черночела сврачка, жълтокрака каспийска чайка, горска чучулига, дебелоклюна чучулига, пчелояд, черна каня, червена каня, египетски лешояд, нощна чапла, черногърбо каменарче, орел рибар, розов пеликан, осояд, голям корморан, сив кълвач, брегова лястовица, блестящ ибис, ястребогушо коприварче, малък гмурец, калугерица:

- **A031 Бял щъркел *(Ciconia ciconia).*** Белият щъркел е вид водолюбива птица от сем. Щъркелови (*Ciconiidae*). В България гнездят до 5000 – 6000 двойки (5 828 дв. през 2020 г. по данни на БДЗП, Атлас на гнездящите птици в България). Това е широкоразпространен, но намаляващ вид в Европа, а у нас е с тенденция към увеличаване. Видът е мигриращ и зимува в тропическа Африка. Белият щъркел е ширококрила реещa се птица, която разчита на реене между термики от топъл въздух при продължителен полет на голямо разстояние.

Тъй като термиките са само над сушата, щъркелите заедно с големите грабливи птици трябва да прекосят Средиземно море в най-тесните точки и стотици птици могат да бъдат забелязани да минават през протоците Гибралтар и Босфора. Белият щъркел е голяма птица, висока 1 м, с размах на крилете 2 м. Теглото му е от 2.3 до 4.5 кг. Птицата е изцяло бяла, с изключение на черните пера по крилата и червените клюн и крака. Ходи бавно и стабилно по земята. Както всички щъркели лети с източен врат. Размножава се в отворени селскостопански области с достъп до мочурливи блата. Изгражда гнездо от пръчки в дървета, на сгради или на специални платформи поставени от човека. Тъй като е смятан за птица на късмета не е преследван и гнезди близо до човешките селища. В южна Европа гнездата на щъркелите могат да често бъдат видени на църкви и други здания. Често оформя малки колонии. Изчезването на вида в северните области може да бъде дължимо на изсушаването на мочурища и сблъсъци със захранващи кабели. Белия щъркел, като повечето негови роднини се храни главно с жаби и големи насекоми, но също и с млади птици, гущери и гризачи. Този щъркел е почти тих с изключение на шумното тракане с клюн, когато възрастни индивиди се срещат при гнездото.

Миграцията на белия щъркел през България, е най-добре проучена в сравнение с останалите видове реещи се птици, като е изследвана основно есенната миграция по Черноморското крайбрежие. По отношение на числеността и характера на полета проучвания са правени (в рамките на различни проекти) от различни наблюдателни точки.

За най-дълъг период миграцията е проучвана в района на Атанасовско езеро (24 години), а на останалите наблюдателни точки по Черноморието и в други райони на страната са провеждани едногодишни и двугодишни проучвания. Според Симеонов и кол.(1990), на база проучвания на миграцията в Бургаския залив, есенният прелет на белия щъркел е в периода от 10 август до 30 октомври, а пролетният те от началото на март до средата на април с най-ранно наблюдение на 28.2.1978 г. Фронтът на миграция на вида е около 110 км в района на Варненския залив и около 40 км в района на Бургаския залив (*Симеонов и др., 1990*). През 80-те години на XX век са провеждани и радарни проучвания на миграционните трасета на белия щъркел, резултатите от които са публикувани (*Симеонов и кол., 1990*) още в началото на 90те години и повторно публикувани през 2011

г. в обзорна публикация за прелета над Атанасовско езеро (*Michev at al., 2011*). През 2012 г. в дипломна работа към Пловдивския университет обстойно се разглежда влиянието на метеорологичните условия и релефа върху есенната миграцията на белия щъркел на базата на всички проведени до тогава полеви проучвания на миграцията (Герджиков, 2012). В периода 1979 до 2003 г. (с изключение на 1994, 1995, 1997 и 2000 г.) е проучена есенната миграция на вида в района на Атанасовското езеро, като за 24-годишния период са регистрирани числености от 70592 (1982 г.) до 229444 (1999 г.) индивида за миграционен сезон (*Michev at al., 2011*). Според това проучване миграцията на белия щъркел започва от първата десетдневка на август и продължава до първата десетдневка на септември, като най-интензивна е в последната седмица на август (между 24 август и 1 септември). През 1997 г. при целево проучване на есенната миграция в района на местността „Пода” в източната част на Мандренското езеро са отчетени 32177 бели щъркела за един миграционен сезон (НБОИ, 2012). През същата година на Атанасовско езеро не е провеждано изследване на есенната миграция. През есента на 2004 г. в рамките на целенасочено проучване на есенната миграция в Източна България, паралелно на 9 наблюдателни точки за целите на Натура 2000, миграция на бели щъркели е установена в района на Добруджа при Българево (26 309 индивида), Горичане (1129 инд. за месец септември), Балчик (67 229 инд.), Рогачево (117 619 инд.), в Източна Стара планина – при селата Баня (86 641 инд.) и Паницово (101 601 инд.), в района на Созопол при село Равадиново (123 125 инд.) и в Странджа при Малко Търново (333 инд.) (БДЗП, 2005).

Най-голям брой мигриращи бели щъркели през този миграционен сезон са наблюдавани при село Равадиново, край Созопол, като тези птици при анализа на информацията се оказва, че не са преминали през Атанасовско езеро. На временни наблюдателни точки при Златар, Кабиюк могила и Мадара край Шумен също са установени да прелитат малък брой бели щъркели – съответно 4, 745 и 1836 птици. При това проучване е установено, че през 2004 г. миграцията на белия щъркел започва от началото на август и продължава до средата на септември с пикови числености на мигриращите птици на 11 и 14 август, 23 август и 6 септември, след което числеността на прелитащите птици рязко намалява. През 2005 г. при проучването на есенната миграция в Източна България паралелно на 9 наблюдателни точки, бели щъркели са установени в района на Добруджа при Горичане (270 инд.), Българево (5 759 инд), Топола (18 773 инд.), Безводица (49 894 инд.), Кремена (10 535 инд.), Суворово (27 930 инд.) и Ефрейтор Бакалово (наблюдателна точка Суха река) (37 129 инд.), в района на Провадия (35 220 инд.) и Атанасовско езеро (191 033 инд.), като най-голям брой прелитащи бели щъркели за миграционния сезон са установени на Атанасовско езеро, а в Добруджа – при село Безводица.

През 2005 г. есенната миграция на белия щъркел започва също в началото на август и продължава до средата на септември. Интензивна есенна миграция е наблюдавана през втората половина на август и началото на септември, след което са прелитали само малки ята. В периода от 2006 до 2010 г. при проучвания на миграцията на птиците във връзка с инвестиционни интереси за изграждане на ветрогенератори в Добруджа бели щъркели са наблюдавани както следва: Българево (3180 инд. през 2006 г.), Каварна (117721 инд. през 2006 г.), Хаджи Димитър (103813 инд. през 2006 г.), Селце (116607 инд. през 2006 г.), Могилище (83231 инд. през 2006 г., Шабла (28574 инд. през 2006 г.), Бежаново (16411 инд. през 2006 г.), Сърнино (18548 инд. през 2010 г.), Василево (24934 инд. през 2010 г.), Люляково (90 065 инд. през 2010 г.), Снягово (97021 инд. през 2010 г.), Добротич (12635

инд. през 2010 г.), Телериг (44313 инд. през 2006 г.), Карапелит (28 106 инд. през 2009 г.), Росица (98 145 инд. през 2009 г.), Александрия (105 583 инд. през 2009 г.), Добрин (102940 инд. през 2009 г.), Станата (11170 инд. през 2009 г.) и Мировци (16812 инд. през 2009 г.). В периода 2008-2009 г. проучвания на есенната миграция са осъществени и по поречието на река Дунав и Дунавската равнина, като мигриращи бели щъркели са установени да прелитат в района на село Златия (в ЗЗ „Златия”) – 866 индивида и Въбел (в ЗЗ „Никополско плато”) – 400 индивида (НБОИ, 2012). Всички проучвания в Добруджа, описани по-горе, са взети в предвид в дипломната работа на Герджиков (2012г.), като основните изводи по отношение в нея са:

- По отношение на сезонната динамика на прелета се оказва, че 92% от белите щъркели прелитат през Добруджа през втората половина на август и първата десетдневка на септември. През годините датите с пикови числености на прелетелите щъркели се изменят, като най-късно максималният пик е регистриран през 2004 г. – на 6 септември. Най-рано максималният пик е регистриран през 2009 г. – около 20 август;
- Най-много прелитащи щъркели в Добруджа са установени в обедните часове;
- Средната височина на полета е 429 метра, като 40 % от птиците летят на височина над 500 м. Височината на полета е положително зависима от часа на деня в комбинация с температурата на въздуха и отрицателно зависима от силата на вятъра.
- Основното направление на полета е север – юг (41% от птиците), като второстепенни направления са североизток – югозапад и северозапад – югоизток;
- Значителна част от мигриращите щъркели преминават на повече от 30 км от морския бряг, като това е зависи в изключителна степен от посоката на вятъра. Когато вятърът е с посока в диапазона от изток до североизток, птиците биват отнасяни навътре в сушата и обратно;
- Интензивността на прелета е положително зависима от силата на вятъра и датата и отрицателно зависима от сложността на релефа и покритието на облачността.

Пролетната миграция на белия щъркел е по-слабо проучена. През пролетта на 2005 г. при паралелните проучвания на пролетната миграция в Добруджа са установени 6 312 бели щъркели при село Кремена и 12 421 - при Провадия. През същия сезон е проведено проучване на пролетната миграция по долината на река Места при село Огняново, като там са регистрирани общо 87 мигриращи бели щъркели. В периода на интензивни проучвания на миграцията в Добруджа във връзка със засиления инвеститорски интерес за изграждане на ветрогенератори, мигриращи бели щъркели са установени при Бежаново (1 679 инд.), Сърнино (20 инд.) , Пролез (2 инд.), Люляково (2 887 инд.), Снягово (1 444 инд.), Карапелит (4 712 инд.), Росица (1 123 инд.), Добрин (15 766 инд.), Александрия (25 226 инд.), Суворово (6 974 инд.), Станата (8 448 инд.), Добротич (11 828 инд.), Василево (1 927 инд.), Преселка (12 374 инд.). По време на проучване на пролетната миграция при село Въбел (защитена зона „Никополско плато”) през 2010 г. са регистрирани 145 мигриращи бели щъркела.

В резултат на многократни проучвания на есенната и пролетната миграция в рамките на проекта „*Минимизиране на рисковете за дивите птици*” в Северна България през 2011

г., бе установено, че миграцията на белия щъркел е съсредоточена основно в Източна България – в Добруджа, както и сравнително интензивна миграция в западната част на Дунавската равнина между селата Разград и Брегаре. По време на проучването на есенната миграция през 2012 г. се установи, че фронтът на миграция на белия щъркел е ясно локализиран в Източна България между Попово (източно от долината на река Тунджа) до морския бряг, като в района на поречието на Марица и Източните Родопи също има участък с интензивен прелет. Проучването през 2012 г. потвърди интензивния прелет на бели щъркели през Добруджа, като през втората година на наблюдателната точка при Дуранкулак са отчетени значително повече мигриращи щъркели, отколкото през 2011 г. (*Характер на миграцията на 42 вида птици от българската орнитофауна според нивото на съвременните познания, П. Янков, И. Матеева, доклад на БДЗП, 2013 г.*)

Данните от проучването на мигриращите птици за целите на настоящия доклад са следните:

Таблица 36. Данни от мониторингови проучвания, за вида Бял щъркел *(Ciconia ciconia)*

Бял щъркел *(Ciconia ciconia)*		
Мониторинг и проучвания	**Пролет 2021 г., инд.**	**Есен 2021 г., инд.**
Полеви сезон пролет 2021 г., есен 2021 г.	51 955	23 008
Полеви сезон пролет 2010 г., есен 2010 г.	11 828	12 635
ЗЗ „Провадийско-Роякско плато”, код BG0002038		
Гнездене 2021 г. / срещаемост, % от общ. бр. квадр.	9,3	
Зимуване 12.2021 г. - 02.2022 г. / регистр. инд.	-	

За ЗЗ BG0002038 „Провадийско-Роякско плато“ вида е определен като съсредоточен в зоната с 12241- 35220 индивида, размножаващ с 28 дв. и с цялостна оценка на популацията „В“- добра представителност. Видът е регистриран с най-висока численост от всички мигранти, наблюдавани през пролетта на 2021 г. в района на ИП – 51955 инд., от които 42.3 % са били в опасния височинен диапазон (от 8 до 300 м). От посочените данни в таблицата е видно, че мигриращите бели щъркели през 2021 г. многократно превишават числеността на мигрантите от 2010 г. в този район. Разликата се обяснява с по-малкия обхват на проучваната територия, покрит само от една наблюдателна точка през 2010 г., разположена приблизително между двата наблюдателни пункта, използвани при проучването през 2021 г. През есенния полеви сезон на 2021 г. са регистрирани 23 008 инд., от които 40.7 % са били в опасния височинен диапазон (от 80 до 300 м).

Аналогично и през есенния сезон на 2021 г. се наблюдава почти двукратно увеличение на мигриращите бели щъркели. Концентрацията на значително количество мигриращи щъркели в района е обяснимо предвид факта, че фронтът им е съсредоточен основно в Източна България – в Добруджа, около стокилометровата ивица между Попово и морския бряг.

Не са наблюдавани големи ята от вида да нощуват, да се хранят и да почиват в района на ИП, но заради по-голямата площ на ветропарка, би могло да има някакво безпокойство ако миграцията през годините се повтаря с подобна интензивност. По време на полевите проучвания са регистрирани гнездящи бели щъркели, като процента на срещаемост от общия брой проучвани квадрати възлиза на 9,3 %. По данни на БДЗП (възражение до РИОСВ-Варна) в района на ВЕП „Добротич Уинд“ има 8 гнездящи двойки от вида бял щъркел, които биха могли да ползват района на ВЕП за хранене. Тези числености не са високи, тъй като района на ИП е с предимно обработваеми земеделски земи, които не са сред най-предпочитаните хранителни местообитания за вида. През по-голямата част от

годината, интензивно обработваните агроценози са бедни на биоорганизми, щъркелите и др. птици ги предпочитат най-вече при извършване на дълбока оран и др. почвообработващи дейности, когато на повърхността излизат мишевидни гризачи, червеи, попови прасета, подпочвени насекоми и пр. Типичният хранителен биотоп на двата вида щъркели у нас, се явяват обширните влажни зони, по-големи водоеми и пасища, каквито района на ВЕП „Добротич уинд“ не предоставя. В действителност в района на ВЕП Добротич има няколко микроязовира – Караман дере, Тулум дере, Долап дере, Янък дере, до село Момчилово и до село Искър, всички те са подробно описани в таблица 16 на т. 3 по-горе в настоящия ДОСВ, както и отстоянията на отделните ветрогенератори до тях. Сами по себе си тези водни площи, в зависимост от площта и водозапасеността си, биха могли да привлекат някакъв ограничен брой водолюбиви птици, но те нямат значимостта на орнитологично важни места с големи струпвания на птици. В България има 114 орнитологично важни места (ОВМ), обявени от международната природозащитна организация „БърдЛайф Интернешънъл“ (BirdLife International), като места от световно или регионално значение за опазване на птиците. Водните площи в района на ИП могат да имат единствено локална значимост като места за хранене, почивка, зимуване за отделни индивиди на някои видове водолюбиви птици – зеленоглава патица, чапли, калугерица, някои видове чайки и др., както и на гнездящи щъркелоподобни. Тук и по-долу в доклада да се има предвид, че под твърдението „липса на водни площи“ в района на ВЕП се разбира отсъствие на **значими по площ и големина** водни площи, най-често обозначени като ОВМ.

Изследвания на видни наши орнитолози показват, че района на ИП за ВЕП Добротич не е място, интензивно ползвано от сателитно проследявани индивиди от белия щъркел за сезонна миграция. Видно е от **Карта 11**, че концентрацията на сателитно проследени бели щъркели относно позицията на ВЕП „Добротич уинд“ в обхвата на миграционен път Виа Понтика, е съсредоточена предимно западно от местоположението на ветропарка. По-малка част сателитно проследени птици са прелитали източно от ВЕП Добротич Уинд. (Публикация на Т. Мичев, Л. Профиров, Н. Караиванов, Б. Мичев https://www.researchgate.net/publication/270049408_Migration_of_Soaring_Birds_over_Bulgaria)

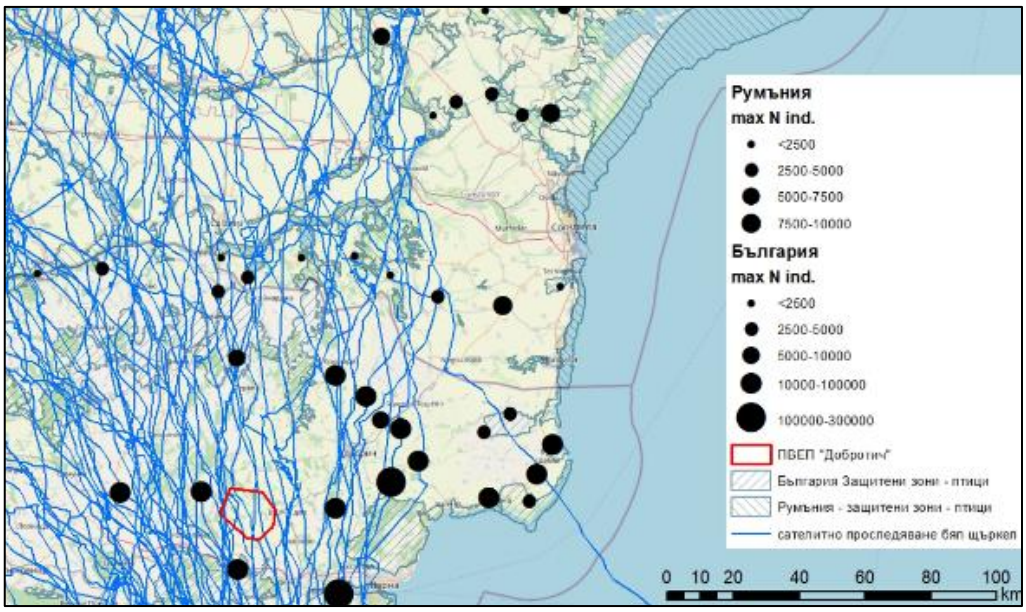

Карта 11. Сателитно проследяване на вида, бял щъркел по миграционния път Виа Понтика

По отношение предпочитани места за нощувка на вида бял щъркел, съгласно приложената по-долу **Карта 12**, показваща чувствителността на птиците към ветроенергийните паркове в България (по данни на МОСВ), най-близко разположените точки (жълт пин), за които има регистрирани нощувки, като най-близката се намира на около 13 км югоизточно (около Неофит Рилски). Към настоящия момент няма данни района на ВЕП „Добротич Уинд“ да е ползван за нощувки на вида.

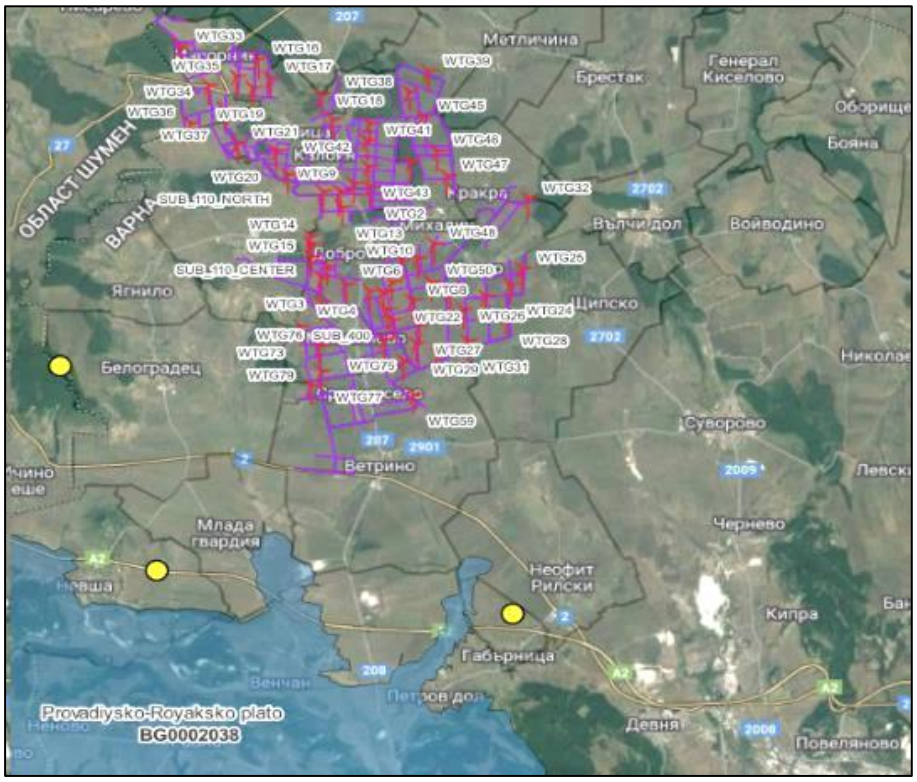

Карта 12. Отстояние на ВЕП „Добротич уинд“, до най-близо разположената точка, за която са регистрирани нощувки на вида бял щъркел, според карта на чувствителността на птиците в България към ВТГ в близост до ЗЗ BG0002038 „Провадийско-Роякско плато“

Таблица 37. Очаквани въздействия от ИП, върху вида бял щъркел (*Ciconia ciconia*)

Бял щъркел *(Ciconia ciconia)*				
Типове въздействия				
безпокойство	**преместване**	**риск от сблъсък/ турбина/сезон**	**бариерен ефект**	**Загуба на местообитание**
Миграция Почивка Нощувка Хранене	не	0.5684 – пролет 0.1329 - есен	не	не

Очакваният потенциален риск от сблъсъци на мигриращи птици с движещите се перки на ВТГ, **ще бъде от 0.5684 птици на турбина на сезон (пролет), съответно 0.1329 птици (есен).** Направената оценка е за най – лошият вариант по време на пролетната миграция (51 955 инд.) и есенната (12 635 инд.), когато интензивността е била най-висока и голям дял от птиците са летели в опасния височинен диапазон от 80 до 300 м.

При реално преминаващи птици под и над тази височина, по данните от проведените наблюдения и предприемане на мерки свързани със спиране на съоръженията при наличие на ята щъркели, то действителната величина на пострадалите птици ще е много по-малка.

Също така факта че птиците се движат в опасния височинен диапазон не означава непременно че летят в обхвата на въртящите се перки на ротора, тъй като генераторите са на значително отстояние един друг и има оформени два свободни летателни коридора.

Оценка на въздействието по десетобалната скала – 4 *(Дейността може да предизвика вторични отрицателни въздействия).*

Предвид изброените факти, наличието на два свободни летателни коридора и препоръчаните смекчаващи мерки в т. 6. на ДОСВ, реализацията на ИП няма да окаже значително отрицателно въздействие върху вида Бял щъркел (*Ciconia ciconia*), предмет на опазване в защитена зона BG0002038 „Провадийско-Роякско плато“.

- **A130 Черен щъркел (*Ciconia nigra*).** Черният щъркел е голяма мигрираща блатна птица от семейство Щъркелови (*Ciconiidae*). За разлика от белия щъркел, който живее в провинцията и степите черният щъркел обитава горите. Живее в тихи вековни гори, като строи гнездото си на някое голямо дърво. Ловните му територии се състоят от потоци, рекички, блата, както и ливади с ниска растителност. Двойките са изолирани една от друга на няколко км, като най-голямата гъстота е в Източна Европа (8 двойки/100 км²). У нас черен щъркел може се наблюдава в Никополското плато, в покрайнините на Ловеч и в с. Табачка (Русенско), както и в с. Бисер (Хасковско) и край с. Г. Белотинци (Монтанско). Отлита през септември, често в смесени ята с белия щъркел и зимува в тропическата част на Африка, в Индия и Южен Китай. Връща се в края на март и началото на април.

Таблица 38. Данни от мониторингови проучвания, за вида черен щъркел (*Ciconia nigra*)

Черен щъркел (*Ciconia nigra*)		
Мониторинг и проучвания	**Пролет 2021 г., инд.**	**Есен 2021 г., инд.**
Полеви сезон пролет 2021 г., есен 2021 г.	194	337
Полеви сезон пролет 2010 г., есен 2010 г.	50	82
ЗЗ „Провадийско-Роякско плато”, код BG0002038		
Гнездене 2021 г. / срещаемост, % от общ. бр. квадр.	2,8	
Зимуване 12.2021 г. - 02.2022 г. / регистр. инд.	-	

За ЗЗ BG0002038 „Провадийско-Роякско плато“ вида е определен като съсредоточен в зоната с 199 - 491 индивида, размножаващ с 6 дв. и с цялостна оценка на популацията „В“ - добра представителност. Видът е регистриран с невисоки числености през пролетта на 2021 г. в района на ИП с 194 инд., а през есенния полеви сезон на 2021 г. са регистрирани 337 инд. По време на полевите проучвания са регистрирани гнездящи черни щъркели, като процента на срещаемост от общия брой проучвани квадрати възлиза на 2,8 %. Тази величина е твърде ниска, тъй като района на ИП в резултат на многогодишната човешка дейност съществуващите в миналото гори са силно редуцирани и значимо повлияни, като е създаден почти безлесен агроландшафт. Почти всички горски територии в обхвата на ВЕП са с вторичен произход - горскостопански насаждения, съгласно таксационните им характеристики. ИП не предоставя подходящ биотоп за гнездене на вида, липсват по-обширни горски масиви и по-големи по площ водоеми или водни обкти.

Съгласно приложената по-долу **Карта 13.**, показваща чувствителността на птиците към ветроенергийните паркове в България (по данни на МОСВ), най-близо стоящата зона до настоящия парк, обявена за гнездова територия на вида Черен щъркел (*Ciconia nigra*) - до с. Венчан е на около 12 км южно от ВЕП „Добротич уинд“ (след с. Венчан). Както бе подчертано по-горе ВЕП не предоставя подходящ биотоп за гнездене на вида, липсват по-

обширни горски масиви и по-големи водоеми и не се явява привлекателно място за хранене на черния щъркел.

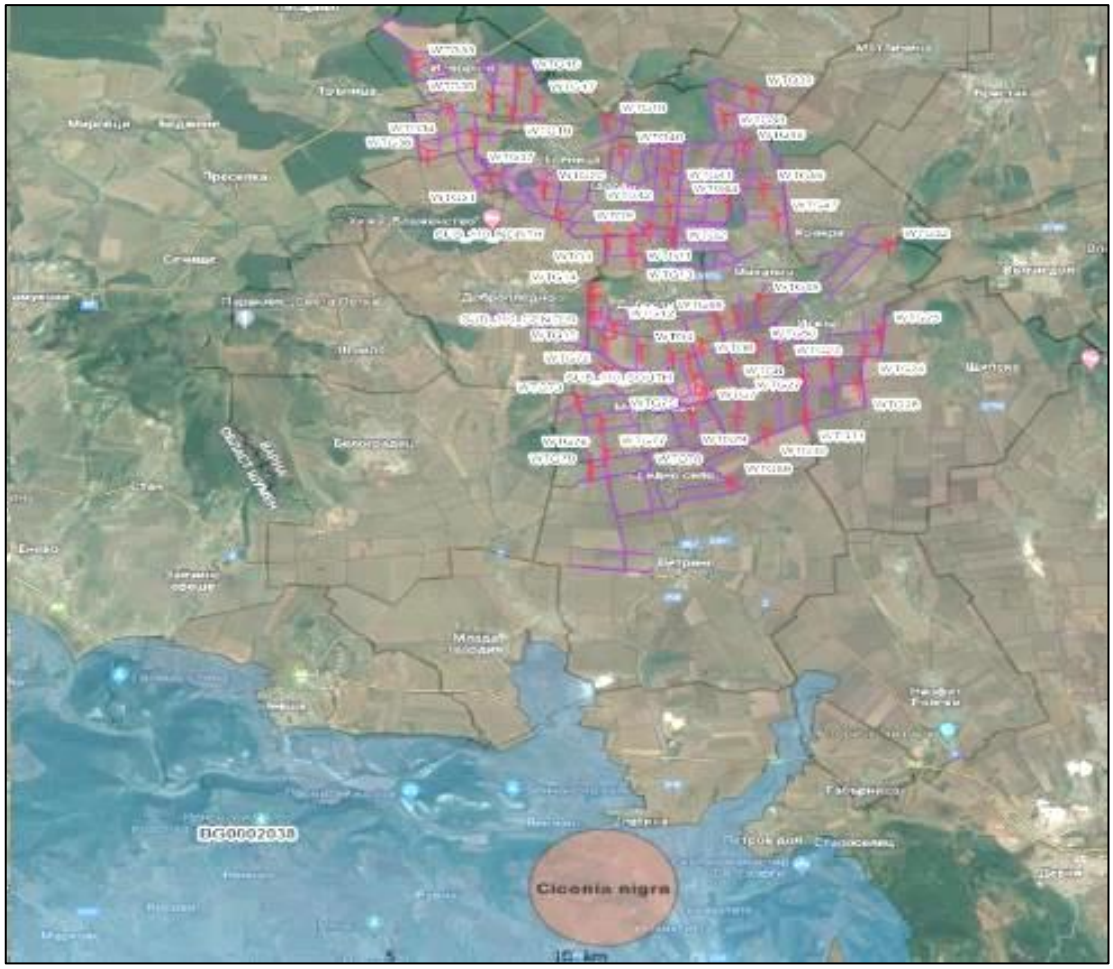

Карта 13. Отстояние на ВЕП „Добротич Уинд“ до най-близо разположената гнездова територия на вида черен щъркел, според карта на чувствителността на птиците в България към ВТГ, в близост до ЗЗ BG0002038 „Провадийско-Роякско плато“

Таблица 39. Очаквани въздействия от ИП, върху вида Черен щъркел (*Ciconia nigra*)

Черен щъркел (*Ciconia nigra*)				
Типове въздействия				
безпокойство	**преместване**	**риск от сблъсък/ турбина/сезон**	**бариерен ефект**	**Загуба на местообитание**
миграция	не	0.002 – пролет 0.004 - есен	не	не

Очакваният потенциален риск от сблъсъци на мигриращи птици с движещите се перки на ВТГ, **ще бъде пренебрежимо малка величина от 0.004 птици на турбина на сезон (пролет, есен).** Направената оценка е за най-лошият вариант по време на есенната миграция, когато интензивността е била най-висока и голям дял от птиците са летели в опасния височинен диапазон от 80 до 300 м. При реално преминаващи птици под и над тази височина по данните от проведените наблюдения и предприемане на мерки свързани със спиране на съоръженията при наличие на ята щъркели то действителната величина на пострадалите птици ще е много по-малка.

Оценка на въздействието по десетобалната скала – 1 (*Дейността има много слабо отрицателно въздействие*).

Предвид изброените факти и препоръчаните смекчаващи мерки в т. 6. на ДОСВ, реализацията на ИП няма да окаже значително отрицателно въздействие върху вида Черен щъркел (*Ciconia nigra*), предмет на опазване в защитена зона BG0002038 „Провадийско-Роякско плато“.

- **А086 Малък ястреб *(Accipiter nisus)*** – това е сравнително дребен представител на семейство Ястребови (Accipitridae). Мъжкият има дължина на тялото 29-34 см, размах на крилете 59-64 см, а женската съответно дължина на тялото 35-41 см и размах на крилете 67-80 см. Тежи 150-300 гр. Има изразен полов диморфизъм, женската е по-едра и оперението и е в маскировъчни цветове. Прелетна птица. Среща се в Европа (включително България), Азия и Африка. Обитава гористи местности. Включен е в червения списък на световнозастрашените видове (IUCN Red List) - Незастрашен (*Least Concern LC*).http://bg.wikipedia.org/wiki/%D0%9C%D0%B0%D0%BB%D1%8A%D0%BA_%D1%8F%D1%81%D1%82%D1%80%D0%B5%D0%B1 - cite_note-0

Таблица 40. Данни от мониторингови проучвания, за вида малък ястреб (*Accipiter nisus*)

Малък ястреб *(Accipiter nisus)*		
Мониторинг и проучвания	**Пролет 2021 г., инд.**	**Есен 2021 г., инд.**
Полеви сезон пролет 2021 г., есен 2021 г.	202	229
ЗЗ „Провадийско-Роякско плато”, код BG0002038		
Гнездене 2021 г. / срещаемост, % от общ. бр. квадр.	0,9	
Зимуване 12.2021 г. - 02.2022 г. / регистр. инд.	2	

В защитена зона BG0002038 „Провадийско-Роякско плато“, видът е определен като постоянен за зоната с 10 двойки, с цялостна оценка на популацията „А“- отлична представителност Видът е регистриран с почти еднакви числености и през двата полеви сезона на 2021 г.в района на ИП. По време на полевите проучвания са регистрирани гнездящи малки ястреби, като процента на срещаемост от общия брой проучвани квадрати възлиза на 0,9 %. Във възражението срещу ВЕП на БДЗП е посочено, че в района на селата Доброплодно и Ягнило има четири двойки гнездещи малки ястреби, но същевременно няма обособена зона за спокойствие около гнездата му, поради факта че е повсеместно разпространен в страната.

Също така района на ИП (обработваеми земеделски земи) не предоставя подходящ биотоп за гнездене на вида, липсват по-обширни естествени горски масиви и високи дървета, а съществуващите гори са от вторичен издънков произход. Отчетени са и зимуващи птици от вида малък ястреб в размер на 2 инд. за зимния сезон, вероятно поради липса на хранителна база в района на ИП.

Таблица 41. Очаквани въздействия от ИП, върху вида малък ястреб (*Accipiter nisus*)

Малък ястреб *(Accipiter nisus)*				
Типове въздействия				
безпокойство	**преместване**	**риск от сблъсък/ турбина/сезон**	**бариерен ефект**	**Загуба на местообитание**
миграция	не	0.0024 - есен	не	не

Очакваният потенциален риск от сблъсъци на мигриращи птици с движещите се перки на ВТГ, **ще бъде пренебрежимо малка от 0.0024 птици на турбина на сезон (есен).** Видът е с дребни размери и маневрен полет, лети и ловува ниско, а като всяка хищна птица има добра ориентация и способност да преодолява препятствия по пътя си.

Оценка на въздействието по десетобалната скала – 1 (Дейността има много слабо отрицателно въздействие).

Предвид изброените факти, реализацията на ИП няма да окаже значително отрицателно въздействие върху вида Малък ястреб (*Accipiter nisus*), предмет на опазване в защитена зона BG0002038 „Провадийско-Роякско плато“.

- А402 Късопръст ястреб (*Accipiter brevipes*). Късопръстият ястреб е сравнително дребен представител на семейство Ястребови (Accipitridae). Прелетна птица. На територията на България е странстващ и мигриращ вид. Среща се в Европа, Азия и Африка. Обитава гористи местности в околностите на езера и реки, в предпланините и основно в равнините. Природозащитен статут-включен е в Червения списък на световно застрашените видове – Незастрашен. В България е вписан в Червената книга.

Таблица 42. Данни от мониторингови проучвания, за вида късопръст ястреб (*Accipiter brevipes*)

Късопръст ястреб (*Accipiter brevipes*)		
Мониторинг и проучвания	**Пролет 2021 г., инд.**	**Есен 2021 г., инд.**
Полеви сезон пролет 2021 г., есен 2021 г.	-	122
ЗЗ „Провадийско-Роякско плато”, код BG0002038		
Гнездене 2021 г. / срещаемост, % от общ. бр. квадр.	-	
Зимуване 12.2021 г. - 02.2022 г. / регистр. инд.	2	

В ЗЗ BG0002038 „Провадийско-Роякско плато“, видът е определен като съсредоточен в зоната с 9 инд., с цялостна оценка на популацията „В“- добра представителност. Видът е регистриран с невисока численост единствено през есенния полеви сезона на 2021 г. в района на ИП – 122 инд. Не са отчетени зимуващи птици от вида късопръст ястреб (*Accipiter brevipes*) в района на ИП.

Съгласно приложената по-долу карта, показваща чувствителността на птиците към ветроенергийните паркове в България (по данни на МОСВ), най-близо разположената зона (в района на гр. Каварна) на вида късопръст ястреб отстои 64 източно от ВЕП „Добротич уинд“, а другата отстои на а другата между Сливен и Шивачево на около 130 км.. Площадката на ИП за ВЕП е разположена в интензивно обработваеми земеделски земи и не предоставя подходящата хранителна база на вида поради липса на обширни гористи области.

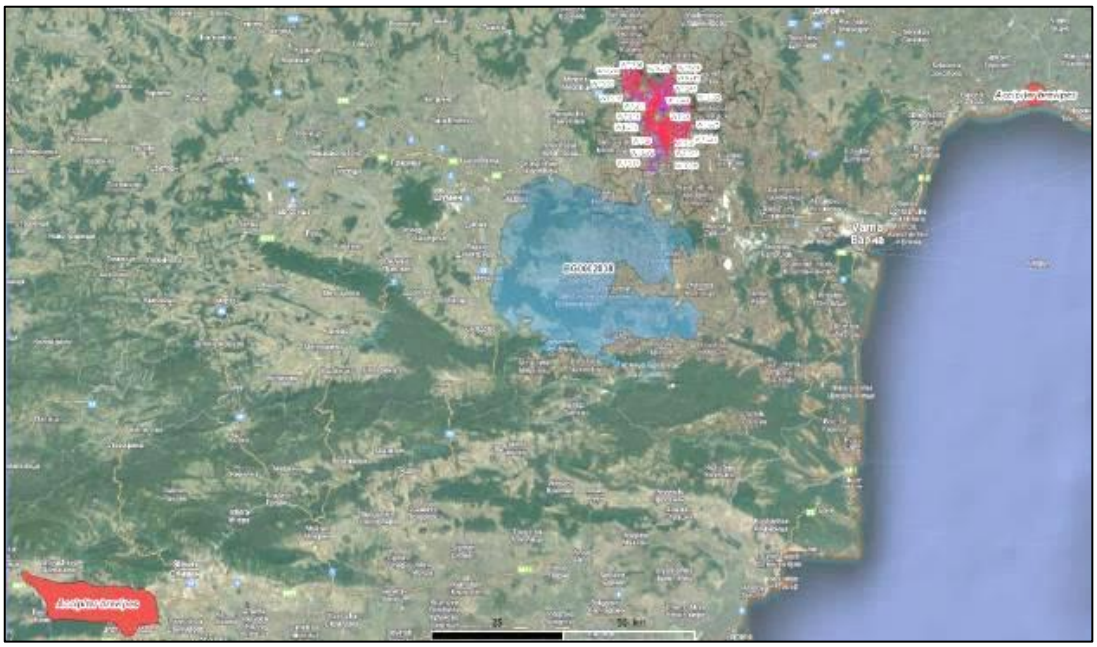

Карта 14. Отстояние на ВЕП „Добротич уинд“ до най-близо разположените гнездови територии на вида късопръст ястреб, според карта на чувствителността на птиците в България към ВТГ в близост до ЗЗ BG0002038 „Провадийско-Роякско плато“

Таблица 43. Очаквани въздействия от ИП, върху вида късопръст ястреб *(Accipiter brevipes*)

Късопръст ястреб (*Accipiter brevipes*)				
Типове въздействия				
безпокойство	**преместване**	**риск от сблъсък/ турбина/сезон**	**бариерен ефект**	**Загуба на местообитание**
миграция	не	0.0013 - есен	не	не

Очакваният потенциален риск от сблъсъци на мигриращи птици с движещите се перки на ВТГ, **ще бъде пренебрежимо малка величина от 0.0013 птици на турбина на сезон (есен).** Видът е с дребни размери и маневрен полет, лети и ловува ниско, а като всяка хищна птица има добра ориентация и способност да преодолява препятствия по пътя си.

Оценка на въздействието по десетобалната скала – *1 (Дейността има много слабо отрицателно въздействие).*

Предвид изброените факти, реализацията на ИП няма да окаже значително отрицателно въздействие върху вида Късопръст ястреб (*Accipiter brevipes*), предмет на опазване в защитена зона BG0002038 „Провадийско-Роякско плато“.

- А087 Обикновен мишелов (*Buteo buteo*) – това е средно голяма дневна граблива птица от семейство Ястребови (*Accipitridae*). Среща се в Европа, Азия и Африка. Една от най-често срещаните дневни грабливи птици в България. Обитава разнообразни местообитания, но най-често култивирани земи, изпъстрени с горички. Птиците от по-северните популации са прелетни. Понякога младите птици се отправят на юг, а възрастните остават цяла зима в размножителната си територия. Включен в червения списък на световно застрашените видове (IUCN Red List) – Незастрашен. Зимуващ, мигриращ и гнездящ у нас вид. През зимния период е равномерно разпространен в ниските части на страната, преимуществено в Южна и Източна България. Пролетната миграция интензивна през март, а есенната през октомври, втората половина. Образува сравнително многочислени ята (300-400), всред които може да присъстват и други единични видове (тръстиков блатар, черна каня), а в „коминитe” и малки ястреби. И пролетната и есенната миграция са много разтегнати като период.

В резултат на проучване на есенната и пролетната миграция в рамките на проект „*Минимизиране на рисковете за дивите птици*” в Северна България през 2011 г., е установено, че обикновеният мишелов прелита на широк фронт през цяла Северна България и Софийското поле. При Пленимир (в Добруджа) са установени най-голям брой птици. Като цяло интензивен прелет на обикновен мишелов се наблюдава в Добруджа (между Браничево и Дуранкулак) и при село Острово (в Лудогорието). По време на проучване на есенната миграция през 2012 г. е установено, че в Добруджа интензивен прелет на обикновен мишелов през 2012 г. се наблюдава в западната и централната част (между Гешаново и Пленимир). В източната част на Добруджа са отчетени много по-малък брой мигранти, отколкото във вътрешността, но все пак на наблюдателните точки Преселенци и Дуранкулак са прелетели по над 1000 птици за миграционния сезон. По време на пролетна миграция през България са установени да прелитат до 11000 обикновени мишелова само в източната част на Южна България и в Добруджа (2012 г.), като е отчетена значителна концентрация на птиците в Източна България.

През различни години в периода между 1995 и 2011 г. единични птици са наблюдавани да мигрират през цялата Дунавска равнина, без да са установявани струпвания. Относително по-интензивен прелет е наблюдаван през Софийското поле, но става въпрос за регистрирани 126 индивида при случайни наблюдения на няколко места в

района през пролетта на 2009 г. На тази база може да се предположи, че през територията на страната прелитат между 11 000 и 12 000 индивида. Макар че обикновения мишелов прелита пролетно време през територията на цялата страна, фронтът на миграцията е силно концентриран в източната част на страната - района на Бургас в Южна България и Централна и Западна Добруджа. По време на есенна миграция през България са установени да прелитат около 35500 обикновени мишелови при целенасочените полеви проучвания в Южна България и Добруджа през 2012 г., и 292 индивида наблюдавани през същия сезон извън районите на проучване в различни части на България. Възможно е през територията на страната да прелитат между 36000 и 40000 обикновени мишелова. Въпреки, че обикновения мишелов е наблюдаван да прелита на много места в цяла България, всъщност фронтът на миграция при него е много тесен и концентриран в Източна България.

В Северна България фронтът се концентрира в Централна и Западна Добруджа между Гешаново и Преселенци, както и по крайбрежието. В района на Балчик през 2004 г е отчетена най-високата численост на мигриращи обикновени мишелови в Добруджа – 13053 индивида (BSPB, 2005). В периода на проучване на Крайморска Добруджа 2004 – 2006 г. интензивен прелет е наблюдаван и при село Топола, Българево, град Каварна. (*Характер на миграцията на 42 вида птици от българската орнитофауна според нивото на съвременните познания, П. Янков, И. Матеева, доклад на БДЗП, 2013 г.*).

Данните от проучването на мигриращите птици за целите на настоящия доклад са следните:

Таблица 44. Данни от мониторингови проучвания, за вида обикновен мишелов (Buteo buteo)

Обикновен мишелов (*Buteo buteo*)		
Мониторинг и проучвания	Пролет 2021 г., инд.	Есен 2021 г., инд.
Полеви сезон пролет 2021 г., есен 2021 г.	**2 725**	**2 577**
ЗЗ „Провадийско-Роякско плато”, код BG0002038		
Гнездене 2021 г. / срещаемост, % от общ. бр. квадр.	16,8	
Зимуване 12.2021 г. - 02.2022 г. / регистр. инд.	36	

За ЗЗ BG0002038 „Провадийско-Роякско плато“ вида е определен като съсредоточен в зоната с 1111-1218 инд., и размножаващ се с 16-30 двойки, с цялостна оценка на популацията „В“- добра представителност. Регистриран с високи числености и през двата полеви сезона на 2021 г. в района на ИП, 2725 инд. – пролет, 2577 инд. – есен 2021 г. Предвид факта, че основната част от прелитащите птици се концентрират в източната част на страната, числеността не са изненада. По време на полевите проучвания са регистрирани гнездящи птици, като процента на срещаемост от общия брой проучвани квадрати възлиза на 16,8 %.

Във възражението срещу ВЕП на БДЗП е посочено, че в района на селата Доброплодно и Ягнило има четири двойки гнездещи обикновени мишелова, но същевременно няма обособена зона за спокойствие около гнездата им, поради факта че са повсеместно разпространени в страната. Района на ИП (обработваеми земеделски земи, с мозаечно разпръснати горски площи от вторични насаждения) предоставя някакъв биотоп за гнездене на вида, но ветроенергийните съоръжения ще бъдат разположени изцяло в обработваеми площи, достатъчно отдалечени от горските насаждения. Отчетени са и зимуващи птици от в размер на 36 инд. за зимния сезон, поради факта че значима част от северната популация на мишелова остава за зимуване у нас.

Таблица 45. Очаквани въздействия от ИП, върху вида обикновен мишелов (*Buteo buteo*)

Обикновен мишелов (*Buteo buteo*)				
Типове въздействия				
безпокойство	**преместване**	**риск от сблъсък/ турбина/сезон**	**бариерен ефект**	**Загуба на местообитание**
Миграция Гнездене Зимуване	не	0.0298 - пролет	не	не

Очакваният потенциален риск от сблъсъци на мигриращи птици с движещите се перки на **ВТГ, ще бъде от 0.0298 птици на турбина на сезон (пролет).** Видът е реещa хищна птица и маневрен полет, лети и ловува ниско, а като всяка хищна птица има добра ориентация и способност да преодолява препятствия по пътя си.

Оценка на въздействието по десетобалната скала – 2 (*Дейността може да предизвика временни отрицателни въздействия*).

Предвид изброените факти, реализацията на ИП няма да окаже значително отрицателно въздействие върху вида Обикновен мишелов (*Buteo buteo*), предмет на опазване в защитена зона BG0002038 „Провадийско-Роякско плато“.

- А403 Белоопашат мишелов (*Buteo rufinus*). Белоопашатия мишелов е средно голяма дневна граблива птица от семейство Ястребови (*Accipitridae*). Среща се в Европа (включително България), Азия и Африка. Обитава тундра и степи. Прелетна птица, гнездяща в България. Природозащитен статус – включен в Червения списък на световно застрашените видове (IUCN Red List) - Незастрашен (Least Concern LC). На територията на България е защитен от закона вид.

Таблица 46. Данни от мониторингови проучвания, за вида белоопашат мишелов (*Buteo rufinus*)

Белоопашат мишелов (*Buteo rufinus*)		
Мониторинг и проучвания	**Пролет 2021 г., инд.**	**Есен 2021 г., инд.**
Полеви сезон пролет 2021 г., есен 2021 г.	6	2
ЗЗ „Провадийско-Роякско плато”, код BG0002038		
Гнездене 2021 г. / срещаемост, % от общ. бр. квадр.	5,6	
Зимуване 12.2021 г. - 02.2022 г. / регистр. инд.	1	

За ЗЗ BG0002038 „Провадийско-Роякско плато“ вида е определен като съсредоточен в зоната с 22 - 33 индивида, постоянен с 4 дв. и с цялостна оценка на популацията „А“ - отлична представителност. Видът е регистриран с ниски числености през пролетния полеви сезон на 2021 г. в района на ИП – 6 инд. и най-вече през есенния полеви сезон от едва 2 инд. В района на ИП са регистрирани гнездящи птици, като процента на срещаемост от общия брой проучвани квадрати възлиза на 5,6 %.

Съгласно приложената по-долу карта, показваща чувствителността на птиците към ветроенергийните паркове в България (по данни на МОСВ), в близост до настоящия парк има три зони, обявени за гнездови територии на вида Белоопашат мишелов (*Buteo rufinus*) - до с. Ягнило на около 8 км западно от ВЕП „Добротич уинд“; до с. Белоградец на около 7 км югозападно и до с. Неофит Рилски на около 6 км югоизточно, а зоната на гнездово спокойствие за вида е 1 км.

Площадката на ИП за ВЕП е разположена в интензивно обработваеми земеделски земи и не предоставя подходящата хранителна база на вида – основно дребни мишевидни гризачи и лалугери. Поради засилената употреба на хербициди и пестициди, агроценозата е бедна на биоразнообразие, като дори мишевидните гризачи са слабо представени. По тази причина района на ИП, за разлика от планински и полупланински области с мозаично

разположение на поляни, мери, храсти и горски насаждения, не се явява привлекателно място за хранене на белоопашатия мишелов.

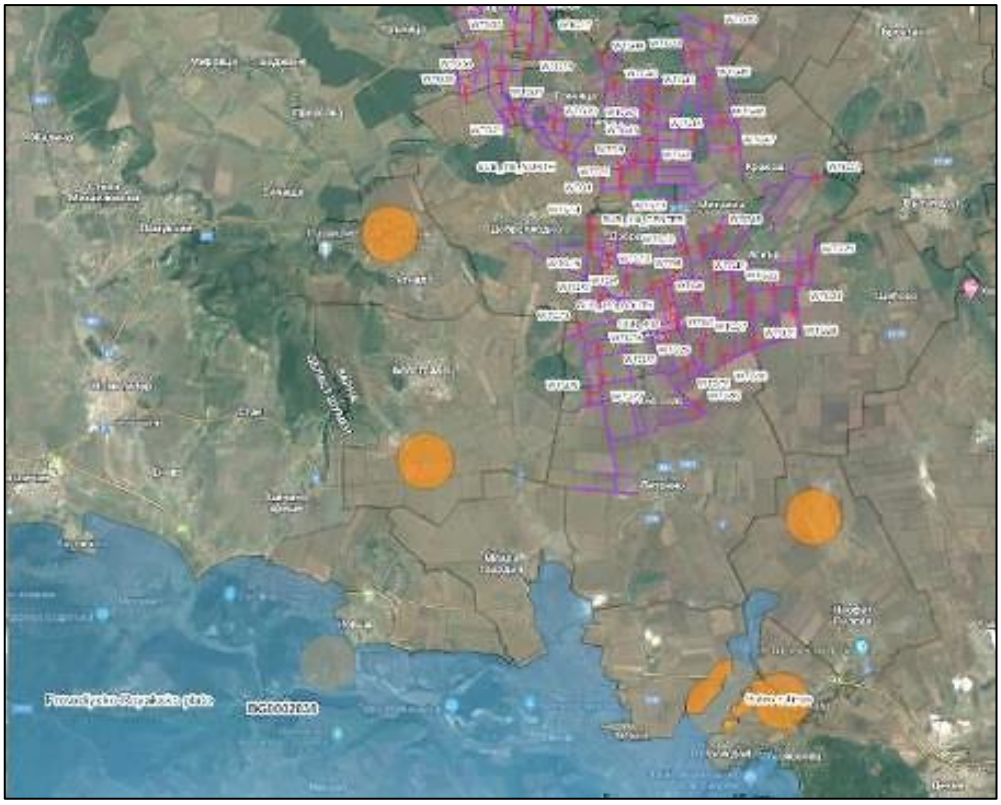

Карта 15. Отстояние на ВЕП „Добротич Уинд“ до най-близо разположената гнездова територия на вида белоопашат мишелов, според карта на чувствителността на птиците в България към ВТГ, в близост до ЗЗ BG0002038 „Провадийско-Роякско плато“

Таблица 47. Очаквани въздействия от ИП, върху вида белоопашат мишелов *(Buteo rufinus*)

Белоопашат мишелов (*Buteo rufinus*)				
Типове въздействия				
безпокойство	преместване	риск от сблъсък/ турбина/сезон	бариерен ефект	Загуба на местообитание
миграция	не	0.00007 - пролет	не	не

Очакваният потенциален риск от сблъсъци на мигриращи птици с движещите се перки на **ВТГ, ще бъде пренебрежимо малка и нищожна величина от 0.00007 птици на турбина на сезон (пролет).** Видът е реещa хищна птица с маневрен полет, лети и ловува ниско, а като всяка хищна птица има добра ориентация и способност да преодолява препятствия по пътя си.

Оценка на въздействието по десетобалната скала – *1 (Дейността има много слабо отрицателно въздействие).*

Предвид изброените факти, реализацията на ИП няма да окаже значително отрицателно въздействие върху вида Белоопашат мишелов (*Buteo rufinus*), предмет на опазване в защитена зона BG0002038 „Провадийско-Роякско плато“;

- **А081 Тръстиков блатар (*Circus aeroginosus*).** Тръстиковият блатар е средно голяма дневна граблива птица от семейство Ястребови (*Accipitridae*). Среща се в Европа (включително България), Азия и Африка. Обитава блатисти и крайбрежни местности. Храни се с дребни птици и гризачи. Най-често може да се види да ловува ниско, летейки по края на тръстиковите масиви, но и в открити ливади и обработваеми земи в близост до

водоемите. Обитава разнообразни езера, блата, язовири и устия на реки с обширни тръстикови масиви. Прелетен вид, гнездящ в България. Видът е включен в Червения списък на световно застрашените видове (IUCN Red List) - Незастрашен (Least Concern LC) и в Приложение 1 на Директива за птиците на ЕС. На територията на България е защитен от закона вид.

Таблица 48. Данни от мониторингови проучвания, за вида тръстиков блатар (*Circus aeroginosus*)

Тръстиков блатар (*Circus aeroginosus*)		
Мониторинг и проучвания	**Пролет 2021 г., инд.**	**Есен 2021 г., инд.**
Полеви сезон пролет 2021 г., есен 2021 г.	253	139
ЗЗ „Провадийско-Роякско плато”, код BG0002038		
Гнездене 2021 г. / срещаемост, % от общ. бр. квадр.	-	
Зимуване 12.2021 г. - 02.2022 г. / регистр. инд.	-	

В ЗЗ BG0002038 „Провадийско-Роякско плато“ вида е определен като съсредоточен в зоната с 119-134 инд., с цялостна оценка на популацията „B“- добра представителност.

Видът е регистриран в обхвата на ВЕП с невисоки числености през пролетния полеви сезон на 2021 г. – 253 инд. и през есенния полеви сезон - 139 инд. В района на ИП не са регистрирани гнездящи и зимуващи птици.

Съгласно приложената по-долу **Карта 16.,** показваща чувствителността на птиците към ветроенергийните паркове в България (по данни на МОСВ), най-близо разположената зона, обявена за рискова по отношение чувствителност на вида Тръстиков блатар (*Circus aeroginosus*), отстои от ВЕП „Добротич уинд“ на около 365 км на запад-югозапад (Петърч - Безден). Площадката на ИП за ВЕП е разположена в интензивно обработваеми земеделски земи и предоставя малко по площ подходящи условия на вида за хранене и гнездене, предвид преобладаващите в района на ИП.

Зимуващи видове са установени в района на Приморска Добруджа (с. Езерец, Шабленско езеро, къмпинг Дуранкулак и др.), а нощуващи в района на ЗМ „Ятата“.

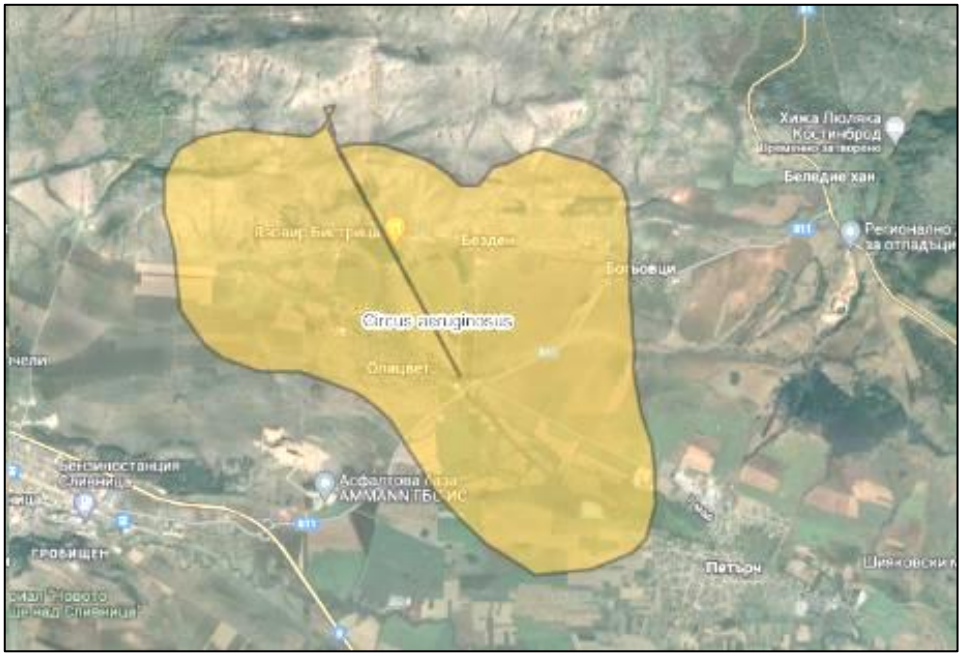

Карта 16. Местоположение на единствената територия в страната, обявена като рискова за вида тръстиков блатар, според карта на чувствителността на птиците в България към ВТГ

Таблица 49. Очаквани въздействия от ИП, върху вида тръстиков блатар (*Circus aeroginosus*)

Тръстиков блатар (*Circus aeroginosus*)				
Типове въздействия				
безпокойство	**преместване**	**риск от сблъсък/ турбина/сезон**	**бариерен ефект**	**Загуба на местообитание**
миграция	не	0.0028 - пролет	не	не

Очакваният потенциален риск от сблъсъци на мигриращи птици с движещите се перки на ВТГ, **ще бъде пренебрежимо малка от 0.0028 птици на турбина на сезон (пролет).** Видът е реещa хищна птица с маневрен полет, лети и ловува ниско, а като всяка хищна птица има добра ориентация и способност да преодолява препятствия по пътя си.

Оценка на въздействието по десетобалната скала – 1 (*Дейността има много слабо отрицателно въздействие*).

Предвид изброените факти, реализацията на ИП няма да окаже значително отрицателно въздействие върху вида Тръстиков блатар (*Circus aeroginosus*), предмет на опазване в защитена зона BG0002038 „Провадийско-Роякско плато“.

- **A082 Полски блатар *(Circus cyaneus).*** Полският блатар е средно голяма дневна граблива птица от семейство Ястребови (*Accipitridae*). Среща се в Европа (включително България), Азия и Африка. Предпочита влажни местности, прелетна птица. Видът е включен в Червения списък на световно застрашените видове (IUCN Red List) - Незастрашен (Least Concern LC) и в Приложение 1 на Директива за птиците на ЕС. На територията на България е защитен от закона вид. В района на ИП са наблюдавани птици.

Таблица 50. Данни от мониторингови проучвания, за вида полски блатар (*Circus cyaneus*)

Полски блатар *(Circus cyaneus)*		
Мониторинг и проучвания	**Пролет 2021 г., инд.**	**Есен 2021 г., инд.**
Полеви сезон пролет 2021 г., есен 2021 г.	78	28
ЗЗ „Провадийско-Роякско плато”, код BG0002038		
Гнездене 2021 г. / срещаемост, % от общ. бр. квадр.	-	
Зимуване 12.2021 г. - 02.2022 г. / регистр. инд.	5	

В защитена зона BG0002038 „Провадийско-Роякско плато“ вида е определен като съсредоточен в зоната с 14 инд., с цялостна оценка на популацията „B“- добра представителност. Видът е регистриран в обхвата на ВЕП с ниски числености през пролетния полеви сезон на 2021 г. – 78 инд. и през есенния полеви сезон - 28 инд. В района на ИП не са регистрирани гнездящи птици. Отчетени са 5 зимуващи птици.

Таблица 51. Очаквани въздействия от ИП, върху вида полски блатар (*Circus cyaneus*)

Полски блатар *(Circus cyaneus)*				
Типове въздействия				
безпокойство	**преместване**	**риск от сблъсък/ турбина/сезон**	**бариерен ефект**	**Загуба на местообитание**
миграция	не	0.0009 - пролет	не	не

Очакваният потенциален риск от сблъсъци на мигриращи птици с движещите се перки на ВТГ**, ще бъде пренебрежимо малка и нищожна величина от 0.0009 птици на турбина на сезон (пролет).** Видът е реещa хищна птица с маневрен полет, лети и ловува ниско, а като всяка хищна птица има добра ориентация и способност да преодолява препятствия по пътя си.

Оценка на въздействието по десетобалната скала – *1 (Дейността има много слабо отрицателно въздействие).*

Предвид изброените факти, реализацията на ИП няма да окаже значително отрицателно въздействие върху вида Полски блатар *(Circus cyaneus)*, предмет на опазване в защитена зона BG0002038 „Провадийско-Роякско плато“.

- **A083 Степен блатар *(Circus macrourus).*** Степният блатар присъства в Световния червен списък под категория „Полузастрашен” (NT). В България видът се среща рядко, главно по време на миграция, най-вече по черноморското крайбрежие като обикновено са наблюдавани единични индивиди. За вида, както и за останалите видове от род Circus е характерно, че по време на миграцията си летят на малка височина, основно с активен махов полет. В района на ИП са наблюдавани блатари.

Таблица 52. Данни от мониторингови проучвания, за вида степен блатар (*Circus macrourus*)

Степен блатар *(Circus macrourus)*		
Мониторинг и проучвания	**Пролет 2021 г., инд.**	**Есен 2021 г., инд.**
Полеви сезон пролет 2021 г., есен 2021 г.	25	9
ЗЗ „Провадийско-Роякско плато”, код BG0002038		
Гнездене 2021 г. / срещаемост, % от общ. бр. квадр.	-	
Зимуване 12.2021 г. - 02.2022 г. / регистр. инд.	-	

В защитена зона BG0002038 „Провадийско-Роякско плато“, видът е определен като съсредоточен, с цялостна оценка на популацията „С“- значителна представителност. Видът е регистриран в обхвата на ВЕП с ниски числености през пролетния полеви сезон на 2021 г.– 25 инд. и през есенния полеви сезон - 9 инд. В района на ИП не са регистрирани гнездящи и зимуващи птици.

Таблица 53. Очаквани въздействия от ИП, върху вида степен блатар (*Circus macrourus*)

Степен блатар *(Circus macrourus)*				
Типове въздействия				
безпокойство	**преместване**	**риск от сблъсък/ турбина/сезон**	**бариерен ефект**	**Загуба на местообитание**
миграция	не	0.0003 - пролет	не	не

Очакваният потенциален риск от сблъсъци на мигриращи птици с движещите се перки на ВТГ, **ще бъде пренебрежимо малка и нищожна величина от 0.0003 птици на турбина на сезон (пролет).** Видът е реещa хищна птица с маневрен полет, лети и ловува ниско, а като всяка хищна птица има добра ориентация и способност да преодолява препятствия по пътя си.

Оценка на въздействието по десетобалната скала – *1 (Дейността има много слабо отрицателно въздействие).*

Предвид изброените факти, реализацията на ИП няма да окаже значително отрицателно въздействие върху вида Степен блатар *(Circus macrourus)*, предмет на опазване в защитена зона BG0002038 „Провадийско-Роякско плато“.

- **A084 Ливаден блатар *(Circus pygargus).*** Ливадният блатар е средно голяма дневна граблива птица от семейство Ястребови (*Accipitridae*). Среща се в Европа (включително България), Азия и Африка. Обитава обширни открити местности. Видът е включен в Червения списък на световно застрашените видове (IUCN Red List) - Незастрашен (Least Concern LC). В района на ИП вида е наблюдаван.

Таблица 54. Данни от мониторингови проучвания, за вида ливаден блатар (*Circus pygargus*)

Ливаден блатар *(Circus pygargus)*		
Мониторинг и проучвания	**Пролет 2021 г., инд.**	**Есен 2021 г., инд.**
Полеви сезон пролет 2021 г., есен 2021 г.	56	48
ЗЗ „Провадийско-Роякско плато”, код BG0002038		
Гнездене 2021 г. / срещаемост, % от общ. бр. квадр.	15,9	
Зимуване 12.2021 г. - 02.2022 г. / регистр. инд.	-	

В защитена зона BG0002038 „Провадийско-Роякско плато“, видът е определен като съсредоточен в зоната с 16-21 индивида, с цялостна оценка на популацията „С“- значителна представителност. Видът е регистриран в обхвата на ВЕП с ниски числености през пролетния полеви сезон на 2021 г. – 56 инд. и през есенния полеви сезон - 48 инд. В района на ИП са регистрирани гнездящи птици, като процента на срещаемост от общия брой проучвани квадрати възлиза на 15,9 %. Това е немалък процент на срещаемост , поради факта че биотопа е частично подходящ за гнездене на вида (на земята). Не са отчетени зимуващи птици.

Съгласно приложената по-долу **Карта 17.**, показваща чувствителността на птиците към ветроенергийните паркове в България (по данни на МОСВ), най-близките гнездови находища обявени за рискови по отношение чувствителност на вида Ливаден блатар *(Circus pygargus)*, отстоят от ВЕП „Добротич уинд“ на около 90 км на юг (Камено). Площадката на ИП за ВЕП е разположена в интензивно обработваеми земеделски земи и не предоставя подходящи условия на вида за хранене и гнездене – липсват влажни ливади и пасища.

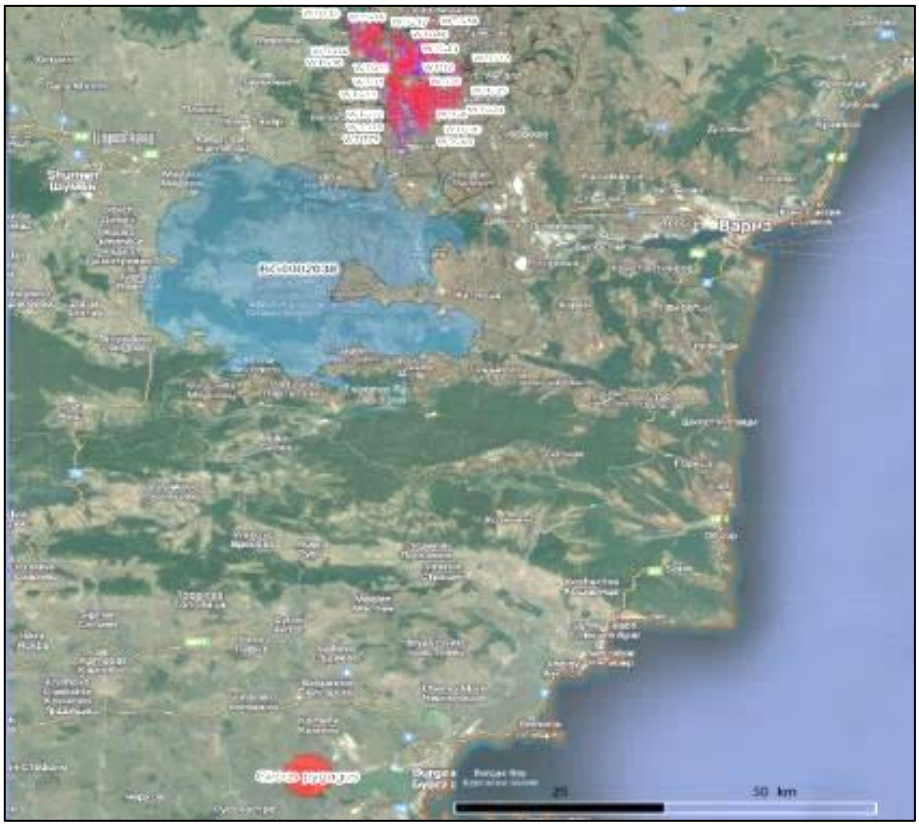

Карта 17. Отстояние на ВЕП „Добротич уинд“ до най-близко разположената гнездова територия в страната, обявена като рискова за вида ливаден блатар, според карта на чувствителността на птиците в България към ВТГ, в близост до ЗЗ BG0002038 „Провадийско-Роякско плато“

Таблица 55. Очаквани въздействия от ИП, върху вида ливаден блатар *(Circus pygargus)*

Ливаден блатар *(Circus pygargus)*				
Типове въздействия				
безпокойство	**преместване**	**риск от сблъсък/ турбина/сезон**	**бариерен ефект**	**Загуба на местообитание**
миграция	не	0.0006 - пролет	не	не

Очакваният потенциален риск от сблъсъци на мигриращи птици с движещите се перки на ВТГ, **ще бъде пренебрежимо малка и нищожна величина от 0.0006 птици на турбина на сезон (пролет).** Видът е реещa хищна птица с маневрен полет, лети и ловува ниско, а като всяка хищна птица има добра ориентация и способност да преодолява препятствия по пътя си.

Оценка на въздействието по десетобалната скала – *1 (Дейността има много слабо отрицателно въздействие).*

Предвид изброените факти, реализацията на ИП няма да окаже значително отрицателно въздействие върху вида Ливаден блатар *(Circus pygargus)*, предмет на опазване в защитена зона BG0002038 „Провадийско-Роякско плато“.

- **A511 Ловен сокол (*Falco cherug*)** - Ловният сокол известен също и със старинното наименование Крагуй, е дневна граблива птица от семейство Соколови. Ловният сокол е най-едрият вид сокол в България и втори по големина в света след северния сокол, с когото имат близко родство. Ловният сокол е вид на откритите пространства. Той е типичен вид за степите от централна Европа до централна Монголия. В Европа неговото типично местообитание са лесостепите в низините и предпланините, а на някои места и откритите планински била и плата.

Ловният сокол предпочита степни и лесостепни райони, както и райони с обширни пасища с лалугери, полевки и други видове гризачи. Ловният сокол е строго защитен вид в България. Включен е в Червената книга на България в категорията „Критично застрашен”. Видът е включен в Приложение I на Директивата за птиците на Европейския Съюз (Bird Directive), Приложение II на Бернската конвенция (Bern Convention), Приложение II на CITES, както и в категория „Уязвим” от Световната Червена книга на IUCN. Най-голямата популация на ловния сокол в Европейския съюз се намира в Унгария. Тази страна е и един от малкото примери, където благодарение на успешни природозащитни мерки броят на двойките е увеличен от около 30 на над 200, при това – във време, когато видът намалява катастрофално навсякъде по света.

Европейската гнездова популация се оценява на 430-630 двойки, което се равнява на 860-1300 зрели индивиди. Това е много малка част от глобалната, която се оценява на 12200-29800 зрели индивида. Ареалът на вида в световен мащаб е 19100000 km^2 за гнездящите / резидентни популации.

Таблица 56. Данни от мониторингови проучвания, за вида ловен сокол *(Falco cherug)*

Ловен сокол (*Falco cherug*)		
Мониторинг и проучвания	**Пролет 2021 г., инд.**	**Есен 2021 г., инд.**
Полеви сезон пролет 2021 г., есен 2021 г.	1	-
ЗЗ „Провадийско-Роякско плато”, код BG0002038		
Гнездене 2021 г. / срещаемост, % от общ. бр. квадр.	-	
Зимуване 12.2021 г. - 02.2022 г. / регистр. инд.	-	

За ЗЗ BG0002038 „Провадийско-Роякско плато“ видът е определен като размножаващ се с 1 двойка и съсредоточен в зоната с 1-2 индивида, като зимуващ с 1-2 инд., с цялостна оценка на популацията „B“- добра представителност. Видът не е установен по

време на есенната миграция. По време на пролетната миграция е регистриран само 1 индивид, който е прелетял на около 800 м северно от НП Михалич на височина 50 м на 2-ри март 2021 г. , а през есенната миграция на 2011 г. също е регистриран 1 инд.

В района на ВЕП не са регистрирани гнездящи и зимуващи птици от вида ловен сокол.

Съгласно приложената по-долу **Карта 18.,** показваща чувствителността на птиците към ветроенергийните паркове в България (по данни на МОСВ), най-близките миграционни коридори и места за почивка, обявени за рискови по отношение чувствителност на вида Ловен сокол (*Falco cherug)*, преминават през ВЕП „Добротич уинд“ (перпендикулярно на шосето Добротич – Момчилово, на 1.5 км на североизток), както и място за почивка по време на следгнездови скитания на млади екземпляри (елипса северозападно от Момчилово). Съгласно тази карта, парк Добротич Уинд би трябвало да се яви като една сериозна преграда пред миграционните придвижвания на вида ловен сокол, но дали този факт ще бъде достоверен може да се потвърди единствени с последователен тригодишен мониторинг на площадката.

В началото на т. 5 от настоящия доклад за ОСВ бяха разгледани многото пропуски и забележки при изготвяне на т. нар. карта на чувствителността на отделните видове птици в България. Бе посочен и факта, че за видове като ловния сокол и белоглавия лешояд, които са с много ниски числености у нас и наблюденията им са много малко, модела на риска от сблъсъци ще бъде крайно нереалистичен. Ето защо в конкретния случай не може да се твърди, че разглеждания ВЕП при реализацията си ще засегне съществуващи миграционни коридори и установени места за почивка на ловния сокол, докато това не бъде потвърдено от най-малко тригодишен мониторинг на територията.

Освен това площадката на ИП за ВЕП е разположена в интензивно обработваеми земеделски земи и не е достатъчно привлекателна територия за почивка и хранене на вида, поради обстоятелството, че основната плячка на ловния сокол – лалугера и мишевидните гризачи не са в изобилие поради характера на интензивната почвообработка.

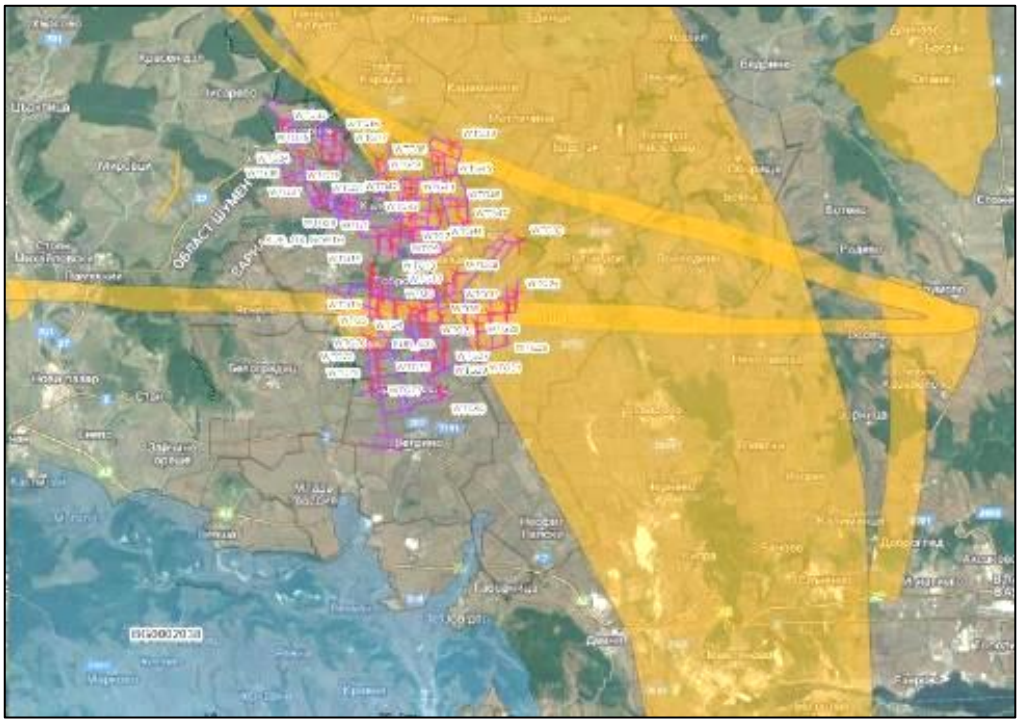

Карта 18. Отстояние на ВЕП „Добротич уинд“ до най-близко разположите миграционни коридори и места за почивка, обявени като рискови за вида ловен сокол, според карта на чувствителността на птиците в България към ВТГ, в близост до ЗЗ BG0002038 „Провадийско-Роякско плато“

Таблица 57. Очаквани въздействия от ИП, върху вида ловен сокол (*Falco cherug*)

Ловен сокол (*Falco cherug*)				
Типове въздействия				
безпокойство	**преместване**	**риск от сблъсък/ турбина/сезон**	**бариерен ефект**	**Загуба на местообитание**
миграция, скитане	не	0.00 - пролет	не	не

Очакваният потенциален риск от сблъсъци на мигриращи птици с движещите се перки на ВТГ, **ще бъде пренебрежимо малка и нищожна величина клоняща към 0.00 птици на турбина на сезон (пролет).** Видът е реещa хищна птица с маневрен полет, лети и ловува ниско, а като всяка хищна птица има добра ориентация и способност да преодолява препятствия по пътя си.

Оценка на въздействието по десетобалната скала – *1 (Дейността има много слабо отрицателно въздействие).*

Предвид изброените факти, реализацията на ИП няма да окаже значително отрицателно въздействие върху вида Ловен сокол (*Falco cherug*), предмет на опазване в защитена зона BG0002038 „Провадийско-Роякско плато“.

- **A103 Сокол скитник (*Falco peregrinus*)**. Това е едър и мощен сокол, срещащ се и по нашите земи. Много разпространен вид, но никъде не е многоброен. Балканите са редовно зимовище на този вид, въпреки че има и единични гнездови находища тук. Среща се в почти цяла Европа. Обитава проломи, дефилета и скални масиви от морското равнище до алпийски райони. Храни се с птици, които лови във въздуха. Обитава скални стени и ждрела от морското равнище до високите части на планините. При миграции и зимуване се среща и в други биотопи. Соколът скитник е застрашен вид в България, включен в съответната категория в „Червената книга на република България“.

Таблица 58. Данни от мониторингови проучвания, за вида сокол скитник (*Falco peregrinus*)

Сокол скитник (*Falco peregrinus*)		
Мониторинг и проучвания	**Пролет 2021 г., инд.**	**Есен 2021 г., инд.**
Полеви сезон пролет 2021 г., есен 2021 г.	3	-
ЗЗ „Провадийско-Роякско плато”, код BG0002038		
Гнездене 2021 г. / срещаемост, % от общ. бр. квадр.	-	
Зимуване 12.2021 г. - 02.2022 г. / регистр. инд.	-	

За ЗЗ BG0002038 „Провадийско-Роякско плато“ вида е определен като съсредоточен в зоната с 2-4 индивида и с цялостна оценка на популацията „А“ - отлична представителност. През пролетта в района на ИП са наблюдавани едва 3 инд., през есента нито един. Не са отчетени гнездящи и зимуващи птици.

Съгласно приложената по-долу **Карта 19.,** показваща чувствителността на птиците към ветроенергийните паркове в България (по данни на МОСВ), най-близко разположената зона до настоящия парк, обявена за гнездова територия на вида Сокол скитник (*Falco peregrinus*) се намира до с. Риш на около 56 км югозападно от ВЕП Добротич Уинд. Площадката на ИП за ВЕП е ситуирана в равнинен район, като липсват проломи, дефилета и скални масиви. По тази причина района на ИП, не се явява достатъчно привлекателно място за обитаване на сокола скитник.



Карта 19. Отстояние на ВЕП „Добротич уинд“ до най-близко разположената гнездова територия на вида сокол скитник, според карта на чувствителността на птиците в България към ВТГ, в близост до ЗЗ BG0002038 „Провадийско-Роякско плато“

Таблица 59. Очаквани въздействия от ИП, върху вида сокол скитник (*Falco peregrinus*)

Сокол скитник (*Falco peregrinus*)				
Типове въздействия				
безпокойство	**преместване**	**риск от сблъсък/ турбина/сезон**	**бариерен ефект**	**Загуба на местообитание**
миграция	не	0.00 - есен	не	не

Очакваният потенциален риск от сблъсъци на мигриращи птици с движещите се перки на ВТГ, **ще бъде пренебрежимо малка и нищожна величина клоняща към 0.00 птици на турбина на сезон (есен).** Видът е реещa хищна птица с изключително маневрен полет, лети и ловува във въздуха, а като всяка хищна птица има добра ориентация и способност да преодолява препятствия по пътя си.

Оценка на въздействието по десетобалната скала – *1 (Дейността има много слабо отрицателно въздействие).*

Предвид изброените факти, реализацията на ИП няма да окаже значително отрицателно въздействие върху вида Сокол скитник (*Falco peregrinus*), предмет на опазване в защитена зона BG0002038 „Провадийско-Роякско плато“.

- **A099 Сокол орко *(Falco subbuteo)*** - това е птица от семейство Соколови. Среща се в Европа (включително България), Азия и Африка. Соколът орко е самотник и заема с партньора си или сам голяма и обширна територия. Предпочита степи и други подходящи открити местности покрити нарядко с дървета. Не се среща в градски или заселени от човек зони. Прелетна птица, европейските популации зимуват в централна и тропическа Африка. Хранят се предимно с дребни птици, които улавят по време на полет. Ловуването на сокол орко е уникален спектакъл в природата. Лети на сравнително голяма височина или по-често чака кацнал на някое високо място, когато се оглежда за плячка. Атаката започва когато соколът забележи, че потенциалната му жертва е навлязла във въздушното му пространство.

Тогава излита рязко, спуска се пикирайки към нея и започва да я преследва. Скоростта и маневреността на полета му в това преследване са забележителни, до степен в която дори е трудно да бъде следен с поглед. Успява да настигне и улови във въздуха дори несъмнено най-добрите летци в птичия свят като лястовици, пчелояди и дори бързолети. Ако преследваната птица не успее по най-бързия начин да се скрие в гъсти храсталаци или гори, почти няма шанс да избяга. На територията на България е изключително рядък и защитен от закона вид.

Таблица 60. Данни от мониторингови проучвания, за вида сокол орко (*Falco subbuteo*)

Сокол орко *(Falco subbuteo)*		
Мониторинг и проучвания	**Пролет 2021 г., инд.**	**Есен 2021 г., инд.**
Полеви сезон пролет 2021 г., есен 2021 г.	8	28
ЗЗ „Провадийско-Роякско плато”, код BG0002038		
Гнездене 2021 г. / срещаемост, % от общ. бр. квадр.	-	
Зимуване 12.2021 г. - 02.2022 г. / регистр. инд.	-	

В ЗЗ BG0002038 „Провадийско-Роякско плато“ видът е определен като съсредоточен в зоната с 15 индивида, и размножаващ се с 5 дв., с цялостна оценка на популацията „B“- добра представителност. По време на пролетната миграция 2021 г. са наблюдавани 8 инд., а през есента 28 инд. В района на ИП не са регистрирани гнездящи птици и зимуващи птици от вида Сокол орко *(Falco subbuteo)*.

Таблица 61. Очаквани въздействия от ИП, върху вида сокол орко *(Falco subbuteo)*

Сокол орко *(Falco subbuteo)*				
Типове въздействия				
безпокойство	**преместване**	**риск от сблъсък/ турбина/сезон**	**бариерен ефект**	**Загуба на местообитание**
миграция	не	0.00029 - пролет	не	не

Очакваният потенциален риск от сблъсъци на мигриращи птици с движещите се перки на ВТГ, **ще бъде пренебрежимо малка и нищожна величина клоняща към 0.00029 птици на турбина на сезон (есен).** Видът е дребна хищна птица с маневрен полет, лети и ловува ниско, а като всяка хищна птица има добра ориентация и способност да преодолява препятствия по пътя си.

Оценка на въздействието по десетобалната скала – *1 (Дейността има много слабо отрицателно въздействие).*

Предвид изброените факти, реализацията на ИП няма да окаже значително отрицателно въздействие върху вида Сокол орко *(Falco subbuteo)*, предмет на опазване в защитена зона BG0002038 „Провадийско-Роякско плато“.

- **A098 Малък сокол (*Falco columbarius*).** Малкият сокол или още чучулигар, е сравнително дребна птица от семейство Соколови, срещаща се и в България. Размерите са му подобни на керкенеза, размаха на крилете достига около 60 см. Тялото му е сравнително тънко и елегантно. Прелетна птица, среща се в по-голямата част на Европа, Мала Азия и някои части на Азия. В Европа гнезди на Скандинавския полуостров, в балтийските страни и Русия, на север от Москва. В Ирландия, Исландия и западните части на Великобритания води уседнал начин на живот, а в цялата останала част на Европа и Мала Азия може да бъде срещнат като зимуващ вид. Обитава тундра, полутундра и иглолистни гори, по време на зимните миграции може да се срещне и в друг тип области, но като цяло не силно залесени. На територията на България се среща много рядко и е обявен за защитен вид.

Таблица 62. Данни от мониторингови проучвания, за вида малък сокол *(Falco columbarius)*

Малък сокол (*Falco columbarius*)		
Мониторинг и проучвания	**Пролет 2021 г., инд.**	**Есен 2021 г., инд.**
Полеви сезон пролет 2021 г., есен 2021 г.	2	5
ЗЗ „Провадийско-Роякско плато”, код BG0002038		
Гнездене 2021 г. / срещаемост, % от общ. бр. квадр.	-	
Зимуване 12.2021 г. - 02.2022 г. / регистр. инд.	-	

Видът, е включен в СДФ на ЗЗ BG0002038 „Провадийско-Роякско плато“ като съсредоточен в зоната с 1 инд., с цялостна оценка на популацията „С“- значителна представителност. По време на пролетната миграция са наблюдавани 2 инд., а през есента малко повече - 5 инд. В района на ИП не са регистрирани гнездящи и зимуващи птици.

Таблица 63. Очаквани въздействия от ИП, върху вида малък сокол (*Falco columbarius*)

Малък сокол (*Falco columbarius*)				
Типове въздействия				
безпокойство	**преместване**	**риск от сблъсък/ турбина/сезон**	**бариерен ефект**	**Загуба на местообитание**
миграция	не	0.00 - есен	не	не

Очакваният потенциален риск от сблъсъци на мигриращи птици с движещите се перки на ВТГ, **ще бъде пренебрежимо малка и нищожна величина клоняща към 0.00 птици на турбина на сезон (есен).** Видът е дребна хищна птица с маневрен полет, лети и ловува ниско, а като всяка хищна птица има добра ориентация и способност да преодолява препятствия по пътя си.

Оценка на въздействието по десетобалната скала – *1 (Дейността има много слабо отрицателно въздействие).*

Предвид изброените факти, реализацията на ИП няма да окаже значително отрицателно въздействие върху вида Малък сокол (*Falco columbarius*), предмет на опазване в защитена зона BG0002038 „Провадийско-Роякско плато“.

- **A096 Черношипа ветрушка (*Falco tinnunculus*)**. Това е птица от сем. Соколови, срещаща се в България. Има изявен полов диморфизъм, мъжкия е със сива глава и ръждиви изпъстрени с тъмни петънца криле, а женската еднообразно кафеникава, изпъстрена с по-тъмни петънца. Широко разпространен в Европа, Азия и Африка вид, но с ниска плътност на популацията. Само в най-северните райони е прелетен, а в останалите части може да бъде видян целогодишно. Предпочита открити местности и избягва гъсти и затворени гори. Често може да се види да лети над поляни, ниви и ливади. Понякога се среща в градска среда. Широко разпространен в България вид, обявен за защитен. В района на ИП е наблюдаван.

Таблица 64. Данни от мониторингови проучвания, за вида черношипа ветрушка (*Falco tinnunculus)*

Черношипа ветрушка (*Falco tinnunculus*)		
Мониторинг и проучвания	**Пролет 2021 г., инд.**	**Есен 2021 г., инд.**
Полеви сезон пролет 2021 г., есен 2021 г.	11	7
ЗЗ „Провадийско-Роякско плато”, код BG0002038		
Гнездене 2021 г. / срещаемост, % от общ. бр. квадр.	4,7	
Зимуване 12.2021 г. - 02.2022 г. / регистр. инд.	-	

В защитена зона BG0002038 „Провадийско-Роякско плато“ видът е определен като съсредоточен в зоната с 18 индивида, и размножаващ се с 30-45 двойки, с цялостна оценка на популацията „В“- добра представителност. Регистриран в обхвата на ВЕП с ниски

числености през пролетния полеви сезон на 2021 г.– 11 инд. и през есенния полеви сезон - 7 инд. Тези цифри не са изненада, предвид факта че видът е широко разпространен у нас и се среща целогодишно. В района на ИП са регистрирани гнездящи птици, като процента на срещаемост от общия брой проучвани квадрати възлиза на 4,7 %. Във възражението срещу ВЕП на БДЗП е посочено, че в района на селата Доброплодно и Ягнило има дванадесет двойки гнездещи черношипи ветрушки, но същевременно няма обособена зона за спокойствие около гнездата им, поради факта че са повсеместно разпространени в страната. Биотопа в района на ИП е частично подходящ за гнездене на вида, липсват скални ниши и стари гнезда на вранови птици.

По време на орнитологичните проучвания са отчетени 3 инд. зимуващи птици.

Таблица 65. Очаквани въздействия от ИП, върху вида черношипа ветрушка (*Falco tinnunculus*)

Черношипа ветрушка (*Falco tinnunculus*)				
Типове въздействия				
безпокойство	**преместване**	**риск от сблъсък/ турбина/сезон**	**бариерен ефект**	**Загуба на местообитание**
миграция зимуване гнездене	не	0.00012- пролет	не	не

Очакваният потенциален риск от сблъсъци на мигриращи птици с движещите се перки на **ВТГ, ще бъде пренебрежимо малка и нищожна величина от 0.00012 птици на турбина на сезон (пролет).** Видът е дребна хищна птица с маневрен полет, лети и ловува ниско, а като всяка хищна птица има добра ориентация и способност да преодолява препятствия по пътя си.

Оценка на въздействието по десетобалната скала – 1 *(Дейността може да окаже много слабо отрицателно въздействие).*

Предвид изброените факти, реализацията на ИП няма да окаже значително отрицателно въздействие върху вида Черношипа ветрушка (*Falco tinnunculus*), предмет на опазване в защитена зона BG0002038 „Провадийско-Роякско плато“.

- **A097 Вечерна (червеногоа) ветрушка (*Falco vespertinus*).** Червеногата ветрушка е включена в Световния червен списък под категория “Полузастрашен” (NT). В България видът гнезди извънредно рядко. Среща се в цялата страна по време на миграция като най - големи числености са наблюдавани по черноморското крайбрежие. Гнездовата популация в Европа е оценена на 29 000-36 000 дв., като по време на миграция през България преминават само около 4 % от птиците. През последните години единични колонии са регистрирани в Югоизточна България. Доскоро се е срещал предимно в Добруджа и Златията. Храни се основно с едри насекоми, които често лови във въздуха. Ловува и дребни гризачи и птици. Обитава степи, пасища и обработваеми площи с ивици от дървета и храсти и групи дървета.

Таблица 66. Данни от мониторингови проучвания, за вида (червеногоа) ветрушка (*Falco vespertinus*)

Вечерна (червеногоа) ветрушка (*Falco vespertinus*)		
Мониторинг и проучвания	**Пролет 2021 г., инд.**	**Есен 2021 г., инд.**
Полеви сезон пролет 2021 г., есен 2021 г.	83	179
ЗЗ „Провадийско-Роякско плато”, код BG0002038		
Гнездене 2021 г. / срещаемост, % от общ. бр. квадр.	4,7	
Зимуване 12.2021 г. - 02.2022 г. / регистр. инд.	3	

За ЗЗ BG0002038 „Провадийско-Роякско плато“ видът е определен като съсредоточен в зоната с 69-108 индивида, с цялостна оценка на популацията „B“- добра представителност. В периода на пролетната миграция през 2021 г са установени 83 инд., преминали в проучвания район в периода от 7 април до 7 май. По време на есенната миграция са установени общо 179 екз., в периода от 14 септември до 13 октомври. Общо 37 от всички установени индивиди за целия период на проучванията (пролет и есен) са прелетели над самите НП, а останалите са регистрирани на отстояние до 1 км от НП. Около 70 % от всички установени индивиди са се движели в обхвата на перките на пВЕП. В района на ИП не са регистрирани гнездящи и зимуващи птици.

Съгласно приложената по-долу **Карта 20.,** показваща чувствителността на птиците към ветроенергийните паркове в България (по данни на МОСВ), най-близко разположената зона до настоящия парк, обявена за чувствителна по отношение на вида Вечерна (червеногоа) ветрушка (*Falco vespertinus*) се намира до Каварна на около 85 км източно от ВЕП „Добротич уинд“. Такава зона има и на около 88 км южно в района на Поморие. Известно е, че основните заплахи за вида са интензификацията в селското стопанство, прекомерната употреба на инсектициди, разораването и застрояването на пасищата и степите, безпокойство през периода на размножаване и др. БДЗП отдавна работи по опазването на вида, като една от основните природозащитни мерки е поставянето на изкуствени гнездилки в подходящи местообитания с цел привличане на ветрушката към загнездване.

През 2013 г. за първи път в България четири двойки успешно са отгледали малки в изкуствените къщички, поставени от БДЗП. През март 2023 г. съвместен екип на Българско дружество за защита на птиците (БДЗП) и „Електроразпределителни мрежи Запад“ ЕАД (ЕРМ Запад ЕАД) са поставили още 27 изкуствени гнездилки (къщички) за застрашената червеногоа (вечерна) ветрушка в подходящи местообитания на вида в Северна България, където обаче все още няма данни за сигурни гнездовища. С това общият брой на новопоставените къщички за вида са станали 50. Площадката на ИП за ВЕП е ситуирана в земеделски район с интензивна почвообработка, като мишевидните гризачи не са добре представени, а насекомното обилие е ниско. По тази причина района на ИП, не се явява достатъчно привлекателно място за обитаване на сокола вечерна ветрушка.

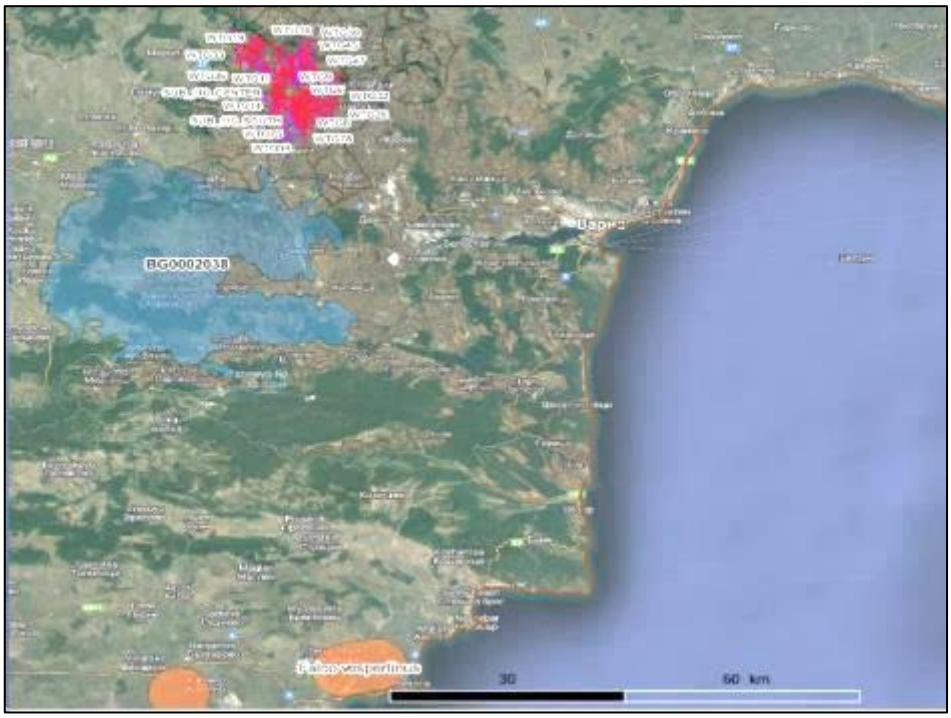

Карта 20. Отстояние на ВЕП „Добротич уинд“ до най-близко разположената чувствителна територия на вида вечерна ветрушка, според карта на чувствителността на птиците в България към ВТГ, в близост до ЗЗ BG0002038 „Провадийско-Роякско плато“

Таблица 67. Очаквани въздействия от ИП, върху вида (червеногa) ветрушка (*Falco vespertinus)*

Вечерна (червеногa) ветрушка (*Falco vespertinus*)				
Типове въздействия				
безпокойство	**преместване**	**риск от сблъсък/ турбина/сезон**	**бариерен ефект**	**Загуба на местообитание**
миграция	не	0.0015- пролет 0.0032 - есен	не	не

Очакваният потенциален риск от сблъсъци на мигриращи птици с движещите се перки на ВТГ, **ще бъде 0.0032 птици на турбина на сезон (есен), през пролетта ще е значително по-нисък, поради по малкия брой прелетяли птици – 0.0015.** Видът е дребна хищна птица с маневрен полет, лети и ловува ниско, а като всяка хищна птица има добра ориентация и способност да преодолява препятствия по пътя си.

Оценка на въздействието по десетобалната скала – 1 *(Дейността има много слабо отрицателно въздействие).*

Предвид изброените факти, реализацията на ИП няма да окаже значително отрицателно въздействие върху вида Вечерна (червеногa) ветрушка (*Falco vespertinus*), предмет на опазване в защитена зона BG0002038 „Провадийско-Роякско плато“.

- **A073 Черна каня *(Milvus migrans)***. Черната каня е дневна граблива птица срещаща се в България. Живота ѝ по принцип е свързан с водата и тя рядко се отдалечава много от водните басейни. Храни се с гризачи, влечуги, земноводни, насекоми и мърша. Обитава гори и групи дървета сред пасища и обработваеми земи и в близост до реки и други водоеми. Повечето от подвидовете ѝ, особено по-северните са прелетни. Европейските популации най-често зимуват в Африка, където се смесват с местните раси и подвидове. На територията на България е рядък и защитен от закона вид. В района на ИП вида е наблюдаван.

Таблица 68. Данни от мониторингови проучвания, за вида черна каня (*Milvus migrans*)

Черна каня *(Milvus migrans)*		
Мониторинг и проучвания	**Пролет 2021 г., инд.**	**Есен 2021 г., инд.**
Полеви сезон пролет 2021 г., есен 2021 г.	58	45
ЗЗ „Провадийско-Роякско плато”, код BG0002038		
Гнездене 2021 г. / срещаемост, % от общ. бр. квадр.	1,9	
Зимуване 12.2021 г. - 02.2022 г. / регистр. инд.	-	

В защитена зона BG0002038 „Провадийско-Роякско плато“, видът е определен като съсредоточен в зоната със 100-300 индивида, и с цялостна оценка на популацията „А“- отлична представителност. Видът е регистриран в обхвата на ВЕП с почти еднакви числености през пролетния и есенния полеви сезон на 2021 г. – 58 инд. (пролет) и 45 инд. (есен). В района на ИП са регистрирани гнездящи птици, като процента на срещаемост от общия брой проучвани квадрати възлиза на едва 1,9 %. Това е нисък процент на срещаемост, поради факта че биотопа не е подходящ за гнездене на вида (липсват обширни горски масиви). Не са отчетени зимуващи птици.

Съгласно приложената по-долу **Карта 21.,** показваща чувствителността на птиците към ветроенергийните паркове в България (по данни на МОСВ), най-близко разположената зона до настоящия парк, обявена за чувствителна по отношение на вида Черна каня *(Milvus migrans)* се намира след с. Злати войвода на около 125 км югозападно от ВЕП Добротич Уинд. Площадката на ИП за ВЕП е ситуирана в един от най-сухите региони на страната, липсват значими водни басейни. По тази причина района на ИП, не се явява достатъчно привлекателно място за обитаване на черната каня.

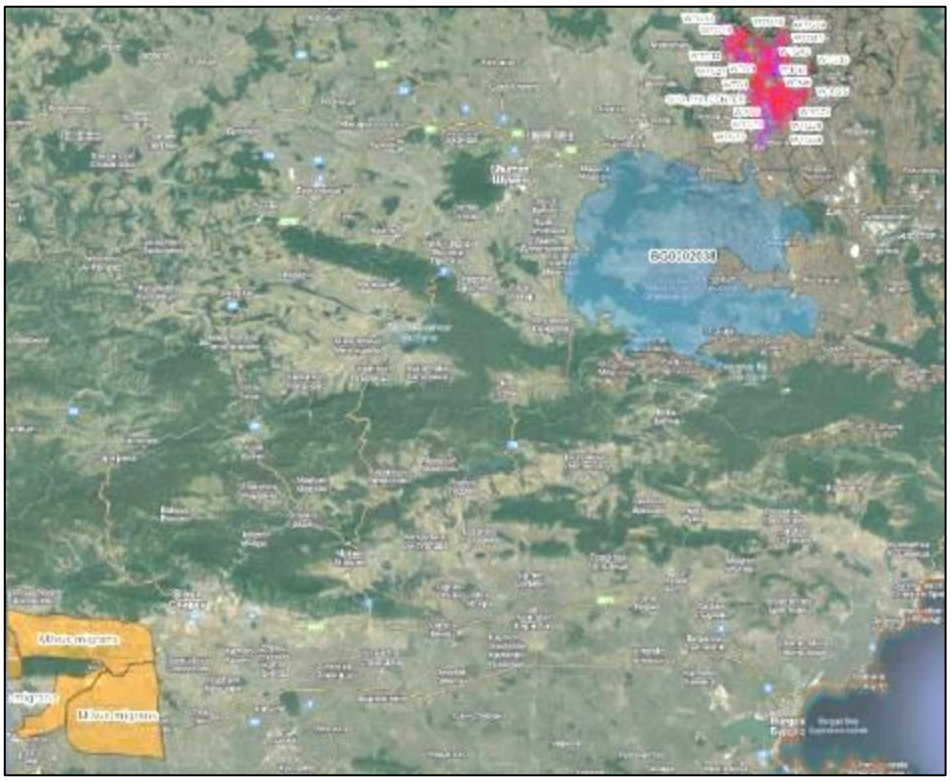

Карта 21. Отстояние на ВЕП „Добротич уинд“ до най-близко разположената чувствителна територия на вида черна каня, според карта на чувствителността на птиците в България към ВТГ, в близост до ЗЗ BG0002038 „Провадийско-Роякско плато“

Таблица 69. Очаквани въздействия от ИП, върху вида черна каня (*Milvus migrans*)

Черна каня *(Milvus migrans)*				
Типове въздействия				
безпокойство	**преместване**	**риск от сблъсък/ турбина/сезон**	**бариерен ефект**	**Загуба на местообитание**
миграция	не	0.0006 - пролет	не	не

Очакваният потенциален риск от сблъсъци на мигриращи птици с движещите се перки на ВТГ, **ще бъде пренебрежимо малка и нищожна величина от 0.0006 птици на турбина на сезон (пролет).** Видът е реещa хищна птица с маневрен полет, лети и ловува ниско, а като всяка хищна птица има добра ориентация и способност да преодолява препятствия по пътя си.

Оценка на въздействието по десетобалната скала – *1 (Дейността има много слабо отрицателно въздействие).*

Предвид изброените факти, реализацията на ИП няма да окаже значително отрицателно въздействие върху вида Черна каня *(Milvus migrans)*, предмет на опазване в защитена зона BG0002038 „Провадийско-Роякско плато“.

- **A074 Червена каня (*Milvus milvus*).** Постоянен и преминаващ вид. До 1985 г. за достоверни се приемат данните за наблюдавана двойка до Благоевград, филмирана двойка в Провадийско, една двойка в Софийско. Единични индивиди се срещат спорадично в Добруджа и Хасковско. Среща се главно по време на миграция или като зимуващ вид, основно единични птици. През гнездовия период са наблюдавани двойка и единични индивиди в Източни Родопи, ез. Сребърна, по една двойка на р. Дунав, Черноморието, Сакар и Източни Родопи, единични птици по време на миграция и гнездовия период при яз. "Студен кладенец", Сливенско, Ямболско и Добруджа. През зимата и по време на миграция се среща главно по Черноморското крайбрежие и откритите пространства до около 1200 м н. в. Обитава гори в равнините, в близост до открити пространства, обработваеми полета и пасища. Гнезди главно на дървета с височина 12–15 м, в покрайнини на гори, като рядко използва стари гнезда на вранови птици или на обикновен мишелов. Храни се с безгръбначни и гръбначни животни, включително и мърша, у нас предимно със земноводни, влечуги, гризачи.

Таблица 70. Данни от мониторингови проучвания, за вида червена каня *(Milvus milvus*)

Червена каня (*Milvus milvus*)		
Мониторинг и проучвания	**Пролет 2021 г., инд.**	**Есен 2021 г., инд.**
Полеви сезон пролет 2021 г., есен 2021 г.	-	-
ЗЗ „Провадийско-Роякско плато”, код BG0002038		
Гнездене 2021 г. / срещаемост, % от общ. бр. квадр.	-	
Зимуване 12.2021 г. - 02.2022 г. / регистр. инд.	-	

Видът е включен в СДФ на защитена зона BG0002038 „Провадийско-Роякско плато“ (1-2 инд.), като съсредоточен вид (зоната се използва за спиране или кацане, или почивка по време на прелет или смяна на оперението, извън местата за размножаване или с изключение на презимуването) и с цялостна оценка на популацията „B”- добра представителност. Видът не е регистриран в обхвата на ВЕП по време на полевите орнитологични проучвания. Гнездовия ареал на вида е далеч от България, не са регистрирани гнездящи и зимуващи птици.

Таблица 71. Очаквани въздействия от ИП, върху вида червена каня (*Milvus milvus*)

Червена каня (*Milvus milvus*)				
Типове въздействия				
безпокойство	**преместване**	**риск от сблъсък/ турбина/сезон**	**бариерен ефект**	**Загуба на местообитание**
миграция	не	0	не	не

Очакваният потенциален риск от сблъсъци на мигриращи птици с движещите се перки на ВТГ**, ще бъде 0 птици на турбина на сезон (пролет).**

Оценка на въздействието по десетобалната скала – 0 *(Дейността не оказва отрицателно въздействие).*

Предвид изброените факти, реализацията на ИП няма да окаже значително отрицателно въздействие върху вида Червена каня (*Milvus milvus*), предмет на опазване в защитена зона BG0002038 „Провадийско-Роякско плато“.

- **A072 Осояд *(Pernis apivorus).*** Осоядът е птица от семейство Ястребови (*Accipitridae*). През лятото се среща в почти цяла Европа, с изключение на най-южните и най-северните части. Предпочита планински и високи области. Изявена прелетна птица, зимата прекарва в дъждовните екваториални гори на Африка или в областите с повече дървета в саваната. Храни се с ларви на оси (оттам идва името му), диви пчели и мравки. Понякога ловува дребни бозайници, влечуги и наземно гнездящи птици. Обитава основно широколистни и смесени гори, но се среща и в иглолистния пояс. Видът е включен в Червения списък на световнозастрашените видове (IUCN Red List) - Незастрашен (Least Concern LC) и в Приложение 1 на Директива за птиците на ЕС. На територията на България е защитен от закона вид.

Таблица 72. Данни от мониторингови проучвания, за вида осояд *(Pernis apivorus*)

Осояд *(Pernis apivorus)*		
Мониторинг и проучвания	**Пролет 2021 г., инд.**	**Есен 2021 г., инд.**
Полеви сезон пролет 2021 г., есен 2021 г.	271	1094
ЗЗ „Провадийско-Роякско плато”, код BG0002038		
Гнездене 2021 г. / срещаемост, % от общ. бр. квадр.	5,6	
Зимуване 12.2021 г. - 02.2022 г. / регистр. инд.	-	

В защитена зона BG0002038 „Провадийско-Роякско плато“ вида е определен като съсредоточен в зоната с 1263-2000 индивида, и размножаващ се със 7 двойки, с цялостна оценка на популацията „В“- добра представителност. Видът е регистриран с невисоки числености през пролетния полеви сезон на 2021г. в района на ИП – 271 инд. и многократно по-високи през есенния полеви сезон от 1094 инд. 2509 инд. са били отчетени по време на есенната миграция през 2011 г., численост двойно превишаваща тази от есен 2021 г. Почти два пъти е била по-висока числеността на вида и през пролетта на 2011 г. – 789 инд. В района на ИП са регистрирани гнездящи птици, като процента на срещаемост от общия брой проучвани квадрати възлиза на едва 0,9 % (вида предпочита високи дървета за гнездене). Не са отчетени зимуващи птици.

Съгласно приложената по-долу **Карта 22**, показваща чувствителността на птиците към ветроенергийните паркове в България (по данни на МОСВ), най-близко разположената гнездова територия на вида Осояд *(Pernis apivorus)* се намира на около 53 км югоизточно от ВЕП „Добротич уинд“. Площадката на ИП за ВЕП е ситуирана в земеделски земи с интензивна почвообработка, липсват обширни гористи райони за хранене и гнездене. По тази причина района на ИП, не се явява достатъчно привлекателно място за обитаване на осояда.

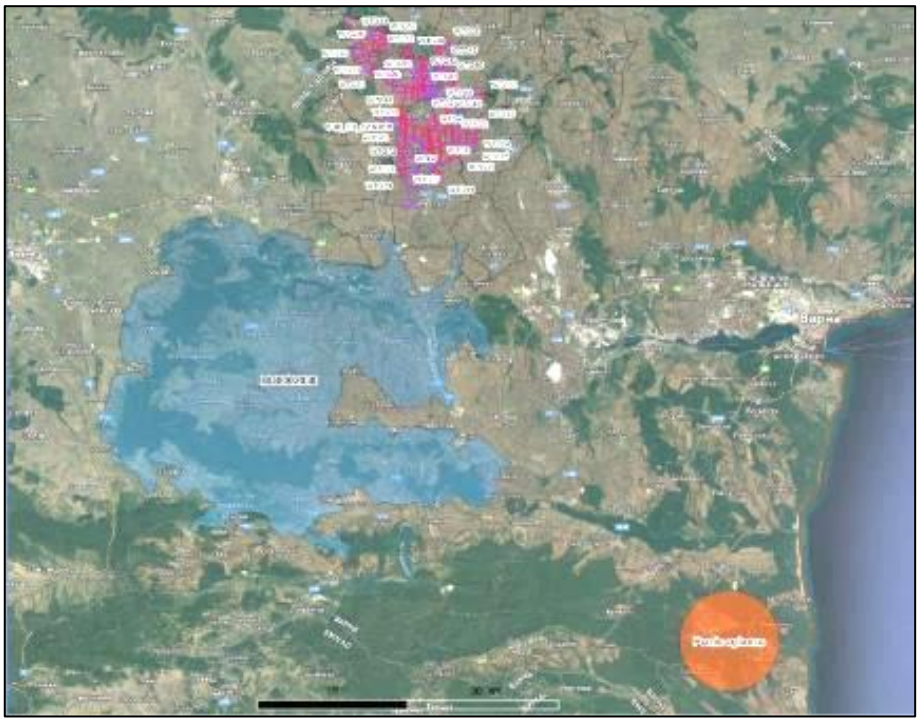

Карта 22. Отстояние на ВЕП „Добротич уинд“ до най-близко разположената гнездова територия на вида осояд, според карта на чувствителността на птиците в България към ВТГ, в близост до ЗЗ BG0002038 „Провадийско-Роякско плато“

Таблица 73. Очаквани въздействия от ИП, върху вида осояд (*Pernis apivorus*)

Осояд *(Pernis apivorus)*				
Типове въздействия				
безпокойство	**преместване**	**риск от сблъсък/ турбина/сезон**	**бариерен ефект**	**Загуба на местообитание**
миграция	не	0.012 - есен	не	не

Очакваният потенциален риск от сблъсъци на мигриращи птици с движещите се перки на ВТГ, **ще бъде пренебрежимо малка и нищожна величина от 0.012 птици на турбина на сезон (есен).** Видът е реещa хищна птица с маневрен полет, лети и ловува ниско, а като всяка хищна птица има добра ориентация и способност да преодолява препятствия по пътя си.

Оценка на въздействието по десетобалната скала – 2 (Дейността може да предизвика временни отрицателни въздействия).

Предвид изброените факти, реализацията на ИП няма да окаже значително отрицателно въздействие върху вида осояд *(Pernis apivorus)*, предмет на опазване в защитена зона BG0002038 „Провадийско-Роякско плато“.

- **A089 Малък креслив орел (*Aquila pomarina*).** Малкият креслив орел е средно голяма дневна граблива птица от семейство Ястребови (Accipitridae). Среща се в Европа, включително България, Азия и Африка. Птиците от европейската популация са прелетни. Храни се предимно с дребни бозайници, основно полевки и друга подобна по размери плячка, състояща се от различни видове гризачи, земноводни, влечуги, дребни птици и насекоми. Обитава широколистни и смесени гори в близост до открити пространства – основно пасища, ливади, обработваеми земи и водоеми. Предпочита мозаечен тип местообитания. Природозащитен статус – включен е в Червения списък на световно

застрашените видове (IUCN Red List) - Незастрашен (Least Concern LC). На територията на България е защитен от закона вид.

Един от най-многочислените реещи се видове грабливи птици, регистрирани по време на есенна миграция в България. Пиковите дни са около 22-26 септември през есента и 12-15 април през пролетта. На места ятата могат да достигнат 2000 – 4000 птици. Изключително рядко се наблюдава по Северното Черноморско крайбрежие. За нощувка предпочита да е на малки групи в горски масиви. При определени обстоятелства ятата могат да са съвместни с тези на черния щъркел. В България миграцията е целенасочено проучвана след 1977 г. (*Laine, 1978*). Значително по-добре е проучена есенната миграция на малкия креслив орел. Пролетния прелет започва от средата на февруари до края на март, а есенният – от началото на август до края на октомври (*Симеонов и др., 1990*). В периода 1979 до 2003 г. (с изключение на 1994, 1995, 1997 и 2000 г.) е проучена есенната миграция на вида в района на Атанасовското езеро, като за 24-годишния период са регистрирани числености от 1687 (1982 г.) до 25786 (1990 г.) индивида за миграционен сезон (*Michev at al., 2011*). Според това проучване миграцията на малкия креслив орел започва от последната десетдневка на август и продължава до последната десетдневка на октомври, като най-интензивна е от средата на септември до първата десетдневка на октомври (между 15 септември и 3 октомври) с пикови числености около 25 октомври. През 1997 г. при целево проучване на есенната миграция в района на местността „Пода” в източната част на Мандренското езеро са отчетени 193 малки кресливи орли за един миграционен сезон (НБОИ, 2012). През същата година на Атанасовско езеро не е провеждано проучване на есенната миграция.

При проучване на есенната миграция в района на Котел в Стара планина през 1998 г. са наблюдавани 220 малки кресливи орли за миграционния сезон. Миграция на малки кресливи орли е наблюдавана в района на Балчик през 2003 г. при целенасочено проучване на миграцията, свързано с намерения за развитие на ветропаркове, като за един миграционен сезон са установени да прелитат 172 индивида (НБОИ, 2012). През есента на 2004 г. в рамките на целенасочено проучване на есенната миграция в Източна България, паралелно на 9 наблюдателни точки за целите на Натура 2000, миграция на малки кресливи орли е установена в района на Добруджа при Българево (21 индивида), Горичане (29 инд.), Балчик (1359 инд.), Рогачево (2357 инд.), в района на Провадийско-Роякско плато при Мадара (296 инд.), в Източна Стара планина – при селата Баня (2740 инд.) и Паницово (5412 инд.), в района на Созопол при село Равадиново (141 инд.) и в Странджа при Малко Търново (6472 инд.) (BSPB, 2005). Най-голям брой мигриращи малки кресливи орли през този миграционен сезон са наблюдавани при Малко Търново. При това проучване е установено, че през 2004 г. миграцията на малкия креслив орел започва от втората десетдневка на септември до първите дни на октомври.

През 2005 г. при проучването на есенната миграция в Източна България паралелно на 9 наблюдателни точки, малки кресливи орли са установени в района на Добруджа при Горичане (160 инд.), Българево (343 инд), Топола (1940 инд.), Безводица (176 инд.), Кремена (190 инд.), Суворово (89 инд.) и Ефрейтор Бакалово (наблюдателна точка Суха река) (3238 инд.), в района на Провадия (2840 инд.) и Атанасовско езеро (4131 инд.), като най-голям брой прелитащи малки кресливи орли за миграционния сезон са установени на Атанасовско езеро. През 2005 г. есенната малкия креслив орел стартира още в началото на месец август и продължава до края на октомври. Интензивна есенна миграция е наблюдавана от средата на септември до първите дни на октомври. В периода от 2006 до

2010 г. започват да се провеждат проучвания на миграцията на птиците във връзка с инвестиционни интереси за изграждане на ветрогенератори, като проучванията са съсредоточени основно в Добруджа. При тези проучвания мигриращи малки кресливи орли са наблюдавани при Българево, Каварна, Хаджи Димитър, Селце, Могилище, Бежаново, Шабла, Пролез, Горичане, Сърнино, Василево, Люляково, Снягово, Добротич, Телериг, Карапелит, Росица, Александрия, Добрин, Стан, Мировци. Най-голям брой мигриращи малки кресливи орли са установени през 2009 г. при Телериг – 2064 индивида за миграционен сезон. Най-малко птици за миграционен сезон са наблюдавани в района на Шабла, Горичане и Пролез – между 1 и 13 индивида на сезон.

В периода 2008 – 2009 г. проучвания на есенната миграция са осъществени и по поречието на река Дунав и Дунавската равнина, като мигриращи малки кресливи орли в ниска численост са установени да прелитат в района на село Иваново (в Защитена зона „Ломовете”) – 22 индивида, Въбел (в Защитена зона „Никополско плато”) – 51 индивида, Песчинското блато (в защитена зона „Комплекс Беленски острови) - 65 индивида, блатото Кайкуша (в защитена зона „Свищовско-беленска низина”) – 37 индивида и в района на село Златия (в защитена зона „Златия”) – 8 индивида (НБОИ, 2012). В Световния справочник на миграционните пътища на грабливите птици (Zalles, Bildstein, 2000) като места с миграция на полски блатари, освен Атанасовско езеро, са посочени Котленска планина, Малко Търново, нос Емине (62 инд.), курорта Албена (360), нос Калиакра (160 инд.), Ломовете, Луда Камчия (240 инд.), Кресна, Пловдив, Софийската котловина (23 инд., Янков и кол., 1994), Мусала, Радовец, долното течение на река Арда.

Извън посочените по-горе райони при случайни наблюдения на птици, малки кресливи орли по време на есенна миграция са наблюдавани в много райони на страната – навсякъде по Черноморското крайбрежие, в Горнотракийската низина. По-големи численост мигриращи малки кресливи орли са наблюдавани при ЗМ „Пода” – 4000 инд. (2008 г.), Дюлински проход – 1820 инд. (2007 г.) (НБОИ, 2012). Пролетната миграция на малкия креслив орел е по-слабо проучена. През пролетта на 2005 г. при паралелните проучвания на пролетната миграция в Добруджа малки кресливи орли са установени при село Кремена - 27 индивида за миграционния сезон и при Провадия – 1168 индивида. През същия сезон е проведено проучване на пролетната миграция по долината на река Места при село Огняново, като там е наблюдаван само един малък креслив орел. В периода на интензивни проучвания на миграцията в Добруджа поради засиления инвеститорски интерес за изграждане на ветрогенератори, мигриращи малки кресливи орли са установени при Бежаново, Сърнино, Василево, Пролез, Люляково, Снягово, Карапелит, Росица, Добрин, Александрия, Хаджи Димитър, Суворово, Станата, Преселка и Добротич. Най-много малки кресливи орли за миграционен сезон са прелетели в района на село Добротич през пролетта на 2010 г. – 1511 индивида, в района на село Преселка през 2009 г. – 981 инд. и при град Суворово през 2006 г. – 841 инд. (Герджиков, Илиев, 2010, Петков, 2010).

По време на проучване на пролетната миграция в Дунавската равнина, при село Въбел (защитена зона „Никополско плато”) през 2010 г. са регистрирани 5 мигриращи малки кресливи орли, а при село Сливата през 2011 г. са установени 3 индивида за миграционния сезон. При случайни наблюдения през пролетния период мигриращи малки кресливи орли са наблюдавани и в района на защитена местност „Пода” (2012 г.) (НБОИ, 2012) и в района на Свищов (2012 г.) (SOVON, 2012). В периода 2006 г. – 2012 г. през България са преминавали по време на пролетна и/или есенна миграция общо 2 малки кресливи орли със сателитни предаватели, поставени в Естония, а в периода 2010 - 2012 г.-

са преминали 13 малки кресливи орли със сателитни предаватели, поставени в Румъния. Данните от тях дават представа за предпочитаните 162 места, където тези птици пресичат България.

По време на есенната и пролетната миграция естонските малки кресливи орли са преминавали основно през източната част на страната, в Южна България са преминали в района на Бургас, като част от тях са пресекли Бургаския залив (фиг. 61 А). Румънските малки кресливи орли също преминават през източната част на България, както по време на есенна, така и по време на пролетна миграция (фиг. 61 Б). През есента те навлизат в България в участъка на река Дунав между Свищов и Силистра, основно на изток от Тутракан и напускат страната основно през Странджа. Най-западно една от маркираните птици е преминала над Свиленград. Повечето маркирани птици преминават над Лудогорието и Провадийско-Роякското плато в Северна България и западно от Бургаските езера, като по-рядко пресичат залива. През есента на 2011 г. част от маркираните птици се прелетели в района на Острово, Браничево и Пленимир, в близост до наблюдателните точки и е възможно да са били регистрирани от наблюдателите. Два от маркираните малки кресливи орли по време на есенната миграция 2012 г. са преминали през района на село Равнец и над Атанасовско езеро и е възможно да са регистрирани по време на полевото проучване в рамките на проекта. По време на пролетната миграция през 2012 г. една от птиците е прелетяла над наблюдателната точка при Ветрен и е възможно да е регистрирана от наблюдателите.

В резултат на проучването на есенната и пролетната миграция в рамките на проекта „Минимизиране на рисковете за дивите птици” в Северна България през 2011 г., е установено, че макар малки кресливи орли в неголеми численост да прелитат над цяла Северна България и Софийското поле, основният фронт на миграция на вида е през Лудогорието и Западна Добруджа (между Острово и Пленимир).

По време на проучването на есенната миграция през 2012 г. е установено, че в Добруджа фронтът на миграция аналогичен на установения през 2011 г., като най-източната му част с интензивен прелет (около 1000 индивида) е при Пленимир, като на изток числеността на вида значително намалява и по крайбрежието са наблюдавани много малък брой птици (при Дуранкулак, но не и при Свети Никола). До 2012 г. е било известно, че по Западно-черноморския прелетен път Via Pontica преминават до 26000 малки кресливи орли по време на есенна миграция (Костадинова, Граматиков, 2007). При паралелните проучвания на есенната миграция през 2012 г. са отчетени **41638** индивида. През Добруджа са регистрирани 8415 индивида през същия сезон, концентрирани основно в Западна и Централна Добруджа. (Характер на миграцията на 42 вида птици от българската орнитофауна според нивото на съвременните познания, П. Янков, И. Матеева, доклад на БДЗП, 2013 г.).

Съгласно приложената по-долу **Карта 23.,** показваща чувствителността на птиците към ветроенергийните паркове в България (по данни на МОСВ), най-близко разположената зона, обявена за рискова по отношение чувствителност на вида Малък креслив орел (*Aquila pomarina*) отстои от ВЕП „Добротич уинд“ на около 105 км (югозападно от Градец по посока Ичера). Площадката на ИП за ВЕП е разположена в интензивно обработваеми земеделски земи и не предоставя подходящата хранителна база на вида – предимно дребни бозайници. Поради засилената употреба на хербициди и пестициди, агроценозата е бедна на биоразнообразие, като дори мишевидните гризачи са слабо представени. По тази причина района на ИП, за разлика от планински и полупланински области с мозаично

разположение на поляни, мери, храсти и горски насаждения, не предлага най-добрата хранителна база на малкия креслив орел.

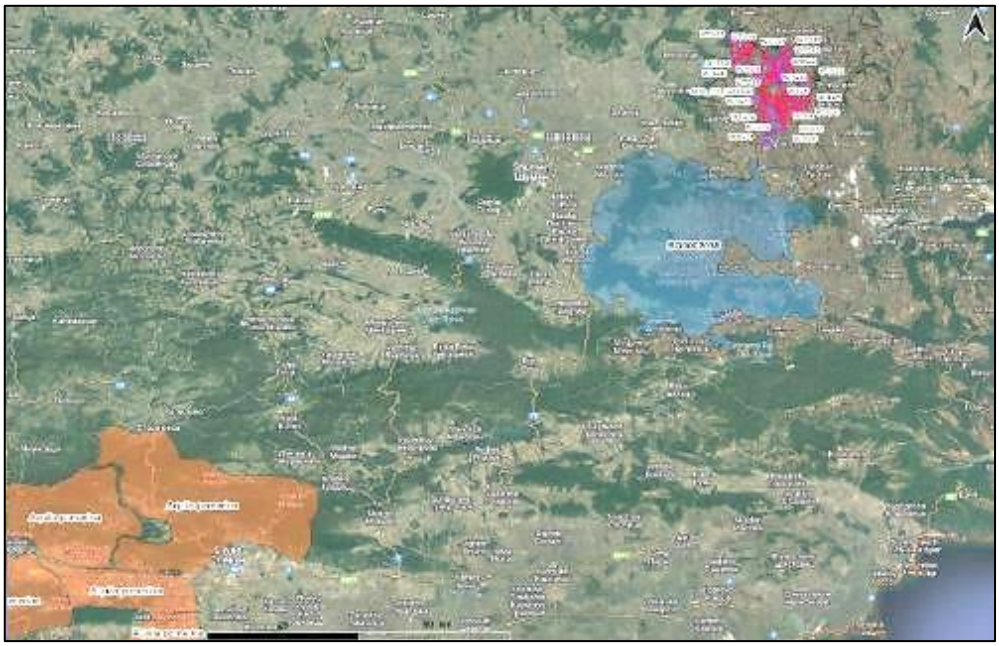

Карта 23. Отстояние на ВЕП „Добротич уинд“ до най-близко разположената територия, обявена като рискова за вида малък креслив орел, според карта на чувствителността на птиците в България към ВТГ, в близост до ЗЗ BG0002038 „Провадийско-Роякско плато“

Таблица 74. Данни от мониторингови проучвания, за вида малък креслив орел (*Aquila pomarina*)

Малък креслив орел (*Aquila pomarina*)		
Мониторинг и проучвания	**Пролет 2021 г., инд.**	**Есен 2021 г., инд.**
Полеви сезон пролет 2021 г., есен 2021 г.	6054	1608
ЗЗ „Провадийско-Роякско плато”, код BG0002038		
Гнездене 2021 г. / срещаемост, % от общ. бр. квадр.	-	
Зимуване 12.2021 г. - 02.2022 г. / регистр. инд.	-	

В защитена зона BG0002038 „Провадийско-Роякско плато“, видът е определен като съсредоточен в зоната с 2013 индивида, и размножаващ се с 2 двойки, с цялостна оценка на популацията „А“- отлична представителност. Видът е регистриран с много висока численост през пролетния полеви сезон на 2021г. в района на ИП – 6054 инд. и многократно по-ниска през есенния полеви сезон от 1608 инд. Високата численост през пролетния сезон е обяснима, поради факта че многократни проучвания на орнитолозите у нас показват, че Лудогорието и Западна Добруджа се явяват интензивен миграционен коридор на малкия креслив орел. В района на ИП не са регистрирани гнездящи и зимуващи птици.

Таблица 75 Очаквани въздействия от ИП, върху вида малък креслив орел *(Aquila pomarina*)

Малък креслив орел (*Aquila pomarina*)				
Типове въздействия				
безпокойство	**преместване**	**риск от сблъсък/ турбина/сезон**	**бариерен ефект**	**Загуба на местообитание**
миграция	не	0.066 – пролет 0.017 - есен	не	не

Очакваният потенциален риск от сблъсъци на мигриращи птици с движещите се перки на ВТГ, **ще бъде от 0.0066 птици на турбина на сезон (пролет), съответно 0.0017 птици (есен).** Видът е реещa хищна птица с маневрен полет, лети и ловува ниско, а като

всяка хищна птица има добра ориентация и способност да преодолява препятствия по пътя си.

Оценка на въздействието по десетобалната скала – 2 *(Дейността може да предизвика временни отрицателни въздействия).*

Предвид изброените факти, наличието на два свободни летателни коридора и препоръчаните смекчаващи мерки в т. 6. на ДОСВ, реализацията на ИП няма да окаже значително отрицателно въздействие върху вида Малък креслив орел (*Aquila pomarina*), предмет на опазване в защитена зона BG0002038 „Провадийско-Роякско плато“.

- **A090 Голям креслив орел (*Aquila clanga*).** Палеарктичен вид. Големият креслив орел е включен в Червения списък на световно застрашените видове на IUCN през 1988 г като вид с по-малък риск / най-ниска заплаха (LC), а от 1994 г до момента е с категория уязвим (VU) вид. Средно голям, тъмен орел с размах на крилете до 177 см. Възрастен тъмнокафяв с малко по-светли летателни пера. Подкрилните пера обикновено са по-тъмни от перата за летене. Ивици от бели петна по горната част на крилата на младите. В планиращ полет често с увиснал профил на летеж. Подобни видове: малък креслив орел – A. Pomarina, който е малко по-малък, с по-тесни крила.

Европейската гнездова популация се оценява на 960-1 300 двойки, което се равнява на 1 900-2 500 зрели индивиди. Предполага се, че през последните 28 години числеността на популацията в Европа е намаляла с над 30 %. Европейската популация формира 25-49% от глобалната и в тази връзка по експертната оценка за размера на глобалната популация е 3 900-10 000 зрели индивиди, въпреки че е необходимо допълнително валидиране на тази оценка. Ареалът на вида в световен мащаб е 15,300,000 km2 за гнездящите / резидентни популации и 57,900,000 km^2 за останалите.

Таблица 76. Данни от мониторингови проучвания, за вида голям креслив орел (*Aquila clanga*)

Голям креслив орел (*Aquila clanga*)		
Мониторинг и проучвания	**Пролет 2021 г., инд.**	**Есен 2021 г., инд.**
Полеви сезон пролет 2021 г., есен 2021 г.	5	4
ЗЗ „Провадийско-Роякско плато”, код BG0002038		
Гнездене 2021 г. / срещаемост, % от общ. бр. квадр.	-	
Зимуване 12.2021 г. - 02.2022 г. / регистр. инд.	-	

Видът е включен в СДФ на ЗЗ BG0002038 „Провадийско-Роякско плато“ (2-2 инд.), като постоянно присъстващ (целогодишно) вид, и съсредоточен в зоната. По време на пролетната миграция са установени 5 екз., в периода 2 март – 11 април 2021 г. Два от тях са прелетели над НП Михалич, а останалите на отстояние до 200 м от съответните НП. Всички са се движели на относително малка височина – от 50 до 150 м.

По време на есенната миграция са установени 4 екз., в периода 1-18 октомври 2021 г. Три от тях са прелетели над самите НП, а четвъртият на отстояние 100 м от НП Михалич. Височината им на полет варира от 100 до 200 м.

В района на ИП не са регистрирани гнездящи и зимуващи птици.

Таблица 77. Очаквани въздействия от ИП, върху вида голям креслив орел *(Aquila clanga*)

Голям креслив орел (*Aquila clanga*)				
Типове въздействия				
безпокойство	**преместване**	**риск от сблъсък/ турбина/сезон**	**бариерен ефект**	**Загуба на местообитание**
миграция	не	0.00 - пролет	не	не

Поради малкия брой птици, установени по време на миграцията, очакваният потенциален риск от сблъсъци на мигриращи птици с движещите се перки на ВТГ, **ще бъде пренебрежимо малка величина клоняща към 0.00 птици на турбина на сезон (пролет).** Видът е реещa хищна птица с маневрен полет, лети и ловува ниско, а като всяка хищна птица има добра ориентация и способност да преодолява препятствия по пътя си.

Оценка на въздействието по десетобалната скала – 1 *(Дейността има много слабо отрицателно въздействие).*

Предвид изброените факти, реализацията на ИП няма да окаже значително отрицателно въздействие върху вида Голям креслив орел (*Aquila clanga*), предмет на опазване в защитена зона BG0002038 „Провадийско-Роякско плато“.

- А080 Орел змияр *(Circaetus gallicus).* Орелът змияр е средно голяма дневна граблива птица от семейство Ястребови (Accipitridae). Среща се в Европа, Азия и Африка. Прелетна птица, гнезди в България. Включена е в Червения списък на световнозастрашените видове (IUCN Red List) - Незастрашен (Least Concern LC) и в Приложение 1 на Директива за птиците на ЕС. Храни се основно със змии и гущери. Обитава широколистни гори в близост до обширни открити пространства – пасища, ливади, ерозирали и каменисти терени. Има разпръснато разпространение в цялата страна, но по-плътно в Източните Родопи, Сакар, Дервентските възвишения, Източна Стара планина, Струмската долина и др. Гнезди по дървета. Снася 1 – 2 яйца, има едно поколение годишно през периода май-август. Зимува в Африка. Пролетната миграция е през март-април, а есенната – през август-октомври.

Таблица 78. Данни от мониторингови проучвания, за вида орел змияр *(Circaetus gallicus*)

Орел змияр *(Circaetus gallicus)*		
Мониторинг и проучвания	**Пролет 2021 г., инд.**	**Есен 2021 г., инд.**
Полеви сезон пролет 2021 г., есен 2021 г.	116	67
ЗЗ „Провадийско-Роякско плато”, код BG0002038		
Гнездене 2021 г. / срещаемост, % от общ. бр. квадр.	1,9	
Зимуване 12.2021 г. - 02.2022 г. / регистр. инд.	-	

За ЗЗ BG0002038 „Провадийско-Роякско плато“ видът е определен като съсредоточен в зоната с 13-63 инд., и размножаващ се с 3 дв., с цялостна оценка на популацията „В“- добра представителност. Видът е регистриран с невисоки числености през пролетния полеви сезон на 2021г. в района на ИП – 116 инд. и доста по-ниски през есенния полеви сезон от 67 инд. В района на ИП са регистрирани гнездящи птици, като процента на срещаемост от общия брой проучвани квадрати възлиза на едва 1,9 % (вида предпочита високи дървета за гнездене). Не са отчетени зимуващи птици.

Съгласно приложената по-долу **Карта 24.,** показваща чувствителността на птиците към ветроенергийните паркове в България (по данни на МОСВ), най-близко разположената зона, обявена за рискова по отношение чувствителност на вида Орел змияр *(Circaetus gallicus),* отстои от ВЕП „Добротич уинд“ на около 104 км (западно от Ичера по посока Раково). Площадката на ИП за ВЕП е разположена в интензивно обработваеми земеделски земи и не предоставя подходящата хранителна база на вида – предимно влечуги. Поради засилената употреба на хербициди и пестициди, агроценозата е бедна на биоразнообразие, а поради типа местообитание влечугите са слабо представени. По тази причина района на ИП не предлага най-добрата хранителна база на орела змияр.

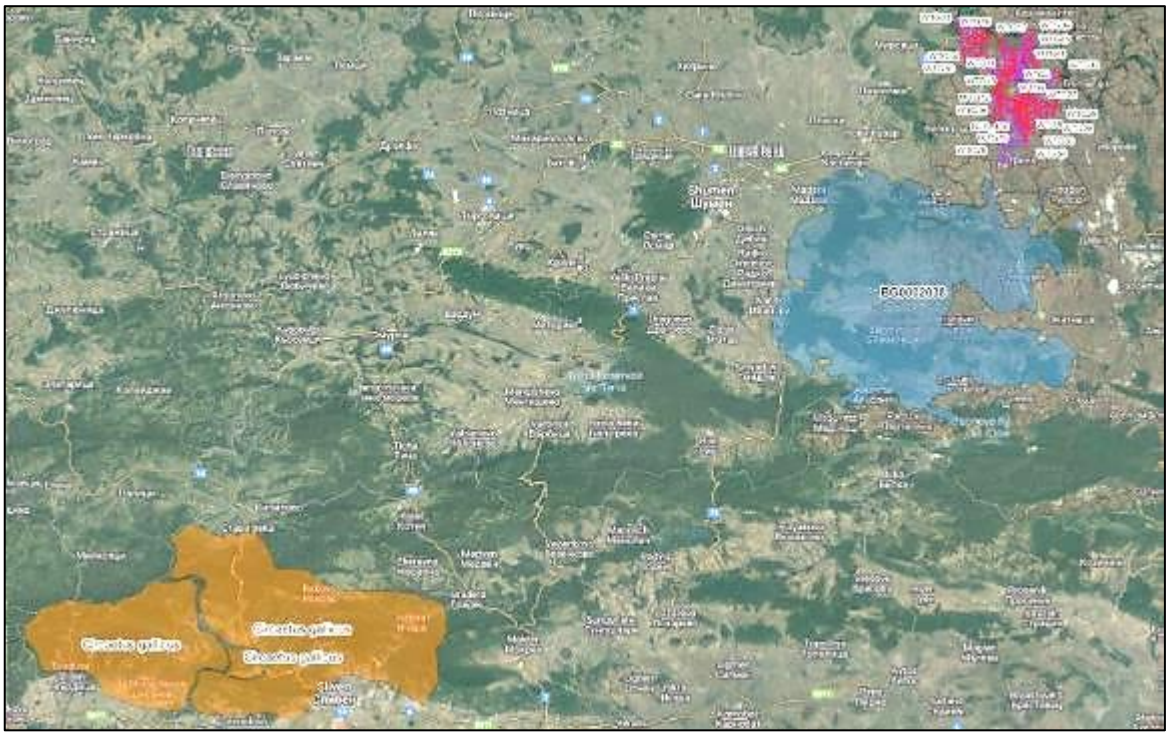

Карта 24. Отстояние на ВЕП „Добротич уинд“ до най-близко разположената територия, обявена като рискова за вида орел змияр, според карта на чувствителността на птиците в България към ВТГ , в близост до ЗЗ BG0002038 „Провадийско-Роякско плато“

Таблица 79. Очаквани въздействия от ИП, върху вида орел змияр *(Circaetus gallicus)*

Орел змияр *(Circaetus gallicus)*				
Типове въздействия				
безпокойство	**преместване**	**риск от сблъсък/ турбина/сезон**	**бариерен ефект**	**Загуба на местообитание**
миграция	не	0.0012 - пролет	не	не

Очакваният потенциален риск от сблъсъци на мигриращи птици с движещите се перки на ВТГ, **ще бъде пренебрежимо малка величина от 0.0012 птици на турбина на сезон (пролет).** Видът е реещa хищна птица с маневрен полет, лети и ловува ниско, а като всяка хищна птица има добра ориентация и способност да преодолява препятствия по пътя си.

Оценка на въздействието по десетобалната скала – 1 *(Дейността може да окаже много слабо отрицателно въздействие).*

Предвид изброените факти, реализацията на ИП няма да окаже значително отрицателно въздействие върху вида Орел змияр *(Circaetus gallicus)*, предмет на опазване в защитена зона BG0002038 „Провадийско-Роякско плато“.

- **A091 Скален орел (*Aquila chrysaetos*).** Скалният орел е една от най-едрите дневни грабливи птици, срещащи се по нашите земи. Обитава гористи и планински местности. Скалният орел води усамотен начин на живот. Той е хищна птица, ловува преследвайки с летене плячката си, ако не успее да я залови до няколкостотин метра я изоставя. Предпочита средни и сравнително едри по размер бозайници като сърни, диви кози и др. Включен е в Червения списък на световно застрашените видове (IUCN Red List) - Незастрашен (Least Concern LC) и Директива за птиците на ЕС – Приложение 1. На територията на България е рядък и защитен от закона вид. От най-дълбока древност скалният орел е използван като ловна птица, наред със соколите и ястребите. Все пак, близо 150-те двойки, които населяват

територията на нашата страна му дават относителна сигурност като стабилен вид. Това позволява по-добро наблюдение и оценка на антропогенните фактори, влияещи върху средата.

Таблица 80. Данни от мониторингови проучвания, за вида скален орел (*Aquila chrysaetos*)

Скален орел (*Aquila chrysaetos*)		
Мониторинг и проучвания	**Пролет 2021 г., инд.**	**Есен 2021 г., инд.**
Полеви сезон пролет 2021 г., есен 2021 г.	-	-
ЗЗ „Провадийско-Роякско плато”, код BG0002038		
Гнездене 2021 г. / срещаемост, % от общ. бр. квадр.	-	
Зимуване 12.2021 г. - 02.2022 г. / регистр. инд.	-	

Видът е включен в СДФ на ЗЗ BG0002038 „Провадийско-Роякско плато“ (3 дв.), като постоянно присъстващ (целогодишно) вид. Видът не е регистриран в обхвата на ВЕП по време на полевите орнитологични проучвания. Не са регистрирани гнездящи и зимуващи птици.

Съгласно приложената по-долу **Карта 25.**, показваща чувствителността на птиците към ветроенергийните паркове в България (по данни на МОСВ), най-близко разположената зона, обявена за гнездова територия на вида Скален орел (*Aquila chrysaetos*) отстои от ВЕП „Добротич уинд“ на около 9 км. Площадката на ИП за ВЕП е разположена в интензивно обработваеми земеделски земи и не предоставя подходящата хранителна база на вида – предимно едри бозайници. Поради засилената употреба на хербициди и пестициди, агроценозата е бедна на биоразнообразие, като дори мишевидните гризачи са слабо представени.

По тази причина района на ИП, за разлика от планински и полупланински области с мозаично разположение на поляни, мери, храсти и горски насаждения, не се явява предпочитано място за хранене на скалния орел.

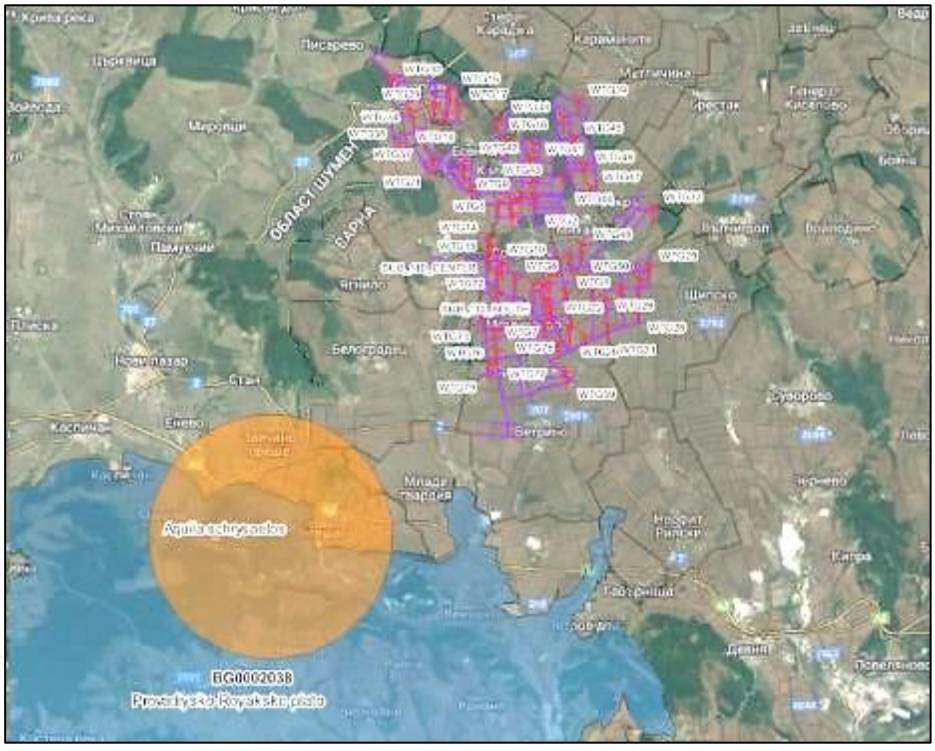

Карта 25. Отстояние на ВЕП „Добротич уинд“ до най-близко разположената гнездова територия на вида скален орел, според карта на чувствителността на птиците в България към ВТГ, в близост до ЗЗ BG0002038 „Провадийско-Роякско плато“

Таблица 81. Очаквани въздействия от ИП, върху вида скален орел (*Aquila chrysaetos*)

Скален орел (*Aquila chrysaetos*)				
Типове въздействия				
безпокойство	**преместване**	**риск от сблъсък/ турбина/сезон**	**бариерен ефект**	**Загуба на местообитание**
миграция	не	0	не	не

Очакваният потенциален риск от сблъсъци на мигриращи птици с движещите се перки на ВТГ, **ще бъде 0 птици на турбина на сезон.**

Оценка на въздействието по десетобалната скала – 0 *(Дейността не оказва отрицателно въздействие).*

Предвид изброените факти, реализацията на ИП няма да окаже значително отрицателно въздействие върху вида Скален орел (*Aquila chrysaetos*), предмет на опазване в защитена зона BG0002038 „Провадийско-Роякско плато“.

- А404 Царски орел (*Aquila heliaca*). Видът е Критично застрашен в България, SPEC 1 Рядък за Европа и Уязвим в световен мащаб. По данни от „Атлас на гнездящите птици в България” националната популация се равнява само на 25-30 двойки, а европейската гнездова популация е оценена на 850–1400 двойки. Тенденциите в разпространението на вида са стабилни (с намаляване в едни и нарастване в други райони), а числеността е нарастваща. Основната част от популацията на вида е разположена в Югоизточна България – Сакар, Западна Странджа и долните течения на Тунджа и Марица, с ниска плътност (най-висока в Сакар). Видът гнезди в местообитания: 41 Широколистни листопадни гори и 83 Овощни градини, дървесни и храстови плантации (лозя в конкретния случай), 84 Ивици дървета храсти и мозайки от тях.

Царският орел обитава хълмисти райони, като гористи местности или такива с ивици или групи дървета се редуват с открити пространства - пасища, селскостопански площи, пустеещи земи. За гнездене царският орел предпочита единични високи дървета, растящи отделно или сред ивици растителност покрай реки, в плитки долове, както и групи от дървета в края на гората или близо до поляни, често в непосредствена близост до селища, пътища и обработваеми площи. В миналото видът е гнездил и в овощни градини. Всички известни сигурни гнездови находища са разположени между 25 и 1 230 м н.в. Царският орел е моногамен вид. Двойката е силно привързана към гнездовата територия, като някои от гнездовите находища са заемани в продължение на много години.

Таблица 82. Данни от мониторингови проучвания, за вида царски орел (*Aquila heliaca*)

Царски орел (*Aquila heliaca*)		
Мониторинг и проучвания	**Пролет 2021 г., инд.**	**Есен 2021 г., инд.**
Полеви сезон пролет 2021 г., есен 2021 г.	5	1
ЗЗ „Провадийско-Роякско плато”, код BG0002038		
Гнездене 2021 г. / срещаемост, % от общ. бр. квадр.	-	
Зимуване 12.2021 г. - 02.2022 г. / регистр. инд.	-	

Видът, е включен в СДФ на защитена зона BG0002038 „Провадийско-Роякско плато“ с цялостна оценка на популацията „А”-отлична представителност, (1-2 инд.), и като съсредоточен вид. Видът е регистриран с ниски числености през пролетния полеви сезон на 2021 г. в района на ИП – 5 инд. и през есенния полеви сезон от едва 1 инд. В района на ИП не са регистрирани гнездящи птици, тъй като липсват характерни за вида местообитания с високи дървета. Във възражението срещу ВЕП на БДЗП е посочено, че в района на

планирания ветропарк Добротич Уинд посредством сателитни предаватели са засичани млади птици от вида царски орел по време на следгнездови скитания. Твърди се също, че района е част от ловните местообитания на царския орел, но на територията на парка не се срещат лалугерови колонии, основната плячка на тези грабливи птици.

Не са отчетени и зимуващи птици.

Съгласно приложената по-долу карта, показваща чувствителността на птиците към ветроенергийните паркове в България (по данни на МОСВ), най-близко разположената зона, обявена за гнездова територия (около Сливен) на вида Царски орел (*Aquila heliaca*), отстои от ВЕП „Добротич уинд“ на около 100 км югозападно.

На същата карта площадката на ИП е дадена като територия, за която е възможно да се ползва за почивка на вида царски орел. Терена на ВЕП е част от интензивно обработваеми земеделски земи и не предоставя подходящата хранителна база на вида – предимно лалугери, едри мишевидни гризачи и таралежи. Поради засилената употреба на хербициди и пестициди, агроценозата е бедна на биоразнообразие, като дори мишевидните гризачи са слабо представени. По тази причина района на ИП, за разлика от планински и полупланински области с мозаично разположение на поляни, мери, храсти и горски насаждения, няма да бъде привлекателно място за почивка и хранене на скалния орел.



Карта 26. Отстояние на ВЕП „Добротич уинд“ до най-близко разположената гнездова територия на вида царски орел (западно от Ивайловград), а в кафяв цвят е оцветена територията като средно подходяща за почивка, в зелен цвят е територия в която вида се размножава (Градец-Сливен до южната ни граница) според карта на чувствителността на птиците в България към ВТГ, в близост до ЗЗ BG0002038 „Провадийско-Роякско плато“

Таблица 83. Очаквани въздействия от ИП, върху вида царски орел (*Aquila heliaca*)

Царски орел (*Aquila heliaca*)				
Типове въздействия				
безпокойство	преместване	риск от сблъсък/ турбина/сезон	бариерен ефект	Загуба на местообитание
миграция	не	0.00	не	не

Очакваният потенциален риск от сблъсъци на мигриращи птици с движещите се перки на ВТГ, **ще бъде пренебрежимо малка величина клоняща към 0.00 птици на турбина на сезон (пролет).** Видът е едра реещa хищна птица, но с маневрен полет, лети и ловува ниско, а като всяка хищна птица има добра ориентация и способност да преодолява препятствия по пътя си.

Оценка на въздействието по десетобалната скала – *1 (Дейността има много слабо отрицателно въздействие).*

Предвид изброените факти, реализацията на ИП няма да окаже значително отрицателно въздействие върху вида Царски орел (*Aquila heliaca*), предмет на опазване в защитена зона BG0002038 „Провадийско-Роякско плато“.

- **A215 Бухал (*Bubo bubo*)**.Това е най-едрата нощна граблива птица срещаща се в България. Обитава предимно изолирани места, но като цяло на обширни територии от Европа и Азия, без крайния север: в стари широколистни и иглолистни гори, степи, полупустини, влажни низини и сухи, скалисти терени. В различните области бухалът ловува най-разнообразни животни - от болни, новородени и млади сърни, елени, лосове, както и мърша от тези видове, млади и възрастни лисици, златки и други хищници до едри насекоми, най-често бръмбари, дори раци и риба. Особено обича таралежи и змии. Напада черни и степни порове, прилепи, които вероятно улавя, докато почиват кацнали, и почти всички по-дребни птици в ловния му участък. Очите и човката му са разположени на своеобразно лице, характерно за Совови. Поради нежния си стомах след поглъщането на храната той повръща твърдите образувания на своите жертви. Гнезди най-често в скални ниши, дупки в отвесни земни брегове и каменни кариери. По изключение гнезди по дървета и в изоставени сгради. Снася 2 – 3 яйца, има едно поколение годишно през периода април-юли. Включен е в Червената книга на България за застрашените видове. Има петнисто разпространение в почти цялата страна. По-плътна е популацията му в Добруджа, Лудогорието, Източните Родопи и Искърския пролом.

Таблица 84. Данни от мониторингови проучвания, за вида бухал (*Bubo bubo*)

Бухал (*Bubo bubo*)		
Мониторинг и проучвания	**Пролет 2021 г., инд.**	**Есен 2021 г., инд.**
Полеви сезон пролет 2021 г., есен 2021 г.	-	-
ЗЗ „Провадийско-Роякско плато”, код BG0002038		
Гнездене 2021 г. / срещаемост, % от общ. бр. квадр.	-	
Зимуване 12.2021 г. - 02.2022 г. / регистр. инд.	-	

Видът е включен в СДФ на ЗЗ BG0002038 „Провадийско-Роякско плато“ (13 дв.) като постоянно присъстващ (целогодишно) вид. Видът не е регистриран в обхвата на ВЕП по време на полевите орнитологични проучвания. Не са регистрирани гнездящи и зимуващи птици.

Съгласно приложената по-долу **Карта 27.,** показваща чувствителността на птиците към ветроенергийните паркове в България (по данни на МОСВ), най-близко разположената зона, обявена за гнездова територия на вида Бухал (*Bubo bubo*) отстои от ВЕП „Добротич уинд“ на около 10 км южно. Площадката на ИП за ВЕП е разположена в интензивно обработваеми земеделски земи и не предоставя подходящата хранителна база на вида – дребни и едри бозайници, птици. Поради засилената употреба на хербициди и пестициди, агроценозата е бедна на биоразнообразие, като дори мишевидните гризачи са слабо представени. По тази причина района на ИП, за разлика от планински и полупланински области с мозаично разположение на поляни, мери, храсти и горски насаждения, не се явява предпочитано място за хранене на бухала.

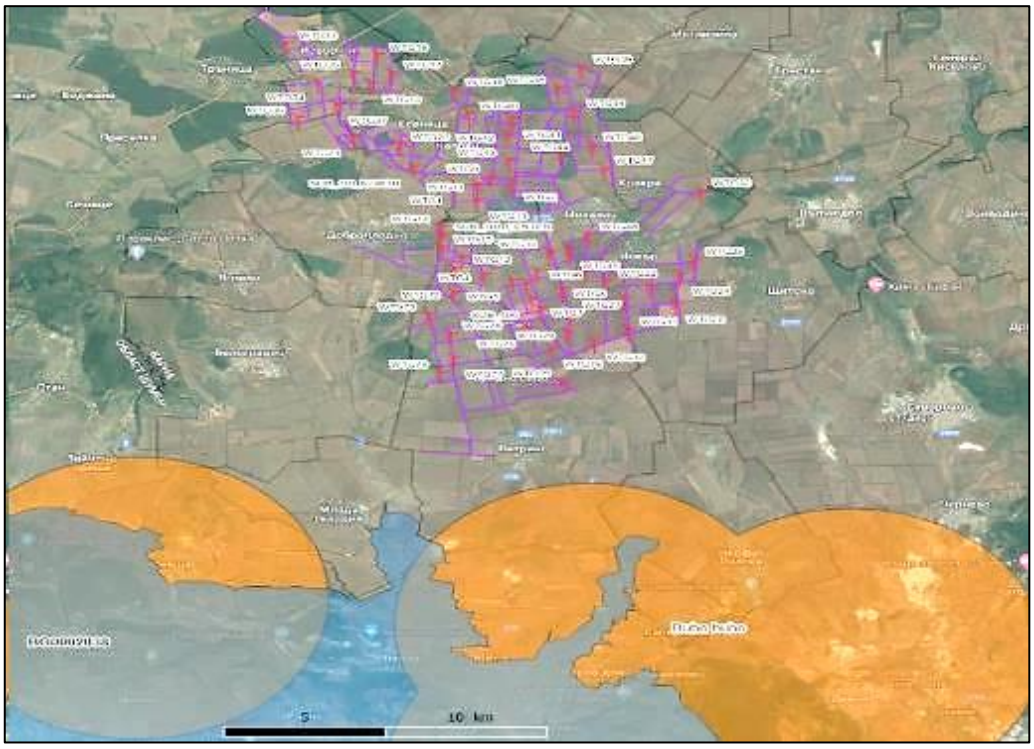

Карта 27. Отстояние на ВЕП „Добротич уинд“ до най-близко разположената гнездова територия на вида бухал, според карта на чувствителността на птиците в България към ВТГ, в близост до ЗЗ BG0002038 „Провадийско-Роякско плато“

Таблица 85. Очаквани въздействия от ИП, върху вида бухал (*Bubo bubo*)

Бухал (*Bubo bubo*)				
Типове въздействия				
безпокойство	**преместване**	**риск от сблъсък/ турбина/сезон**	**бариерен ефект**	**Загуба на местообитание**
не	не	0	не	не

Очакваният потенциален риск от сблъсъци на мигриращи птици с движещите се перки на ВТГ, **ще бъде 0 птици на турбина на сезон (пролет, есен).**

Оценка на въздействието по десетобалната скала – 0 *(Дейността не оказва отрицателно въздействие).*

Предвид изброените факти, реализацията на ИП няма да окаже значително отрицателно въздействие върху вида Бухал (*Bubo bubo*), предмет на опазване в защитена зона BG0002038 „Провадийско-Роякско плато“.

- А092 Малък орел (*Hieraaetus pennatus* или *Aquila pennata*). Малкият орел е едра дневна граблива птица, включена в червения списък на световнозастрашените видове (IUCN Red List) - Незастрашен (Least Concern LC). Съвременни ДНК-анализи показват, че малкия орел принадлежи към род *Aquila*, а не към *Hieraaetus*, както е в класическата систематика. Гнездящо-прелетен и преминаващ вид у нас. В края на XIX в. е повсеместно разпространен, но не много често срещан. Постепенно числеността му намалява до около 100 гнездящи двойки, а сега е разпространен в цялата страна, но с ниска плътност – основно в Стара планина и Предбалкана, Средна гора, Източните Родопи, Странджа, Сакар, Добруджа и Лудогорието. По-многоброен е в Източна България. Гнездовата популация е между 150 и 200 двойки. Числеността е стабилна, вероятно с лек спад поради масовото изсичане на старите гори у нас през последните години. По време на прелет е често срещан,

особено по Черноморското крайбрежие. Храни се основно с дребни бозайници и птици. Обитава широколистни гори в близост до пасища, ливади и обработваеми земи.

Таблица 86. Данни от мониторингови проучвания, за вида малък орел (*Hieraaetus pennatus*)

Малък орел (*Hieraaetus pennatus*)		
Мониторинг и проучвания	**Пролет 2021 г., инд.**	**Есен 2021 г., инд.**
Полеви сезон пролет 2021 г., есен 2021 г.	41	14
ЗЗ „Провадийско-Роякско плато”, код BG0002038		
Гнездене 2021 г. / срещаемост, % от общ. бр. квадр.	2,8	
Зимуване 12.2021 г. - 02.2022 г. / регистр. инд.	-	

Видът е включен, в СДФ на ЗЗ BG0002038 „Провадийско-Роякско плато“ като размножаващ се с 3 дв., и съсредоточен в зоната с 19-30 инд., с цялостна оценка на популацията „В“- добра представителност. Видът е регистриран през пролетния полеви сезон на 2021 г. в района на ИП с численост 41 инд., а през есенния полеви сезон - 14 инд. В района на ИП са регистрирани гнездящи птици, като процента на срещаемост от общия брой проучвани квадрати възлиза на 2,8 % (липсват високи дървета за гнездене). Не са отчетени зимуващи птици.

Съгласно приложената по-долу **Карта 28.**, показваща чувствителността на птиците към ветроенергийните паркове в България (по данни на МОСВ), най-близко разположената зона, обявена за гнездова територия (Сливенска планина) на вида Малък орел *(Aquila pennata)*, отстои от ВЕП „Добротич уинд“ на около 110 км югозападно. Терена на ВЕП е част от интензивно обработваеми земеделски земи и не предоставя най-доброто за хранителна база на вида – дребни бозайници, в района липсват обширни пасища и ливади. Поради засилената употреба на хербициди и пестициди, агроценозата е бедна на биоразнообразие, като дори мишевидните гризачи са слабо представени. По тази причина района на ИП, за разлика от планински и полупланински области с мозаично разположение на поляни, мери, храсти и горски насаждения, няма да бъде привлекателно място за почивка и хранене на малкия орел.



Карта 28.Отстояние на ВЕП „Добротич уинд“ до най-близко разположената гнездова територия на вида царски орел (западно от Ивайловград), а в кафяв цвят е оцветена територията средно подходяща за почивка, според карта на чувствителността на птиците в България към ВТГ, в близост до ЗЗ BG0002038 „Провадийско-Роякско плато“

Таблица 87. Очаквани въздействия от ИП, върху вида малък орел (*Hieraaetus pennatus*)

Малък орел (*Hieraaetus pennatus*)				
Типове въздействия				
безпокойство	**преместване**	**риск от сблъсък/ турбина/сезон**	**бариерен ефект**	**Загуба на местообитание**
миграция	не	0.0004 - пролет	не	не

Очакваният потенциален риск от сблъсъци на мигриращи птици с движещите се перки на **ВТГ, ще бъде пренебрежимо малка величина от 0.0004 птици на турбина на сезон (пролет).** Видът е реещa хищна птица с маневрен полет, лети и ловува ниско, а като всяка хищна птица има добра ориентация и способност да преодолява препятствия по пътя си.

Оценка на въздействието по десетобалната скала – *1 (Дейността има много слабо отрицателно въздействие).*

Предвид изброените факти, реализацията на ИП няма да окаже значително отрицателно въздействие върху вида Малък орел (*Hieraaetus pennatus*), предмет на опазване в защитена зона BG0002038 „Провадийско-Роякско плато“.

- **A094 Орел рибар (*Pandion haliaetus*)**. Орелът рибар е дневна граблива птица от семейство Ястребови (*Accipitridae*), срещаща се в България. В миналото е била често срещана и широко разпространена птица в Европа. В момента се среща в североизточните й части и някои райони на Средиземноморието. Обитава райони с бистра вода и наличие на достатъчно количество риба. Ловува в езера, реки или понякога морски крайбрежия. Много е чувствителен към човешко присъствие и притеснения. По-северните популации на вида са мигриращи. По-голяма част от европейската популация зимува в западна Африка. Видът е включен в Червения списък на световно застрашените видове (IUCN Red List) - Незастрашен (Least Concern LC) и в Приложение 1 на Директива за птиците на ЕС. На територията на България е изключително рядък и защитен от закона вид.

Таблица 88. Данни от мониторингови проучвания, за вида орел рибар (*Pandion haliaetus*)

Орел рибар (*Pandion haliaetus*)		
Мониторинг и проучвания	**Пролет 2021 г., инд.**	**Есен 2021 г., инд.**
Полеви сезон пролет 2021 г., есен 2021 г.	18	7
ЗЗ „Провадийско-Роякско плато”, код BG0002038		
Гнездене 2021 г. / срещаемост, % от общ. бр. квадр.	-	
Зимуване 12.2021 г. - 02.2022 г. / регистр. инд.	-	

В ЗЗ BG0002038 „Провадийско-Роякско плато“, видът е определен като съсредоточен в зоната с 3-4 индивида, с цялостна оценка на популацията „А“- отлична представителност. Регистриран през пролетния полеви сезон на 2021г. в района на ИП с численост 48 инд., а през есенния полеви сезон - 7 инд. В района на ИП, не са регистрирани гнездящи птици и зимуващи птици.

Таблица 89. Очаквани въздействия от ИП, върху вида орел рибар (*Pandion haliaetus*)

Орел рибар (*Pandion haliaetus*)				
Типове въздействия				
безпокойство	**преместване**	**риск от сблъсък/ турбина/сезон**	**бариерен ефект**	**Загуба на местообитание**
миграция	не	0.0002 - пролет	не	не

Очакваният потенциален риск от сблъсъци на мигриращи птици с движещите се перки на ВТГ, **ще бъде пренебрежимо малка величина от 0.0002 птици на турбина на сезон (пролет)**. Видът е реещa хищна птица с маневрен полет, лети и ловува риба във водни басейни като всяка хищна птица има добра ориентация и способност да преодолява

препятствия по пътя си. Орелът рибар е пряко свързан с големи водни обекти, където ловува риба и в близост до които изгражда гнездата си. В обхвата на територията на ВЕП, се срещат няколко малки по площ микроязовира, в землищата на с. Михалич, с. Добротич и с. Изворник, които обаче, не предоставят благоприятни условия за обитаване и хранене на вида.

Оценка на въздействието по десетобалната скала – *1 (Дейността има много слабо отрицателно въздействие).*

Предвид изброените факти, реализацията на ИП няма да окаже значително отрицателно въздействие върху вида Орел рибар (*Pandion haliaetus*), предмет на опазване в защитена зона BG0002038 „Провадийско-Роякско плато“.

- **A509 Степен орел (*Aquila nipalensis*)** – това е реещa се хищна птица, включена в Световния червен списък на IUCN през 1988 г. като вид с по-малък риск / най-ниска заплаха (LC), а от 2015 г. до момента е с категория застрашен (EN) вид. Представлява едър орел с размах на крилете до 190 см. Възрастните са с тъмнокафяво оперение и черни махови пера; опашката отдолу е изпъстрена с неясни препаски. При младите тялото е светлокафяво, маховите и опашните пера са черни, а по крилата имат кафяви петна и препаски; има широка бяла ивица отдолу на крилата между маховите и покривните пера. Близки видове: малък креслив орел, голям креслив орел, царски орел.

Европейската гнездова популация се оценява на 750-1200 двойки, което се равнява на 1500-2300 зрели индивиди. Предполага се, че през последните 42 години числеността на популацията в Европа е намаляла с 80 %. При все това, европейската популация формира само малка част от глобалната, която се оценява на 50000-75000 зрели индивида. Ареалът на вида в световен мащаб е 12 600 000 km^2 за гнездящите / резидентни популации.

Таблица 90. Данни от мониторингови проучвания, за вида степен орел (*Aquila nipalensis*)

Степен орел (*Aquila nipalensis*)		
Мониторинг и проучвания	**Пролет 2021 г., инд.**	**Есен 2021 г., инд.**
Полеви сезон пролет 2021 г., есен 2021 г.	1	-
ЗЗ „Провадийско-Роякско плато”, код BG0002038		
Гнездене 2021 г. / срещаемост, % от общ. бр. квадр.	-	
Зимуване 12.2021 г. - 02.2022 г. / регистр. инд.	-	

В ЗЗ BG0002038 „Провадийско-Роякско плато“ видът е определен като съсредоточен в зоната с 1 индивид, с цялостна оценка на популацията „А“- отлична представителност. Видът не е установен по време на есенната миграция. По време на пролетната миграция е регистриран само 1 индивид, който е прелетял с посока юг – север на височина 200 м над НП Михалич на 19-ти април 2021 г. В района на ИП не са регистрирани гнездящи птици и зимуващи птици.

Таблица 91. Очаквани въздействия от ИП, върху вида степен орел (*Aquila nipalensis*)

Степен орел (*Aquila nipalensis*)				
Типове въздействия				
безпокойство	**преместване**	**риск от сблъсък/ турбина/сезон**	**бариерен ефект**	**Загуба на местообитание**
миграция	не	0.00 - пролет	не	не

Очакваният потенциален риск от сблъсъци на мигриращи птици с движещите се перки на ВТГ, **ще бъде пренебрежимо малка величина клоняща към 0.00 птици на турбина на сезон (пролет).** Видът е реещa хищна птица с маневрен полет, лети и ловува ниско, а като всяка хищна птица има добра ориентация и способност да преодолява препятствия по пътя си.

Оценка на въздействието по десетобалната скала – *1 (Дейността има много слабо отрицателно въздействие).*

Предвид изброените факти, реализацията на ИП няма да окаже значително отрицателно въздействие върху вида Степен орел (*Aquila nipalensis*), предмет на опазване в защитена зона BG0002038 „Провадийско-Роякско плато“.

- A077 Египетски лешояд (*Neophron percnopterus*). Египетския лешояд е дневна граблива птица от семейство Ястребови, разред Ястребоподобни. Обитава степи, полупустини, пустини, скалисти райони (подходящи за гнездата му) и всякакъв тип равнини, а понякога се заселва в близост до сметища. Храни се предимно с мърша, но също така улавя дребни животни, като жаби, охлюви и всякакъв вид яйца. Яде също костенурки и яйца от едри птици, като щрауса. По земята ходи много уверено, подобно на Кокошоподобните. Включен е в Червения списък на застрашените видове (IUCN Red list) – Застрашен, както и в Червената книга на България. Египетския лешояд е едно от няколкото животни използващи инструменти, което е признак за високата му интелигентност. Когато открие яйце от щраус, той хваща с човката си камък и го засилва рязко пускайки го върху черупката на яйцето. Това е възможно физически, защото за разлика от повечето видове лешояди има къс и здрав врат. Далечен мигрант, който в Северна България се среща в малък брой (1-5 птици на сезон). Наблюдавани са единични мигранти и двойки. При реене при подходящи условия може да се издигне много високо. Там където за построяване на ветропаркове и фотоволтаични централи се предпочитат неземеделски земи (предимно пасища и поляни), се застрашават и местата, където лешоядите често търсят храна.

Европейската гнездова популация се оценява на 3000-4500 двойки, което се равнява на 6100-9000 зрели индивиди. Тя съставлява 25-49 % от глобалната, която по предварителна оценка възлиза на 12400-36000 зрели индивиди, макар че е необходима по-нататъшна валидация. Ареалът на вида в световен мащаб е 58 000 000 km^2 за гнездящите / резидентни популации. Гнездата си разполага в скални ниши, площадки, цепнатини. Едно гнездо обикновено се използва в продължение на години, понякога и десетилетия.

През април женската снася 1–2 яйца, които мътят и двамата родители, а след като се излюпят малките в грижата за тях участват едновременно и двете птици. Египетският лешояд се храни основно с мърша. Неслучайно лешоядите са известни като санитари на природата. В менюто му обаче, за разлика от по-едрите видове лешояди, се включват още насекоми, ларви, жаби, гущери, костенурки, които улавя живи.

Египетският лешояд е най-дребният и единственият мигриращ от четирите вида лешояди, срещащи се в Европа. В България миграцията на египетския лешояд е сравнително слабо проучена, като по-голямата част от данните се отнасят до есенната миграция. Пролетният прелет започва от средата на февруари, а есенният продължава до октомври (Симеонов и др., 1990). В периода 1979 до 2003 г. (с изключение на 1994, 1995, 1997 и 2000 г.) е проучена есенната миграция на вида в района на Атанасовското езеро, като за 24-годишния период са регистрирани числености до 10 (1990 г.) индивида за миграционен сезон (Michev at al., 2011). В три от годините не са регистрирани мигриращи египетски лешояди. Според това проучване миграцията на египетския лешояд започва от последната десетдневка на август и протича до последната десетдневка на септември (между 25 август и 21 септември). През есента на 2004 г. в рамките на целенасочено проучване на есенната миграция в Източна България, паралелно на 9 наблюдателни точки за целите на Натура 2000, миграция на египетски лешояд е установена единствено в района

на Созопол при село Равадиново (1 инд.) и в Странджа при Малко Търново (1 инд.) (БДЗП, 2005). Птиците са наблюдавани през втората половина на октомври. През 2005 г. при проучването на есенната миграция в Източна България паралелно на 9 наблюдателни точки, египетски лешояди са установени в района на Добруджа при Суворово (2 инд.), в района на Провадия (10 инд.) и Атанасовско езеро (2 инд.), като най-голям брой прелитащи египетски лешояди за миграционния сезон са установени при Провадия. Птиците са наблюдавани в периода от началото на август до средата на септември. В периода от 2006 до 2010 г. започват да се провеждат проучвания на миграцията на птиците във връзка с инвестиционни интереси за изграждане на ветрогенератори, като проучванията са съсредоточени основно в Добруджа.

При тези проучвания е наблюдаван един египетски лешояд при село Василево през 2010 г. В периода 2008 – 2009 г. проучвания на есенната миграция са осъществени и по поречието на река Дунав и Дунавската равнина, като мигриращи египетски лешояди са установени да прелитат в района на село Иваново (в Защитена зона „Ломовете”) – 4 индивида (НБОИ, 2012). В Световния справочник на миграционните пътища на грабливите птици (Zalles, Bildstein, 2000) като места с миграция на египетски лешояди, освен Атанасовско езеро, са посочени курорта Албена, Котленска планина, Малко Търново, Кресна, Пловдив, Радовец. Следва да се отбележи, че тези данни са от времето преди катастрофалния спад в популацията на вида, когато на север от посочените места и в България съществуваха обитавани гнезда на вида (НБОИ, 2012). За пролетната миграция на египетския лешояд съществуват малко данни. През пролетта на 2005 г. при паралелните проучвания на пролетната миграция в Добруджа са наблюдавани 6 птици при Провадия. В периода на интензивни проучвания на миграцията в Добруджа, поради засиления инвеститорски интерес за изграждане на ветрогенератори, мигриращи египетски лешояди са установени при село Стан – 1 инд. (2010 г.) и при Бежаново (1 инд. (2007 г.). Вероятно са регистрирани птици, завръщащи се към гнездовищата си в Северна България. От 2012 г. е започнато сателитно проследяване на млади египетски лешояди от гнездовите находища в Провадийско-Роякско плато и Източните Родопи – общо 4 птици. То показва, че преди да мигрират към Африка, птиците се придържат около гнездовищата си, но една от птиците, гнездяща в Провадийско-Роякско плато е скитала по крайбрежието, като е достигнала Българево и Свети Никола в Приморска Добруджа и Долни Чифлик по поречието на Камчия, преди да се отправи на юг.

Видът е регистриран единично по време на полевите орнитологични проучвания в обхвата на ВЕП „Добротич уинд“:

Таблица 92. Данни от мониторингови проучвания, за вида египетски лешояд (*Neophron percnopterus*)

Египетски лешояд (*Neophron percnopterus*)		
Мониторинг и проучвания	**Пролет 2021 г., инд.**	**Есен 2021 г., инд.**
Полеви сезон пролет 2021 г., есен 2021 г.	-	1
ЗЗ „Провадийско-Роякско плато”, код BG0002038		
Гнездене 2021 г. / срещаемост, % от общ. бр. квадр.	-	
Зимуване 12.2021 г. - 02.2022 г. / регистр. инд.	-	

Видът е включен в СДФ на ЗЗ BG0002038 „Провадийско-Роякско плато“ като размножаващ се вид без публична информация относно находища на гнезда, с цел предпазване от бракониерство. Видът не е установен по време на пролетната миграция. По

време на есенната миграция е регистриран само 1 индивид, който е прелетял на височина 300 м над НП Доброплодно с посока североизток – югозапад на 7-ми септември 2021 г.

В района на ИП не са регистрирани гнездящи и зимуващи птици. Най-близката гнездяща двойка египетски лешояди, станала известна от социалните мрежи редовно се завръща всяка година в гнездото си близо до град Провадия. Отстоянието до там е около 18 км, а доказаната рискова зона около гнездо на вида е 15 км. От доста време насам може да се наблюдават на живо редките птици в YouTube, благодарение на инсталирана в гнездото им камера. Чрез камерата хиляди хора всяка година стават свидетели на завръщането на лешоядите, излюпването на малките и всеотдайните грижи на родителите за тях. Сътрудници на Българското дружество за защита на птиците (БДЗП) редовно осигуряват на двойката достатъчни количества безопасна храна, за да се сведе до минимум рискът от попадане на отрови или липса на достатъчно количество за успешното изхранване на малките.

По този начин птиците са предпазени от предприемане на дълги и евентуално опасни прелети и скитания в процеса на търсене на храна. На **Карта 29** (по данни на МОСВ) е видно, че една част от ветропарка попада в зоната, обявена за чувствителна по отношение на вида египетски лешояд. Както бе отбелязано обаче в началото на т. 5, при изработването на тези карти има твърде много неточности и пропуски, поради което потвърждаването на тези зони като чувствителни към вида, може да стане само след последователен тригодишен мониторинг на въпросната територия. Също така не бива да се пренебрегва и факта че поради спецификата си, терена на ИП няма с какво да привлече египетския лешояд, няма трупове на едри бозайници, нито подходящи гнездови местообитания – скалисти райони.

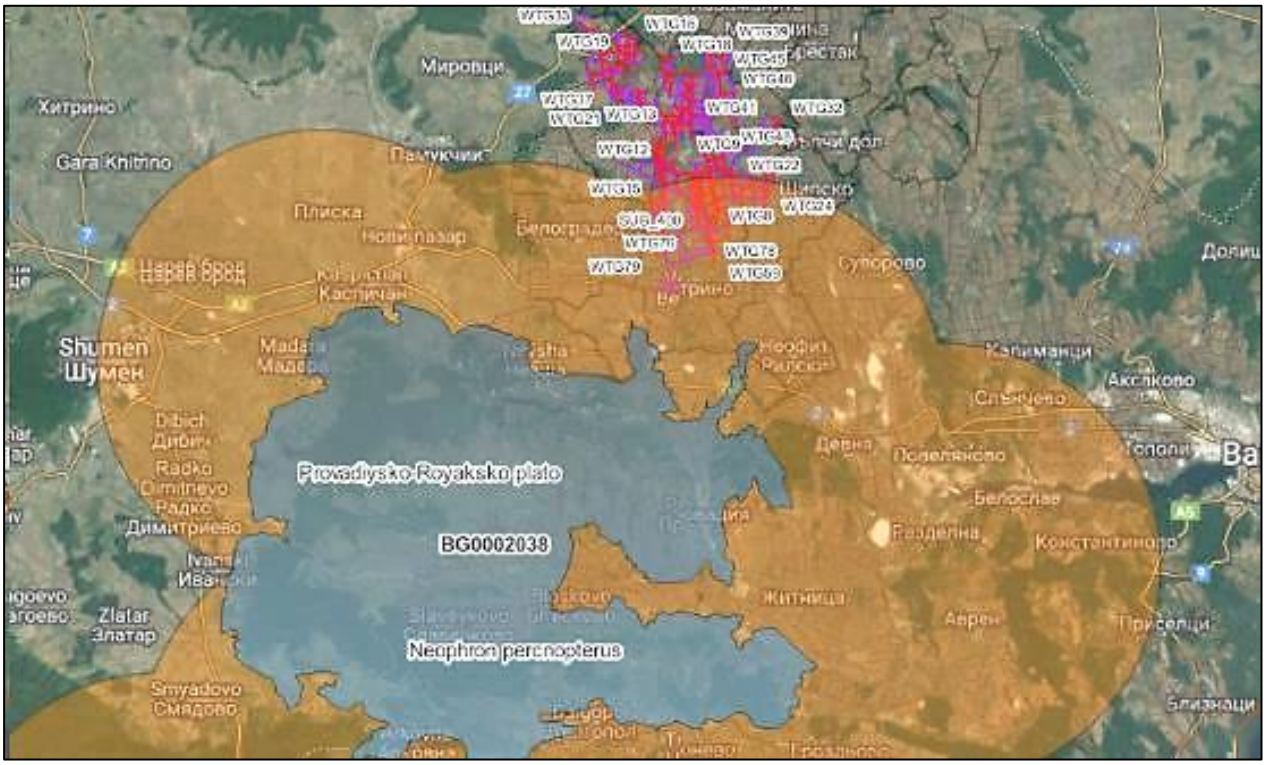

Карта 29. Местоположение на ВЕП „Добротич уинд“ до най-близко разположените територии, обявена като рискова за вида египетски лешояд, според карта на чувствителността на птиците в България към ВТГ, в близост до ЗЗ BG0002038 „Провадийско-Роякско плато“

Таблица 93. Очаквани въздействия от ИП, върху вида египетски лешояд (*Neophron percnopterus*)

Египетски лешояд (*Neophron percnopterus*)				
Типове въздействия				
безпокойство	**преместване**	**риск от сблъсък/ турбина/сезон**	**бариерен ефект**	**Загуба на местообитание**
миграция	не	0.0002 - пролет	не	не

Очакваният потенциален риск от сблъсъци на мигриращи птици с движещите се перки на ВТГ **теоретично ще бъде пренебрежимо малка величина близка до 0 (0.0002),** птицата която е била регистрирана по време на есенната миграция 2021 г. е летяла извън обсега на ВТГ, но не бива да се пренебрегва факта, че този вид е едра и тежка реещa хищна птица с потенциална опасност за сблъсъци с въртящите се перки в обхвата на ветропарковете.

Наблюденията на двойката лешояди до гр. Провадия сочат, че предпочитано място за търсене на храна си остава сметището до града, както и редовното подхранване от сътрудници на БДЗП, което означава че птиците няма да попадат в райони с работещи ветрогенератори.

Предвид казаното до тук, въпреки ниската численост на египетския лешояд, регистрирана по време на миграция, поради особеностите на летателните възможности и големината и тежестта на тялото на птицата и нейната чувствителност към ветрогенератори, **оценката на въздействието по десетобалната скала ще бъде - 2** ***(Дейността може да предизвика временни отрицателни въздействия).***

Предвид изброените факти, реализацията на ИП няма да окаже значително отрицателно въздействие върху вида Египетски лешояд (*Neophron percnopterus*), предмет на опазване в защитена зона BG0002038 „Провадийско-Роякско плато“.

- **A019 Розов пеликан *(Pelecanus onocrotalus).*** Розовия пеликан е едра водоплаваща птица, срещаща се и в България. Размаха на крилата му достига 2,70 м. Розовият пеликан се среща в Мала Азия, Африка и Европа. В България единственото място за гнездене е резервата „Сребърна“, където има малка колония. У нас се смята за изключително рядък, включен в „Червената книга” като изчезнал вид.

Това е един от видовете, които прелитат най-близо до Черноморското крайбрежие като цяло, но отделни ята редовно преминават и до 100 км навътре в сушата. При почивка не е задължително да са „на вода”, често пъти ятата кацат направо в разорани ниви за нощувка. Срокът на прелет е доста разтеглив, трудно се определя ясно изразен пик. В смесени „комини” може да се наблюдава с малки кресливи орли, щъркели, средно големи и малки (ястреби, черношипи ветрушки) хищни птици. Ятата са еднородни, младите и възрастните птици са в смесени ята, но понякога може и да има малки ята само от млади птици. Рядко пъти се присъединяват единични лопатарки, къдроглави пеликани или др. птици. Ятата са най-вече са със средни количества и многочислени (**до 3000 индивида**).

В България миграцията на розовия пеликан е целенасочено проучвана след 1977 г. (Laine, 1978). Значително по-добре е проучена есенната миграция. През 1978 г. е наблюдавана миграция на 4500 розови пеликана при курорта Албена (Симеонов и др., 1990). В периода 1979 до 2003 г. (с изключение на 1994, 1995, 1997 и 2000 г.) е проучена есенната миграция на вида в района на Атанасовското езеро, като за 24-годишния период са регистрирани числености от 4305 (2001 г.) до 37703 (1996 г.) индивида за миграционен

сезон (Michev at al., 2011). Според това проучване миграцията на розовия пеликан започва от началото на август и продължава до края на октомври, **като най-интензивна е в периода в средата на септември (между 10 и 22 септември)**. През 1997 г. при целево проучване на есенната миграция в района на м. „Пода” в източната част на Мандренското езеро са отчетени 6973 розови пеликана за един миграционен сезон (НБОИ, 2012). След 2000 г. започват проучвания на миграцията на птиците в други района на страната освен около Бургас. Прелет на розови пеликани е наблюдаван в района на Балчик през 2003 г. при целенасочено проучване на миграцията, свързано с намерения за развитие на ветропаркове, като за един миграционен сезон са установени да прелитат 8590 индивида (НБОИ, 2012). През есента на 2004 г. в рамките на целенасочено проучване на есенната миграция в Източна България, паралелно на 9 наблюдателни точки за целите на Натура 2000, миграция на розови пеликани е установена в района на Добруджа при Българево, Горичане, Балчик, Рогачево, в Източна Стара планина – при селата Баня и Паницово, в района на Созопол при село Равадиново и в Странджа при Малко Търново (БДЗП, 2005). **Най-голям брой мигриращи розови пеликани през този миграционен сезон са наблюдавани при село Рогачево на границата между Добруджанското и Франгенското плато – 16 305 индивида за един миграционен сезон**.

При това проучване е установено, че през 2004 г. миграцията на розовия пеликан започва от началото на август и продължава до края на октомври с пикови числености на мигриращите птици през първата половина на август, в края на август и началото на септември, около 20 септември и в началото на октомври, след което числеността на прелитащите птици рязко намалява. През 2005 г. при проучването на есенната миграция в Източна България паралелно на 9 наблюдателни точки, розови пеликани са установени в района на Добруджа при Горичане, Българево, Топола, Безводица, Кремена, Суворово и Ефрейтор Бакалово (наблюдателна точка Суха река), в района на Провадия и Атанасовско езеро, като най-голям брой прелитащи розови пеликани за миграционния сезон са установени на Атанасовско езеро – 8763 индивида, а в Добруджа – при село Безводица – 6822 индивида. През 2005 г. есенната миграция на розовия пеликан е започнала в началото на месец август, като е била интензивна през целия месец август. Втори период на интензивна есенна миграция е наблюдаван в края на септември и началото на октомври, след което са прелитали само малки ята.

В периода от 2006 до 2010 г. започват да се провеждат проучвания на миграцията на птиците във връзка с инвестиционни интереси за изграждане на ветрогенератори, като проучванията са съсредоточени основно в Добруджа. При тези проучвания мигриращи розови пеликани са наблюдавани при Българево, Каварна, Хаджи Димитър, Селце, Могилище, Бежаново, Горичане, Пролез, Шабла, Сърнино, Василево, Люляково, Снягово, Добротич, Телериг, Карапелит, Росица, Александрия, Добрин, Станата, като най-голям брой мигриращи птици са установени през 2010 г. при село Люляково – 10395 индивида за миграционния сезон (Герджиков, Илиев, 2012). При случайни наблюдения са регистрирани ята розови пеликани по време на есенна миграция да нощуват в земеделски земи в Добруджа – на 20.09.2010г. в района на село Крумово.

Пролетната миграция на розовия пеликан е по-слабо проучена. Според Симеонов и кол. (1990) първите индивиди са установени да преминават в началото на март (5.3.1977 г.). През пролетта на 2005 г. за пръв път се провеждат паралелни проучвания на пролетната миграция в Добруджа, като мигриращи пеликани са установени при село Кремена - 2699 индивида за миграционния сезон и при Провадия – 147 индивида. В периода на интензивни

проучвания на миграцията в Добруджа във връзка със засиления инвеститорски интерес за изграждане на ветрогенератори, мигриращи розови пеликани са установени при Хаджи Димитър, Могилище, Сърнино, Пролез, Люляково, Снягово, Василево, Карапелит, Росица, Добрин, Александрия, Суворово, Добротич. Най-много пеликани за миграционен сезон са прелетели в района на село Люляково през пролетта на 2010 г. – 14661 индивида (Герджиков, Илиев, 2012). В района на Василево през същата пролет са преминали 10025 индивида, а през пролетта на 2007 г. при Бежаново са преминали 11610 индивида. При случайни наблюдения през пролетния период мигриращи розови пеликани са наблюдавани основно в Добруджа – нос Калиакра, село Свети Никола, Сенокос, Соколово, Горичане, в района на Дуранкулашкото езеро, но също така и в района на Бургаските езера и при язовир Ивайловград. Нощуващи пеликани в земеделски земи са наблюдавани на 3.4.2010 г. в района на село Соколово (*Радослав Молдовански, ус.с.*). При сателитно проследяване на млади розови пеликани е установено, че едната от птиците е спряла да нощува в Бургаските езера, където се е задържала в периода на пролетна миграция, а след това е продължила през западната част на Добруджа към делтата на река Дунав (I*zhaki I. at al, 2002*). Другата птица е пресякла Южна България в посока към Свищовско-Беленската низина, след което се е върнала през Сакар и е напуснала България.

В резултат на проучването на есенната и пролетната миграция в рамките на проекта „*Минимизиране на рисковете за дивите птици*“ е потвърдено, че както през есента, така и през пролетта розовия пеликан мигрира основно през Източна България, като малки ята са установявани в западната част на Дунавската равнина (Галиче) и в Лудогорието (Острово). (*Характер на миграцията на 42 вида птици от българската орнитофауна според нивото на съвременните познания, П. Янков, И. Матеева, доклад на БДЗП, 2013 г.*)

Таблица 94. Данни от мониторингови проучвания, вида розов пеликан (*Pelecanus onocrotalus*)

Розов пеликан *(Pelecanus onocrotalus)*		
Мониторинг и проучвания	**Пролет 2021 г., инд.**	**Есен 2021 г., инд.**
Полеви сезон пролет 2021 г., есен 2021 г.	5957	19
ЗЗ „Провадийско-Роякско плато”, код BG0002038		
Гнездене 2021 г. / срещаемост, % от общ. бр. квадр.	-	
Зимуване 12.2021 г. - 02.2022 г. / регистр. инд.	-	

В ЗЗ с код BG0002038 „Провадийско-Роякско плато“ вида е съсредоточен с 4 241 инд. и с цялостна оценка на популацията „С”- значима представителност. Регистриран през пролетния полеви сезон на 2021 г. в района на ИП с висока численост от 5 957 инд, докато пролетта са били наблюдавани едва 19 инд. Високите числености през пролетта не са изненада, предвид данните от многогодишните наблюдения на миграцията на вида. Обичайни са ята сформирани от 3000 и повече индивида.

В района на ИП най-голямото ято розови пеликани е било регистрирано в 12:55 ч на 9.04.2021 г. от 680 инд. Ятото е летяло в посока S-N, на височина 600 м, извън опасния диапазон на ветрогенераторите. Друго подобно ято обаче е летяло на височина 200 м. Тази драстична разлика между пролетната и есенната численост на розовите пеликани, показва че за по-точни данни за миграцията на вида в района на ВЕП „Добротич уинд“ е необходим няколкогодишен орнитологичен мониторинг, въз основа на който могат да се направят съответните изводи и да се изведат някои закономерности. Не са регистрирани гнездящи (липсва подходящ биотоп) и зимуващи птици.

Таблица 95. Очаквани въздействия от ИП, върху вида розов пеликан (*Pelecanus onocrotalus*)

Розов пеликан *(Pelecanus onocrotalus)*				
Типове въздействия				
безпокойство	**преместване**	**риск от сблъсък/ турбина/сезон**	**бариерен ефект**	**Загуба на местообитание**
миграция	не	0.065 - пролет	не	не

Очакваният потенциален риск от сблъсъци на мигриращи птици с движещите се перки на ВТГ, **ще бъде пренебрежимо малка величина от 0.065 птици на турбина на сезон (пролет).**

Видът е едра и тежка реещa водолюбива птица, често срещана по време на миграция в североизточните части на страната. Изграждане на ветропаркове създава някаква предпоставка за опасност от колизии на реещите се птици с въртящите се перки на турбините, които трябва да бъдат разположени по такъв начин, че да не създават предпоставки за възникване на такива колизии. Задължително трябва в по-големите паркове да има свободни летателни коридори, които да улесняват прелета на тежките и по-слабоподвижни реещи птици. Предпочитан биотоп на вида за гнездене са водни басейни, богати с риба (разположените няколко броя микроязовири в обхвата на ВЕП, не предоставят подходящи условия за храненеи размножаване на вида).

Оценка на въздействието по десетобалната скала – 2 *(Дейността може да предизвика временни отрицателни въздействия).*

Предвид изброените факти, наличието на два свободни летателни коридора и препоръчаните смекчаващи мерки в т. 6. на ДОСВ, реализацията на ИП няма да окаже значително отрицателно въздействие върху вида Розов пеликан (*Pelecanus onocrotalus*), предмет на опазване в защитена зона BG0002038 „Провадийско-Роякско плато“.

- **А017 Голям корморан *(Phalacrocorax carbo)***. Това е птица от сем. Корморанови. Големия корморан е най-едрият от трите вида корморани, които гнездят у нас. В брачно оперение се отличава по белезникавите страни на шията и наличието на две бели (видими отдалеч) петна на слабините, близо до подкрилията. Извън размножителния период е възможно да се объркат както възрастните, така и младите птици със средната дяволица, особено по черноморското ни крайбрежие, където зимуват и двата вида. В България този вид гнезди колониално, основно по дървета, но също така и по метални конструкции на електропреносната мрежа. Образува и смесени колонии с лопатарка, сива, нощна и малка бяла чапла. Снася 3 – 4 яйца, има едно поколение годишно през периода април-май. Колониите са локализирани основно по дунавските острови, в близост до големи реки, езера, язовири и морето. Не мигрира на дълги разстояния. През зимата се струпва на ята в големи незамръзващи водоеми и по морското крайбрежие.

Таблица 96. Данни от мониторингови проучвания, за вида голям корморан (*Phalacrocorax carbo*)

Голям корморан *(Phalacrocorax carbo)*		
Мониторинг и проучвания	**Пролет 2021 г., инд.**	**Есен 2021 г., инд.**
Полеви сезон пролет 2021 г., есен 2021 г.	71	4
ЗЗ „Провадийско-Роякско плато”, код BG0002038		
Гнездене 2021 г. / срещаемост, % от общ. бр. квадр.	-	
Зимуване 12.2021 г. - 02.2022 г. / регистр. инд.	133	

В ЗЗ BG0002038 „Провадийско-Роякско плато“ вида е съсредоточен с 28 инд., размножаващ се с 3 дв. и с цялостна оценка на популацията „С”- значима представителност. Видът е регистриран през пролетния полеви сезон на 2021 г. в района на ИП с численост 71

инд., а през есенния полеви сезон - 4 инд. В района на ИП не са регистрирани гнездящи птици, но са наблюдавани 133 инд. зимуващи птици.

Таблица 97. Очаквани въздействия от ИП, върху вида голям корморан (*Phalacrocorax carbo*)

Голям корморан *(Phalacrocorax carbo)*				
Типове въздействия				
безпокойство	**преместване**	**риск от сблъсък/ турбина/сезон**	**бариерен ефект**	**Загуба на местообитание**
Миграция Зимуване	не	0.0034 - зима	не	не

Очакваният потенциален риск от сблъсъци на мигриращи птици с движещите се перки на ВТГ, **ще бъде пренебрежимо малка величина от 0.0034 птици на турбина на сезон (зима).** При изчисленията е взета числеността на вида в района на ИП през зимата като най-висока. Големият корморан лети основно с активен полет, притежава добра ориентация и маневреност. Тъй като вида е местен и не мигрира на дълги разстояния, често извършва скитания в търсене на храна, но района на ВЕП не предоставя благоприятни условия за хранене и гнездене (липсват по-обширни водоеми).

Оценка на въздействието по десетобалната скала – *1 (Дейността има много слабо отрицателно въздействие).*

Предвид изброените факти, реализацията на ИП няма да окаже значително отрицателно въздействие върху вида Голям корморан *(Phalacrocorax carbo)*, предмет на опазване в защитена зона BG0002038 „Провадийско-Роякско плато“.

- А004 Малък гмурец *(Tachybaptus ruficollis)* – това е птица от семейство Гмурецови. Храни се с дребни рибки, попови лъжички, ракообразни и водни насекоми. Предпочита по-малки, обрасли с водна растителност водоеми. Изгражда гнезда от водна растителност в плитките части на водоемите. Среща се в цялата страна без планините. По-голямата част от популацията е концентрирана в Тракийската низина, Дунавското крайбрежие и Черноморието. Не мигрира на далечни разстояния, зимува в Западна и Южна Европа. През зимата се среща в реки и незамръзващи сладководни водоеми в ниските части на страната. Световно застрашен вид – уязвим.

Таблица 98. Данни от мониторингови проучвания, за вида малък гмурец (*Tachybaptus ruficollis*)

Малък гмурец *(Tachybaptus ruficollis)*		
Мониторинг и проучвания	**Пролет 2021 г., инд.**	**Есен 2021 г., инд.**
Полеви сезон пролет 2021 г., есен 2021 г.	-	-
ЗЗ „Провадийско-Роякско плато”, код BG0002038		
Гнездене 2021 г. / срещаемост, % от общ. бр. квадр.	-	
Зимуване 12.2021 г. - 02.2022 г. / регистр. инд.	-	

Видът не е регистриран през нито един от двата полеви сезон на 2021 г. в района на ИП. Не са регистрирани гнездящи и зимуващи птици.

Таблица 99. Очаквани въздействия от ИП, върху вида малък гмурец (*Tachybaptus ruficollis*)

Малък гмурец *(Tachybaptus ruficollis)*				
Типове въздействия				
безпокойство	**преместване**	**риск от сблъсък/ турбина/сезон**	**бариерен ефект**	**Загуба на местообитание**
миграция	не	0	не	не

Очакваният потенциален риск от сблъсъци на мигриращи птици с движещите се перки на ВТГ, **ще бъде 0 птици на турбина на сезон.** Малкият гмурец е дребна лека водолюбива птица, обитаваща водни басейни с водно огледало, рядко напуска местообитанията си, тъй като се храни, почива и размножава във водата или в

непосредствена близост до нея. В близост до проектирания ВЕП „Добротич уинд“ няма големи водни басейни и влажни зони.

Оценка на въздействието по десетобалната скала – 0 *(Дейността не оказва отрицателно въздействие).*

Предвид изброените факти, реализацията на ИП няма да окаже значително отрицателно въздействие върху вида Малък гмурец *(Tachybaptus ruficollis)*, предмет на опазване в защитена зона BG0002038 „Провадийско-Роякско плато“.

- **A142 Обикновена калугерица (*Vanelus vanelus*)**. Това е вид птица от сем.Дъждосвирцови. Храни се с насекоми, паяци, земни червеи. Обитава влажни ливади, пасища, обработваеми площи, често в близост до водоеми (вкл. оризища и временно заливани терени). Гнезди на земята. Петнисто разпространение, предимно в Тракийската низина, Дунавската равнина, Софийското поле и Бургаската низина. Зимува в Средиземноморието. У нас е по-честа по време на миграция.

Таблица 100. Данни от мониторингови проучвания, за вида обикновена калугерица *(Vanelus vanelus*)

Калугерица (*Vanelus vanelus*)		
Мониторинг и проучвания	**Пролет 2021 г., инд.**	**Есен 2021 г., инд.**
Полеви сезон пролет 2021 г., есен 2021 г.	14	-
ЗЗ „Провадийско-Роякско плато”, код BG0002038		
Гнездене 2021 г. / срещаемост, % от общ. бр. квадр.	-	
Зимуване 12.2021 г. - 02.2022 г. / регистр. инд.	-	

В ЗЗ BG0002038 „Провадийско-Роякско плато“, видът е определен като размножаващ се в зоната с 1 дв., с цялостна оценка на популацията „С“- значима представителност. Видът е регистриран през пролетния полеви сезон на 2021 г. в района на ИП с численост 14 инд., а през есенния полеви сезон няма регистрация. В района на ИП не са установени гнездящи и зимуващи птици.

Таблица 101. Очаквани въздействия от ИП, върху вида обикновена калугерица (*Vanelus vanelus*)

Калугерица (*Vanelus vanelus*)				
Типове въздействия				
безпокойство	**преместване**	**риск от сблъсък/ турбина/сезон**	**бариерен ефект**	**Загуба на местообитание**
миграция	не	0.0004 - пролет	не	не

Очакваният потенциален риск от сблъсъци на мигриращи птици с движещите се перки на ВТГ, **ще бъде пренебрежимо малка и нищожна величина от 0.0004 птици на турбина на сезон (пролет).** Калугерицата лети с активен полет, като притежава добра ориентация и маневреност. Района на ВЕП не предоставя благоприятни условия за хранене и гнездене (липсват по-обширни водоеми).

Оценка на въздействието по десетобалната скала – *1 (Дейността има много слабо отрицателно въздействие).*

Предвид изброените факти, реализацията на ИП няма да окаже значително отрицателно въздействие върху вида Калугерица (*Vanelus vanelus*), предмет на опазване в защитена зона BG0002038 „Провадийско-Роякско плато“.

- **A028 Сива чапла *(Ardea cinerea)***. Това е птица от сем. Чаплови. Среща се в България. Сивата чапла е частично прелетна птица. В северните области се появява още преди да изчезнат снеговете и щом малките станат самостоятелни веднага предприема миграции. Младите птици веднага щом станат способни да летят предприемат големи миграции и често достигат северните брегове на Африка или Южна Азия. Те често се установяват в колонии на разстояния от порядъка на 1000 км от мястото където са се

излюпили. Общо взето северните европейски популации зимуват в Южна Европа и Северна Африка. Голяма част от популациите размножаващи се в централна и южна Европа водят уседнал начин на живот. Храни се предимно с риба и по-малко с насекоми, мишки, змии, малките на други птици, включително възрастни гмурци. На територията на България е защитен от закона вид.

Таблица 102. Данни от мониторингови проучвания, за вида сива чапла (*Ardea cinerea*)

Сива чапла *(Ardea cinerea)*		
Мониторинг и проучвания	**Пролет 2021 г., инд.**	**Есен 2021 г., инд.**
Полеви сезон пролет 2021 г., есен 2021 г.	13	5
ЗЗ „Провадийско-Роякско плато”, код BG0002038		
Гнездене 2021 г. / срещаемост, % от общ. бр. квадр.	-	
Зимуване 12.2021 г. - 02.2022 г. / регистр. инд.	16	

В ЗЗ „Провадийско-Роякско плато”, код BG0002038 вида е съсредоточен с 2 - 14 инд. и с цялостна оценка на популацията „С”- значима представителност. Видът е регистриран през пролетния полеви сезон на 2021 г. в района на ИП с численост 13 инд., а през есенния полеви сезон - 5 инд. В района на ИП не са регистрирани гнездящи птици, но са наблюдавани 16 инд. зимуващи птици.

Таблица 103. Очаквани въздействия от ИП, върху вида сива чапла (*Ardea cinerea*)

Сива чапла *(Ardea cinerea)*				
Типове въздействия				
безпокойство	**преместване**	**риск от сблъсък/ турбина/сезон**	**бариерен ефект**	**Загуба на местообитание**
миграция	не	0.0004 - зима	не	не

Очакваният потенциален риск от сблъсъци на мигриращи птици с движещите се перки на ВТГ, **ще бъде пренебрежимо малка и нищожна величина от 0.0004 птици на турбина на сезон (зима).** При изчисленията е взета числеността на вида в района на ИП през зимата като най-висока. Сивата чапла лети основно с активен полет, предимно в безопасен височинен диапазон 15-50 м, като притежава добра ориентация и маневреност. Тъй като вида не мигрира на дълги разстояния, често извършва скитания в търсене на храна, но района на ВЕП не предоставя благоприятни условия за хранене и гнездене (липсват по-обширни водоеми).

Оценка на въздействието по десетобалната скала – *1 (Дейността има много слабо отрицателно въздействие).*

Предвид изброените факти, реализацията на ИП няма да окаже значително отрицателно въздействие върху вида Сива чапла *(Ardea cinerea)*, предмет на опазване в защитена зона BG0002038 „Провадийско-Роякско плато“.

- **A026 Малка бяла чапла (*Egretta garzetta*)** – това е гнездещо-прелетнен, преминаващ и по изключение зимуващ вид. В миналото е гнездил по Дунавското и Черноморското крайбрежие, както и по долините на реките Вит, Марица, Тунджа, Сютлийка. През последните години е регистрирана като гнездяща и в блато източно от София. Сега са установени 147 гнездови находища с различна степен на достоверност, от които 44 със сигурно гнездене. Общата численост е оценена на 1500–2000, 500–1500, 1400–2000, 800-1000 гнездещи двойки]. Обитава сладководни езера и блата, заливни и дъбови гори, язовири и микроязовири, рибарници и рибовъдни стопанства. По време на миграции и през зимата се среща и в крайбрежни бракични водоеми, язовири, канали за напояване. Зимува в Африка и Близкия изток. По време на миграция може да бъде видяна в най-разнообразни водоеми в цялата страна. Гнезди винаги в смесени колонии от чапли,

блестящи ибиси, лопатарки и малки корморани. Гнездата са разположени в тръстика или по върби и тополи.

Таблица 104. Данни от мониторингови проучвания, за вида малка бяла чапла (*Egretta garzetta*)

Малка бяла чапла (*Egretta garzetta*)		
Мониторинг и проучвания	**Пролет 2021 г., инд.**	**Есен 2021 г., инд.**
Полеви сезон пролет 2021 г., есен 2021 г.	-	-
ЗЗ „Провадийско-Роякско плато”, код BG0002038		
Гнездене 2021 г. / срещаемост, % от общ. бр. квадр.	-	
Зимуване 12.2021 г. - 02.2022 г. / регистр. инд.	-	

Видът не е регистриран през нито един от двата полеви сезон на 2021 г. в района на ИП. Не са регистрирани гнездящи и зимуващи птици.

Съгласно приложената по-долу **Карта 30.**, показваща чувствителността на птиците към ветроенергийните паркове в България (по данни на МОСВ), най-близките места, известни като струпвания на водолюбиви птици обявени за рискови по отношение чувствителност на вида Малка бяла чапла (*Egretta garzetta*), отстоят от ВЕП „Добротич уинд“ на около 20 км югоизточно (Девня - Белослав). Площадката на ИП за ВЕП е разположена в интензивно обработваеми земеделски земи и не предоставя подходящи условия на вида за хранене и гнездене – липсват влажни зони и големи водоеми.

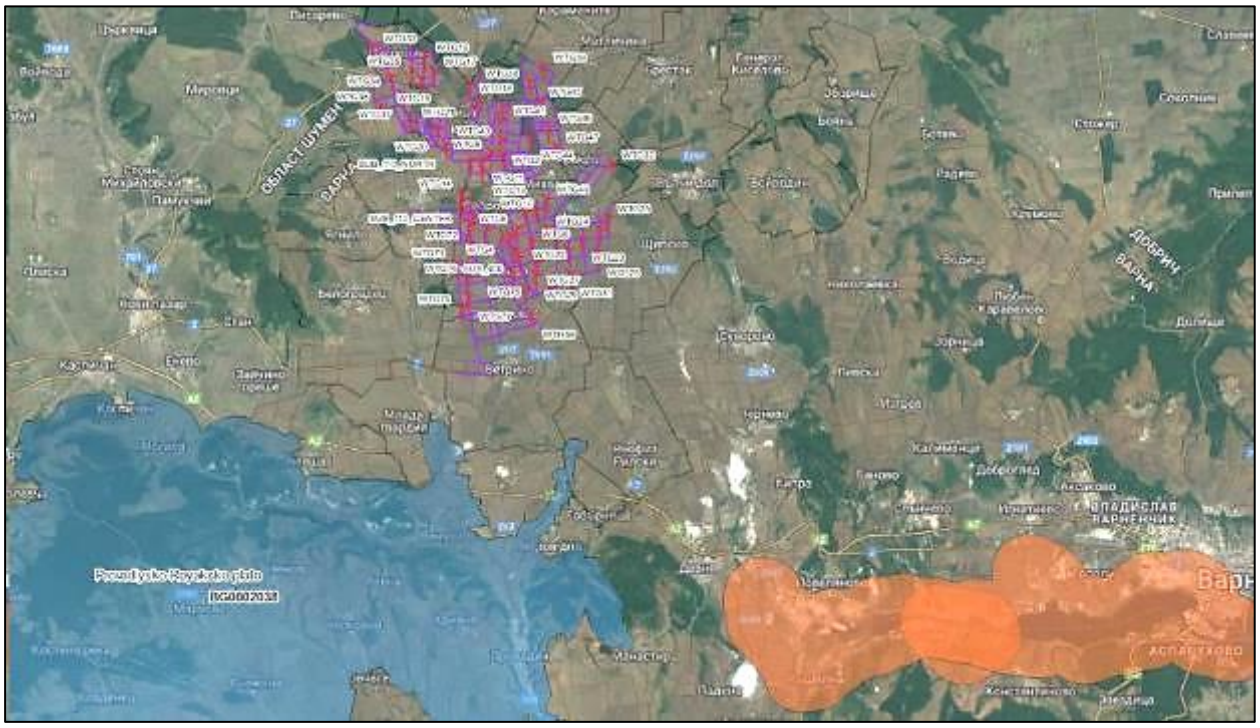

Карта 30. Отстояние на ВЕП „Добротич уинд“ до най-близко, разположената гнездова територия в страната, обявена като рискова за вида малка бяла чапла, според карта на чувствителността на птиците в България към ВТГ, в близост до ЗЗ BG0002038 „Провадийско-Роякско плато“

Таблица 105. Очаквани въздействия от ИП, върху вида малка бяла чапла (*Egretta garzetta*)

Малка бяла чапла (*Egretta garzetta*)				
Типове въздействия				
безпокойство	**преместване**	**риск от сблъсък/ турбина/сезон**	**бариерен ефект**	**Загуба на местообитание**
миграция	не	0	не	не

Очакваният потенциален риск от сблъсъци на мигриращи птици с движещите се перки на ВТГ, **ще бъде 0 птици на турбина на сезон.** Малката бяла чапла е лека

водолюбива птица, която лети основно с активен полет, предимно в безопасен височинен диапазон 15-50 м, като притежава добра ориентация и маневреност. Тъй като вида не мигрира на дълги разстояния, често извършва скитания в търсене на храна, но района на ВЕП не предоставя благоприятни условия за хранене и гнездене (липсват по-обширни водоеми).

Оценка на въздействието по десетобалната скала – 0 (*Дейността не оказва отрицателно въздействие).*

Предвид изброените факти, реализацията на ИП няма да окаже значително отрицателно въздействие върху вида Малка бяла чапла (*Egretta garzetta*), предмет на опазване в защитена зона BG0002038 „Провадийско-Роякско плато“.

- **A023 Нощна чапла (*Nycticorax nycticorax*)**. Това е мигрираща птица от сем. Чаплови. Има сравнително къси крака с дълги нокти и червени очи. Широко разпространен вид, среща се на всички континенти освен Австралия и Антарктида. Обитава заблатени места или територии с висока дървесна растителност. Живее на големи колонии (до 2500 птици). Храни се предимно с животни: риби, ракообразни, насекоми, жаби, гущери, гризачи и други малки водни и наземни животни. Обикновено прави гнездото си по дърветата. У нас се среща по поречието на р. Дунав, Дунавската равнина, Черноморското крайбрежие, Тракийската низина и Софийското поле. Зимува в Африка. Пролетната миграция е през март-април, а есенната – през август-септември.

Таблица 106. Данни от мониторингови проучвания, за вида нощна чапла (*Nycticorax nycticorax*)

Нощна чапла (*Nycticorax nycticorax*)		
Мониторинг и проучвания	**Пролет 2021 г., инд.**	**Есен 2021 г., инд.**
Полеви сезон пролет 2021 г., есен 2021 г.	-	-
ЗЗ „Провадийско-Роякско плато”, код BG0002038		
Гнездене 2021 г. / срещаемост, % от общ. бр. квадр.	-	
Зимуване 12.2021 г. - 02.2022 г. / регистр. инд.	-	

Видът не е регистриран през нито един от двата полеви сезон на 2021 г. в района на ИП. Не са регистрирани гнездящи и зимуващи птици.

Таблица 107. Очаквани въздействия от ИП, върху вида нощна чапла (*Nycticorax nycticorax*)

Нощна чапла (*Nycticorax nycticorax*)				
Типове въздействия				
безпокойство	**преместване**	**риск от сблъсък/ турбина/сезон**	**бариерен ефект**	**Загуба на местообитание**
миграция	не	0	не	не

Очакваният потенциален риск от сблъсъци на мигриращи птици с движещите се перки на ВТГ, **ще бъде 0 птици на турбина на сезон.**

Оценка на въздействието по десетобалната скала – 0 (*Дейността не оказва отрицателно въздействие).*

Предвид изброените факти, реализацията на ИП няма да окаже значително отрицателно въздействие върху вида Нощна чапла (*Nycticorax nycticorax*), предмет на опазване в защитена зона BG0002038 „Провадийско-Роякско плато“.

- **A127 Сив жерав (*Grus grus*).** Сивият жерав е едра прелетна птица от сем. Жеравови, която гнезди в Европа и Северна Азия. Когато летят на големи групи, жеравите образуват V-образно ято и крякат подобно на гъските. За разлика от тях обаче, сивият жерав има дълги и силни крака. Зимува на големи ята в Северна Африка, Близкия изток, Индия и Китай. Гнезди в Северна Европа — предимно на територията на Швеция, Финландия и

Полша. В края на лятото тези птици мигрират на юг в Испания, Северна Африка и Близкия изток.

Таблица 108. Данни от мониторингови проучвания, за вида сив жерав (*Grus grus*)

Сив жерав (*Grus grus*)		
Мониторинг и проучвания	**Пролет 2021 г., инд.**	**Есен 2021 г., инд.**
Полеви сезон пролет 2021 г., есен 2021 г.	7	23
ЗЗ „Провадийско-Роякско плато”, код BG0002038		
Гнездене 2021 г. / срещаемост, % от общ. бр. квадр.	-	
Зимуване 12.2021 г. - 02.2022 г. / регистр. инд.	-	

В ЗЗ BG0002038 „Провадийско-Роякско плато“ видът е определен като съсредоточен в зоната с 16 индивида, с цялостна оценка на популацията „С“- значима представителност. Видът е регистриран през пролетния полеви сезон на 2021 г. в района на ИП с численост 7 инд., а през есенния полеви сезон – 23 инд. Птиците са летели ниско в диапазона 50-300 м. В района на ИП не са установени гнездящи и зимуващи птици.

Таблица 109. Очаквани въздействия от ИП, върху вида сив жерав (*Grus grus)*

Сив жерав (*Grus grus*)				
Типове въздействия				
безпокойство	**преместване**	**риск от сблъсък/ турбина/сезон**	**бариерен ефект**	**Загуба на местообитание**
миграция	не	0.0006 - есен	не	не

Очакваният потенциален риск от сблъсъци на мигриращи птици с движещите се перки на ВТГ, **ще бъде пренебрежимо малка и нищожна величина от 0.0006 птици на турбина на сезон (есен).** Сивият жерав лети основно с активен полет, като притежава добра ориентация и маневреност. Района на ВЕП не предоставя благоприятни условия за хранене и почивка (липсват по-обширни водоеми).

Оценка на въздействието по десетобалната скала – *1 (Дейността има много слабо отрицателно въздействие).*

Предвид изброените факти, реализацията на ИП няма да окаже значително отрицателно въздействие върху вида Сив жерав (*Grus grus*), предмет на опазване в защитена зона BG0002038 „Провадийско-Роякско плато“.

- **A255 Полска бъбрица, (*Anthus campestris*)** - според данни от „*Атлас на гнездящите птици в България” (БДЗП, Природозащитна поредица/Книга 10)* размерът на популацията на вида в страната е рамките на 1200-3500 дв. Видът е оценен като „SPEC 3 Намаляващ” в Европа. Тенденциите в разпространението и числеността на вида са стабилни. Видът гнезди по сухи припечени песъчливи и каменисти терени и пасища с рядка тревиста растителност. Гнезди на земята. Снася 4-5 яйца, има 1 – 2 поколения годишно през периода април-юни. Характерните му местообитания са: 34 “Степи и сухолюбиви тревни съобщества по варовити терени”, 35 “Тревни съобщества по сухи силикатни терени”, по обрасли с тревна растителност 16” Крайбрежни (морски) плажове и пясъчни дюни”, по-рядко по 15 “Засолени терени с халофитна растителност”. Среща се и около неголеми обработвани по традиционен начин земеделски площи, 81 “Подобрени тревни площи (многогодишни тревни култури)” или 87 “Пустеещи земи”. Допълнителен натиск върху вида през последните години се нанася от разораването на поляните и пасищата по редица Европейски програми и проекти, с което се унищожават и без това малките по площ местообитания на този вид. Зимува в Африка. Пролетната миграция е през април-май, а есенната – през септември-октомври.

Таблица 110. Данни от мониторингови проучвания, за вида полска бъбрица (*Anthus campestris)*

Полска бъбрица (*Anthus campestris*)		
Мониторинг и проучвания	**Пролет 2021 г., инд.**	**Есен 2021 г., инд.**
Полеви сезон пролет 2021 г., есен 2021 г.	-	-
ЗЗ „Провадийско-Роякско плато”, код BG0002038		
Гнездене 2021 г. / срещаемост, % от общ. бр. квадр.	5,6	
Зимуване 12.2021 г. - 02.2022 г. / регистр. инд.	-	

В ЗЗ BG0002038 „Провадийско-Роякско плато“ видът е определен като размножаващ се в зоната с 122 – 150 дв., с цялостна оценка на популацията „В“- добра представителност. Видът не е регистриран през двата полеви сезона на 2021 г. в района на ИП, но са регистрирани гнездящи птици, като процента на срещаемост от общия брой проучвани квадрати възлиза на 5,6 %. Този процент не е малък като се има предвид, че територията на ИП – интензивно обработвана орна земя, не предоставя благоприятни условия за гнездене на вида, липсват горещи и сухи степи и пасища с открити песъчливи и каменисти участъци. Не са отчетени зимуващи птици.

Таблица 111. Очаквани въздействия от ИП, върху вида полска бъбрица (*Anthus campestris*)

Полска бъбрица, (*Anthus campestris*)				
Типове въздействия				
безпокойство	**преместване**	**риск от сблъсък/ турбина/сезон**	**бариерен ефект**	**Загуба на местообитание**
не	не	0	не	не

Очакваният потенциален риск от сблъсъци на мигриращи птици с движещите се перки на ВТГ, **ще бъде 0 птици на турбина на сезон (пролет).** Видът е врабчоподобна птица с вълнообразен полет, която най-често лети ниско (20-50 м), извън обсега на ветрогенераторните перки.

Оценка на въздействието по десетобалната скала – 0 *(Дейността не оказва отрицателно въздействие).*

Предвид изброените факти, реализацията на ИП няма да окаже значително отрицателно въздействие върху вида Полска бъбрица, (*Anthus campestris*), предмет на опазване в защитена зона BG0002038 „Провадийско-Роякско плато“.

- А243 Късопръста чучулига (*Calandrella brachydactyla*) – видът е оценен като „Уязвим” на национално ниво и „SPEC 3 Намаляващ” за Европа. Според „Атлас на гнездящите птици в България”(БДЗП, Природозащитна поредица/ Книга 10) размерът на популацията на вида в страната е в рамките на 1200-3000 двойки. Тенденциите в разпространението на вида в страната са „стабилни”, а числеността му е оценена като „стабилна, на места намаляваща”. Основните местообитания на вида, съгласно номенклатурата, възприета в Атласа на гнездящите птици, са 34 “Степи и сухолюбиви тревни съобщества по варовити терени” и 35 “Тревни съобщества по сухи силикатни терени” (особено пасища), рядко по морския бряг. Широко разпространен вид, налице са условия, подходящи за вида.

Таблица 112. Данни от мониторингови проучвания, за вида късопръста чучулига (*Calandrella brachydactyla)*

Късопръста чучулига (*Calandrella brachydactyla*)		
Мониторинг и проучвания	**Пролет 2021 г., инд.**	**Есен 2021 г., инд.**
Полеви сезон пролет 2021 г., есен 2021 г.	-	-
ЗЗ „Провадийско-Роякско плато”, код BG0002038		
Гнездене 2021 г. / срещаемост, % от общ. бр. квадр.	-	
Зимуване 12.2021 г. - 02.2022 г. / регистр. инд.	-	

Видът не е регистриран през двата полеви сезона на 2021 г. в района на ИП, не са регистрирани гнездящи и зимуващи птици.

Таблица 113. Очаквани въздействия от ИП, върху вида късопръста чучулига (*Calandrella brachydactyla)*

Късопръста чучулига (*Calandrella brachydactyla*)				
Типове въздействия				
безпокойство	**преместване**	**риск от сблъсък/ турбина/сезон**	**бариерен ефект**	**Загуба на местообитание**
не	не	0	не	не

Очакваният потенциален риск от сблъсъци на мигриращи птици с движещите се перки на ВТГ, **ще бъде 0 птици на турбина на сезон (пролет).** Видът е врабчоподобна птица придържаща се най-често към земята и лети ниско (20-50 м), извън обсега на ветрогенераторните перки.

Оценка на въздействието по десетобалната скала – 0 *(Дейността не оказва отрицателно въздействие).*

Предвид изброените факти, реализацията на ИП няма да окаже значително отрицателно въздействие върху вида Късопръста чучулига (*Calandrella brachydactyla*), предмет на опазване в защитена зона BG0002038 „Провадийско-Роякско плато“.

- **A224 Европейски козодой (*Caprimulgus europaeus*)** е нощна прелетна птица, единствен представител на разред Козодоеподобни в Европа и западната половина на Азия. Среща се и в България. Козодоят е самотна нощна птица с бърз и безшумен полет, която лови насекоми във въздуха, но понякога се храни и на земята, разнообразявайки диетата си с червеи, охлюви, дребни жабчета и др. През деня лежи неподвижно на земята или кацнал на дебел хоризонтален клон и благодарение на отличния си камуфлаж е почти незабележим. Обитава гори, но се среща и в открити местности с храстова растителност, дори и в полупустинни райони. Има петнисто разпространение в по-голямата част от страната. Отсъства от безлесните земеделски райони на Дунавската равнина и Тракийската низина. Почти навсякъде е прелетна птица, като в България долита през април-май от Централна и Южна Африка, където зимува, а отлита на юг през октомври. При застудяване и липса на храна козодоят може да изпадне в летаргично състояние за няколко дни, като дишането му постепенно се забавя, телесната температура пада и тялото му се вцепенява до затоплянето на времето. Женската не прави гнездо; снася направо на земята или в малка дупка две издължени бели яйца, изпъстрени с кафяви петна, които двойката мъти на смени в продължение на 30 дни.

Таблица 114. Данни от мониторингови проучвания, за вида европейски козодой *(Caprimulgus europaeus)*

Европейски козодой (*Caprimulgus europaeus*)		
Мониторинг и проучвания	**Пролет 2021 г., инд.**	**Есен 2021 г., инд.**
Полеви сезон пролет 2021 г., есен 2021 г.	-	-
ЗЗ „Провадийско-Роякско плато”, код BG0002038		
Гнездене 2021 г. / срещаемост, % от общ. бр. квадр.	1,9	
Зимуване 12.2021 г. - 02.2022 г. / регистр. инд.	-	

В ЗЗ BG0002038 „Провадийско-Роякско плато“ видът е определен като размножаващ се в зоната с 150-250 дв., с цялостна оценка на популацията „B“- добра представителност. Видът не е регистриран през двата полеви сезона на 2021 г. в района на ИП, но са регистрирани гнездящи птици, като процента на срещаемост от общия брой проучвани квадрати възлиза на 1,9 %. Този процент е малък тъй като територията на ИП – интензивно обработвана орна земя, не предоставя благоприятни условия за гнездене на вида, липсват обширни гористи участъци. Не са отчетени зимуващи птици.

Таблица 115. Очаквани въздействия от ИП, върху вида европейски козодой (*Caprimulgus europaeus*)

Европейски козодой (*Caprimulgus europaeus*)				
Типове въздействия				
безпокойство	**преместване**	**риск от сблъсък/ турбина/сезон**	**бариерен ефект**	**Загуба на местообитание**
не	не	0	не	не

Очакваният потенциален риск от сблъсъци на мигриращи птици с движещите се перки на **ВТГ, ще бъде 0 птици на турбина на сезон (пролет).** Видът е нощна птица с бърз, маневрен и безшумен полет, притежава много добра ориентация и предпазливост.

Оценка на въздействието по десетобалната скала – 0 *(Дейността не оказва отрицателно въздействие /.*

Предвид изброените факти, реализацията на ИП няма да окаже значително отрицателно въздействие върху вида Европейски козодой (*Caprimulgus europaeus*), предмет на опазване в защитена зона BG0002038 „Провадийско-Роякско плато“.

- А231 Синявица (*Coracias garrulus*). Синявицата е включена в Световния червен списък под категория “Полузастрашен” (NT). В страната видът се среща през гнездовия сезон и по време на миграция. Гнездовата популация в Европа е оценена на 53000-110000 двойки, като за България е 2500-5500 двойки. Зимува в Африка. Пролетният прелет е през април-май, а есенният – през август-септември. Гнезди предимно в хралупи в стари единични или групови дървета сред открити площи. Понякога гнезди и в руини, изоставени постройки, кухини на бетонни електрически стълбове, както и скални ниши и дупки. Предпочита сечища, особено в началния етап на възстановяване на горската растителност. ИП не предоставя подходящ биотоп за обитаване на вида – липсват хралупи в стари единични или групови дървета сред открити площи.

Таблица 116. Данни от мониторингови проучвания, за вида синявица (*Coracias garrulus*)

Синявица (*Coracias garrulus*)		
Мониторинг и проучвания	**Пролет 2021 г., инд.**	**Есен 2021 г., инд.**
Полеви сезон пролет 2021 г., есен 2021 г.	-	-
ЗЗ „Провадийско-Роякско плато”, код BG0002038		
Гнездене 2021 г. / срещаемост, % от общ. бр. квадр.	0,9	
Зимуване 12.2021 г. - 02.2022 г. / регистр. инд.	-	

В ЗЗ BG0002038 „Провадийско-Роякско плато“ видът е определен като размножаващ се в зоната с 30-40 дв., с цялостна оценка на популацията „С“ - значима представителност. Видът не е регистриран през двата полеви сезона на 2021 г. в района на ИП, но са регистрирани гнездящи птици, като процента на срещаемост от общия брой проучвани квадрати възлиза на 0,9 %. Този процент е малък тъй като територията на ИП – интензивно обработвана орна земя, не предоставя благоприятни условия за гнездене на вида, липсват скални откоси и ронливи стръмни крайречни брегове и насипи. Не са отчетени зимуващи птици.

Таблица 117. Очаквани въздействия от ИП, върху вида синявица (*Coracias garrulus*)

Синявица (*Coracias garrulus*)				
Типове въздействия				
безпокойство	**преместване**	**риск от сблъсък/ турбина/сезон**	**бариерен ефект**	**Загуба на местообитание**
не	не	0	не	не

Очакваният потенциален риск от сблъсъци на мигриращи птици с движещите се перки на ВТГ, **ще бъде 0 птици на турбина на сезон (пролет).** Видът е малка птица с

големина на врана, има бърз и маневрен полет, притежава много добра ориентация и предпазливост.

Оценка на въздействието по десетобалната скала – 0 (*Дейността не оказва отрицателно въздействие).*

Предвид изброените факти, реализацията на ИП няма да окаже значително отрицателно въздействие върху вида Синявица (*Coracias garrulus*), предмет на опазване в защитена зона BG0002038 „Провадийско-Роякско плато“;

- А122 Ливаден дърдавец (*Crex crex*) – Вид от категория „Уязвим” в страната, „SPEC 1 Изтощен” в Европа и „Почти застрашен” в световен мащаб. Приоритетен за опазване застрашен от изчезване (ЗБР,Прил.2), защитен на територията на цялата страна (ЗБР, Прил. 3). Тенденциите в числеността и разпространението в страната са стабилни (с колебания на места), като размера на националната популация е 4000-8800 токуващи мъжки. Разпространението на вида е петнисто, с неравномерна численост, концентрирано предимно в Западна и Северна България (около Софийско поле и прилежащи планински райони; Врачанска планина, Западна стара планина, Краище, Предбалкана и др.). Гнезди предимно във влажни ливади с единични храсти и поточета или мочурища. Зимува в Африка. Пролетната миграция е през април, а есенната – през септември-октомври.

Таблица 118. Данни от мониторингови проучвания, за вида ливаден дърдавец (*Crex crex*)

Ливаден дърдавец (*Crex crex*)		
Мониторинг и проучвания	**Пролет 2021 г., инд.**	**Есен 2021 г., инд.**
Полеви сезон пролет 2021 г., есен 2021 г.	-	-
ЗЗ „Провадийско-Роякско плато”, код BG0002038		
Гнездене 2021 г. / срещаемост, % от общ. бр. квадр.	-	
Зимуване 12.2021 г. - 02.2022 г. / регистр. инд.	-	

В ЗЗ BG0002038 „Провадийско-Роякско плато“ видът е определен като размножаващ се в зоната с 10 – 99 дв., с цялостна оценка на популацията „С“- значима представителност. Видът не е регистриран през двата полеви сезона на 2021 г. в района на ИП, не са регистрирани гнездящи и зимуващи птици.

Съгласно приложената по-долу **Карта 31.**, показваща чувствителността на птиците към ветроенергийните паркове в България (по данни на МОСВ), най-близките гнездови находища обявени за рискови по отношение чувствителност на вида Ливаден дърдавец (*Crex crex*), отстоят от ВЕП „Добротич уинд“ на около 20 км на югозапад (Каспичан - Мадара). Площадката на ИП за ВЕП е разположена в интензивно обработваеми земеделски земи и не предоставя подходящи условия на вида за хранене и гнездене – липсват влажни ливади с единични храсти и поточета или мочурища.

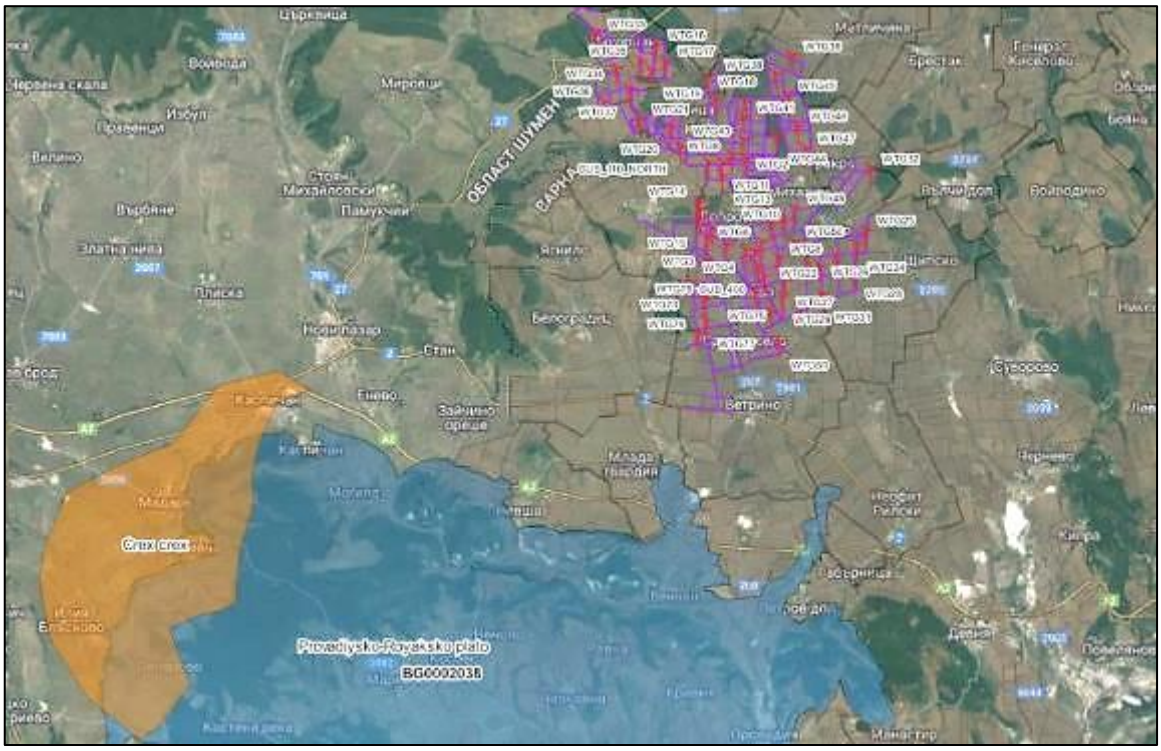

Карта 31. Отстояние на ВЕП „Добротич уинд“ до най-близко разположената гнездова територия в страната, обявена като рискова за вида ливаден дърдавец, според карта на чувствителността на птиците в България към ВТГ, в близост до ЗЗ BG0002038 „Провадийско-Роякско плато“

Таблица 119. Очаквани въздействия от ИП, върху вида ливаден дърдавец (*Crex crex*)

Ливаден дърдавец (*Crex crex*)				
Типове въздействия				
безпокойство	**преместване**	**риск от сблъсък/ турбина/сезон**	**бариерен ефект**	**Загуба на местообитание**
миграция	не	0	не	не

Очакваният потенциален риск от сблъсъци на мигриращи птици с движещите се перки на ВТГ, **ще бъде 0 птици на турбина на сезон (пролет).** Видът е малка птица с големина на пъдпъдък, с не много добър полет (пърхащ и нестабилен), придържа се предимно към земята.

Оценка на въздействието по десетобалната скала – 0 *(Дейността не оказва отрицателно въздействие).*

Предвид изброените факти, реализацията на ИП няма да окаже значително отрицателно въздействие върху вида Ливаден дърдавец *(Crex crex*), предмет на опазване в защитена зона BG0002038 „Провадийско-Роякско плато“.

- A429 Сирийски пъстър кълвач (*Dendrocopos syriacus*). Сирийският пъстър кълвач (остар. *Picoides syriacus*) е птица от сем. Кълвачови. Размножава се в отворени, култивирани терени, градини, паркове, лозя и пр. Храни се с насекоми и малки плодове. Размерът на популацията на вида в страната е висок – 14000-25000 двойки със стабилни тенденции в числеността и разпространението. Видът е включен в Приложения 2 и 3 на ЗБР. Разпространен повсеместно из цялата страна, без най-високите части на планините. Преобладава в районите с по-големи равнинни селища, тъй като гнезди предимно в паркове и градини.

Таблица 120. Данни от мониторингови проучвания, за вида сирийски пъстър кълвач (*Dendrocopos syriacus*)

Сирийски пъстър кълвач (*Dendrocopos syriacus*)		
Мониторинг и проучвания	**Пролет 2021 г., инд.**	**Есен 2021 г., инд.**
Полеви сезон пролет 2021 г., есен 2021 г.	-	-
ЗЗ „Провадийско-Роякско плато”, код BG0002038		
Гнездене 2021 г. / срещаемост, % от общ. бр. квадр.	6,5	
Зимуване 12.2021 г. - 02.2022 г. / регистр. инд.	-	

В ЗЗ BG0002038 „Провадийско-Роякско плато“ видът е определен като постоянно присъстващ в зоната с 140 – 415 дв., с цялостна оценка на популацията „С“- значима представителност. Видът не е регистриран през двата полеви сезона на 2021 г. в района на ИП, но са регистрирани гнездящи птици, като процента на срещаемост от общия брой проучвани квадрати възлиза на 6,5 %. Този процент не е голям, но показва че територията на ИП предоставя частично благоприятни условия за гнездене на вида. Не са отчетени зимуващи птици.

Таблица 121. Очаквани въздействия от ИП, върху вида сирийски пъстър кълвач *(Dendrocopos syriacus*)

Сирийски пъстър кълвач (*Dendrocopos syriacus*)				
Типове въздействия				
безпокойство	**преместване**	**риск от сблъсък/ турбина/сезон**	**бариерен ефект**	**Загуба на местообитание**
не	не	0	не	не

Очакваният потенциален риск от сблъсъци на мигриращи птици с движещите се перки на ВТГ, **ще бъде 0 птици на турбина на сезон (пролет).** Видът е малка кълвачова птица, която се придържа към стари и болни дървета, откъдето си набавя храна, рядко прелита над свободни пространства.

Оценка на въздействието по десетобалната скала – 0 *(Дейността не оказва отрицателно въздействие).*

Предвид изброените факти, реализацията на ИП няма да окаже значително отрицателно въздействие върху вида Сирийски пъстър кълвач (*Dendrocopos syriacus*), предмет на опазване в защитена зона BG0002038 „Провадийско-Роякско плато“.

- A238 Среден пъстър кълвач (*Dendrocopos medius*).Това е птица от сем. Кълвачови (*Picidae*). Дължина на тялото: 19-22 см. Черната ивица по бузата не се свързва с тила, клюна и раменете. Коремът е слабо напетнен, а слабините са бледо розово-червени. Темето е изцяло червено при двата пола и всички възрасти. Клюнът е значително по-къс и тънък в сравнение с този на големия и сирийския пъстър кълвач. Предпочита широколистни горски райони, особено такива със стари дървета от дъб, габър и бряст, както и редуващи се петна от поляни, пасища и гъста гориста местност. Храни се високо сред дърветата, прелитайки постоянно сред тях. В размножителния период издълбава гнездова дупка с ширина около 5 см в разлагащ се ствол на дърво или дебел клон. Хранителният му спектър обхваща предимно насекоми, както и техните ларви, както и със сок от дървета.

Таблица 122. Данни от мониторингови проучвания, за вида среден пъстър кълвач (*Dendrocopos medius*)

Среден пъстър кълвач (*Dendrocopos medius*)		
Мониторинг и проучвания	**Пролет 2021 г., инд.**	**Есен 2021 г., инд.**
Полеви сезон пролет 2021 г., есен 2021 г.	-	-
ЗЗ „Провадийско-Роякско плато”, код BG0002038		
Гнездене 2021 г. / срещаемост, % от общ. бр. квадр.	-	
Зимуване 12.2021 г. - 02.2022 г. / регистр. инд.	-	

В ЗЗ BG0002038 „Провадийско-Роякско плато“ видът е определен като постоянно присъстващ в зоната с 70-90 дв., с цялостна оценка на популацията „В“- добра

представителност. Видът не е регистриран през двата полеви сезона на 2021 г. в района на ИП, не са регистрирани гнездящи и зимуващи птици.

Таблица 123. Очаквани въздействия от ИП, върху вида среден пъстър кълвач *(Dendrocopos medius*)

Среден пъстър кълвач (*Dendrocopos medius*)				
Типове въздействия				
безпокойство	**преместване**	**риск от сблъсък/ турбина/сезон**	**бариерен ефект**	**Загуба на местообитание**
не	не	0	не	не

Очакваният потенциален риск от сблъсъци на мигриращи птици с движещите се перки на ВТГ, **ще бъде 0 птици на турбина на сезон.** Видът е малка кълвачова птица, която се придържа към стари и болни дървета, откъдето си набавя храна, рядко прелита над свободни пространства.

Оценка на въздействието по десетобалната скала – 0 (*Дейността не оказва отрицателно въздействие*).

Предвид изброените факти, реализацията на ИП няма да окаже значително отрицателно въздействие върху вида Среден пъстър кълвач (*Dendrocopos medius*), предмет на опазване в защитена зона BG0002038 „Провадийско-Роякско плато“.

- **A236 Черен кълвач (*Dryocopus martius*).** Това е вид птица от сем. Кълвачови. Дължина на тялото: 40-46 см. Размах на крилата: 67-73 см. Най-големият кълвач в България, типичен представител на горската фауна. Храни се с ларви и възрастни на насекоми, които издълбава от кората на дърветата, но понякога се храни и на земята. При липса на друга храна яде и семена на дървета. Обитава стари широколистни (особено букови), смесени и иглолистни гори от морското равнище до горната граница на гората. Гнезди в хралупи на дървета, които сам си издълбава. Понякога гнезди и в обширни градски паркове със стари дървета (Борисовата градина в София). През зимата се среща и в паркове и градини в населените места.

Таблица 124. Данни от мониторингови проучвания, за вида черен кълвач (*Dryocopus martius*)

Черен кълвач (*Dryocopus martius*)		
Мониторинг и проучвания	**Пролет 2021 г., инд.**	**Есен 2021 г., инд.**
Полеви сезон пролет 2021 г., есен 2021 г.	-	-
ЗЗ „Провадийско-Роякско плато”, код BG0002038		
Гнездене 2021 г. / срещаемост, % от общ. бр. квадр.	3,7	
Зимуване 12.2021 г. - 02.2022 г. / регистр. инд.	-	

В защитена зона с код BG0002038 „Провадийско-Роякско плато“ видът е определен като постоянно присъстващ в зоната с 7 дв., с цялостна оценка на популацията „С“ - значима представителност. Видът не е регистриран през двата полеви сезона на 2021 г.в района на ИП, но са регистрирани гнездящи птици, като процента на срещаемост от общия брой проучвани квадрати възлиза на 3,7 %. Този процент е твърде малък, тъй като територията на ИП не предоставя биотоп за гнездене на вида, липсват стари гори с хралупести дървета. Не са отчетени зимуващи птици.

Таблица 125. Очаквани въздействия от ИП, върху вида черен кълвач (*Dryocopus martius*)

Черен кълвач (*Dryocopus martius*)				
Типове въздействия				
безпокойство	**преместване**	**риск от сблъсък/ турбина/сезон**	**бариерен ефект**	**Загуба на местообитание**
миграция	не	0	не	не

Очакваният потенциален риск от сблъсъци на мигриращи птици с движещите се перки на ВТГ, **ще бъде 0 птици на турбина на сезон (пролет).** Видът е най-голямата кълвачова птица, която се придържа към стари гори, откъдето си набавя храна, рядко прелита над свободни пространства.

Оценка на въздействието по десетобалната скала – 0 (*Дейността не оказва отрицателно въздействие).*

Предвид изброените факти, реализацията на ИП няма да окаже значително отрицателно въздействие върху вида Черен кълвач (*Dryocopus martius*), предмет на опазване в защитена зона BG0002038 „Провадийско-Роякско плато“.

- **A234 Сив кълвач (*Picus canus*)**. Това е средно голяма птица от сем. Кълвачови (*Picidae*). Дължина на тялото: 27-30 см. Размах на крилата: 45-50 см. Прилича на зеления кълвач, но е малко по-дребен и главата му е сива. Храни се с яйца, ларви и възрастни на мравки, насекоми по кората на дърветата, семена на дървета и храсти. През есента и зимата яде и плодове. Обитава както равнинни широколистни, така и стари планински иглолистни гори. В равнините предпочита влажни крайречни гори със стари върби, елши и тополи. Сам издълбава хралупи в стволовете на дърветата. Има петнисто разпространение в цялата страна. По-често се среща в Странджа, Източна Стара планина, Западна Стара планина, Витоша, Средна гора, Западни Родопи, крайбрежията на Дунав и някои реки в Дунавската равнина. Постоянен вид. През зимата птиците от планината слизат в по-ниските части на страната.

Таблица 126. Данни от мониторингови проучвания, за вида сив кълвач (*Picus canus*)

Сив кълвач (*Picus canus*)		
Мониторинг и проучвания	**Пролет 2021 г., инд.**	**Есен 2021 г., инд.**
Полеви сезон пролет 2021 г., есен 2021 г.	-	-
ЗЗ „Провадийско-Роякско плато”, код BG0002038		
Гнездене 2021 г. / срещаемост, % от общ. бр. квадр.	-	
Зимуване 12.2021 г. - 02.2022 г. / регистр. инд.	-	

В ЗЗ BG0002038 „Провадийско-Роякско плато“ видът е определен като постоянно присъстващ в зоната с 6-28 дв., с цялостна оценка на популацията „С“ - значима представителност. Видът не е регистриран през двата полеви сезона на 2021 г. в района на ИП, не са регистрирани гнездящи и зимуващи птици.

Таблица 127. Очаквани въздействия от ИП, върху вида сив кълвач (*Picus canus*)

Сив кълвач (*Picus canus*)				
Типове въздействия				
безпокойство	**преместване**	**риск от сблъсък/ турбина/сезон**	**бариерен ефект**	**Загуба на местообитание**
не	не	0	не	не

Очакваният потенциален риск от сблъсъци на мигриращи птици с движещите се перки на ВТГ, **ще бъде 0 птици на турбина на сезон.** Видът е неголяма кълвачова птица, която се придържа към стари и болни дървета, откъдето си набавя храна, рядко прелита над свободни пространства.

Оценка на въздействието по десетобалната скала – 0 (*Дейността не оказва отрицателно въздействие*).

Предвид изброените факти, реализацията на ИП няма да окаже значително отрицателно въздействие върху вида Сив кълвач (*Picus canus*), предмет на опазване в защитена зона BG0002038 „Провадийско-Роякско плато“.

- **А379 Градинска овесарка (*Emberiza hortulana*) –** това е Вид от Приложения 2 и 3 на ЗБР, с категория на застрашеност „SPEC 2 Изтощен” в Европа. Националната популация е в рамките на 25000-75000 двойки, като тенденциите в разпространението и числеността на вида са стабилни. Това е и един от най-широко разпространените видове и обитава разнообразни местообитания от полуестетствените тревни съобщества и храсталаци до предпланински терени и земеделски земи и равнинни гори в страната. Включен е в индикаторните видове за страната, но все още няма ясно изразена тенденция поради размера на извадката. През последното десетилетие се наблюдава едно постепенно разширение на разпространението му в страната. Възможно е обрастването с храсти и дървета на ливади и пасища да допринася за увеличаването на популацията на вида. Видът е далечен мигрант и зимува в Африка, прелитайки Сахарската пустиня.

Таблица 128. Данни от мониторингови проучвания, за вида градинска овесарка (*Emberiza hortulana*)

Градинска овесарка (*Emberiza hortulana*)		
Мониторинг и проучвания	Пролет 2021 г., инд.	Есен 2021 г., инд.
Полеви сезон пролет 2021 г., есен 2021 г.	-	-
ЗЗ „Провадийско-Роякско плато”, код BG0002038		
Гнездене 2021 г. / срещаемост, % от общ. бр. квадр.	43	
Зимуване 12.2021 г. - 02.2022 г. / регистр. инд.	-	

В ЗЗ BG0002038 „Провадийско-Роякско плато“ видът е определен като размножаващ се в зоната с 2433 дв., с цялостна оценка на популацията „В“ - добра представителност. В ЗЗ BG0002038 „Провадийско-Роякско плато“ видът е определен като постоянно присъстващ в зоната с 7 дв., с цялостна оценка на популацията „С“ - значима представителност. Видът не е регистриран през двата полеви сезона на 2021 г. в района на ИП, но са регистрирани гнездящи птици с висок процент на срещаемост от общия брой проучвани квадрати - 43 %. Този процент е голям, тъй като вида доказано усвоява и земеделски площи и успешно се размножава в тях. Не са отчетени зимуващи птици.

Таблица 129. Очаквани въздействия от ИП, върху вида градинска овесарка (*Emberiza hortulana*)

Градинска овесарка (*Emberiza hortulana*)				
Типове въздействия				
безпокойство	**преместване**	**риск от сблъсък/ турбина/сезон**	**бариерен ефект**	**Загуба на местообитание**
гнездене	не	0	не	не

Очакваният потенциален риск от сблъсъци на мигриращи птици с движещите се перки на ВТГ, ще **бъде 0 птици на турбина на сезон (пролет).** Видът е врабчоподобна птица, която се придържа към земята, откъдето си набавя храна, рядко прелита над свободни пространства.

Оценка на въздействието по десетобалната скала – 1 *(Дейността има много слабо отрицателно въздействие).*

Предвид изброените факти, реализацията на ИП няма да окаже значително отрицателно въздействие върху вида Градинска овесарка (*Emberiza hortulana*), предмет на опазване в защитена зона BG0002038 „Провадийско-Роякско плато“.

- **А338 Червеногърба сврачка (*Lanius collurio*).** Видът обитава открити места с храсти и редки групи дървета. Гнезди ниско по храстите и дърветата. Видът е широко разпространен и многочислен в цялата страна. Числеността й се превъзхожда само от най-многобройните видове – обикновен скорец, авлига за поясите и сивата овесарка за смесените местообитания. Предпочита пояси с добре развит подлес, а също така и изсечени пояси, които в момента са обрасли с храстова растителност. Видът е отчитан и в храсти в

близост до открити необработваеми площи (пасища и поляни) и до обработваеми площи. В България видът се среща само в размножителния период, като първите птици се появяват в началото на май и отлитат към Африка в края на август и началото на септември.

Таблица 130. Данни от мониторингови проучвания, за вида червеногърба сврачка (*Lanius collurio*)

Червеногърба сврачка (*Lanius collurio*)		
Мониторинг и проучвания	**Пролет 2021 г., инд.**	**Есен 2021 г., инд.**
Полеви сезон пролет 2021 г., есен 2021 г.	-	-
ЗЗ „Провадийско-Роякско плато”, код BG0002038		
Гнездене 2021 г. / срещаемост, % от общ. бр. квадр.	62,6	
Зимуване 12.2021 г. - 02.2022 г. / регистр. инд.	-	

В ЗЗ BG0002038 „Провадийско-Роякско плато“ видът е определен като размножаващ се в зоната с 3455 дв., с цялостна оценка на популацията „С“ - значима представителност. Видът не е регистриран през двата полеви сезона на 2021 г. в района на ИП, но са регистрирани гнездящи птици с висок процент на срещаемост от общия брой проучвани квадрати – 62,6 %. Този процент е значим, тъй като района на ВЕП предоставя добри условия за размножаване на вида - има обработваеми земи със синори и ивици от храсти и дървета. Не са отчетени зимуващи птици.

Таблица 131. Очаквани въздействия от ИП, върху вида червеногърба сврачка *(Lanius collurio*)

Червеногърба сврачка (*Lanius collurio*)				
Типове въздействия				
безпокойство	**преместване**	**риск от сблъсък/ турбина/сезон**	**бариерен ефект**	**Загуба на местообитание**
миграция гнездене	не	0	не	не

Очакваният потенциален риск от сблъсъци на мигриращи птици с движещите се перки на ВТГ, **ще бъде 0 птици на турбина на сезон (пролет).** Видът е врабчоподобна птица, която се придържа към земята и храстите, откъдето си набавя храна, рядко прелита над свободни пространства.

Оценка на въздействието по десетобалната скала – 1 (*Дейността може да окаже много слабо отрицателно въздействие).*

Предвид изброените факти, реализацията на ИП няма да окаже значително отрицателно въздействие върху вида Червеногърба сврачка (*Lanius collurio*), предмет на опазване в защитена зона с код BG0002038 „Провадийско-Роякско плато“.

- **A339 Черночела сврачка (*Lanius minor*)** – размерът на популацията й в страната е 5000-15000 двойки, със стабилни тенденции в разпространението и числеността (слабо нарастваща). Видът е повсеместно разпространен в по-ниските и безлесни райони на цялата страна, с неравномерна, сравнително ниска численост. Има разпръснато разпространение в ниските части на страната, по-многочислена в Дунавската равнина, Добруджа и Югоизточна България. Гнезди и обитава открити пространства и пасища (34 “Степни и сухолюбиви тревни съобщества по варовити терени” и 35 “Тревни съобщества по сухи силикатни терени”) с разпръснати редки дървета и храсти (31 “Храсталаци на местата с умерен климат”, 32 “Сухолюбиви храсталаци”) или неголеми изкуствени насаждения сред тях; окрайнини на 41 “Широколистни листопадни гори”, в 83 “Овощни градини, дървесни и храстови плантации” (особено изоставени лозя), ивици дървета край реки и полезащитни пояси 84 “Ивици дървета, храсти и мозайки от тях”. Обитава и 82 “Посеви и други (едногодишни) тревни култури”, 81 “Подобрени тревни площи (многогодишни тревни култури)”, 87 “Пустеещи земи”, около 86 “Градове, села и

индустриални зони”. Защитен вид. Зимува в Африка. Пролетната миграция е през април-май, а есенната – през август-септември.

Таблица 132. Данни от мониторингови проучвания, за вида черночела сврачка (*Lanius minor*)

Черночела сврачка (*Lanius minor*)		
Мониторинг и проучвания	**Пролет 2021 г., инд.**	**Есен 2021 г., инд.**
Полеви сезон пролет 2021 г., есен 2021 г.	-	-
ЗЗ „Провадийско-Роякско плато”, код BG0002038		
Гнездене 2021 г. / срещаемост, % от общ. бр. квадр.	2,8	
Зимуване 12.2021 г. - 02.2022 г. / регистр. Инд.	-	

В ЗЗ BG0002038 „Провадийско-Роякско плато“ видът е определен като размножаващ се в зоната с 50 – 60 дв., с цялостна оценка на популацията *„С“* - *значима представителност.* Видът не е регистриран през двата полеви сезона на 2021 г. в района на ИП, но са регистрирани гнездящи птици с много нисък процент на срещаемост от общия брой проучвани квадрати – 2,8 %. Вероятно този процент е твърде нисък, тъй като мониторинга на вида през годините е установил неравномерната му численост спрямо повсеместното му разпространение. Не са отчетени зимуващи птици.

Таблица 133. Очаквани въздействия от ИП, върху вида черночела сврачка (*Lanius minor*)

Черночела сврачка (*Lanius minor*)				
Типове въздействия				
безпокойство	**преместване**	**риск от сблъсък/ турбина/сезон**	**бариерен ефект**	**Загуба на местообитание**
миграция	не	0	не	не

Очакваният потенциален риск от сблъсъци на мигриращи птици с движещите се перки на ВТГ, **ще бъде 0 птици на турбина на сезон (пролет).** Видът е врабчоподобна птица, която се придържа към земята и храстите, откъдето си набавя храна, рядко прелита над свободни пространства.

Оценка на въздействието по десетобалната скала – 0 *(Дейността не оказва отрицателно въздействие).*

Предвид изброените факти, реализацията на ИП няма да окаже значително отрицателно въздействие върху вида Черночела сврачка (*Lanius minor*), предмет на опазване в защитена зона BG0002038 „Провадийско-Роякско плато“;

- А246 Горска чучулига (*Lullula arborea*) – видът е включен в Приложения 2 и 3 на ЗБР, с категория на застрашеност SPEC 2 Изтощен” в Европа. Размерът на националната популация е 40000-80000 двойки, като разпространението и числеността на вида в страната са стабилни. Среща се почти повсеместно (с неравномерна численост) в хълмисти, нископланински и низинни райони с разредени гори и храсталаци, без обширните масиви от обработваеми ниви, в Дунавската равнина, Тракийската низина. Обитава горски поляни и открити територии в близост до гори. Гнезди в местообитания: 38 “Мезофилни тревни съобщества”, 34 “Степни и сухолюбиви тревни съобщества по варовити терени”, 35 “Тревни съобщества по сухи силикатни терени”, 31 “Храсталаци на места с умерен климат”, 32 “Сухолюбиви храсталаци”, 36 “Алпийски и субалпийски тревни съобщества”, най-често в близост до 41 “Широколистни”, 42 “Иглолистни” и 43 “Смесени гори”, понякога до 84 “Ивици дървета, храсти и мозайки от тях”, 83 “Овощни градини, дървесни и храстови плантации”. Среща се и в по-малки ливади, поляни, пасища и просеки сред обширни горски масиви. Теренът не предлага подходящи местообитания за обитаване на горската чучулига. Близък мигрант – зимува в Южна Европа и Средиземноморието.

Таблица 134. Данни от мониторингови проучвания, за вида горска чучулига (*Lullula arborea*)

Горска чучулига (*Lullula arborea*)		
Мониторинг и проучвания	**Пролет 2021 г., инд.**	**Есен 2021 г., инд.**
Полеви сезон пролет 2021 г., есен 2021 г.	-	-
ЗЗ „Провадийско-Роякско плато”, код BG0002038		
Гнездене 2021 г. / срещаемост, % от общ. бр. квадр.	3,7	
Зимуване 12.2021 г. - 02.2022 г. / регистр. Инд.	-	

В ЗЗ BG0002038 „Провадийско-Роякско плато“ видът е определен като постоянно присъстващ в зоната с 110 – 800 дв., с цялостна оценка на популацията „С“- значима представителност. Видът не е регистриран през двата полеви сезона на 2021 г. в района на ИП, но са регистрирани гнездящи птици с много нисък процент на срещаемост от общия брой проучвани квадрати – 3,7 %. Вероятно този процент е твърде нисък, тъй като вида избягва обширни масиви от обработваеми площи. Не са отчетени зимуващи птици.

Таблица 135. Очаквани въздействия от ИП, върху вида горска чучулига (*Lullula arborea*)

Горска чучулига (*Lullula arborea*)				
Типове въздействия				
безпокойство	**преместване**	**риск от сблъсък/ турбина/сезон**	**бариерен ефект**	**Загуба на местообитание**
миграция	не	0	не	не

Очакваният потенциален риск от сблъсъци на мигриращи птици с движещите се перки на ВТГ, **ще бъде 0 птици на турбина на сезон (пролет).** Видът е врабчоподобна птица, която се придържа към земята, откъдето си набавя храна, рядко прелита над свободни пространства.

Оценка на въздействието по десетобалната скала – 0 (*Дейността не оказва отрицателно въздействие).*

Предвид изброените факти, реализацията на ИП няма да окаже значително отрицателно въздействие върху вида горска чучулига (*Lullula arborea*), предмет на опазване в защитена зона BG0002038 „Провадийско-Роякско плато“.

- А242 Дебелоклюна чучулига (*Melanocorypha calandra*). Това е вид предпочитащ открити местности, покрити нарядко с храсталаци. Не се качва много нависоко в планините. Според данни от „Атлас на гнездящите птици в България” (БДЗП, Природозащитна поредица/ Книга 10) размерът на популацията на вида в страната е в рамките на 3000-5000 двойки. Влиза в категория „Застрашен” на национално ниво и „SPEC 3 Намаляващ” за Европа. Тенденциите на разпространението на вида са стабилни, а числеността му е оценена като „стабилна, на места нарастваща”. Основните местообитания на вида, съгласно номенклатурата, възприета в Атласа на гнездящите птици, са: 34 Степи и сухолюбиви, тревни съобщества по варовити терени, 35 Тревни съобщества по сухи силикатни терени (най-често пасища) и 87 Пустеещи земи, по-рядко – 81 Подобрени тревни площи (многогодишни тревни култури) (люцернови полета) или в по-малки тревни площи сред ниви. Гнезди и в житни ниви, както на някои места в Добруджа, където основните местообитания – степните участъци (заменени с пасища и поляни) са недостатъчни като площ за развитието на добра плътност от този вид. Постоянен вид.

Таблица 136. Данни от мониторингови проучвания, за вида дебелоклюна чучулига (*Melanocorypha calandra)*

Дебелоклюна чучулига (*Melanocorypha calandra*)		
Мониторинг и проучвания	**Пролет 2021 г., инд.**	**Есен 2021 г., инд.**
Полеви сезон пролет 2021 г., есен 2021 г.	-	40
ЗЗ „Провадийско-Роякско плато”, код BG0002038		
Гнездене 2021 г. / срещаемост, % от общ. бр. квадр.	3,7	
Зимуване 12.2021 г. - 02.2022 г. / регистр. инд.	-	

В ЗЗ BG0002038 „Провадийско-Роякско плато“ видът е определен като постоянно присъстващ в зоната с 30-50 дв., с цялостна оценка на популацията „В“- добра представителност. Видът е регистриран през есенния полеви сезон на 2021 г. в района на ИП, въпреки че не е мигриращ, вероятно това са скитащи птици. Регистрирани са гнездящи птици с много нисък процент на срещаемост от общия брой проучвани квадрати – 3,7 %. Вероятно този процент е твърде нисък, тъй като вида избягва обширни масиви от обработваеми площи. Не са отчетени зимуващи птици.

Таблица 137. Очаквани въздействия от ИП, върху вида дебелоклюна чучулига (*Melanocorypha calandra)*

Дебелоклюна чучулига (*Melanocorypha calandra*)				
Типове въздействия				
безпокойство	**преместване**	**риск от сблъсък/ турбина/сезон**	**бариерен ефект**	**Загуба на местообитание**
миграция	не	0.001	не	не

Очакваният потенциален риск от сблъсъци на мигриращи птици с движещите се перки на ВТГ, **ще бъде пренебрежимо малка величина от 0.001 птици на турбина, на сезон (пролет).** Видът е врабчоподобна птица, която се придържа към земята, откъдето си набавя храна, рядко прелита над свободни пространства.

Оценка на въздействието по десетобалната скала – 0 (*Дейността не оказва отрицателно въздействие).*

Предвид изброените факти, реализацията на ИП няма да окаже значително отрицателно въздействие върху вида Дебелоклюна чучулига (*Melanocorypha* calandra), предмет на опазване в защитена зона BG0002038 „Провадийско-Роякско плато“.

- А230 Обикнавен пчелояд (*Merops apiaster*). Според „Атлас на гнездящите птици в България”, видът е „SPEC 3 Изтощен” в Европа, включен в Приложение 3 на ЗБР. Числеността му в страната е висока 25000-50000 двойки, със стабилни тенденции в ареала и нарастваща численост. Характеризира се с разпръснато разпространение (с неравномерна численост) в ниските и равнинни райони на цялата страна. Гнезди по отвесни земни пясъчни или льосови стени в хабитати 62 “Скали и скални стени” (във вътрешността на страната), поради което е свързан с местата, където съществуват такива – брегове на реки и др. водоеми (24 “Течащи води” и 22 “Стоящи пресни води”), долини, крайпътни земни откоси, кариери за добив на инертни материали и др. Гнездящо-прелетен вид. Долита от южна Африка през месец май и мигрира през август на големи ята, миграцията е зависима от температурите на въздуха и насекомното обилие.

Таблица 138. Данни от мониторингови проучвания, за вида обикновен пчелояд (*Merops apiaster*)

Обикновен пчелояд (*Merops apiaster*)		
Мониторинг и проучвания	**Пролет 2021 г., инд.**	**Есен 2021 г., инд.**
Полеви сезон пролет 2021 г., есен 2021 г.	1093	4012
ЗЗ „Провадийско-Роякско плато”, код BG0002038		
Гнездене 2021 г. / срещаемост, % от общ. бр. квадр.	45,8	

Зимуване 12.2021 г. - 02.2022 г. / регистр. инд.	-

В ЗЗ с код BG0002038 „Провадийско-Роякско плато“ видът е определен като съсредоточен в зоната и размножаващ се с 420 дв., с цялостна оценка на популацията „С“- значима представителност. Видът е регистриран през пролетния полеви сезон на 2021 г. в района на ИП с численост 1093 инд., а през есенния полеви сезон – 4012 инд. Птиците са летели ниско, най-често в диапазона 20-100 м. Регистрирани са и гнездящи птици с висок процент на срещаемост от общия брой проучвани квадрати – 45,8 %. Района на ВЕП не предлага подходящ биотоп за гнездене – липсват отвесни земни пясъчни или льосови стени, брегове на реки. Възможно е птиците, които за били засечени в трансектите и отчетени като гнездящи, да са хранещи се с насекомите над земеделските площи.

Таблица 139. Очаквани въздействия от ИП, върху вида обикновен пчелояд (*Merops apiaster*)

Обикновен пчелояд (*Merops apiaster*)				
Типове въздействия				
безпокойство	**преместване**	**риск от сблъсък/ турбина/сезон**	**бариерен ефект**	**Загуба на местообитание**
миграция, хранене	не	0.028 - есен	не	не

Очакваният потенциален риск от сблъсъци на мигриращи птици с движещите се перки на ВТГ, **ще бъде от 0.028 птици на турбина на сезон (есен).** Пчелояда е дребна птица, която лети ниско, най-често извън обсега на перките на ВТГ, притежава добра ориентация и маневреност.

Оценка на въздействието по десетобалната скала – 2 (*Дейността може да предизвика временни отрицателни въздействия***).**

Предвид изброените факти, реализацията на ИП няма да окаже значително отрицателно въздействие върху вида Пчелояд (*Merops apiaster*), предмет на опазване в ЗЗ с код BG0002038 „Провадийско-Роякско плато“.

- **Черногърбо каменарче (*Oenanthe pleschanka*).** Черногърбото каменарче е дребна птица от сем. Мухоловкови. В България се среща само в района Северното черноморско крайбрежие между нос Емине и Дуранкулак. Предпочита пустинни и степни области с малко растителност като в района на Калиакра. Прелетен вид, зимува в Източна Африка. Гнезди в процепи в скалите, дупки в земята или под голям камък.

Таблица 140. Данни от мониторингови проучвания, за вида черногърбо каменарче (*Oenanthe pleschanka)*

Черногърбо каменарче (*Oenanthe pleschanka*)		
Мониторинг и проучвания	**Пролет 2021 г., инд.**	**Есен 2021 г., инд.**
Полеви сезон пролет 2021 г., есен 2021 г.	-	-
ЗЗ „Провадийско-Роякско плато”, код BG0002038		
Гнездене 2021 г. / срещаемост, % от общ. бр. квадр.	-	
Зимуване 12.2021 г. - 02.2022 г. / регистр. инд.	-	

Видът не е регистриран през двата полеви сезона на 2021 г. в района на ИП, не са регистрирани гнездящи и зимуващи птици.

Таблица 141. Очаквани въздействия от ИП, върху вида черногърбо каменарче (*Oenanthe pleschanka*)

Черногърбо каменарче (*Oenanthe pleschanka*)				
Типове въздействия				
безпокойство	**преместване**	**риск от сблъсък/ турбина/сезон**	**бариерен ефект**	**Загуба на местообитание**
не	не	0	не	не

Очакваният потенциален риск от сблъсъци на мигриращи птици с движещите се перки на ВТГ, **ще бъде 0 птици на турбина на сезон.** Видът е малка врабчоподобна птица, характерна с нисък полет, придържа се предимно към земята.

Оценка на въздействието по десетобалната скала – *0 (Дейността не оказва отрицателно въздействие).*

Предвид изброените факти, реализацията на ИП няма да окаже значително отрицателно въздействие върху вида Черногърбо каменарче (*Oenanthe pleschanka*), предмет на опазване в защитена зона BG0002038 „Провадийско-Роякско плато“.

- **A307 Ястребогушо коприварче (*Curruca* (*Sylvia) nisoria*)** – това е дребна птица от семейство Коприварчеви (*Sylviidae*) Гнезди в Източна Европа и в областите в Азия с умерен климат. Среща се по откритите полета, разпръснато в голяма част от страната, но с по-голяма плътност по Черноморието, Източните Родопи, централната част на Дунавската равнина, в части от Добруджа, Софийското поле и хълмовете около него, долините на реките Струма и Места. Строи гнездото си в ниските храсти. Снася 3-7 яйца. Заедно с голямото черноглаво коприварче са втори по численост след обикновеното коприварче. Зимува в Африка. Пролетната миграция е през април, а есенната – през август-септември.

Таблица 142. Данни от мониторингови проучвания, за вида ястребогушо коприварче (*Sylvia nisoria*)

Ястребогушо коприварче (*Curruca* (*Sylvia) nisoria*)		
Мониторинг и проучвания	**Пролет 2021 г., инд.**	**Есен 2021 г., инд.**
Полеви сезон пролет 2021 г., есен 2021 г.	-	-
ЗЗ „Провадийско-Роякско плато”, код BG0002038		
Гнездене 2021 г. / срещаемост, % от общ. бр. квадр.	37.4	
Зимуване 12.2021 г. - 02.2022 г. / регистр. инд.	-	

В ЗЗ BG0002038 „Провадийско-Роякско плато“ видът е определен като размножаващ се в зоната с 100-390 дв., с цялостна оценка на популацията „B“- добра представителност. Видът не е регистриран през двата полеви сезона на 2021 г. в района на ИП, но са регистрирани гнездящи птици с немалък процент на срещаемост от общия брой проучвани квадрати – 37.4 %. Това може да се обясни с факта, че района на ВЕП предоставя добри условия за размножаване на вида - има обработваеми земи със синори и ивици от храсти и дървета. Не са отчетени зимуващи птици.

Таблица 143. Очаквани въздействия от ИП, върху вида ястребогушо коприварче (*Sylvia nisoria*)

Ястребогушо коприварче (*Curruca* (*Sylvia) nisoria*)				
Типове въздействия				
безпокойство	**преместване**	**риск от сблъсък/ турбина/сезон**	**бариерен ефект**	**Загуба на местообитание**
гнездене	не	0	не	не

Очакваният потенциален риск от сблъсъци на мигриращи птици с движещите се перки на ВТГ, **ще бъде 0 птици на турбина на сезон (пролет).** Видът е врабчоподобна птица, която се придържа към земята и храстите, откъдето си набавя храна, рядко прелита над свободни пространства.

Оценка на въздействието по десетобалната скала – 1 *(Дейността има много слабо отрицателно въздействие).*

Предвид изброените факти, реализацията на ИП няма да окаже значително отрицателно въздействие върху вида Ястребогушо коприварче (*Curruca* (*Sylvia) nisoria*), предмет на опазване в защитена зона BG0002038 „Провадийско-Роякско плато“.

- А168 Късокрил кюкавец *(Actitis hypoleucos)* - това е птица от семейство Бекасови (*Scolopacidae*). Храни се основно с ларви и възрастни на насекоми, червеи и мекотели. Обитава каменисти и песъчливи брегове на реки, включително в планините. По време на миграция може да бъде наблюдаван около всякакви влажни зони и по морския бряг. Гнезди на земята. Има петнисто разпространение, по-чест в западната част на страната, но по време на миграция е многоброен и в източната. Зимува в Африка и Средиземноморието. Пролетната миграция е през март-април, а есенната – през август-септември.

Таблица 144. Данни от мониторингови проучвания, за вида късокрил кюкавец (*Actitis hypoleucos*)

Късокрил кюкавец *(Actitis hypoleucos)*		
Мониторинг и проучвания	**Пролет 2021 г., инд.**	**Есен 2021 г., инд.**
Полеви сезон пролет 2021 г., есен 2021 г.	-	-
ЗЗ „Провадийско-Роякско плато”, код BG0002038		
Гнездене 2021 г. / срещаемост, % от общ. бр. квадр.	-	
Зимуване 12.2021 г. - 02.2022 г. / регистр. инд.	-	

Видът не е регистриран през двата полеви сезона на 2021 г. в района на ИП, не са регистрирани гнездящи и зимуващи птици. Района на ВЕП не предоставя добри условия за хранене и размножаване на вида – липсват каменисти и песъчливи брегове на реки.

Таблица 145. Очаквани въздействия от ИП, върху вида късокрил кюкавец (*Actitis hypoleucos*)

Късокрил кюкавец *(Actitis hypoleucos)*				
Типове въздействия				
безпокойство	**преместване**	**риск от сблъсък/ турбина/сезон**	**бариерен ефект**	**Загуба на местообитание**
не	не	0	не	не

Очакваният потенциален риск от сблъсъци на мигриращи птици с движещите се перки на ВТГ, **ще бъде 0 птици на турбина на сезон.** Видът е неголяма бекасова птица, обитаваща водни басейни и прилежащите им влажни зони, придържа се предимно към земята.

Оценка на въздействието по десетобалната скала – *0 (Дейността не оказва отрицателно въздействие).*

Предвид изброените факти, реализацията на ИП няма да окаже значително отрицателно въздействие върху вида Късокрил кюкавец *(Actitis hypoleucos)*, предмет на опазване в защитена зона BG0002038 „Провадийско-Роякско плато“.

- А136 Речен дъждосвирец *(Charadrius dubius)* - това е прелетна птица от семейство Дъждосвирцови. Храни се с насекоми и други дребни безгръбначни животни. Обитава чакълести и пясъчни брегове на водоеми, включително по морския бряг и кариери за чакъл. При наличие на подходящи местообитания се среща и в покрайнините на населените места. Гнезди на земята. Среща се по Черноморското крайбрежие и по поречията на големите реки в ниските части на страната. Отсъства в планините и сухите райони на Добруджа и Лудогорието. Зимува в Африка. Пролетната миграция е през април, а есенната – през септември-октомври.

Таблица 146. Данни от мониторингови проучвания, за вида речен дъждосвирец (*Charadrius dubius*)

Речен дъждосвирец *(Charadrius dubius)*		
Мониторинг и проучвания	**Пролет 2021 г., инд.**	**Есен 2021 г., инд.**
Полеви сезон пролет 2021 г., есен 2021 г.	-	-
ЗЗ „Провадийско-Роякско плато”, код BG0002038		
Гнездене 2021 г. / срещаемост, % от общ. бр. квадр.	-	
Зимуване 12.2021 г. - 02.2022 г. / регистр. инд.	-	

Видът не е регистриран през двата полеви сезона на 2021 г. в района на ИП, не са регистрирани гнездящи и зимуващи птици.

Таблица 147. Очаквани въздействия от ИП, върху вида речен дъждосвирец (*Charadrius dubius*)

Речен дъждосвирец *(Charadrius dubius)*				
Типове въздействия				
безпокойство	**преместване**	**риск от сблъсък/ турбина/сезон**	**бариерен ефект**	**Загуба на местообитание**
не	не	0	не	не

Очакваният потенциален риск от сблъсъци на мигриращи птици с движещите се перки на ВТГ, **ще бъде 0 птици на турбина на сезон.** Видът е неголяма дъждосвирцова птица, обитаваща водни басейни и прилежащите им влажни зони, придържа се предимно към земята. Района на ВЕП не предоставя добри условия за хранене и размножаване на вида – липсват каменисти и песъчливи брегове на реки. Наличните микроязовири, в района на ВЕП не представляват подходящи биотопи за вида.

Оценка на въздействието по десетобалната скала – 0 *(Дейността не оказва отрицателно въздействие).*

Предвид изброените факти, реализацията на ИП няма да окаже значително отрицателно въздействие върху вида Речен дъждосвирец *(Charadrius dubius)*, предмет на опазване в защитена зона BG0002038 „Провадийско-Роякско плато“.

- А459 Каспийска жълтокрака чайка *(Larus cachinnans)* – това е вид птица от семейство Чайкови. Храни се с разнообразни безгръбначни животни, риба, умрели животни и хранителни отпадъци, често се струпва около сметищата. Обитава морски крайбрежия и водоеми във вътрешността на страната. У нас не е установен да се размножава. През есента, зимата и пролетта се среща по Черноморското крайбрежие, поречията на реките Дунав, Марица, Тунджа, големите язовири и други влажни зони във вътрешността на страната. Преминаващ и зимуващ вид.

Таблица 148. Данни от мониторингови проучвания, за вида каспийска жълтокрака чайка (*Larus cachinnans)*

Каспийска жълтокрака чайка *(Larus cachinnans)*		
Мониторинг и проучвания	**Пролет 2021 г., инд.**	**Есен 2021 г., инд.**
Полеви сезон пролет 2021 г., есен 2021 г.	1	-
ЗЗ „Провадийско-Роякско плато”, код BG0002038		
Гнездене 2021 г. / срещаемост, % от общ. бр. квадр.	-	
Зимуване 12.2021 г. - 02.2022 г. / регистр. инд.	-	

Видът е регистриран единствено през пролетния полеви сезона на 2021 г. с единствен екземпляр. Не са регистрирани гнездящи и зимуващи птици. Района на ВЕП не предоставя добри условия за хранене и размножаване на вида – липсват големи водни басейни и влажни зони. Наличните микроязовири, в района на ВЕП не представляват подходящи биотопи за вида.

Таблица 149. Очаквани въздействия от ИП, върху вида каспийска жълтокрака чайка (*Larus cachinnans*)

Каспийска жълтокрака чайка *(Larus cachinnans)*				
Типове въздействия				
безпокойство	**преместване**	**риск от сблъсък/ турбина/сезон**	**бариерен ефект**	**Загуба на местообитание**
скитане	не	0	не	не

Очакваният потенциален риск от сблъсъци на мигриращи птици с движещите се перки на ВТГ, **ще бъде 0 птици на турбина на сезон.** Видът е чайкова птица, обитаваща водни басейни и прилежащите им влажни зони, често скита в търсене на храна.

Оценка на въздействието по десетобалната скала – *0 (Дейността не оказва отрицателно въздействие).*

Предвид изброените факти, реализацията на ИП няма да окаже значително отрицателно въздействие върху вида Каспийска жълтокрака чайка *(Larus cachinnans)*, предмет на опазване в защитена зона BG0002038 „Провадийско-Роякско плато“.

- **A032 Блестящ ибис (*Plegadis falcinellus*).** Вид от семейство Ибисови (*Threskiornithidae*). Храни се с насекоми, водни безгръбначни и жаби. Обитава блата и езера с тръстикови масиви. Гнезди сред тръстиката или по дървета, образува колонии, често заедно с чапли. Има изолирани гнездови колонии по Дунавското и Черноморското крайбрежие (защитена местност „Пода“). Отделни двойки гнездят периодично и във вътрешността на страната. Прелетен вид, зимува в Африка. Пролетната миграция е през март-април, а есенната от август до октомври.

Таблица 150. Данни от мониторингови проучвания, за вида блестящ ибис (*Plegadis falcinellus*)

Блестящ ибис (*Plegadis falcinellus*)		
Мониторинг и проучвания	**Пролет 2021 г., инд.**	**Есен 2021 г., инд.**
Полеви сезон пролет 2021 г., есен 2021 г.	-	-
ЗЗ „Провадийско-Роякско плато”, код BG0002038		
Гнездене 2021 г. / срещаемост, % от общ. бр. квадр.	-	
Зимуване 12.2021 г. - 02.2022 г. / регистр. инд.	-	

Видът не е регистриран през двата полеви сезона на 2021 г. в района на ИП, не са регистрирани гнездящи и зимуващи птици. Блестящият ибис е едра водолюбива птица от сем. Ибиси, обитаваща водни басейни и влажни зони, рядко напуска местообитанията си, тъй като се храни, почива и размножава във водата или в непосредствена близост до нея. В близост до проектирания ВЕП „Добротич уинд“ няма големи водни басейни и влажни зони.

Таблица 151. Очаквани въздействия от ИП, върху вида блестящ ибис (*Plegadis falcinellus*)

Блестящ ибис (*Plegadis falcinellus*)				
Типове въздействия				
безпокойство	**преместване**	**риск от сблъсък/ турбина/сезон**	**бариерен ефект**	**Загуба на местообитание**
миграция	не	0	не	не

Очакваният потенциален риск от сблъсъци на мигриращи птици с движещите се перки на ВТГ, **ще бъде 0 птици на турбина на сезон.**

Оценка на въздействието по десетобалната скала – ***0 (Дейността не оказва отрицателно въздействие).***

Предвид изброените факти, реализацията на ИП няма да окаже значително отрицателно въздействие върху вида Блестящ ибис (*Plegadis falcinellus*), предмет на опазване в защитена зона BG0002038 „Провадийско-Роякско плато“.

- **A249 Брегова лястовица (*Riparia riparia*)**. Това е дребна птица от сем. Лястовицови (*Hirundinidae*), разред Врабчоподобни (*Passeriformes*). Гнезди по вертикални земни брегове на реки, откъдето идва и името ѝ. Избира такива с по-рохка и мека земя. Гнездото представлява хоризонтална дупка във вертикалния склон с отвор 6–8 см и дължина до 1,5 м. Лети много добре. Прелетна птица, зимува в Африка. Пролетната миграция е през март-април, а есенната – през септември-октомври. Живее и ловува най-

често на ята, в покрайнините на богати на дребни летящи насекоми сладководни водоеми, като реки и блата. Храни се предимно с летящи насекоми, комари, мушици, водни кончета, които улавя много ловко по време на полет. Има разпръснато разпространение у нас, предимно по поречието на р. Дунав, Дунавската равнина, Черноморието, Тракийската низина, Софийското поле и поречието на р. Струма.

Таблица 152. Данни от мониторингови проучвания, за вида брегова лястовица (*Riparia riparia*)

Брегова лястовица (*Riparia riparia*)		
Мониторинг и проучвания	**Пролет 2021 г., инд.**	**Есен 2021 г., инд.**
Полеви сезон пролет 2021 г., есен 2021 г.	4	4
ЗЗ „Провадийско-Роякско плато”, код BG0002038		
Гнездене 2021 г. / срещаемост, % от общ. бр. квадр.	-	
Зимуване 12.2021 г. - 02.2022 г. / регистр. инд.	-	

В ЗЗ BG0002038 „Провадийско-Роякско плато“ видът е определен като съсредоточен в зоната с 20 дв., с цялостна оценка на популацията „С“- значима представителност. Видът е регистриран през двата полеви сезона на 2021 г. в района на ИП с численост от 4 инд. Не са регистрирани гнездящи и зимуващи птици. Бреговата лястовица е малка врабчоподобна птица, обитаваща прилежащите площи наводни басейни и влажни зони, рядко напуска местообитанията си, тъй като се храни, почива и размножава край водата или в непосредствена близост до нея. В близост до проектирания ВЕП „Добротич уинд“ няма големи водни басейни и влажни зони.

Таблица 153. . Очаквани въздействия от ИП, върху вида брегова лястовица *(Riparia riparia*)

Брегова лястовица (*Riparia riparia*)				
Типове въздействия				
безпокойство	**преместване**	**риск от сблъсък/ турбина/сезон**	**бариерен ефект**	**Загуба на местообитание**
миграция	не	0.0001 – пролет, есен	не	не

Очакваният потенциален риск от сблъсъци на мигриращи птици с движещите се перки на ВТГ, ще бъде безкрайно малка величина **от 0.0001 птици на турбина на сезон (пролет, есен).**

Оценка на въздействието по десетобалната скала – 1 (*Дейността може да окаже много слабо отрицателно въздействие).*

Предвид изброените факти, реализацията на ИП няма да окаже значително отрицателно въздействие върху вида Брегова лястовица (*Riparia riparia*), предмет на опазване в защитена зона BG0002038 „Провадийско-Роякско плато“.

- A053 Зеленоглава патица *(Anas platyrhynchos)* – това е средно голям представител на семейство Патицови, разред Гъскоподобни. Храни се с водни безгръбначни, семена, корени, зелени части на растенията. Обитава най-разнообразни по тип и размер водоеми, включително в градски паркове и градини (напр. Южния парк в София). Гнездото е на земята. Широко разпространена в цялата страна, но без високите части на планините. По-често срещана около големите влажни зони покрай реките Дунав, Тунджа, Марица и Черноморското крайбрежие. Не мигрира на дълги разстояния. Придвижванията зависят от метеорологичните условия и наличието на незамръзнали водоеми.

Таблица 154. Данни от мониторингови проучвания, за вида зеленоглава патица *(Anas platyrhynchos*)

Зеленоглава патица *(Anas platyrhynchos)*		
Мониторинг и проучвания	**Пролет 2021 г., инд.**	**Есен 2021 г., инд.**
Полеви сезон пролет 2021 г., есен 2021 г.	-	127
ЗЗ „Провадийско-Роякско плато”, код BG0002038		

Гнездене 2021 г. / срещаемост, % от общ. бр. квадр.	50,5
Зимуване 12.2021 г. - 02.2022 г. / регистр. инд.	1698

В ЗЗ BG0002038 „Провадийско-Роякско плато“ видът е определен като постоянно присъстващ в зоната с 2 - 15 дв., с цялостна оценка на популацията „D“- незначителна представителност. Видът е регистриран през есенния полеви сезон на 2021г. в района на ИП с численост от 127 инд., прелета е бил от едно ято на 24.09.2021 г., на височина 300 м. Регистрирани са и гнездящи птици с висок процент на срещаемост от общия брой проучвани квадрати – 50,5 %. Района на ВЕП не предлага подходящ биотоп за гнездене на вида – липсват водни басейни и влажни зони. Възможно е птиците, които за били засечени в трансектите и отчетени като гнездящи, да са скитащи и хранещи се в земеделските площи. Отчетени са и 1698 инд. зимуващи птици. Тези числености на зимуващи зеленоглавки са обичайни предвид склонността им към придвижвания в зависимост от метеорологичните условия и наличието на незамръзнали водоеми, както и за хранене в земеделски площи засети със житни култури (пшеница, ечемик, ръж).

Таблица 155. Очаквани въздействия от ИП, върху вида зеленоглава патица (*Anas platyrhynchos*)

Зеленоглава патица *(Anas platyrhynchos)*				
Типове въздействия				
безпокойство	**преместване**	**риск от сблъсък/ турбина/сезон**	**бариерен ефект**	**Загуба на местообитание**
Скитане, Хранене, Зимуване	не	0.00328	не	не

Очакваният потенциален риск от сблъсъци на мигриращи птици с движещите се перки на ВТГ, **ще бъде от 0.00328 птици на турбина на сезон (зима).** Тези стойности биха били валидни ако птиците са летели в опасния обсег на перките, но всички прелетели представители на вида са преминали през ветропарка извън опасния диапазон (над 300 м).

Видът е нелека патицова птица, с бърз полет, много добра ориентация и предпазливост, придържа се основно към обширни водоеми и влажни зони.

Оценка на въздействието по десетобалната скала – **1 (*Дейността може да окаже много слабо отрицателно въздействие).***

Предвид изброените факти, реализацията на ИП няма да окаже значително отрицателно въздействие върху вида Зеленоглава патица *(Anas platyrhynchos),* предмет на опазване в защитена зона BG0002038 „Провадийско-Роякско плато“.

- **A051 Сива патица *(Anas strepera)*** - това е средно голям представител на семейство Патицови, разред Гъскоподобни. Храни се с дребни водни безгръбначни, семена и части на растения. Обитава блата, езера и бавно течащи реки, обрасли с тръстика и друга водна растителност по периферията. През зимата се среща и в бракични водоеми и по морското крайбрежие. Гнезди на земята в близост до водата. Има изолирани находища предимно по поречието на р. Дунав и Черноморското крайбрежие. Зимува в Южна Европа и Средиземноморието. У нас зимуват птици от по-северните страни. Пролетната миграция е през февруари-март, а есенната – през ноември-декември.

Таблица 156. Данни от мониторингови проучвания, за вида сива патица (*Anas strepera*)

Сива патица *(Anas strepera)*		
Мониторинг и проучвания	**Пролет 2021 г., инд.**	**Есен 2021 г., инд.**
Полеви сезон пролет 2021 г., есен 2021 г.	-	-
ЗЗ „Провадийско-Роякско плато”, код BG0002038		
Гнездене 2021 г. / срещаемост, % от общ. бр. квадр.	-	
Зимуване 12.2021 г. - 02.2022 г. / регистр. инд.	-	

Видът не е регистриран през двата полеви сезона на 2021 г. в района на ИП, не са регистрирани гнездящи и зимуващи птици. Района на ВЕП не предлага подходящ биотоп за гнездене на вида – липсват водни басейни и влажни зони.

Таблица 157. Очаквани въздействия от ИП, върху вида сива патица (*Anas strepera*)

Сива патица *(Anas strepera)*				
Типове въздействия				
безпокойство	**преместване**	**риск от сблъсък/ турбина/сезон**	**бариерен ефект**	**Загуба на местообитание**
не	не	0	не	не

Очакваният потенциален риск от сблъсъци на мигриращи птици с движещите се перки на ВТГ, **ще бъде 0 птици на турбина на сезон (пролет).** Видът е нелека патицова птица, с бърз полет, много добра ориентация и предпазливост, придържа се основно към обширни водоеми и влажни зони.

Оценка на въздействието по десетобалната скала – *0 (Дейността не оказва отрицателно въздействие).*

Предвид изброените факти, реализацията на ИП няма да окаже значително отрицателно въздействие върху вида Сива патица (*Anas strepera*), предмет на опазване в защитена зона BG0002038 „Провадийско-Роякско плато“.

- А133 Турилик (*Burhinus oedicnemus*) – това е туркестанско-медитерански вид, чийто гнездови ареал обхваща Евразия от Испания и Англия до Бирма, Тайланд и Кампучия. Зимува на места в Африка, Пиренейския полуостров и Южна Азия. Гнездещо-прелетен и преминаващ вид у нас. В миналото е сравнително рядък във вътрешността на страната, по-чест по крайбрежието на Черно море, с обща численост 30–60 гнездещи двойки. Сега са установени над 90 гнездови находища с различна достоверност за гнездене и разположени предимно в източната половина на страната, от които 50 – със сигурно гнездене и 160–360 гнездещи двойки. Други оценки на гнездовата популация са: 150–200, 130–250 и 300–400. Обитава степни и равнинни райони в близост до водоеми: каменисти, песъчливи и глинести биотопи, запустели поля, дюни, островчета в речни корита и устия, ниски планински склонове с редки храсталаци. Гнездото е разположено на земята в малка трапчинка. Храни се с едри насекоми, охлюви, червеи, гущери, дребни гризачи.

Таблица 158. Данни от мониторингови проучвания, за вида турилик (*Burhinus oedicnemus*)

Турилик (*Burhinus oedicnemus*)		
Мониторинг и проучвания	**Пролет 2021 г., инд.**	**Есен 2021 г., инд.**
Полеви сезон пролет 2021 г., есен 2021 г.	-	-
ЗЗ „Провадийско-Роякско плато”, код BG0002038		
Гнездене 2021 г. / срещаемост, % от общ. бр. квадр.	-	
Зимуване 12.2021 г. - 02.2022 г. / регистр. инд.	-	

Видът не е регистриран през нито един от двата полеви сезон на 2021 г. в района на ИП. Не са регистрирани гнездящи и зимуващи птици.

Таблица 159. Очаквани въздействия от ИП, върху вида турилик (*Burhinus oedicnemus*)

Турилик (*Burhinus oedicnemus*)				
Типове въздействия				
безпокойство	**преместване**	**риск от сблъсък/ турбина/сезон**	**бариерен ефект**	**Загуба на местообитание**
не	не	0	не	не

Очакваният потенциален риск от сблъсъци на мигриращи птици с движещите се перки на ВТГ, **ще бъде 0 птици на турбина на сезон.**

Оценка на въздействието по десетобалната скала – *0 (Дейността не оказва отрицателно въздействие).*

Предвид изброените факти, реализацията на ИП няма да окаже значително отрицателно въздействие върху вида Турилик (*Burhinus oedicnemus*), предмет на опазване в защитена зона BG0002038 „Провадийско-Роякско плато“.

- A229 Земородно рибарче (*Alcedo atthis*). Вида се среща във влажните зони и брегове около водни площи, като се и размножава там. Гнезди в дупки по отвесни речни брегове. Храни се с риба. Среща се по поречията на всички реки и други водоеми в ниските части на страната и в някои планински райони. Отсъства само във високите планини и безводните равнинни райони като Добруджа. Постоянен вид. През зимата търси близки незамръзнали водоеми.

Таблица 160. Данни от мониторингови проучвания, за вида земородно рибарче (*Alcedo atthis*)

Земородно рибарче (*Alcedo atthis*)		
Мониторинг и проучвания	**Пролет 2021 г., инд.**	**Есен 2021 г., инд.**
Полеви сезон пролет 2021 г., есен 2021 г.	-	-
ЗЗ „Провадийско-Роякско плато ”, код BG0002038		
Гнездене 2021 г. / срещаемост, % от общ. бр. квадр.	-	
Зимуване 12.2021 г. - 02.2022 г. / регистр. инд.	-	

Видът не е регистриран през двата полеви сезона на 2021 г. в района на ИП, не са регистрирани гнездящи и зимуващи птици. Земородното рибарче е малка водолюбива птица, обитаваща водни басейни и влажни зони, рядко напуска местообитанията си, тъй като се храни, почива и размножава във водата или в непосредствена близост до нея. В близост до проектирания ВЕП „Добротич уинд“ няма големи водни басейни и влажни зони.

Таблица 161. Очаквани въздействия от ИП, върху вида земородно рибарче (*Alcedo atthis*)

Земородно рибарче (*Alcedo atthis*)				
Типове въздействия				
безпокойство	**преместване**	**риск от сблъсък/ турбина/сезон**	**бариерен ефект**	**Загуба на местообитание**
не	не	0	не	не

Очакваният потенциален риск от сблъсъци на мигриращи птици с движещите се перки на ВТГ, **ще бъде 0 птици на турбина на сезон.**

Оценка на въздействието по десетобалната скала – 0 *(Дейността не оказва отрицателно въздействие).*

Предвид изброените факти, реализацията на ИП няма да окаже значително отрицателно въздействие върху вида Земородно рибарче (*Alcedo atthis*), предмет на опазване в защитена зона с код BG0002038 „Провадийско-Роякско плато“.

Таблица 162. Типове въздействие върху видовете птици, включени в предмета на опазване в ЗЗ BG0002038 „Провадийско-Роякско плато“

№	Вид	Въздействие							
		пряко	непряко	временно	постоянно	кумулация	+	–	оценка, съгл. Таблица 504
ПТИЦИ									
1.	Бял щъркел *Ciconia ciconia*	няма	няма	миграция, почивка нощувка хранене	няма	няма	няма	няма	4 (риск от сблъсъци)
2.	Черен щъркел *Ciconia nigra*	няма	няма	миграция	няма	няма	няма	няма	1 (мин. риск от сблъсъци)
3.	Бухал *Bubo bubo*	няма	няма	няма	няма	няма	няма	липса на местообитание	0
4.	Европейски козодой *Caprimulgus europaeus*	няма	няма	няма	няма	няма	няма	липса на местообитание	0
5.	Турилик *Burhinus oedicnemus*	няма	няма	няма	няма	няма	няма	липса на местообитание	0
6.	Късопръст ястреб *Accipiter brevipes*	няма	няма	миграция	няма	няма	няма	няма	1 (мин. риск от сблъсъци)
7.	Малък ястреб *Accipiter nisus*	няма	няма	миграция	няма	няма	няма	няма	1 (мин. риск от сблъсъци)
8.	Среден пъстър кълвач *Dendrocopos medius*	няма	няма	няма	няма	няма	няма	липса на местообитание	0
9.	Полска бъбрица *Anthus campestris*	няма	няма	няма	няма	няма	няма	липса на местообитание	0
10.	Степен орел *Aquila nipalensis*	няма	няма	няма	няма	няма	няма	единично наблюдение	1 (мин. риск от сблъсъци)
11.	Малък креслив орел *Clanga pomarina*	няма	няма	миграция	няма	няма	няма	няма	2 (риск от сблъсъци)
12.	Сива чапла *Ardea cinerea*	няма	няма	миграция	няма	няма	няма	няма	1 (мин. риск от сблъсъци)
13.	Обикновен мишелов *Buteo buteo*	няма	няма	миграция	няма	няма	няма	няма	2 (риск от сблъсъци)
14.	Кръстат (царски) орел *Aquila heliaca*	няма	няма	няма	няма	няма	няма	единично наблюдение	1 (мин. риск от сблъсъци)
15.	Белоопашат мишелов *Buteo rufinus*	няма	няма	миграция	няма	няма	няма	няма	1 (мин. риск от сблъсъци)
16.	Късопръста чучулига *Calandrella brachydactyla*	няма	няма	няма	няма	няма	няма	липса на местообитание	0
17.	Сирийски пъстър кълвач *Dendrocopos syriacus*	няма	няма	няма	няма	няма	няма	липса на местообитание	0

18.	Ливаден дърдавец *Crex crex*	няма	няма	миграция	няма	няма	няма	липса на местообитание	0
19.	Орел змияр *Circaetus gallicus*	няма	няма	миграция	няма	няма	няма	няма	1 (мин. риск от сблъсъци)
20.	Малка бяла чапла *Egretta garzetta*	няма	няма	миграция	няма	няма	няма	няма	0
21.	Блестящ ибис *Plegadis falcinellus*	няма	няма	миграция	няма	няма	няма	няма	0
22.	Тръстиков блатар *Circus aeruginosus*	няма	няма	миграция	няма	няма	няма	няма	1 (мин. риск от сблъсъци)
23.	Малък гмурец *Tachybaptus ruficollis*	няма	няма	няма	няма	няма	няма	липса на местообитание	0
24.	Речен дъждосвирец *Charadrius dubius*	няма	няма	няма	няма	няма	няма	липса на местообитание	0
25.	Полски блатар *Circus cyaneus*	няма	няма	миграция	няма	няма	няма	няма	1 (мин. риск от сблъсъци)
26.	Късокрил кюкавец *Actitis hypoleucos*	няма	няма	няма	няма	няма	няма	липса на местообитание	0
27.	Степен блатар *Circus macrourus*	няма	няма	миграция	няма	няма	няма	няма	1 (мин. риск от сблъсъци)
28.	Ливаден блатар *Circus pygargus*	няма	няма	миграция	няма	няма	няма	няма	1 (мин. риск от сблъсъци)
29.	Червена каня *Milvus milvus*	няма	няма	миграция	няма	няма	няма	няма	0
30.	Черен кълвач *Dryocopus martius*	няма	няма	няма	няма	няма	няма	липса на местообитание	0
31.	Градинска овесарка *Emberiza hortulana*	гнездене	няма	няма	няма	няма	няма	няма	1 (мин. риск от сблъсъци)
32.	Ловен сокол *Falco cherrug*	няма	няма	миграция скитане	няма	няма	няма	единично наблюдение	1 (мин. риск от сблъсъци)
33.	Малък сокол *Falco columbarius*	няма	няма	миграция	няма	няма	няма	няма	1 (мин. риск от сблъсъци)
34.	Сокол скитник *Falco peregrinus*	няма	няма	миграция	няма	няма	няма	няма	1 (мин. риск от сблъсъци)
35.	Сокол орко *Falco subbuteo*	няма	няма	миграция	няма	няма	няма	няма	1 (мин. риск от сблъсъци)
36.	Черношипа ветрушка *Falco tinnunculus*	гнездене	няма	миграция зимуване	няма	няма	няма	няма	1 (мин. риск от сблъсъци)
37.	Нощна чапла *Nycticorax nycticorax*	няма	няма	миграция	няма	няма	няма	няма	0
38.	Червеногърба ветрушка *Falco vespertinus*	няма	няма	миграция	няма	няма	няма	няма	1 (мин. риск от сблъсъци)
39.	Сив жерав *Grus grus*	няма	няма	миграция	няма	няма	няма	няма	1 (мин. риск от сблъсъци)
40.	Малък орел *Hieraetus pennatus*	няма	няма	миграция	няма	няма	няма	няма	1 (мин. риск от сблъсъци)
41.	Червеногърба сврачка	гнездене	няма	миграция	няма	няма	няма	няма	1

	Lanius collurio								
42.	Черночела сврачка *Lanius minor*	няма	няма	миграция	няма	няма	няма	няма	1
43.	Дебелоклюна чучулига *Melanocorypha calandra*	няма	няма	миграция	няма	няма	няма	няма	0
44.	Черногърбо каменарче *Oenanthe pleschanka*	няма	няма	няма	няма	няма	няма	няма	0
45.	Черна каня *Milvus migrans*	няма	няма	миграция	няма	няма	няма	няма	1 (мин. риск от сблъсъци)
46.	Орел рибар *Pandion haliaetus*	няма	няма	миграция	няма	няма	няма	няма	1 (мин. риск от сблъсъци)
47.	Розов пеликан *Pelecanus onocrotalus*	няма	няма	миграция	няма	няма	няма	няма	2 (риск от сблъсъци)
48.	Осояд *Pernis apivorus*	няма	няма	миграция	няма	няма	няма	няма	2 (риск от сблъсъци)
49.	Голям корморан *Phalacrocorax carbo*	няма	няма	миграция зимуване	няма	няма	няма	няма	1
50.	Сив кълвач *Picus canus*	няма	няма	няма	няма	няма	няма	няма местообитание	0
51.	Зеленоглава патица *Anas platirinchos*	няма	няма	скитане, хранене зимуване	няма	няма	няма	няма	1 (мин. риск от сблъсъци)
52.	Сива патица *Anas strepera*	няма	няма	няма	няма	няма	няма	няма	0
53.	Ястребогушо коприварче п*Sylvia nisoria*	гнездене	няма	няма	няма	няма	няма	няма	1
54.	Земеродно рибарче *Alcedo athis*	няма	няма	няма	няма	няма	няма	няма местообитание	0
55.	Горска чучулига *Lullula arborea*	няма	няма	няма	няма	няма	няма	няма	0
56.	Синявица *Coracias garrulus*	няма	няма	няма	няма	няма	няма	няма местообитание	0
57.	Голям креслив орел *Aquila clanga*	няма	няма	миграция	няма	няма	няма	няма	1 (мин. риск от сблъсъци)
58.	Брегова лястовица *Riparia riparia*	няма	няма	миграция	няма	няма	няма	няма местообитание	1 (мин. риск от сблъсъци)
59.	Обикновен пчелояд *Merops apiaster*	няма	няма	миграция, хранене	няма	няма	няма	няма	2
60.	Скален орел *Aquila chrysaetus*	няма	няма	няма	няма	няма	няма	няма	0
61.	Обикновена калугерица *Vanellus vanellus*	няма	няма	миграция	няма	няма	няма	няма местообитание	1 (мин. риск от сблъсъци)
62.	Египетски лешояд *Neophron percnopterus*	няма	няма	миграция	няма	няма	няма	единични наблюдения	2 (риск от сблъсъци)
63.	Жълтокрака чайка *Larus cachinans*	няма	няма	скитане	няма	няма	няма	няма местообитание	0

5.2. Описание и анализ на степента на въздействие от инвестиционното предложение, върху видовете птици предмет на опазване в защитена зона BG0002048 „Суха река“ по Директива 2009/147/ЕИО за опазване на дивите птици.

По-долу ще бъде разгледано въздействието върху 102 вида птици, предмет на опазване в защитена зона BG0002048 „Суха река“, които биха могли да се срещнат на територията на ВЕП по време на миграция, гнездене, хранене, почивка, скитане, зимуване – **бял щъркел, черен щъркел, късопръст ястреб, голям ястреб, малък ястреб, късокрил кюкавец, шилоопашата патица, клопач, зимно бърне, фиш, зеленоглава патица, лятно бърне, сива патица, голяма белочела гъска, сива гъска, полска бъбрица, голям креслив орел, царски орел, малък креслив орел, сива чапла, червена чапла, кафявоглава потапница, белоока потапница, червеногуша гъска, бухал, турилик, обикновен мишелов, северен мишелов, белоопашат мишелов, късопръста чучулига, тъмногръд брегобегач, кривоклюн брегобегач, козодой, речен дъждосвирец, белобуза рибарка, белокрила рибарка, черна рибарка, орел змияр, тръстиков блатар, полски блатар, степен блатар, ливаден блатар, синявица, ливаден дърдавец, ням лебед, среден пъстър кълвач, сирийски пъстър кълвач, черен кълвач, голяма бяла чапла, малка бяла чапла, градинска овесарка, ловен сокол, малък сокол, сокол скитник, орко, черношипа ветрушка, червеногуша ветрушка, голяма бекасина, зеленоногa водна кокошка, сив жерав, белоопашат морски орел, малък воден бик, червеногърба сврачка, черночела сврачка, жълтонога каспийска чайка, чайка буревестница, малка черногърба чайка, малка черноглава чайка, речна чайка, черноопашат крайбрежен бекас, горска чучулига, дебелоклюна чучулига, пчелояд, черна каня, червена каня, египетски лешояд, нощна чапла, орел рибар, къдроглав пеликан, розов пеликан, осояд, голям корморан, малък корморан, бойник, сив кълвач, лопатарка, блестящ ибис, голям гмурец, средна пъструшка, голяма пъструшка, малка пъструшка, белочела рибарка, ястребогушо коприварче, малък гмурец, червен ангъч, бял ангъч, малък горски водобегач, голям зеленоног водобегач, голям горски водобегач, малък зеленоног водобегач, малък червеноног водобегач, калугерица**:

- A031 Бял щъркел (*Ciconia ciconia*). Белият щъркел е вид водолюбива птица от сем. Щъркелови (*Ciconiidae*). В България гнездят до 5000 – 6000 двойки (5828 дв. през 2020 г. по данни на БДЗП, Атлас на гнездящите птици в България). Това е широкоразпространен, но намаляващ вид в Европа, а у нас е с тенденция към увеличаване. Видът е мигриращ и зимува в тропическа Африка. Белият щъркел е ширококрила реещa се птица, която разчита на реене между термики от топъл въздух при продължителен полет на голямо разстояние. Тъй като термиките са само над сушата, щъркелите заедно с големите грабливи птици трябва да прекосят Средиземно море в най-тесните точки и стотици птици могат да бъдат забелязани да минават през протоците Гибралтар и Босфора. Белият щъркел е голяма птица, висока 1 м, с размах на крилете 2 м. Теглото му е от 2.3 до 4.5 кг. Птицата е изцяло бяла, с изключение на черните пера по крилата и червените клюн и крака. Ходи бавно и стабилно по земята. Както всички щъркели лети с източен врат. Размножава се в отворени селскостопански области с достъп до мочурливи блата. Изгражда гнездо от пръчки в дървета, на сгради или на специални платформи поставени от човека. Тъй като е смятан за птица на късмета не е преследван и гнезди близо до човешките селища. В южна Европа гнездата на щъркелите могат да често бъдат видени на църкви и други здания. Често оформя

малки колонии. Изчезването на вида в северните области може да бъде дължимо на изсушаването на мочурища и сблъсъци със захранващи кабели. Белия щъркел, като повечето негови роднини се храни главно с жаби и големи насекоми, но също и с млади птици, гущери и гризачи. Този щъркел е почти тих с изключение на шумното тракане с клюн, когато възрастни индивиди се срещат при гнездото.

Миграцията на белия щъркел през България е най-добре проучена в сравнение с останалите видове реещи се птици, като е изследвана основно есенната миграция по Черноморското крайбрежие. По отношение на числеността и характера на полета проучвания са правени (в рамките на различни проекти) от различни наблюдателни точки.За най-дълъг период миграцията е проучвана в района на Атанасовско езеро (24 години), а на останалите наблюдателни точки по Черноморието и в други райони на страната са провеждани едногодишни и двугодишни проучвания. Според Симеонов и кол.(1990), на база проучвания на миграцията в Бургаския залив, есенният прелет на белия щъркел е в периода от 10 август до 30 октомври, а пролетният те от началото на март до средата на април с най-ранно наблюдение на 28.2.1978 г. Фронтът на миграция на вида е около 110 км в района на Варненския залив и около 40 км в района на Бургаския залив (Симеонов и др., 1990). През 80-те години на XX век са провеждани и радарни проучвания на миграционните трасета на белия щъркел, резултатите от които са публикувани (Симеонов и кол., 1990) още в началото на 90те години и повторно публикувани през 2011 г. в обзорна публикация за прелета над Атанасовско езеро *(Michev at al., 2011*). През 2012 г. в дипломна работа към Пловдивския университет обстойно се разглежда влиянието на метеорологичните условия и релефа върху есенната миграцията на белия щъркел на базата на всички проведени до тогава полеви проучвания на миграцията (*Герджиков, 2012*).

В периода 1979 до 2003 г. (с изключение на 1994, 1995, 1997 и 2000 г.) е проучена есенната миграция на вида в района на Атанасовското езеро, като за 24-годишния период са регистрирани числености от 70592 (1982 г.) до 229444 (1999 г.) индивида за миграционен сезон (Michev at al., 2011). Според това проучване миграцията на белия щъркел започва от първата десетдневка на август и продължава до първата десетдневка на септември, като най-интензивна е в последната седмица на август (между 24 август и 1 септември). През 1997 г. при целево проучване на есенната миграция в района на местността „Пода” в източната част на Мандренското езеро са отчетени 32177 бели щъркела за един миграционен сезон (НБОИ, 2012). През същата година на Атанасовско езеро не е провеждано изследване на есенната миграция. През есента на 2004 г. в рамките на целенасочено проучване на есенната миграция в Източна България, паралелно на 9 наблюдателни точки за целите на Натура 2000, миграция на бели щъркели е установена в района на Добруджа при Българево (26309 индивида), Горичане (1129 инд. за месец септември), Балчик (67229 инд.), Рогачево (117619 инд.), в Източна Стара планина – при селата Баня (86641 инд.) и Паницово (101601 инд.), в района на Созопол при село Равадиново (123125 инд.) и в Странджа при Малко Търново (333 инд.) (БДЗП, 2005). Най-голям брой мигриращи бели щъркели през този миграционен сезон са наблюдавани при село Равадиново, край Созопол, като тези птици при анализа на информацията се оказва, че не са преминали през Атанасовско езеро.

На временни наблюдателни точки при Златар, Кабиюк могила и Мадара край Шумен също са установени да прелитат малък брой бели щъркели – съответно 4, 745 и 1836 птици. При това проучване е установено, че през 2004 г. миграцията на белия щъркел започва от

началото на август и продължава до средата на септември с пикови числености на мигриращите птици на 11 и 14 август, 23 август и 6 септември, след което числеността на прелитащите птици рязко намалява. През 2005 г. при проучването на есенната миграция в Източна България паралелно на 9 наблюдателни точки, бели щъркели са установени в района на Добруджа при Горичане (270 инд.), Българево (5759 инд), Топола (18773 инд.), Безводица (49894 инд.), Кремена (10535 инд.), Суворово (27930 инд.) и Ефрейтор Бакалово (наблюдателна точка Суха река) (37129 инд.), в района на Провадия (35220 инд.) и Атанасовско езеро (191033 инд.), като най-голям брой прелитащи бели щъркели за миграционния сезон са установени на Атанасовско езеро, а в Добруджа – при село Безводица. През 2005 г. есенната миграция на белия щъркел започва също в началото на август и продължава до средата на септември.

Интензивна есенна миграция е наблюдавана през втората половина на август и началото на септември, след което са прелитали само малки ята. В периода от 2006 до 2010 г. при проучвания на миграцията на птиците във връзка с инвестиционни интереси за изграждане на ветрогенератори в Добруджа бели щъркели са наблюдавани както следва: Българево (3180 инд. през 2006 г.), Каварна (117721 инд. през 2006 г.), Хаджи Димитър (103813 инд. през 2006 г.), Селце (116607 инд. през 2006 г.), Могилище (83231 инд. през 2006 г., Шабла (28574 инд. през 2006 г.), Бежаново (16411 инд. през 2006 г.), Сърнино (18548 инд. през 2010 г.), Василево (24934 инд. през 2010 г.), Люляково (90065 инд. през 2010 г.), Снягово (97021 инд. през 2010 г.), Добротич (12635 инд. през 2010 г.), Телериг (44313 инд. през 2006 г.), Карапелит (28106 инд. през 2009 г.), Росица (98145 инд. през 2009 г.), Александрия (105583 инд. през 2009 г.), Добрин (102940 инд. през 2009 г.), Станата (11170 инд. през 2009 г.) и Мировци (16812 инд. през 2009 г.). В периода 2008 – 2009 г. проучвания на есенната миграция са осъществени и по поречието на река Дунав и Дунавската равнина, като мигриращи бели щъркели са установени да прелитат в района на село Златия (в Защитена зона „Златия”) – 866 индивида и Въбел (в Защитена зона „Никополско плато”) – 400 индивида (НБОИ, 2012). Всички проучвания в Добруджа, описани по-горе, са взети в предвид в дипломната работа на Герджиков (2012г.), като основните изводи по отношение в нея са:

- *По отношение на сезонната динамика на прелета се оказва, че 92% от белите щъркели прелитат през Добруджа през втората половина на август и първата десетдневка на септември. През годините датите с пикови числености на прелетелите щъркели се изменят, като най-късно максималният пик е регистриран през 2004 г. – на 6 септември. Най-рано максималният пик е регистриран през 2009 г. – около 20 август;*
- *Най-много прелитащи щъркели в Добруджа са установени в обедните часове;*
- *Средната височина на полета е 429 метра, като 40 % от птиците летят на височина над 500 м. Височината на полета е положително зависима от часа на деня в комбинация с температурата на въздуха и отрицателно зависима от силата на вятъра;*
- *Основното направление на полета е север – юг (41% от птиците), като второстепенни направления са североизток – югозапад и северозапад – югоизток;*
- *Значителна част от мигриращите щъркели преминават на повече от 30 км от морския бряг, като това е зависи в изключителна степен от посоката на вятъра. Когато вятърът е с посока в диапазона от изток до североизток, птиците биват отнасяни навътре в сушата и обратно;*

• Интензивността на прелета е положително зависима от силата на вятъра и датата и отрицателно зависима от сложността на релефа и покритието на облачността.

Пролетната миграция на белия щъркел е по-слабо проучена. През пролетта на 2005 г. при паралелните проучвания на пролетната миграция в Добруджа са установени 6312 бели щъркели при село Кремена и 12421 - при Провадия. През същия сезон е проведено проучване на пролетната миграция по долината на река Места при село Огняново, като там са регистрирани общо 87 мигриращи бели щъркели. В периода на интензивни проучвания на миграцията в Добруджа във връзка със засиления инвеститорски интерес за изграждане на ветрогенератори, мигриращи бели щъркели са установени при Бежаново (1679 инд.), Сърнино (20 инд.) , Пролез (2 инд.), Люляково (2887 инд.), Снягово (1444 инд.), Карапелит (4712 инд.), Росица (1123 инд.), Добрин (15766 инд.), Александрия (25226 инд.), Суворово (6974 инд.), Станата (8448 инд.), Добротич (11828 инд.), Василево (1927 инд.), Преселка (12374 инд.). По време на проучване на пролетната миграция при село Въбел (защитена зона „Никополско плато”) през 2010 г. са регистрирани 145 мигриращи бели щъркела.

В резултат на многократни проучвания на есенната и пролетната миграция в рамките на проекта „Минимизиране на рисковете за дивите птици” в Северна България през 2011 г., бе установено, че миграцията на белия щъркел е съсредоточена основно в Източна България – в Добруджа, както и сравнително интензивна миграция в западната част на Дунавската равнина между селата Разград и Брегаре. По време на проучването на есенната миграция през 2012 г. се установи, че фронтът на миграция на белия щъркел е ясно локализиран в Източна България между Попово (източно от долината на река Тунджа) до морския бряг, като в района на поречието на Марица и Източните Родопи също има участък с интензивен прелет. Проучването през 2012 г. потвърди интензивния прелет на бели щъркели през Добруджа, като през втората година на наблюдателната точка при Дуранкулак са отчетени значително повече мигриращи щъркели, отколкото през 2011 г. (*Характер на миграцията на 42 вида птици от българската орнитофауна според нивото на съвременните познания, П. Янков, И. Матеева, доклад на БДЗП, 2013 г.*)

Данните от проучването на мигриращите птици за целите на настоящия доклад са следните:

Таблица 163. Данни от мониторингови проучвания, за вида бял щъркел (*Ciconia ciconia*)

Бял щъркел *(Ciconia ciconia)*		
Мониторинг и проучвания	**Пролет 2021 г., инд.**	**Есен 2021 г., инд.**
Полеви сезон пролет 2021 г., есен 2021 г.	51 955	23 008
Полеви сезон пролет 2010 г., есен 2010 г.	11 828	12 635
ЗЗ „Суха река”, код BG0002048		
Гнездене 2021 г. / срещаемост, % от общ. бр. квадр.	9,3	
Зимуване 12.2021 г. - 02.2022 г. / регистр. инд.	-	

За ЗЗ BG0002048 „Суха река“ видът е определен като съсредоточен в зоната с 37 212 индивида, с цялостна оценка на популацията „В“- добра представителност. Видът е регистриран с най-висока численост от всички мигранти, наблюдавани през пролетта на 2021 г. в района на ИП – 51 955 инд., от които 42.3 % са били в опасния височинен диапазон (от 8 до 300 м). От посочените данни в таблицата е видно, че мигриращите бели щъркели през 2021 г. многократно превишават числеността на мигрантите от 2010 г. в този район. Разликата се обяснява с по-малкия обхват на проучваната територия, покрит само от една наблюдателна точка през 2010 г., разположена приблизително между двата наблюдателни

пункта, използвани при проучването през 2021 г. През есенния полеви сезон на 2021 г. са регистрирани 23008 инд., от които 40.7 % са били в опасния височинен диапазон (от 80 до 300 м). Аналогично и през есенния сезон на 2021 г. се наблюдава почти двукратно увеличение на мигриращите бели щъркели. Концентрацията на значително количество мигриращи щъркели в района е обяснимо предвид факта, че фронтът им е съсредоточен основно в Източна България – в Добруджа, около стокилометровата ивица между Попово и морския бряг.

Не са наблюдавани големи ята от вида да нощуват, да се хранят и да почиват в района на ИП, но заради по-голямата площ на ветропарка, би могло да има някакво безпокойство ако миграцията през годините се повтаря с подобна интензивност. По време на полевите проучвания са регистрирани гнездящи бели щъркели, като процента на срещаемост от общия брой проучвани квадрати възлиза на 9,3 %. По данни на БДЗП (възражение до РИОСВ-Варна) в района на ВЕП „Добротич уинд“ има 8 гнездящи двойки от вида бял щъркел, които биха могли да ползват района на ВЕП за хранене. Тези численост не са високи, тъй като района на ИП е с предимно обработваеми земеделски земи, които не са сред най-предпочитаните хранителни местообитания за вида. През по-голямата част от годината, интензивно обработваните агроценози са бедни на биоорганизми, щъркелите и др. птици ги предпочитат най-вече при извършване на дълбока оран и др. почвообработващи дейности, когато на повърхността излизат мишевидни гризачи, червеи, попови прасета, подпочвени насекоми и пр. Типичният хранителен биотоп на двата вида щъркели у нас, се явяват обширните влажни зони, по-големи водоеми и пасища, каквито района на ВЕП Добротич Уинд не предоставя.

Изследвания на видни наши орнитолози показват, че района на ИП за ВЕП Добротич не е място, интензивно ползвано от сателитно проследявани индивиди от белия щъркел за сезонна миграция. Видно е от Грешка! Източникът на препратката не е намерен.., че к онцентрацията на сателитно проследени бели щъркели относно позицията на ВЕП Добротич Уинд в обхвата на миграционен път Виа Понтика, е съсредоточена предимно западно от местоположението на ветропарка. По-малка част сателитно проследени птици са прелитали източно от ВЕП Добротич Уинд. (Публикация на Т. Мичев, Л. Профиров, Н. Караиванов, Б. Мичев https://www.researchgate.net/publication/270049408_Migration_of_Soaring_Birds_over_Bulgaria) **(Виж. Карта 11.)**

По отношение предпочитани места за нощувка на вида бял щъркел, съгласно приложената по-долу **Карта 32.,** показваща чувствителността на птиците към ветроенергийните паркове в България (по данни на МОСВ), най-близо разположената точка (жълт пин) по посока защитената дона, за която има регистрирани нощувки се намира на около 9,5 км североизточно (в с. Вратарите, общ. Добричка). Към настоящия момент няма данни района на ВЕП „Добротич уинд“ да е ползван за нощувки на вида.

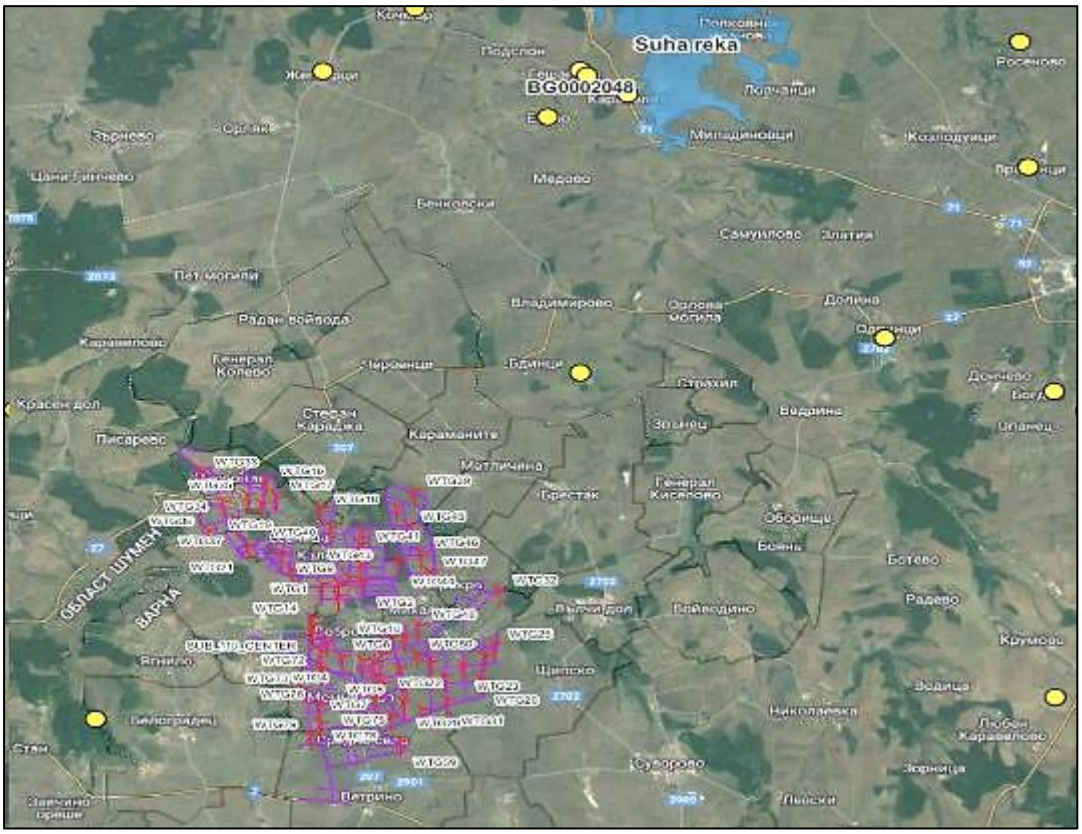

Карта 32. Отстояние на ВЕП „Добротич Уинд“ до най-близо разположената точка, за която са регистрирани нощувки на вида бял щъркел, според карта на чувствителността на птиците в България към ВТГ, в близост до ЗЗ BG0002048 „Суха река“

Таблица 164. Очаквани въздействия от ИП, върху вида бял щъркел (*Ciconia ciconia*)

Бял щъркел *(Ciconia ciconia)*				
Типове въздействия				
безпокойство	**преместване**	**риск от сблъсък/ турбина/сезон**	**бариерен ефект**	**Загуба на местообитание**
Миграция Почивка Нощувка Хранене	не	0.5684 – пролет 0.1329 - есен	не	не

Очакваният потенциален риск от сблъсъци на мигриращи птици с движещите се перки на ВТГ, ще бъде от **0.5684 птици на турбина на сезон (пролет), съответно 0.1329 птици (есен).**

Направената оценка е за най – лошият вариант по време на пролетната миграция (51955 инд.) и есенната (12635 инд.), когато интензивността е била най-висока и голям дял от птиците са летели в опасния височинен диапазон от 80 до 300 м. При реално преминаващи птици под и над тази височина по данните от проведените наблюдения и предприемане на мерки свързани със спиране на съоръженията при наличие на ята щъркели, то действителната величина на пострадалите птици ще е много по-малка. Също така факта че птиците се движат в опасния височинен диапазон не означава непременно че летят в обхвата на въртящите се перки на ротора, тъй като генераторите са на значително отстояние един друг и има оформени два свободни летателни коридора.

Оценка на въздействието по десетобалната скала – 4 (*Дейността може да предизвика вторични отрицателни въздействия*).

Предвид изброените факти, наличието на два свободни летателни коридора и препоръчаните смекчаващи мерки в т. 6. на ДОСВ, реализацията на ИП няма да окаже значително отрицателно въздействие върху вида Бял щъркел (*Ciconia ciconia*), предмет на опазване в защитена зона BG0002048 „Суха река“.

- **A030 Черен щъркел (*Ciconia nigra*).** Черният щъркел е голяма мигрираща блатна птица от семейство Щъркелови (*Ciconiidae*). За разлика от белия щъркел, който живее в провинцията и степите черният щъркел обитава горите. Живее в тихи вековни гори, като строи гнездото си на някое голямо дърво. Ловните му територии се състоят от потоци, рекички, блата, както и ливади с ниска растителност. Двойките са изолирани една от друга на няколко км, като най-голямата гъстота е в Източна Европа (8 двойки/100 км²). У нас черен щъркел може се наблюдава в Никополското плато, в покрайнините на Ловеч и в с. Табачка (Русенско), както и в с. Бисер (Хасковско) и край с. Г. Белотинци (Монтанско). Отлита през септември, често в смесени ята с белия щъркел и зимува в тропическата част на Африка, в Индия и Южен Китай. Връща се в края на март и началото на април.

Таблица 165. Данни от мониторингови проучвания, за вида черен щъркел *(Ciconia nigra*)

Черен щъркел (*Ciconia nigra*)		
Мониторинг и проучвания	**Пролет 2021 г., инд.**	**Есен 2021 г., инд.**
Полеви сезон пролет 2021 г., есен 2021 г.	194	337
Полеви сезон пролет 2010 г., есен 2010 г.	50	82
ЗЗ „Суха река”, код BG0002048		
Гнездене 2021 г. / срещаемост, % от общ. бр. квадр.	2,8	
Зимуване 12.2021 г. - 02.2022 г. / регистр. инд.	-	

За ЗЗ BG0002048 „Суха река“ видът е определен като съсредоточен в зоната с 470 индивида, размножаващ се с 1 дв., с цялостна оценка на популацията „B“- добра представителност. Видът е регистриран с невисоки числености през пролетта на 2021г. в района на ИП с 194 инд., а през есенния полеви сезон на 2021 г. са регистрирани 337 инд. По време на полевите проучвания са регистрирани гнездящи черни щъркели, като процента на срещаемост от общия брой проучвани квадрати възлиза на 2.8 %. Тази величина е твърде ниска, тъй като района на ИП в резултат на многогодишната човешка дейност съществуващите в миналото гори са силно редуцирани и значимо повлияни, като е създаден почти безлесен агроландшафт. Почти всички горски територии в обхвата на ВЕП са с вторичен произход - горскостопански насаждения. ИП не предоставя подходящ биотоп за гнездене на вида, липсват по-обширни горски масиви и по-големи водоеми.

Съгласно приложената по-долу **Карта 33.,** показваща чувствителността на птиците към ветроенергийните паркове в България (по данни на МОСВ), най-близо стоящата зона до настоящия парк, обявена за гнездова територия на вида черен щъркел (*Ciconia nigra*) - до с. Венчан е на около 12 км южно от ВЕП Добротич Уинд (след с. Венчан). Както бе подчертано по-горе ВЕП не предоставя подходящ биотоп за гнездене на вида, липсват по-обширни горски масиви и по-големи водоеми и не се явява привлекателно място за хранене на черния щъркел.

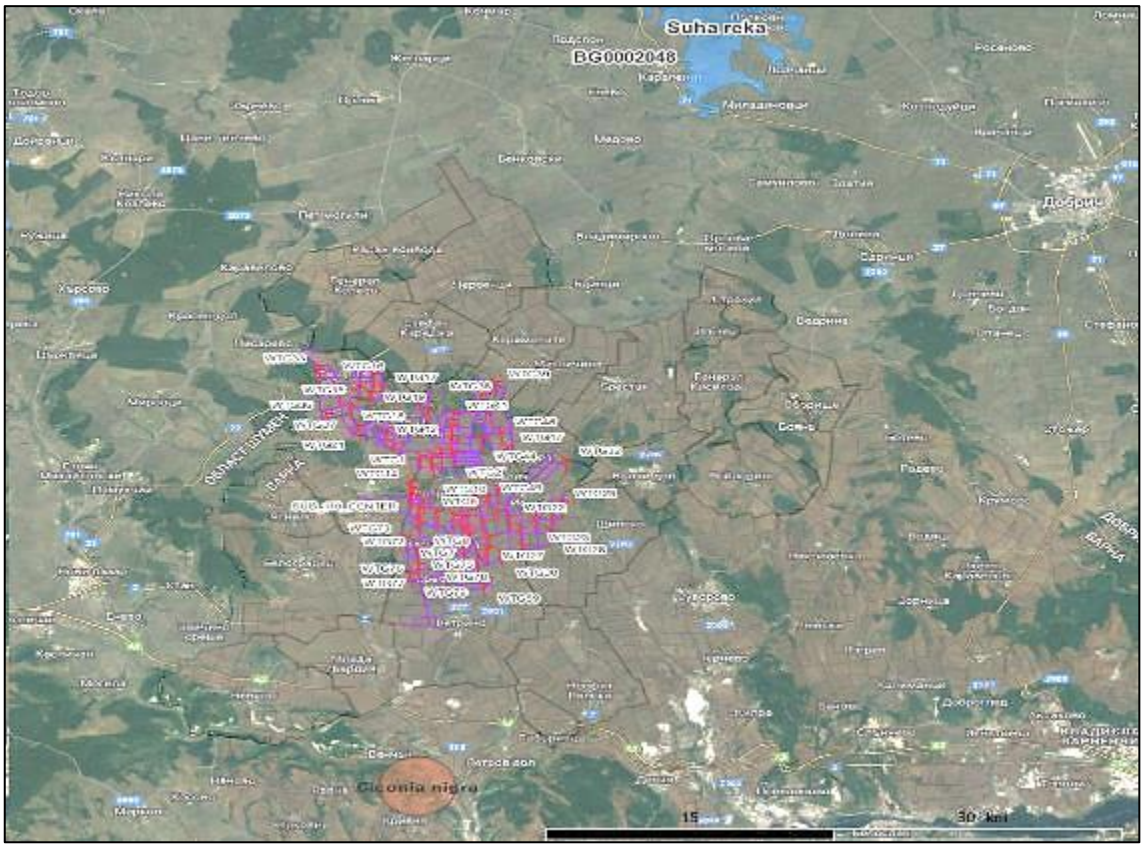

Карта 33. Отстояние на ВЕП „Добротич уинд“ до най-близо разположената гнездова територия на вида черен щъркел, според карта на чувствителността на птиците в България към ВТГ, в близост до ЗЗ BG0002048 „Суха река“

Таблица 166. Очаквани въздействия от ИП, върху вида черен щъркел (*Ciconia nigra*)

Черен щъркел (*Ciconia nigra*)				
Типове въздействия				
безпокойство	**преместване**	**риск от сблъсък/ турбина/сезон**	**бариерен ефект**	**Загуба на местообитание**
миграция	не	0.002 – пролет 0.004 - есен	не	не

Очакваният потенциален риск от сблъсъци на мигриращи птици с движещите се перки на ВТГ, **ще бъде пренебрежимо малка величина от 0.002/ 0.004 птици на турбина на сезон (пролет, есен).**

Направената оценка е за най – лошият вариант по време на есенната миграция, когато интензивността е била най-висока и голям дял от птиците са летели в опасния височинен диапазон от 80 до 300 м. При реално преминаващи птици под и над тази височина по данните от проведените наблюдения и предприемане на мерки свързани със спиране на съоръженията при наличие на ята щъркели то действителната величина на пострадалите птици ще е много по-малка.

Оценка на въздействието по десетобалната скала – **1 (*Дейността може да окаже много слабо отрицателно въздействие).***

Предвид изброените факти и препоръчаните смекчаващи мерки в т. 6. на ДОСВ, реализацията на ИП няма да окаже значително отрицателно въздействие върху вида Черен щъркел (*Ciconia nigra*), предмет на опазване в защитена зона BG0002048 „Суха река“.

- **A086 Малък ястреб *(Accipiter nisus)***. Това е сравнително дребен представител на сем. Ястребови (*Accipitridae*). Мъжкият има дължина на тялото 29-34 см, размах на крилете 59-64 см, а женската съответно дължина на тялото 35-41 см и размах на крилете 67-80 см. Тежи 150-300 гр. Има изразен полов диморфизъм, женската е по-едра и оперението и е в маскировъчни цветове. Прелетна птица. Среща се в Европа (включително България), Азия и Африка. Обитава гористи местности. Включен е в червения списък на световно застрашените видове (IUCN Red List) - Незастрашен (Least Concern LC).http://bg.wikipedia.org/wiki/%D0%9C%D0%B0%D0%BB%D1%8A%D0%BA_%D1%8F%D1%81%D1%82%D1%80%D0%B5%D0%B1 - cite_note-0

Таблица 167. Данни от мониторингови проучвания, за вида малък ястреб (*Accipiter nisus*)

Малък ястреб *(Accipiter nisus)*		
Мониторинг и проучвания	**Пролет 2021 г., инд.**	**Есен 2021 г., инд.**
Полеви сезон пролет 2021 г., есен 2021 г.	202	229
ЗЗ „Суха река ”, код BG0002048		
Гнездене 2021 г. / срещаемост, % от общ. бр. квадр.	0,9	
Зимуване 12.2021 г. - 02.2022 г. / регистр. инд.	2	

За ЗЗ BG0002048 „Суха река“ видът е определен като постоянен в зоната с 8 двойки, и съсредоточен в зоната с 323 индивида, с цялостна оценка на популацията „А“- отлична представителност. Регистриран с почти еднакви числености и през двата полеви сезона на 2021 г. в района на ИП. По време на полевите проучвания са регистрирани гнездящи малки ястреби, като процента на срещаемост от общия брой проучвани квадрати възлиза на 0,9 %. Във възражението срещу ВЕП на БДЗП е посочено, че в района на селата Доброплодно и Ягнило има четири двойки гнездещи малки ястреби, но същевременно няма обособена зона за спокойствие около гнездата му, поради факта че е повсеместно разпространен в страната. Също така района на ИП (обработваеми земеделски земи) не предоставя подходящ биотоп за гнездене на вида, липсват по-обширни естествени горски масиви и високи дървета, а съществуващите гори са от вторичен произход. Отчетени са и зимуващи птици от вида малък ястреб в размер на 2 инд. за зимния сезон, вероятно поради липса на хранителна база в района на ИП.

Таблица 168. Очаквани въздействия от ИП, върху вида малък ястреб (*Accipiter nisus*)

Малък ястреб *(Accipiter nisus)*				
Типове въздействия				
безпокойство	**преместване**	**риск от сблъсък/ турбина/сезон**	**бариерен ефект**	**Загуба на местообитание**
миграция	не	0.0024 - есен	не	не

Очакваният потенциален риск от сблъсъци на мигриращи птици с движещите се перки на ВТГ, **ще бъде пренебрежимо малка от 0.0024 птици на турбина на сезон (есен).** Видът е с дребни размери и маневрен полет, лети и ловува ниско, а като всяка хищна птица има добра ориентация и способност да преодолява препятствия по пътя си.

Оценка на въздействието по десетобалната скала – **1 (*Дейността може да окаже много слабо отрицателно въздействие).***

Предвид изброените факти, реализацията на ИП няма да окаже значително отрицателно въздействие върху вида Малък ястреб (*Accipiter nisus*), предмет на опазване в защитена зона BG0002048 „Суха река“.

- А402 Късопръст ястреб (*Accipiter brevipes*). Късопръстият ястреб е сравнително дребен представител на сем. Ястребови (*Accipitridae*). Прелетна птица. На територията на България е странстващ и мигриращ вид. Среща се в Европа, Азия и Африка. Обитава гористи местности в околностите на езера и реки, в предпланините и основно в равнините. Природозащитен статут – включен е в Червения списък на световно застрашените видове – Незастрашен. В България е вписан в Червената книга.

Таблица 169. Данни от мониторингови проучвания, за вида късопръст ястреб *(Accipiter brevipes*)

Късопръст ястреб (*Accipiter brevipes*)		
Мониторинг и проучвания	**Пролет 2021 г., инд.**	**Есен 2021 г., инд.**
Полеви сезон пролет 2021 г., есен 2021 г.	-	122
ЗЗ „Суха река”, код BG0002048		
Гнездене 2021 г. / срещаемост, % от общ. бр. квадр.	-	
Зимуване 12.2021 г. - 02.2022 г. / регистр. инд.	2	

За ЗЗ BG0002048 „Суха река“ видът е определен като размножаващ се с 2 двойки, и съсредоточен в зоната с 6 инд., с цялостна оценка на популацията „С“- значителна представителност. Видът е регистриран с невисока численост единствено през есенния полеви сезона на 2021 г. в района на ИП – 122 инд. Не са отчетени зимуващи птици от вида късопръст ястреб (*Accipiter brevipes*) в района на ИП.

Таблица 170. Очаквани въздействия от ИП, върху вида късопръст ястреб (*Accipiter brevipes*)

Късопръст ястреб (*Accipiter brevipes*)				
Типове въздействия				
безпокойство	**преместване**	**риск от сблъсък/ турбина/сезон**	**бариерен ефект**	**Загуба на местообитание**
миграция	не	0.0013 - есен	не	не

Очакваният потенциален риск от сблъсъци на мигриращи птици с движещите се перки на ВТГ, **ще бъде пренебрежимо малка величина от 0.0013 птици на турбина на сезон (есен).** Видът е с дребни размери и маневрен полет, лети и ловува ниско, а като всяка хищна птица има добра ориентация и способност да преодолява препятствия по пътя си.

Оценка на въздействието по десетобалната скала – 1 (*Дейността може да окаже много слабо отрицателно въздействие).*

Предвид изброените факти, реализацията на ИП няма да окаже значително отрицателно въздействие върху вида късопръст ястреб (*Accipiter brevipes*), предмет на опазване в защитена зона BG0002048 „Суха река“.

- А085 Голям ястреб *(Accipiter gentilis)* – това е граблива птица от семейство Ястребови (*Accipitridae*). Прелетна птица, среща се в Европа, Азия, Африка, Северна Америка. Широко разпространен вид у нас. Хищна птица, 85 % от храната й се състои от дребни и средни по размери птици, като дроздове, вранови, яребици. Останалите 15 % се падат на бозайниците, като зайцевидни, гризачи и насекомоядни. Включен в червения списък на световно застрашените видове (IUCN Red List) – Незастрашен (Least Concern LC)**.**

Таблица 171. Данни от мониторингови проучвания, за вида голям ястреб (*Accipiter gentilis*)

Голям ястреб *(Accipiter gentilis)*		
Мониторинг и проучвания	**Пролет 2021 г., инд.**	**Есен 2021 г., инд.**
Полеви сезон пролет 2021 г., есен 2021 г.	8	8
ЗЗ „Суха река”, код BG0002048		
Гнездене 2021 г. / срещаемост, % от общ. бр. квадр.	-	
Зимуване 12.2021 г. - 02.2022 г. / регистр. инд.	-	

За ЗЗ BG0002048 „Суха река“ видът е определен като съсредоточен в зоната с 33 инд. и като постоянно присъстващ с 2 дв., с цялостна оценка на популацията „С“- значителна представителност. Видът е регистриран с минимални числености и през двата полеви сезона на 2021 г., през пролетта и есента в района на ИП с 8 инд. Не са отчетени гнездящи и зимуващи птици.

Съгласно приложената по-долу карта, показваща чувствителността на птиците към ветроенергийните паркове в България (по данни на МОСВ), най-близо разположената зона (ЗМ „Ятата“, община Белослав, област Варна) на вида голям ястреб отстои от ВЕП „Добротич уинд“ на около 27 км, югоизточно. Площадката на ИП за ВЕП е разположена в интензивно обработваеми земеделски земи, и не предоставя подходящата хранителна база на вида поради липса на обширни гористи области.

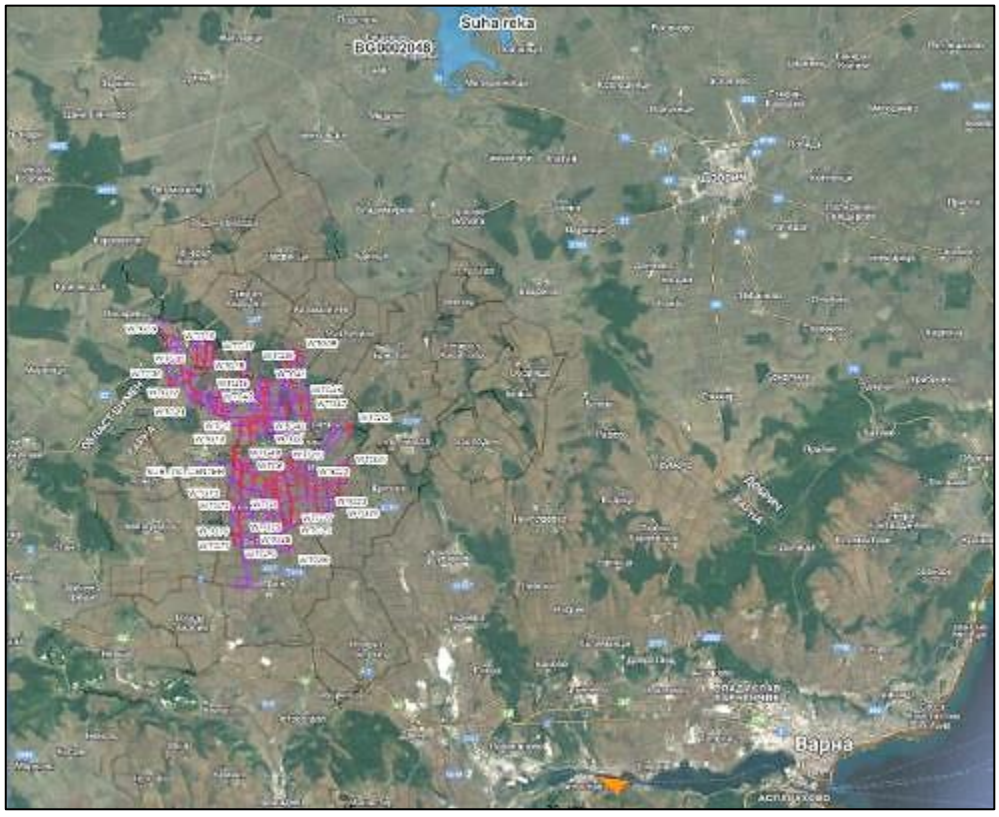

Карта 34. Отстояние на ВЕП Добротич Уинд до най-близко разположената територия (ЗМ „Ятата“ в оранжев цвят), на вида голям ястреб, в която той зимува според карта на чувствителността на птиците в България към ВТГ, в близост до ЗЗ BG0002048 „Суха река“

Таблица 172. Очаквани въздействия от ИП, върху вида голям ястреб (*Accipiter gentilis*)

Голям ястреб *(Accipiter gentilis)*				
Типове въздействия				
безпокойство	**преместване**	**риск от сблъсък/ турбина/сезон**	**бариерен ефект**	**Загуба на местообитание**
миграция	не	0.00009 – пролет 0.00009 - есен	не	не

Очакваният потенциален риск от сблъсъци на мигриращи птици с движещите се перки на ВТГ, ще бъде пренебрежимо малка, **практически нищожна величина от 0.00009 птици на турбина на сезон (пролет, есен).**

Оценка на въздействието по десетобалната скала – 1 (*Дейността може да окаже много слабо отрицателно въздействие).*

Предвид изброените факти, реализацията на ИП няма да окаже значително отрицателно въздействие върху вида Голям ястреб (*Accipiter gentilis*), предмет на опазване в защитена зона BG0002048 „Суха река“.

- **A087 Обикновен мишелов (*Buteo buteo*)** – това е средно голяма дневна граблива птица от семейство Ястребови (Accipitridae). Среща се в Европа, Азия и Африка. Една от най-често срещаните дневни грабливи птици в България. Обитава разнообразни местообитания, но най-често култивирани земи, изпъстрени с горички. Птиците от по-северните популации са прелетни. Понякога младите птици се отправят на юг, а възрастните остават цяла зима в размножителната си територия. Включен в червения списък на световнозастрашените видове (IUCN Red List) – Незастрашен. Зимуващ, мигриращ и гнездящ у нас вид. През зимния период е равномерно разпространен в ниските части на страната, преимуществено в Южна и Източна България. Пролетната миграция интензивна през март, а есенната през октомври, втората половина. Образува сравнително многочислени ята (300-400), всред които може да присъстват и други единични видове (тръстиков блатар, черна каня), а в „коминитe” и малки ястреби. И пролетната и есенната миграция са много разтегнати като период.

В резултат на проучване на есенната и пролетната миграция в рамките на проект „Минимизиране на рисковете за дивите птици” в Северна България през 2011 г., е установено, че обикновеният мишелов прелита на широк фронт през цяла Северна България и Софийското поле. При Пленимир (в Добруджа) са установени най-голям брой птици. Като цяло интензивен прелет на обикновен мишелов се наблюдава в Добруджа (между Браничево и Дуранкулак) и при село Острово (в Лудогорието). По време на проучване на есенната миграция през 2012 г. е установено, че в Добруджа интензивен прелет на обикновен мишелов през 2012 г. се наблюдава в западната и централната част (между Гешаново и Пленимир). В източната част на Добруджа са отчетени много по-малък брой мигранти, отколкото във вътрешността, но все пак на наблюдателните точки Преселенци и Дуранкулак са прелетели по над 1000 птици за миграционния сезон. По време на пролетна миграция през България са установени да прелитат до 11000 обикновени мишелова само в източната част на Южна България и в Добруджа (2012 г.), като е отчетена значителна концентрация на птиците в Източна България. През различни години в периода между 1995 и 2011 г. единични птици са наблюдавани да мигрират през цялата Дунавска равнина, без да са установявани струпвания. Относително по-интензивен прелет е наблюдаван през Софийското поле, но става въпрос за регистрирани 126 индивида при случайни наблюдения на няколко места в района през пролетта на 2009 г. На тази база може да се предположи, че през територията на страната прелитат между 11000 и 12000 индивида. Макар че обикновения мишелов прелита пролетно време през територията на цялата страна, фронтът на миграцията е силно концентриран в източната част на страната - района на Бургас в Южна България и Централна и Западна Добруджа.

По време на есенна миграция през България са установени да прелитат около 35500 обикновени мишелови при целенасочените полеви проучвания в Южна България и Добруджа през 2012 г., и 292 индивида наблюдавани през същия сезон извън районите на проучване в различни части на България. Възможно е през територията на страната да прелитат между 36000 и 40000 обикновени мишелова. Въпреки, че обикновения мишелов е наблюдаван да прелита на много места в цяла България, всъщност фронтът на миграция при него е много тесен и концентриран в Източна България. В Северна България фронтът се

концентрира в Централна и Западна Добруджа между Гешаново и Преселенци, както и по крайбрежието. В района на Балчик през 2004 г е отчетена най-високата численост на мигриращи обикновени мишелови в Добруджа – 13053 индивида (BSPB, 2005). В периода на проучване на Крайморска Добруджа 2004 – 2006 г. интензивен прелет е наблюдаван и при село Топола, Българево, град Каварна. (Характер на миграцията на 42 вида птици от българската орнитофауна според нивото на съвременните познания, П. Янков, И. Матеева, доклад на БДЗП, 2013 г.)

Данните от проучването на мигриращите птици за целите на настоящия доклад са следните:

Таблица 173. Данни от мониторингови проучвания, за вида обикновен мишелов (*Buteo buteo*)

Обикновен мишелов (*Buteo buteo*)		
Мониторинг и проучвания	**Пролет 2021 г., инд.**	**Есен 2021 г., инд.**
Полеви сезон пролет 2021 г., есен 2021 г.	2725	2577
ЗЗ „Суха река”, код BG0002048		
Гнездене 2021 г. / срещаемост, % от общ. бр. квадр.	16,8	
Зимуване 12.2021 г. - 02.2022 г. / регистр. инд.	36	

За ЗЗ BG0002048 „Суха река“ видът е определен като размножаващ се с 8 двойки, и съсредоточен в зоната с 2719 инд., с цялостна оценка на популацията „B“- добра представителност. Регистриран с високи числености и през двата полеви сезона на 2021г. в района на ИП, 2725 инд. – пролет, 2577 инд. – есен 2021 г. Предвид факта, че основната част от прелитащите птици се концентрират в източната част на страната, числеността не са изненада.

По време на полевите проучвания са регистрирани гнездящи птици, като процента на срещаемост от общия брой проучвани квадрати възлиза на 16,8 %. Във възражението срещу ВЕП на БДЗП е посочено, че в района на селата Доброплодно и Ягнило има четири двойки гнездещи обикновени мишелова, но същевременно няма обособена зона за спокойствие около гнездата им, поради факта че са повсеместно разпространени в страната. Района на ИП (обработваеми земеделски земи с мозаечно разпръснати горски площи от вторични насаждения) предоставя някакъв биотоп за гнездене на вида, но ветроенергийните съоръжения ще бъдат разположени изцяло в обработваеми площи, достатъчно отдалечени от горските насаждения. Отчетени са и зимуващи птици от в размер на 36 инд. за зимния сезон, поради факта че значима част от северната популация на мишелова остава за зимуване у нас.

Таблица 174. Очаквани въздействия от ИП, върху вида обикновен мишелов (*Buteo buteo*)

Обикновен мишелов (*Buteo buteo*)				
Типове въздействия				
безпокойство	**преместване**	**риск от сблъсък/ турбина/сезон**	**бариерен ефект**	**Загуба на местообитание**
Миграция Гнездене Зимуване	не	0.0298 - пролет	не	не

Очакваният потенциален риск от сблъсъци на мигриращи птици с движещите се перки на ВТГ, **ще бъде от 0.0298 птици на турбина на сезон (пролет).** Видът е реещa хищна птица и маневрен полет, лети и ловува ниско, а като всяка хищна птица има добра ориентация и способност да преодолява препятствия по пътя си.

Оценка на въздействието по десетобалната скала – 2 *(Дейността може да предизвика временни отрицателни въздействия).*

Предвид изброените факти, реализацията на ИП няма да окаже значително отрицателно въздействие върху вида Обикновен мишелов (*Buteo buteo*), предмет на опазване в защитена зона BG0002048 „Суха река“.

- **А403 Белоопашат мишелов (*Buteo rufinus*).** Белоопашатия мишелов е средно голяма дневна граблива птица от семейство Ястребови (Accipitridae). Среща се в Европа (включително България), Азия и Африка. Обитава тундра и степи. Прелетна птица, гнездяща в България. Природозащитен статус – включен в Червения списък на световно застрашените видове (IUCN Red List) - Незастрашен (Least Concern LC). На територията на България е защитен от закона вид.

Таблица 175. Данни от мониторингови проучвания, за вида белоопашат мишелов (*Buteo rufinus*)

Белоопашат мишелов (*Buteo rufinus*)		
Мониторинг и проучвания	**Пролет 2021 г., инд.**	**Есен 2021 г., инд.**
Полеви сезон пролет 2021 г., есен 2021 г.	6	2
ЗЗ „Суха река”, код BG0002048		
Гнездене 2021 г. / срещаемост, % от общ. бр. квадр.	5,6	
Зимуване 12.2021 г. - 02.2022 г. / регистр. инд.	1	

Видът е включен в СДФ на ЗЗ BG0002038 „Провадийско-Роякско плато“ (22-ЗЗ инд.), като постоянно присъстващ (целогодишно) вид и съсредоточен в зоната. Видът е регистриран с ниски числености през пролетния полеви сезон на 2021 г. в района на ИП – 6 инд. и най-вече през есенния полеви сезон от едва 2 инд. В района на ИП са регистрирани гнездящи птици, като процента на срещаемост от общия брой проучвани квадрати възлиза на 5,6 %. Във възражението срещу ВЕП на БДЗП е посочено, че в района на село Неофит Рилски има една двойка гнездещи белоопашати мишелови, а обособената зона за спокойствие на вида около гнездата им е 1 км. Най-близките ветрогенератори на ВЕП Добротич Уинд отстоят на повече от 10 км от село Неофит Рилски, чийто район предоставя достатъчно и сходни по характер ловни площи за вида белоопашат мишелов. Отчетен е и 1 инд. зимуващ.

Съгласно приложената по-долу **Карта 35**., показваща чувствителността на птиците към ветроенергийните паркове в България (по данни на МОСВ), в близост до настоящия парк има три зони, обявени за гнездови територии на вида Белоопашат мишелов (*Buteo rufinus*) - до с. Ягнило на около 8 км западно от ВЕП „Добротич уинд“; до с. Белоградец на около 7 км югозападно и до с. Неофит Рилски на около 6 км югоизточно, а зоната на гнездово спокойствие за вида е 1 км.

Площадката на ИП за ВЕП е разположена в интензивно обработваеми земеделски земи и не предоставя подходящата хранителна база на вида – основно дребни мишевидни гризачи и лалугери. Поради засилената употреба на хербициди и пестициди, агроценозата е бедна на биоразнообразие, като дори мишевидните гризачи са слабо представени. По тази причина района на ИП, за разлика от планински и полупланински области с мозаично разположение на поляни, мери, храсти и горски насаждения, не се явява привлекателно място за хранене на белоопашатия мишелов.

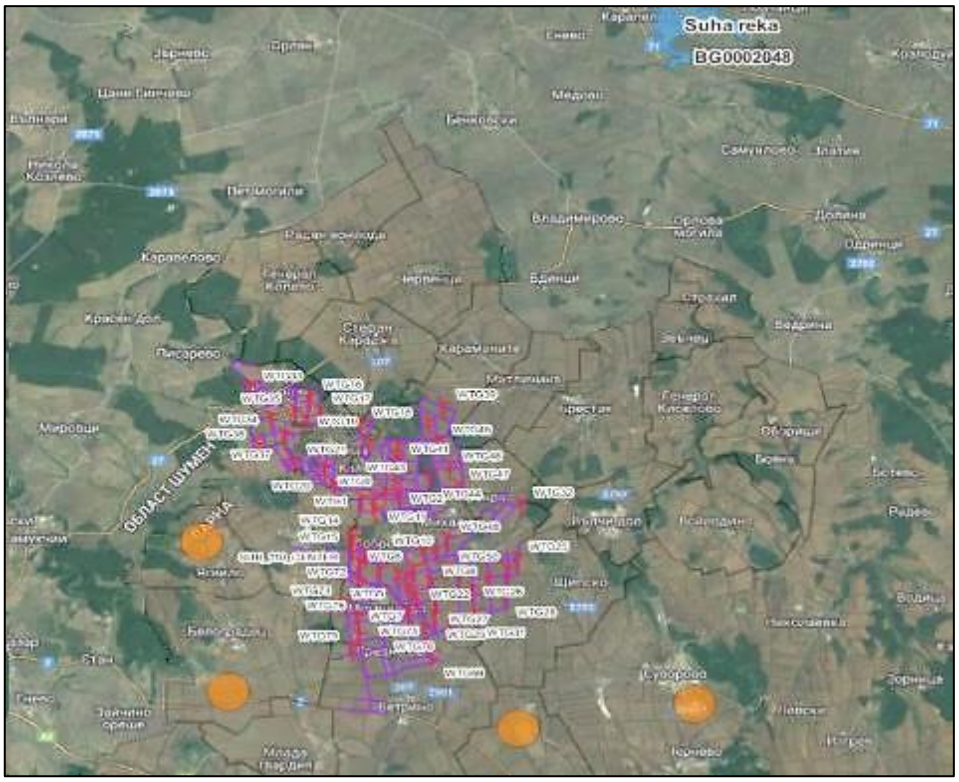

Карта 35. Отстояние на ВЕП „Добротич уинд“ до най-близко разположените гнездови територии на вида белоопашат мишелов, според карта на чувствителността на птиците в България към ВТГ, в близост до ЗЗ BG0002048 „Суха река“

Таблица 176. Очаквани въздействия от ИП, върху вида белоопашат мишелов (*Buteo rufinus*)

Белоопашат мишелов (*Buteo rufinus*)				
Типове въздействия				
безпокойство	**преместване**	**риск от сблъсък/ турбина/сезон**	**бариерен ефект**	**Загуба на местообитание**
миграция гнездене	не	0.00007 - пролет	не	не

Очакваният потенциален риск от сблъсъци на мигриращи птици с движещите се перки на ВТГ, **ще бъде пренебрежимо малка и нищожна величина от 0.00007 птици на турбина на сезон (пролет).** Видът е реещa хищна птица с маневрен полет, лети и ловува ниско, а като всяка хищна птица има добра ориентация и способност да преодолява препятствия по пътя си.

Оценка на въздействието по десетобалната скала – 1 (*Дейността може да окаже много слабо отрицателно въздействие).*

Предвид изброените факти, реализацията на ИП няма да окаже значително отрицателно въздействие върху вида Белоопашат мишелов (*Buteo rufinus*), предмет на опазване в защитена зона BG0002048 „Суха река“.

- **A088 Северен мишелов (*Buteo lagopus*) (известен и като Гащат мишелов)** - това е средно голяма дневна граблива птица от семейство Ястребови (Accipitridae). Среща се в Европа (включително България), Азия и Северна Америка. Обитава тундра и степи. Прелетни птици, в България предимно зимуващ вид. Храни се предимно с дребни бозайници и друга подобна по размери плячка. На територията на България е защитен от закона вид.

Таблица 177. Данни от мониторингови проучвания, за вида северен мишелов (*Buteo lagopus*)

Северен мишелов (*Buteo lagopus*)		
Мониторинг и проучвания	**Пролет 2021 г., инд.**	**Есен 2021 г., инд.**
Полеви сезон пролет 2021 г., есен 2021 г.	34	3
ЗЗ „Суха река ”, код BG0002048		
Гнездене 2021 г. / срещаемост, % от общ. бр. квадр.	-	
Зимуване 12.2021 г. - 02.2022 г. / регистр. инд.	-	

Видът е включен в СДФ на ЗЗ BG0002048 „Суха река“ (17 инд.) като постоянно присъстващ (целогодишно) вид и съсредоточен в зоната. Видът е регистриран с ниски числености и през пролетния полеви сезона на 2021 г. в района на ИП-34 инд. и най-вече през есенния полеви сезон от едва 3 инд. Видът не гнезди в България, не са отчетени зимуващи птици.

Таблица 178. Очаквани въздействия от ИП, върху вида северен мишелов (*Buteo lagopus*)

Северен мишелов (*Buteo lagopus*)				
Типове въздействия				
безпокойство	**преместване**	**риск от сблъсък/ турбина/сезон**	**бариерен ефект**	**Загуба на местообитание**
миграция	не	0.0004 - есен	не	не

Очакваният потенциален риск от сблъсъци на мигриращи птици с движещите се перки на ВТГ, **ще бъде пренебрежимо малка от 0.0004 птици на турбина на сезон (пролет).** Видът е реещa хищна птица с маневрен полет, лети и ловува ниско, а като всяка хищна птица има добра ориентация и способност да преодолява препятствия по пътя си.

Оценка на въздействието по десетобалната скала – 1 (*Дейността може да окаже много слабо отрицателно въздействие).*

Предвид изброените факти, реализацията на ИП няма да окаже значително отрицателно въздействие върху вида Северен мишелов (*Buteo lagopus*), предмет на опазване в защитена зона BG0002048 „Суха река“.

- А081 Тръстиков блатар (*Circus aeroginosus*). Тръстиковият блатар е средно голяма дневна граблива птица от семейство Ястребови (*Accipitridae*). Среща се в Европа (включително България), Азия и Африка. Обитава блатисти и крайбрежни местности. Прелетен вид, гнездящ в България. Видът е включен в Червения списък на световно застрашените видове (IUCN Red List) - Незастрашен (Least Concern LC) и в Приложение 1 на Директива за птиците на ЕС. На територията на България е защитен от закона вид.

Таблица 179. Данни от мониторингови проучвания, за вида тръстиков блатар (*Circus aeroginosus*)

Тръстиков блатар (*Circus aeroginosus*)		
Мониторинг и проучвания	**Пролет 2021 г., инд.**	**Есен 2021 г., инд.**
Полеви сезон пролет 2021 г., есен 2021 г.	253	139
ЗЗ „Суха река”, код BG0002048		
Гнездене 2021 г. / срещаемост, % от общ. бр. квадр.	-	
Зимуване 12.2021 г. - 02.2022 г. / регистр. инд.	-	

За ЗЗ BG0002048 „Суха река“ видът е определен като съсредоточен в зоната със 77 индивида, с цялостна оценка на популацията „В“- добра представителност. Видът е регистриран в обхвата на ВЕП с невисоки числености през пролетния полеви сезон на 2021 г. – 253 инд. и през есенния полеви сезон - 139 инд. В района на ИП не са регистрирани гнездящи и зимуващи птици.

Съгласно карта, показваща чувствителността на птиците към ветроенергийните паркове в България (по данни на МОСВ), най-близко разположената зона, обявена за

рискова по отношение чувствителност на вида Тръстиков блатар (*Circus aeroginosus*), отстои от ВЕП „Добротич уинд“ на около 365 км на запад-югозапад (Петърч - Безден) – **Виж. Карта 16.**

Зимуващи видове са установени в района на Приморска Добруджа (с. Езерец, Шабленско езеро, къмпинг Дуранкулак и др.), а нощуващи в района на ЗМ „Ятата“.

Площадката на ИП за ВЕП е разположена в интензивно обработваеми земеделски земи и не предоставя подходящи условия на вида за хранене и гнездене – липсват блатисти и крайбрежни местности, обрасли с тръстика.

Таблица 180. Очаквани въздействия от ИП, върху вида тръстиков блатар (*Circus aeroginosus*)

Тръстиков блатар (*Circus aeroginosus*)				
Типове въздействия				
безпокойство	**преместване**	**риск от сблъсък/ турбина/сезон**	**бариерен ефект**	**Загуба на местообитание**
миграция	не	0.0028 - пролет	не	не

Очакваният потенциален риск от сблъсъци на мигриращи птици с движещите се перки на ВТГ, **ще бъде пренебрежимо малка от 0.0028 птици на турбина на сезон (пролет).** Видът е реещa хищна птица с маневрен полет, лети и ловува ниско, а като всяка хищна птица има добра ориентация и способност да преодолява препятствия по пътя си.

Оценка на въздействието по десетобалната скала – 1 (*Дейността може да окаже много слабо отрицателно въздействие).*

Предвид изброените факти, реализацията на ИП няма да окаже значително отрицателно въздействие върху вида Тръстиков блатар (*Circus aeroginosus*), предмет на опазване в защитена зона BG0002048 „Суха река“.

- А082 Полски блатар (*Circus cyaneus*). Полският блатар е средно голяма дневна граблива птица от семейство Ястребови (*Accipitridae*). Среща се в Европа (включително България), Азия и Африка. Предпочита влажни местности, прелетна птица. Видът е включен в Червения списък на световнозастрашените видове (IUCN Red List) - Незастрашен (Least Concern LC) и в Приложение 1 на Директива за птиците на ЕС. На територията на България е защитен от закона вид. В района на ИП са наблюдавани птици.

Таблица 181. Данни от мониторингови проучвания, за вида полски блатар (*Circus cyaneus*)

Полски блатар *(Circus cyaneus)*		
Мониторинг и проучвания	**Пролет 2021 г., инд.**	**Есен 2021 г., инд.**
Полеви сезон пролет 2021 г., есен 2021 г.	78	28
ЗЗ „Суха река”, код BG0002048		
Гнездене 2021 г. / срещаемост, % от общ. бр. квадр.	-	
Зимуване 12.2021 г. - 02.2022 г. / регистр. инд.	5	

За ЗЗ BG0002048 „Суха река“ видът е определен като съсредоточен в зоната с 44 индивида, с цялостна оценка на популацията „А“- отлична представителност. Видът е регистриран в обхвата на ВЕП с ниски числености през пролетния полеви сезон на 2021 г. – 78 инд. и през есенния полеви сезон - 28 инд. В района на ИП не са регистрирани гнездящи птици. Отчетени са 5 зимуващи птици.

Таблица 182. Очаквани въздействия от ИП, върху вида полски блатар (*Circus cyaneus*)

Полски блатар *(Circus cyaneus)*				
Типове въздействия				
безпокойство	**преместване**	**риск от сблъсък/ турбина/сезон**	**бариерен ефект**	**Загуба на местообитание**
миграция	не	0.0009 - пролет	не	не

Очакваният потенциален риск от сблъсъци на мигриращи птици с движещите се перки на ВТГ, **ще бъде пренебрежимо малка и нищожна величина от 0.0009 птици на турбина на сезон (пролет).** Видът е реещa хищна птица с маневрен полет, лети и ловува ниско, а като всяка хищна птица има добра ориентация и способност да преодолява препятствия по пътя си.

Оценка на въздействието по десетобалната скала – 1 (*Дейността може да окаже много слабо отрицателно въздействие).*

Предвид изброените факти, реализацията на ИП няма да окаже значително отрицателно въздействие върху вида Полски блатар (*Circus cyaneus*), предмет на опазване в защитена зона BG0002048 „Суха река“;

- А083 Степен блатар (*Circus macrourus*). Степният блатар присъства в Световния червен списък под категория „Полузастрашен” (NT). В България видът се среща рядко, главно по време на миграция, най-вече по черноморското крайбрежие като обикновено са наблюдавани единични индивиди. За вида, както и за останалите видове от род Circus е характерно, че по време на миграцията си летят на малка височина, основно с активен махов полет. В района на ИП са наблюдавани блатари.

Таблица 183. Данни от мониторингови проучвания, за вида степен блатар (*Circus macrourus*)

Степен блатар *(Circus macrourus)*		
Мониторинг и проучвания	**Пролет 2021 г., инд.**	**Есен 2021 г., инд.**
Полеви сезон пролет 2021 г., есен 2021 г.	25	9
ЗЗ „Суха река”, код BG0002048		
Гнездене 2021 г. / срещаемост, % от общ. бр. квадр.	-	
Зимуване 12.2021 г. - 02.2022 г. / регистр. инд.	-	

За ЗЗс код BG0002048 „Суха река“ вида е определен като съсредоточен в зоната с 3 индивида, с цялостна оценка на популацията „С“- значителна представителност. Видът е регистриран в обхвата на ВЕП с ниски числености през пролетния полеви сезон на 2021 г. – 25 инд. и през есенния полеви сезон - 9 инд. В района на ИП не са регистрирани гнездящи и зимуващи птици.

Таблица 184. Очаквани въздействия от ИП, върху вида степен блатар (*Circus macrourus*)

Степен блатар *(Circus macrourus)*				
Типове въздействия				
безпокойство	**преместване**	**риск от сблъсък/ турбина/сезон**	**бариерен ефект**	**Загуба на местообитание**
миграция	не	0.0003 - пролет	не	не

Очакваният потенциален риск от сблъсъци на мигриращи птици с движещите се перки на ВТГ, **ще бъде пренебрежимо малка и нищожна величина от 0.0003 птици на турбина на сезон (пролет).** Видът е реещa хищна птица с маневрен полет, лети и ловува ниско, а като всяка хищна птица има добра ориентация и способност да преодолява препятствия по пътя си.

Оценка на въздействието по десетобалната скала – 1 (*Дейността може да окаже много слабо отрицателно въздействие).*

Предвид изброените факти, реализацията на ИП няма да окаже значително отрицателно въздействие върху вида Степен блатар (*Circus macrourus*), предмет на опазване в защитена зона BG0002048 „Суха река“;

- А084 Ливаден блатар *(Circus pygargus).* Ливадният блатар е средно голяма дневна граблива птица от семейство Ястребови (*Accipitridae*). Среща се в Европа (включително

България), Азия и Африка. Обитава обширни открити местности. Храни се с гризачи и други дребни бозайници, птици и влечуги. Обитава влажни ливади, обработваеми земи с житни култури и пасища. Видът е включен в Червения списък на световнозастрашените видове (IUCN Red List) - Незастрашен (Least Concern LC). В района на ИП вида е наблюдаван.

Таблица 185. Данни от мониторингови проучвания, за вида ливаден блатар (*Circus pygargus*)

Ливаден блатар *(Circus pygargus)*		
Мониторинг и проучвания	**Пролет 2021 г., инд.**	**Есен 2021 г., инд.**
Полеви сезон пролет 2021 г., есен 2021 г.	56	48
ЗЗ „Суха река”, код BG0002048		
Гнездене 2021 г. / срещаемост, % от общ. бр. квадр.	15,9	
Зимуване 12.2021 г. - 02.2022 г. / регистр. инд.	-	

За ЗЗ BG0002048 „Суха река“ вида е определен като съсредоточен в зоната с 21 индивида, с цялостна оценка на популацията „С“- значителна представителност. Видът е регистриран в обхвата на ВЕП с ниски числености през пролетния полеви сезон на 2021 г. – 56 инд. и през есенния полеви сезон - 48 инд. В района на ИП са регистрирани гнездящи птици, като процента на срещаемост от общия брой проучвани квадрати възлиза на 15,9 %. Това е немалък процент на срещаемост , поради факта че биотопа е частично подходящ за гнездене на вида (на земята). Не са отчетени зимуващи птици.

Съгласно приложената по-долу **Карта 36.,** показваща чувствителността на птиците към ветроенергийните паркове в България (по данни на МОСВ), най-близките гнездови находища обявени за рискови по отношение чувствителност на вида Ливаден блатар *(Circus pygargus)*, отстоят от ВЕП „Добротич уинд“ на около 90 км на юг (Камено). Площадката на ИП за ВЕП е разположена в интензивно обработваеми земеделски земи и не предоставя подходящи условия на вида за хранене и гнездене – липсват влажни ливади и пасища.



Карта 36. Отстояние на ВЕП „Добротич уинд“ до най-близко разположената гнездова територия в страната, обявена като рискова за вида ливаден блатар, според карта на чувствителността на птиците в България към ВТГ, в близост до ЗЗ BG0002048 „Суха река“

Таблица 186. Очаквани въздействия от ИП, върху вида ливаден блатар (*Circus pygargus*)

Ливаден блатар *(Circus pygargus)*				
Типове въздействия				
безпокойство	**преместване**	**риск от сблъсък/ турбина/сезон**	**бариерен ефект**	**Загуба на местообитание**
миграция	не	0.0006 - пролет	не	не

Очакваният потенциален риск от сблъсъци на мигриращи птици с движещите се перки на ВТГ, **ще бъде пренебрежимо малка и нищожна величина от 0.0006 птици на турбина на сезон (пролет).** Видът е реещa хищна птица с маневрен полет, лети и ловува ниско, а като всяка хищна птица има добра ориентация и способност да преодолява препятствия по пътя си.

Оценка на въздействието по десетобалната скала – 1 (*Дейността може да окаже много слабо отрицателно въздействие).*

Предвид изброените факти, реализацията на ИП няма да окаже значително отрицателно въздействие върху вида Ливаден блатар (*Circus pygargus*), предмет на опазване в защитена зона BG0002048 „Суха река“.

- А511 Ловен сокол (*Falco cherrug*). Ловният сокол известен също и със старинното наименование Крагуй, е дневна граблива птица от семейство Соколови. Ловният сокол е най-едрият вид сокол в България и втори по големина в света след северния сокол, с когото имат близко родство. Ловният сокол е вид на откритите пространства. Той е типичен вид за степите от централна Европа до централна Монголия. В Европа неговото типично местообитание са лесостепите в низините и предпланините, а на някои места и откритите планински била и плата. Ловният сокол предпочита степни и лесостепни райони, както и райони с обширни пасища с лалугери, полевки и други видове гризачи. Ловният сокол е строго защитен вид в България. Включен е в Червената книга на България в категорията „Критично застрашен”. Видът е включен в Приложение I на Директивата за птиците на Европейския Съюз (Bird Directive), Приложение II на Бернската конвенция (Bern Convention), Приложение II на CITES, както и в категория „Уязвим” от Световната Червена книга на IUCN. Най-голямата популация на ловния сокол в Европейския съюз се намира в Унгария. Тази страна е и един от малкото примери, където благодарение на успешни природозащитни мерки броят на двойките е увеличен от около 30 на над 200, при това – във време, когато видът намалява катастрофално навсякъде по света.

Европейската гнездова популация се оценява на 430-630 двойки, което се равнява на 860-1300 зрели индивиди. Това е много малка част от глобалната, която се оценява на 12200-29800 зрели индивида. Ареалът на вида в световен мащаб е 19100000 km^2 за гнездящите / резидентни популации.

Таблица 187. Данни от мониторингови проучвания, за вида ловен сокол (*Falco cherrug*)

Ловен сокол (*Falco cherrug*)		
Мониторинг и проучвания	**Пролет 2021 г., инд.**	**Есен 2021 г., инд.**
Полеви сезон пролет 2021 г., есен 2021 г.	1	-
ЗЗ „Суха река”, код BG0002048		
Гнездене 2021 г. / срещаемост, % от общ. бр. квадр.	-	
Зимуване 12.2021 г. - 02.2022 г. / регистр. инд.	-	

За ЗЗ BG0002048 „Суха река“ видът е определен като размножаващ се с 1 двойка и съсредоточен в зоната с 5-15 индивида, с цялостна оценка на популацията „А“- отлична представителност. Видът не е установен по време на есенната миграция. По време на пролетната миграция е регистриран само 1 индивид, който е прелетял на около 800 м

северно от НП Михалич на височина 50 м на 2-ри март 2021 г. , а през есенната миграция на 2011 г. също е регистриран 1 инд.

В района на ВЕП не са регистрирани гнездящи и зимуващи птици от вида ловен сокол.

Съгласно приложената по-долу **Карта 37.,** показваща чувствителността на птиците към ветроенергийните паркове в България (по данни на МОСВ), най-близките миграционни коридори и места за почивка, обявени за рискови по отношение чувствителност на вида Ловен сокол (*Falco cherug*), преминават през ВЕП „Добротич уинд“ (перпендикулярно на шосето Добротич – Момчилово, на 1.5 км на североизток), както и място за почивка по време на след гнездови скитания на млади екземпляри (елипса северозападно от Момчилово). Съгласно тази карта, парк Добротич Уинд би трябвало да се яви като една сериозна преграда пред миграционните придвижвания на вида ловен сокол, но дали този факт ще бъде достоверен може да се потвърди единствени с последователен тригодишен мониторинг на площадката. В началото на т. 5 от настоящия доклад за ОСВ бяха разгледани многото пропуски и забележки при изготвяне на т. нар. карта на чувствителността на отделните видове птици в България. Бе посочен и факта, че за видове като ловния сокол и белоглавия лешояд, които са с много ниски численост у нас и наблюденията им са много малко, модела на риска от сблъсъци ще бъде крайно нереалистичен.

Ето защо в конкретния случай не може да се твърди, че разглеждания ВЕП при реализацията си ще засегне съществуващи миграционни коридори и установени места за почивка на ловния сокол, докато това не бъде потвърдено от най-малко тригодишен мониторинг на територията. Освен това площадката на ИП за ВЕП е разположена в интензивно обработваеми земеделски земи и не е достатъчно привлекателна територия за почивка и хранене на вида, поради обстоятелството, че основната плячка на ловния сокол – лалугера и мишевидните гризачи не са в изобилие поради характера на интензивната почвообработка.

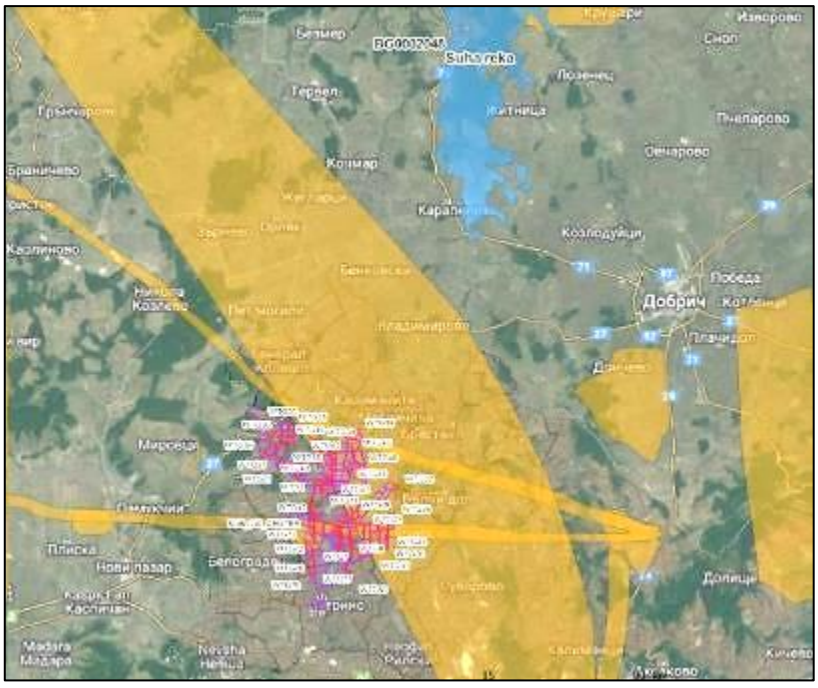

Карта 37. Отстояние на ВЕП „Добротич уинд“ до най-близко разположите миграционни коридори и места за почивка, обявени като рискови за вида ловен сокол, според карта на чувствителността на птиците в България към ВТГ, в близост до ЗЗ BG0002048 „Суха река“

Таблица 188. Очаквани въздействия от ИП, върху вида ловен сокол *(Falco cherrug)*

Ловен сокол (*Falco cherug*)				
Типове въздействия				
безпокойство	**преместване**	**риск от сблъсък/ турбина/сезон**	**бариерен ефект**	**Загуба на местообитание**
миграция	не	0.00 - пролет	не	не

Очакваният потенциален риск от сблъсъци на мигриращи птици с движещите се перки на **ВТГ, ще бъде пренебрежимо малка и нищожна величина клоняща към 0.00 птици на турбина на сезон (пролет).** Видът е реещa хищна птица с маневрен полет, лети и ловува ниско, а като всяка хищна птица има добра ориентация и способност да преодолява препятствия по пътя си.

Оценка на въздействието по десетобалната скала – 1 (*Дейността може да окаже много слабо отрицателно въздействие).*

Предвид изброените факти, реализацията на ИП няма да окаже значително отрицателно въздействие върху вида Ловен сокол (*Falco cherug*), предмет на опазване в защитена зона с код BG0002048 „Суха река“.

- **А103 Сокол скитник (*Falco peregrinus*)** - това е едър и мощен сокол, срещащ се и по нашите земи. Много разпространен вид, но никъде не е многоброен. Балканите са редовно зимовище на този вид, въпреки че има и единични гнездови находища тук. Среща се в почти цяла Европа. Обитава проломи, дефилета и скални масиви от морското равнище до алпийски райони. При миграции и зимуване се среща и в други биотопи. Соколът скитник е застрашен вид в България, включен в съответната категория в "Червената книга на република България".

Таблица 189. Данни от мониторингови проучвания, за вида сокол скитник (*Falco peregrinus*)

Сокол скитник (*Falco peregrinus*)		
Мониторинг и проучвания	**Пролет 2021 г., инд.**	**Есен 2021 г., инд.**
Полеви сезон пролет 2021 г., есен 2021 г.	3	-
ЗЗ „Суха река”, код BG0002048		
Гнездене 2021 г. / срещаемост, % от общ. бр. квадр.	-	
Зимуване 12.2021 г. - 02.2022 г. / регистр. инд.	-	

За ЗЗ BG0002048 „Суха река“ видът е определен като съсредоточен в зоната с 5 инд. и като зимуващ, с цялостна оценка на популацията „А“- отлична представителност. През пролетта в района на ИП са наблюдавани едва 3 инд., през есента нито един. Не са отчетени гнездящи и зимуващи птици.

Съгласно приложената по-долу **Карта 38.,** показваща чувствителността на птиците към ветроенергийните паркове в България (по данни на МОСВ), най-близко разположената зона до настоящия парк, обявена за гнездова територия на вида Сокол скитник (*Falco peregrinus*) се намира до с. Риш на около 56 км югозападно от ВЕП „Добротич Уинд“. Площадката на ИП за ВЕП е ситуирана в равнинен район, като липсват проломи, дефилета и скални масиви. По тази причина района на ИП, не се явява достатъчно привлекателно място за обитаване на сокола скитник.



Карта 38. Отстояние на ВЕП „Добротич уинд“ до най-близко разположената гнездова територия на вида сокол скитник, според карта на чувствителността на птиците в България към ВТГ

Таблица 190. Очаквани въздействия от ИП, върху вида сокол скитник (*Falco peregrinus*)

Сокол скитник (*Falco peregrinus*)				
Типове въздействия				
безпокойство	**преместване**	**риск от сблъсък/ турбина/сезон**	**бариерен ефект**	**Загуба на местообитание**
миграция	не	0.00 - есен	не	не

Очакваният потенциален риск от сблъсъци на мигриращи птици с движещите се перки на **ВТГ, ще бъде пренебрежимо малка и нищожна величина клоняща към 0.00 птици на турбина на сезон (есен).** Видът е реещa хищна птица с изключително маневрен полет, лети и ловува във въздуха, а като всяка хищна птица има добра ориентация и способност да преодолява препятствия по пътя си.

Оценка на въздействието по десетобалната скала – 1 (*Дейността може да окаже много слабо отрицателно въздействие).*

Предвид изброените факти, реализацията на ИП няма да окаже значително отрицателно въздействие върху вида Сокол скитник (*Falco peregrinus*), предмет на опазване в защитена зона BG0002048 „Суха река“.

- **A099 Сокол орко *(Falco subbuteo)*** - това е птица от семейство Соколови. Среща се в Европа (включително България), Азия и Африка. Соколът орко е самотник и заема с партньора си или сам голяма и обширна територия. Предпочита степи и други подходящи открити местности покрити нарядко с дървета. Не се среща в градски или заселени от човек зони. Прелетна птица, европейските популации зимуват в централна и тропическа Африка. Хранят се предимно с дребни птици, които улавят по време на полет. Ловуването на сокол орко е уникален спектакъл в природата. Лети на сравнително голяма височина или по-често чака кацнал на някое високо място, когато се оглежда за плячка. Атаката започва когато

соколът забележи, че потенциалната му жертва е навлязла във въздушното му пространство. Тогава излита рязко, спуска се пикирайки към нея и започва да я преследва. Скоростта и маневреността на полета му в това преследване са забележителни, до степен в която дори е трудно да бъде следен с поглед. Успява да настигне и улови във въздуха дори несъмнено най-добрите летци в птичия свят като лястовици, пчелояди и дори бързолети. Ако преследваната птица не успее по най-бързия начин да се скрие в гъсти храсталаци или гори, почти няма шанс да избяга. На територията на България е изключително рядък и защитен от закона вид.

Таблица 191. Данни от мониторингови проучвания, за вида сокол орко (*Falco subbuteo*)

Сокол орко *(Falco subbuteo)*		
Мониторинг и проучвания	**Пролет 2021 г., инд.**	**Есен 2021 г., инд.**
Полеви сезон пролет 2021 г., есен 2021 г.	8	28
ЗЗ „Суха река”, код BG0002048		
Гнездене 2021 г. / срещаемост, % от общ. бр. квадр.	-	
Зимуване 12.2021 г. - 02.2022 г. / регистр. инд.	-	

За ЗЗ BG0002048 „Суха река“ видът е определен като размножаващ се с 2 дв., и съсредоточен в зоната с 11 инд., с цялостна оценка на популацията „В“- добра представителност. По време на пролетната миграция 2021 г. са наблюдавани 8 инд., а през есента 28 инд. В района на ИП не са регистрирани гнездящи птици и зимуващи птици от вида Сокол орко *(Falco subbuteo).*

Таблица 192. Очаквани въздействия от ИП, върху вида сокол орко (*Falco subbuteo*)

Сокол орко *(Falco subbuteo)*				
Типове въздействия				
безпокойство	**преместване**	**риск от сблъсък/ турбина/сезон**	**бариерен ефект**	**Загуба на местообитание**
миграция	не	0.00029 - пролет	не	не

Очакваният потенциален риск от сблъсъци на мигриращи птици с движещите се перки на ВТГ, **ще бъде пренебрежимо малка и нищожна величина клоняща към 0.00029 птици на турбина на сезон (есен).** Видът е дребна хищна птица с маневрен полет, лети и ловува ниско, а като всяка хищна птица има добра ориентация и способност да преодолява препятствия по пътя си.

Оценка на въздействието по десетобалната скала – 1 (*Дейността може да окаже много слабо отрицателно въздействие).*

Предвид изброените факти, реализацията на ИП няма да окаже значително отрицателно въздействие върху вида Сокол орко *(Falco subbuteo)*, предмет на опазване в защитена зона с код BG0002048 „Суха река“.

- **A098 Малък сокол (*Falco columbarius*).** Малкият сокол или още чучулигар, е сравнително дребна птица от семейство Соколови, срещаща се и в България. Размерите са му подобни на керкенеза, размаха на крилете достига около 60 см. Тялото му е сравнително тънко и елегантно. Прелетна птица, среща се в по-голямата част на Европа, Мала Азия и някои части на Азия. В Европа гнезди на Скандинавския полуостров, в балтийските страни и Русия, на север от Москва. В Ирландия, Исландия и западните части на Великобритания води уседнал начин на живот, а в цялата останала част на Европа и Мала Азия може да бъде срещнат като зимуващ вид. Обитава тундра, полутундра и иглолистни гори, по време на зимните миграции може да се срещне и в друг тип области, но като цяло не силно залесени. На територията на България се среща много рядко и е обявен за защитен вид.

Таблица 193. Данни от мониторингови проучвания, за вида малък сокол (*Falco columbarius*)

Малък сокол (*Falco columbarius*)		
Мониторинг и проучвания	**Пролет 2021 г., инд.**	**Есен 2021 г., инд.**
Полеви сезон пролет 2021 г., есен 2021 г.	2	5
ЗЗ „Суха река”, код BG0002048		
Гнездене 2021 г. / срещаемост, % от общ. бр. квадр.	-	
Зимуване 12.2021 г. - 02.2022 г. / регистр. инд.	-	

Видът, е включен в СДФ на ЗЗ BG0002048 „Суха река“ като съсредоточен в зоната с 2 индивида, с цялостна оценка на популацията „С“- значителна представителност. По време на пролетната миграция са наблюдавани 2 инд., а през есента малко повече - 5 инд. В района на ИП не са регистрирани гнездящи и зимуващи птици.

Таблица 194. Очаквани въздействия от ИП, върху вида малък сокол (*Falco columbarius*)

Малък сокол (*Falco columbarius*)				
Типове въздействия				
безпокойство	**преместване**	**риск от сблъсък/ турбина/сезон**	**бариерен ефект**	**Загуба на местообитание**
миграция	не	0.00 - есен	не	не

Очакваният потенциален риск от сблъсъци на мигриращи птици с движещите се перки на ВТГ, **ще бъде пренебрежимо малка и нищожна величина клоняща към 0.00 птици на турбина на сезон (есен).** Видът е дребна хищна птица с маневрен полет, лети и ловува ниско, а като всяка хищна птица има добра ориентация и способност да преодолява препятствия по пътя си.

Оценка на въздействието по десетобалната скала – 1 (*Дейността може да окаже много слабо отрицателно въздействие).*

Предвид изброените факти, реализацията на ИП няма да окаже значително отрицателно въздействие върху вида Малък сокол (*Falco columbarius*), предмет на опазване в защитена зона BG0002048 „Суха река“.

- А096 Черношипа ветрушка (*Falco tinnunculus*) – това е птица от семейство Соколови, срещаща се в България. Има изявен полов диморфизъм, мъжкия е със сива глава и ръждиви изпъстрени с тъмни петънца криле, а женската еднообразно кафеникава, изпъстрена с по-тъмни петънца. Широко разпространен в Европа, Азия и Африка вид, но с ниска плътност на популацията. Само в най-северните райони е прелетен, а в останалите части може да бъде видян целогодишно. Предпочита открити местности и избягва гъсти и затворени гори. Често може да се види да лети над поляни, ниви и ливади. Понякога се среща в градска среда. Широко разпространен в България вид, обявен за защитен. В района на ИП е наблюдаван.

Таблица 195. Данни от мониторингови проучвания, за вида черношипа ветрушка (*Falco tinnunculus*)

Черношипа ветрушка (*Falco tinnunculus*)		
Мониторинг и проучвания	**Пролет 2021 г., инд.**	**Есен 2021 г., инд.**
Полеви сезон пролет 2021 г., есен 2021 г.	11	7
ЗЗ „Суха река”, код BG0002048		
Гнездене 2021 г. / срещаемост, % от общ. бр. квадр.	4,7	
Зимуване 12.2021 г. - 02.2022 г. / регистр. инд.	3	

За ЗЗ BG0002048 „Суха река“ видът е определен като размножаващ се с 8 дв., и съсредоточен в зоната с 20 индивида, с цялостна оценка на популацията „С“- значителна представителност. Регистриран в обхвата на ВЕП с ниски числености през пролетния полеви сезон на 2021 г. – 11 инд. и през есенния полеви сезон - 7 инд. Тези цифри не са изненада, предвид факта че видът е широко разпространен у нас и се среща целогодишно.

В района на ИП са регистрирани гнездящи птици, като процента на срещаемост от общия брой проучвани квадрати възлиза на 4.7 %. Във възражението срещу ВЕП на БДЗП е посочено, че в района на селата Доброплодно и Ягнило има дванадесет двойки гнездещи черношипи ветрушки, но същевременно няма обособена зона за спокойствие около гнездата им, поради факта че са повсеместно разпространени в страната. Биотопа в района на ИП е частично подходящ за гнездене на вида, липсват скални ниши и стари гнезда на вранови птици.

По време на орнитологичните проучвания са отчетени 3 инд. зимуващи птици.

Таблица 196. Очаквани въздействия от ИП, върху вида черношипа ветрушка (*Falco tinnunculus*)

Черношипа ветрушка (*Falco tinnunculus*)				
Типове въздействия				
безпокойство	**преместване**	**риск от сблъсък/ турбина/сезон**	**бариерен ефект**	**Загуба на местообитание**
миграция зимуване гнездене	не	0.00012- пролет	не	не

Очакваният потенциален риск от сблъсъци на мигриращи птици с движещите се перки на ВТГ, **ще бъде пренебрежимо малка и нищожна величина от 0.00012 птици на турбина на сезон (пролет).** Видът е дребна хищна птица с маневрен полет, лети и ловува ниско, а като всяка хищна птица има добра ориентация и способност да преодолява препятствия по пътя си.

Оценка на въздействието по десетобалната скала – *1* (*Дейността може да окаже много слабо отрицателно въздействие*).

Предвид изброените факти, реализацията на ИП няма да окаже значително отрицателно въздействие върху вида черношипа ветрушка (*Falco tinnunculus*), предмет на опазване в защитена зона BG0002048 „Суха река“.

- **A097 Вечерна (червеногоа) ветрушка (*Falco vespertinus*).** Червеногата ветрушка е включена в Световния червен списък под категория “Полузастрашен” (NT). В България видът гнезди извънредно рядко. Среща се в цялата страна по време на миграция като най - големи числености са наблюдавани по черноморското крайбрежие. Гнездовата популация в Европа е оценена на 29 000-36 000 дв., като по време на миграция през България преминават само около 4 % от птиците. През последните години единични колонии са регистрирани в Югоизточна България. Доскоро се е срещал предимно в Добруджа и Златията. Видът е наблюдаван по време на миграцията в района на ИП.

Таблица 197. Данни от мониторингови проучвания, за вида вечерна (червеногоа) ветрушка (*Falco vespertinus*)

Вечерна (червеногоа) ветрушка (*Falco vespertinus*)		
Мониторинг и проучвания	**Пролет 2021 г., инд.**	**Есен 2021 г., инд.**
Полеви сезон пролет 2021 г., есен 2021 г.	83	179
ЗЗ „Суха река”, код BG0002048		
Гнездене 2021 г. / срещаемост, % от общ. бр. квадр.	-	
Зимуване 12.2021 г. - 02.2022 г. / регистр. инд.	-	

За ЗЗ BG0002048 „Суха река“ видът е определен като размножаващ се с 1 двойка и съсредоточен в зоната с 14 индивида, с цялостна оценка на популацията „С“- значителна представителност. В периода на пролетната миграция през 2021 г. са установени 83 инд., преминали в проучвания район в периода от 7 април до 7 май. По време на есенната миграция са установени общо 179 екз., в периода от 14 септември до 13 октомври.

Общо 37 от всички установени индивиди за целия период на проучванията (пролет и есен) са прелетели над самите НП (наблюдателни пунктове), а останалите са регистрирани на отстояние до 1 км от НП. Около 70 % от всички установени индивиди са се движели в обхвата на перките на ВЕП.

В района на ИП не са регистрирани гнездящи и зимуващи птици.

Съгласно приложената по-долу **Карта 39.,** показваща чувствителността на птиците към ветроенергийните паркове в България (по данни на МОСВ), най-близко разположената зона до настоящия парк, обявена за чувствителна по отношение на вида Вечерна (червеногa) ветрушка (*Falco vespertinus*) се намира до Каварна на около 85 км източно от ВЕП Добротич Уинд. Такава зона има и на около 88 км южно в района на Поморие. Известно е, че основните заплахи за вида са интензификацията в селското стопанство, прекомерната употреба на инсектициди, разоравaнето и застрояването на пасищата и степите, безпокойство през периода на размножаване и др. БДЗП отдавна работи по опазването на вида, като една от основните природозащитни мерки е поставянето на изкуствени гнездилки в подходящи местообитания с цел привличане на ветрушката към загнездване. През 2013 г. за първи път в България четири двойки успешно са отгледали малки в изкуствените къщички, поставени от БДЗП.

През март 2023 г. съвместен екип на Българско дружество за защита на птиците (БДЗП) и „Електроразпределителни мрежи Запад“ ЕАД (ЕРМ Запад ЕАД) са поставили още 27 изкуствени гнездилки (къщички) за застрашената червеногa (вечерна) ветрушка в подходящи местообитания на вида в Северна България, където обаче все още няма данни за сигурни гнездовища. С това общият брой на новопоставените къщички за вида са станали 50. Площадката на ИП за ВЕП е ситуирана в земеделски район с интензивна почвообработка, като мишевидните гризачи не са добре представени, а насекомното обилие е ниско. По тази причина района на ИП, не се явява достатъчно привлекателно място за обитаване на сокола вечерна ветрушка.

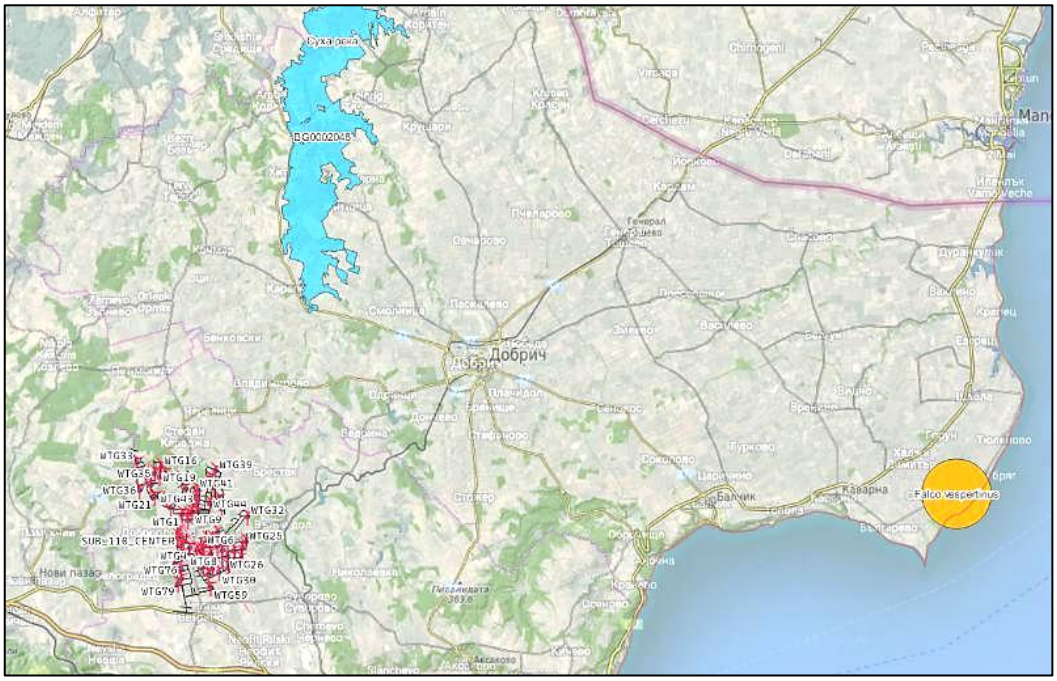

Карта 39. Отстояние на ВЕП „Добротич уинд“ до най-близко разположената чувствителна територия на вида вечерна ветрушка, според карта на чувствителността на птиците в България към ВТГ, в близост до ЗЗ BG0002048 „Суха река“

Таблица 198. Очаквани въздействия от ИП, върху вида вечерна (червеногa) ветрушка (*Falco vespertinus*)

Вечерна (червеногa) ветрушка (*Falco vespertinus*)				
Типове въздействия				
безпокойство	**преместване**	**риск от сблъсък/ турбина/сезон**	**бариерен ефект**	**Загуба на местообитание**
миграция	не	0.0015- пролет 0.0032 - есен	не	не

Очакваният потенциален риск от сблъсъци на мигриращи птици с движещите се перки на ВТГ, **ще бъде 0.0032 птици на турбина на сезон (есен), през пролетта ще е значително по-нисък, поради по малкия брой прелетяли птици – 0.0015.** Видът е дребна хищна птица с маневрен полет, лети и ловува ниско, а като всяка хищна птица има добра ориентация и способност да преодолява препятствия по пътя си.

Оценка на въздействието по десетобалната скала – 1 (*Дейността може да окаже много слабо отрицателно въздействие).*

Предвид изброените факти, реализацията на ИП няма да окаже значително отрицателно въздействие върху вида Вечерна (червеногa) ветрушка (*Falco vespertinus*), предмет на опазване в защитена зона BG0002048 „Суха река“.

- **A073 Черна каня *(Milvus migrans).*** Черната каня е дневна граблива птица срещаща се в България. Живота ѝ по принцип е свързан с водата и тя рядко се отдалечава много от водните басейни. Повечето от подвидовете ѝ, особено по-северните са прелетни. Европейските популации най-често зимуват в Африка, където се смесват с местните раси и подвидове. На територията на България е рядък и защитен от закона вид. В района на ИП вида е наблюдаван.

Таблица 199. Данни от мониторингови проучвания, за вида черна каня (*Milvus migrans*)

Черна каня *(Milvus migrans)*		
Мониторинг и проучвания	**Пролет 2021 г., инд.**	**Есен 2021 г., инд.**
Полеви сезон пролет 2021 г., есен 2021 г.	58	45
ЗЗ „Суха река”, код BG0002048		
Гнездене 2021 г. / срещаемост, % от общ. бр. квадр.	1,9	
Зимуване 12.2021 г. - 02.2022 г. / регистр. инд.	-	

За ЗЗ BG0002048 „Суха река“ вида е определен като съсредоточен в зоната с 9 инд., и размножаващ се с 1 двойка, с цялостна оценка на популацията „B“- добра представителност. Видът е регистриран в обхвата на ВЕП с почти еднакви числености през пролетния и есенния полеви сезон на 2021 г. – 58 инд. (пролет) и 45 инд. (есен). В района на ИП са регистрирани гнездящи птици, като процента на срещаемост от общия брой проучвани квадрати възлиза на едва 1,9 %. Това е нисък процент на срещаемост, поради факта че биотопа не е подходящ за гнездене на вида (липсват обширни горски масиви). Не са отчетени зимуващи птици.

Съгласно приложената по-долу **Карта 40.**, показваща чувствителността на птиците към ветроенергийните паркове в България (по данни на МОСВ), най-близко разположената зона до настоящия парк, обявена за чувствителна по отношение на вида Черна каня *(Milvus migrans)* се намира след с. Злати войвода на около 125 км югозападно от ВЕП „Добротич уинд“. Площадката на ИП за ВЕП е ситуирана в един от най-сухите региони на страната, липсват значими водни басейни. По тази причина района на ИП, не се явява достатъчно привлекателно място за обитаване на черната каня.

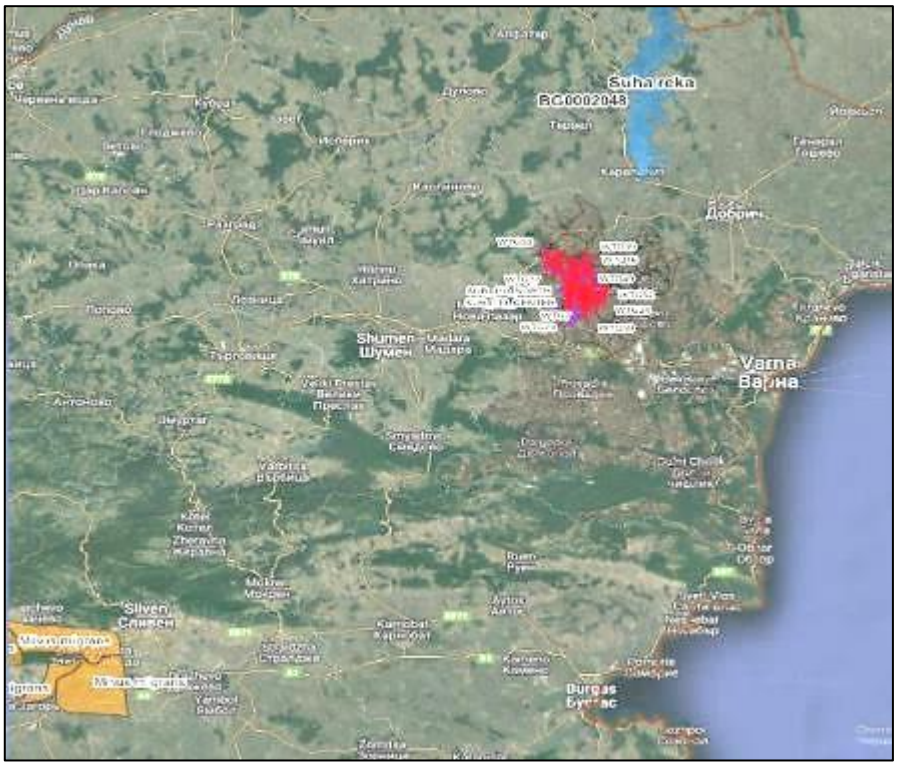

Карта 40. Отстояние на ВЕП „Добротич уинд“ до най-близко разположената чувствителна територия на вида черна каня, според карта на чувствителността на птиците в България към ВТГ

Таблица 200. Очаквани въздействия от ИП, върху вида черна каня (*Milvus migrans*)

Черна каня *(Milvus migrans)*				
Типове въздействия				
безпокойство	**преместване**	**риск от сблъсък/ турбина/сезон**	**бариерен ефект**	**Загуба на местообитание**
миграция	не	0.0006 - пролет	не	не

Очакваният потенциален риск от сблъсъци на мигриращи птици с движещите се перки на ВТГ, **ще бъде пренебрежимо малка и нищожна величина от 0.0006 птици на турбина на сезон (пролет).** Видът е реещa хищна птица с маневрен полет, лети и ловува ниско, а като всяка хищна птица има добра ориентация и способност да преодолява препятствия по пътя си.

Оценка на въздействието по десетобалната скала – 1 (*Дейността може да окаже много слабо отрицателно въздействие).*

Предвид изброените факти, реализацията на ИП няма да окаже значително отрицателно въздействие върху вида Черна каня *(Milvus migrans)*, предмет на опазване в защитена зона BG0002048 „Суха река“.

- **A074 Червена каня (*Milvus milvus*).** Постоянен и преминаващ вид. До 1985 г. за достоверни се приемат данните за наблюдавана двойка до Благоевград, филмирана двойка в Провадийско, една двойка в Софийско. Единични индивиди се срещат спорадично в Добруджа и Хасковско. Среща се главно по време на миграция или като зимуващ вид, основно единични птици. През гнездовия период са наблюдавани двойка и единични индивиди в Източни Родопи, ез. Сребърна, по една двойка на р. Дунав, Черноморието, Сакар и Източни Родопи, единични птици по време на миграция и гнездовия период при яз. „Студен кладенец“, Сливенско, Ямболско и Добруджа. През зимата и по време на миграция се среща главно по Черноморското крайбрежие и откритите пространства до около 1200 м

н. в. Обитава гори в равнините, в близост до открити пространства, обработваеми полета и пасища. Гнезди главно на дървета с височина 12–15 м, в покрайнини на гори, като рядко използва стари гнезда на вранови птици или на обикновен мишелов. Храни се с безгръбначни и гръбначни животни, включително и мърша, у нас предимно със земноводни, влечуги, гризачи.

Таблица 201. Данни от мониторингови проучвания, за вида червена каня (*Milvus milvus*)

Червена каня (*Milvus milvus*)		
Мониторинг и проучвания	**Пролет 2021 г., инд.**	**Есен 2021 г., инд.**
Полеви сезон пролет 2021 г., есен 2021 г.	-	-
ЗЗ „Суха река”, код BG0002048		
Гнездене 2021 г. / срещаемост, % от общ. бр. квадр.	-	
Зимуване 12.2021 г. - 02.2022 г. / регистр. инд.	-	

идът е включен в СДФ на защитена зона BG0002048 „Суха река“ (1 инд.), като съсредоточен вид (зоната се използва за спиране или кацане, или почивка по време на прелет или смяна на оперението, извън местата за размножаване или с изключение на презимуването), с цялостна оценка на популацията „В”- добра представителност. Видът не е регистриран в обхвата на ВЕП по време на полевите орнитологични проучвания. Гнездовия ареал на вида е далеч от България, не са регистрирани гнездящи и зимуващи птици.

Таблица 202. Очаквани въздействия от ИП, върху вида червена каня (*Milvus milvus*)

Червена каня (*Milvus milvus*)				
Типове въздействия				
безпокойство	**преместване**	**риск от сблъсък/ турбина/сезон**	**бариерен ефект**	**Загуба на местообитание**
не	не	0	не	не

Очакваният потенциален риск от сблъсъци на мигриращи птици с движещите се перки на ВТГ, **ще бъде 0 птици на турбина на сезон (пролет).**

Оценка на въздействието по десетобалната скала – *0 (Дейността не оказва отрицателно въздействие).*

Предвид изброените факти, реализацията на ИП няма да окаже значително отрицателно въздействие върху вида Червена каня (*Milvus milvus*), предмет на опазване в защитена зона BG0002048 „Суха река“.

- A089 Малък креслив орел (*Aquila pomarina*). Малкият креслив орел е средно голяма дневна граблива птица от семейство Ястребови (Accipitridae). Среща се в Европа, включително България, Азия и Африка. Птиците от европейската популация са прелетни. Храни се предимно с дребни бозайници и друга подобна по размери плячка. Природозащитен статус – включен е в Червения списък на световно застрашените видове (IUCN Red List) - Незастрашен (Least Concern LC). На територията на България е защитен от закона вид.

Един от най-многочислените реещи се видове грабливи птици, регистрирани по време на есенна миграция в България. Пиковите дни са около 22-26 септември през есента и 12-15 април през пролетта. На места ятата могат да достигнат 2000 – 4000 птици. Изключително рядко се наблюдава по Северното Черноморско крайбрежие. За нощувка предпочита да е на малки групи в горски масиви. При определени обстоятелства ятата могат да са съвместни с тези на черния щъркел. В България миграцията е целенасочено проучвана след 1977 г. (Laine, 1978). Значително по-добре е проучена есенната миграция на малкия креслив орел. Пролетния прелет започва от средата на февруари до края на март, а есенният

– от началото на август до края на октомври (Симеонов и др., 1990). В периода 1979 до 2003 г. (с изключение на 1994, 1995, 1997 и 2000 г.) е проучена есенната миграция на вида в района на Атанасовското езеро, като за 24-годишния период са регистрирани числености от 1687 (1982 г.) до 25 786 (1990 г.) индивида за миграционен сезон (*Michev at al., 2011*).

Според това проучване миграцията на малкия креслив орел започва от последната десетдневка на август и продължава до последната десетдневка на октомври, като най-интензивна е от средата на септември до първата десетдневка на октомври (между 15 септември и 3 октомври) с пикови числености около 25 октомври. През 1997 г. при целево проучване на есенната миграция в района на местността „Пода” в източната част на Мандренското езеро са отчетени 193 малки кресливи орли за един миграционен сезон (*НБОИ, 2012*). През същата година на Атанасовско езеро не е провеждано проучване на есенната миграция. При проучване на есенната миграция в района на Котел в Стара планина през 1998 г. са наблюдавани 220 малки кресливи орли за миграционния сезон. Миграция на малки кресливи орли е наблюдавана в района на Балчик през 2003 г. при целенасочено проучване на миграцията, свързано с намерения за развитие на ветропаркове, като за един миграционен сезон са установени да прелитат 172 индивида (НБОИ, 2012). През есента на 2004 г. в рамките на целенасочено проучване на есенната миграция в Източна България, паралелно на 9 наблюдателни точки за целите на Натура 2000, миграция на малки кресливи орли е установена в района на Добруджа при Българево (21 индивида), Горичане (29 инд.), Балчик (1359 инд.), Рогачево (2357 инд.), в района на Провадийско-Роякско плато при Мадара (296 инд.), в Източна Стара планина – при селата Баня (2740 инд.) и Паницово (5412 инд.), в района на Созопол при село Равадиново (141 инд.) и в Странджа при Малко Търново (6472 инд.) (BSPB, 2005). Най-голям брой мигриращи малки кресливи орли през този миграционен сезон са наблюдавани при Малко Търново.

При това проучване е установено, че през 2004 г. миграцията на малкия креслив орел започва от втората десетдневка на септември до първите дни на октомври. През 2005 г. при проучването на есенната миграция в Източна България паралелно на 9 наблюдателни точки, малки кресливи орли са установени в района на Добруджа при Горичане (160 инд.), Българево (343 инд), Топола (1940 инд.), Безводица (176 инд.), Кремена (190 инд.), Суворово (89 инд.) и Ефрейтор Бакалово (наблюдателна точка Суха река) (3238 инд.), в района на Провадия (2840 инд.) и Атанасовско езеро (4131 инд.), като най-голям брой прелитащи малки кресливи орли за миграционния сезон са установени на Атанасовско езеро. През 2005 г. есенната малкия креслив орел стартира още в началото на месец август и продължава до края на октомври. Интензивна есенна миграция е наблюдавана от средата на септември до първите дни на октомври. В периода от 2006 до 2010 г. започват да се провеждат проучвания на миграцията на птиците във връзка с инвестиционни интереси за изграждане на ветрогенератори, като проучванията са съсредоточени основно в Добруджа.

При тези проучвания мигриращи малки кресливи орли са наблюдавани при Българево, Каварна, Хаджи Димитър, Селце, Могилище, Бежаново, Шабла, Пролез, Горичане, Сърнино, Василево, Люляково, Снягово, Добротич, Телериг, Карапелит, Росица, Александрия, Добрин, Стан, Мировци. Най-голям брой мигриращи малки кресливи орли са установени през 2009 г. при Телериг – 2064 индивида за миграционен сезон. Най-малко птици за миграционен сезон са наблюдавани в района на Шабла, Горичане и Пролез – между 1 и 13 индивида на сезон. В периода 2008 – 2009 г. проучвания на есенната миграция са осъществени и по поречието на река Дунав и Дунавската равнина, като мигриращи малки кресливи орли в ниска численост са установени да прелитат в района на село Иваново (в

Защитена зона „Ломовете”) – 22 индивида, Въбел (в Защитена зона „Никополско плато”) – 51 индивида, Песчинското блато (в защитена зона „Комплекс Беленски острови) - 65 индивида, блатото Кайкуша (в защитена зона „Свищовско-беленска низина”) – 37 индивида и в района на село Златия (в защитена зона „Златия”) – 8 индивида (НБОИ, 2012). В Световния справочник на миграционните пътища на грабливите птици *(Zalles, Bildstein, 2000*) като места с миграция на полски блатари, освен Атанасовско езеро, са посочени Котленска планина, Малко Търново, нос Емине (62 инд.), курорта Албена (360), нос Калиакра (160 инд.), Ломовете, Луда Камчия (240 инд.), Кресна, Пловдив, Софийската котловина (23 инд., Янков и кол., 1994), Мусала, Радовец, долното течение на река Арда.

Извън посочените по-горе райони при случайни наблюдения на птици, малки кресливи орли по време на есенна миграция са наблюдавани в много райони на страната – навсякъде по Черноморското крайбрежие, в Горнотракийската низина. По-големи численост мигриращи малки кресливи орли са наблюдавани при ЗМ „Пода” – 4000 инд. (2008 г.), Дюлински проход – 1820 инд. (2007 г.) (НБОИ, 2012). Пролетната миграция на малкия креслив орел е по-слабо проучена. През пролетта на 2005 г. при паралелните проучвания на пролетната миграция в Добруджа малки кресливи орли са установени при село Кремена - 27 индивида за миграционния сезон и при Провадия – 1168 индивида.

През същия сезон е проведено проучване на пролетната миграция по долината на река Места при село Огняново, като там е наблюдаван само един малък креслив орел. В периода на интензивни проучвания на миграцията в Добруджа поради засиления инвеститорски интерес за изграждане на ветрогенератори, мигриращи малки кресливи орли са установени при Бежаново, Сърнино, Василево, Пролез, Люляково, Снягово, Карапелит, Росица, Добрин, Александрия, Хаджи Димитър, Суворово, Станата, Преселка и Добротич. Най-много малки кресливи орли за миграционен сезон са прелетели в района на село Добротич през пролетта на 2010 г. – 1511 индивида, в района на село Преселка през 2009 г. – 981 инд. и при град Суворово през 2006 г. – 841 инд. (Герджиков, Илиев, 2010, Петков, 2010). По време на проучване на пролетната миграция в Дунавската равнина, при село Въбел (защитена зона „Никополско плато”) през 2010 г. са регистрирани 5 мигриращи малки кресливи орли, а при село Сливата през 2011 г. са установени 3 индивида за миграционния сезон. При случайни наблюдения през пролетния период мигриращи малки кресливи орли са наблюдавани и в района на защитена местност „Пода” (2012 г.) (НБОИ, 2012) и в района на Свищов (2012 г.) (SOVON, 2012). В периода 2006 г. – 2012 г. през България са преминавали по време на пролетна и/или есенна миграция общо 2 малки кресливи орли със сателитни предаватели, поставени в Естония, а в периода 2010 - 2012 г.- са преминали 13 малки кресливи орли със сателитни предаватели, поставени в Румъния.

Данните от тях дават представа за предпочитаните 162 места, където тези птици пресичат България. По време на есенната и пролетната миграция естонските малки кресливи орли са преминавали основно през източната част на страната, в Южна България са преминали в района на Бургас, като част от тях са пресекли Бургаския залив (фиг. 61 А). Румънските малки кресливи орли също преминават през източната част на България, както по време на есенна, така и по време на пролетна миграция (фиг. 61 Б). През есента те навлизат в България в участъка на река Дунав между Свищов и Силистра, основно на изток от Тутракан и напускат страната основно през Странджа. Най-западно една от маркираните птици е преминала над Свиленград. Повечето маркирани птици преминават над Лудогорието и Провадийско-Роякското плато в Северна България и западно от Бургаските езера, като по-рядко пресичат залива. През есента на 2011 г. част от маркираните птици се

прелетели в района на Острово, Браничево и Пленимир, в близост до наблюдателните точки и е възможно да са били регистрирани от наблюдателите. Два от маркираните малки кресливи орли по време на есенната миграция 2012 г. са преминали през района на село Равнец и над Атанасовско езеро и е възможно да са регистрирани по време на полевото проучване в рамките на проекта. По време на пролетната миграция през 2012 г. една от птиците е прелетяла над наблюдателната точка при Ветрен и е възможно да е регистрирана от наблюдателите.

В резултат на проучването на есенната и пролетната миграция в рамките на проекта „*Минимизиране на рисковете за дивите птици*” в Северна България през 2011 г., е установено, че макар малки кресливи орли в неголеми числености да прелитат над цяла Северна България и Софийското поле, основният фронт на миграция на вида е през Лудогорието и Западна Добруджа (между Острово и Пленимир). По време на проучването на есенната миграция през 2012 г. е установено, че в Добруджа фронтът на миграция аналогичен на установения през 2011 г., като най-източната му част с интензивен прелет (около 1000 индивида) е при Пленимир, като на изток числеността на вида значително намалява и по крайбрежието са наблюдавани много малък брой птици (при Дуранкулак, но не и при Свети Никола). До 2012 г. е било известно, че по Западно-черноморския прелетен път Via Pontica преминават до 26000 малки кресливи орли по време на есенна миграция (*Костадинова, Граматиков, 2007*). При паралелните проучвания на есенната миграция през 2012 г. са отчетени **41638** индивида. През Добруджа са регистрирани 8415 индивида през същия сезон, концентрирани основно в Западна и Централна Добруджа. (*Характер на миграцията на 42 вида птици от българската орнитофауна според нивото на съвременните познания, П. Янков, И. Матеева, доклад на БДЗП, 2013 г.*)

Таблица 203. Данни от мониторингови проучвания, за вида малък креслив орел *(Aquila pomarina*)

Малък креслив орел (*Aquila pomarina*)		
Мониторинг и проучвания	**Пролет 2021 г., инд.**	**Есен 2021 г., инд.**
Полеви сезон пролет 2021 г., есен 2021 г.	6054	1608
ЗЗ „Суха река”, код BG0002048		
Гнездене 2021 г. / срещаемост, % от общ. бр. квадр.	-	
Зимуване 12.2021 г. - 02.2022 г. / регистр. инд.	-	

За ЗЗ BG0002048 „Суха река“ видът е определен като размножаващ се с 9 двойки, и съсредоточен в зоната с 3 238 индивида, с цялостна оценка на популацията „А“- отлична представителност. Видът е регистриран с много висока численост през пролетния полеви сезон на 2021 г. в района на ИП – 6 054 инд. и многократно по-ниска през есенния полеви сезон от 1 608 инд. Високата численост през пролетния сезон е обяснима, поради факта че многократни проучвания на орнитолозите у нас показват, че Лудогорието и Западна Добруджа се явяват интензивен миграционен коридор на малкия креслив орел. В района на ИП не са регистрирани гнездящи и зимуващи птици.

Съгласно приложената по-долу **Карта 41.,** показваща чувствителността на птиците към ветроенергийните паркове в България (по данни на МОСВ), най-близко разположената зона, обявена за рискова по отношение чувствителност на вида Малък креслив орел (*Aquila pomarina*) отстои от ВЕП „Добротич уинд“ на около 105 км (югозападно от Градец по посока Ичера).

Площадката на ИП за ВЕП е разположена в интензивно обработваеми земеделски земи и не предоставя подходящата хранителна база на вида – предимно дребни бозайници. Поради засилената употреба на хербициди и пестициди, агроценозата е бедна на

биоразнообразие, като дори мишевидните гризачи са слабо представени. По тази причина района на ИП, за разлика от планински и полупланински области с мозаично разположение на поляни, мери, храсти и горски насаждения, не предлага най-добрата хранителна база на малкия креслив орел.

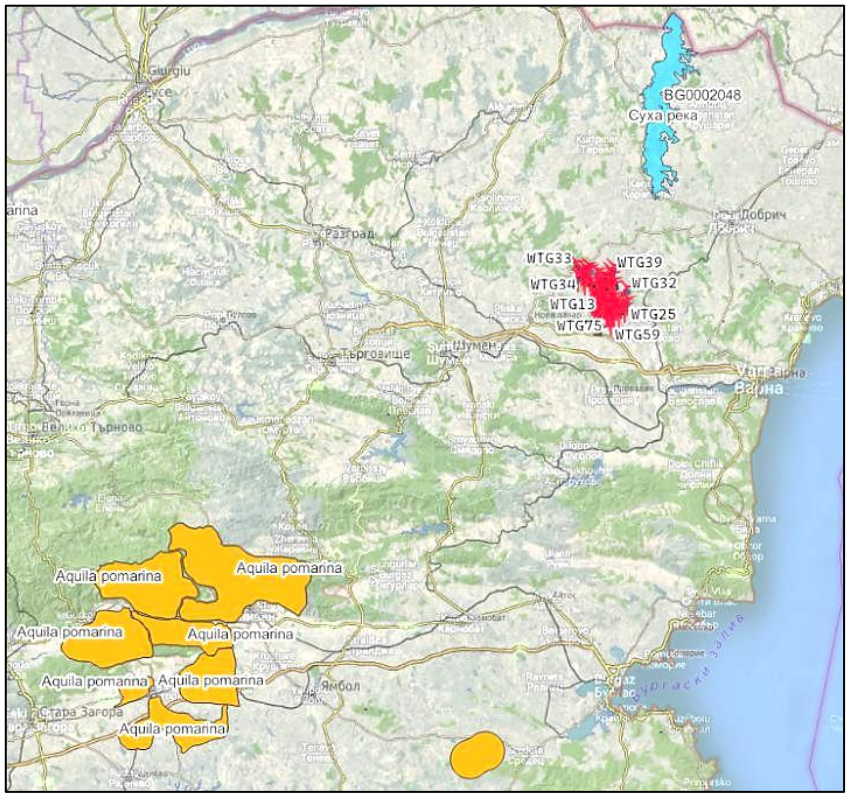

Карта 41. Отстояние на ВЕП „Добротич уинд“ до най-близко разположената територия, обявена като рискова за вида малък креслив орел, според карта на чувствителността на птиците в България към ВТГ, в близост до ЗЗ BG0002048 „Суха река“

Таблица 204. Очаквани въздействия от ИП, върху вида малък креслив орел (*Aquila pomarina*)

Малък креслив орел (*Aquila pomarina*)				
Типове въздействия				
безпокойство	**преместване**	**риск от сблъсък/ турбина/сезон**	**бариерен ефект**	**Загуба на местообитание**
миграция	не	0.066 – пролет 0.0017 - есен	не	не

Очакваният потенциален риск от сблъсъци на мигриращи птици с движещите се перки на ВТГ, ще **бъде от 0.0066 птици на турбина на сезон (пролет), съответно 0.017 птици (есен).** Видът е реещa хищна птица с маневрен полет, лети и ловува ниско, а като всяка хищна птица има добра ориентация и способност да преодолява препятствия по пътя си.

Оценка на въздействието по десетобалната скала – *2 (Дейността може да предизвика временни отрицателни въздействия).*

Предвид изброените факти, наличието на два свободни летателни коридора и препоръчаните смекчаващи мерки в т. 6. на ДОСВ, реализацията на ИП няма да окаже значително отрицателно въздействие върху вида Малък креслив орел (*Aquila pomarina*), предмет на опазване в защитена зона BG0002048 „Суха река“.

- **А028 Сива чапла *(Ardea cinerea)***. Това е птица от сем. Чаплови. Среща се в България. Сивата чапла е частично прелетна птица. В северните области се появява още

преди да изчезнат снеговете и щом малките станат самостоятелни веднага предприема миграции. Младите птици веднага щом станат способни да летят предприемат големи миграции и често достигат северните брегове на Африка или Южна Азия. Те често се установяват в колонии на разстояния от порядъка на 1000 км от мястото където са се излюпили. Общо взето северните европейски популации зимуват в Южна Европа и Северна Африка. Голяма част от популациите размножаващи се в централна и южна Европа водят уседнал начин на живот. Храни се предимно с риба и по-малко с насекоми, мишки, змии, малките на други птици, включително възрастни гмурци. На територията на България е защитен от закона вид.

Таблица 205. Данни от мониторингови проучвания, за вида сива чапла (*Ardea cinerea*)

Сива чапла *(Ardea cinerea)*		
Мониторинг и проучвания	**Пролет 2021 г., инд.**	**Есен 2021 г., инд.**
Полеви сезон пролет 2021 г., есен 2021 г.	13	5
ЗЗ „Суха река”, код BG0002048		
Гнездене 2021 г. / срещаемост, % от общ. бр. квадр.	-	
Зимуване 12.2021 г. - 02.2022 г. / регистр. инд.	16	

В ЗЗ „Суха река”, код BG0002048 вида е съсредоточен с 42 инд. и с цялостна оценка на популацията „С”- значима представителност. Видът е регистриран през пролетния полеви сезон на 2021 г. в района на ИП с численост 13 инд., а през есенния полеви сезон - 5 инд. В района на ИП не са регистрирани гнездящи птици, но са наблюдавани 16 инд. зимуващи птици.

Таблица 206. Очаквани въздействия от ИП, върху вида сива чапла (*Ardea cinerea*)

Сива чапла *(Ardea cinerea)*				
Типове въздействия				
безпокойство	**преместване**	**риск от сблъсък/ турбина/сезон**	**бариерен ефект**	**Загуба на местообитание**
миграция	не	0.0004 - зима	не	не

Очакваният потенциален риск от сблъсъци на мигриращи птици с движещите се перки на ВТГ, **ще бъде пренебрежимо малка и нищожна величина от 0.0004 птици на турбина на сезон (зима).** При изчисленията е взета числеността на вида в района на ИП през зимата като най-висока. Сивата чапла лети основно с активен полет, предимно в безопасен височинен диапазон 15-50 м, като притежава добра ориентация и маневреност. Тъй като вида не мигрира на дълги разстояния, често извършва скитания в търсене на храна, но района на ВЕП не предоставя благоприятни условия за хранене и гнездене (липсват по-обширни водоеми).

Оценка на въздействието по десетобалната скала – *1 (Дейността има много слабо отрицателно въздействие).*

Предвид изброените факти, реализацията на ИП няма да окаже значително отрицателно въздействие върху вида Сива чапла *(Ardea cinerea)*, предмет на опазване в защитена зона BG0002048 „Суха река“.

- А090 Голям креслив орел (*Aquila clanga*). Палеарктичен вид. Големият креслив орел е включен в Червения списък на световно застрашените видове на IUCN през 1988 г като вид с по-малък риск / най-ниска заплаха (LC), а от 1994 г до момента е с категория уязвим (VU) вид. Средно голям, тъмен орел с размах на крилете до 177 см. Възрастен тъмнокафяв с малко по-светли летателни пера. Подкрилните пера обикновено са по-тъмни от перата за летене. Ивици от бели петна по горната част на крилата на младите. В планиращ

полет често с увиснал профил на летеж. Подобни видове: малък креслив орел – A. Pomarina, който е малко по-малък, с по-тесни крила.

Европейската гнездова популация се оценява на 960-1 300 двойки, което се равнява на 1 900-2 500 зрели индивиди. Предполага се, че през последните 28 години числеността на популацията в Европа е намаляла с над 30 %. Европейската популация формира 25-49% от глобалната и в тази връзка по експертната оценка за размера на глобалната популация е 3 900-10 000 зрели индивиди, въпреки че е необходимо допълнително валидиране на тази оценка. Ареалът на вида в световен мащаб е 15,300,000 km^2 за гнездящите / резидентни популации и 57 900 000 km^2 за останалите.

Таблица 207. Данни от мониторингови проучвания, за вида голям креслив орел (*Aquila clanga*)

Голям креслив орел (*Aquila clanga*)		
Мониторинг и проучвания	**Пролет 2021 г., инд.**	**Есен 2021 г., инд.**
Полеви сезон пролет 2021 г., есен 2021 г.	5	4
ЗЗ „Суха река”, код BG0002048		
Гнездене 2021 г. / срещаемост, % от общ. бр. квадр.	-	
Зимуване 12.2021 г. - 02.2022 г. / регистр. инд.	-	

Видът е включен в СДФ на ЗЗ BG0002048 „Суха река“ (1-2 инд.) като постоянно присъстващ (целогодишно) вид. По време на пролетната миграция са установени 5 екз., в периода 2 март – 11 април 2021 г. Два от тях са прелетели над НП Михалич, а останалите на отстояние до 200 м от съответните НП. Всички са се движели на относително малка височина – от 50 до 150 м.

По време на есенната миграция са установени 4 екз., в периода 1-18 октомври 2021 г. Три от тях са прелетели над самите НП, а четвъртият на отстояние 100 м от НП Михалич. Височината им на полет варира от 100 до 200 м.

В района на ИП не са регистрирани гнездящи и зимуващи птици.

Таблица 208. Очаквани въздействия от ИП, върху вида голям креслив орел (*Aquila clanga*)

Голям креслив орел (*Aquila clanga*)				
Типове въздействия				
безпокойство	**преместване**	**риск от сблъсък/ турбина/сезон**	**бариерен ефект**	**Загуба на местообитание**
миграция	не	0.00 - пролет	не	не

Поради малкия брой птици, установени по време на миграцията, очакваният потенциален риск от сблъсъци на мигриращи птици с движещите се перки на ВТГ, **ще бъде пренебрежимо малка величина клоняща към 0.00 птици на турбина на сезон (пролет).** Видът е реещa хищна птица с маневрен полет, лети и ловува ниско, а като всяка хищна птица има добра ориентация и способност да преодолява препятствия по пътя си.

Оценка на въздействието по десетобалната скала – 1 (*Дейността може да окаже много слабо отрицателно въздействие).*

Предвид изброените факти, реализацията на ИП няма да окаже значително отрицателно въздействие върху вида Голям креслив орел (*Aquila clanga*), предмет на опазване в защитена зона с код BG0002048 „Суха река“.

- А080 Орел змияр *(Circaetus gallicus).* Орелът змияр е средно голяма дневна граблива птица от семейство Ястребови (Accipitridae). Среща се в Европа, Азия и Африка. Прелетна птица, гнезди в България. Включена е в Червения списък на световнозастрашените видове (IUCN Red List) - Незастрашен (Least Concern LC) и в Приложение 1 на Директива за птиците на ЕС. На територията на България е защитен от закона вид. Има разпръснато разпространение в цялата страна, но по-плътно в Източните

Родопи, Сакар, Дервентските възвишения, Източна Стара планина, Струмската долина и др. Гнезди по дървета. Снася 1 – 2 яйца, има едно поколение годишно през периода май-август. Зимува в Африка. Пролетната миграция е през март-април, а есенната – през август-октомври.

Таблица 209. Данни от мониторингови проучвания, за вида орел змияр (*Circaetus gallicus*)

Орел змияр *(Circaetus gallicus)*		
Мониторинг и проучвания	**Пролет 2021 г., инд.**	**Есен 2021 г., инд.**
Полеви сезон пролет 2021 г., есен 2021 г.	116	67
ЗЗ „Суха река”, код BG0002048		
Гнездене 2021 г. / срещаемост, % от общ. бр. квадр.	1,9	
Зимуване 12.2021 г. - 02.2022 г. / регистр. инд.	-	

За ЗЗ BG0002048 „Суха река“ видът е определен като размножаващ се с 3 двойки и съсредоточен в зоната с 51 инд., с цялостна оценка на популацията „В“- добра представителност. Видът е регистриран с невисоки числености през пролетния полеви сезон на 2021 г. в района на ИП – 116 инд. и доста по-ниски през есенния полеви сезон от 67 инд. В района на ИП са регистрирани гнездящи птици, като процента на срещаемост от общия брой проучвани квадрати възлиза на едва 1,9 % (вида предпочита високи дървета за гнездене). Не са отчетени зимуващи птици.

Съгласно приложената по-долу **Карта 42.,** показваща чувствителността на птиците към ветроенергийните паркове в България (по данни на МОСВ), най-близко разположената зона, обявена за рискова по отношение чувствителност на вида Орел змияр *(Circaetus gallicus),* отстои от ВЕП „Добротич уинд“ на около 104 км (западно от Ичера по посока Раково). Площадката на ИП за ВЕП е разположена в интензивно обработваеми земеделски земи и не предоставя подходящата хранителна база на вида – предимно влечуги. Поради засилената употреба на хербициди и пестициди, агроценозата е бедна на биоразнообразие, а поради типа местообитание влечугите са слабо представени. По тази причина района на ИП не предлага най-добрата хранителна база на орела змияр.

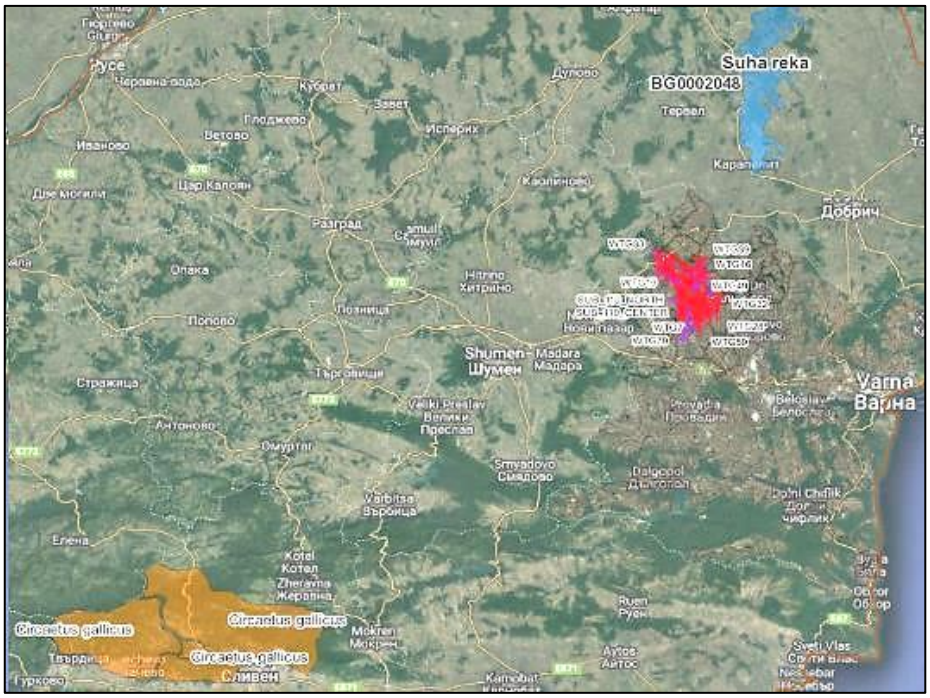

Карта 42. Отстояние на ВЕП „Добротич уинд“ до най-близко разположената територия, обявена като рискова за вида орел змияр, според карта на чувствителността на птиците в България към ВТГ, в близост до ЗЗ BG0002048 „Суха река“

Таблица 210. Очаквани въздействия от ИП, върху вида орел змияр (*Circaetus gallicus*)

Орел змияр *(Circaetus gallicus)*				
Типове въздействия				
безпокойство	**преместване**	**риск от сблъсък/ турбина/сезон**	**бариерен ефект**	**Загуба на местообитание**
миграция	не	0.0012 - пролет	не	не

Очакваният потенциален риск от сблъсъци на мигриращи птици с движещите се перки на ВТГ, **ще бъде пренебрежимо малка величина от 0.00012 птици на турбина на сезон (пролет).** Видът е реещa хищна птица с маневрен полет, лети и ловува ниско, а като всяка хищна птица има добра ориентация и способност да преодолява препятствия по пътя си.

Оценка на въздействието по десетобалната скала – 1 (*Дейността може да окаже много слабо отрицателно въздействие*).

Предвид изброените факти, реализацията на ИП няма да окаже значително отрицателно въздействие върху вида орел змияр *(Circaetus gallicus)*, предмет на опазване в защитена зона BG0002048 „Суха река“.

- A404 Кръстат (царски) орел (*Aquila heliaca*). Видът е Критично застрашен в България, SPEC 1 Рядък за Европа и Уязвим в световен мащаб. По данни от „Атлас на гнездящите птици в България” националната популация се равнява само на 25-30 двойки, а европейската гнездова популация е оценена на 850–1400 двойки. Тенденциите в разпространението на вида са стабилни (с намаляване в едни и нарастване в други райони), а числеността е нарастваща. Основната част от популацията на вида е разположена в Югоизточна България – Сакар, Западна Странджа и долните течения на Тунджа и Марица, с ниска плътност (най-висока в Сакар). Видът гнезди в местообитания: 41 Широколистни листопадни гори и 83 Овощни градини, дървесни и храстови плантации (лозя в конкретния случай), 84 Ивици дървета храсти и мозайки от тях.

Царският орел обитава хълмисти райони, като гористи местности или такива с ивици или групи дървета се редуват с открити пространства - пасища, селскостопански площи, пустеещи земи. За гнездене царският орел предпочита единични високи дървета, растящи отделно или сред ивици растителност покрай реки, в плитки долове, както и групи от дървета в края на гората или близо до поляни, често в непосредствена близост до селища, пътища и обработваеми площи. В миналото видът е гнездил и в овощни градини. Всички известни сигурни гнездови находища са разположени между 25 и 1 230 м н.в. Царският орел е моногамен вид. Двойката е силно привързана към гнездовата територия, като някои от гнездовите находища са заемани в продължение на много години.

Таблица 211. Данни от мониторингови проучвания, за вида Кръстат (царски) орел (*Aquila heliaca*)

Кръстат (царски) орел (*Aquila heliaca*)		
Мониторинг и проучвания	**Пролет 2021 г., инд.**	**Есен 2021 г., инд.**
Полеви сезон пролет 2021 г., есен 2021 г.	5	1
ЗЗ „Суха река”, код BG0002048		
Гнездене 2021 г. / срещаемост, % от общ. бр. квадр.	-	
Зимуване 12.2021 г. - 02.2022 г. / регистр. инд.	-	

Видът, е включен в СДФ на защитена зона BG0002048 „Суха река“ (3 инд.), популация „С”-значителна представителност (1-2 инд.) и като съсредоточен вид. Видът е регистриран с ниски числености през пролетния полеви сезон на 2021 г. в района на ИП – 5 инд. и през есенния полеви сезон от едва 1 инд. В района на ИП не са регистрирани

гнездящи птици, тъй като липсват характерни за вида местообитания с високи дървета. Във възражението срещу ВЕП на БДЗП е посочено, че в района на планирания ветропарк „Добротич уинд“ посредством сателитни предаватели са засичани млади птици от вида царски орел по време на следгнездови скитания. Твърди се също, че района е част от ловните местообитания на царския орел, но на територията на парка не се срещат лалугерови колонии, основната плячка на тези грабливи птици.

Не са отчетени и зимуващи птици.

Съгласно приложената по-долу **Карта 43.,** показваща чувствителността на птиците към ветроенергийните паркове в България (по данни на МОСВ), най-близко разположената зона, обявена за гнездова територия (около Сливен) на вида Царски орел (*Aquila heliaca*), отстои от ВЕП „Добротич уинд“ на около 100 км югозападно. На същата карта площадката на ИП е дадена като територия, за която е възможно да се ползва за почивка на вида царски орел. Терена на ВЕП е част от интензивно обработваеми земеделски земи и не предоставя подходящата хранителна база на вида – предимно лалугери, едри мишевидни гризачи и таралежи. Поради засилената употреба на хербициди и пестициди, агроценозата е бедна на биоразнообразие, като дори мишевидните гризачи са слабо представени. По тази причина района на ИП, за разлика от планински и полупланински области с мозаично разположение на поляни, мери, храсти и горски насаждения, няма да бъде привлекателно място за почивка и хранене на скалния орел.

Таблица 212. Очаквани въздействия от ИП, върху вида Кръстат (царски) орел (*Aquila heliaca*)

Кръстат (царски) орел (*Aquila heliaca*)				
Типове въздействия				
безпокойство	**преместване**	**риск от сблъсък/ турбина/сезон**	**бариерен ефект**	**Загуба на местообитание**
миграция, скитане	не	0.00	не	не

Очакваният потенциален риск от сблъсъци на мигриращи птици с движещите се перки на ВТГ, **ще бъде пренебрежимо малка величина клоняща към 0.00 птици на турбина на сезон (пролет).** Видът е едра реещa хищна птица, но с маневрен полет, лети и ловува ниско, а като всяка хищна птица има добра ориентация и способност да преодолява препятствия по пътя си.

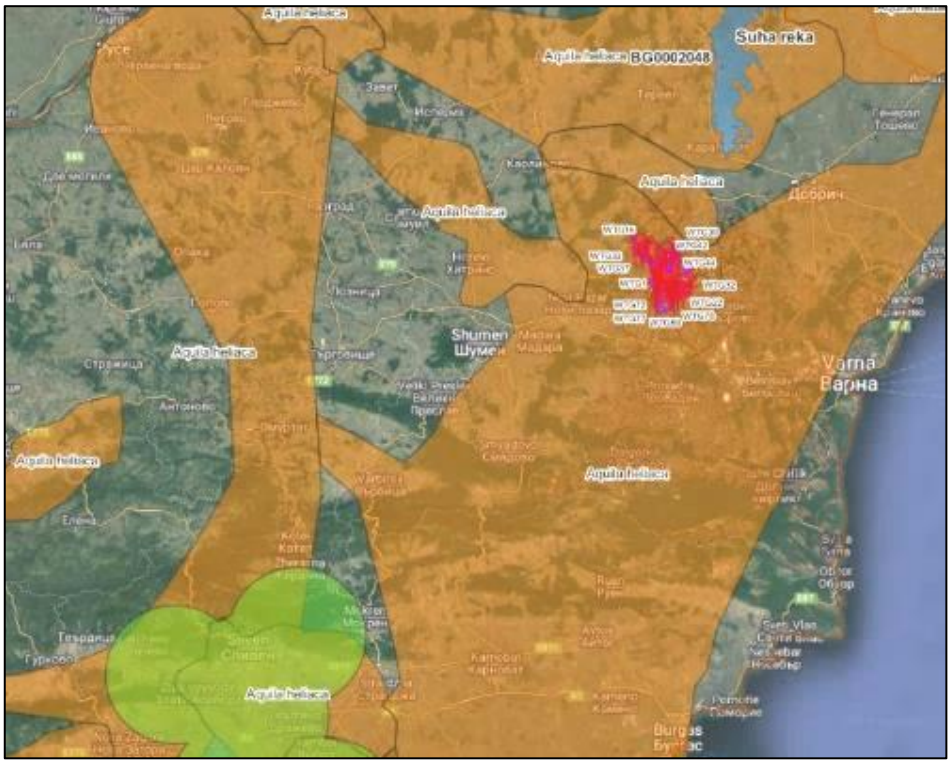

Карта 43. Отстояние на ВЕП „Добротич уинд“ до най-близко разположената гнездова територия на вида царски орел (западно от Ивайловград), а в кафяв цвят е оцветена територията като средно подходяща за почивка, в зелен цвят тази в която видът се размножава (Градец-Сливен до южната ни граница), според карта на чувствителността на птиците в България към ВТГ, в близост до ЗЗ с код BG0002048 „Суха река“

Оценка на въздействието по десетобалната скала – 1 (*Дейността може да окаже много слабо отрицателно въздействие).*

Предвид изброените факти, реализацията на ИП няма да окаже значително отрицателно въздействие върху вида Царски орел (*Aquila heliaca*), предмет на опазване в защитена зона BG0002048 „Суха река“.

- **A215 Бухал (*Bubo bubo*)**. Това е най-едрата нощна граблива птица срещаща се в България. Обитава предимно изолирани места, но като цяло на обширни територии от Европа и Азия, без крайния север: в стари широколистни и иглолистни гори, степи, полупустини, влажни низини и сухи, скалисти терени. В различните области бухалът ловува най-разнообразни животни - от болни, новородени и млади сърни, елени, лосове, както и мърша от тези видове, млади и възрастни лисици, златки и други хищници до едри насекоми, най-често бръмбари, дори раци и риба. Особено обича таралежи и змии. Напада черни и степни порове, прилепи, които вероятно улавя, докато почиват кацнали, и почти всички по-дребни птици в ловния му участък. Очите и човката му са разположени на своеобразно лице, характерно за сем. Совови. Поради нежния си стомах след поглъщането на храната той повръща твърдите образувания на своите жертви. Гнезди най-често в скални ниши, дупки в отвесни земни брегове и каменни кариери. По изключение гнезди по дървета и в изоставени сгради. Снася 2 – 3 яйца, има едно поколение годишно през периода април-юли. Включен е в Червената книга на България за застрашените видове. Има петнисто разпространение в почти цялата страна. По-плътна е популацията му в Добруджа, Лудогорието, Източните Родопи и Искърския пролом.

Таблица 213. Данни от мониторингови проучвания, за вида бухал (*Bubo bubo*)

Бухал (*Bubo bubo*)		
Мониторинг и проучвания	**Пролет 2021 г., инд.**	**Есен 2021 г., инд.**
Полеви сезон пролет 2021 г., есен 2021 г.	-	-
ЗЗ „Суха река”, код BG0002048		
Гнездене 2021 г. / срещаемост, % от общ. бр. квадр.	-	
Зимуване 12.2021 г. - 02.2022 г. / регистр. инд.	-	

За ЗЗ BG0002048 „Суха река“ видът е определен като постоянно присъстващ с 11 дв., с цялостна оценка на популацията „B“- добра представителност. Видът не е регистриран в обхвата на ВЕП по време на полевите орнитологични проучвания. Не са регистрирани гнездящи и зимуващи птици.

Съгласно приложената по-долу **Карта 44.** показваща чувствителността на птиците към ветроенергийните паркове в България (по данни на МОСВ), най-близко разположената зона, обявена за гнездова територия на вида Бухал (*Bubo bubo*) отстои от ВЕП „Добротич уинд“ на около 10 км южно. Площадката на ИП за ВЕП е разположена в интензивно обработваеми земеделски земи и не предоставя подходящата хранителна база на вида – дребни и едри бозайници, птици. Поради засилената употреба на хербициди и пестициди, агроценозата е бедна на биоразнообразие, като дори мишевидните гризачи са слабо представени. По тази причина района на ИП, за разлика от планински и полупланински области с мозаично разположение на поляни, мери, храсти и горски насаждения, не се явява предпочитано място за хранене на бухала.

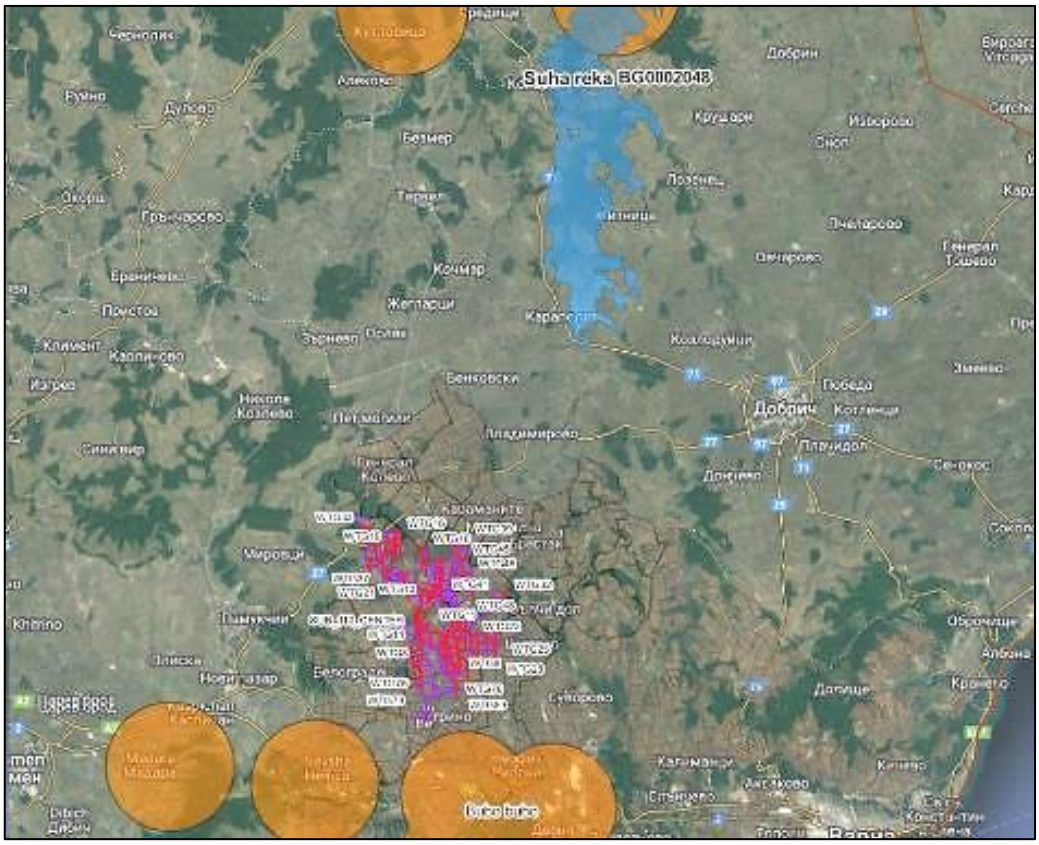

Карта 44. Отстояние на ВЕП „Добротич уинд“ до най-близко разположената гнездова територия на вида бухал, според карта на чувствителността на птиците в България към ВТГ, в близост до ЗЗ BG0002048 „Суха река“

Таблица 214. Очаквани въздействия от ИП, върху вида бухал (*Bubo bubo*)

Бухал (*Bubo bubo*)				
Типове въздействия				
безпокойство	**преместване**	**риск от сблъсък/ турбина/сезон**	**бариерен ефект**	**Загуба на местообитание**
не	не	0	не	не

Очакваният потенциален риск от сблъсъци на мигриращи птици с движещите се перки на ВТГ, **ще бъде 0 птици на турбина на сезон (пролет).**

Оценка на въздействието по десетобалната скала – *0 (Дейността не оказва отрицателно въздействие).*

Предвид изброените факти, реализацията на ИП няма да окаже значително отрицателно въздействие върху вида Бухал (*Bubo bubo*), предмет на опазване в защитена зона BG0002048 „Суха река“.

- **A092 Малък орел (*Hieraaetus pennatus* или *Aquila pennata*).** Малкият орел е едра дневна граблива птица, включена в червения списък на световнозастрашените видове (IUCN Red List) - Незастрашен (Least Concern LC). Съвременни ДНК-анализи показват, че малкия орел принадлежи към род *Aquila*, а не към *Hieraaetus*, както е в класическата систематика. Гнездещо-прелетен и преминаващ вид у нас. В края на XIX в. е повсеместно разпространен, но не много често срещан. Постепенно числеността му намалява до около 100 гнездящи двойки, а сега е разпространен в цялата страна, но с ниска плътност – основно в Стара планина и Предбалкана, Средна гора, Източните Родопи, Странджа, Сакар, Добруджа и Лудогорието. По-многоброен е в Източна България. Гнездовата популация е между 150 и 200 двойки. Числеността е стабилна, вероятно с лек спад поради масовото

- изсичане на старите гори у нас през последните години. По време на прелет е често срещан, особено по Черноморското крайбрежие.

Таблица 215. Данни от мониторингови проучвания, за вида малък орел (*Hieraaetus pennatus*)

Малък орел (*Hieraaetus pennatus*)		
Мониторинг и проучвания	**Пролет 2021 г., инд.**	**Есен 2021 г., инд.**
Полеви сезон пролет 2021 г., есен 2021 г.	41	14
ЗЗ „Суха река”, код BG0002048		
Гнездене 2021 г. / срещаемост, % от общ. бр. квадр.	2,8	
Зимуване 12.2021 г. - 02.2022 г. / регистр. инд.	-	

Видът е включен, в СДФ на ЗЗ BG0002048 „Суха река“ като размножаващ се с 2 двойки и съсредоточен в зоната с 6 индивида, с цялостна оценка на популацията „B“- добра представителност. Видът е регистриран през пролетния полеви сезон на 2021 г. в района на ИП с численост 41 инд., а през есенния полеви сезон - 14 инд. В района на ИП са регистрирани гнездящи птици, като процента на срещаемост от общия брой проучвани квадрати възлиза на 2,8 % (липсват високи дървета за гнездене). Не са отчетени зимуващи птици.

Таблица 216. Очаквани въздействия от ИП, върху вида малък орел (*Hieraaetus pennatus*)

Малък орел (*Hieraaetus pennatus*)				
Типове въздействия				
безпокойство	**преместване**	**риск от сблъсък/ турбина/сезон**	**бариерен ефект**	**Загуба на местообитание**
миграция гнездене	не	0.0004 - пролет	не	не

Очакваният потенциален риск от сблъсъци на мигриращи птици с движещите се перки на ВТГ, **ще бъде пренебрежимо малка величина от 0.0004 птици на турбина на сезон (пролет).** Видът е реещa хищна птица с маневрен полет, лети и ловува ниско, а като всяка хищна птица има добра ориентация и способност да преодолява препятствия по пътя си.

Оценка на въздействието по десетобалната скала – 1 (*Дейността може да окаже много слабо отрицателно въздействие).*

Предвид изброените факти, реализацията на ИП няма да окаже значително отрицателно въздействие върху вида малък орел (*Hieraaetus pennatus*), предмет на опазване в защитена зона BG0002048 „Суха река“.

- A077 Египетски лешояд (*Neophron percnopterus*). Египетския лешояд е дневна граблива птица от семейство Ястребови, разред Ястребоподобни. Обитава степи, полупустини, пустини, скалисти райони (подходящи за гнездата му) и всякакъв тип равнини, а понякога се заселва в близост до сметища. Храни се предимно с мърша, но също така улавя дребни животни, като жаби, охлюви и всякакъв вид яйца. Яде също костенурки и яйца от едри птици, като щрауса. По земята ходи много уверено, подобно на Кокошоподобните. Включен е в Червения списък на застрашените видове (IUCN Red list) – Застрашен, както и в Червената книга на България. Египетския лешояд е едно от няколкото животни използващи инструменти, което е признак за високата му интелигентност. Когато открие яйце от щраус, той хваща с човката си камък и го засилва рязко пускайки го върху черупката на яйцето. Това е възможно физически, защото за разлика от повечето видове лешояди има къс и здрав врат. Далечен мигрант, който в Северна България се среща в малък брой (1-5 птици на сезон). Наблюдавани са единични мигранти и двойки. При реене при подходящи условия може да се издигне много високо. Там където за построяване на ветропаркове и фотоволтаични централи се предпочитат неземеделски земи (предимно пасища и поляни), се застрашават и местата, където лешоядите често търсят храна.

Европейската гнездова популация се оценява на 3000-4500 двойки, което се равнява на 6100-9000 зрели индивиди. Тя съставлява 25-49 % от глобалната, която по предварителна оценка възлиза на 12400-36000 зрели индивиди, макар че е необходима по-нататъшна валидация. Ареалът на вида в световен мащаб е 58,000,000 km^2 за гнездящите / резидентни популации. Гнездата си разполага в скални ниши, площадки, цепнатини. Едно гнездо обикновено се използва в продължение на години, понякога и десетилетия.

През април женската снася 1–2 яйца, които мътят и двамата родители, а след като се излюпят малките в грижата за тях участват едновременно и двете птици. Египетският лешояд се храни основно с мърша. Неслучайно лешоядите са известни като санитари на природата. В менюто му обаче, за разлика от по-едрите видове лешояди, се включват още насекоми, ларви, жаби, гущери, костенурки, които улавя живи.

Египетският лешояд е най-дребният и единственият мигриращ от четирите вида лешояди, срещащи се в Европа. В България миграцията на египетския лешояд е сравнително слабо проучена, като по-голямата част от данните се отнасят до есенната миграция. Пролетният прелет започва от средата на февруари, а есенният продължава до октомври (*Симеонов и др., 1990*). В периода 1979 до 2003 г. (с изключение на 1994, 1995, 1997 и 2000 г.) е проучена есенната миграция на вида в района на Атанасовското езеро, като за 24-годишния период са регистрирани числености до 10 (1990 г.) индивида за миграционен сезон (*Michev at al., 2011*). В три от годините не са регистрирани мигриращи

египетски лешояди. Според това проучване миграцията на египетския лешояд започва от последната десетдневка на август и протича до последната десетдневка на септември (между 25 август и 21 септември).

През есента на 2004 г. в рамките на целенасочено проучване на есенната миграция в Източна България, паралелно на 9 наблюдателни точки за целите на Натура 2000, миграция на египетски лешояд е установена единствено в района на Созопол при село Равадиново (1 инд.) и в Странджа при Малко Търново (1 инд.) (*БДЗП, 2005*). Птиците са наблюдавани през втората половина на октомври. През 2005 г. при проучването на есенната миграция в Източна България паралелно на 9 наблюдателни точки, египетски лешояди са установени в района на Добруджа при Суворово (2 инд.), в района на Провадия (10 инд.) и Атанасовско езеро (2 инд.), като най-голям брой прелитащи египетски лешояди за миграционния сезон са установени при Провадия. Птиците са наблюдавани в периода от началото на август до средата на септември. В периода от 2006 до 2010 г. започват да се провеждат проучвания на миграцията на птиците във връзка с инвестиционни интереси за изграждане на ветрогенератори, като проучванията са съсредоточени основно в Добруджа. При тези проучвания е наблюдаван един египетски лешояд при село Василево през 2010 г. В периода 2008 – 2009 г. проучвания на есенната миграция са осъществени и по поречието на река Дунав и Дунавската равнина, като мигриращи египетски лешояди са установени да прелитат в района на село Иваново (в Защитена зона „Ломовете”) – 4 индивида (НБОИ, 2012). В Световния справочник на миграционните пътища на грабливите птици (*Zalles, Bildstein, 2000*) като места с миграция на египетски лешояди, освен Атанасовско езеро, са посочени курорта Албена, Котленска планина, Малко Търново, Кресна, Пловдив, Радовец. Следва да се отбележи, че тези данни са от времето преди катастрофалния спад в популацията на вида, когато на север от посочените места и в България съществуваха обитавани гнезда на вида (*НБОИ, 2012*). За пролетната миграция на египетския лешояд съществуват малко данни. През пролетта на 2005 г. при паралелните проучвания на пролетната миграция в Добруджа са наблюдавани 6 птици при Провадия.

В периода на интензивни проучвания на миграцията в Добруджа, поради засиления инвеститорски интерес за изграждане на ветрогенератори, мигриращи египетски лешояди са установени при село Стан – 1 инд. (2010 г.) и при Бежаново (1 инд. (2007 г.). Вероятно са регистрирани птици, завръщащи се към гнездовищата си в Северна България. От 2012 г. е започнато сателитно проследяване на млади египетски лешояди от гнездовите находища в Провадийско-Роякско плато и Източните Родопи – общо 4 птици. То показва, че преди да мигрират към Африка, птиците се придържат около гнездовищата си, но една от птиците, гнездяща в Провадийско-Роякско плато е скитала по крайбрежието, като е достигнала Българево и Свети Никола в Приморска Добруджа и Долни Чифлик по поречието на Камчия, преди да се отправи на юг.

Видът е регистриран по време на полевите орнитологични проучвания, в обхвата на ВЕП „Добротич уинд“:

Таблица 217. Данни от мониторингови проучвания, за вида египетски лешояд (*Neophron percnopterus*)

Египетски лешояд (*Neophron percnopterus*)		
Мониторинг и проучвания	**Пролет 2021 г., инд.**	**Есен 2021 г., инд.**
Полеви сезон пролет 2021 г., есен 2021 г.	-	1
ЗЗ „Суха река”, код BG0002048		
Гнездене 2021 г. / срещаемост, % от общ. бр. квадр.	-	
Зимуване 12.2021 г. - 02.2022 г. / регистр. инд.	-	

Видът е включен, в СДФ на защитена зона BG0002048 „Суха река“ като размножаващ се вид, без публична информация относно находища на гнезда, с цел предпазване от бракониерство. Видът не е установен по време на пролетната миграция. По време на есенната миграция е регистриран само 1 индивид, който е прелетял на височина 300 м над НП Доброплодно с посока североизток – югозапад на 7-ми септември 2021 г.

В района на ИП не са регистрирани гнездящи и зимуващи птици. Най-близката гнездяща двойка египетски лешояди, станала известна от социалните мрежи редовно се завръща всяка година в гнездото си близо до град Провадия. Отстоянието до там е около 18 км, а доказаната рискова зона около гнездо на вида е 15 км. От доста време насам може да се наблюдават на живо редките птици в YouTube, благодарение на инсталирана в гнездото им камера. Чрез камерата хиляди хора всяка година стават свидетели на завръщането на лешоядите, излюпването на малките и всеотдайните грижи на родителите за тях.

Сътрудници на Българското дружество за защита на птиците (БДЗП) редовно осигуряват на двойката достатъчни количества безопасна храна, за да се сведе до минимум рискът от попадане на отрови или липса на достатъчно количество за успешното изхранване на малките. По този начин птиците са предпазени от предприемане на дълги и евентуално опасни прелети и скитания в процеса на търсене на храна. На **Карта 43** (по данни на МОСВ) е видно, че една част от ветропарка попада в зоната, обявена за чувствителна по отношение на вида египетски лешояд. Както бе отбелязано обаче в началото на т. 5, при изработването на тези карти има твърде много неточности и пропуски, поради което потвърждаването на тези зони като чувствителни към вида, може да стане само след последователен тригодишен мониторинг на въпросната територия. Също така не бива да се пренебрегва и факта че поради спецификата си, терена на ИП няма с какво да привлече египетския лешояд, няма трупове на едри бозайници, нито подходящи гнездови местообитания – скалисти райони.

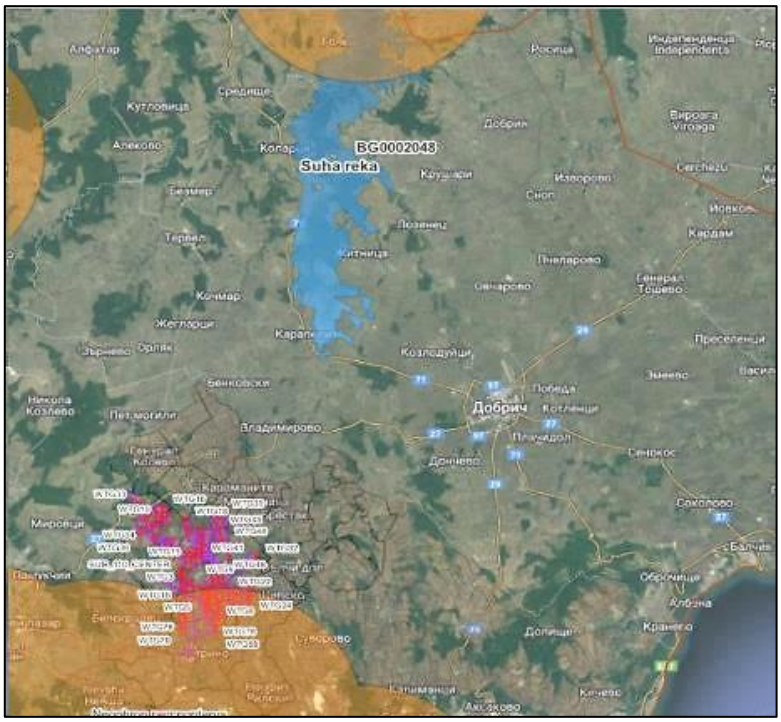

Карта 45. Местоположение на ВЕП „Добротич уинд“ до най-близко разположените територии, в обхвата на защитените зони, обявени като рискова за вида египетски лешояд, според карта на чувствителността на птиците в България към ВТГ, в близост до ЗЗ BG0002048 „Суха река“

Таблица 218. Очаквани въздействия от ИП, върху вида египетски лешояд (*Neophron percnopterus*)

Египетски лешояд (*Neophron percnopterus*)				
Типове въздействия				
безпокойство	**преместване**	**риск от сблъсък/ турбина/сезон**	**бариерен ефект**	**Загуба на местообитание**
миграция	не	0.00002 - пролет	не	не

Очакваният потенциален риск от сблъсъци на мигриращи птици с движещите се перки на ВТГ **теоретично ще бъде пренебрежимо малка величина близка до 0,** птицата която е била регистрирана по време на есенната миграция 2021 г. е летяла извън обсега на ВТГ, но не бива да се пренебрегва факта, че този вид е едра и тежка реещa хищна птица с потенциална опасност за сблъсъци с въртящите се перки в обхвата на ветропарковете.

Наблюденията на двойката лешояди до гр. Провадия сочат, че предпочитано място за търсене на храна си остава сметището до града, както и редовното подхранване от сътрудници на БДЗП, което означава че птиците няма да попадат в райони с работещи ветрогенератори.

Предвид казаното до тук, въпреки ниската численост на египетския лешояд, регистрирана по време на миграция, поради особеностите на летателните възможности и големината и тежестта на тялото на птицата и нейната чувствителност към ветрогенератори, **оценката на въздействието по десетобалната скала ще бъде - 2 *(Дейността може да предизвика временни отрицателни въздействия).***

Предвид изброените факти, реализацията на ИП няма да окаже значително отрицателно въздействие върху вида Египетски лешояд (*Neophron percnopterus*), предмет на опазване в защитена зона BG0002048 „Суха река“.

- **A019 Розов пеликан *(Pelecanus onocrotalus).*** Розовия пеликан е едра водоплаваща птица, срещаща се и в България. Размаха на крилата му достига 2.70 м. Розовият пеликан се среща в Мала Азия, Африка и Европа. В България единственото място за гнездене е резервата „Сребърна“, където има малка колония. У нас се смята за изключително рядък, включен в „Червената книга” като изчезнал вид.

Това е един от видовете, които прелитат най-близо до Черноморското крайбрежие като цяло, но отделни ята редовно преминават и до 100 км навътре в сушата. При почивка не е задължително да са „на вода”, често пъти ятата кацат направо в разорани ниви за нощувка. Срокът на прелет е доста разтеглив, трудно се определя ясно изразен пик. В смесени „комини” може да се наблюдава с малки кресливи орли, щъркели, средно големи и малки (ястреби, черношипи ветрушки) хищни птици. Ятата са еднородни, младите и възрастните птици са в смесени ята, но понякога може и да има малки ята само от млади птици. Рядко пъти се присъединяват единични лопатарки, къдроглави пеликани или др. птици. Ятата са най-вече са със средни количества и многочислени (**до 3000 индивида**).

В България миграцията на розовия пеликан е целенасочено проучвана след 1977 г. *(Laine, 1978*). Значително по-добре е проучена есенната миграция. През 1978 г. е наблюдавана миграция на 4500 розови пеликана при курорта Албена (Симеонов и др., 1990). В периода 1979 до 2003 г. (с изключение на 1994, 1995, 1997 и 2000 г.) е проучена есенната миграция на вида в района на Атанасовското езеро, като за 24-годишния период са регистрирани числености от 4305 (2001 г.) до 37703 (1996 г.) индивида за миграционен сезон (*Michev at al., 2011*). Според това проучване миграцията на розовия пеликан започва от началото на август и продължава до края на октомври, **като най-интензивна е в периода в средата на септември (между 10 и 22 септември)**. През 1997 г. при целево проучване на

есенната миграция в района на местността „Пода” в източната част на Мандренското езеро са отчетени 6973 розови пеликана за един миграционен сезон (НБОИ, 2012). След 2000 г. започват проучвания на миграцията на птиците в други района на страната освен около Бургас. Прелет на розови пеликани е наблюдаван в района на Балчик през 2003 г. при целенасочено проучване на миграцията, свързано с намерения за развитие на ветропаркове, като за един миграционен сезон са установени да прелитат 8590 индивида (НБОИ, 2012). През есента на 2004 г. в рамките на целенасочено проучване на есенната миграция в Източна България, паралелно на 9 наблюдателни точки за целите на Натура 2000, миграция на розови пеликани е установена в района на Добруджа при Българево, Горичане, Балчик, Рогачево, в Източна Стара планина – при селата Баня и Паницово, в района на Созопол при село Равадиново и в Странджа при Малко Търново (БДЗП, 2005). **Най-голям брой мигриращи розови пеликани през този миграционен сезон са наблюдавани при село Рогачево на границата между Добруджанското и Франгенското плато – 16305 индивида за един миграционен сезон**. При това проучване е установено, че през 2004 г. миграцията на розовия пеликан започва от началото на август и продължава до края на октомври с пикови числености на мигриращите птици през първата половина на август, в края на август и началото на септември, около 20 септември и в началото на октомври, след което числеността на прелитащите птици рязко намалява.

През 2005 г. при проучването на есенната миграция в Източна България паралелно на 9 наблюдателни точки, розови пеликани са установени в района на Добруджа при Горичане, Българево, Топола, Безводица, Кремена, Суворово и Ефрейтор Бакалово (наблюдателна точка Суха река), в района на Провадия и Атанасовско езеро, като най-голям брой прелитащи розови пеликани за миграционния сезон са установени на Атанасовско езеро – 8763 индивида, а в Добруджа – при село Безводица – 6822 индивида. През 2005 г. есенната миграция на розовия пеликан е започнала в началото на месец август, като е била интензивна през целия месец август. Втори период на интензивна есенна миграция е наблюдаван в края на септември и началото на октомври, след което са прелитали само малки ята.

В периода от 2006 до 2010 г. започват да се провеждат проучвания на миграцията на птиците във връзка с инвестиционни интереси за изграждане на ветрогенератори, като проучванията са съсредоточени основно в Добруджа. При тези проучвания мигриращи розови пеликани са наблюдавани при Българево, Каварна, Хаджи Димитър, Селце, Могилище, Бежаново, Горичане, Пролез, Шабла, Сърнино, Василево, Люляково, Снягово, Добротич, Телериг, Карапелит, Росица, Александрия, Добрин, Станата, като най-голям брой мигриращи птици са установени през 2010 г. при село Люляково – 10395 индивида за миграционния сезон (*Герджиков, Илиев, 2012*). При случайни наблюдения са регистрирани ята розови пеликани по време на есенна миграция да нощуват в земеделски земи в Добруджа – на 20.09.2010 г. в района на село Крумово.

Пролетната миграция на розовия пеликан е по-слабо проучена. Според Симеонов и кол. (1990) първите индивиди са установени да преминават в началото на март (5.3.1977 г.). През пролетта на 2005 г. за пръв път се провеждат паралелни проучвания на пролетната миграция в Добруджа, като мигриращи пеликани са установени при село Кремена - 2699 индивида за миграционния сезон и при Провадия – 147 индивида. В периода на интензивни проучвания на миграцията в Добруджа във връзка със засиления инвеститорски интерес за изграждане на ветрогенератори, мигриращи розови пеликани са установени при Хаджи

Димитър, Могилище, Сърнино, Пролез, Люляково, Снягово, Василево, Карапелит, Росица, Добрин, Александрия, Суворово, Добротич. Най-много пеликани за миграционен сезон са прелетели в района на село Люляково през пролетта на 2010 г. – 14661 индивида (*Герджиков, Илиев, 2012*). В района на Василево през същата пролет са преминали 10025 индивида, а през пролетта на 2007 г. при Бежаново са преминали 11 610 индивида. При случайни наблюдения през пролетния период мигриращи розови пеликани са наблюдавани основно в Добруджа – нос Калиакра, село Свети Никола, Сенокос, Соколово, Горичане, в района на Дуранкулашкото езеро, но също така и в района на Бургаските езера и при язовир Ивайловград. Нощуващи пеликани в земеделски земи са наблюдавани на 3.4.2010 г. в района на село Соколово (*Радослав Молдовански, ус.с.*). При сателитно проследяване на млади розови пеликани е установено, че едната от птиците е спряла да нощува в Бургаските езера, където се е задържала в периода на пролетна миграция, а след това е продължила през западната част на Добруджа към делтата на река Дунав (*Izhaki I. at al, 2002*). Другата птица е пресякла Южна България в посока към Свищовско-Беленската низина, след което се е върнала през Сакар и е напуснала България.

В резултат на проучването на есенната и пролетната миграция в рамките на проекта „Минимизиране на рисковете за дивите птици” е потвърдено, че както през есента, така и през пролетта розовия пеликан мигрира основно през Източна България, като малки ята са установявани в западната част на Дунавската равнина (Галиче) и в Лудогорието (Острово). (Характер на миграцията на 42 вида птици от българската орнитофауна според нивото на съвременните познания, П. Янков, И. Матеева, доклад на БДЗП, 2013 г.)

Таблица 219. Данни от мониторингови проучвания, за вида розов пеликан (*Pelecanus onocrotalus*)

Розов пеликан *(Pelecanus onocrotalus)*		
Мониторинг и проучвания	**Пролет 2021 г., инд.**	**Есен 2021 г., инд.**
Полеви сезон пролет 2021 г., есен 2021 г.	**5957**	**19**
ЗЗ „Суха река”, код BG0002048		
Гнездене 2021 г. / срещаемост, % от общ. бр. квадр.	-	
Зимуване 12.2021 г. - 02.2022 г. / регистр. инд.	-	

В ЗЗ с код BG0002048 „Суха река” вида е съсредоточен в зоната с 92 инд. и с цялостна оценка на популацията „С”- значима представителност. Регистриран през пролетния полеви сезон на 2021 г. в района на ИП с висока численост от 5 957 инд, докато пролетта са били наблюдавани едва 19 инд. Високите числености през пролетта не са изненада, предвид данните от многогодишните наблюдения на миграцията на вида. Обичайни са ята сформирани от 3000 и повече индивида.

В района на ИП най-голямото ято розови пеликани, е било регистрирано в 12:55 ч на 9.04.2021 г. от 680 инд. Ятото е летяло в посока S-N, на височина 600 м, извън опасния диапазон на ветрогенераторите. Друго подобно ято обаче е летяло на височина 200 м. Тази драстична разлика между пролетната и есенната численост на розовите пеликани, показва че за по-точни данни за миграцията на вида в района на ВЕП „Добротич уинд“ е необходим няколкогодишен орнитологичен мониторинг, въз основа на който могат да се направят съответните изводи и да се изведат някои закономерности. Не са регистрирани гнездящи (липсва подходящ биотоп) и зимуващи птици.

Таблица 220. Очаквани въздействия от ИП, върху вида розов пеликан (*Pelecanus onocrotalus*)

Розов пеликан *(Pelecanus onocrotalus)*				
Типове въздействия				
безпокойство	**преместване**	**риск от сблъсък/ турбина/сезон**	**бариерен ефект**	**Загуба на местообитание**
миграция	не	0.065 - пролет	не	не

Очакваният потенциален риск от сблъсъци на мигриращи птици с движещите се перки на ВТГ, **ще бъде пренебрежимо малка величина от 0.065 птици на турбина на сезон (пролет).** Видът е едра и тежка реещa водолюбива птица, често срещана по време на миграция в североизточните части на страната. Изграждане на ветропаркове създава някаква предпоставка за опасност от колизии на реещите се птици с въртящите се перки на турбините, които трябва да бъдат разположени по такъв начин, че да не създават предпоставки за възникване на такива колизии. Задължително трябва в по-големите паркове да има свободни летателни коридори, които да улесняват прелета на тежките и по-слабоподвижни реещи птици. Предпочитан биотоп на вида за гнездене са водни басейни, богати с риба (такива липсват в обхвата на ВЕП).

Оценка на въздействието по десетобалната скала – 2 *(Дейността може да предизвика временни отрицателни въздействия).*

Предвид изброените факти, наличието на два свободни летателни коридора и препоръчаните смекчаващи мерки в т. 6. на ДОСВ, реализацията на ИП няма да окаже значително отрицателно въздействие върху вида Розов пеликан (*Pelecanus onocrotalus*), предмет на опазване в защитена зона BG0002048 „Суха река“.

- **A072 Осояд (Pernis apivorus).** Осоядът е птица от сем. Ястребови (Accipitridae). През лятото се среща в почти цяла Европа, с изключение на най-южните и най-северните части. Предпочита планински и високи области. Изявена прелетна птица, зимата прекарва в дъждовните екваториални гори на Африка или в областите с повече дървета в саваната. Храни се с ларви на оси (оттам идва името му), диви пчели и мравки. Понякога ловува дребни бозайници, влечуги и наземно гнездящи птици. Обитава основно широколистни и смесени гори, но се среща и в иглолистния пояс. Видът е включен в Червения списък на световнозастрашените видове (IUCN Red List) - Незастрашен (Least Concern LC) и в Приложение 1 на Директива за птиците на ЕС. На територията на България е защитен от закона вид.

Таблица 221. Данни от мониторингови проучвания, за вида осояд (*Pernis apivorus*)

Осояд *(Pernis apivorus)*		
Мониторинг и проучвания	**Пролет 2021 г., инд.**	**Есен 2021 г., инд.**
Полеви сезон пролет 2021 г., есен 2021 г.	271	1094
ЗЗ „Суха река”, код BG0002048		
Гнездене 2021 г. / срещаемост, % от общ. бр. квадр.	5,6	
Зимуване 12.2021 г. - 02.2022 г. / регистр. инд.	-	

В ЗЗ с код BG0002048 „Суха река“ вида е определен като съсредоточен в зоната с 1108 индивида, и размножаващ се с 2 двойки, с цялостна оценка на популацията „B“- добра представителност. Видът е регистриран с невисоки числености през пролетния полеви сезон на 2021 г. в района на ИП – 271 инд. и многократно по-високи през есенния полеви сезон от 1094 инд. 2509 инд. са били отчетени по време на есенната миграция през 2011 г., численост двойно превишаваща тази от есен 2021 г. Почти два пъти е била по-висока числеността на вида и през пролетта на 2011 г. – 789 инд. В района на ИП са регистрирани гнездящи птици, като процента на срещаемост от общия брой проучвани квадрати възлиза

на едва 0,9 % (вида предпочита високи дървета за гнездене). Не са отчетени зимуващи птици.

Съгласно приложената по-долу **Карта 22**, показваща чувствителността на птиците към ветроенергийните паркове в България (по данни на МОСВ), най-близко разположената гнездова територия на вида Осояд *(Pernis apivorus)* се намира на около 53 км югоизточно от ВЕП „Добротич уинд“. Площадката на ИП за ВЕП е ситуирана в земеделски земи с интензивна почвообработка, липсват обширни гористи райони за хранене и гнездене. По тази причина района на ИП, не се явява достатъчно привлекателно място за обитаване на осояда.

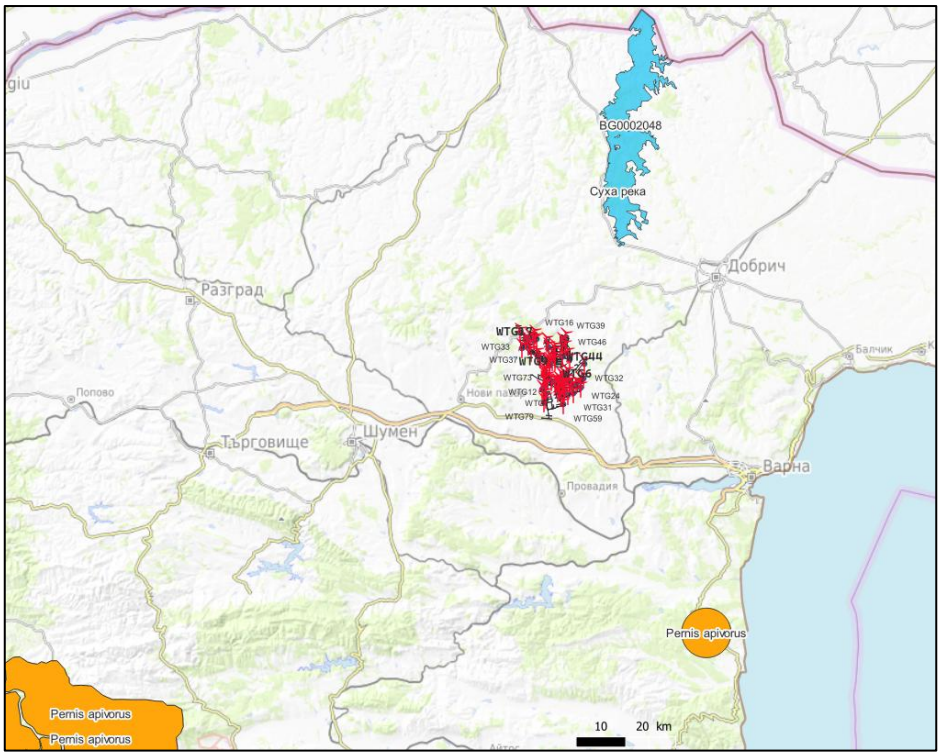

Карта 46. Отстояние на ВЕП „Добротич уинд“ до най-близко разположената гнездова територия на вида осояд, според карта на чувствителността на птиците в България към ВТГ, в близост до ЗЗ BG0002048 „Суха река“

Таблица 222. Очаквани въздействия от ИП, върху вида осояд (*Pernis apivorus*)

Осояд *(Pernis apivorus)*				
Типове въздействия				
безпокойство	**преместване**	**риск от сблъсък/ турбина/сезон**	**бариерен ефект**	**загуба на местообитание**
миграция	не	0.012 - есен	не	не

Очакваният потенциален риск от сблъсъци на мигриращи птици с движещите се перки на ВТГ, **ще бъде пренебрежимо малка и нищожна величина от 0.012 птици на турбина на сезон (есен).** Видът е реещa хищна птица с маневрен полет, лети и ловува ниско, а като всяка хищна птица има добра ориентация и способност да преодолява препятствия по пътя си.

Оценка на въздействието по десетобалната скала – 2 (Дейността може да предизвика временни отрицателни въздействия).

Предвид изброените факти, реализацията на ИП няма да окаже значително отрицателно въздействие върху вида осояд *(Pernis apivorus)*, предмет на опазване в защитена зона BG0002048 „Суха река“.

- **А017 Голям корморан *(Phalacrocorax carbo)***. Това е птица от сем. Корморанови. Големия корморан е най-едрият от трите вида корморани, които гнездят у нас. В брачно оперение се отличава по белезникавите страни на шията и наличието на две бели (видими отдалеч) петна на слабините, близо до подкрилията. Извън размножителния период е възможно да се объркат както възрастните, така и младите птици със средната дяволица, особено по черноморското ни крайбрежие, където зимуват и двата вида. В България този вид гнезди колониално, основно по дървета, но също така и по метални конструкции на електропреносната мрежа. Образува и смесени колонии с лопатарка, сива, нощна и малка бяла чапла. Снася 3-4 яйца, има едно поколение годишно през периода април-май. Колониите са локализирани основно по дунавските острови, в близост до големи реки, езера, язовири и морето. Не мигрира на дълги разстояния. През зимата се струпва на ята в големи незамръзващи водоеми и по морското крайбрежие.

Таблица 223. Данни от мониторингови проучвания, за вида голям корморан (*Phalacrocorax carbo*)

Голям корморан *(Phalacrocorax carbo)*		
Мониторинг и проучвания	**Пролет 2021 г., инд.**	**Есен 2021 г., инд.**
Полеви сезон пролет 2021 г., есен 2021 г.	71	4
ЗЗ „Суха река”, код BG0002048		
Гнездене 2021 г. / срещаемост, % от общ. бр. квадр.	-	
Зимуване 12.2021 г. - 02.2022 г. / регистр. инд.	133	

В ЗЗ с код BG0002048 „Суха река” вида е съсредоточен с 323 инд., размножаващ се с 1 дв. и с цялостна оценка на популацията „В”- добра представителност. Видът е регистриран през пролетния полеви сезон на 2021 г. в района на ИП с численост 71 инд., а през есенния полеви сезон - 4 инд. В района на ИП не са регистрирани гнездящи птици, но са наблюдавани 133 инд. зимуващи птици.

Таблица 224. Очаквани въздействия от ИП, върху вида голям корморан (*Phalacrocorax carbo*)

Голям корморан *(Phalacrocorax carbo)*				
Типове въздействия				
безпокойство	**преместване**	**риск от сблъсък/ турбина/сезон**	**бариерен ефект**	**Загуба на местообитание**
Миграция Зимуване	не	0.0034 - зима	не	не

Очакваният потенциален риск от сблъсъци на мигриращи птици с движещите се перки на ВТГ, **ще бъде пренебрежимо малка величина от 0.0034 птици на турбина на сезон (зима).** При изчисленията е взета числеността на вида в района на ИП през зимата като най-висока. Големият корморан лети основно с активен полет, притежава добра ориентация и маневреност. Тъй като вида е местен и не мигрира на дълги разстояния, често извършва скитания в търсене на храна, но района на ВЕП не предоставя благоприятни условия за хранене и гнездене (липсват по-обширни водоеми).

Оценка на въздействието по десетобалната скала – 1 (*Дейността може да окаже много слабо отрицателно въздействие).*

Предвид изброените факти, реализацията на ИП няма да окаже значително отрицателно въздействие върху вида Голям корморан *(Phalacrocorax carbo)*, предмет на опазване в защитена зона BG0002048 „Суха река“.

- **А044 Малък гмурец *(Tachybaptus ruficollis)***. Това е птица от сем. Гмурецови. Храни се с дребни рибки, попови лъжички, ракообразни и водни насекоми. Предпочита по-малки, обрасли с водна растителност водоеми. Изгражда гнезда от водна растителност в плитките части на водоемите. Среща се в цялата страна без планините. По-голямата част от популацията е концентрирана в Тракийската низина, Дунавското крайбрежие и Черноморието. Не мигрира на далечни разстояния, зимува в Западна и Южна Европа. През зимата се среща в реки и незамръзващи сладководни водоеми в ниските части на страната. Световно застрашен вид – уязвим.

Таблица 225. Данни от мониторингови проучвания, за вида малък гмурец (*Tachybaptus ruficollis*)

Малък гмурец *(Tachybaptus ruficollis)*		
Мониторинг и проучвания	**Пролет 2021 г., инд.**	**Есен 2021 г., инд.**
Полеви сезон пролет 2021 г., есен 2021 г.	**-**	**-**
ЗЗ „Суха река”, код BG0002048		
Гнездене 2021 г. / срещаемост, % от общ. бр. квадр.	-	
Зимуване 12.2021 г. - 02.2022 г. / регистр. инд.	-	

Видът не е регистриран през нито един от двата полеви сезон на 2021 г. в района на ИП. Не са регистрирани гнездящи и зимуващи птици.

Таблица 226. Очаквани въздействия от ИП, върху вида малък гмурец (*Tachybaptus ruficollis*)

Малък гмурец *(Tachybaptus ruficollis)*				
Типове въздействия				
безпокойство	**преместване**	**риск от сблъсък/ турбина/сезон**	**бариерен ефект**	**Загуба на местообитание**
не	не	0	не	не

Очакваният потенциален риск от сблъсъци на мигриращи птици с движещите се перки на ВТГ, **ще бъде 0 птици на турбина на сезон.** Малкият гмурец е дребна лека водолюбива птица, обитаваща водни басейни с водно огледало, рядко напуска местообитанията си, тъй като се храни, почива и размножава във водата или в непосредствена близост до нея. В близост до проектирания ВЕП „Добротич уинд“ няма големи водни басейни и влажни зони.

Оценка на въздействието по десетобалната скала – *0 (Дейността не оказва отрицателно въздействие).*

Предвид изброените факти, реализацията на ИП няма да окаже значително отрицателно въздействие върху вида Малък гмурец (*Tachybaptus ruficollis)*, предмет на опазване в защитена зона BG0002048 „Суха река“.

- **А142 Калугерица (*Vanelus vanelus*)**. Това е вид птица от сем. Дъждосвирцови. Храни се с насекоми, паяци, земни червеи. Обитава влажни ливади, пасища, обработваеми площи, често в близост до водоеми (вкл. оризища и временно заливани терени). Гнезди на земята. Петнисто разпространение, предимно в Тракийската низина, Дунавската равнина, Софийското поле и Бургаската низина. Зимува в Средиземноморието. У нас е по-честа по време на миграция.

Таблица 227. Данни от мониторингови проучвания, за вида калугерица (*Vanelus vanelus*)

Калугерица (*Vanelus vanelus*)		
Мониторинг и проучвания	**Пролет 2021 г., инд.**	**Есен 2021 г., инд.**
Полеви сезон пролет 2021 г., есен 2021 г.	14	-
ЗЗ „Суха река”, код BG0002048		
Гнездене 2021 г. / срещаемост, % от общ. бр. квадр.	-	
Зимуване 12.2021 г. - 02.2022 г. / регистр. инд.	-	

За ЗЗ BG0002048 „Суха река“ видът е определен като съсредоточен в зоната, с цялостна оценка на популацията *„С“- значителна представителност*. Видът е регистриран през пролетния полеви сезон на 2021 г. в района на ИП с численост 14 инд., а през есенния полеви сезон няма регистрация. В района на ИП не са установени гнездящи и зимуващи птици.

Таблица 228. Очаквани въздействия от ИП, върху вида калугерица (*Vanelus vanelus*)

Калугерица (*Vanelus vanelus*)				
Типове въздействия				
безпокойство	**преместване**	**риск от сблъсък/ турбина/сезон**	**бариерен ефект**	**Загуба на местообитание**
миграция	не	0.0004 - пролет	не	не

Очакваният потенциален риск от сблъсъци на мигриращи птици с движещите се перки на ВТГ, **ще бъде пренебрежимо малка и нищожна величина от 0.0004 птици на турбина на сезон (пролет).** Калугерицата лети с активен полет, като притежава добра ориентация и маневреност. Района на ВЕП не предоставя благоприятни условия за хранене и гнездене (липсват по-обширни водоеми).

Оценка на въздействието по десетобалната скала – 1 (*Дейността може да окаже много слабо отрицателно въздействие).*

Предвид изброените факти, реализацията на ИП няма да окаже значително отрицателно въздействие върху вида калугерица (*Vanelus vanelus*), предмет на опазване в защитена зона BG0002048 „Суха река“.

- A027 Малка бяла чапла (*Egretta garzetta*). Това е гнездещо-прелетнен, преминаващ и по изключение зимуващ вид. В миналото е гнездил по Дунавското и Черноморското крайбрежие, както и по долините на реките Вит, Марица, Тунджа, Сютлийка. През последните години е регистрирана като гнездяща и в блато източно от София. Сега са установени 147 гнездови находища с различна степен на достоверност, от които 44 със сигурно гнездене. Общата численост е оценена на 1500–2000, 500–1500, 1400–2000, 800–1000 гнездещи двойки]. Обитава сладководни езера и блата, заливни и дъбови гори, язовири и микроязовири, рибарници и рибовъдни стопанства.

По време на миграции и през зимата се среща и в крайбрежни бракични водоеми, язовири, канали за напояване. Зимува в Африка и Близкия изток. По време на миграция може да бъде видяна в най-разнообразни водоеми в цялата страна. Гнезди винаги в смесени колонии от чапли, блестящи ибиси, лопатарки и малки корморани. Гнездата са разположени в тръстика или по върби и тополи.

Таблица 229. Данни от мониторингови проучвания, за вида малка бяла чапла (*Egretta garzetta*)

Малка бяла чапла (*Egretta garzetta*)		
Мониторинг и проучвания	**Пролет 2021 г., инд.**	**Есен 2021 г., инд.**
Полеви сезон пролет 2021 г., есен 2021 г.	-	-
ЗЗ „Суха река”, код BG0002048		
Гнездене 2021 г. / срещаемост, % от общ. бр. квадр.	-	
Зимуване 12.2021 г. - 02.2022 г. / регистр. инд.	-	

За ЗЗ BG0002048 „Суха река“ видът е определен като съсредоточен в зоната с 220 инд., с цялостна оценка на популацията „С“- значителна представителност. Видът не е регистриран през нито един от двата полеви сезон на 2021 г. в района на ИП. Не са регистрирани гнездящи и зимуващи птици.

Съгласно приложената по-долу **Карта 47.,** показваща чувствителността на птиците към ветроенергийните паркове в България (по данни на МОСВ), най-близките места, известни като струпвания на водолюбиви птици обявени за рискови по отношение чувствителност на вида Малка бяла чапла (*Egretta garzetta*), отстоят от ВЕП „Добротич уинд“ на около 20 км югоизточно (Девня - Белослав). Площадката на ИП за ВЕП е разположена в интензивно обработваеми земеделски земи и не предоставя подходящи условия на вида за хранене и гнездене – липсват влажни зони и големи водоеми.

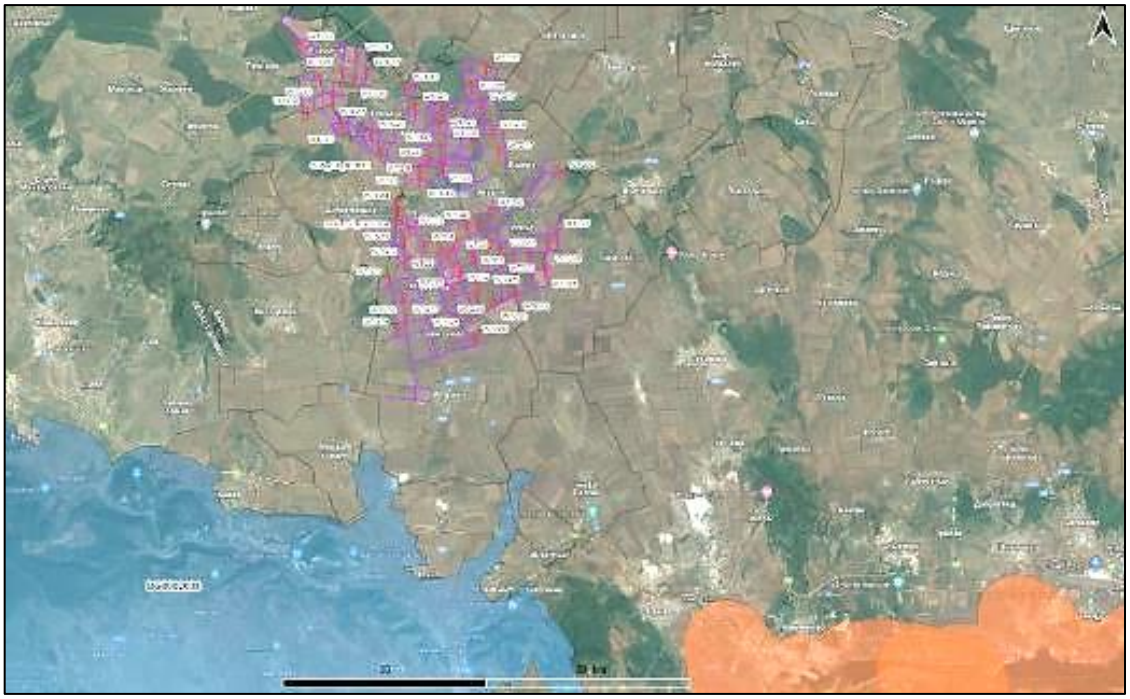

Карта 47. Отстояние на ВЕП „Добротич уинд“ до най-близко разположената гнездова територия в страната (в оранжев цвят), обявена като рискова за вида малка бяла чапла, според карта на чувствителността на птиците в България към ВТГ, в близост до ЗЗ BG0002048 „Суха река“

Таблица 230. Очаквани въздействия от ИП, върху вида малка бяла чапла *(Egretta garzetta*)

Малка бяла чапла (*Egretta garzetta*)				
Типове въздействия				
безпокойство	**преместване**	**риск от сблъсък/ турбина/сезон**	**бариерен ефект**	**Загуба на местообитание**
не	не	0	не	не

Очакваният потенциален риск от сблъсъци на мигриращи птици с движещите се перки на ВТГ, **ще бъде 0 птици на турбина на сезон.** Малката бяла чапла е лека водолюбива птица, която лети основно с активен полет, предимно в безопасен височинен диапазон 15-50 м, като притежава добра ориентация и маневреност. Тъй като вида не мигрира на дълги разстояния, често извършва скитания в търсене на храна, но района на ВЕП не предоставя благоприятни условия за хранене и гнездене (липсват по-обширни водоеми).

Оценка на въздействието по десетобалната скала – 0 (Дейността не оказва отрицателно въздействие).

Предвид изброените факти, реализацията на ИП няма да окаже значително отрицателно въздействие върху вида малка бяла чапла (*Egretta garzetta*), предмет на опазване в защитена зона BG0002048 „Суха река“.

- А023 Нощна чапла (*Nycticorax nycticorax*). Това е мигрираща птица от семейство Чаплови. Има сравнително къси крака с дълги нокти и червени очи. Широко разпространен вид, среща се на всички континенти освен Австралия и Антарктида. Обитава заблатени места или територии с висока дървесна растителност. Живее на големи колонии (до 2500 птици). Храни се предимно с животни: риби, ракообразни, насекоми, жаби, гущери, гризачи и други малки водни и наземни животни. Обикновено прави гнездото си по дърветата. У нас се среща по поречието на р. Дунав, Дунавската равнина, Черноморското крайбрежие, Тракийската низина и Софийското поле. Зимува в Африка. Пролетната миграция е през март-април, а есенната – през август-септември.

Таблица 231. Данни от мониторингови проучвания, за вида нощна чапла (*Nycticorax nycticorax*)

Нощна чапла (*Nycticorax nycticorax*)		
Мониторинг и проучвания	**Пролет 2021 г., инд.**	**Есен 2021 г., инд.**
Полеви сезон пролет 2021 г., есен 2021 г.	-	-
ЗЗ „Суха река”, код BG0002048		
Гнездене 2021 г. / срещаемост, % от общ. бр. квадр.	-	
Зимуване 12.2021 г. - 02.2022 г. / регистр. инд.	-	

За ЗЗ BG0002048 „Суха река“ видът е определен като съсредоточен в зоната, с цялостна оценка на популацията „С“- значителна представителност. Видът не е регистриран през нито един от двата полеви сезон на 2021 г. в района на ИП. Не са регистрирани гнездящи и зимуващи птици.

Таблица 232. Очаквани въздействия от ИП, върху вида нощна чапла (*Nycticorax nycticorax*)

Нощна чапла (*Nycticorax nycticorax*)				
Типове въздействия				
безпокойство	**преместване**	**риск от сблъсък/ турбина/сезон**	**бариерен ефект**	**Загуба на местообитание**
не	не	0	не	не

Очакваният потенциален риск от сблъсъци на мигриращи птици с движещите се перки на ВТГ, **ще бъде 0 птици на турбина на сезон.**

Оценка на въздействието по десетобалната скала – *0 (Дейността не оказва отрицателно въздействие*).

Предвид изброените факти, реализацията на ИП няма да окаже значително отрицателно въздействие върху вида нощна чапла (*Nycticorax nycticorax*), предмет на опазване в защитена зона BG0002048 „Суха река“.

- А094 Орел рибар (Pandion haliaetus).

Орелът рибар е дневна граблива птица от сем. Ястребови (Accipitridae), срещаща се в България. В миналото е била често срещана и широко разпространена птица в Европа. В момента се среща в североизточните й части и някои райони на Средиземноморието. Обитава райони с бистра вода и наличие на достатъчно количество риба. Ловува в езера, реки или понякога морски крайбрежия. Много е чувствителен към човешко присъствие и притеснения. По-северните популации на вида са мигриращи. По-голяма част от европейската популация зимува в западна Африка. Видът е включен в Червения списък на световно застрашените видове (IUCN Red List) - Незастрашен (Least Concern LC) и в Приложение 1 на Директива за птиците на ЕС. На територията на България е изключително рядък и защитен от закона вид.

Таблица 233. Данни от мониторингови проучвания, за вида орел рибар (*Pandion haliaetus*)

Орел рибар (*Pandion haliaetus*)		
Мониторинг и проучвания	**Пролет 2021 г., инд.**	**Есен 2021 г., инд.**
Полеви сезон пролет 2021 г., есен 2021 г.	18	7
ЗЗ „Суха река”, код BG0002048		
Гнездене 2021 г. / срещаемост, % от общ. бр. квадр.	-	
Зимуване 12.2021 г. - 02.2022 г. / регистр. инд.	-	

В ЗЗ BG0002048 „Суха река“, видът е определен като съсредоточен в зоната с 3 индивида, с цялостна оценка на популацията „С“- значима представителност. Регистриран през пролетния полеви сезон на 2021г. в района на ИП с численост 48 инд., а през есенния полеви сезон - 7 инд. В района на ИП, не са регистрирани гнездящи птици и зимуващи птици.

Таблица 234. Данни от мониторингови проучвания, за вида орел рибар (Pandion haliaetus)

Орел рибар (*Pandion haliaetus*)				
Типове въздействия				
безпокойство	**преместване**	**риск от сблъсък/ турбина/сезон**	**бариерен ефект**	**Загуба на местообитание**
миграция	не	0.0002 - пролет	не	не

Очакваният потенциален риск от сблъсъци на мигриращи птици с движещите се перки на ВТГ, **ще бъде пренебрежимо малка величина от 0.0002 птици на турбина на сезон (пролет)**. Видът е реещa хищна птица с маневрен полет, лети и ловува риба във водни басейни като всяка хищна птица има добра ориентация и способност да преодолява препятствия по пътя си. Орелът рибар е пряко свързан с големи водни обекти, където ловува риба и в близост до които изгражда гнездата си. В обхвата на територията на ВЕП, се срещат няколко малки по площ микроязовира, в землищата на с. Михалич, с. Добротич и с. Изворник, които обаче, не предоставят благоприятни условия за обитаване и хранене на вида.

Оценка на въздействието по десетобалната скала – *1 (Дейността има много слабо отрицателно въздействие).*

Предвид изброените факти, реализацията на ИП няма да окаже значително отрицателно въздействие върху вида Орел рибар (*Pandion haliaetus*), предмет на опазване в защитена зона BG0002048 „Суха река“.

- **A127 Сив жерав (*Grus grus*).** Сивият жерав е едра прелетна птица от семейство Жеравови, която гнезди в Европа и Северна Азия. Когато летят на големи групи, жеравите образуват V-образно ято и крякат подобно на гъските. За разлика от тях обаче, сивият жерав има дълги и силни крака. Зимува на големи ята в Северна Африка, Близкия изток, Индия и Китай. Гнезди в Северна Европа-предимно на територията на Швеция, Финландия и Полша. В края на лятото тези птици мигрират на юг в Испания, Северна Африка и Близкия изток.

Таблица 235. Данни от мониторингови проучвания, за вида сив жерав (*Grus grus*)

Сив жерав (*Grus grus*)		
Мониторинг и проучвания	**Пролет 2021 г., инд.**	**Есен 2021 г., инд.**
Полеви сезон пролет 2021 г., есен 2021 г.	7	23
ЗЗ „Суха река”, код BG0002048		
Гнездене 2021 г. / срещаемост, % от общ. бр. квадр.	-	
Зимуване 12.2021 г. - 02.2022 г. / регистр. инд.	-	

За ЗЗ BG0002048 „Суха река“ видът е определен като съсредоточен в зоната, с цялостна оценка на популацията „С“- значителна представителност. Видът е регистриран през пролетния полеви сезон на 2021 г. в района на ИП с численост 7 инд., а през есенния

полеви сезон-23 инд. Птиците са летели ниско в диапазона 50-300 м. В района на ИП не са установени гнездящи и зимуващи птици.

Таблица 236. Очаквани въздействия от ИП, върху вида сив жерав (*Grus grus*)

Сив жерав (*Grus grus*)				
Типове въздействия				
безпокойство	**преместване**	**риск от сблъсък/ турбина/сезон**	**бариерен ефект**	**Загуба на местообитание**
миграция	не	0.00006 - есен	не	не

Очакваният потенциален риск от сблъсъци на мигриращи птици с движещите се перки на ВТГ, **ще бъде пренебрежимо малка и нищожна величина от 0.00006 птици на турбина на сезон (есен).** Сивият жерав лети основно с активен полет, като притежава добра ориентация и маневреност. Района на ВЕП не предоставя благоприятни условия за хранене и почивка (липсват по-обширни водоеми).

Оценка на въздействието по десетобалната скала – 1 (*Дейността може да окаже много слабо отрицателно въздействие).*

Предвид изброените факти, реализацията на ИП няма да окаже значително отрицателно въздействие върху вида Сив жерав (*Grus grus*), предмет на опазване в защитена зона BG0002048 „Суха река“.

- А255 Полска бъбрица (*Anthus campestris*) - според данни от „*Атлас на гнездящите птици в България*” (БДЗП, Природозащитна поредица/Книга 10) размерът на популацията на вида в страната е рамките на 1200-3500 двойки. Видът е оценен като „SPEC 3 Намаляващ” в Европа. Тенденциите в разпространението и числеността на вида са стабилни. Видът гнезди по сухи припечени песъчливи и каменисти терени и пасища с рядка тревиста растителност. Гнезди на земята. Снася 4 – 5 яйца, има 1 – 2 поколения годишно през периода април-юни. Характерните му местообитания са: 34 “Степи и сухолюбиви тревни съобщества по варовити терени”, 35 “*Тревни съобщества по сухи силикатни терени”, по обрасли с тревна растителност 16*” Крайбрежни (морски) плажове и пясъчни дюни”, по-рядко по 15 „Засолени терени с халофитна растителност”. Среща се и около неголеми обработвани по традиционен начин земеделски площи, 81 “Подобрени тревни площи (многогодишни тревни култури)” или 87 „Пустеещи земи”. Допълнителен натиск върху вида през последните години се нанася от разораването на поляните и пасищата по редица Европейски програми и проекти, с което се унищожават и без това малките по площ местообитания на този вид. Зимува в Африка. Пролетната миграция е през април-май, а есенната – през септември-октомври.

Таблица 237. Данни от мониторингови проучвания, за вида полска бъбрица (*Anthus campestris*)

Полска бъбрица (*Anthus campestris*)		
Мониторинг и проучвания	**Пролет 2021 г., инд.**	**Есен 2021 г., инд.**
Полеви сезон пролет 2021 г., есен 2021 г.	-	-
ЗЗ „Суха река”, код BG0002048		
Гнездене 2021 г. / срещаемост, % от общ. бр. квадр.	5,6	
Зимуване 12.2021 г. - 02.2022 г. / регистр. инд.	-	

За ЗЗ с код BG0002048 „Суха река“ видът е определен като размножаващ се в зоната с 21 дв., с цялостна оценка на популацията „С“- значителна представителност. Видът не е регистриран през двата полеви сезона на 2021 г. в района на ИП, но са регистрирани гнездящи птици, като процента на срещаемост от общия брой проучвани квадрати възлиза на 5.6 %. Този процент не малък като се има предвид, че територията на ИП – интензивно обработвана орна земя, не предоставя благоприятни условия за гнездене на вида, липсват

горещи и сухи степи и пасища с открити песъчливи и каменисти участъци. Не са отчетени зимуващи птици.

Таблица 238. Очаквани въздействия от ИП, върху вида полска бъбрица (*Anthus campestris*)

Полска бъбрица (*Anthus campestris*)				
Типове въздействия				
безпокойство	**преместване**	**риск от сблъсък/ турбина/сезон**	**бариерен ефект**	**Загуба на местообитание**
не	не	0	не	не

Очакваният потенциален риск от сблъсъци на мигриращи птици с движещите се перки на ВТГ, **ще бъде 0 птици на турбина на сезон (пролет).** Видът е врабчоподобна птица с вълнообразен полет, която най-често лети ниско (20-50 м), извън обсега на ветрогенераторните перки.

Оценка на въздействието по десетобалната скала - *0 (Дейността не оказва отрицателно въздействие).*

Предвид изброените факти, реализацията на ИП няма да окаже значително отрицателно въздействие върху вида полска бъбрица (*Anthus campestris*), предмет на опазване в защитена зона BG0002048 „Суха река“.

- **A243 Късопръста чучулига (*Calandrella brachydactyla*).** Видът е оценен като „Уязвим” на национално ниво и „SPEC 3 Намаляващ” за Европа. Според „Атлас на гнездящите птици в България”(БДЗП, Природозащитна поредица/ Книга 10) размерът на популацията на вида в страната е в рамките на 1200-3000 двойки. Тенденциите в разпространението на вида в страната са „стабилни”, а числеността му е оценена като „стабилна, на места намаляваща”. Основните местообитания на вида, съгласно номенклатурата, възприета в Атласа на гнездящите птици, са 34 “Степи и сухолюбиви тревни съобщества по варовити терени” и 35 „*Тревни съобщества по сухи силикатни терени*” (особено пасища), рядко по морския бряг. Широко разпространен вид, налице са условия, подходящи за вида.

Таблица 239. Данни от мониторингови проучвания, за вида късопръста чучулига *(Calandrella brachydactyla)*

Късопръста чучулига (*Calandrella brachydactyla*)		
Мониторинг и проучвания	**Пролет 2021 г., инд.**	**Есен 2021 г., инд.**
Полеви сезон пролет 2021 г., есен 2021 г.	-	-
ЗЗ „Суха река”, код BG0002048		
Гнездене 2021 г. / срещаемост, % от общ. бр. квадр.	-	
Зимуване 12.2021 г. - 02.2022 г. / регистр. инд.	-	

За ЗЗ с код BG0002048 „Суха река“ видът е определен като размножаващ се в зоната с 25 дв., с цялостна оценка на популацията „С“- значителна представителност. За ЗЗ BG0002048 „Суха река“ видът е определен като съсредоточен в зоната с 220 инд., с цялостна оценка на популацията „С“- значителна представителност. Видът не е регистриран през двата полеви сезона на 2021 г. в района на ИП, не са регистрирани гнездящи и зимуващи птици.

Таблица 240. Очаквани въздействия от ИП, върху вида късопръста чучулига *(Calandrella brachydactyla)*

Късопръста чучулига (*Calandrella brachydactyla*)				
Типове въздействия				
безпокойство	**преместване**	**риск от сблъсък/ турбина/сезон**	**бариерен ефект**	**Загуба на местообитание**
не	не	0	не	не

Очакваният потенциален риск от сблъсъци на мигриращи птици с движещите се перки на ВТГ, **ще бъде 0 птици на турбина на сезон (пролет).** Видът е врабчоподобна птица придържаща се най-често към земята и лети ниско (20-50 м), извън обсега на ветрогенераторните перки.

Оценка на въздействието по десетобалната скала – *0 (Дейността не оказва отрицателно въздействие).*

Предвид изброените факти, реализацията на ИП няма да окаже значително отрицателно въздействие върху вида Късопръста чучулига (*Calandrella brachydactyla*), предмет на опазване в защитена зона BG0002048 „Суха река“.

- **A224 Европейски козодой (*Caprimulgus europaeus*)** е нощна прелетна птица, единствен представител на разред Козодоеподобни в Европа и западната половина на Азия. Среща се и в България. Козодоят е самотна нощна птица с бърз и безшумен полет, която лови насекоми във въздуха, но понякога се храни и на земята, разнообразявайки диетата си с червеи, охлюви, дребни жабчета и др. През деня лежи неподвижно на земята или кацнал на дебел хоризонтален клон и благодарение на отличния си камуфлаж е почти незабележим. Обитава гори, но се среща и в открити местности с храстова растителност, дори и в полупустинни райони. Има петнисто разпространение в по-голямата част от страната. Отсъства от безлесните земеделски райони на Дунавската равнина и Тракийската низина. Почти навсякъде е прелетна птица, като в България долита през април-май от Централна и Южна Африка, където зимува, а отлита на юг през октомври. При застудяване и липса на храна козодоят може да изпадне в летаргично състояние за няколко дни, като дишането му постепенно се забавя, телесната температура пада и тялото му се вцепенява до затоплянето на времето. Женската не прави гнездо; снася направо на земята или в малка дупка две издължени бели яйца, изпъстрени с кафяви петна, които двойката мъти на смени в продължение на 30 дни.

Таблица 241. Данни от мониторингови проучвания, за вида европейски козодой *(Caprimulgus europaeus)*

Европейски козодой (*Caprimulgus europaeus*)		
Мониторинг и проучвания	**Пролет 2021 г., инд.**	**Есен 2021 г., инд.**
Полеви сезон пролет 2021 г., есен 2021 г.	-	-
ЗЗ „Суха река”, код BG0002048		
Гнездене 2021 г. / срещаемост, % от общ. бр. квадр.	1,9	
Зимуване 12.2021 г. - 02.2022 г. / регистр. инд.	-	

За ЗЗ BG0002048 „Суха река“ видът е определен като размножаващ се в зоната с 2 - 5 дв., с цялостна оценка на популацията „С“- значителна представителност. Видът не е регистриран през двата полеви сезона на 2021г. в района на ИП, но са регистрирани гнездящи птици, като процента на срещаемост от общия брой проучвани квадрати възлиза на 1,9 %. Този процент е малък тъй като територията на ИП – интензивно обработвана орна земя, не предоставя благоприятни условия за гнездене на вида, липсват обширни гористи участъци. Не са отчетени зимуващи птици.

Таблица 242. Очаквани въздействия от ИП, върху вида европейски козодой (*Caprimulgus europaeus*)

Европейски козодой (*Caprimulgus europaeus*)				
Типове въздействия				
безпокойство	**преместване**	**риск от сблъсък/ турбина/сезон**	**бариерен ефект**	**Загуба на местообитание**
не	не	0	не	не

Очакваният потенциален риск от сблъсъци на мигриращи птици с движещите се перки на ВТГ, **ще бъде 0 птици на турбина на сезон (пролет).** Видът е нощна птица с бърз, маневрен и безшумен полет, притежава много добра ориентация и предпазливост.

Оценка на въздействието по десетобалната скала – 0 *(Дейността не оказва отрицателно въздействие).*

Предвид изброените факти, реализацията на ИП няма да окаже значително отрицателно въздействие върху вида Европейски козодой (*Caprimulgus europaeus*), предмет на опазване в защитена зона BG0002048 „Суха река“.

- **A231 Синявица (*Coracias garrulus*).** Синявицата е включена в Световния червен списък под категория “Полузастрашен” (NT). В страната видът се среща през гнездовия сезон и по време на миграция. Гнездовата популация в Европа е оценена на 53000-110000 двойки, като за България е 2500-5500 двойки. Зимува в Африка. Пролетният прелет е през април-май, а есенният – през август-септември. Гнезди предимно в хралупи в стари единични или групови дървета сред открити площи. Понякога гнезди и в руини, изоставени постройки, кухини на бетонни електрически стълбове, както и скални ниши и дупки. Предпочита сечища, особено в началния етап на възстановяване на горската растителност. ИП не предоставя подходящ биотоп за обитаване на вида – липсват хралупи в стари единични или групови дървета сред открити площи.

Таблица 243. Данни от мониторингови проучвания, за вида синявица (*Coracias garrulus*)

Синявица (*Coracias garrulus*)		
Мониторинг и проучвания	**Пролет 2021 г., инд.**	**Есен 2021 г., инд.**
Полеви сезон пролет 2021 г., есен 2021 г.	-	-
ЗЗ „Суха река”, код BG0002048		
Гнездене 2021 г. / срещаемост, % от общ. бр. квадр.	0,9	
Зимуване 12.2021 г. - 02.2022 г. / регистр. инд.	-	

За ЗЗ BG0002048 „Суха река“ видът е определен като размножаващ се в зоната с 4 - 9 дв., с цялостна оценка на популацията „С“- значителна представителност. Видът не е регистриран през двата полеви сезона на 2021 г. в района на ИП, но са регистрирани гнездящи птици, като процента на срещаемост от общия брой проучвани квадрати възлиза на 0,9 %. Този процент е малък тъй като територията на ИП – интензивно обработвана орна земя, не предоставя благоприятни условия за гнездене на вида, липсват стръмни брегови откоси. Не са отчетени зимуващи птици.

Таблица 244. Очаквани въздействия от ИП, върху вида синявица (*Coracias garrulus*)

Синявица (*Coracias garrulus*)				
Типове въздействия				
безпокойство	**преместване**	**риск от сблъсък/ турбина/сезон**	**бариерен ефект**	**Загуба на местообитание**
не	не	0	не	не

Очакваният потенциален риск от сблъсъци на мигриращи птици с движещите се перки на ВТГ, **ще бъде 0 птици на турбина на сезон (пролет).** Видът е малка птица с големина на врана, има бърз и маневрен полет, притежава много добра ориентация и предпазливост.

Оценка на въздействието по десетобалната скала – 0 (*Дейността не оказва отрицателно въздействие).*

Предвид изброените факти, реализацията на ИП няма да окаже значително отрицателно въздействие върху вида Синявица (*Coracias garrulus*), предмет на опазване в защитена зона BG0002048 „Суха река“.

- **A122 Ливаден дърдавец (*Crex crex*) –** Вид от категория „Уязвим” в страната, „SPEC 1 Изтощен” в Европа и „Почти застрашен” в световен мащаб. Приоритетен за опазване застрашен от изчезване (ЗБР, Прил.2), защитен на територията на цялата страна (ЗБР, Прил. 3). Тенденциите в числеността и разпространението в страната са стабилни (с колебания на места), като размера на националната популация е 4000-8800 токуващи мъжки. Разпространението на вида е петнисто, с неравномерна численост, концентрирано предимно в Западна и Северна България (около Софийско поле и прилежащи планински райони; Врачанска планина, Западна стара планина, Краище, Предбалкана и др.). Гнезди предимно във влажни ливади с единични храсти и поточета или мочурища. Зимува в Африка. Пролетната миграция е през април, а есенната – през септември-октомври.

Таблица 245. Данни от мониторингови проучвания, за вида ливаден дърдавец (*Crex crex*)

Ливаден дърдавец (*Crex crex*)		
Мониторинг и проучвания	**Пролет 2021 г., инд.**	**Есен 2021 г., инд.**
Полеви сезон пролет 2021 г., есен 2021 г.	-	-
ЗЗ „Суха река”, код BG0002048		
Гнездене 2021 г. / срещаемост, % от общ. бр. квадр.	-	
Зимуване 12.2021 г. - 02.2022 г. / регистр. инд.	-	

За ЗЗ BG0002048 „Суха река“ видът е определен като размножаващ се в зоната с 5 - 8 дв., с цялостна оценка на популацията „С“- значителна представителност. Видът не е регистриран през двата полеви сезона на 2021г. в района на ИП, не са регистрирани гнездящи и зимуващи птици.

Съгласно приложената по-долу **Карта 48.**, показваща чувствителността на птиците към ветроенергийните паркове в България (по данни на МОСВ), най-близките гнездови находища обявени за рискови по отношение чувствителност на вида Ливаден дърдавец (*Crex crex*), отстоят от ВЕП Добротич Уинд на около 20 км на югозапад (Каспичан - Мадара). Площадката на ИП за ВЕП е разположена в интензивно обработваеми земеделски земи и не предоставя подходящи условия на вида за хранене и гнездене – липсват влажни ливади с единични храсти и поточета или мочурища.

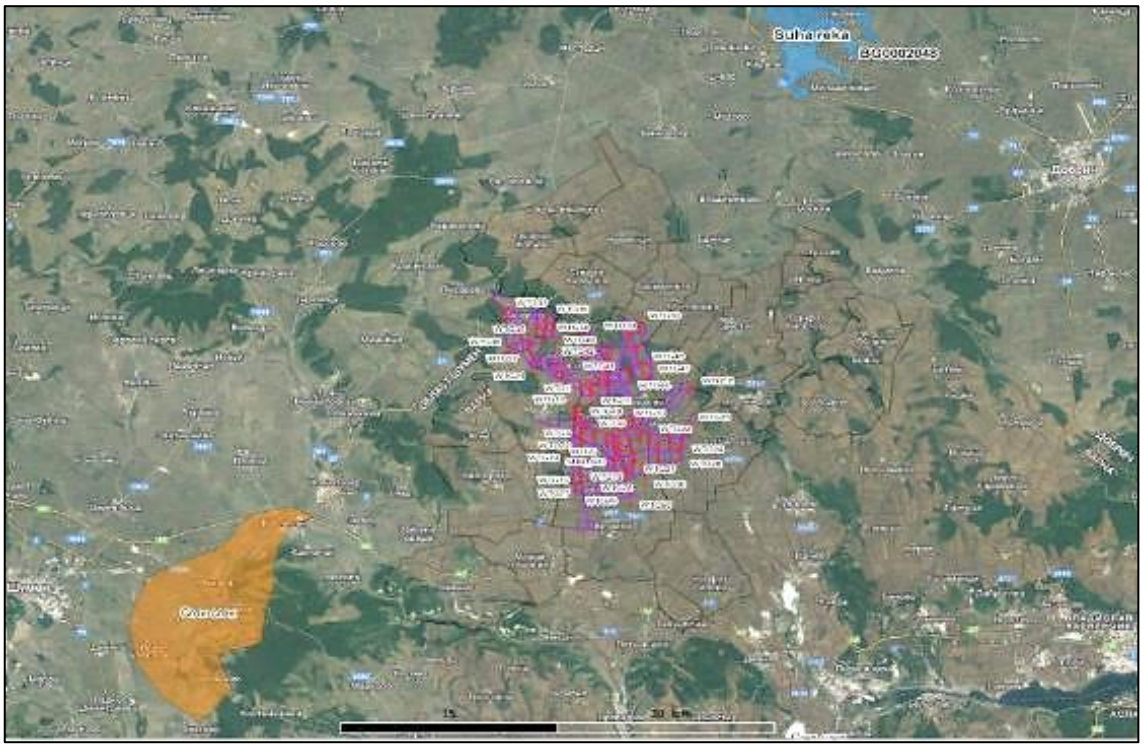

Карта 48. Отстояние на ВЕП „Добротич уинд“ до най-близо разположената гнездова територия в страната, обявена като рискова за вида ливаден дърдавец, според карта на чувствителността на птиците в България към ВТГ, в близост до ЗЗ BG0002048 „Суха река“, в близост до ЗЗ BG0002048 „Суха река“

Таблица 246. Очаквани въздействия от ИП, върху вида ливаден дърдавец (*Crex crex*)

Ливаден дърдавец (*Crex crex*)				
Типове въздействия				
безпокойство	**преместване**	**риск от сблъсък/ турбина/сезон**	**бариерен ефект**	**Загуба на местообитание**
миграция	не	0	не	не

Очакваният потенциален риск от сблъсъци на мигриращи птици с движещите се перки на ВТГ, ще **бъде 0 птици на турбина на сезон (пролет).** Видът е малка птица с големина на пъдпъдък, с не много добър полет (пърхащ и нестабилен), придържа се предимно към земята.

Оценка на въздействието по десетобалната скала – 0 *(Дейността не оказва отрицателно въздействие).*

Предвид изброените факти, реализацията на ИП няма да окаже значително отрицателно въздействие върху вида Ливаден дърдавец (*Crex crex*), предмет на опазване в защитена зона BG0002048 „Суха река“.

- А429 Сирийски пъстър кълвач (*Dendrocopos syriacus*). Сирийският пъстър кълвач (остар. *Picoides syriacus*) е птица от семейство Кълвачови. Размножава се в отворени, култивирани терени, градини, паркове, лозя и пр. Храни се с насекоми и малки плодове. Размерът на популацията на вида в страната е висок – 14000-25000 двойки със стабилни тенденции в числеността и разпространението. Видът е включен в Приложения 2 и 3 на ЗБР. Разпространен повсеместно из цялата страна, без най-високите части на планините. Преобладава в районите с по-големи равнинни селища, тъй като гнезди предимно в паркове и градини.

Таблица 247. Данни от мониторингови проучвания, за вида Сирийски пъстър кълвач (*Dendrocopos syriacus)*

Сирийски пъстър кълвач (*Dendrocopos syriacus*)		
Мониторинг и проучвания	**Пролет 2021 г., инд.**	**Есен 2021 г., инд.**
Полеви сезон пролет 2021 г., есен 2021 г.	-	-
ЗЗ „Суха река”, код BG0002048		
Гнездене 2021 г. / срещаемост, % от общ. бр. квадр.	6,5	
Зимуване 12.2021 г. - 02.2022 г. / регистр. инд.	-	

За ЗЗ BG0002048 „Суха река“ видът е определен като постоянно присъстващ в зоната с 18 дв., с цялостна оценка на популацията „С“- значителна представителност. Видът не е регистриран през двата полеви сезона на 2021 г. в района на ИП, но са регистрирани гнездящи птици, като процента на срещаемост от общия брой проучвани квадрати възлиза на 6,5 %. Този процент не е голям, но показва че територията на ИП предоставя частично благоприятни условия за гнездене на вида. Не са отчетени зимуващи птици.

Таблица 248. Очаквани въздействия от ИП, върху сирийски пъстър кълвач (*Dendrocopos syriacus*)

Сирийски пъстър кълвач (*Dendrocopos syriacus*)				
Типове въздействия				
безпокойство	**преместване**	**риск от сблъсък/ турбина/сезон**	**бариерен ефект**	**Загуба на местообитание**
миграция	не	0	не	не

Очакваният потенциален риск от сблъсъци на мигриращи птици с движещите се перки на ВТГ, **ще бъде 0 птици на турбина на сезон (пролет).** Видът е малка кълвачова птица, която се придържа към стари и болни дървета, откъдето си набавя храна, рядко прелита над свободни пространства.

Оценка на въздействието по десетобалната скала – 0 (*Дейността не оказва отрицателно въздействие*).

Предвид изброените факти, реализацията на ИП няма да окаже значително отрицателно въздействие върху вида Сирийски пъстър кълвач (*Dendrocopos syriacus),* предмет на опазване в защитена зона BG0002048 „Суха река“.

- А238 Среден пъстър кълвач (*Dendrocopos medius*) - това е птица от семейство Кълвачови (*Picidae*). Дължина на тялото: 19-22 см. Черната ивица по бузата не се свързва с тила, клюна и раменете. Коремът е слабо напетнен, а слабините са бледо розово-червени. Темето е изцяло червено при двата пола и всички възрасти. Клюнът е значително по-къс и тънък в сравнение с този на големия и сирийския пъстър кълвач. Предпочита широколистни горски райони, особено такива със стари дървета от дъб, габър и бряст, както и редуващи се петна от поляни, пасища и гъста гориста местност. Храни се високо сред дърветата, прелитайки постоянно сред тях. В размножителния период издълбава гнездова дупка с ширина около 5 см в разлагащ се ствол на дърво или дебел клон. Хранителният му спектър обхваща предимно насекоми, както и техните ларви, както и със сок от дървета.

Таблица 249. Данни от мониторингови проучвания, за вида среден пъстър кълвач (*Dendrocopos medius)*

Среден пъстър кълвач (*Dendrocopos medius*)		
Мониторинг и проучвания	**Пролет 2021 г., инд.**	**Есен 2021 г., инд.**
Полеви сезон пролет 2021 г., есен 2021 г.	-	-
ЗЗ „Суха река”, код BG0002048		
Гнездене 2021 г. / срещаемост, % от общ. бр. квадр.	-	
Зимуване 12.2021 г. - 02.2022 г. / регистр. инд.	-	

За ЗЗ с код BG0002048 „Суха река“ видът е определен като постоянно присъстващ в зоната с 20 дв., с цялостна оценка на популацията „С“- значителна представителност. Видът

не е регистриран през двата полеви сезона на 2021 г. в района на ИП, не са регистрирани гнездящи и зимуващи птици.

Таблица 250. Очаквани въздействия от ИП, върху среден пъстър кълвач (*Dendrocopos medius*)

Среден пъстър кълвач (*Dendrocopos medius*)				
Типове въздействия				
безпокойство	**преместване**	**риск от сблъсък/ турбина/сезон**	**бариерен ефект**	**Загуба на местообитание**
не	не	0	не	не

Очакваният потенциален риск от сблъсъци на мигриращи птици с движещите се перки на **ВТГ, ще бъде 0 птици на турбина на сезон.** Видът е малка кълвачова птица, която се придържа към стари и болни дървета, откъдето си набавя храна, рядко прелита над свободни пространства.

Оценка на въздействието по десетобалната скала – 0 (*Дейността не оказва отрицателно въздействие).*

Предвид изброените факти, реализацията на ИП няма да окаже значително отрицателно въздействие върху вида Среден пъстър кълвач (*Dendrocopos medius*), предмет на опазване в защитена зона BG0002048 „Суха река“.

- **A236 Черен кълвач (*Dryocopus martius*)** – това е вид птица от семейство Кълвачови. Дължина на тялото: 40 – 46 см. Размах на крилата: 67 – 73 см. Най-големият кълвач в България, типичен представител на горската фауна. Храни се с ларви и възрастни на насекоми, които издълбава от кората на дърветата, но понякога се храни и на земята. При липса на друга храна яде и семена на дървета. Обитава стари широколистни (особено букови), смесени и иглолистни гори от морското равнище до горната граница на гората. Гнезди в хралупи на дървета, които сам си издълбава. Понякога гнезди и в обширни градски паркове със стари дървета (Борисовата градина в София). През зимата се среща и в паркове и градини в населените места.

Таблица 251. Данни от мониторингови проучвания, за вида черен кълвач (*Dryocopus martius*)

Черен кълвач (*Dryocopus martius*)		
Мониторинг и проучвания	**Пролет 2021 г., инд.**	**Есен 2021 г., инд.**
Полеви сезон пролет 2021 г., есен 2021 г.	-	-
ЗЗ „Суха река”, код BG0002048		
Гнездене 2021 г. / срещаемост, % от общ. бр. квадр.	3,7	
Зимуване 12.2021 г. - 02.2022 г. / регистр. инд.	-	

За ЗЗ BG0002048 „Суха река“ видът е определен като постоянно присъстващ в зоната с 1 дв., с цялостна оценка на популацията „С“- значителна представителност. Видът не е регистриран през двата полеви сезона на 2021г. в района на ИП, но са регистрирани гнездящи птици, като процента на срещаемост от общия брой проучвани квадрати възлиза на 3,7 %. Този процент е твърде малък, тъй като територията на ИП не предоставя биотоп за гнездене на вида, липсват стари гори с хралупести дървета. Не са отчетени зимуващи птици.

Таблица 252. Очаквани въздействия от ИП, върху вида черен кълвач (*Dryocopus martius*)

Черен кълвач (*Dryocopus martius*)				
Типове въздействия				
безпокойство	**преместване**	**риск от сблъсък/ турбина/сезон**	**бариерен ефект**	**Загуба на местообитание**
не	не	0	не	не

Очакваният потенциален риск от сблъсъци на мигриращи птици с движещите се перки на ВТГ, **ще бъде 0 птици на турбина на сезон (пролет).** Видът е най-голямата кълвачова птица, която се придържа към стари гори, откъдето си набавя храна, рядко прелита над свободни пространства.

Оценка на въздействието по десетобалната скала – 0 (*Дейността не оказва отрицателно въздействие).*

Предвид изброените факти, реализацията на ИП няма да окаже значително отрицателно въздействие върху вида Черен кълвач (*Dryocopus martius*), предмет на опазване в защитена зона BG0002048 „Суха река“.

- A234 Сив кълвач (*Picus canus*) – това е средно голяма птица от семейство Кълвачови (*Picidae*). Дължина на тялото: 27 – 30 см. Размах на крилата: 45 – 50 см. Прилича на зеления кълвач, но е малко по-дребен и главата му е сива. Храни се с яйца, ларви и възрастни на мравки, насекоми по кората на дърветата, семена на дървета и храсти. През есента и зимата яде и плодове. Обитава както равнинни широколистни, така и стари планински иглолистни гори. В равнините предпочита влажни крайречни гори със стари върби, елши и тополи. Сам издълбава хралупи в стволовете на дърветата. Има петнисто разпространение в цялата страна. По-често се среща в Странджа, Източна Стара планина, Западна Стара планина, Витоша, Средна гора, Западни Родопи, крайбрежията на Дунав и някои реки в Дунавската равнина. Постоянен вид. През зимата птиците от планината слизат в по-ниските части на страната.

Таблица 253. Данни от мониторингови проучвания, за вида сив кълвач (*Picus canus*)

Сив кълвач (*Picus canus*)		
Мониторинг и проучвания	**Пролет 2021 г., инд.**	**Есен 2021 г., инд.**
Полеви сезон пролет 2021 г., есен 2021 г.	-	-
ЗЗ „Суха река”, код BG0002048		
Гнездене 2021 г. / срещаемост, % от общ. бр. квадр.	-	
Зимуване 12.2021 г. - 02.2022 г. / регистр. инд.	-	

За ЗЗ с код BG0002048 „Суха река“ видът е определен като постоянно присъстващ в зоната с 1 дв., с цялостна оценка на популацията „С“- значителна представителност. Видът не е регистриран през двата полеви сезона на 2021г. в района на ИП, не са регистрирани гнездящи и зимуващи птици.

Таблица 254. Очаквани въздействия от ИП, върху вида сив кълвач (*Picus canus*)

Сив кълвач (*Picus canus*)				
Типове въздействия				
безпокойство	**преместване**	**риск от сблъсък/ турбина/сезон**	**бариерен ефект**	**Загуба на местообитание**
не	не	0	не	не

Очакваният потенциален риск от сблъсъци на мигриращи птици с движещите се перки на ВТГ, **ще бъде 0 птици на турбина на сезон.** Видът е неголяма кълвачова птица, която се придържа към стари и болни дървета, откъдето си набавя храна, рядко прелита над свободни пространства.

Оценка на въздействието по десетобалната скала – *0 (Дейността не оказва отрицателно въздействие).*

Предвид изброените факти, реализацията на ИП няма да окаже значително отрицателно въздействие върху вида сив кълвач (*Picus canus*), предмет на опазване в защитена зона BG0002048 „Суха река“.

- **А379 Градинска овесарка (*Emberiza hortulana*)** – това е Вид от Приложения 2 и 3 на ЗБР, с категория на застрашеност „SPEC 2Изтощен” в Европа. Националната популация е в рамките на 25000-75000 двойки, като тенденциите в разпространението и числеността на вида са стабилни. Това е и един от най-широко разпространените видове и обитава разнообразни местообитания от полуестетствените тревни съобщества и храсталаци до предпланински терени и земеделски земи и равнинни гори в страната. Включен е в индикаторните видове за страната, но все още няма ясно изразена тенденция поради размера на извадката. През последното десетилетие се наблюдава едно постепенно разширение на разпространението му в страната. Възможно е обрастването с храсти и дървета на ливади и пасища да допринася за увеличаването на популацията на вида. Видът е далечен мигрант и зимува в Африка, прелитайки Сахарската пустиня.

Таблица 255. Данни от мониторингови проучвания, за вида градинска овесарка (*Emberiza hortulana*)

Градинска овесарка (*Emberiza hortulana*)		
Мониторинг и проучвания	**Пролет 2021 г., инд.**	**Есен 2021 г., инд.**
Полеви сезон пролет 2021 г., есен 2021 г.	-	-
ЗЗ „Суха река”, код BG0002048		
Гнездене 2021 г. / срещаемост, % от общ. бр. квадр.	43	
Зимуване 12.2021 г. - 02.2022 г. / регистр. инд.	-	

За ЗЗ BG0002048 „Суха река“ видът е определен като размножаваш се в зоната с 100 дв., с цялостна оценка на популацията „С“- значителна представителност. Видът не е регистриран през двата полеви сезона на 2021 г. в района на ИП, но са регистрирани гнездящи птици с висок процент на срещаемост от общия брой проучвани квадрати - 43 %. Този процент е голям, тъй като вида доказано усвоява и земеделски площи и успешно се размножава в тях. Не са отчетени зимуващи птици.

Таблица 256. Очаквани въздействия от ИП, върху вида градинска овесарка (*Emberiza hortulana*)

Градинска овесарка (*Emberiza hortulana*)				
Типове въздействия				
безпокойство	**преместване**	**риск от сблъсък/ турбина/сезон**	**бариерен ефект**	**Загуба на местообитание**
гнездене	не	0	не	не

Очакваният потенциален риск от сблъсъци на мигриращи птици с движещите се перки на ВТГ, **ще бъде 0 птици на турбина на сезон (пролет).** Видът е врабчоподобна птица, която се придържа към земята, откъдето си набавя храна, рядко прелита над свободни пространства.

Оценка на въздействието по десетобалната скала – 1 *(Дейността може да окаже много слабо отрицателно въздействие).*

Предвид изброените факти, реализацията на ИП няма да окаже значително отрицателно въздействие върху вида Градинска овесарка (*Emberiza hortulana*), предмет на опазване в ЗЗ с код BG0002048 „Суха река“.

- **А338 Червеногърба сврачка (*Lanius collurio*).** Вида обитава открити места с храсти и редки групи дървета. Гнезди ниско по храстите и дърветата. Видът е широко разпространен и многочислен в цялата страна. Числеността й се превъзхожда само от най-многобройните видове – обикновен скорец, авлига за поясите и сивата овесарка за смесените местообитания. Предпочита пояси с добре развит подлес, а също така и изсечени пояси, които в момента са обрасли с храстова растителност. Видът е отчитан и в храсти в близост до открити необработваеми площи (пасища и поляни) и до обработваеми площи. В

България видът се среща само в размножителния период, като първите птици се появяват в началото на май и отлитат към Африка в края на август и началото на септември.

Таблица 257. Данни от мониторингови проучвания, за вида червеногърба сврачка (*Lanius collurio*)

Червеногърба сврачка (*Lanius collurio*)		
Мониторинг и проучвания	**Пролет 2021 г., инд.**	**Есен 2021 г., инд.**
Полеви сезон пролет 2021 г., есен 2021 г.	-	-
ЗЗ „Суха река”, код BG0002048		
Гнездене 2021 г. / срещаемост, % от общ. бр. квадр.	62,6	
Зимуване 12.2021 г. - 02.2022 г. / регистр. инд.	-	

За ЗЗ BG0002048 „Суха река“ видът е определен като размножаващ се в зоната с 250 дв., с цялостна оценка на популацията „С“- значителна представителност. Видът не е регистриран през двата полеви сезона на 2021 г. в района на ИП, но са регистрирани гнездящи птици с висок процент на срещаемост от общия брой проучвани квадрати – 62,6 %. Този процент е значим, тъй като района на ВЕП предоставя добри условия за размножаване на вида - има обработваеми земи със синори и ивици от храсти и дървета. Не са отчетени зимуващи птици.

Таблица 258. Очаквани въздействия от ИП, върху вида червеногърба сврачка (*Lanius collurio*)

Червеногърба сврачка (*Lanius collurio*)				
Типове въздействия				
безпокойство	**преместване**	**риск от сблъсък/ турбина/сезон**	**бариерен ефект**	**Загуба на местообитание**
гнездене	не	0	не	не

Очакваният потенциален риск от сблъсъци на мигриращи птици с движещите се перки на ВТГ, **ще бъде 0 птици на турбина на сезон (пролет).** Видът е врабчоподобна птица, която се придържа към земята и храстите, откъдето си набавя храна, рядко прелита над свободни пространства.

Оценка на въздействието по десетобалната скала – 1 (*Дейността може да окаже много слабо отрицателно въздействие*).

Предвид изброените факти, реализацията на ИП няма да окаже значително отрицателно въздействие върху вида Червеногърба сврачка (*Lanius collurio*), предмет на опазване в защитена зона BG0002048 „Суха река“.

- **А339 Черночела сврачка (*Lanius minor*)** - размерът на популацията й в страната е 5000-15000 двойки, със стабилни тенденции в разпространението и числеността (слабо нарастваща). Видът е повсеместно разпространен в по-ниските и безлесни райони на цялата страна, с неравномерна, сравнително ниска численост. Има разпръснато разпространение в ниските части на страната, по-многочислена в Дунавската равнина, Добруджа и Югоизточна България. Гнезди и обитава открити пространства и пасища (34 “Степни и сухолюбиви тревни съобщества по варовити терени” и 35 “Тревни съобщества по сухи силикатни терени”) с разпръснати редки дървета и храсти (31 “Храсталаци на местата с умерен климат”, 32 “Сухолюбиви храсталаци”) или неголеми изкуствени насаждения сред тях; окрайнини на 41 “Широколистни листопадни гори”, в 83 “Овощни градини, дървесни и храстови плантации” (особено изоставени лозя), ивици дървета край реки и полезащитни пояси 84 “Ивици дървета, храсти и мозайки от тях”. Обитава и 82 “Посеви и други (едногодишни) тревни култури”, 81 “Подобрени тревни площи (многогодишни тревни култури)”, 87 “Пустеещи земи”, около 86 “Градове, села и индустриални зони”. Защитен вид. Зимува в Африка. Пролетната миграция е през април-май, а есенната – през август-септември.

Таблица 259. Данни от мониторингови проучвания, за вида черночела сврачка (*Lanius minor*)

Черночела сврачка (*Lanius minor*)		
Мониторинг и проучвания	**Пролет 2021 г., инд.**	**Есен 2021 г., инд.**
Полеви сезон пролет 2021 г., есен 2021 г.	-	-
ЗЗ „Суха река”, код BG0002048		
Гнездене 2021 г. / срещаемост, % от общ. бр. квадр.	2,8	
Зимуване 12.2021 г. - 02.2022 г. / регистр. инд.	-	

За ЗЗ BG0002048 „Суха река“ видът е определен като размножаващ се в зоната с 31 дв., с цялостна оценка на популацията „С“- значителна представителност. Видът не е регистриран през двата полеви сезона на 2021 г. в района на ИП, но са регистрирани гнездящи птици с много нисък процент на срещаемост от общия брой проучвани квадрати – 2,8 %. Вероятно този процент е твърде нисък, тъй като мониторинга на вида през годините е установил неравномерната му численост спрямо повсеместното му разпространение. Не са отчетени зимуващи птици.

Таблица 260. Очаквани въздействия от ИП, върху вида черночела сврачка *(Lanius minor*)

Черночела сврачка (*Lanius minor*)				
Типове въздействия				
безпокойство	**преместване**	**риск от сблъсък/ турбина/сезон**	**бариерен ефект**	**Загуба на местообитание**
не	не	0	не	не

Очакваният потенциален риск от сблъсъци на мигриращи птици с движещите се перки на ВТГ, **ще бъде 0 птици на турбина на сезон (пролет).** Видът е врабчоподобна птица, която се придържа към земята и храстите, откъдето си набавя храна, рядко прелита над свободни пространства.

Оценка на въздействието по десетобалната скала – 0 (*Дейността не оказва отрицателно въздействие).*

Предвид изброените факти, реализацията на ИП няма да окаже значително отрицателно въздействие върху вида Черночела сврачка (*Lanius minor*), предмет на опазване в защитена зона BG0002048 „Суха река“.

- **A246 Горска чучулига (*Lullula arborea*)** - видът е включен в Приложения 2 и 3 на ЗБР, с категория на застрашеност SPEC 2 Изтощен” в Европа. Размерът на националната популация е 40000-80000 двойки, като разпространението и числеността на вида в страната са стабилни. Среща се почти повсеместно (с неравномерна численост) в хълмисти, нископланински и низинни райони с разредени гори и храсталаци, без обширните масиви от обработваеми ниви, в Дунавската равнина, Тракийската низина. Обитава горски поляни и открити територии в близост до гори. Гнезди в местообитания: 38 “Мезофилни тревни съобщества”, 34 “Степни и сухолюбиви тревни съобщества по варовити терени”, 35 “Тревни съобщества по сухи силикатни терени”, 31 “Храсталаци на места с умерен климат”, 32 “Сухолюбиви храсталаци”, 36 “Алпийски и субалпийски тревни съобщества”, най-често в близост до 41 “Широколистни”, 42 “Иглолистни” и 43 “Смесени гори”, понякога до 84 “Ивици дървета, храсти и мозайки от тях”, 83 “Овощни градини, дървесни и храстови плантации”. Среща се и в по-малки ливади, поляни, пасища и просеки сред обширни горски масиви. Теренът не предлага подходящи местообитания за обитаване на горската чучулига. Близък мигрант - зимува в Южна Европа и Средиземноморието.

Таблица 261. Данни от мониторингови проучвания, за вида горска чучулига *(Lullula arborea)*

Горска чучулига (*Lullula arborea*)		
Мониторинг и проучвания	**Пролет 2021 г., инд.**	**Есен 2021 г., инд.**
Полеви сезон пролет 2021 г., есен 2021 г.	-	-
ЗЗ „Суха река”, код BG0002048		
Гнездене 2021 г. / срещаемост, % от общ. бр. квадр.	3,7	
Зимуване 12.2021 г. - 02.2022 г. / регистр. инд.	-	

За ЗЗ BG0002048 „Суха река“ видът е определен като постоянно присъстващ в зоната с 29 дв., с цялостна оценка на популацията „С“- значителна представителност. Видът не е регистриран през двата полеви сезона на 2021г. в района на ИП, но са регистрирани гнездящи птици с много нисък процент на срещаемост от общия брой проучвани квадрати – 2.8 %. Вероятно този процент е твърде нисък, тъй като вида избягва обширни масиви от обработваеми площи. Не са отчетени зимуващи птици.

Таблица 262. Очаквани въздействия от ИП, върху вида горска чучулига (*Lullula arborea*)

Горска чучулига (*Lullula arborea*)				
Типове въздействия				
безпокойство	**преместване**	**риск от сблъсък/ турбина/сезон**	**бариерен ефект**	**Загуба на местообитание**
не	не	0	не	не

Очакваният потенциален риск от сблъсъци на мигриращи птици с движещите се перки на ВТГ, **ще бъде 0 птици на турбина на сезон (пролет).** Видът е врабчоподобна птица, която се придържа към земята, откъдето си набавя храна, рядко прелита над свободни пространства.

Оценка на въздействието по десетобалната скала – 0 (*Дейността не оказва отрицателно въздействие).*

Предвид изброените факти, реализацията на ИП няма да окаже значително отрицателно въздействие върху вида Горска чучулига (*Lullula arborea*), предмет на опазване в защитена зона BG0002048 „Суха река“.

- **A242 Дебелоклюна чучулига (*Melanocorypha calandra*).** Това е вид предпочитащ открити местности, покрити нарядко с храсталаци. Не се качва много нависоко в планините. Според данни от „Атлас на гнездящите птици в България” (*БДЗП, Природозащитна поредица/ Книга 10*) размерът на популацията на вида в страната е в рамките на 3000-5000 двойки. Влиза в категория „Застрашен” на национално ниво и „SPEC 3 Намаляващ” за Европа. Тенденциите на разпространението на вида са стабилни, а числеността му е оценена като „стабилна, на места нарастваща”. Основните местообитания на вида, съгласно номенклатурата, възприета в Атласа на гнездящите птици, са: 34 Степи и сухолюбиви, тревни съобщества по варовити терени, 35 Тревни съобщества по сухи силикатни терени (най-често пасища) и 87 Пустеещи земи, по-рядко – 81 Подобрени тревни площи (многогодишни тревни култури) (люцернови полета) или в по-малки тревни площи сред ниви. Гнезди и в житни ниви, както на някои места в Добруджа, където основните местообитания – степните участъци (заменени с пасища и поляни) са недостатъчни като площ за развитието на добра плътност от този вид. Постоянен вид.

Таблица 263. Данни от мониторингови проучвания, за вида дебелоклюна чучулига (*Melanocorypha calandra*)

Дебелоклюна чучулига (*Melanocorypha calandra*)		
Мониторинг и проучвания	**Пролет 2021 г., инд.**	**Есен 2021 г., инд.**
Полеви сезон пролет 2021 г., есен 2021 г.	-	40
ЗЗ „Суха река”, код BG0002048		
Гнездене 2021 г. / срещаемост, % от общ. бр. квадр.	3,7	
Зимуване 12.2021 г. - 02.2022 г. / регистр. инд.	-	

За ЗЗ BG0002048 „Суха река“ видът е определен като постоянно присъстващ в зоната с 15 - 30 дв. и като зимуващ с 150 инд.,с цялостна оценка на популацията „С“- значителна представителност. Видът е регистриран през есенния полеви сезон на 2021 г.в района на ИП, въпреки че не е мигриращ, вероятно това са скитащи птици. Регистрирани са гнездящи птици с много нисък процент на срещаемост от общия брой проучвани квадрати – 3,7 %. Вероятно този процент е твърде нисък, тъй като вида избягва обширни масиви от обработваеми площи. Не са отчетени зимуващи птици.

Таблица 264. Очаквани въздействия от ИП, върху вида дебелоклюна чучулига (*Melanocorypha calandra)*

Дебелоклюна чучулига (*Melanocorypha calandra*)				
Типове въздействия				
безпокойство	**преместване**	**риск от сблъсък/ турбина/сезон**	**бариерен ефект**	**Загуба на местообитание**
миграция	не	0.0001	не	не

Очакваният потенциален риск от сблъсъци на мигриращи птици с движещите се перки на ВТГ, **ще бъде пренебрежимо малка величина от 0.0001 птици** на турбина на сезон (пролет). Видът е врабчоподобна птица, която се придържа към земята, откъдето си набавя храна, рядко прелита над свободни пространства.

Оценка на въздействието по десетобалната скала – 0 (*Дейността не оказва отрицателно въздействие).*

Предвид изброените факти, реализацията на ИП няма да окаже значително отрицателно въздействие върху вида Дебелоклюна чучулига (*Melanocorypha calandra*), предмет на опазване в защитена зона BG0002048 „Суха река“.

- A230 Обикновен пчелояд (*Merops apiaster*). Според „Атлас на гнездящите птици в България”, видът е „SPEC 3 Изтощен” в Европа, включен в Приложение 3 на ЗБР. Числеността му в страната е висока 25000-50000 двойки, със стабилни тенденции в ареала и нарастваща численост. Характеризира се с разпръснато разпространение (с неравномерна численост) в ниските и равнинни райони на цялата страна. Гнезди по отвесни земни пясъчни или льосови стени в хабитати 62 “Скали и скални стени” (във вътрешността на страната), поради което е свързан с местата, където съществуват такива – брегове на реки и др. водоеми (24 “Течащи води” и 22 “Стоящи пресни води”), долини, крайпътни земни откоси, кариери за добив на инертни материали и др. Гнездящо-прелетен вид. Долита от южна Африка през месец май и мигрира през август на големи ята, миграцията е зависима от температурите на въздуха и насекомното обилие.

Таблица 265. Данни от мониторингови проучвания, за вида обикновен пчелояд (*Merops apiaster*)

Пчелояд (*Merops apiaster*)		
Мониторинг и проучвания	**Пролет 2021 г., инд.**	**Есен 2021 г., инд.**
Полеви сезон пролет 2021 г., есен 2021 г.	1093	4012
ЗЗ „Суха река ”, код BG0002048		
Гнездене 2021 г. / срещаемост, % от общ. бр. квадр.	45,8	
Зимуване 12.2021 г. - 02.2022 г. / регистр. инд.	-	

За ЗЗ BG0002048 „Суха река“ видът е определен като съсредоточен в зоната и като размножаващ се с 68 дв., с цялостна оценка на популацията „С“- значителна представителност. Видът е регистриран през пролетния полеви сезон на 2021 г.в района на ИП с численост 1093 инд., а през есенния полеви сезон – 4012 инд. Птиците са летели ниско, най-често в диапазона 20-100 м. Регистрирани са и гнездящи птици с висок процент на срещаемост от общия брой проучвани квадрати – 45,8 %. Района на ВЕП не предлага подходящ биотоп за гнездене – липсват отвесни земни пясъчни или льосови стени, брегове на реки. Възможно е птиците, които за били засечени в трансектите и отчетени като гнездящи, да са хранещи се с насекомите над земеделските площи.

Таблица 266. Очаквани въздействия от ИП, върху вида пчелояд (*Merops apiaster*)

Пчелояд (*Merops apiaster*)				
Типове въздействия				
безпокойство	**преместване**	**риск от сблъсък/ турбина/сезон**	**бариерен ефект**	**Загуба на местообитание**
миграция хранене	не	0.028 - есен	не	не

Очакваният потенциален риск от сблъсъци на мигриращи птици с движещите се перки на ВТГ**, ще бъде от 0.028 птици на турбина на сезон (есен).** Пчелояда е дребна птица, която лети ниско, най-често извън обсега на перките на ВГ, притежава добра ориентация и маневреност.

Оценка на въздействието по десетобалната скала – *1 (Дейността има много слабо отрицателно въздействие).*

Предвид изброените факти, реализацията на ИП няма да окаже значително отрицателно въздействие върху вида пчелояд (*Merops apiaster*), предмет на опазване в защитена зона BG0002048 „Суха река“.

- А307 Ястребогушо коприварче (*Curruca* (*Sylvia) nisoria*) – това е дребна птица от сем. Коприварчеви (*Sylviidae*) Гнезди в Източна Европа и в областите в Азия с умерен климат. Среща се по откритите полета, разпръснато в голяма част от страната, но с по-голяма плътност по Черноморието, Източните Родопи, централната част на Дунавската равнина, в части от Добруджа, Софийското поле и хълмовете около него, долините на реките Струма и Места. Строи гнездото си в ниските храсти. Снася 3-7 яйца. Заедно с голямото черноглаво коприварче са втори по численост след обикновеното коприварче. Зимува в Африка. Пролетната миграция е през април, а есенната – през август-септември.

Таблица 267. Данни от мониторингови проучвания, за вида ястребогушо коприварче *(Sylvia nisoria*)

Ястребогушо коприварче (*Curruca* (*Sylvia) nisoria*)		
Мониторинг и проучвания	**Пролет 2021 г., инд.**	**Есен 2021 г., инд.**
Полеви сезон пролет 2021 г., есен 2021 г.	-	-
ЗЗ „Суха река”, код BG0002048		
Гнездене 2021 г. / срещаемост, % от общ. бр. квадр.	37.4	
Зимуване 12.2021 г. - 02.2022 г. / регистр. инд.	-	

За ЗЗ BG0002048 „Суха река“ видът е определен като размножаващ се с 2 дв., с цялостна оценка на популацията „С“- значителна представителност. Видът не е регистриран през двата полеви сезона на 2021 г. в района на ИП, но са регистрирани гнездящи птици с немалък процент на срещаемост от общия брой проучвани квадрати – 37,4 %. Това може да се обясни с факта, че района на ВЕП предоставя добри условия за размножаване на вида - има обработваеми земи със синори и ивици от храсти и дървета. Не са отчетени зимуващи птици.

Таблица 268. Очаквани въздействия от ИП, върху вида ястребогушо коприварче (*Sylvia nisoria*)

Ястребогушо коприварче (*Curruca* (*Sylvia) nisoria*)				
Типове въздействия				
безпокойство	**преместване**	**риск от сблъсък/ турбина/сезон**	**бариерен ефект**	**Загуба на местообитание**
гнездене	не	0	не	не

Очакваният потенциален риск от сблъсъци на мигриращи птици с движещите се перки на ВТГ, **ще бъде 0 птици на турбина на сезон (пролет).** Видът е врабчоподобна птица, която се придържа към земята и храстите, откъдето си набавя храна, рядко прелита над свободни пространства.

Оценка на въздействието по десетобалната скала – 1 *(Дейността има много слабо отрицателно въздействие).*

Предвид изброените факти, реализацията на ИП няма да окаже значително отрицателно въздействие върху вида Ястребогушо коприварче (*Curruca* (*Sylvia) nisoria*), предмет на опазване в защитена зона с код BG0002048 „Суха река“.

- А168 Късокрил кюкавец *(Actitis hypoleucos).* Това е птица от сем. Бекасови (*Scolopacidae*). Храни се основно с ларви и възрастни на насекоми, червеи и мекотели. Обитава каменисти и песъчливи брегове на реки, включително в планините. По време на миграция може да бъде наблюдаван около всякакви влажни зони и по морския бряг. Гнезди на земята. Има петнисто разпространение, по-чест в западната част на страната, но по време на миграция е многоброен и в източната. Зимува в Африка и Средиземноморието. Пролетната миграция е през март-април, а есенната – през август-септември.

Таблица 269. Данни от мониторингови проучвания, за вида късокрил кюкавец (*Actitis hypoleucos*)

Късокрил кюкавец *(Actitis hypoleucos)*		
Мониторинг и проучвания	**Пролет 2021 г., инд.**	**Есен 2021 г., инд.**
Полеви сезон пролет 2021 г., есен 2021 г.	-	-
ЗЗ „Суха река”, код BG0002048		
Гнездене 2021 г. / срещаемост, % от общ. бр. квадр.	-	
Зимуване 12.2021 г. - 02.2022 г. / регистр. инд.	-	

За ЗЗ BG0002048 „Суха река“ видът е определен като съсредоточен в зоната и като размножаващ се с 1 дв., с цялостна оценка на популацията „D“- незначителна представителност. Видът не е регистриран през двата полеви сезона на 2021 г. в района на ИП, не са регистрирани гнездящи и зимуващи птици. Района на ВЕП не предоставя добри условия за хранене и размножаване на вида – липсват каменисти и песъчливи брегове на реки.

Таблица 270. Очаквани въздействия от ИП, върху вида късокрил кюкавец *(Actitis hypoleucos)*

Късокрил кюкавец *(Actitis hypoleucos)*				
Типове въздействия				
безпокойство	**преместване**	**риск от сблъсък/ турбина/сезон**	**бариерен ефект**	**Загуба на местообитание**
не	не	0	не	не

Очакваният потенциален риск от сблъсъци на мигриращи птици с движещите се перки на ВТГ, **ще бъде 0 птици на турбина на сезон.** Видът е неголяма бекасова птица, обитаваща водни басейни и прилежащите им влажни зони, придържа се предимно към земята.

Оценка на въздействието по десетобалната скала – 0 *(Дейността не оказва отрицателно въздействие).*

Предвид изброените факти, реализацията на ИП няма да окаже значително отрицателно въздействие върху вида Късокрил кюкавец *(Actitis hypoleucos)*, предмет на опазване в защитена зона BG0002048 „Суха река“.

- **A136 Речен дъждосвирец *(Charadrius dubius)*** - това е прелетна птица от сем. Дъждосвирцови. Храни се с насекоми и други дребни безгръбначни животни. Обитава чакълести и пясъчни брегове на водоеми, включително по морския бряг и кариери за чакъл. При наличие на подходящи местообитания се среща и в покрайнините на населените места. Гнезди на земята. Среща се по Черноморското крайбрежие и по поречията на големите реки в ниските части на страната. Отсъства в планините и сухите райони на Добруджа и Лудогорието. Зимува в Африка. Пролетната миграция е през април, а есенната – през септември-октомври.

Таблица 271. Данни от мониторингови проучвания, за вида речен дъждосвирец *(Charadrius dubius)*

Речен дъждосвирец *(Charadrius dubius)*		
Мониторинг и проучвания	**Пролет 2021 г., инд.**	**Есен 2021 г., инд.**
Полеви сезон пролет 2021 г., есен 2021 г.	-	-
ЗЗ „Суха река”, код BG0002048		
Гнездене 2021 г. / срещаемост, % от общ. бр. квадр.	-	
Зимуване 12.2021 г. - 02.2022 г. / регистр. инд.	-	

За ЗЗ с код BG0002048 „Суха река“ видът е определен като съсредоточен в зоната с 2 – 8 инд. и като размножаващ се с 1 - 2 дв., с цялостна оценка на популацията „С“- значителна представителност. Видът не е регистриран през двата полеви сезона на 2021 г. в района на ИП, не са регистрирани гнездящи и зимуващи птици. Района на ВЕП не предоставя добри условия за хранене и размножаване на вида – липсват каменисти и песъчливи брегове на реки.

Таблица 272. Очаквани въздействия от ИП, върху вида речен дъждосвирец *(Charadrius dubius)*

Речен дъждосвирец *(Charadrius dubius)*				
Типове въздействия				
безпокойство	**преместване**	**риск от сблъсък/ турбина/сезон**	**бариерен ефект**	**Загуба на местообитание**
не	не	0	не	не

Очакваният потенциален риск от сблъсъци на мигриращи птици с движещите се перки на ВТГ, **ще бъде 0 птици на турбина на сезон.** Видът е неголяма дъждосвирцова птица, обитаваща водни басейни и прилежащите им влажни зони, придържа се предимно към земята.

Оценка на въздействието по десетобалната скала – *0 (Дейността не оказва отрицателно въздействие).*

Предвид изброените факти, реализацията на ИП няма да окаже значително отрицателно въздействие върху вида Речен дъждосвирец *(Charadrius dubius)*, предмет на опазване в защитена зона BG0002048 „Суха река“.

- **A459 Каспийска жълтокрака чайка *(Larus cachinnans)***. Това е вид птица от сем. Чайкови. Храни се с разнообразни безгръбначни животни, риба, умрели животни и хранителни отпадъци, често се струпва около сметищата. Обитава морски крайбрежия и водоеми във вътрешността на страната. У нас не е установен да се размножава. През есента, зимата и пролетта се среща по Черноморското крайбрежие, поречията на реките Дунав, Марица, Тунджа, големите язовири и други влажни зони във вътрешността на страната. Преминаващ и зимуващ вид.

Таблица 273. Данни от мониторингови проучвания, за вида каспийска жълтокрака чайка *(Larus cachinnans)*

Каспийска жълтокрака чайка *(Larus cachinnans)*		
Мониторинг и проучвания	**Пролет 2021 г., инд.**	**Есен 2021 г., инд.**
Полеви сезон пролет 2021 г., есен 2021 г.	1	-
ЗЗ „Суха река ”, код BG0002048		
Гнездене 2021 г. / срещаемост, % от общ. бр. квадр.	-	
Зимуване 12.2021 г. - 02.2022 г. / регистр. инд.	-	

Видът е регистриран единствено през пролетния полеви сезона на 2021 г. с единствен екземпляр. Не са регистрирани гнездящи и зимуващи птици. Района на ВЕП не предоставя добри условия за хранене и размножаване на вида – липсват водни басейни и влажни зони.

Таблица 274. Очаквани въздействия от ИП, върху вида каспийска жълтокрака чайка *(Larus cachinnans)*

Каспийска жълтокрака чайка *(Larus cachinnans)*				
Типове въздействия				
безпокойство	**преместване**	**риск от сблъсък/ турбина/сезон**	**бариерен ефект**	**Загуба на местообитание**
миграция	не	0	не	не

Очакваният потенциален риск от сблъсъци на мигриращи птици с движещите се перки на ВТГ, **ще клони към 0 птици на турбина на сезон.** Видът е чайкова птица, обитаваща водни басейни и прилежащите им влажни зони, често скита в търсене на храна.

Оценка на въздействието по десетобалната скала – 0 (*Дейността не оказва отрицателно въздействие*).

Предвид изброените факти, реализацията на ИП няма да окаже значително отрицателно въздействие върху вида Каспийска жълтокрака чайка *(Larus cachinnans*), предмет на опазване в защитена зона BG0002048 „Суха река“.

- **A032 Блестящ ибис (*Plegadis falcinellus*).** Храни се с насекоми, водни безгръбначни и жаби. Обитава блата и езера с тръстикови масиви. Гнезди сред тръстиката или по дървета, образува колонии, често заедно с чапли. Има изолирани гнездови колонии по Дунавското и Черноморското крайбрежие (защитена местност „Пода“). Отделни двойки гнездят периодично и във вътрешността на страната. Прелетен вид, зимува в Африка. Пролетната миграция е през март-април, а есенната от август до октомври.

Таблица 275. Данни от мониторингови проучвания, за вида блестящ ибис (*Plegadis falcinellus*)

Блестящ ибис (*Plegadis falcinellus*)		
Мониторинг и проучвания	**Пролет 2021 г., инд.**	**Есен 2021 г., инд.**
Полеви сезон пролет 2021 г., есен 2021 г.	-	-
ЗЗ „Суха река”, код BG0002048		
Гнездене 2021 г. / срещаемост, % от общ. бр. квадр.	-	
Зимуване 12.2021 г. - 02.2022 г. / регистр. инд.	-	

Видът не е регистриран през двата полеви сезона на 2021 г. в района на ИП, не са регистрирани гнездящи и зимуващи птици. Блестящият ибис е едра водолюбива птица от сем. Ибиси, обитаваща водни басейни и влажни зони, рядко напуска местообитанията си, тъй като се храни, почива и размножава във водата или в непосредствена близост до нея. В близост до проектирания ВЕП „Добротич уинд“ няма големи водни басейни и влажни зони.

Таблица 276. Очаквани въздействия от ИП, върху вида блестящ ибис (*Plegadis falcinellus*)

Блестящ ибис (*Plegadis falcinellus*)				
Типове въздействия				
безпокойство	**преместване**	**риск от сблъсък/ турбина/сезон**	**бариерен ефект**	**Загуба на местообитание**
не	не	0	не	не

Очакваният потенциален риск от сблъсъци на мигриращи птици с движещите се перки на ВТГ, **ще бъде 0 птици на турбина на сезон.**

Оценка на въздействието по десетобалната скала – 0 (Дейността не оказва отрицателно въздействие).

Предвид изброените факти, реализацията на ИП няма да окаже значително отрицателно въздействие върху вида Блестящ ибис (*Plegadis falcinellus*), предмет на опазване в защитена зона BG0002048 „Суха река“.

- A052 Зимно бърне *(Anas crecca)*. Това е един от по-дребните представители на сем. Патицови, разред Гъскоподобни. Храни се с водни насекоми, техните ларви, охлювчета, семена и части на растения. Обитава солени и сладководни езера, обрасли с тръстика и папур. Гнездото е на земята, близо до брега на водоем. Има единични гнездови находища по поречието на р. Дунав, Черноморското крайбрежие и Тракийската низина. Постоянен, мигриращ и зимуващ вид. У нас зимуват птици от Северна Европа. Пролетната миграция е през март-април, а есенната – през септември-ноември.

Таблица 277. Данни от мониторингови проучвания, за вида зимно бърне (*Anas crecca*)

Зимно бърне *(Anas crecca)*		
Мониторинг и проучвания	**Пролет 2021 г., инд.**	**Есен 2021 г., инд.**
Полеви сезон пролет 2021 г., есен 2021 г.	-	-
ЗЗ „Суха река”, код BG0002048		
Гнездене 2021 г. / срещаемост, % от общ. бр. квадр.	-	
Зимуване 12.2021 г. - 02.2022 г. / регистр. инд.	3	

Видът не е регистриран през двата полеви сезона на 2021 г. в района на ИП, не са регистрирани гнездящи птици. Района на ВЕП не предлага подходящ биотоп за гнездене на вида – липсват водни басейни и влажни зони. Установени са много малък брой зимуващи – 3 инд.

Таблица 278. Очаквани въздействия от ИП, върху вида зимно бърне (*Anas crecca*)

Зимно бърне *(Anas crecca)*				
Типове въздействия				
безпокойство	**преместване**	**риск от сблъсък/ турбина/сезон**	**бариерен ефект**	**Загуба на местообитание**
зимуване	не	0	не	не

Очакваният потенциален риск от сблъсъци на мигриращи птици с движещите се перки на ВТГ, **ще бъде 0 птици на турбина на сезон.** Видът е дребна патицова птица, с бърз полет, много добра ориентация и предпазливост, придържа се основно към обширни водоеми и влажни зони.

Оценка на въздействието по десетобалната скала – 0 (*Дейността не оказва отрицателно въздействие).*

Предвид изброените факти, реализацията на ИП няма да окаже значително отрицателно въздействие върху вида Зимно бърне (*Anas crecca*), предмет на опазване в защитена зона с код BG0002048 „Суха река“.

- **А055 Лятно бърне *(Anas querquedula)* -** това е един от по-дребните представители на сем.Патицови, разред Гъскоподобни. Храни се с водни безгръбначни и растения. Обитава плитки, обрасли с водна растителност водоеми. Гнездото е сред растителност, в близост до водоем. Групово разпространение в Дунавската равнина, Тракийската низина, Черноморското крайбрежие и Софийското поле. Зимува в Африка, есенната миграция е през септември, а пролетната – през април. Рядко образува големи ята, често се вижда поединично или в малки групи.

Таблица 279. Данни от мониторингови проучвания, за вида лятно бърне (*Anas querquedula*)

Лятно бърне *(Anas querquedula)*		
Мониторинг и проучвания	**Пролет 2021 г., инд.**	**Есен 2021 г., инд.**
Полеви сезон пролет 2021 г., есен 2021 г.	-	-
ЗЗ „Суха река”, код BG0002048		
Гнездене 2021 г. / срещаемост, % от общ. бр. квадр.	-	
Зимуване 12.2021 г. - 02.2022 г. / регистр. инд.	-	

Видът не е регистриран през двата полеви сезона на 2021г. в района на ИП, не са регистрирани гнездящи и зимуващи птици. Района на ВЕП не предлага подходящ биотоп за гнездене на вида – липсват водни басейни и влажни зони.

Таблица 280. Очаквани въздействия от ИП, върху вида лятно бърне (*Anas querquedula*)

Лятно бърне *(Anas querquedula)*				
Типове въздействия				
безпокойство	**преместване**	**риск от сблъсък/ турбина/сезон**	**бариерен ефект**	**Загуба на местообитание**
не	не	0	не	не

Очакваният потенциален риск от сблъсъци на мигриращи птици с движещите се перки на ВТГ, **ще бъде 0 птици на турбина на сезон.** Видът е дребна патицова птица, с бърз полет, много добра ориентация и предпазливост, придържа се основно към обширни водоеми и влажни зони.

Оценка на въздействието по десетобалната скала – 0 *(Дейността не оказва отрицателно въздействие).*

Предвид изброените факти, реализацията на ИП няма да окаже значително отрицателно въздействие върху вида Лятно бърне *(Anas querquedula)*, предмет на опазване в защитена зона BG0002048 „Суха река“.

- **А050 Фиш *(Anas penelope)***. Това е сравнително дребна птица от сем. Патицови, разред Гъскоподобни. Храни се с ракообразни, водни насекоми и техните ларви, семена и зелени части на растения. Обитава езера и блата с обилна водна растителност и неголеми открити водни площи. По време на миграция се среща в разнообразни влажни зони – езера, блата, бракични водоеми, както и във влажни ливади. Гнездене на вида в България не е доказано. Зимува в Южна Европа и Средиземноморието, в това число и у нас. Пролетната миграция е през март-април, а есенната – септември-ноември.

Таблица 281. Данни от мониторингови проучвания, за вида фиш (*Anas penelope*)

Фиш *(Anas penelope)*		
Мониторинг и проучвания	**Пролет 2021 г., инд.**	**Есен 2021 г., инд.**
Полеви сезон пролет 2021 г., есен 2021 г.	-	-
ЗЗ „Суха река”, код BG0002048		
Гнездене 2021 г. / срещаемост, % от общ. бр. квадр.	-	
Зимуване 12.2021 г. - 02.2022 г. / регистр. инд.	-	

Видът не е регистриран през двата полеви сезона на 2021г. в района на ИП, не са регистрирани гнездящи и зимуващи птици. Района на ВЕП не предлага подходящ биотоп за гнездене на вида – липсват водни басейни и влажни зони.

Таблица 282. Очаквани въздействия от ИП, върху вида фиш (*Anas penelope*)

Фиш *(Anas penelope)*				
Типове въздействия				
безпокойство	**преместване**	**риск от сблъсък/ турбина/сезон**	**бариерен ефект**	**Загуба на местообитание**
не	не	0	не	не

Очакваният потенциален риск от сблъсъци на мигриращи птици с движещите се перки на ВТГ, **ще бъде 0 птици на турбина на сезон**. Видът е дребна патицова птица, с бърз полет, много добра ориентация и предпазливост, придържа се основно към обширни водоеми и влажни зони.

Оценка на въздействието по десетобалната скала – 0 *(Дейността не оказва отрицателно въздействие).*

Предвид изброените факти, реализацията на ИП няма да окаже значително отрицателно въздействие върху вида Фиш (*Anas penelope*), предмет на опазване в защитена зона BG0002048 „Суха река“.

- А056 Клопач *(Anas clypeata).* Това е средно голям представител на сем.Патицови, разред Гъскоподобни. Храни се с водни безгръбначни животни и семена. Обитава блата, сладководни и солени езера, често със затревени брегове. Гнезди на земята, близо до вода. Има единични гнездови находища по поречието на река Дунав, Черноморието, Тракийската низина и софийското поле. Зимува в Южна Европа и Средиземноморието. У нас е по-многоброен по време на миграция и зимуване.

Таблица 283. Данни от мониторингови проучвания, за вида клопач *(Anas clypeata)*

Клопач *(Anas clypeata)*		
Мониторинг и проучвания	**Пролет 2021 г., инд.**	**Есен 2021 г., инд.**
Полеви сезон пролет 2021 г., есен 2021 г.	-	-
ЗЗ „Суха река”, код BG0002048		
Гнездене 2021 г. / срещаемост, % от общ. бр. квадр.	-	
Зимуване 12.2021 г. - 02.2022 г. / регистр. инд.	-	

Видът не е регистриран през двата полеви сезона на 2021 г. в района на ИП, не са регистрирани гнездящи и зимуващи птици. Района на ВЕП не предлага подходящ биотоп за гнездене на вида – липсват водни басейни и влажни зони.

Таблица 284. Очаквани въздействия от ИП, върху вида клопач *(Anas clypeata)*

Клопач *(Anas clypeata)*				
Типове въздействия				
безпокойство	**преместване**	**риск от сблъсък/ турбина/сезон**	**бариерен ефект**	**Загуба на местообитание**
не	не	0	не	не

Очакваният потенциален риск от сблъсъци на мигриращи птици с движещите се перки на ВТГ, **ще бъде 0 птици на турбина на сезон. В**идът е нелека патицова птица, с бърз полет, много добра ориентация и предпазливост, придържа се основно към обширни водоеми и влажни зони.

Оценка на въздействието по десетобалната скала – 0 (*Дейността не оказва отрицателно въздействие).*

Предвид изброените факти, реализацията на ИП няма да окаже значително отрицателно въздействие върху вида Клопач *(Anas clypeata)*, предмет на опазване в защитена зона BG0002048 „Суха река“.

- **А054 Шилоопашата патица *(Anas acuta)***. Това е средно голям представител на сем. Патицови, разред Гъскоподобни. Храни се със зелени части и семена на растения. Обитава сладководни и солени езера с открити затревени брегове. У нас има изолирани гнездови находища, предимно по Черноморието. По време на миграция и зимуване е по-многоброен. Зимува в Южна Европа и Средиземноморието, включително и у нас. Пролетната миграция е през февруари-април, а есенната – през септември-ноември.

Таблица 285. Данни от мониторингови проучвания, за вида шилоопашата патица (*Anas acuta*)

Шилоопашата патица *(Anas acuta)*		
Мониторинг и проучвания	**Пролет 2021 г., инд.**	**Есен 2021 г., инд.**
Полеви сезон пролет 2021 г., есен 2021 г.	-	-
ЗЗ „Суха река”, код BG0002048		
Гнездене 2021 г. / срещаемост, % от общ. бр. квадр.	-	
Зимуване 12.2021 г. - 02.2022 г. / регистр. инд.	-	

Видът не е регистриран през двата полеви сезона на 2021 г. в района на ИП, не са регистрирани гнездящи и зимуващи птици. Района на ВЕП не предлага подходящ биотоп за гнездене на вида – липсват водни басейни и влажни зони.

Таблица 286. Очаквани въздействия от ИП, върху вида шилоопашата патица (*Anas acuta*)

Шилоопашата патица *(Anas acuta)*				
Типове въздействия				
безпокойство	**преместване**	**риск от сблъсък/ турбина/сезон**	**бариерен ефект**	**Загуба на местообитание**
не	не	0	не	не

Очакваният потенциален риск от сблъсъци на мигриращи птици с движещите се перки на ВТГ**, ще бъде 0 птици на турбина на сезон.** Видът е нелека патицова птица, с бърз полет, много добра ориентация и предпазливост, придържа се основно към обширни водоеми и влажни зони.

Оценка на въздействието по десетобалната скала – 0 (*Дейността не оказва отрицателно въздействие*).

Предвид изброените факти, реализацията на ИП няма да окаже значително отрицателно въздействие върху вида Шилоопашата патица *(Anas acuta)*, предмет на опазване в защитена зона BG0002048 „Суха река“.

- **А053 Зеленоглава патица *(Anas platyrhynchos)***. Това е средно голям представител на сем. Патицови, разред Гъскоподобни. Храни се с водни безгръбначни, семена, корени, зелени части на растенията. Обитава най-разнообразни по тип и размер водоеми, включително в градски паркове и градини (напр. Южния парк в София). Гнездото е на земята. Широко разпространена в цялата страна, но без високите части на планините. По-често срещана около големите влажни зони покрай реките Дунав, Тунджа, Марица и Черноморското крайбрежие. Не мигрира на дълги разстояния. Придвижванията зависят от метеорологичните условия и наличието на незамръзнали водоеми.

Таблица 287. Данни от мониторингови проучвания, за вида зеленоглава патица *(Anas platyrhynchos)*

Зеленоглава патица *(Anas platyrhynchos)*		
Мониторинг и проучвания	**Пролет 2021 г., инд.**	**Есен 2021 г., инд.**
Полеви сезон пролет 2021 г., есен 2021 г.	-	127
ЗЗ „Суха река”, код BG0002048		
Гнездене 2021 г. / срещаемост, % от общ. бр. квадр.	50,5	
Зимуване 12.2021 г. - 02.2022 г. / регистр. инд.	1698	

За ЗЗ BG0002048 „Суха река“ видът е определен като съсредоточен в зоната, постоянно присъстващ с 2 – 4 дв. и като зимуващ, с цялостна оценка на популацията „D“- незначителна представителност. Видът е регистриран през есенния полеви сезон на 2021 г.в

района на ИП с численост от 127 инд., прелета е бил от едно ято на 24.09.2021 г., на височина 300 м. Регистрирани са и гнездящи птици с висок процент на срещаемост от общия брой проучвани квадрати – 50,5 %. Района на ВЕП не предлага подходящ биотоп за гнездене на вида – липсват водни басейни и влажни зони. Възможно е птиците, които за били засечени в трансектите и отчетени като гнездящи, да са скитащи и хранещи се в земеделските площи. Отчетени са и 1698 инд. зимуващи птици. Тези численост на зимуващи зеленоглавки са обичайни предвид склонността им към придвижвания в зависимост от метеорологичните условия и наличието на незамръзнали водоеми, както и за хранене в земеделски площи засети със житни култури (пшеница, ечемик, ръж).

Таблица 288. Очаквани въздействия от ИП, върху вида зеленоглава патица *(Anas platyrhynchos*)

Зеленоглава патица *(Anas platyrhynchos)*				
Типове въздействия				
безпокойство	**преместване**	**риск от сблъсък/ турбина/сезон**	**бариерен ефект**	**Загуба на местообитание**
Скитане Хранене Зимуване	не	0.00328	не	не

Очакваният потенциален риск от сблъсъци на мигриращи птици с движещите се перки на ВТГ, ще бъде от **0.00328 птици на турбина на сезон (есен).** Тези стойности биха били валидни ако птиците са летели в опасния обсег на перките, но всички прелетели представители на вида са преминали през ветропарка извън опасния диапазон (над 300 м). Видът е едра патицова птица, с бърз полет, много добра ориентация и предпазливост, придържа се основно към обширни водоеми и влажни зони.

Оценка на въздействието по десетобалната скала – 1 (*Дейността може да окаже много слабо отрицателно въздействие).*

Предвид изброените факти, реализацията на ИП няма да окаже значително отрицателно въздействие върху вида Зеленоглава патица *(Anas platyrhynchos)*, предмет на опазване в защитена зона BG0002048 „Суха река“.

- **A051 Сива патица *(Anas strepera).*** Това е средно голям представител на сем. Патицови, разред Гъскоподобни. Храни се с дребни водни безгръбначни, семена и части на растения. Обитава блата, езера и бавно течащи реки, обрасли с тръстика и друга водна растителност по периферията. През зимата се среща и в бракични водоеми и по морското крайбрежие. Гнезди на земята в близост до водата. Има изолирани находища предимно по поречието на р. Дунав и Черноморското крайбрежие. Зимува в Южна Европа и Средиземноморието. У нас зимуват птици от по-северните страни. Пролетната миграция е през февруари-март, а есенната – през ноември-декември.

Таблица 289. Данни от мониторингови проучвания, за вида сива патица (*Anas strepera*)

Сива патица (*Anas strepera*)		
Мониторинг и проучвания	**Пролет 2021 г., инд.**	**Есен 2021 г., инд.**
Полеви сезон пролет 2021 г., есен 2021 г.	-	-
ЗЗ „Суха река”, код BG0002048		
Гнездене 2021 г. / срещаемост, % от общ. бр. квадр.	-	
Зимуване 12.2021 г. - 02.2022 г. / регистр. инд.	-	

Видът не е регистриран през двата полеви сезона на 2021 г. в района на ИП, не са регистрирани гнездящи и зимуващи птици. Района на ВЕП не предлага подходящ биотоп за гнездене на вида – липсват водни басейни и влажни зони.

Таблица 290. Очаквани въздействия от ИП, върху вида сива патица (*Anas strepera*)

Сива патица *(Anas strepera)*				
Типове въздействия				
безпокойство	**преместване**	**риск от сблъсък/ турбина/сезон**	**бариерен ефект**	**Загуба на местообитание**
не	не	0	не	не

Очакваният потенциален риск от сблъсъци на мигриращи птици с движещите се перки на ВТГ, **ще бъде 0 птици на турбина на сезон**. Видът е нелека патицова птица, с бърз полет, много добра ориентация и предпазливост, придържа се основно към обширни водоеми и влажни зони.

Оценка на въздействието по десетобалната скала – 0 (*Дейността не оказва отрицателно въздействие).*

Предвид изброените факти, реализацията на ИП няма да окаже значително отрицателно въздействие върху вида Сива патица (*Anas strepera*), предмет на опазване в защитена зона с код BG0002048 „Суха река“.

- **A133 Турилик (*Burhinus oedicnemus*)** – това е туркестанско-медитерански вид, чийто гнездови ареал обхваща Евразия от Испания и Англия до Бирма, Тайланд и Кампучия. Зимува на места в Африка, Пиренейския полуостров и Южна Азия. Гнездещо-прелетен и преминаващ вид у нас. В миналото е сравнително рядък във вътрешността на страната, по-чест по крайбрежието на Черно море, с обща численост 30–60 гнездещи двойки. Сега са установени над 90 гнездови находища с различна достоверност за гнездене и разположени предимно в източната половина на страната, от които 50 – със сигурно гнездене и 160–360 гнездещи двойки. Други оценки на гнездовата популация са: 150–200, 130–250 и 300–400. Обитава степни и равнинни райони в близост до водоеми: каменисти, песъчливи и глинести биотопи, запустели поля, дюни, островчета в речни корита и устия, ниски планински склонове с редки храсталаци. Гнездото е разположено на земята в малка трапчинка. Храни се с едри насекоми, охлюви, червеи, гущери, дребни гризачи.

Таблица 291. Данни от мониторингови проучвания, за вида турилик (*Burhinus oedicnemus*)

Турилик (*Burhinus oedicnemus*)		
Мониторинг и проучвания	**Пролет 2021 г., инд.**	**Есен 2021 г., инд.**
Полеви сезон пролет 2021 г., есен 2021 г.	-	-
ЗЗ „Суха река”, код BG0002048		
Гнездене 2021 г. / срещаемост, % от общ. бр. квадр.	-	
Зимуване 12.2021 г. - 02.2022 г. / регистр. инд.	-	

За ЗЗ BG0002048 „Суха река“ видът е определен като размножаващ се с 1 дв., с цялостна оценка на популацията „С“- значителна представителност. Видът не е регистриран през нито един от двата полеви сезон на 2021 г. в района на ИП. Не са регистрирани гнездящи и зимуващи птици.

Таблица 292. Очаквани въздействия от ИП, върху вида турилик *(Burhinus oedicnemus*)

Турилик (*Burhinus oedicnemus*)				
Типове въздействия				
безпокойство	**преместване**	**риск от сблъсък/ турбина/сезон**	**бариерен ефект**	**Загуба на местообитание**
миграция	не	0	не	не

Очакваният потенциален риск от сблъсъци на мигриращи птици с движещите се перки на ВТГ**, ще бъде 0 птици на турбина на сезон.**

Оценка на въздействието по десетобалната скала – 0 *(Дейността не оказва отрицателно въздействие).*

Предвид изброените факти, реализацията на ИП няма да окаже значително отрицателно въздействие върху вида Турилик (*Burhinus oedicnemus*), предмет на опазване в защитена зона BG0002048 „Суха река“.

- **A075 Морски орел (*Haliaeetus albicilla*).** Морският орел е едра дневна граблива птица срещаща се в България. Младите птици са по-тъмно оцветени и с тъмни опашки. Среща се в Европа (включително България) и Азия, от тундрата до пустинните области, на територия с ширина около 3000 км. Обитава райони около реки, езера и морски басейни и океани. Териториални птици, младите са скитащи, но между петата и десетата година се установяват на определено място. Ловува на сушата и водата може да залови и вдигне във въздуха риба или друга плячка с тегло до 8 кг.http://bg.wikipedia.org/wiki/%D0%9C%D0%BE%D1%80%D1%81%D0%BA%D0%B8_%D0%BE%D1%80%D0%B5%D0%BB - cite_note-Zauer-0#cite_note-Zauer-0 Плячка на морския орел стават предимно едри риби, гъски, лебеди, жерави, патици, зайцевидни, малките на тюлените. Понякога отнема плячката на орела рибар и други рибоядни птици. Преследва и гмуркащи се под водата птици. Включен в Червения списък на световнозастрашените видове (IUCN Red List) – Незастрашен. Европейската популация в последните години достига 5000 - 6000 двойки. В Западна Европа е практически изчезнал, въпреки непрестанните опити за реаклиматизацията му. Основни заплахи за морския орел са загубата на местообитания, причинена от пресушаването на влажни зони и индустриализация, човешкото безпокойство, използването на отровни примамки и др. На територията на България е изключително рядък и защитен от закона вид. ИП не предоставя благоприятни екологични условия за наличието на вида.

Таблица 293. Данни от мониторингови проучвания, за вида морски орел (*Haliaeetus albicilla*)

Морски орел (*Haliaeetus albicilla*)		
Мониторинг и проучвания	**Пролет 2021 г., инд.**	**Есен 2021 г., инд.**
Полеви сезон пролет 2021 г., есен 2021 г.	2	-
ЗЗ „Суха река”, код BG0002048		
Гнездене 2021 г. / срещаемост, % от общ. бр. квадр.	-	
Зимуване 12.2021 г. - 02.2022 г. / регистр. инд.	-	

За ЗЗ BG0002048 „Суха река“ видът е определен като съсредоточен в зоната с 1 инд., с цялостна оценка на популацията „B“- добра представителност. Видът е регистриран с 2 инд. единствено през пролетния полеви сезон на 2021 г. в района на ИП. Не са регистрирани гнездящи птици и зимуващи птици.

Съгласно приложената по-долу **Карта 49.,** показваща чувствителността на птиците към ветроенергийните паркове в България (по данни на МОСВ), най-близко разположената зона, обявена за гнездова територия (Близнаци – Шкорпиловци) на вида Морски орел (*Haliaeetus albicilla*), отстои от ВЕП „Добротич уинд“ на около 45 км югоизточно. Терена на ВЕП е част от интензивно обработваеми земеделски земи и не предоставя подходящата хранителна база на вида – предимно риби, гъски, лебеди, жерави, патици, зайцевидни, тюлени, а в района няма езера, морски басейни и океани.

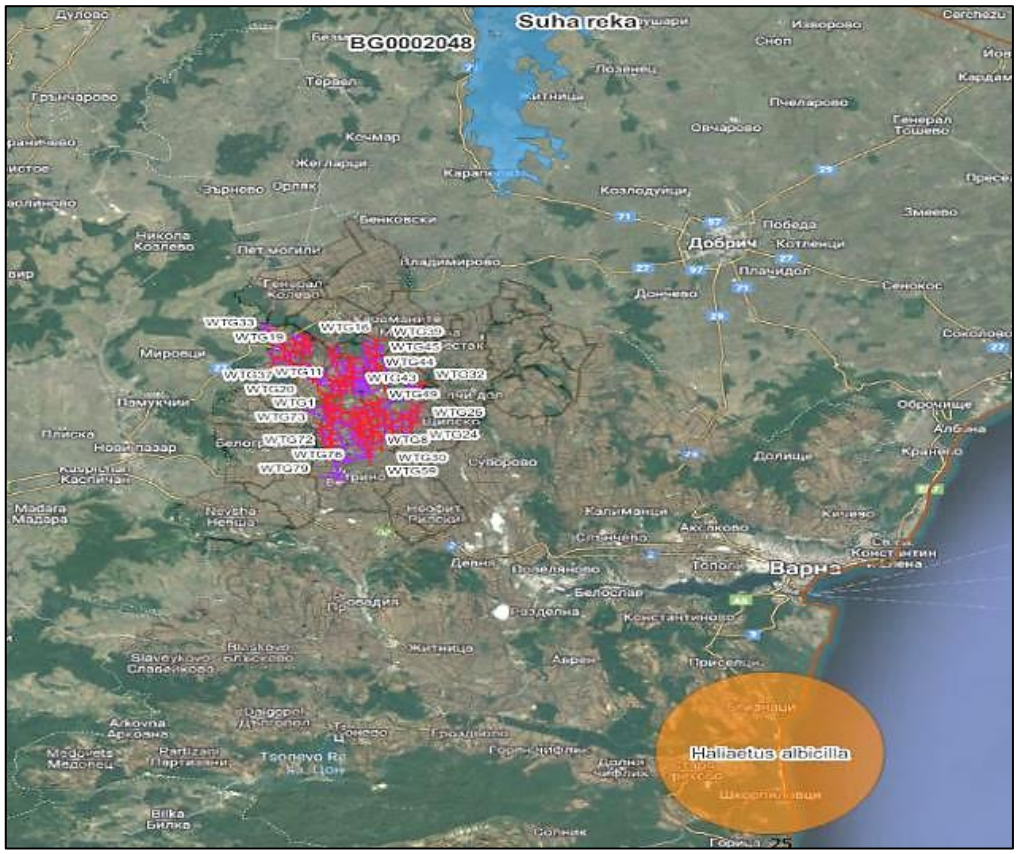

Карта 49. Отстояние на ВЕП „Добротич уинд“ до най-близо разположената гнездова територия на вида морски орел (западно от Ивайловград), а в кафяв цвят е оцветена територията като средно подходяща за почивка, според карта на чувствителността на птиците в България към ВТГ, в близост до ЗЗ BG0002048 „Суха река“

Таблица 294. Очаквани въздействия от ИП, върху вида морски орел *(Haliaeetus albicilla*)

Морски орел (*Haliaeetus albicilla*)				
Типове въздействия				
безпокойство	**преместване**	**риск от сблъсък/ турбина/сезон**	**бариерен ефект**	**Загуба на местообитание**
миграция	не	0.00	не	не

Очакваният потенциален риск от сблъсъци на мигриращи птици с движещите се перки на ВТГ, **ще бъде пренебрежимо малка величина клоняща към 0.00 птици на турбина на сезон (пролет).** Видът е едра реещa хищна птица, но с маневрен полет, лети и ловува ниско, а като всяка хищна птица има добра ориентация и способност да преодолява препятствия по пътя си.

Оценка на въздействието по десетобалната скала – 1 (*Дейността може да окаже много слабо отрицателно въздействие).*

Предвид изброените факти, реализацията на ИП няма да окаже значително отрицателно въздействие върху вида Морски орел (*Haliaeetus albicilla*), предмет на опазване в защитена зона BG0002048 „Суха река“.

- А020 Къдроглав пеликан (*Pelecanis crispus*). Къдроглавият пеликан е вид от Световния червен списък на Световния съвет за защита на природата (IUCN), включен в категория “Уязвим” (VU). Европейската му гнездова популация е оценена на 1600 – 2000 двойки, а тази в България е от 49 – 128 двойки, гнездящи единствено в резерват “Сребърна”. Мигриращата популация в България представлява 37 % от европейската прелетна популация на вида (Костадинова, 2007). Характерно за миграцията на вида е, че започва по-

късно от тази на розовия пеликан и е най-интензивна през късната есен (ноември – декември). Храни се с риба. Обитава блата, езера, рибарници, язовири, полусолени водоеми.

Таблица 295. Данни от мониторингови проучвания, за вида къдроглав пеликан (*Pelecanis crispus*)

Къдроглав пеликан (*Pelecanis crispus*)		
Мониторинг и проучвания	**Пролет 2021 г., инд.**	**Есен 2021 г., инд.**
Полеви сезон пролет 2021 г., есен 2021 г.	5	-
ЗЗ „Суха река”, код BG0002048		
Гнездене 2021 г. / срещаемост, % от общ. бр. квадр.	-	
Зимуване 12.2021 г. - 02.2022 г. / регистр. инд.	-	

За ЗЗ BG0002048 „Суха река“ видът е определен като съсредоточен в зоната с 6 инд., с цялостна оценка на популацията „С“- значителна представителност. Видът е регистриран единствено през пролетния полеви сезон на 2021г. в района на ИП с численост 5 инд. В района на ИП не са регистрирани гнездящи птици (липсва подходящ биотоп) и зимуващи птици.

Съгласно приложената по-долу карта, показваща чувствителността на птиците към ветроенергийните паркове в България (по данни на МОСВ), най-близко разположената зона, обявена за чувствителна като място със струпвания през зимата (Сливен – Гавраилово – Злати войвода) на вида Къдроглав пеликан (*Pelecanis crispus*), отстои от ВЕП Добротич Уинд на около 125 км югозападно. Терена на ВЕП е част от интензивно обработваеми земеделски земи и не предоставя подходящата хранителна база на вида – големи количества риба, а в района няма блата, езера, рибарници.

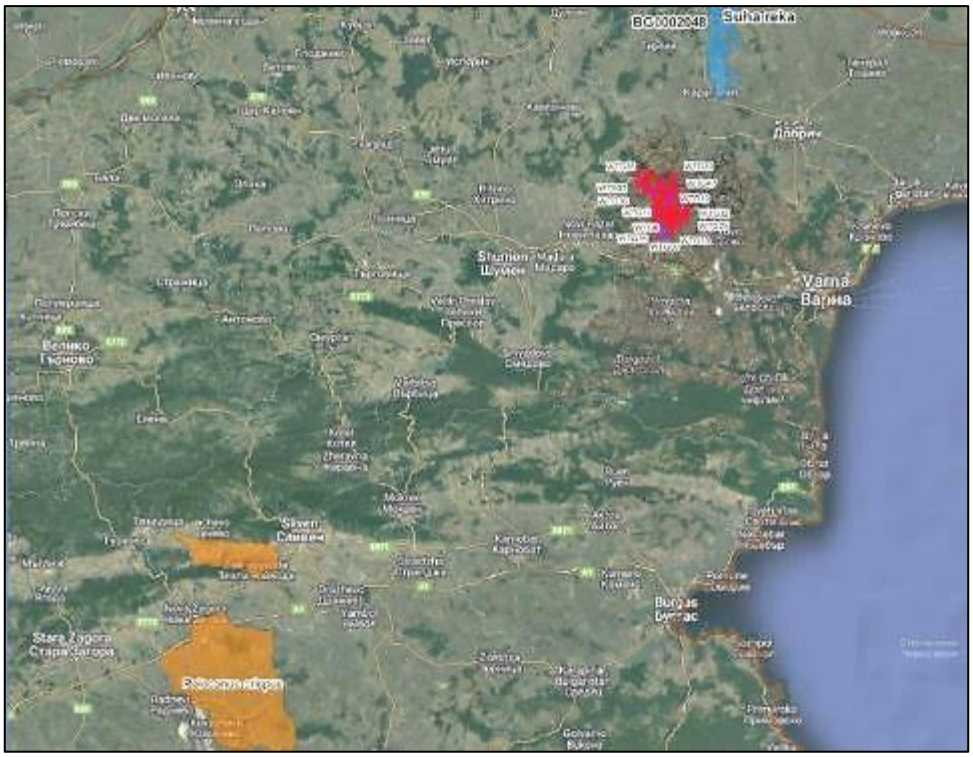

Карта 50. Отстояние до най-близките струпвания на вида къдроглав пеликан през зимата в южна България според картата на чувствителността на птиците от ВТГ

Таблица 296. Очаквани въздействия от ИП, върху вида къдроглав пеликан (*Pelecanis crispus*)

Къдроглав пеликан (*Pelecanis crispus*)				
Типове въздействия				
безпокойство	**преместване**	**риск от сблъсък/ турбина/сезон**	**бариерен ефект**	**Загуба на местообитание**
миграция	не	0.00005 - пролет	не	не

Очакваният потенциален риск от сблъсъци на мигриращи птици с движещите се перки на ВТГ, **ще бъде пренебрежимо малка величина от 0.00005 птици на турбина на сезон (пролет)**. Видът е едра и тежка реещa водолюбива птица, предпочитан биотоп са водни басейни, богати с риба (такива липсват в обхвата на ВЕП).

Оценка на въздействието по десетобалната скала – 1 (*Дейността може да окаже много слабо отрицателно въздействие).*

Предвид изброените факти, реализацията на ИП няма да окаже значително отрицателно въздействие върху вида Къдроглав пеликан (*Pelecanis crispus*), предмет на опазване в защитена зона BG0002048 „Суха река“.

- A396 Червеногуша гъска (*Brantha ruficollis*). Червеногушата гъска е средно голяма птица от сем.Патицови (*Anatidae*), разред Гъскоподобни (*Anseriformes*). Тежи между 1,0 и 1,5 кг. Дължина на тялото 55 см, размах на крилете около 122 см. Няма изразен полов диморфизъм. Разпространена е в северните части на Европа и Азия, среща се и в България през зимата. Обитава тундрата и лесотундрата. Храни се със смесена, но най-често предимно растителна храна. Моногамна птица. Гнезди на земята на малки колонии от 4-5 гнезда. Снася 4-6 яйца, които мъти само женската. Малките се излюпват достатъчно развити за да могат да се придвижват и хранят самостоятелно. Годишно отглежда едно люпило. Световно застрашен от изчезване и защитен вид. Мигриращ вид.

Таблица 297. Данни от мониторингови проучвания, за вида червеногуша гъска (*Brantha ruficollis*)

Червеногуша гъска (*Brantha ruficollis*)		
Мониторинг и проучвания	**Пролет 2021 г., инд.**	**Есен 2021 г., инд.**
Полеви сезон пролет 2021 г., есен 2021 г.	-	-
ЗЗ „Суха река”, код BG0002048		
Гнездене 2021 г. / срещаемост, % от общ. бр. квадр.	-	
Зимуване 12.2021 г. - 02.2022 г. / регистр. инд.	-	

За ЗЗ BG0002048 „Суха река“ видът е определен като съсредоточен в зоната, с цялостна оценка на популацията „С“- значителна представителност. Видът не е регистриран през нито един от двата полеви сезона на 2021 г. В района на ИП не са регистрирани гнездящи (гнездовия ареал е извън България) и зимуващи птици. Основните зимовища на червеногушата гъска у нас (Шабл. и Дуранкулашко ез.) са твърде отдалечени от територията на ВЕП Добротич Уинд-около 90 км на североизток. Най-близо разположената зона, нанесена като чувствителна към ветрогенератори на картата по-долу за вида червеногуша гъска (и за другите видове Гъскоподобни) по отношение на предпочитани места за хранене през зимата (по данни на МОСВ), се намира 48 км източно от района на ВЕП Добротич Уинд (Кранево – Балчик – Каварна – Шабла).

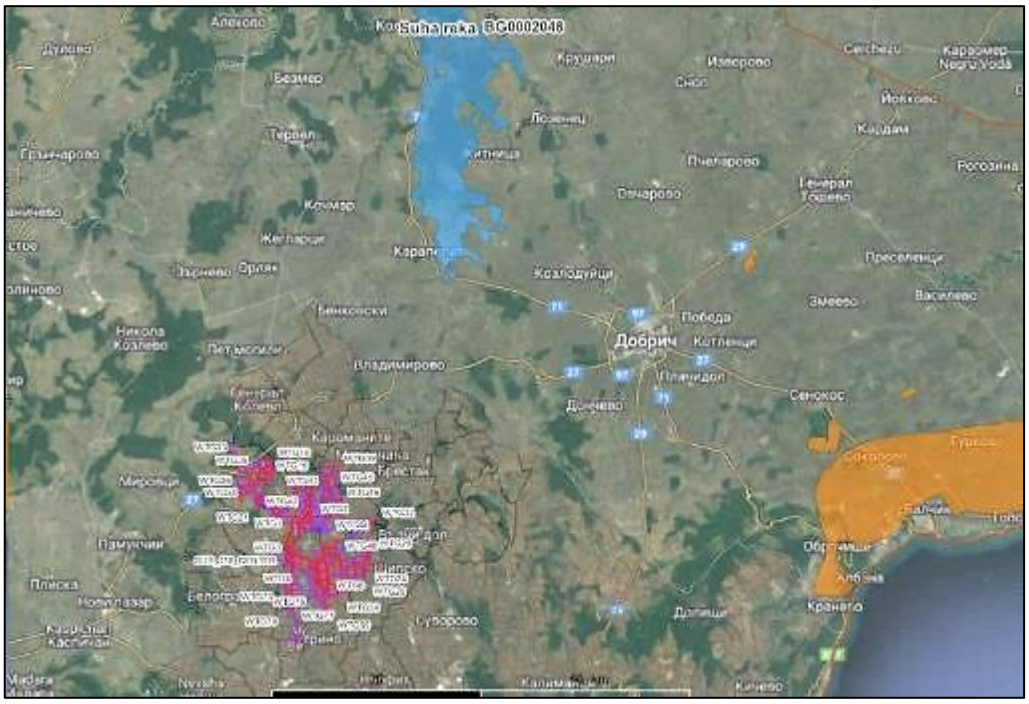

Карта 51. Отстояние до най-близките места за хранене на вида червеногуша гъска през зимата според картата на чувствителността на птиците от ВТГ

Таблица 298. Очаквани въздействия от ИП, върху вида червеногуша гъска (*Brantha ruficollis*)

Червеногуша гъска (*Brantha ruficollis*)				
Типове въздействия				
безпокойство	**преместване**	**риск от сблъсък/ турбина/сезон**	**бариерен ефект**	**загуба на местообитание**
не	не	0	не	не

Очакваният потенциален риск от сблъсъци на мигриращи птици с движещите се перки на ВТГ, **ще бъде 0 птици на турбина на сезон,** поради липса на присъствие на вида в района на ВЕП.

Оценка на въздействието по десетобалната скала – 0 *(Дейността не оказва отрицателно въздействие).*

Предвид изброените факти, реализацията на ИП няма да окаже значително отрицателно въздействие върху вида Червеногуша гъска (*Brantha ruficollis*), предмет на опазване в защитена зона BG0002048 „Суха река“.

- **Червена чапла (*Ardea purpurea*).** Червената (ръждива) чапла е птица от сем. Чаплови. Среща се в България, Европа, Африка и Азия. Обитава бреговете на езера и реки, най-често обрасли с растителност. Не се среща сред големи горски масиви. В Европа прекарва само размножителния период. Долита април и през септември отлита да зимува в Африка, достигайки екватора. На територията на България е защитен от закона вид. У нас се среща в Драгоманското и Алдомировско блато.

Таблица 299. Данни от мониторингови проучвания, за вида червеногуша гъска червена чапла (*Ardea purpurea)*

Червена чапла (*Ardea purpurea*)		
Мониторинг и проучвания	**Пролет 2021 г., инд.**	**Есен 2021 г., инд.**
Полеви сезон пролет 2021 г., есен 2021 г.	-	-
ЗЗ „Суха река”, код BG0002048		
Гнездене 2021 г. / срещаемост, % от общ. бр. квадр.	-	
Зимуване 12.2021 г. - 02.2022 г. / регистр. инд.	-	

За ЗЗ BG0002048 „Суха река“ видът е определен като съсредоточен в зоната с 1 инд., с цялостна оценка на популацията „C“- значителна представителност. Видът не е регистриран през нито един от двата полеви сезон на 2021 г. в района на ИП. Не са регистрирани гнездящи и зимуващи птици. Района на ВЕП не предоставя благоприятни условия за хранене и гнездене (липсват по-обширни водоеми и влажни зони).

Таблица 300. Очаквани въздействия от ИП, върху вида червена чапла (*Ardea purpurea*)

Червена чапла (*Ardea purpurea*)				
Типове въздействия				
безпокойство	**преместване**	**риск от сблъсък/ турбина/сезон**	**бариерен ефект**	**Загуба на местообитание**
не	не	0	не	не

Очакваният потенциален риск от сблъсъци на мигриращи птици с движещите се перки на ВТГ, ще бъде пренебрежимо малка и нищожна величина от 0 птици на турбина на сезон. Червената чапла лети основно с активен полет, в безопасен височинен диапазон 15-50 м, като притежава добра ориентация и маневреност. Тъй като вида не мигрира на дълги разстояния, често извършва скитания в търсене на храна, но района на ВЕП не предоставя благоприятни условия за хранене и гнездене (липсват по-обширни водоеми).

Оценка на въздействието по десетобалната скала – 0 *(Дейността не оказва отрицателно въздействие).*

Предвид изброените факти, реализацията на ИП няма да окаже значително отрицателно въздействие върху вида Червена чапла (*Ardea purpurea*), предмет на опазване в защитена зона BG0002048 „Суха река“.

- **A041 Голяма белочела гъска (*Anser albifrons*)**. Това е едър представител на сем. Патицови, разред Гъскоподобни. Широко разпространена и с висока численост в Европа, Азия и Северна Америка, среща се и в България. Типична прелетна птица. Гнезди в открити местности в тундрата в близост до морския бряг или във влажни зони. Видът зимува в големи количества в района на Шабленско и Дуранкулашко езеро. По време на зимуване се храни в обработваеми земи и други тревни площи, а нощува в блата, езера, язовири, по-рядко в реки и крайбрежни морски води.

Таблица 301. Данни от мониторингови проучвания, за вида голяма белочела гъска (*Anser albifrons*)

Голяма белочела гъска (*Anser albifrons*)		
Мониторинг и проучвания	**Пролет 2021 г., инд.**	**Есен 2021 г., инд.**
Полеви сезон пролет 2021 г., есен 2021 г.	-	117
ЗЗ „Суха река”, код BG0002048		
Гнездене 2021 г. / срещаемост, % от общ. бр. квадр.	-	
Зимуване 12.2021 г. - 02.2022 г. / регистр. инд.	-	

За ЗЗ BG0002048 „Суха река“ видът е определен като съсредоточен в зоната и като зимуващ, с цялостна оценка на популацията „D“- незначителна представителност. Видът е регистриран единствено през есенния полеви сезон със 117 инд. В района на ИП не са установени гнездящи и зимуващи птици. Района на ВЕП не предоставя благоприятни условия за обитаване на вида (липсват по-обширни водоеми и влажни зони).

Таблица 302. Очаквани въздействия от ИП, върху вида голяма белочела гъска (*Anser albifrons*)

Голяма белочела гъска (*Anser albifrons*)				
Типове въздействия				
безпокойство	**преместване**	**риск от сблъсък/ турбина/сезон**	**бариерен ефект**	**Загуба на местообитание**
миграция	не	0.0012 - есен	не	не

Очакваният потенциален риск от сблъсъци на мигриращи птици с движещите се перки на ВТГ, **ще бъде пренебрежимо малка и нищожна величина от 0.0012 птици на турбина на сезон (есен).** Голямата белочела гъска лети основно с активен полет, като притежава изключително добра ориентация и маневреност. Района на ВЕП е отдалечен от основните зимовища на гъските у нас (Шабленско и Дуранкулашко ез.) и не предоставя благоприятни условия за почивка, хранене и гнездене (липсват по-обширни водоеми).

Оценка на въздействието по десетобалната скала – 1 (*Дейността може да окаже много слабо отрицателно въздействие).*

Предвид изброените факти, реализацията на ИП няма да окаже значително отрицателно въздействие върху вида Голяма белочела гъска (*Anser albifrons*), предмет на опазване в защитена зона BG0002048 „Суха река“.

- **A043 Сива гъска (*Anser anser*).** Палеарктичен вид, който гнезди на Скандинавския полуостров, Исландия, Великобритания, Централна Европа, Балканския полуостров, Белорусия, Украйна, европейската територия на Русия, и Азия. Гнездящ, мигриращ и зимуващ вид у нас. В миналото сивата гъска е мътила предимно в по-големите блата по р. Дунав и езерата по Черноморското крайбрежие, като числеността на популацията не е надвишавала 25 двойки. Сега продължава да гнезди нередовно в известните находища. Гнездовата популация варира между 5 и 25 двойки, а според по-нови оценки – 20–30 двойки. По време на миграция по-големи струпвания са регистрирани по р. Дунав, като от основно значение е ез. Сребърна (максимум 1000 птици през 1978 г.). След 1997 г. се наблюдава спадане на средната численост на зимуващите птици. Обитава езера и блата с обширни тръстикови масиви и добра хранителна база. На о. Персин гнезди и в наводнени върбови гори, където прекарва и времето за линеене. Гнезди единично на островче, сред тръстиката или на повалено старо дърво. Храната включва различни ливадни растения. През зимата птиците се хранят по блоковете със зимници, заедно с голямата белочела гъска.

Таблица 303. Данни от мониторингови проучвания, за вида сива гъска (*Anser anser*)

Сива гъска (*Anser anser*)		
Мониторинг и проучвания	**Пролет 2021 г., инд.**	**Есен 2021 г., инд.**
Полеви сезон пролет 2021 г., есен 2021 г.	-	-
ЗЗ „Суха река”, код BG0002048		
Гнездене 2021 г. / срещаемост, % от общ. бр. квадр.	-	
Зимуване 12.2021 г. - 02.2022 г. / регистр. инд.	-	

За ЗЗ BG0002048 „Суха река“ видът е определен като съсредоточен в зоната и като зимуващ, с цялостна оценка на популацията „D“- незначителна представителност. Видът не е регистриран през нито един от двата полеви сезон на 2021 г. в района на ИП. Не са регистрирани гнездящи и зимуващи птици. Района на ВЕП не предоставя благоприятни условия за хранене и гнездене (липсват по-обширни водоеми и влажни зони).

Таблица 304. Очаквани въздействия от ИП, върху вида сива гъска (*Anser anser*)

Сива гъска (*Anser anser*)				
Типове въздействия				
безпокойство	**преместване**	**риск от сблъсък/ турбина/сезон**	**бариерен ефект**	**Загуба на местообитание**
не	не	0	не	не

Очакваният потенциален риск от сблъсъци на мигриращи птици с движещите се перки на ВТГ, **ще бъде 0 птици на турбина на сезон.**

Оценка на въздействието по десетобалната скала – 0 (*Дейността не оказва отрицателно въздействие).*

Предвид изброените факти, реализацията на ИП няма да окаже значително отрицателно въздействие върху вида Сива гъска (*Anser anser*), предмет на опазване в защитена зона BG0002048 „Суха река“.

- **Кафявоглава потапница (*Aythya ferina*)**. Това е представител на сем. Патицови, разред Гъскоподобни, със средни размери и плътно набито телосложение. Храни се с водни безгръбначни животни и растителни части. Обитава естествени блата и езера. Гнезди на земята, сред тръстиката в близост до вода. У на се среща предимно по Черноморието и поречието на р. Дунав. Изолирани находища има и във вътрешността на страната. Зимува в Южна Европа и Средиземноморието. У нас зимуват птици от Северна Европа.

Таблица 305. Данни от мониторингови проучвания, за вида кафявоглава потапница (*Aythya ferina*)

Кафявоглава потапница (*Aythya ferina*)		
Мониторинг и проучвания	**Пролет 2021 г., инд.**	**Есен 2021 г., инд.**
Полеви сезон пролет 2021 г., есен 2021 г.	-	-
ЗЗ „Суха река”, код BG0002048		
Гнездене 2021 г. / срещаемост, % от общ. бр. квадр.	-	
Зимуване 12.2021 г. - 02.2022 г. / регистр. инд.	-	

Видът не е регистриран през нито един от двата полеви сезон на 2021 г. в района на ИП. Не са регистрирани гнездящи и зимуващи птици. Района на ВЕП не предоставя благоприятни условия за хранене и гнездене (липсват по-обширни водоеми и влажни зони).

Таблица 306. Очаквани въздействия от ИП, върху вида кафявоглава потапница (*Aythya ferina)*

Кафявоглава потапница (*Aythya ferina*)				
Типове въздействия				
безпокойство	**преместване**	**риск от сблъсък/ турбина/сезон**	**бариерен ефект**	**Загуба на местообитание**
не	не	0	не	не

Очакваният потенциален риск от сблъсъци на мигриращи птици с движещите се перки на ВТГ, **ще бъде 0 птици на турбина на сезон.** Видът е средно голяма патицова птица, с бърз полет, много добра ориентация и предпазливост, придържа се основно към обширни водоеми и влажни зони.

Оценка на въздействието по десетобалната скала – 0 *(Дейността не оказва отрицателно въздействие).*

Предвид изброените факти, реализацията на ИП няма да окаже значително отрицателно въздействие върху вида Кафявоглава потапница (*Aythya ferina*), предмет на опазване в защитена зона BG0002048 „Суха река“.

- **A060 Белоока потапница *(Aythya nyroca)***. Това е сравнително дребен представител на сем. Патицови, разред Гъскоподобни. Храни се с водни насекоми, техните ларви, охлюви и други безгръбначни животни. Обитава блата и езера с обширни тръстикови масиви и богата подводна растителност. Гнезди на земята, недалеч от водата или сред тръстиката. У нас се среща предимно по поречието на р. Дунав, Дунавската равнина, Черноморското крайбрежие, Тракийската низина и Софийското поле. Зимува в средиземноморските страни и в Африка, южно от Сахара. Пролетната миграция е през март-април, а есенната – през септември-октомври.

Таблица 307. Данни от мониторингови проучвания, за вида белоока потапница (*Aythya nyroca*)

Белоока потапница *(Aythya nyroca)*		
Мониторинг и проучвания	**Пролет 2021 г., инд.**	**Есен 2021 г., инд.**
Полеви сезон пролет 2021 г., есен 2021 г.	-	-
ЗЗ „Суха река”, код BG0002048		
Гнездене 2021 г. / срещаемост, % от общ. бр. квадр.	-	
Зимуване 12.2021 г. - 02.2022 г. / регистр. инд.	-	

Видът не е регистриран през нито един от двата полеви сезон на 2021г. в района на ИП. Не са регистрирани гнездящи и зимуващи птици. Района на ВЕП не предоставя благоприятни условия за хранене и гнездене (липсват по-обширни водоеми и влажни зони).

Таблица 308. Очаквани въздействия от ИП, върху вида белоока потапница (*Aythya nyroca*)

Белоока потапница *(Aythya nyroca)*				
Типове въздействия				
безпокойство	**преместване**	**риск от сблъсък/ турбина/сезон**	**бариерен ефект**	**Загуба на местообитание**
не	не	0	не	не

Очакваният потенциален риск от сблъсъци на мигриращи птици с движещите се перки на ВТГ, **ще бъде 0 птици на турбина на сезон.** Видът е дребна патицова птица, с бърз полет, много добра ориентация и предпазливост, придържа се основно към обширни водоеми и влажни зони.

Оценка на въздействието по десетобалната скала – 0 (*Дейността не оказва отрицателно въздействие).*

Предвид изброените факти, реализацията на ИП няма да окаже значително отрицателно въздействие върху вида Белоока потапница *(Aythya nyroca)*, предмет на опазване в защитена зона BG0002048 „Суха река“.

- **A149 Тъмногръд брегобегач (*Calidris alpina*)**. Това е вид птица от сем. Бекасови (*Scolopacidae*). Видът се размножава в арктическите и субарктически региони на Северна Европа и Азия. Мигрира на дълги разстояния, зимувайки на юг до Африка, Югоизточна Азия и Близкия изток. Тъмногръдите брегобегачи могат често да се видят върху тинестите равнини с други газещи птици да се хранят на големи ята. При полет компактни групи се въртят из въздуха с удивително единство на целите.

Таблица 309. Данни от мониторингови проучвания, за вида тъмногръд брегобегач (*Calidris alpina*)

Тъмногръд брегобегач (*Calidris alpina*)		
Мониторинг и проучвания	**Пролет 2021 г., инд.**	**Есен 2021 г., инд.**
Полеви сезон пролет 2021 г., есен 2021 г.	-	-
ЗЗ „Суха река”, код BG0002048		
Гнездене 2021 г. / срещаемост, % от общ. бр. квадр.	-	
Зимуване 12.2021 г. - 02.2022 г. / регистр. инд.	-	

Видът не е регистриран през нито един от двата полеви сезон на 2021 г. в района на ИП. Не са регистрирани гнездящи и зимуващи птици. Района на ВЕП не предоставя благоприятни условия за хранене и гнездене (липсват по-обширни водоеми и влажни зони).

Таблица 310. Очаквани въздействия от ИП, върху вида тъмногръд брегобегач (*Calidris alpina*)

Тъмногръд брегобегач (*Calidris alpina*)				
Типове въздействия				
безпокойство	**преместване**	**риск от сблъсък/ турбина/сезон**	**бариерен ефект**	**Загуба на местообитание**
не	не	0	не	не

Очакваният потенциален риск от сблъсъци на мигриращи птици с движещите се перки на ВТГ, **ще бъде 0 птици на турбина на сезон.** Видът е дребна бекасова птица, с бърз и маневрен полет, много добра ориентация и предпазливост, придържа се основно към обширни водоеми и влажни зони.

Оценка на въздействието по десетобалната скала – 0 (*Дейността не оказва отрицателно въздействие).*

Предвид изброените факти, реализацията на ИП няма да окаже значително отрицателно въздействие върху вида тъмногръд брегобегач (*Calidris alpina*), предмет на опазване в защитена зона BG0002048 „Суха река“.

- **А149 Кривоклюн брегобегач (*Calidris ferruginea*)**. Това е птица от сем. Бекасови (*Scolopacidae*). Гнезди в руската тундра и зимува в Африка, Австралия, Южна и Югоизточна Азия, главно в местообитанията на крайбрежните влажни зони. У нас може да се види главно по време на миграция.

Таблица 311. Данни от мониторингови проучвания, за вида кривоклюн брегобегач (*Calidris ferruginea*)

Кривоклюн брегобегач (*Calidris ferruginea*)		
Мониторинг и проучвания	**Пролет 2021 г., инд.**	**Есен 2021 г., инд.**
Полеви сезон пролет 2021 г., есен 2021 г.	-	-
ЗЗ „Суха река”, код BG0002048		
Гнездене 2021 г. / срещаемост, % от общ. бр. квадр.	-	
Зимуване 12.2021 г. - 02.2022 г. / регистр. инд.	-	

Видът не е регистриран през нито един от двата полеви сезон на 2021 г. в района на ИП. Не са регистрирани гнездящи и зимуващи птици. Района на ВЕП не предоставя благоприятни условия за хранене и гнездене (липсват по-обширни водоеми и влажни зони).

Таблица 312. Очаквани въздействия от ИП, върху вида кривоклюн брегобегач (*Calidris ferruginea)*

Кривоклюн брегобегач (*Calidris ferruginea*)				
Типове въздействия				
безпокойство	**преместване**	**риск от сблъсък/ турбина/сезон**	**бариерен ефект**	**Загуба на местообитание**
не	не	0	не	не

Очакваният потенциален риск от сблъсъци на мигриращи птици с движещите се перки на ВТГ, **ще бъде 0 птици на турбина на сезон.** Видът е дребна бекасова птица, с бърз и маневрен полет, много добра ориентация и предпазливост, придържа се основно към обширни водоеми и влажни зони.

Оценка на въздействието по десетобалната скала – 0 *(Дейността не оказва отрицателно въздействие).*

Предвид изброените факти, реализацията на ИП няма да окаже значително отрицателно въздействие върху вида Кривоклюн брегобегач (*Calidris ferruginea*), предмет на опазване в защитена зона BG0002048 „Суха река“.

- **А196 Белобуза рибарка *(Chlidonias hybridus)*.** Това е птица от сем. Чайкови (*Laridae*). По-дребна е от речната чайка. Разпространението е разпръснато до групирано, основно по р. Дунав и в Дунавската равнина. С изолирани находища по Черноморското крайбрежие, в Тракийската низина и Софийското поле. В тези случаи вероятно се касае за късни мигранти, пристъпващи към гнездене в дунавските колонии едва в края на юни, когато останалите двойки вече имат напълно оперени малки. При високи води в гнездовите места ги напуска и образува малки колонии в разливи или изкуствени водоеми, което води до промени в разпространението. Гнезди в блата, върху плаваща в откритите им части водна

растителност, включително в рибарници и други подобни водоеми. При пълноводие поради заливане на плаващата висша водна растителност гнезди и във временно залети ливади и други низинни части на терена, което не е характерно и често е свързано с неуспешно гнездене.

Таблица 313. Данни от мониторингови проучвания, за вида белобуза рибарка *(Chlidonias hybridus)*

Белобуза рибарка *(Chlidonias hybridus)*		
Мониторинг и проучвания	**Пролет 2021 г., инд.**	**Есен 2021 г., инд.**
Полеви сезон пролет 2021 г., есен 2021 г.	-	-
ЗЗ „Суха река”, код BG0002048		
Гнездене 2021 г. / срещаемост, % от общ. бр. квадр.	-	
Зимуване 12.2021 г. - 02.2022 г. / регистр. инд.	-	

Видът не е регистриран през нито един от двата полеви сезон на 2021 г. в района на ИП. Не са регистрирани гнездящи и зимуващи птици. Района на ВЕП не предоставя благоприятни условия за хранене и гнездене (липсват по-обширни водоеми и влажни зони).

Таблица 314. Очаквани въздействия от ИП, върху вида белобуза рибарка (*Chlidonias hybridus*)

Белобуза рибарка *(Chlidonias hybrida)*				
Типове въздействия				
безпокойство	**преместване**	**риск от сблъсък/ турбина/сезон**	**бариерен ефект**	**Загуба на местообитание**
не	не	0	не	не

Очакваният потенциален риск от сблъсъци на мигриращи птици с движещите се перки на ВТГ, **ще бъде 0 птици на турбина на сезон.** Видът е дребна чайкова птица, с бърз и маневрен полет, много добра ориентация и предпазливост, придържа се основно към обширни водоеми и влажни зони.

Оценка на въздействието по десетобалната скала – 0 (Дейността не оказва отрицателно въздействие).

Предвид изброените факти, реализацията на ИП няма да окаже значително отрицателно въздействие върху вида Белобуза рибарка *(Chlidonias hybrida)*, предмет на опазване в защитена зона BG0002048 „Суха река“.

- **A198 Белокрила рибарка *(Chlidonias leucopterus)***. Това е птица от сем. Чайкови (*Laridae*). Храни се с насекоми, ракообразни, дребни рибки и земноводни. Обитава блата, рибарници и други водоеми с плаваща водна растителност. Единични двойки са установени да гнездят спорадично в ез. Сребърна и други влажни зони в близост до р. Дунав и в Дуранкулашкото езеро. Зимува в Африка. У нас е по-многоброен по време на миграция, когато може да се наблюдава в разнообразни влажни зони, основно по Черноморското крайбрежие. Пролетната миграция е през април-май, а есенната – през август-септември.

Таблица 315. Данни от мониторингови проучвания, за вида белокрила рибарка (*Chlidonias leucopterus*)

Белокрила рибарка *(Chlidonias leucopterus)*		
Мониторинг и проучвания	**Пролет 2021 г., инд.**	**Есен 2021 г., инд.**
Полеви сезон пролет 2021 г., есен 2021 г.	-	-
ЗЗ „Суха река”, код BG0002048		
Гнездене 2021 г. / срещаемост, % от общ. бр. квадр.	-	
Зимуване 12.2021 г. - 02.2022 г. / регистр. инд.	-	

Видът не е регистриран през нито един от двата полеви сезон на 2021 г. в района на ИП. Не са регистрирани гнездящи и зимуващи птици. Района на ВЕП не предоставя благоприятни условия за хранене и гнездене (липсват по-обширни водоеми и влажни зони).

Таблица 316. Очаквани въздействия от ИП, върху вида белокрила рибарка (*Chlidonias leucopterus)*

Белокрила рибарка *(Chlidonias leucopterus)*				
Типове въздействия				
безпокойство	**преместване**	**риск от сблъсък/ турбина/сезон**	**бариерен ефект**	**Загуба на местообитание**
не	**не**	**0**	**не**	**не**

Очакваният потенциален риск от сблъсъци на мигриращи птици с движещите се перки на ВТГ, **ще бъде 0 птици на турбина на сезон.** Видът е дребна чайкова птица, с бърз и маневрен полет, много добра ориентация и предпазливост, придържа се основно към обширни водоеми и влажни зони.

Оценка на въздействието по десетобалната скала – 0 *(Дейността не оказва отрицателно въздействие).*

Предвид изброените факти, реализацията на ИП няма да окаже значително отрицателно въздействие върху вида Белокрила рибарка *(Chlidonias leucopterus)*, предмет на опазване в защитена зона BG0002048 „Суха река“.

- **A197 Черна рибарка (*Chlidonias niger).*** Това е птица от сем.Чайкови (*Laridae*). Храни се с насекоми, ракообразни, дребни рибки и земноводни. Обитава блата, рибарници и други водоеми с плаваща водна растителност. Гнездото често е върху плаващи растения. Има изолирани гнездови находища по поречието на р. Дунав и в Дунавската равнина. През размножителния период е регистриран по Черноморското крайбрежие, Тракийската низина и Софийското поле. Мигриращ вид, зимува в Африка. Пролетната миграция е през април, а есенната – през септември.

Таблица 317. Данни от мониторингови проучвания, за вида черна рибарка *(Chlidonias niger*)

Черна рибарка (*Chlidonias niger)*		
Мониторинг и проучвания	**Пролет 2021 г., инд.**	**Есен 2021 г., инд.**
Полеви сезон пролет 2021 г., есен 2021 г.	-	-
ЗЗ „Суха река”, код BG0002048		
Гнездене 2021 г. / срещаемост, % от общ. бр. квадр.	-	
Зимуване 12.2021 г. - 02.2022 г. / регистр. инд.	-	

Видът не е регистриран през нито един от двата полеви сезон на 2021 г. в района на ИП. Не са регистрирани гнездящи и зимуващи птици. Района на ВЕП не предоставя благоприятни условия за хранене и гнездене (липсват по-обширни водоеми и влажни зони).

Таблица 318. Очаквани въздействия от ИП, върху вида черна рибарка (*Chlidonias niger*)

Черна рибарка (*Chlidonias niger)*				
Типове въздействия				
безпокойство	**преместване**	**риск от сблъсък/ турбина/сезон**	**бариерен ефект**	**Загуба на местообитание**
не	не	0	не	не

Очакваният потенциален риск от сблъсъци на мигриращи птици с движещите се перки на ВТГ, **ще бъде 0 птици на турбина на сезон.** Видът е дребна чайкова птица, с бърз и маневрен полет, много добра ориентация и предпазливост, придържа се основно към обширни водоеми и влажни зони.

Оценка на въздействието по десетобалната скала – 0 (*Дейността не оказва отрицателно въздействие).*

Предвид изброените факти, реализацията на ИП няма да окаже значително отрицателно въздействие върху вида Черна рибарка (*Chlidonias niger)*, предмет на опазване в защитена зона BG0002048 „Суха река“.

- **А036 Ням лебед (*Cygnus olor*).** Немият лебед е най-едрият представител на разред Гъскоподобни. Тежи между 7 и 15 кг. Оперението му е чисто бяло. Шията на немият лебед е по-дебела отколкото на другите лебеди и характерна особеност е, че я държи във формата на буквата 'S', често докато плува повдига леко крилете си и добива много ефектен вид на платноходка. Единствените звуци които може да издава са щипане и леко съскане. Много спокойна и смела птица, притежаваща впечатляваща сила, с удар на крилете или клюна може да убие лисица, куче или да счупи човешка ръка. Ощипванията му с човка, също са много болезнени. Прелетна птица, зимува в Северна Африка и Южна Азия. Обитава крайбрежните участъци на езера, язовири и големи реки, като понякога можем да го срещнем и в соленоводни басейни, включително морета, океани. Живее по двойки, агресивна птица, неохотно съжителства с други видове, често опитва да удря и щипе представители, както на своя, така и на други видове в смесените ята. Храни се с растителна и животинска храна, която търси на дълбочина до метър, метър и половина.

Таблица 319. Данни от мониторингови проучвания, за вида ням лебед (*Cygnus olor*)

Ням лебед (*Cygnus olor*)		
Мониторинг и проучвания	**Пролет 2021 г., инд.**	**Есен 2021 г., инд.**
Полеви сезон пролет 2021 г., есен 2021 г.	-	-
ЗЗ „Суха река”, код BG0002048		
Гнездене 2021 г. / срещаемост, % от общ. бр. квадр.	0,9	
Зимуване 12.2021 г. - 02.2022 г. / регистр. инд.	13	

За ЗЗ BG0002048 „Суха река“ видът е определен като съсредоточен в зоната, с цялостна оценка на популацията „С“- значителна представителност. Видът не е регистриран през нито един от двата полеви сезон на 2021 г. в района на ИП. Установени са гнездящи птици, като процента на срещаемост от общия брой проучвани квадрати възлиза на едва 0,9 % (липсват подходящ биотоп – влажни зони и обширни водоеми). Отчетени са и 13 инд. зимуващи птици.

Таблица 320. Очаквани въздействия от ИП, върху вида ням лебед (*Cygnus olor*)

Ням лебед (*Cygnus olor*)				
Типове въздействия				
безпокойство	**преместване**	**риск от сблъсък/ турбина/сезон**	**бариерен ефект**	**Загуба на местообитание**
зимуване	не	0.0003 - зима	не	не

Очакваният потенциален риск от сблъсъци на мигриращи птици с движещите се перки на ВТГ, **ще бъде пренебрежимо малка и нищожна величина от 0.0003 птици на турбина на сезон (зима).** Немият лебед е едра и тежка птица и притежава добра ориентация. Района на ВЕП не предоставя благоприятни условия за хранене и гнездене (липсват по-обширни водоеми и влажни зони).

Оценка на въздействието по десетобалната скала – 1 (*Дейността може да окаже много слабо отрицателно въздействие).*

Предвид изброените факти, реализацията на ИП няма да окаже значително отрицателно въздействие върху вида Ням лебед (*Cygnus olor*), предмет на опазване в защитена зона BG0002048 „Суха река“.

- **А022 Малък воден бик (*Ixobrychus minutus*) –** това е вид на Стария свят, който гнезди в Европа, а зимува от Африка (южно от Сахара) до Индия. Гнездещо-прелетен вид. Среща се почти в цялата страна, главно под 600 м н. в. и в някои планини (Стара планина, Средна гора, Лозенска планина). Зимуващи птици са регистрирани край Пловдив, Белославското езеро, с. Струмско, Благоевградско и с. Тюленово, Добричко. Сега

гнездовото му разпространение обхваща главно Дунавското и Черноморското крайбрежие и по-рядко във вътрешността на страната. Най-висока концентрация на гнездови находища има в Дунавската равнина, Тракийската, Тунджанската и Бургаската низина и в Софийското поле. Обитава предимно сладководни водоеми в ниските части на страната. Предпочита обширни тръстикови масиви и храсти в сладководни блата и разливи и в долните течения на големите реки. В извънгнездовия сезон се среща и в нетипични за вида местообитания като пустеещи терени и окрайнини на гори в ниските части на планините. Храни се с насекоми, паяци, мекотели ракообразни, рибки и дребни земноводни и ларвите им.

Таблица 321. Данни от мониторингови проучвания, за вида малък воден бик (*Ixobrychus minutus*)

Малък воден бик (*Ixobrychus minutus*)		
Мониторинг и проучвания	**Пролет 2021 г., инд.**	**Есен 2021 г., инд.**
Полеви сезон пролет 2021 г., есен 2021 г.	-	-
ЗЗ „Суха река”, код BG0002048		
Гнездене 2021 г. / срещаемост, % от общ. бр. квадр.	-	
Зимуване 12.2021 г. - 02.2022 г. / регистр. инд.	-	

Видът не е регистриран през нито един от двата полеви сезон на 2021 г. в района на ИП. Не са регистрирани гнездящи и зимуващи птици.

Таблица 322. Очаквани въздействия от ИП, върху вида малък воден бик *(Ixobrychus minutus)*

Малък воден бик (*Ixobrychus minutus*)				
Типове въздействия				
безпокойство	**преместване**	**риск от сблъсък/ турбина/сезон**	**бариерен ефект**	**загуба на местообитание**
не	не	0	не	не

Очакваният потенциален риск от сблъсъци на мигриращи птици с движещите се перки на ВТГ, **ще бъде 0 птици на турбина на сезон.**

Оценка на въздействието по десетобалната скала – 0 (*Дейността не оказва отрицателно въздействие).*

Предвид изброените факти, реализацията на ИП няма да окаже значително отрицателно въздействие върху вида Малък воден бик (*Ixobrychus minutus*), предмет на опазване в защитена зона с код BG0002048 „Суха река“.

- **А027 Голяма бяла чапла (*Egretta alba*)**. Това е птица от сем. Чаплови. Среща се и в България. Силуета ѝ напомня по външен вид много на сродните ѝ сива и ръждива чапла, но е чисто бяла. Отдалеч или когато не могат да бъдат преценени размерите може да бъде объркана с малката бяла чапла. Есента обикновено се събира с ята на сивата чапла. Обитава бреговете на езера и реки, най-често обрасли с растителност. В Европа долита през март месец и прекарва само размножителния период, щом малките станат способни да летят започват да се приготвят за прелет и отлитат много скоро. В България гнезди в езерото Сребърна, ЗМ „Калимок-Бръшлен“ и в Драгоманското блато. У нас е защитен от закона вид. Гнезди основно в резервата Сребърна. По време на миграция и през зимата е широко разпространена в ниските части на страната, особено в открити райони в близост до по-големи реки и други влажни зони. Частичен мигрант, зимува в Южна Европа, включително и в България, когато е по-често срещана.

Таблица 323. Данни от мониторингови проучвания, за вида голяма бяла чапла *(Egretta alba*)

Голяма бяла чапла (*Egretta alba*)		
Мониторинг и проучвания	**Пролет 2021 г., инд.**	**Есен 2021 г., инд.**
Полеви сезон пролет 2021 г., есен 2021 г.	1	-
ЗЗ „Суха река”, код BG0002048		

Гнездене 2021 г. / срещаемост, % от общ. бр. квадр.	-
Зимуване 12.2021 г. - 02.2022 г. / регистр. инд.	5

За ЗЗ BG0002048 „Суха река“ видът е определен като съсредоточен в зоната и като зимуващ с 2 инд., с цялостна оценка на популацията „С“- значителна представителност. За ЗЗ BG0002048 „Суха река“ видът е определен като съсредоточен в зоната, с цялостна оценка на популацията „С“- значителна представителност. Видът е регистриран през пролетния полеви сезон на 2021г. в района на ИП с численост 1 инд., а през есенния полеви сезон няма регистрация. В района на ИП не са установени гнездящи птици, но са наблюдавани 5 инд. зимуващи птици.

Таблица 324. Очаквани въздействия от ИП, върху вида голяма бяла чапла *(Egretta alba*)

Голяма бяла чапла (*Egretta alba*)				
Типове въздействия				
безпокойство	**преместване**	**риск от сблъсък/ турбина/сезон**	**бариерен ефект**	**загуба на местообитание**
миграция зимуване	не	0.00012 - зима	не	не

Очакваният потенциален риск от сблъсъци на мигриращи птици с движещите се перки на ВТГ, **ще бъде пренебрежимо малка и нищожна величина от 0.00012 птици на турбина на сезон (зима).** Голямата бяла чапла лети основно с активен полет, като притежава добра ориентация и маневреност. Района на ВЕП не предоставя благоприятни условия за хранене и гнездене (липсват по-обширни водоеми).

Оценка на въздействието по десетобалната скала – 1 (*Дейността може да окаже много слабо отрицателно въздействие).*

Предвид изброените факти, реализацията на ИП няма да окаже значително отрицателно въздействие върху вида Голяма бяла чапла (*Egretta alba*), предмет на опазване в защитена зона с код BG0002048 „Суха река“.

- **A154 Голяма бекасина (*Galinago media*)** – това е вид птица от сем. Бекасови (*Scolopacidae*). Видът е разпространен в североизточна Европа, включително северозападна Русия. Обитава блатата и влажните ливади с къса растителност. Големите бекасини са прелетни и зимуват в Африка. У нас се среща по време на миграция в ливади, мочурища, разливи и други.

Таблица 325. Данни от мониторингови проучвания, за вида голяма бекасина (*Galinago media*)

Голяма бекасина (*Galinago media*)		
Мониторинг и проучвания	**Пролет 2021 г., инд.**	**Есен 2021 г., инд.**
Полеви сезон пролет 2021 г., есен 2021 г.	-	-
ЗЗ „Суха река”, код BG0002048		
Гнездене 2021 г. / срещаемост, % от общ. бр. квадр.	-	
Зимуване 12.2021 г. - 02.2022 г. / регистр. инд.	-	

Видът не е регистриран през нито един от двата полеви сезон на 2021 г. в района на ИП. Не са регистрирани гнездящи и зимуващи птици. Района на ВЕП не предоставя благоприятни условия за хранене и гнездене (липсват по-обширни водоеми и влажни зони).

Таблица 326. Очаквани въздействия от ИП, върху вида голяма бекасина (*Galinago media*)

Голяма бекасина (*Galinago media*)				
Типове въздействия				
безпокойство	**преместване**	**риск от сблъсък/ турбина/сезон**	**бариерен ефект**	**Загуба на местообитание**
не	не	0	не	не

Очакваният потенциален риск от сблъсъци на мигриращи птици с движещите се перки на ВТГ, **ще бъде 0 птици на турбина на сезон.** Видът е дребна чайкова птица, с бърз и маневрен полет, много добра ориентация и предпазливост, придържа се основно към обширни водоеми и влажни зони.

Оценка на въздействието по десетобалната скала – 0 *(Дейността не оказва отрицателно въздействие).*

Предвид изброените факти, реализацията на ИП няма да окаже значително отрицателно въздействие върху вида Голяма бекасина (*Galinago media*), предмет на опазване в защитена зона BG0002048 „Суха река“.

- **A123 Зеленоногa водна кокошка (*Gallinula chloropus*).** Това е птица от сем. Дърдавцови. Храни се със семена, издънки, коренчета, насекоми и охлюви, които събира от повърхността на водата и по брега. Обитава блата, езера, реки и канали с бавно течаща вода и обилна водна растителност. Гнездото е изградено от растения и най-често се намира непосредствено над водната повърхност. Мигрира според метеорологичните условия и наличието на храна. В южните части на страната и по Черноморието може да се наблюдава целогодишно.

Таблица 327. Данни от мониторингови проучвания, за вида зеленоногa водна кокошка (*Gallinula chloropus)*

Зеленоногa водна кокошка (*Gallinula chloropus*)		
Мониторинг и проучвания	**Пролет 2021 г., инд.**	**Есен 2021 г., инд.**
Полеви сезон пролет 2021 г., есен 2021 г.	-	-
ЗЗ „Суха река”, код BG0002048		
Гнездене 2021 г. / срещаемост, % от общ. бр. квадр.	-	
Зимуване 12.2021 г. - 02.2022 г. / регистр. инд.	-	

Видът не е регистриран през нито един от двата полеви сезон на 2021г.- района на ИП. Не са регистрирани гнездящи и зимуващи птици. Района на ВЕП не предоставя благоприятни условия за хранене и гнездене (липсват по-обширни водоеми и влажни зони).

Таблица 328. Очаквани въздействия от ИП, върху вида зеленоногa водна кокошка (*Gallinula chloropus*)

Зеленоногa водна кокошка (*Gallinula chloropus*)				
Типове въздействия				
безпокойство	**преместване**	**риск от сблъсък/ турбина/сезон**	**бариерен ефект**	**Загуба на местообитание**
не	не	0	не	не

Очакваният потенциален риск от сблъсъци на мигриращи птици с движещите се перки на ВТГ, **ще бъде 0 птици на турбина на сезон.** Видът е дребна дърдавицова птица, рядко се вдига в полет, придържа се основно към водното огледало на обширни водоеми и влажни зони.

Оценка на въздействието по десетобалната скала – *0* (*Дейността не оказва отрицателно въздействие).*

Предвид изброените факти, реализацията на ИП няма да окаже значително отрицателно въздействие върху вида Зеленоногa видна кокошка (*Gallinula chloropus*), предмет на опазване в защитена зона BG0002048 „Суха река“.

- **A182 Чайка буревестница (*Larus canus*) –** това е птица от семейство Чайкови. Видът се размножава в Палеарктика, Северна Европа и Северозападна Северна Америка. Повечето мигрират на юг през зимата, най-често тогава може да се види и у нас по време на миграция - в ливади, мочурища, разливи и други.

Таблица 329. Данни от мониторингови проучвания, за вида чайка буревестница (*Larus canus*)

Чайка буревестница (*Larus canus*)		
Мониторинг и проучвания	**Пролет 2021 г., инд.**	**Есен 2021 г., инд.**
Полеви сезон пролет 2021 г., есен 2021 г.	-	-
ЗЗ „Суха река”, код BG0002048		
Гнездене 2021 г. / срещаемост, % от общ. бр. квадр.	-	
Зимуване 12.2021 г. - 02.2022 г. / регистр. инд.	-	

Видът не е регистриран през нито един от двата полеви сезон на 2021 г. в района на ИП. Не са регистрирани гнездящи и зимуващи птици. Района на ВЕП не предоставя благоприятни условия за хранене и гнездене (липсват по-обширни водоеми и влажни зони).

Таблица 330. Очаквани въздействия от ИП, върху вида чайка буревестница (*Larus canus*)

Чайка буревестница (*Larus canus*)				
Типове въздействия				
безпокойство	**преместване**	**риск от сблъсък/ турбина/сезон**	**бариерен ефект**	**загуба на местообитание**
не	не	0	не	не

Очакваният потенциален риск от сблъсъци на мигриращи птици с движещите се перки на ВТГ, **ще бъде 0 птици на турбина на сезон.** Видът е средно голяма чайкова птица, с бърз и маневрен полет, много добра ориентация и предпазливост, придържа се основно към обширни водоеми и влажни зони.

Оценка на въздействието по десетобалната скала – 0 (*Дейността не оказва отрицателно въздействие).*

Предвид изброените факти, реализацията на ИП няма да окаже значително отрицателно въздействие върху вида Чайка буревестница (*Larus canus*), предмет на опазване в защитена зона с код BG0002048 „Суха река“.

- **A183 Малка черногърба чайка (*Larus fuscus*)**. Това е птица от сем. Чайкови. Видът се размножава по атлантическите брегове на Европа. Зимува от Британските острови на юг до Западна Африка. Редовно посещава през зимата източния бряг на Северна Америка, вероятно от размножаващата се популация в Исландия. Може да се види и у нас по време на миграция във водни басейни и влажни зони.

Таблица 331. Данни от мониторингови проучвания, за вида малка черногърба чайка (*Larus fuscus*)

Малка черногърба чайка (*Larus fuscus*)		
Мониторинг и проучвания	**Пролет 2021 г., инд.**	**Есен 2021 г., инд.**
Полеви сезон пролет 2021 г., есен 2021 г.	-	-
ЗЗ „Суха река”, код BG0002048		
Гнездене 2021 г. / срещаемост, % от общ. бр. квадр.	-	
Зимуване 12.2021 г. - 02.2022 г. / регистр. инд.	-	

Видът не е регистриран през нито един от двата полеви сезон на 2021 г. в района на ИП. Не са регистрирани гнездящи и зимуващи птици. Района на ВЕП не предоставя благоприятни условия за хранене и гнездене (липсват по-обширни водоеми и влажни зони).

Таблица 332. Очаквани въздействия от ИП, върху вида малка черногърба чайка (*Larus fuscus*)

Малка черногърба чайка (*Larus fuscus*)				
Типове въздействия				
безпокойство	**преместване**	**риск от сблъсък/ турбина/сезон**	**бариерен ефект**	**Загуба на местообитание**
не	не	0	не	не

Очакваният потенциален риск от сблъсъци на мигриращи птици с движещите се перки на ВТГ, **ще бъде 0 птици на турбина на сезон.** Видът е голяма чайкова птица, с бърз и маневрен полет, много добра ориентация и предпазливост, придържа се основно към обширни водоеми и влажни зони.

Оценка на въздействието по десетобалната скала – 0 (*Дейността не оказва отрицателно въздействие).*

Предвид изброените факти, реализацията на ИП няма да окаже значително отрицателно въздействие върху вида Малка черногърба чайка (*Larus fuscus*), предмет на опазване в защитена зона BG0002048 „Суха река“.

- **A176 Малка черноглава чайка (*Larus melanocephalus*)**. Това е птица от сем. Чайкови. По-рано, малката черноглава чайка е била ограничена само до Черно море и източното Средиземноморие, но сега този вид се е разпространил в по-голямата част от Европа до Великобритания и Ирландия. Видът се размножава в Европа и на Балканите. В полет се отличава от другите чайки по чисто белите подкрилия и махови пера. Храни се основно с риба и безгръбначни животни. Обитава солени и бракични езера с пясъчни коси и солници. Гнезди на пясъчни коси, диги и изкуствени острови за водолюбиви птици. У нас се размножава основно в Атанасовското и Поморийското езеро, но може да бъда наблюдавана на много места по Черноморското крайбрежие и прилежащите влажни зони. Постоянен, мигриращ и зимуващ вид. Пролетната миграция е през март-май, а есенната – през август-септември.

Таблица 333. Данни от мониторингови проучвания, за вида малка черноглава чайка (*Larus melanocephalus)*

Малка черноглава чайка (*Larus melanocephalus*)		
Мониторинг и проучвания	**Пролет 2021 г., инд.**	**Есен 2021 г., инд.**
Полеви сезон пролет 2021 г., есен 2021 г.	-	-
ЗЗ „Суха река”, код BG0002048		
Гнездене 2021 г. / срещаемост, % от общ. бр. квадр.	-	
Зимуване 12.2021 г. - 02.2022 г. / регистр. инд.	-	

Видът не е регистриран през нито един от двата полеви сезон на 2021 г. в района на ИП. Не са регистрирани гнездящи и зимуващи птици. Района на ВЕП не предоставя благоприятни условия за хранене и гнездене (липсват по-обширни водоеми и влажни зони).

Таблица 334. Очаквани въздействия от ИП, върху вида малка черноглава чайка (*Larus melanocephalus*)

Малка черноглава чайка (*Larus melanocephalus*)				
Типове въздействия				
безпокойство	**преместване**	**риск от сблъсък/ турбина/сезон**	**бариерен ефект**	**загуба на местообитание**
не	не	0	не	не

Очакваният потенциален риск от сблъсъци на мигриращи птици с движещите се перки на ВТГ, **ще бъде 0 птици на турбина на сезон**. Видът е средно голяма чайкова птица, с бърз и маневрен полет, много добра ориентация и предпазливост, придържа се основно към обширни водоеми и влажни зони.

Оценка на въздействието по десетобалната скала – 0 (*Дейността не оказва отрицателно въздействие).*

Предвид изброените факти, реализацията на ИП няма да окаже значително отрицателно въздействие върху вида Малка черноглава чайка (*Larus melanocephalus*), предмет на опазване в ЗЗ с код BG0002048 „Суха река“.

- **A179 Речна чайка (*Larus ridibundus*).** Това е птица от сем. Чайкови. Храни се основно с червеи, насекоми и риба, които събира във водата и на сушата. Обитава блата и езера, с открита водна площ и обрасли с водна растителност по периферията. Гнезди колониално, гнездото е на приземно ниво сред водната растителност. Има отделни гнездови находища по поречието на р. Дунав. През размножителния период се среща и в други части на страната, но без данни за гнездене. По време на миграция и зимуване видът е по-многоброен. Среща се около различни влажни зони и в обработваеми земи. Миграциите на юг зависят от метеорологичните условия.

Таблица 335. Данни от мониторингови проучвания, за вида речна чайка (*Larus ridibundus)*

Речна чайка (*Larus ridibundus*)		
Мониторинг и проучвания	**Пролет 2021 г., инд.**	**Есен 2021 г., инд.**
Полеви сезон пролет 2021 г., есен 2021 г.	-	-
ЗЗ „Суха река”, код BG0002048		
Гнездене 2021 г. / срещаемост, % от общ. бр. квадр.	-	
Зимуване 12.2021 г. - 02.2022 г. / регистр. инд.	-	

Видът не е регистриран през нито един от двата полеви сезон на 2021 г. в района на ИП. Не са регистрирани гнездящи и зимуващи птици. Района на ВЕП не предоставя благоприятни условия за хранене и гнездене (липсват по-обширни водоеми и влажни зони).

Таблица 336. Очаквани въздействия от ИП, върху вида речна чайка (*Larus ridibundus*)

Речна чайка (*Larus ridibundus*)				
Типове въздействия				
безпокойство	**преместване**	**риск от сблъсък/ турбина/сезон**	**бариерен ефект**	**загуба на местообитание**
не	не	0	не	не

Очакваният потенциален риск от сблъсъци на мигриращи птици с движещите се перки на ВТГ, **ще бъде 0 птици на турбина на сезон.** Видът е дребна чайкова птица, с бърз и маневрен полет, много добра ориентация и предпазливост, придържа се основно към обширни водоеми и влажни зони.

Оценка на въздействието по десетобалната скала – 0 (*Дейността не оказва отрицателно въздействие*).

Предвид изброените факти, реализацията на ИП няма да окаже значително отрицателно въздействие върху вида Речна чайка (*Larus ridibundus*), предмет на опазване в защитена зона BG0002048 „Суха река“.

- **A156 Черноопашат крайбрежен бекас (*Limosa limosa*).** Това е птица от сем. Бекасови. Размножителния ареал започва от Исландия, през Европа до централна Азия. Черноопашатият крайбрежен бекас прекарва зимата в области като Австралия, западна и южна Европа, както и западна Африка. Видът гнезди около езера, блата, мочурища и речни естуари. Световната популация на черноопашатия крайбрежен бекас наброява между 634 000 и 805 000 индивида, поради което природозащитния статус на птицата е почти застрашен. При миграции и зимуване у нас се среща по крайбрежия на реки и блата, влажни ливади, морски брегове.

Таблица 337. Данни от мониторингови проучвания, за вида черноопашат крайбрежен бекас (*Limosa limosa)*

Черноопашат крайбрежен бекас (*Limosa limosa*)		
Мониторинг и проучвания	**Пролет 2021 г., инд.**	**Есен 2021 г., инд.**
Полеви сезон пролет 2021 г., есен 2021 г.	-	-
ЗЗ „Суха река”, код BG0002048		
Гнездене 2021 г. / срещаемост, % от общ. бр. квадр.	-	

Зимуване 12.2021 г. - 02.2022 г. / регистр. инд.	-

Видът не е регистриран през нито един от двата полеви сезон на 2021 г. в района на ИП. Не са регистрирани гнездящи и зимуващи птици. Района на ВЕП не предоставя благоприятни условия за хранене и гнездене (липсват по-обширни водоеми и влажни зони).

Таблица 338. Очаквани въздействия от ИП, върху вида черноопашат крайбрежен бекас (*Limosa limosa*)

Черноопашат крайбрежен бекас (*Limosa limosa*)				
Типове въздействия				
безпокойство	**преместване**	**риск от сблъсък/ турбина/сезон**	**бариерен ефект**	**загуба на местообитание**
не	не	0	не	не

Очакваният потенциален риск от сблъсъци на мигриращи птици с движещите се перки на ВТГ, **ще бъде 0 птици на турбина на сезон.** Видът е сравнително голяма птица с дълга човка (от 7,5 до 12 cm), дълъг врат и крайници, на размери достига до 42 cm от клюна до опашката, с размах на крилата от 70 до 82 cm. Като всяка бекасова птица е отличен летец, с бърз и маневрен полет. Придържа се основно към обширни водоеми и влажни зони, където намира храната си в тинята.

Оценка на въздействието по десетобалната скала – 0 *(Дейността не оказва отрицателно въздействие).*

Предвид изброените факти, реализацията на ИП няма да окаже значително отрицателно въздействие върху вида Черноопашат крайбрежен бекас (*Limosa limosa*), предмет на опазване в защитена зона BG0002048 „Суха река“.

- **A393 Малък корморан (*Phalacrocorax pygmeus*)**. Това е птица от сем. Гмурецови. Храни се с риба. Обитава плитки сладководни водоеми с богата растителност. Гнезди колониално по ниски дървета, храсти и в тръстикови масиви. Образува смесени колонии с малка бяла чапла, нощна чапла, ибис, лопатарка и други. Колониите са основно по поречието на р. Дунав, около Бургас и в Тракийската низина. Най-многобройното гнездово находище на вида в България е в езерото Сребърна. Не извършва далечни миграции. През зимата се струпва на големи ята по поречията на незамръзващите реки и по-плитки водоеми. Поречието на р. Марица и бургаските влажни зони концентрират голям брой зимуващи индивиди. Застрашен от изчезване вид.

Таблица 339. Данни от мониторингови проучвания, за вида малък корморан (*Phalacrocorax pygmeus*)

Малък корморан (*Phalacrocorax pygmeus*)		
Мониторинг и проучвания	**Пролет 2021 г., инд.**	**Есен 2021 г., инд.**
Полеви сезон пролет 2021 г., есен 2021 г.	-	-
ЗЗ „Суха река”, код BG0002048		
Гнездене 2021 г. / срещаемост, % от общ. бр. квадр.	-	
Зимуване 12.2021 г. - 02.2022 г. / регистр. инд.	-	

Видът не е регистриран през нито един от двата полеви сезон на 2021г.в района на ИП. Не са регистрирани гнездящи и зимуващи птици. Района на ВЕП не предоставя благоприятни условия за хранене и гнездене (липсват по-обширни водоеми и влажни зони).

Съгласно приложената по-долу **Карта 52.**, показваща чувствителността на птиците към ветроенергийните паркове в България (по данни на МОСВ), най-близо разположената зона, обявена за чувствителна като място със струпвания през зимата (Белослав - Езерово) на вида Малък корморан (*Phalacrocorax pygmeus*), отстои от ВЕП „Добротич уинд“ на около 29 км югоизточно. Терена на ВЕП е част от интензивно обработваеми земеделски

земи и не предоставя подходящата хранителна база на вида –риба, а в района няма блата, езера, рибарници.

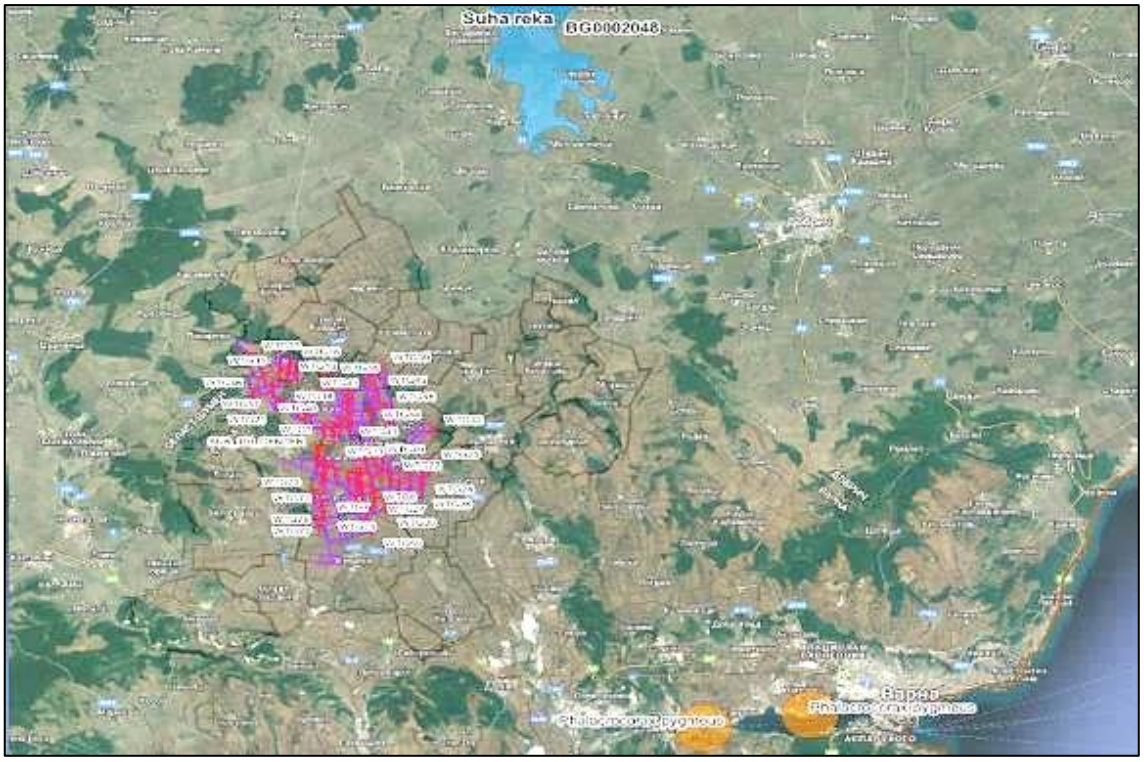

Карта 52. Отстояние до най-близките струпвания на вида малък корморан през зимата според картата на чувствителността на птиците от ВТГ, в близост до ЗЗ BG0002048 „Суха река“

Таблица 340. Очаквани въздействия от ИП, върху вида малък корморан (*Phalacrocorax pygmeus*)

Малък корморан (*Phalacrocorax pygmeus*)				
Типове въздействия				
безпокойство	**преместване**	**риск от сблъсък/ турбина/сезон**	**бариерен ефект**	**загуба на местообитание**
не	не	0	не	не

Очакваният потенциален риск от сблъсъци на мигриращи птици с движещите се перки на ВТГ, **ще бъде 0 птици на турбина на сезон.** Видът е средно-едра колониално гнездяща рибоядна птица, с не много маневрен полет, уязвим на безпокойство, придържа се към обширни водоеми и влажни зони.

Оценка на въздействието по десетобалната скала – *0 (Дейността не оказва отрицателно въздействие).*

Предвид изброените факти, реализацията на ИП няма да окаже значително отрицателно въздействие върху вида Малък корморан (*Phalacrocorax pygmeus*), предмет на опазване в защитена зона BG0002048 „Суха река“.

- **A151 Бойник (*Calidris pugnax*)**. Това е вид птица от сем. Бекасови, единствен от род Бойници. Мигриращ вид, гнезди във влажни зони в по-студените райони на Северна Евразия и прекарва северната зима в тропиците, главно в Африка. Размножава се в обширни равнинни сладководни блата и влажни пасища. При миграции и зимуване у нас се среща по крайбрежия на реки и блата, влажни ливади, морски брегове.

Таблица 341. Данни от мониторингови проучвания, за вида бойник (*Calidris pugnax*)

Бойник (*Calidris pugnax*)		
Мониторинг и проучвания	**Пролет 2021 г., инд.**	**Есен 2021 г., инд.**
Полеви сезон пролет 2021 г., есен 2021 г.	-	-
ЗЗ „Суха река”, код BG0002048		
Гнездене 2021 г. / срещаемост, % от общ. бр. квадр.	-	
Зимуване 12.2021 г. - 02.2022 г. / регистр. инд.	-	

Видът не е регистриран през нито един от двата полеви сезон на 2021 г. в района на ИП. Не са регистрирани гнездящи и зимуващи птици. Района на ВЕП не предоставя благоприятни условия за хранене и гнездене (липсват по-обширни водоеми и влажни зони).

Таблица 342. Очаквани въздействия от ИП, върху вида бойник (*Calidris pugnax*)

Бойник (*Calidris pugnax*)				
Типове въздействия				
безпокойство	**преместване**	**риск от сблъсък/ турбина/сезон**	**бариерен ефект**	**загуба на местообитание**
не	не	0	не	не

Очакваният потенциален риск от сблъсъци на мигриращи птици с движещите се перки на ВТГ, **ще бъде 0 птици на турбина на сезон.** Видът е сравнително едра бекасова птица, с бърз и маневрен полет, много добра ориентация и предпазливост. Като всяка бекасова птица е отличен летец, с бърз и маневрен полет. Придържа се основно към обширни водоеми и влажни зони, където намира храната си в тинята.

Оценка на въздействието по десетобалната скала – 0 (*Дейността не оказва отрицателно въздействие).*

Предвид изброените факти, реализацията на ИП няма да окаже значително отрицателно въздействие върху вида Бойник (*Calidris pugnax*), предмет на опазване в защитена зона BG0002048 „Суха река“.

- А034 Лопатарка (*Platalea leucorodia*). Това е птица от сем. Ибисови. Храни се с дребна риба, мекотели и ракообразни. Обитава блата и езера с тръстикови масиви и заливни гори. Гнезди сред тръстиката и по дървета, образува колонии. У нас се среща по поречието на р. Дунав и Черноморието (защитена местност „Пода“). Зимува в Африка. Пролетната миграция е през март-април, а есенната – през август-септември.

Таблица 343. Данни от мониторингови проучвания, за вида лопатарка (*Platalea leucorodia*)

Лопатарка (*Platalea leucorodia*)		
Мониторинг и проучвания	**Пролет 2021 г., инд.**	**Есен 2021 г., инд.**
Полеви сезон пролет 2021 г., есен 2021 г.	-	-
ЗЗ „Суха река”, код BG0002048		
Гнездене 2021 г. / срещаемост, % от общ. бр. квадр.	-	
Зимуване 12.2021 г. - 02.2022 г. / регистр. инд.	-	

Видът не е регистриран през нито един от двата полеви сезон на 2021г. в района на ИП. Не са регистрирани гнездящи и зимуващи птици. Района на ВЕП не предоставя благоприятни условия за хранене и гнездене (липсват по-обширни водоеми и влажни зони).

Таблица 344. Очаквани въздействия от ИП, върху вида лопатарка (*Platalea leucorodia*)

Лопатарка (*Platalea leucorodia*)				
Типове въздействия				
безпокойство	**преместване**	**риск от сблъсък/ турбина/сезон**	**бариерен ефект**	**Загуба на местообитание**
не	не	0	не	не

Очакваният потенциален риск от сблъсъци на мигриращи птици с движещите се перки на ВТГ, **ще бъде 0 птици на турбина на сезон.** Видът е едра газеща рибоядна птица, рядко излита в полет, придържа се към обширни водоеми и влажни зони.

Оценка на въздействието по десетобалната скала – 0 (*Дейността не оказва отрицателно въздействие).*

Предвид изброените факти, реализацията на ИП няма да окаже значително отрицателно въздействие върху вида Лопатарка (*Platalea leucorodia*), предмет на опазване в защитена зона BG0002048 „Суха река“.

- **A005 Голям гмурец (*Podiceps cristatus*)**. Това е птица от сем. Гмурецови. Храни се с риба и други водни животни. Обитава сладководни водоеми с тръстикови масиви и обширни водни площи. През зимата се среща в разнообразни влажни зони и в морето. Гнезди в плитки участъци на водоеми в близост до тръстикови масиви. Среща се групово във всички равнинни райони на страната. Основната част от гнездящите двойки са в подходящи водоеми в Дунавската равнина, Горнотракийската низина и Софийското поле. Не мигрира на далечни разстояния, зимува в Западна и Южна Европа. През зимата често може да бъде видян в морската акватория.

Таблица 345. Данни от мониторингови проучвания, за вида голям гмурец (*Podiceps cristatus*)

Голям гмурец (*Podiceps cristatus*)		
Мониторинг и проучвания	**Пролет 2021 г., инд.**	**Есен 2021 г., инд.**
Полеви сезон пролет 2021 г., есен 2021 г.	-	-
ЗЗ „Суха река”, код BG0002048		
Гнездене 2021 г. / срещаемост, % от общ. бр. квадр.	-	
Зимуване 12.2021 г. - 02.2022 г. / регистр. инд.	-	

Видът не е регистриран през нито един от двата полеви сезон на 2021 г. в района на ИП. Не са регистрирани гнездящи и зимуващи птици. Района на ВЕП не предоставя благоприятни условия за хранене и гнездене (липсват по-обширни водоеми и влажни зони).

Таблица 346. Очаквани въздействия от ИП, върху вида голям гмурец (*Podiceps cristatus*)

Голям гмурец (*Podiceps cristatus*)				
Типове въздействия				
безпокойство	**преместване**	**риск от сблъсък/ турбина/сезон**	**бариерен ефект**	**Загуба на местообитание**
не	не	0	не	не

Очакваният потенциален риск от сблъсъци на мигриращи птици с движещите се перки на ВТГ, **ще бъде 0 птици на турбина на сезон.** Видът е едра рибоядна птица, рядко излита в полет, придържа се към водното огледало на обширни водоеми и влажни зони.

Оценка на въздействието по десетобалната скала – *0 (Дейността не оказва отрицателно въздействие).*

Предвид изброените факти, реализацията на ИП няма да окаже значително отрицателно въздействие върху вида Голям гмурец (*Podiceps cristatus*), предмет на опазване в защитена зона BG0002048 „Суха река“.

- **A120 Средна пъструшка (*Porzana parva*)**. Това е дребна птица от сем. Дърдавцови. Храни се с безгръбначни животни. Обитава блата и други водоеми, гъсто обрасли с тръстика, папур и друга крайбрежна растителност. Гнезди сред крайбрежната растителност. У нас има единични находища по поречието на р. Дунав, Черноморието, Софийското поле и Тракийската низина. Зимува в Африка. Пролетната миграция е през март-април, а есенната – през септември-октомври.

Таблица 347. Данни от мониторингови проучвания, за вида средна пъструшка *(Porzana parva*)

Средна пъструшка (*Porzana parva*)		
Мониторинг и проучвания	**Пролет 2021 г., инд.**	**Есен 2021 г., инд.**
Полеви сезон пролет 2021 г., есен 2021 г.	-	-
ЗЗ „Суха река”, код BG0002048		
Гнездене 2021 г. / срещаемост, % от общ. бр. квадр.	-	
Зимуване 12.2021 г. - 02.2022 г. / регистр. инд.	-	

Видът не е регистриран през нито един от двата полеви сезон на 2021 г. в района на ИП. Не са регистрирани гнездящи и зимуващи птици. Района на ВЕП не предоставя благоприятни условия за хранене и гнездене (липсват по-обширни водоеми и влажни зони).

Таблица 348. Очаквани въздействия от ИП, върху вида средна пъструшка (*Porzana parva*)

Средна пъструшка (*Porzana parva*)				
Типове въздействия				
безпокойство	**преместване**	**риск от сблъсък/ турбина/сезон**	**бариерен ефект**	**Загуба на местообитание**
не	не	0	не	не

Очакваният потенциален риск от сблъсъци на мигриращи птици с движещите се перки на ВТГ, **ще бъде 0 птици на турбина на сезон.** Видът е сравнително дребна дърдавицова птица, с бърз и маневрен полет, много добра ориентация и предпазливост.

Оценка на въздействието по десетобалната скала – 0 (*Дейността не оказва отрицателно въздействие).*

Предвид изброените факти, реализацията на ИП няма да окаже значително отрицателно въздействие върху вида Средна пъструшка (*Porzana parva*), предмет на опазване в защитена зона BG0002048 „Суха река“.

- **А119 Голяма пъструшка (*Porzana porzana*).** Това е дребна птица от сем. Дърдавцови. Храни се с безгръбначни животни. Обитава блата и други водоеми, гъсто обрасли с тръстика, папур и друга крайбрежна растителност. Има разпръснати единични находища в ниските части на страната, основно около Бургас, Стралджанското блато, Софийското поле и Дунавската равнина. Зимува в Африка. Пролетната миграция е през март-април, а есенната – през септември-октомври.

Таблица 349. Данни от мониторингови проучвания, за вида голяма пъструшка (*Porzana porzana*)

Голяма пъструшка (*Porzana porzana*)		
Мониторинг и проучвания	**Пролет 2021 г., инд.**	**Есен 2021 г., инд.**
Полеви сезон пролет 2021 г., есен 2021 г.	-	-
ЗЗ „Суха река”, код BG0002048		
Гнездене 2021 г. / срещаемост, % от общ. бр. квадр.	-	
Зимуване 12.2021 г. - 02.2022 г. / регистр. инд.	-	

Видът не е регистриран през нито един от двата полеви сезон на 2021г. в района на ИП. Не са регистрирани гнездящи и зимуващи птици. Района на ВЕП не предоставя благоприятни условия за хранене и гнездене (липсват по-обширни водоеми и влажни зони).

Таблица 350. Очаквани въздействия от ИП, върху вида голяма пъструшка (*Porzana porzana*)

Голяма пъструшка (*Porzana porzana*)				
Типове въздействия				
безпокойство	**преместване**	**риск от сблъсък/ турбина/сезон**	**бариерен ефект**	**Загуба на местообитание**
не	не	0	не	не

Очакваният потенциален риск от сблъсъци на мигриращи птици с движещите се перки на ВТГ, **ще бъде 0 птици на турбина на сезон.** Видът е сравнително дребна дърдавицова птица, с бърз и маневрен полет, много добра ориентация и предпазливост.

Оценка на въздействието по десетобалната скала – 0 (Дейността не оказва отрицателно въздействие).

Предвид изброените факти, реализацията на ИП няма да окаже значително отрицателно въздействие върху вида Голяма пъструшка (*Porzana porzana*), предмет на опазване в ЗЗ BG0002048 „Суха река“.

- **A121 Малка пъструшка *(Porzana pusilla)***. Това е дребна птица от сем. Дърдавцови. Храни се с безгръбначни животни. Обитава блата и други водоеми, гъсто обрасли с тръстика, папур и друга крайбрежна растителност. Има разпръснати единични находища в ниските части на страната, основно около Бургас, Стралджанското блато, Софийското поле и Дунавската равнина. Зимува в Африка. Пролетната миграция е през март-април, а есенната – през септември-октомври.

Таблица 351. Данни от мониторингови проучвания, за вида малка пъструшка (*Porzana pusilla*)

Малка пъструшка *(Porzana pusilla)*		
Мониторинг и проучвания	**Пролет 2021 г., инд.**	**Есен 2021 г., инд.**
Полеви сезон пролет 2021 г., есен 2021 г.	-	-
ЗЗ „Суха река”, код BG0002048		
Гнездене 2021 г. / срещаемост, % от общ. бр. квадр.	-	
Зимуване 12.2021 г. - 02.2022 г. / регистр. инд.	-	

Видът не е регистриран през нито един от двата полеви сезон на 2021г.в района на ИП. Не са регистрирани гнездящи и зимуващи птици. Района на ВЕП не предоставя благоприятни условия за хранене и гнездене (липсват по-обширни водоеми и влажни зони).

Таблица 352. Очаквани въздействия от ИП, върху вида малка пъструшка *(Porzana pusilla*)

Малка пъструшка *(Porzana pusilla)*				
Типове въздействия				
безпокойство	**преместване**	**риск от сблъсък/ турбина/сезон**	**бариерен ефект**	**Загуба на местообитание**
не	не	0	не	не

Очакваният потенциален риск от сблъсъци на мигриращи птици с движещите се перки на ВТГ, **ще бъде 0 птици на турбина на сезон.** Видът е сравнително дребна дърдавицова птица, с бърз и маневрен полет, много добра ориентация и предпазливост.

Оценка на въздействието по десетобалната скала – 0 (*Дейността не оказва отрицателно въздействие*).

Предвид изброените факти, реализацията на ИП няма да окаже значително отрицателно въздействие върху вида Малка пъструшка *(Porzana pusilla),* предмет на опазване в защитена зона BG0002048 „Суха река“.

- **A195 Белочела рибарка (*Sterna albifrons)***. Това е водолюбива птица от сем. *Sternidae*. Храни се с дребна риба. Обитава солени, бракични и сладководни езера, блата и морското крайбрежие. Гнезди на земята. У нас се среща във влажните зони около Бургас, езерата Шабла и Дуранкулак и по Дунавското крайбрежие – блатата на остров Белене и Цибърското блато. По време на миграция може да бъде наблюдавана и на други места, основно по Черноморието. Зимува в Африка. Пролетната миграция е през април-май, а есенната – през август-септември.

Таблица 353. Данни от мониторингови проучвания, за вида белочела рибарка *(Sterna albifrons*)

Белочела рибарка (*Sterna albifrons)*		
Мониторинг и проучвания	**Пролет 2021 г., инд.**	**Есен 2021 г., инд.**
Полеви сезон пролет 2021 г., есен 2021 г.	-	-
ЗЗ „Суха река”, код BG0002048		
Гнездене 2021 г. / срещаемост, % от общ. бр. квадр.	-	
Зимуване 12.2021 г. - 02.2022 г. / регистр. инд.	-	

Видът не е регистриран през нито един от двата полеви сезон на 2021 г. в района на ИП. Не са регистрирани гнездящи и зимуващи птици. Района на ВЕП не предоставя благоприятни условия за хранене и гнездене (липсват по-обширни водоеми и влажни зони).

Таблица 354. Очаквани въздействия от ИП, върху вида белочела рибарка (*Sterna albifrons*)

Белочела рибарка (*Sterna albifrons)*				
Типове въздействия				
безпокойство	**преместване**	**риск от сблъсък/ турбина/сезон**	**бариерен ефект**	**Загуба на местообитание**
не	не	0	не	не

Очакваният потенциален риск от сблъсъци на мигриращи птици с движещите се перки на ВТГ, **ще бъде 0 птици на турбина на сезон.** Видът е дребна чайкова птица, с бърз и маневрен полет, много добра ориентация и предпазливост, придържа се основно към обширни водоеми и влажни зони.

Оценка на въздействието по десетобалната скала – 0 (*Дейността не оказва отрицателно въздействие).*

Предвид изброените факти, реализацията на ИП няма да окаже значително отрицателно въздействие върху вида Белочела рибарка (*Sterna albifrons*), предмет на опазване в защитена зона BG0002048 „Суха река“.

- **A397 Червен ангъч (*Tadorna ferruginea*)**. Това е сравнително едра птица от сем. Патицови, разред Гъскоподобни. Храни се със зелени частни на водни и сухоземни растения, семена и дребни водни животни. Обитава реки, блата, езера, язовири, бракични водоеми и морски крайбрежия. У нас се среща и в малки микроязовири. Гнезди под земята в дупки на лисици или язовци, понякога в съжителство с тях, в дупки в скали и отвесни земни откоси, както и в хралупи на дървета. У нас се среща рядко в Добруджа, Лудогорието и около Бургас. Зимува в Източното Средиземноморие и по поречието на р. Нил. Пролетната миграция е през февруари- март, а есенната – през септември-октомври.

Таблица 355. Данни от мониторингови проучвания, за вида червен ангъч (*Tadorna ferruginea*)

Червен ангъч (*Tadorna ferruginea*)		
Мониторинг и проучвания	**Пролет 2021 г., инд.**	**Есен 2021 г., инд.**
Полеви сезон пролет 2021 г., есен 2021 г.	2	-
ЗЗ „Суха река”, код BG0002048		
Гнездене 2021 г. / срещаемост, % от общ. бр. квадр.	-	
Зимуване 12.2021 г. - 02.2022 г. / регистр. инд.	6	

Съгласно СДФ в защитена зона BG0002048 „Суха река“ видът е определен като съсредоточен и размножаващ се в зоната с 1 дв., с цялостна оценка на популацията „B“- добра представителност. Регистриран през пролетния полеви сезон на 2021 г. в района на ИП с численост от 2 инд., Не са засечени гнездящи птици, а района на ВЕП не предлага подходящ биотоп за гнездене на вида – липсват водни басейни и влажни зони. Отчетени са и 6 инд. зимуващи птици.

Таблица 356. Очаквани въздействия от ИП, върху вида червен ангъч (*Tadorna ferruginea*)

Червен ангъч (*Tadorna ferruginea*)				
Типове въздействия				
безпокойство	**преместване**	**риск от сблъсък/ турбина/сезон**	**бариерен ефект**	**Загуба на местообитание**
миграция зимуване	не	0.00 - зима	не	не

Очакваният потенциален риск от сблъсъци на мигриращи птици с движещите се перки на ВТГ, **ще бъде безкрайно малка величина клоняща към 0.00 птици на турбина на сезон (зима).** Видът е едра патицова птица, с бърз полет, много добра ориентация и предпазливост, придържа се основно към обширни водоеми и влажни зони.

Оценка на въздействието по десетобалната скала – 1 (*Дейността може да окаже много слабо отрицателно въздействие).*

Предвид изброените факти, реализацията на ИП няма да окаже значително отрицателно въздействие върху вида Червен ангъч (*Tadorna ferruginea*), предмет на опазване в защитена зона BG0002048 „Суха река“.

- **A048 Бял ангъч (*Tadorna tadorna*)**. Това е сравнително едра птица от сем. Патицови, разред Гъскоподобни. Храни се с ракообразни, мекотели, водни насекоми и техните ларви, зелени части на растенията. Обитава морски крайбрежия и бракични водоеми в близост до пясъчни дюни или отвесни земни брегове. Гнезди под земята в дупки на лисици или язовци или сам ги изкопава, а така също и в хралупи на дървета. По изключение гнезди в тръстикови масиви. Среща се основно в езерата около Бургас, Варненско – Белославското езеро, Шабла и Дуранкулак. У нас се среща целогодишно. Вероятно гнездящите в България птици мигрират на юг, а у нас зимуват птици от по-северни страни.

Таблица 357. Данни от мониторингови проучвания, за вида бял ангъч (*Tadorna tadorna*)

Бял ангъч (*Tadorna tadorna*)		
Мониторинг и проучвания	**Пролет 2021 г., инд.**	**Есен 2021 г., инд.**
Полеви сезон пролет 2021 г., есен 2021 г.	-	-
ЗЗ „Суха река”, код BG0002048		
Гнездене 2021 г. / срещаемост, % от общ. бр. квадр.	-	
Зимуване 12.2021 г. - 02.2022 г. / регистр. инд.	-	

Видът не е регистриран през двата полеви сезона на 2021 г. в района на ИП, не са регистрирани гнездящи и зимуващи птици. Района на ВЕП не предлага подходящ биотоп за гнездене на вида – липсват водни басейни и влажни зони.

Таблица 358. Очаквани въздействия от ИП, върху вида бял ангъч (*Tadorna tadorna*)

Бял ангъч (*Tadorna tadorna*)				
Типове въздействия				
безпокойство	**преместване**	**риск от сблъсък/ турбина/сезон**	**бариерен ефект**	**Загуба на местообитание**
не	не	0	не	не

Очакваният потенциален риск от сблъсъци на мигриращи птици с движещите се перки на ВТГ, **ще бъде 0 птици на турбина на сезон.** Видът е едра патицова птица, с бърз полет, много добра ориентация и предпазливост, придържа се основно към обширни водоеми и влажни зони.

Оценка на въздействието по десетобалната скала – 0 (*Дейността не оказва отрицателно въздействие).*

Предвид изброените факти, реализацията на ИП няма да окаже значително отрицателно въздействие върху вида Бял ангъч (*Tadorna tadorna*), предмет на опазване в защитена зона с код BG0002048 „Суха река“.

- **A166 Малък горски водобегач - (*Tringa glareola*)**. Това е птица от сем. Бекасови. Видът се размножава в субарктическите влажни зони в цяла Европа, както и на изток през Палеарктика. Мигрира в Африка. У нас се среща целогодишно, по-често по време на миграция и зимуване.

Таблица 359. Данни от мониторингови проучвания, за вида малък горски водобегач *(Tringa glareola*)

Малък горски водобегач (*Tringa glareola*)		
Мониторинг и проучвания	**Пролет 2021 г., инд.**	**Есен 2021 г., инд.**
Полеви сезон пролет 2021 г., есен 2021 г.	-	-
ЗЗ „Суха река”, код BG0002048		
Гнездене 2021 г. / срещаемост, % от общ. бр. квадр.	-	
Зимуване 12.2021 г. - 02.2022 г. / регистр. инд.	-	

Видът не е регистриран през двата полеви сезона на 2021 г. в района на ИП, не са регистрирани гнездящи и зимуващи птици. Района на ВЕП не предлага подходящ биотоп за гнездене на вида – липсват водни басейни и влажни зони.

Таблица 360. Очаквани въздействия от ИП, върху вида малък горски водобегач *(Tringa glareola*)

Малък горски водобегач - (*Tringa glareola*)				
Типове въздействия				
безпокойство	**преместване**	**риск от сблъсък/ турбина/сезон**	**бариерен ефект**	**Загуба на местообитание**
не	не	0	не	не

Очакваният потенциален риск от сблъсъци на мигриращи птици с движещите се перки на ВТГ, **ще бъде 0 птици на турбина на сезон.** Видът е дребна бекасова птица, а като всяка бекасова птица е отличен летец, с бърз и маневрен полет. Придържа се основно към обширни водоеми и влажни зони, където намира храната си в тинята.

Оценка на въздействието по десетобалната скала – 0 *(Дейността не оказва отрицателно въздействие).*

Предвид изброените факти, реализацията на ИП няма да окаже значително отрицателно въздействие върху вида Малък горски водобегач - (*Tringa glareola*), предмет на опазване в защитена зона BG0002048 „Суха река“.

- **A164 Голям зеленоног водобегач (*Tringa nebularia*)**. Това е птица от сем. Бекасови. Видът се размножава в субарктическите влажни зони в цяла Европа, както и на изток през Палеарктика. Мигрира в Африка. У нас се среща целогодишно, по-често по време на миграция и зимуване.

Таблица 361. Данни от мониторингови проучвания, за вида голям зеленоног водобегач (*Tringa nebularia)*

Голям зеленоног водобегач (*Tringa nebularia*)		
Мониторинг и проучвания	**Пролет 2021 г., инд.**	**Есен 2021 г., инд.**
Полеви сезон пролет 2021 г., есен 2021 г.	-	-
ЗЗ „Суха река”, код BG0002048		
Гнездене 2021 г. / срещаемост, % от общ. бр. квадр.	-	
Зимуване 12.2021 г. - 02.2022 г. / регистр. инд.	-	

Видът не е регистриран през двата полеви сезона на 2021г. в района на ИП, не са регистрирани гнездящи и зимуващи птици. Района на ВЕП не предлага подходящ биотоп за гнездене на вида – липсват водни басейни и влажни зони.

Таблица 362. Очаквани въздействия от ИП, върху вида голям зеленоног водобегач (*Tringa nebularia*)

Голям зеленоног водобегач (*Tringa nebularia*)				
Типове въздействия				
безпокойство	**преместване**	**риск от сблъсък/ турбина/сезон**	**бариерен ефект**	**загуба на местообитание**
не	не	0	не	не

Очакваният потенциален риск от сблъсъци на мигриращи птици с движещите се перки на ВТГ, **ще бъде 0 птици на турбина на сезон.** Видът е дребна бекасова птица, а като всяка бекасова птица е отличен летец, с бърз и маневрен полет. Придържа се основно към обширни водоеми и влажни зони, където намира храната си в тинята.

Оценка на въздействието по десетобалната скала – *0 (Дейността не оказва отрицателно въздействие).*

Предвид изброените факти, реализацията на ИП няма да окаже значително отрицателно въздействие върху вида - Голям зеленоног водобегач (*Tringa nebularia*), предмет на опазване в защитена зона BG0002048 „Суха река“.

- **A165 Голям горски водобегач *(Tringa ochropus)***. Това е птица от сем. Бекасови. Храни се с насекоми, ракообразни и червеи. Обитава поречия на реки и други водоеми, чиито брегове са обрасли с дървета и храсти. За разлика от другите водобегачи, гнезди в стари гнезда на дроздове по храсти и дървета, в близост до вода. Отделни гнездови находища, разпръснати в ниските и предпланинските части на цялата страна. При миграция и зимуване е широко разпространен.

Таблица 363. Данни от мониторингови проучвания, за вида голям горски водобегач (*Tringa ochropus*)

Голям горски водобегач *(Tringa ochropus)*		
Мониторинг и проучвания	**Пролет 2021 г., инд.**	**Есен 2021 г., инд.**
Полеви сезон пролет 2021 г., есен 2021 г.	-	-
ЗЗ „Суха река”, код BG0002048		
Гнездене 2021 г. / срещаемост, % от общ. бр. квадр.	-	
Зимуване 12.2021 г. - 02.2022 г. / регистр. инд.	-	

Видът не е регистриран през двата полеви сезона на 2021 г. в района на ИП, не са регистрирани гнездящи и зимуващи птици. Района на ВЕП не предлага подходящ биотоп за гнездене на вида – липсват водни басейни и влажни зони.

Таблица 364. Очаквани въздействия от ИП, върху вида голям горски водобегач (*Tringa ochropus*)

Голям горски водобегач *(Tringa ochropus)*				
Типове въздействия				
безпокойство	**преместване**	**риск от сблъсък/ турбина/сезон**	**бариерен ефект**	**Загуба на местообитание**
не	не	0	не	не

Очакваният потенциален риск от сблъсъци на мигриращи птици с движещите се перки на ВТГ, **ще бъде 0 птици на турбина на сезон.** Видът е дребна бекасова птица, а като всяка бекасова птица е отличен летец, с бърз и маневрен полет. Придържа се основно към обширни водоеми и влажни зони, където намира храната си в тинята.

Оценка на въздействието по десетобалната скала – 0 (*Дейността не оказва отрицателно въздействие).*

Предвид изброените факти, реализацията на ИП няма да окаже значително отрицателно въздействие върху вида Голям горски водобегач *(Tringa ochropus)*, предмет на опазване в защитена зона BG0002048 „Суха река“.

- **A163 Малък зеленоног водобегач (*Tringa stagnatilis*)**. Това е птица от сем. Бекасови (*Scolopacidae*). Има тънка, дълга, права човка и много дълги, тънки, жълтеникави крака. В плитки водни басейни и блата лови насекоми. При миграция и зимуване е широко разпространен.

Таблица 365. Данни от мониторингови проучвания, за вида малък зеленоног водобегач (*Tringa stagnatilis)*

Малък зеленоног водобегач (*Tringa stagnatilis*)		
Мониторинг и проучвания	**Пролет 2021 г., инд.**	**Есен 2021 г., инд.**
Полеви сезон пролет 2021 г., есен 2021 г.	-	-
ЗЗ „Суха река”, код BG0002048		
Гнездене 2021 г. / срещаемост, % от общ. бр. квадр.	-	
Зимуване 12.2021 г. - 02.2022 г. / регистр. инд.	-	

Видът не е регистриран през двата полеви сезона на 2021 г. в района на ИП, не са регистрирани гнездящи и зимуващи птици. Района на ВЕП не предлага подходящ биотоп за гнездене на вида – липсват водни басейни и влажни зони.

Таблица 366. Очаквани въздействия от ИП, върху вида малък зеленоног водобегач (*Tringa stagnatilis)*

Малък зеленоног водобегач (*Tringa stagnatilis*)				
Типове въздействия				
безпокойство	**преместване**	**риск от сблъсък/ турбина/сезон**	**бариерен ефект**	**загуба на местообитание**
не	не	0	не	не

Очакваният потенциален риск от сблъсъци на мигриращи птици с движещите се перки на ВТГ, **ще бъде 0 птици на турбина на сезон.** Видът е дребна бекасова птица, а като всяка бекасова птица е отличен летец, с бърз и маневрен полет. Придържа се основно към обширни водоеми и влажни зони, където намира храната си в тинята.

Оценка на въздействието по десетобалната скала – 0 (*Дейността не оказва отрицателно въздействие).*

Предвид изброените факти, реализацията на ИП няма да окаже значително отрицателно въздействие върху вида Малък зеленоног водобегач (*Tringa stagnatilis*), предмет на опазване в защитена зона BG0002048 „Суха река“.

- **A162 Малък червеноног водобегач (*Tringa totanus*).** Това е птица от сем. Бекасови (*Scolopacidae*). Храни се с насекоми, червеи, ракообразни и мекотели. Обитава блата, сладководни и бракични езера и други водоеми. Гнездото е на земята. Среща се основно в Бургаските влажни зони, Варненско-Белославското езеро, Шабленското, Тузла. Има изолирани находища и по поречието на р. Дунав, Тракийската низина и в Странджа. Зимува в Южна Европа и Африка. Пролетната миграция е от февруари до май, а есенната – от юли до ноември. При меки зими зимува и у нас.

Таблица 367. Данни от мониторингови проучвания, за вида малък червеноног водобегач (*Tringa totanus)*

Малък червеноног водобегач (*Tringa totanus*)		
Мониторинг и проучвания	**Пролет 2021 г., инд.**	**Есен 2021 г., инд.**
Полеви сезон пролет 2021 г., есен 2021 г.	-	-
ЗЗ „Суха река”, код BG0002048		
Гнездене 2021 г. / срещаемост, % от общ. бр. квадр.	-	
Зимуване 12.2021 г. - 02.2022 г. / регистр. инд.	-	

Видът не е регистриран през двата полеви сезона на 2021 г. в района на ИП, не са регистрирани гнездящи и зимуващи птици. Района на ВЕП не предлага подходящ биотоп за гнездене на вида – липсват водни басейни и влажни зони.

Таблица 368. Очаквани въздействия от ИП, върху вида малък червеноног водобегач (*Tringa totanus*)

Малък червеноног водобегач (*Tringa totanus*)				
Типове въздействия				
безпокойство	**преместване**	**риск от сблъсък/ турбина/сезон**	**бариерен ефект**	**Загуба на местообитание**
не	не	0	не	не

Очакваният потенциален риск от сблъсъци на мигриращи птици с движещите се перки на ВТГ, **ще бъде 0 птици на турбина на сезон.** Видът е дребна бекасова птица, а като всяка бекасова птица е отличен летец, с бърз и маневрен полет. Придържа се основно към обширни водоеми и влажни зони, където намира храната си в тинята.

Оценка на въздействието по десетобалната скала – 0 (*Дейността не оказва отрицателно въздействие).*

Предвид изброените факти, реализацията на ИП няма да окаже значително отрицателно въздействие върху вида Малък червеноног водобегач (*Tringa totanus*), предмет на опазване в защитена зона BG0002048 „Суха река“.

Таблица 369. Типове въздействие върху видовете птици, включени в предмета на опазване в ЗЗ BG0002048 „Суха река“

№	Вид	Въздействие							
		пряко	непряко	временно	постоянно	кумулация	+	-	оценка, съгл. Таблица 504
ПТИЦИ									
1.	Бял щъркел *Ciconia ciconia*	няма	няма	миграция почивка нощувка хранене	няма	няма	няма	няма	4 (риск от сблъсъци)
2.	Черен щъркел *Ciconia nigra*	няма	няма	миграция	няма	няма	няма	няма	1 (мин. риск от сблъсъци)
3.	Бухал *Bubo bubo*	няма	няма	няма	няма	няма	няма	липса на местообитание	0
4.	Козодой *Caprimulgus europaeus*	няма	няма	няма	няма	няма	няма	липса на местообитание	0
5.	Турилик *Burhinus oedicnemus*	няма	няма	няма	няма	няма	няма	липса на местообитание	0
6.	Късопръст ястреб *Accipiter brevipes*	няма	няма	миграция	няма	няма	няма	няма	1 (мин. риск от сблъсъци)
7.	Малък ястреб *Accipiter nisus*	няма	няма	миграция	няма	няма	няма	няма	1 (мин. риск от сблъсъци)
8.	Среден пъстър кълвач *Dendrocopos medius*	няма	няма	няма	няма	няма	няма	липса на местообитание	0
9.	Полска бъбрица *Anthus campestris*	няма	няма	няма	няма	няма	няма	липса на местообитание	0
10.	Черна рибарка *Chidonias niger*	няма	няма	няма	няма	няма	няма	липса на местообитание	0
11.	Малък креслив орел *Clanga pomarina*	няма	няма	миграция	няма	няма	няма	няма	2 (риск от сблъсъци)
12.	Сива чапла *Ardea cinerea*	няма	няма	миграция	няма	няма	няма	няма	1 (мин. риск от сблъсъци)
13.	Обикновен мишелов *Buteo buteo*	няма	няма	миграция гнездене зимуване	няма	няма	няма	няма	2 (риск от сблъсъци)
14.	Кръстат (царски) орел *Aquila heliaca*	няма	няма	миграция скитане	няма	няма	няма	единично наблюдение	1 (мин. риск от сблъсъци)
15.	Северен (белоопашат) мишелов *Buteo rufinus*	няма	няма	миграция гнездене	няма	няма	няма	няма	1 (мин. риск от сблъсъци)
16.	Късопръста чучулига *Calandrella brachydactyla*	няма	няма	няма	няма	няма	няма	липса на местообитание	0

17.	Сирийски пъстър кълвач *Dendrocopos syriacus*	няма	няма	няма	няма	няма	няма	липса на местообитание	0
18.	Ливаден дърдавец *Crex crex*	няма	няма	няма	няма	няма	няма	липса на местообитание	0
19.	Орел змияр *Circaetus gallicus*	няма	няма	миграция	няма	няма	няма	няма	1 (мин. риск от сблъсъци)
20.	Малка бяла чапла *Egretta garzetta*	няма	няма	няма	няма	няма	няма	няма	0
21.	Блестящ ибис *Plegadis falcinellus*	няма	няма	няма	няма	няма	няма	няма	0
22.	Тръстиков блатар *Circus aeruginosus*	няма	няма	миграция	няма	няма	няма	няма	1 (мин. риск от сблъсъци)
23.	Малък гмурец *Tachybaptus ruficollis*	няма	няма	няма	няма	няма	няма	липса на местообитание	0
24.	Речен дъждосвирец *Charadrius dubius*	няма	няма	няма	няма	няма	няма	липса на местообитание	0
25.	Полски блатар *Circus cyaneus*	няма	няма	миграция	няма	няма	няма	няма	1 (мин. риск от сблъсъци)
26.	Късокрил кюкавец *Actitis hypoleucos*	няма	няма	няма	няма	няма	няма	липса на местообитание	0
27.	Степен блатар *Circus macrourus*	няма	няма	миграция	няма	няма	няма	няма	1 (мин. риск от сблъсъци)
28.	Ливаден блатар *Circus pygargus*	няма	няма	миграция	няма	няма	няма	няма	1 (мин. риск от сблъсъци)
29.	Червена каня *Milvus milvus*	няма	няма	миграция	няма	няма	няма	няма	0
30.	Черен кълвач *Dryocopus martius*	няма	няма	няма	няма	няма	няма	липса на местообитание	0
31.	Градинска овесарка *Emberiza hortulana*	гнездене	няма	няма	няма	няма	няма	няма	1
32.	Ловен сокол *Falco cherrug*	няма	няма	миграция	няма	няма	няма	единично наблюдение	1 (мин. риск от сблъсъци)
33.	Малък сокол *Falco columbarius*	няма	няма	миграция	няма	няма	няма	няма	1 (мин. риск от сблъсъци)
34.	Сокол скитник *Falco peregrinus*	няма	няма	миграция	няма	няма	няма	няма	1 (мин. риск от сблъсъци)
35.	Орко *Falco subbuteo*	няма	няма	миграция	няма	няма	няма	няма	1 (мин. риск от сблъсъци)
36.	Черношипа ветрушка *Falco tinnunculus*	няма	няма	миграция зимуване гнездене	няма	няма	няма	няма	1 (мин. риск от сблъсъци)
37.	Нощна чапла *Nycticorax nycticorax*	няма	няма	няма	няма	няма	няма	няма	0
38.	Червеногa ветрушка *Falco vespertinus*	няма	няма	миграция	няма	няма	няма	няма	1 (мин. риск от сблъсъци)
39.	Сив жерав *Grus grus*	няма	няма	миграция	няма	няма	няма	няма	1
40.	Малък орел *Hieraetus pennatus*	няма	няма	миграция гнездене	няма	няма	няма	няма	1 (мин. риск от сблъсъци)

41.	Червеногърба сврачка *Lanius collurio*	гнездене	няма	няма	няма	няма	няма	няма	1
42.	Черночела сврачка *Lanius minor*	няма	няма	няма	няма	няма	няма	няма	0
43.	Дебелоклюна чучулига *Melanocorypha calandra*	няма	няма	миграция	няма	няма	няма	няма	0
44.	Белочела рибарка *Sterna albifrons*	няма	няма	няма	няма	няма	няма	липса на местообитание	0
45.	Черна каня *Milvus migrans*	няма	няма	миграция	няма	няма	няма	няма	1 (мин. риск от сблъсъци)
46.	Орел рибар *Pandion haliaetus*	няма	няма	миграция	няма	няма	няма	няма	0
47.	Розов пеликан *Pelecanus onocrotalus*	няма	няма	миграция	няма	няма	няма	няма	2 (риск от сблъсъци)
48.	Осояд *Pernis apivorus*	няма	няма	миграция	няма	няма	няма	няма	2 (риск от сблъсъци)
49.	Голям корморан *Phalacrocorax carbo*	няма	няма	миграция гнездене	няма	няма	няма	няма	1 (мин. риск от сблъсъци)
50.	Сив кълвач *Picus canus*	няма	няма	няма	няма	няма	няма	няма местообитание	0
51.	Зеленоглава патица *Anas platirinchos*	няма	няма	скитане хранене зимуване	няма	няма	няма	няма	1
52.	Сива патица *Anas strepera*	няма	няма	миграция хранене	няма	няма	няма	няма	0
53.	Ястребогушо коприварче *Sylvia nisoria*	гнездене	няма	няма	няма	няма	няма	няма	1
54.	Малък горски водобегач *Tringa glareola*	няма	няма	няма	няма	няма	няма	липса на местообитание	0
55.	Горска чучулига *Lullula arborea*	няма	няма	няма	няма	няма	няма	няма	0
56.	Синявица *Coracias garrulus*	няма	няма	няма	няма	няма	няма	няма местообитание	0
57.	Голям креслив орел *Aquila clanga*	няма	няма	миграция	няма	няма	няма	няма	1 (мин. риск от сблъсъци)
58.	Бойник *Philomachus pugnas*	няма	няма	няма	няма	няма	няма	липса на местообитание	0
59.	Обикновен пчелояд *Merops apiaster*	няма	няма	миграция, хранене	няма	няма	няма	няма	1
60.	Малка пъструшка *Porzana pusilla*	няма	няма	няма	няма	няма	няма	липса на местообитание	0
61.	Обикновена калугерица *Vanellus vanellus*	няма	няма	миграция	няма	няма	няма	няма местообитание	1
62.	Египетски лешояд *Neophron percnopterus*	няма	няма	миграция	няма	няма	няма	единични наблюдения	2 (риск от сблъсъци)
63.	Жълтокрака чайка *Larus cachinans*	няма	няма	няма	няма	няма	няма	няма местообитание	0
64.	Голям ястреб *Accipiter gentilis*	няма	няма	миграция	няма	няма	няма	няма	1

									(мин. риск от сблъсъци)
65.	Зимно бърне *Anas crecca*	няма	няма	зимуване	няма	няма	няма	няма	0
66.	Лятно бърне *Anas querquedula*	няма	няма	няма	няма	няма	няма	няма местообитание	0
67.	Фиш *Anas penelope*	няма	няма	няма	няма	няма	няма	няма местообитание	0
68.	Клопач *Anas clypeata*	няма	няма	няма	няма	няма	няма	няма местообитание	0
69.	Шилоопашата патица *Anas acuta*	няма	няма	няма	няма	няма	няма	няма местообитание	0
70.	Морски орел *Haliaeetus albicilla*	няма	няма	миграция	няма	няма	няма	няма	1 (мин. риск от сблъсъци)
71.	Къдроглав пеликан *Pelecanis crispus*	няма	няма	миграция	няма	няма	няма	няма	1 (мин. риск от сблъсъци)
72.	Червеногуша гъска *Brantha ruficollis*	няма	няма	няма	няма	няма	няма	няма	0
73.	Червена чапла *Ardea purpurea*	няма	няма	няма	няма	няма	няма	няма	0
74.	Голяма белочела гъска *Anser albifrons*	няма	няма	миграция	няма	няма	няма	няма	1 (мин. риск от сблъсъци)
75.	Сива гъска *Anser anser*	няма	няма	няма	няма	няма	няма	няма	0
76.	Кафявоглава потапница *Aythya ferina*	няма	няма	няма	няма	няма	няма	няма	0
77.	Белоока потапница *Aythya nyroca*	няма	няма	няма	няма	няма	няма	няма	0
78.	Тъмногръд брегобегач *Calidris alpina*	няма	няма	няма	няма	няма	няма	няма	0
79.	Кривоклюн брегобегач *Calidris ferruginea*	няма	няма	няма	няма	няма	няма	няма	0
80.	Белобуза рибарка *Chlidonias hybridus*	няма	няма	няма	няма	няма	няма	няма	0
81.	Белокрила рибарка *Chlidonias leucopterus*	няма	няма	няма	няма	няма	няма	няма	0
82.	Черна рибарка *Chlidonias niger*	няма	няма	няма	няма	няма	няма	няма	0
83.	Ням лебед *Cygnus olor*	няма	няма	миграция	няма	няма	няма	няма	1 (мин. риск от сблъсъци)
84.	Малък воден бик *Ixobrychus minutus*	няма	няма	няма	няма	няма	няма	няма	0
85.	Голяма бяла чапла *Egretta alba*	няма	няма	миграция зимуване	няма	няма	няма	няма	1 (мин. риск от сблъсъци)
86.	Голяма бекасина *Galinago media*	няма	няма	няма	няма	няма	няма	няма	0
87.	Зеленонога водна кокошка *Gallinula chloropus*	няма	няма	няма	няма	няма	няма	няма	0
88.	Чайка буревестница *Larus canus*	няма	няма	няма	няма	няма	няма	няма	0
89.	Малка черногърба чайка *Larus fuscus*	няма	няма	няма	няма	няма	няма	няма	0
90.	Малка черноглава чайка *Larus melanocephalus*	няма	няма	няма	няма	няма	няма	няма	0
91.	Речна чайка *Larus ridibundus*	няма	няма	няма	няма	няма	няма	няма	0
92.	Черноопашат крайбрежен бекас *Limosa limosa*	няма	няма	няма	няма	няма	няма	няма	0
93.	Малък корморан *Phalacrocorax pygmeus*	няма	няма	няма	няма	няма	няма	няма	0
94.	Средна пъструшка *Porzana parva*	няма	няма	няма	няма	няма	няма	няма	0
95.	Голяма пъструшка *Porzana porzana*	няма	няма	няма	няма	няма	няма	няма	0
96.	Малка пъструшка *Porzana pusilla*	няма	няма	няма	няма	няма	няма	няма	0
97.	Червен ангъч *Tadorna ferruginea*	няма	няма	миграция	няма	няма	няма	няма	1

				зимуване					(мин. риск от сблъсъци)
98.	Бял ангъч *Tadorna tadorna*	няма	няма	няма	няма	няма	няма	няма	0
99.	Лопатарка *Platalea leucorodia*	няма	няма	няма	няма	няма	няма	няма	0
100.	Голям гмурец *Podiceps cristatus*	няма	няма	няма	няма	няма	няма	няма	0
101.	Малък зеленоног водобегач *Tringa stagnatilis*	няма	няма	няма	няма	няма	няма	няма	0
102.	Голям зеленоног водобегач *Tringa nebularia*	няма	няма	няма	няма	няма	няма	няма	0
103.	Малък червеноног водобегач *Tringa totanus*	няма	няма	няма	няма	няма	няма	няма	0

5.3. ОПИСАНИЕ И АНАЛИЗ НА ВЪЗДЕЙСТВИЕТО НА АНАЛИЗ, ВЪРХУ ВИДОВЕТЕ ПРЕДМЕТ НА ОПАЗВАНЕ В ЗАЩИТЕНА ЗОНА BG0002039 „ХЪРСОВСКА РЕКА” ПО ДИРЕКТИВА 2009/147/ЕИО ЗА ОПАЗВАНЕ НА ДИВИТЕ ПТИЦИ

По-долу в текста, ще бъде разгледано въздействието върху 35 вида птици, предмет на опазване в защитена зона BG0002039 „Хърсовска река“, които биха могли да се срещнат на територията на ВЕП по време на миграция, гнездене, хранене, почивка, скитане, зимуване – **бял щъркел, черен щъркел, късопръст ястреб, малък ястреб, земеродно рибарче, полска бъбрица, скален орел, малък креслив орел, бухал, обикновен мишелов, белоопашат мишелов, късопръста чучулига, козодой, орел змияр, степен блатар, ливаден блатар, синявица, среден пъстър кълвач, сирийски пъстър кълвач, черен кълвач, градинска овесарка, ловен сокол, орко, черношипа ветрушка, малък орел, червеногърба сврачка, черночела сврачка, горска чучулига, пчелояд, черна каня, египетски лешояд, осояд, сив кълвач, ястребогушо коприварче, червен ангъч:**

- **А031 Бял щъркел *(Ciconia ciconia).*** Белият щъркел е вид водолюбива птица от сем. Щъркелови (*Ciconiidae*). В България гнездят до 5000 – 6000 двойки (5828 дв. през 2020 г. по данни на БДЗП, Атлас на гнездящите птици в България). Това е широкоразпространен, но намаляващ вид в Европа, а у нас е с тенденция към увеличаване. Видът е мигриращ и зимува в тропическа Африка. Белият щъркел е ширококрила реещa се птица, която разчита на реене между термики от топъл въздух при продължителен полет на голямо разстояние. Тъй като термиките са само над сушата, щъркелите заедно с големите грабливи птици трябва да прекосят Средиземно море в най-тесните точки и стотици птици могат да бъдат забелязани да минават през протоците Гибралтар и Босфора. Белият щъркел е голяма птица, висока 1 м, с размах на крилете 2 м. Теглото му е от 2.3 до 4.5 кг. Птицата е изцяло бяла, с изключение на черните пера по крилата и червените клюн и крака. Ходи бавно и стабилно по земята. Както всички щъркели лети с източен врат. Размножава се в отворени селскостопански области с достъп до мочурливи блата. Изгражда гнездо от пръчки в дървета, на сгради или на специални платформи поставени от човека. Тъй като е смятан за птица на късмета не е преследван и гнезди близо до човешките селища. В южна Европа гнездата на щъркелите могат да често бъдат видени на църкви и други здания. Често оформя малки колонии. Изчезването на вида в северните области може да бъде дължимо на изсушаването на мочурища и сблъсъци със захранващи кабели. Белия щъркел, като повечето негови роднини се храни главно с жаби и големи насекоми, но също и с млади птици, гущери и гризачи. Този щъркел е почти тих с изключение на шумното тракане с клюн, когато възрастни индивиди се срещат при гнездото.

Миграцията на белия щъркел през България е най-добре проучена в сравнение с останалите видове реещи се птици, като е изследвана основно есенната миграция по Черноморското крайбрежие. По отношение на числеността и характера на полета проучвания са правени (в рамките на различни проекти) от различни наблюдателни точки. За най-дълъг период миграцията е проучвана в района на Атанасовско езеро (24 години), а на останалите наблюдателни точки по Черноморието и в други райони на страната са провеждани едногодишни и двугодишни проучвания. Според Симеонов и кол.(1990), на база проучвания на миграцията в Бургаския залив, есенният прелет на белия щъркел е в периода от 10 август до 30 октомври, а пролетният те от началото на март до средата на април с най-ранно наблюдение на 28.2.1978 г. Фронтът на миграция на вида е около 110 км

в района на Варненския залив и около 40 км в района на Бургаския залив (Симеонов и др., 1990). През 80-те години на XX век са провеждани и радарни проучвания на миграционните трасета на белия щъркел, резултатите от които са публикувани (Симеонов и кол., 1990) още в началото на 90-те години и повторно публикувани през 2011 г. в обзорна публикация за прелета над Атанасовско езеро (*Michev at al., 2011*). През 2012 г. в дипломна работа към Пловдивския университет обстойно се разглежда влиянието на метеорологичните условия и релефа върху есенната миграцията на белия щъркел на базата на всички проведени до тогава полеви проучвания на миграцията (Герджиков, 2012). В периода 1979 до 2003 г. (с изключение на 1994, 1995, 1997 и 2000 г.) е проучена есенната миграция на вида в района на Атанасовското езеро, като за 24-годишния период са регистрирани числености от 70592 (1982 г.) до 229444 (1999 г.) индивида за миграционен сезон (*Michev at al., 201*1). Според това проучване миграцията на белия щъркел започва от първата десетдневка на август и продължава до първата десетдневка на септември, като най-интензивна е в последната седмица на август (между 24 август и 1 септември). През 1997 г. при целево проучване на есенната миграция в района на местността „Пода” в източната част на Мандренското езеро са отчетени 32177 бели щъркела за един миграционен сезон (НБОИ, 2012).

През същата година на Атанасовско езеро не е провеждано изследване на есенната миграция. През есента на 2004 г. в рамките на целенасочено проучване на есенната миграция в Източна България, паралелно на 9 наблюдателни точки за целите на Натура 2000, миграция на бели щъркели е установена в района на Добруджа при Българево (26309 индивида), Горичане (1129 инд. за месец септември), Балчик (67229 инд.), Рогачево (117619 инд.), в Източна Стара планина – при селата Баня (86641 инд.) и Паницово (101601 инд.), в района на Созопол при село Равадиново (123125 инд.) и в Странджа при Малко Търново (333 инд.) (БДЗП, 2005). Най-голям брой мигриращи бели щъркели през този миграционен сезон са наблюдавани при село Равадиново, край Созопол, като тези птици при анализа на информацията се оказва, че не са преминали през Атанасовско езеро. На временни наблюдателни точки при Златар, Кабиюк могила и Мадара край Шумен също са установени да прелитат малък брой бели щъркели – съответно 4, 745 и 1836 птици. При това проучване е установено, че през 2004 г. миграцията на белия щъркел започва от началото на август и продължава до средата на септември с пикови числености на мигриращите птици на 11 и 14 август, 23 август и 6 септември, след което числеността на прелитащите птици рязко намалява.

През 2005 г. при проучването на есенната миграция в Източна България паралелно на 9 наблюдателни точки, бели щъркели са установени в района на Добруджа при Горичане (270 инд.), Българево (5759 инд), Топола (18773 инд.), Безводица (49894 инд.), Кремена (10535 инд.), Суворово (27930 инд.) и Ефрейтор Бакалово (наблюдателна точка Суха река) (37129 инд.), в района на Провадия (35220 инд.) и Атанасовско езеро (191033 инд.), като най-голям брой прелитащи бели щъркели за миграционния сезон са установени на Атанасовско езеро, а в Добруджа – при село Безводица. През 2005 г. есенната миграция на белия щъркел започва също в началото на август и продължава до средата на септември. Интензивна есенна миграция е наблюдавана през втората половина на август и началото на септември, след което са прелитали само малки ята. В периода от 2006 до 2010 г. при проучвания на миграцията на птиците във връзка с инвестиционни интереси за изграждане на ветрогенератори в Добруджа бели щъркели са наблюдавани както следва: Българево (3180 инд. през 2006 г.), Каварна (117721 инд. през 2006 г.), Хаджи Димитър (103813 инд. през 2006 г.), Селце (116607 инд. през 2006 г.), Могилище (83231 инд. през 2006 г., Шабла (28574 инд. през 2006 г.), Бежаново (16411 инд. през 2006 г.), Сърнино (18548 инд. през 2010 г.), Василево (24934 инд. през 2010 г.), Люляково (90065 инд. през 2010 г.), Снягово

(97021 инд. през 2010 г.), Добротич (12635 инд. през 2010 г.), Телериг (44313 инд. през 2006 г.), Карапелит (28106 инд. през 2009 г.), Росица (98145 инд. през 2009 г.), Александрия (105583 инд. през 2009 г.), Добрин (102940 инд. през 2009 г.), Станата (11170 инд. през 2009 г.) и Мировци (16812 инд. през 2009 г.). В периода 2008 – 2009 г. проучвания на есенната миграция са осъществени и по поречието на река Дунав и Дунавската равнина, като мигриращи бели щъркели са установени да прелитат в района на село Златия (в Защитена зона „Златия”) – 866 индивида и Въбел (в Защитена зона „Никополско плато”) – 400 индивида (НБОИ, 2012). Всички проучвания в Добруджа, описани по-горе, са взети в предвид в дипломната работа на Герджиков (2012г.), като основните изводи по отношение в нея са:

- *По отношение на сезонната динамика на прелета се оказва, че 92% от белите щъркели прелитат през Добруджа през втората половина на август и първата десетдневка на септември. През годините датите с пикови численности на прелетелите щъркели се изменят, като най-късно максималният пик е регистриран през 2004 г. – на 6 септември. Най-рано максималният пик е регистриран през 2009 г. – около 20 август.;*
- *Най-много прелитащи щъркели в Добруджа са установени в обедните часове.;*
- *Средната височина на полета е 429 метра, като 40 % от птиците летят на височина над 500 м. Височината на полета е положително зависима от часа на деня в комбинация с температурата на въздуха и отрицателно зависима от силата на вятъра;*
- *Основното направление на полета е север – юг (41% от птиците), като второстепенни направления са североизток – югозапад и северозапад – югоизток;*
- *Значителна част от мигриращите щъркели преминават на повече от 30 км от морския бряг, като това е зависи в изключителна степен от посоката на вятъра. Когато вятърът е с посока в диапазона от изток до североизток, птиците биват отнасяни навътре в сушата и обратно;*
- *Интензивността на прелета е положително зависима от силата на вятъра и датата и отрицателно зависима от сложността на релефа и покритието на облачността.*

Пролетната миграция на белия щъркел е по-слабо проучена. През пролетта на 2005 г. при паралелните проучвания на пролетната миграция в Добруджа са установени 6312 бели щъркели при село Кремена и 12421 - при Провадия. През същия сезон е проведено проучване на пролетната миграция по долината на река Места при село Огняново, като там са регистрирани общо 87 мигриращи бели щъркели. В периода на интензивни проучвания на миграцията в Добруджа във връзка със засиления инвеститорски интерес за изграждане на ветрогенератори, мигриращи бели щъркели са установени при Бежаново (1679 инд.), Сърнино (20 инд.) , Пролез (2 инд.), Люляково (2887 инд.), Снягово (1444 инд.), Карапелит (4712 инд.), Росица (1123 инд.), Добрин (15766 инд.), Александрия (25226 инд.), Суворово (6974 инд.), Станата (8448 инд.), Добротич (11828 инд.), Василево (1927 инд.), Преселка (12374 инд.). По време на проучване на пролетната миграция при село Въбел (защитена зона „Никополско плато”) през 2010 г. са регистрирани 145 мигриращи бели щъркела.

В резултат на многократни проучвания на есенната и пролетната миграция в рамките на проекта „Минимизиране на рисковете за дивите птици” в Северна България през 2011 г., бе установено, че миграцията на белия щъркел е съсредоточена основно в Източна България – в Добруджа, както и сравнително интензивна миграция в западната част на Дунавската равнина между селата Разград и Брегаре.

По време на проучването на есенната миграция през 2012 г. се установи, че фронтът на миграция на белия щъркел е ясно локализиран в Източна България между Попово (източно от долината на река Тунджа) до морския бряг, като в района на поречието на Марица и Източните Родопи също има участък с интензивен прелет. Проучването през 2012 г. потвърди интензивния прелет на бели щъркели през Добруджа, като през втората година на наблюдателната точка при Дуранкулак са отчетени значително повече мигриращи щъркели, отколкото през 2011 г. (Характер на миграцията на 42 вида птици от българската орнитофауна според нивото на съвременните познания, П. Янков, И. Матеева, доклад на БДЗП, 2013 г.).

Данните от проучването на мигриращите птици за целите на настоящия доклад са следните:

Таблица 370. Данни от мониторингови проучвания, за вида бял щъркел *(Ciconia ciconia)*

Бял щъркел *(Ciconia ciconia)*		
Мониторинг и проучвания	**Пролет 2021 г., инд.**	**Есен 2021 г., инд.**
Полеви сезон пролет 2021 г., есен 2021 г.	51 955	23 008
Полеви сезон пролет 2010 г., есен 2010 г.	11 828	12 635
ЗЗ „Хърсовска река”, код BG0002039		
Гнездене 2021 г. / срещаемост, % от общ. бр. квадр.	9,3	
Зимуване 12.2021 г. - 02.2022 г. / регистр. инд.	-	

За ЗЗ BG0002039 „Хърсовска река“ видът е определен като размножаващ се с 7 двойки, и съсредоточен в зоната с 762 индивида, с цялостна оценка на популацията „С“- значителна представителност. Видът е регистриран с най-висока численост от всички мигранти, наблюдавани през пролетта на 2021 г. в района на ИП – 51 955 инд., от които 42.3 % са били в опасния височинен диапазон (от 8 до 300 м). От посочените данни в таблицата е видно, че мигриращите бели щъркели през 2021 г. многократно превишават числеността на мигрантите от 2010 г. в този район. Разликата се обяснява с по-малкия обхват на проучваната територия, покрит само от една наблюдателна точка през 2010 г., разположена приблизително между двата наблюдателни пункта, използвани при проучването през 2021 г.

През есенния полеви сезон на 2021 г. са регистрирани 23 008 инд., от които 40.7 % са били в опасния височинен диапазон (от 80 до 300 м). Аналогично и през есенния сезон на 2021 г. се наблюдава почти двукратно увеличение на мигриращите бели щъркели. Концентрацията на значително количество мигриращи щъркели в района е обяснимо предвид факта, че фронтът им е съсредоточен основно в Източна България – в Добруджа, около стокилометровата ивица между Попово и морския бряг. Не са наблюдавани големи ята от вида да нощуват, да се хранят и да почиват в района на ИП, но заради по-голямата площ на ветропарка, би могло да има някакво безпокойство ако миграцията през годините се повтаря с подобна интензивност. По време на полевите проучвания са регистрирани гнездящи бели щъркели, като процента на срещаемост от общия брой проучвани квадрати възлиза на 9,3 %. По данни на БДЗП (възражение до РИОСВ-Варна) в района на ВЕП Добротич Уинд има 8 гнездящи двойки от вида бял щъркел, които биха могли да ползват района на ВЕП за хранене. Тези числености не са високи, тъй като района на ИП е с предимно обработваеми земеделски земи, които не са сред най-предпочитаните хранителни местообитания за вида. През по-голямата част от годината, интензивно обработваните агроценози са бедни на биоорганизми, щъркелите и др. птици ги предпочитат най-вече при извършване на дълбока оран и др. почвообработващи дейности, когато на повърхността излизат мишевидни гризачи, червеи, попови прасета, подпочвени насекоми и пр. Типичният

хранителен биотоп на двата вида щъркели у нас, се явяват обширните влажни зони, по-големи водоеми и пасища, каквито района на ВЕП Добротич Уинд не предоставя.

Изследвания на видни наши орнитолози показват, че района на ИП за ВЕП Добротич не е място, интензивно ползвано от сателитно проследявани индивиди от белия щъркел за сезонна миграция. Видно е от **Карта 8** и **Карта 29,** че концентрацията на сателитно проследени бели щъркели относно позицията на ВЕП Добротич Уинд в обхвата на миграционен път Виа Понтика, е съсредоточена предимно западно от местоположението на ветропарка. По-малка част сателитно проследени птици са прелитали източно от ВЕП Добротич Уинд. (Публикация на Т. Мичев, Л. Профиров, Н. Караиванов, Б. Мичев https://www.researchgate.net/publication/270049408_Migration_of_Soaring_Birds_over_Bulgaria) (**Виж Карта 11.)**

По отношение предпочитани места за нощувка на вида бял щъркел, съгласно приложената по-долу **Карта 53.,** показваща чувствителността на птиците към ветроенергийните паркове в България (по данни на МОСВ), най-близо разположената точка (жълт пин), за която има регистрирани нощувки се намира на около 13 км югоизточно (около Неофит Рилски). Към настоящия момент няма данни района на ВЕП „Добротич уинд“ да е ползван за нощувки на вида.

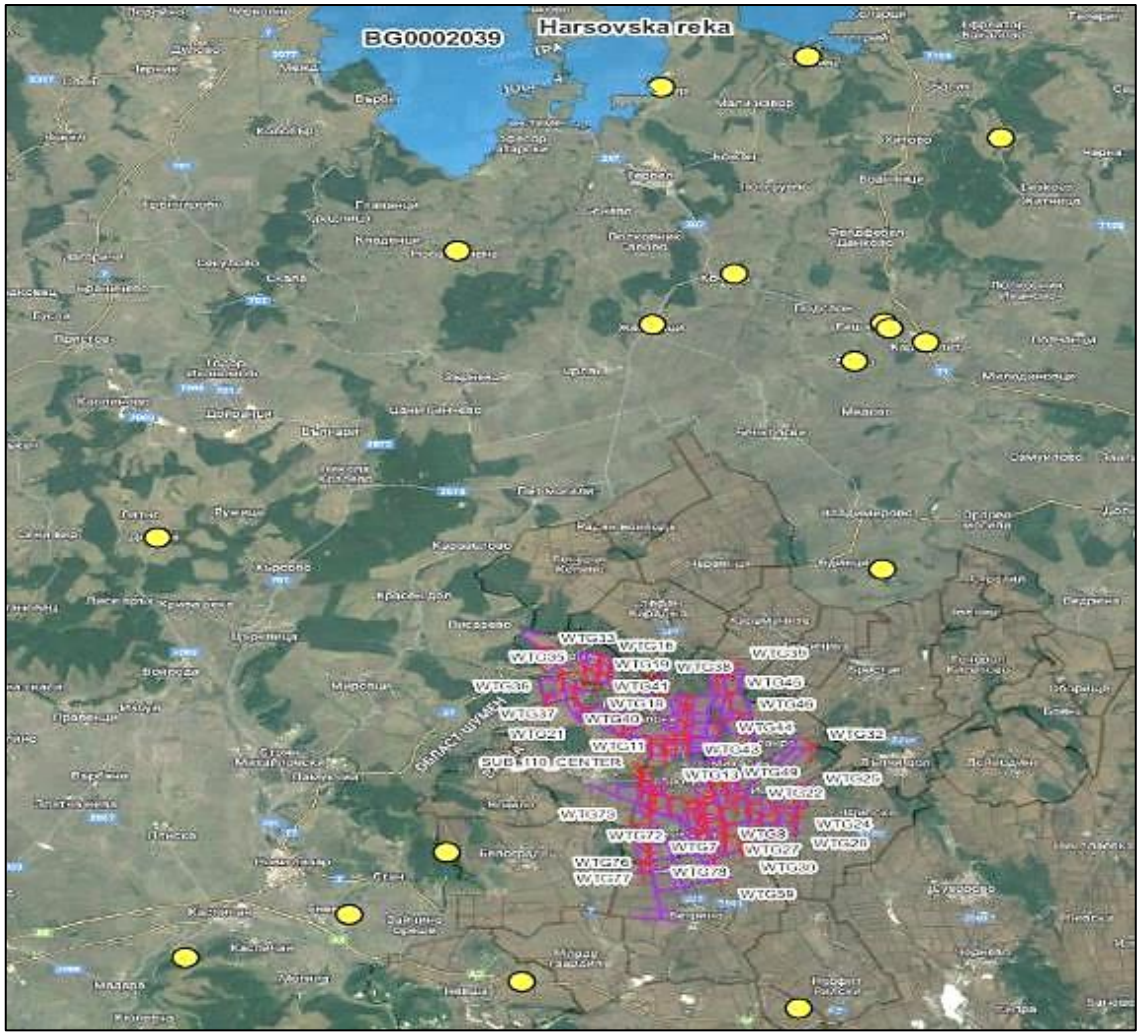

Карта 53. Отстояние на ВЕП „Добротич Уинд“ до най-близко разположените точки (в жълт цвят), в които са регистрирани нощувки на вида бял щъркел, според карта на чувствителността на птиците в България към ВТГ

Таблица 371. Очаквани въздействия от ИП, върху вида бял щъркел (*Ciconia ciconia*)

Бял щъркел *(Ciconia ciconia)*				
Типове въздействия				
безпокойство	**преместване**	**риск от сблъсък/ турбина/сезон**	**бариерен ефект**	**Загуба на местообитание**
Миграция Почивка Нощувка Хранене	не	0.5684 – пролет 0.1329 - есен	не	не

Очакваният потенциален риск от сблъсъци на мигриращи птици с движещите се перки на ВТГ, *ще бъде от 0.5684 птици на турбина на сезон (пролет), съответно 0.1329 птици (есен).* Направената оценка е за най – лошият вариант по време на пролетната миграция (51955 инд.) и есенната (12635 инд.), когато интензивността е била най-висока и голям дял от птиците са летели в опасния височинен диапазон от 80 до 300 м.

При реално преминаващи птици под и над тази височина по данните от проведените наблюдения и предприемане на мерки свързани със спиране на съоръженията при наличие на ята щъркели, то действителната величина на пострадалите птици ще е много по-малка. Също така факта че птиците се движат в опасния височинен диапазон не означава непременно че летят в обхвата на въртящите се перки на ротора, тъй като генераторите са на значително отстояние един друг и има оформени два свободни летателни коридора.

Оценка на въздействието по десетобалната скала – 4 (Дейността може да предизвика вторични отрицателни въздействия).

Предвид изброените факти, наличието на два свободни летателни коридора и препоръчаните смекчаващи мерки в т. 6. на ДОСВ, реализацията на ИП няма да окаже значително отрицателно въздействие върху вида Бял щъркел (*Ciconia ciconia*), предмет на опазване в защитена зона BG0002039 „Хърсовска река“.

- **A030 Черен щъркел (*Ciconia nigra*).** Черният щъркел е голяма мигрираща блатна птица от сем.Щъркелови (*Ciconiidae*). За разлика от белия щъркел, който живее в провинцията и степите черният щъркел обитава горите. Живее в тихи вековни гори, като строи гнездото си на някое голямо дърво. Ловните му територии се състоят от потоци, рекички, блата, както и ливади с ниска растителност. Двойките са изолирани една от друга на няколко км, като най-голямата гъстота е в Източна Европа (8 двойки/100 км²). У нас черен щъркел може се наблюдава в Никополското плато, в покрайнините на Ловеч и в с. Табачка (Русенско), както и в с. Бисер (Хасковско) и край с. Г. Белотинци (Монтанско). Отлита през септември, често в смесени ята с белия щъркел и зимува в тропическата част на Африка, в Индия и Южен Китай. Връща се в края на март и началото на април.

Таблица 372. Данни от мониторингови проучвания, за вида черен щъркел *(Ciconia nigra*)

Черен щъркел (*Ciconia nigra*)		
Мониторинг и проучвания	**Пролет 2021 г., инд.**	**Есен 2021 г., инд.**
Полеви сезон пролет 2021 г., есен 2021 г.	194	337
Полеви сезон пролет 2010 г., есен 2010 г.	50	82
ЗЗ „Хърсовска река”, код BG0002039		
Гнездене 2021 г. / срещаемост, % от общ. бр. квадр.	2,8	
Зимуване 12.2021 г. - 02.2022 г. / регистр. инд.	-	

За ЗЗ BG0002039 „Хърсовска река“ видът е определен като размножаващ се с 4 двойки, и съсредоточен в зоната с 4 индивида, с цялостна оценка на популацията „С“-

значителна представителност. Видът е регистриран с невисоки числености през пролетта на 2021 г. в района на ИП с 194 инд., а през есенния полеви сезон на 2021 г. са регистрирани 337 инд. По време на полевите проучвания са регистрирани гнездящи черни щъркели, като процента на срещаемост от общия брой проучвани квадрати възлиза на 2,8 %.

Тази величина е твърде ниска, тъй като района на ИП в резултат на многогодишната човешка дейност съществуващите в миналото гори са силно редуцирани и значимо повлияни, като е създаден почти безлесен агроландшафт. Почти всички горски територии в обхвата на ВЕП са с вторичен произход - горскостопански насаждения. ИП не предоставя подходящ биотоп за гнездене на вида, липсват по-обширни горски масиви и по-големи водоеми.

Съгласно приложената по-долу карта., показваща чувствителността на птиците към ветроенергийните паркове в България (по данни на МОСВ), най-близо стоящата зона до настоящия парк, обявена за гнездова територия на вида Черен щъркел (*Ciconia nigra*) - до с. Венчан е на около 12 км южно от ВЕП Добротич Уинд (след с. Венчан). Както бе подчертано по-горе ВЕП не предоставя подходящ биотоп за гнездене на вида, липсват по-обширни горски масиви и по-големи водоеми и не се явява привлекателно място за хранене на черния щъркел.

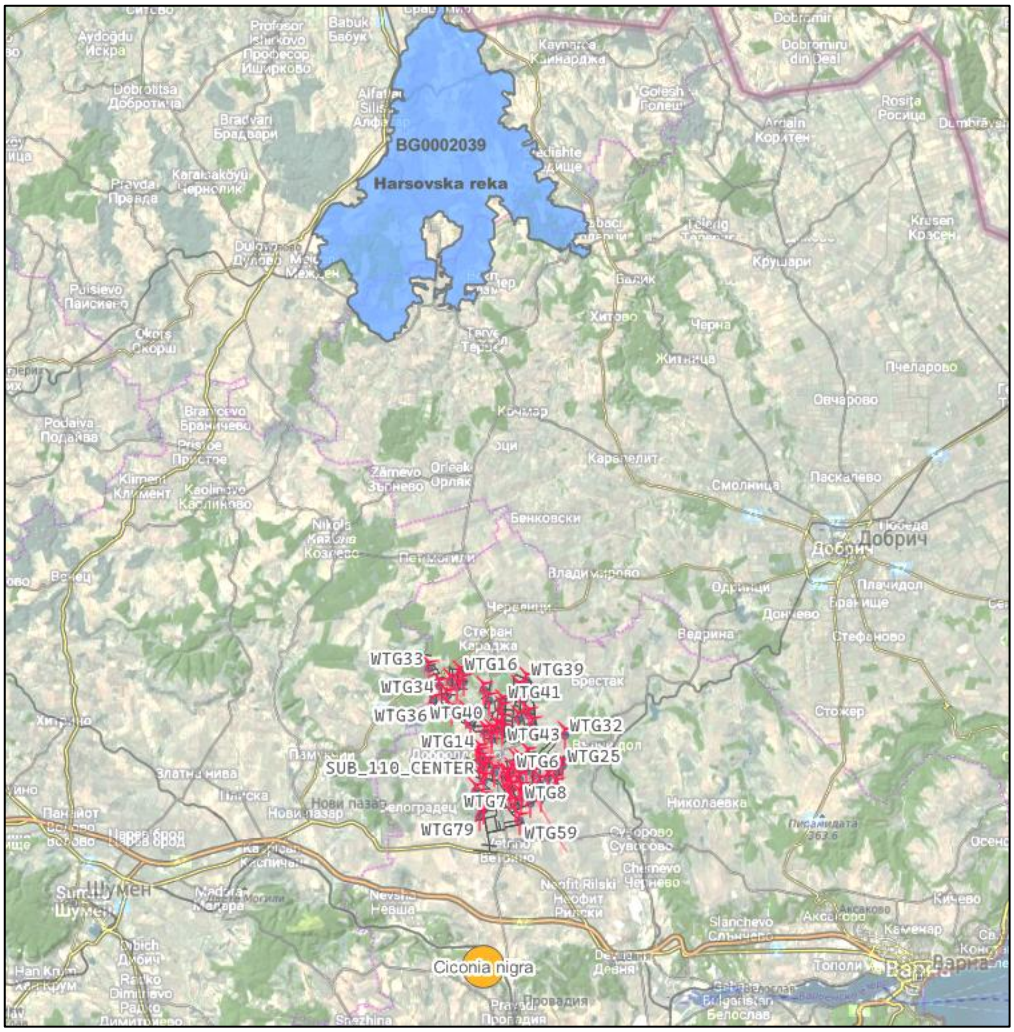

Карта 54. Отстояние на ВЕП „Добротич Уинд“ до най-близо разположената гнездова територия на вида черен щъркел, според карта на чувствителността на птиците в България към ВТГ, в близост до ЗЗ BG0002039 „Хърсовска река“

Таблица 373. Очаквани въздействия от ИП, върху вида черен щъркел (*Ciconia nigra*)

Черен щъркел (*Ciconia nigra*)				
Типове въздействия				
безпокойство	**преместване**	**риск от сблъсък/ турбина/сезон**	**бариерен ефект**	**Загуба на местообитание**
миграция	не	0.002 – пролет 0.004 - есен	не	не

Очакваният потенциален риск от сблъсъци на мигриращи птици с движещите се перки на ВТГ, **ще бъде пренебрежимо малка величина от 0.004 птици на турбина на сезон (есен).** Направената оценка е за най – лошият вариант по време на есенната миграция, когато интензивността е била най-висока и голям дял от птиците са летели в опасния височинен диапазон от 80 до 300 м.

При реално преминаващи птици под и над тази височина по данните от проведените наблюдения и предприемане на мерки свързани със спиране на съоръженията при наличие на ята щъркели то действителната величина на пострадалите птици ще е много по-малка.

Оценка на въздействието по десетобалната скала – 1 (*Дейността има много слабо отрицателно въздействие*).

Предвид изброените факти и препоръчаните смекчаващи мерки в т. 6. на ДОСВ, реализацията на ИП няма да окаже значително отрицателно въздействие върху вида Черен щъркел (*Ciconia nigra*), предмет на опазване в защитена зона BG0002039 „Хърсовска река“.

- **А086 Малък ястреб *(Accipiter nisus)***. Това е сравнително дребен представител на сем. Ястребови (*Accipitridae*). Мъжкият има дължина на тялото 29-34 см, размах на крилете 59-64 см, а женската съответно дължина на тялото 35-41 см и размах на крилете 67-80 см. Тежи 150-300 гр. Има изразен полов диморфизъм, женската е по-едра и оперението и е в маскировъчни цветове. Прелетна птица. Среща се в Европа (включително България), Азия и Африка. Обитава гористи местности. Включен е в червения списък на световнозастрашените видове (IUCN Red List) - Незастрашен (Least Concern LC).http://bg.wikipedia.org/wiki/%D0%9C%D0%B0%D0%BB%D1%8A%D0%BA_%D1%8F%D1%81%D1%82%D1%80%D0%B5%D0%B1 - cite_note-0

Таблица 374. Данни от мониторингови проучвания, за вида малък ястреб (*Accipiter nisus*)

Малък ястреб *(Accipiter nisus)*		
Мониторинг и проучвания	**Пролет 2021 г., инд.**	**Есен 2021 г., инд.**
Полеви сезон пролет 2021 г., есен 2021 г.	202	229
ЗЗ „Хърсовска река”, код BG0002039		
Гнездене 2021 г. / срещаемост, % от общ. бр. квадр.	0,9	
Зимуване 12.2021 г. - 02.2022 г. / регистр. инд.	2	

В ЗЗ BG0002039 „Хърсовска река“ вида е определен като съсредоточен в зоната, с цялостна оценка на популацията „С“- значителна представителност. Регистриран с почти еднакви числености и през двата полеви сезона на 2021 г. в района на ИП. По време на полевите проучвания са регистрирани гнездящи малки ястреби, като процента на срещаемост от общия брой проучвани квадрати възлиза на 0,9 %.

Във възражението срещу ВЕП на БДЗП е посочено, че в района на селата Доброплодно и Ягнило има четири двойки гнездещи малки ястреби, но същевременно няма обособена зона за спокойствие около гнездата му, поради факта че е повсеместно разпространен в страната. Също така района на ИП (обработваеми земеделски земи) не предоставя подходящ биотоп за гнездене на вида, липсват по-обширни естествени горски масиви и високи дървета, а съществуващите гори са от вторичен произход. Отчетени са и зимуващи птици от вида малък ястреб в размер на 2 инд. за зимния сезон, вероятно поради липса на хранителна база в района на ИП.

Таблица 375. Очаквани въздействия от ИП, върху малък ястреб (*Accipiter nisus*)

Малък ястреб *(Accipiter nisus)*				
Типове въздействия				
безпокойство	**преместване**	**риск от сблъсък/ турбина/сезон**	**бариерен ефект**	**загуба на местообитание**
миграция гнездене	не	0.0024 - есен	не	не

Очакваният потенциален риск от сблъсъци на мигриращи птици с движещите се перки на ВТГ, **ще бъде пренебрежимо малка от 0.0024 птици на турбина на сезон (есен).** Видът е с дребни размери и маневрен полет, лети и ловува ниско, а като всяка хищна птица има добра ориентация и способност да преодолява препятствия по пътя си.

Оценка на въздействието по десетобалната скала – 1 (*Дейността има много слабо отрицателно въздействие*).

Предвид изброените факти, реализацията на ИП няма да окаже значително отрицателно въздействие върху вида Малък ястреб (*Accipiter nisus*), предмет на опазване в защитена зона BG0002039 „Хърсовска река“.

- А402 Късопръст ястреб (*Accipiter brevipes*). Късопръстият ястреб е сравнително дребен представител на сем. Ястребови (*Accipitridae*). Прелетна птица. На територията на България е странстващ и мигриращ вид. Среща се в Европа, Азия и Африка. Обитава гористи местности в околностите на езера и реки, в предпланините и основно в равнините. Природозащитен статут – включен е в Червения списък на световнозастрашените видове – Незастрашен. В България е вписан в Червената книга.

Таблица 376. Данни от мониторингови проучвания, за вида късопръст ястреб (*Accipiter brevipes*)

Късопръст ястреб (*Accipiter brevipes*)		
Мониторинг и проучвания	**Пролет 2021 г., инд.**	**Есен 2021 г., инд.**
Полеви сезон пролет 2021 г., есен 2021 г.	-	122
ЗЗ „Хърсовска река”, код BG0002039		
Гнездене 2021 г. / срещаемост, % от общ. бр. квадр.	-	
Зимуване 12.2021 г. - 02.2022 г. / регистр. инд.	2	

В ЗЗ BG0002039 „Хърсовска река“ е размножаващ се с 2-6 двойки, с цялостна оценка на популацията „А“- отлична представителност. Видът е регистриран с невисока численост единствено през есенния полеви сезона на 2021 г. в района на ИП – 122 инд. Не са отчетени зимуващи птици от вида късопръст ястреб (*Accipiter brevipes*) в района на ИП.

Съгласно приложената по-долу **Карта 55.** показваща чувствителността на птиците към ветроенергийните паркове в България (по данни на МОСВ), най-близо разположената зона (между гр. Каварна и Божурец) на вида късопръст ястреб, и ЗЗ отстои от ВЕП „Добротич уинд“ на около 94 км, източно. Площадката на ИП за ВЕП е разположена в интензивно обработваеми земеделски земи и не предоставя подходящата хранителна база на вида поради липса на обширни гористи области.



Карта 55. Отстояние на ВЕП „Добротич уинд“ до най-близо разположената гнездова територия на вида късопръст ястреб, според карта на чувствителността на птиците в България към ВТГ, в близост до ЗЗ BG0002039 „Хърсовска река“

Таблица 377. Очаквани въздействия от ИП, върху късопръст ястреб (*Accipiter brevipes*)

Късопръст ястреб (*Accipiter brevipes*)				
Типове въздействия				
безпокойство	**преместване**	**риск от сблъсък/ турбина/сезон**	**бариерен ефект**	**Загуба на местообитание**
миграция	не	0.0013 - есен	не	не

Очакваният потенциален риск от сблъсъци на мигриращи птици с движещите се перки на ВТГ, **ще бъде пренебрежимо малка величина от 0.0013 птици на турбина на сезон (есен).** Видът е с дребни размери и маневрен полет, лети и ловува ниско, а като всяка хищна птица има добра ориентация и способност да преодолява препятствия по пътя си.

Оценка на въздействието по десетобалната скала – 1 (*Дейността има много слабо отрицателно въздействие*).

Предвид изброените факти, реализацията на ИП няма да окаже значително отрицателно въздействие върху вида Късопръст ястреб (*Accipiter brevipes*) , предмет на опазване в защитена зона BG0002039 „Хърсовска река“.

- **A087 Обикновен мишелов (*Buteo buteo*).** Това е средно голяма дневна граблива птица от сем. Ястребови (*Accipitridae*). Среща се в Европа, Азия и Африка. Една от най-често срещаните дневни грабливи птици в България. Обитава разнообразни местообитания, но най-често култивирани земи, изпъстрени с горички. Птиците от по-северните популации са прелетни. Понякога младите птици се отправят на юг, а възрастните остават цяла зима в размножителната си територия. Включен в червения списък на световнозастрашените видове (IUCN Red List) – Незастрашен. Зимуващ, мигриращ и гнездящ у нас вид. През зимния период е равномерно разпространен в ниските части на страната, преимуществено в Южна и Източна България. Пролетната миграция интензивна през март, а есенната през октомври, втората половина. Образува сравнително многочислени ята (300-400), всред

които може да присъстват и други единични видове (тръстиков блатар, черна каня), а в „комините” и малки ястреби. И пролетната и есенната миграция са много разтегнати като период.

В резултат на проучване на есенната и пролетната миграция в рамките на проект „Минимизиране на рисковете за дивите птици” в Северна България през 2011 г., е установено, че обикновеният мишелов прелита на широк фронт през цяла Северна България и Софийското поле. При Пленимир (в Добруджа) са установени най-голям брой птици. Като цяло интензивен прелет на обикновен мишелов се наблюдава в Добруджа (между Браничево и Дуранкулак) и при село Островo (в Лудогорието). По време на проучване на есенната миграция през 2012 г. е установено, че в Добруджа интензивен прелет на обикновен мишелов през 2012 г. се наблюдава в западната и централната част (между Гешаново и Пленимир). В източната част на Добруджа са отчетени много по-малък брой мигранти, отколкото във вътрешността, но все пак на наблюдателните точки Преселенци и Дуранкулак са прелетели по над 1000 птици за миграционния сезон. По време на пролетна миграция през България са установени да прелитат до 11000 обикновени мишелова само в източната част на Южна България и в Добруджа (2012 г.), като е отчетена значителна концентрация на птиците в Източна България. Макар че обикновения мишелов прелита пролетно време през територията на цялата страна, фронтът на миграцията е силно концентриран в източната част на страната - района на Бургас в Южна България и Централна и Западна Добруджа. По време на есенна миграция през България са установени да прелитат около 35500 обикновени мишелови при целенасочените полеви проучвания в Южна България и Добруджа през 2012 г., и 292 индивида наблюдавани през същия сезон извън районите на проучване в различни части на България.

Възможно е през територията на страната да прелитат между 36000 и 40000 обикновени мишелова. Въпреки, че обикновения мишелов е наблюдаван да прелита на много места в цяла България, всъщност фронтът на миграция при него е много тесен и концентриран в Източна България. В Северна България фронтът се концентрира в Централна и Западна Добруджа между Гешаново и Преселенци, както и по крайбрежието. В района на Балчик през 2004 г е отчетена най-високата численост на мигриращи обикновени мишелови в Добруджа – 13053 индивида (BSPB, 2005). В периода на проучване на Крайморска Добруджа 2004 – 2006 г. интензивен прелет е наблюдаван и при село Топола, Българево, град Каварна. (Характер на миграцията на 42 вида птици от българската орнитофауна според нивото на съвременните познания, П. Янков, И. Матеева, доклад на БДЗП, 2013 г.)

Данните от проучването на мигриращите птици за целите на настоящия доклад са следните:

Таблица 378. Данни от мониторингови проучвания, за вида обикновен мишелов *(Buteo buteo*)

Обикновен мишелов (*Buteo buteo*)		
Мониторинг и проучвания	**Пролет 2021 г., инд.**	**Есен 2021 г., инд.**
Полеви сезон пролет 2021 г., есен 2021 г.	2 725	2 577
ЗЗ „Хърсовска река”, код BG0002039		
Гнездене 2021 г. / срещаемост, % от общ. бр. квадр.	16,8	
Зимуване 12.2021 г. - 02.2022 г. / регистр. инд.	36	

В ЗЗ BG0002039 „Хърсовска река“ вида е определен като съсредоточен в зоната, с цялостна оценка на популацията „С“- значителна представителност. Регистриран с високи числености и през двата полеви сезона на 2021 г. в района на ИП, 2 725 инд. – пролет, 2577 инд. – есен 2021 г. Предвид факта, че основната част от прелитащите птици се концентрират

в източната част на страната, числеността не са изненада. По време на полевите проучвания са регистрирани гнездящи птици, като процента на срещаемост от общия брой проучвани квадрати възлиза на 16,8 %.

Във възражението срещу ВЕП на БДЗП е посочено, че в района на селата Доброплодно и Ягнило има четири двойки гнездещи на вида, но същевременно няма обособена зона за спокойствие около гнездата им, поради факта че са повсеместно разпространени в страната. Района на ИП (обработваеми земеделски земи с мозаечно разпръснати горски площи от вторични насаждения) предоставя някакъв биотоп за гнездене на вида, но ветроенергийните съоръжения ще бъдат разположени изцяло в обработваеми площи, достатъчно отдалечени от горските насаждения. Отчетени са и зимуващи птици в размер на 36 инд. за зимния сезон, поради факта че значима част от северната популация на мишелова остава за зимуване у нас.

Таблица 379. Очаквани въздействия от ИП, върху вида обикновен мишелов (*Buteo buteo*)

Обикновен мишелов (*Buteo buteo*)				
Типове въздействия				
безпокойство	**преместване**	**риск от сблъсък/ турбина/сезон**	**бариерен ефект**	**загуба на местообитание**
Миграция Гнездене Зимуване	не	0.0298 - пролет	не	не

Очакваният потенциален риск от сблъсъци на мигриращи птици с движещите се перки на ВТГ, **ще бъде от 0.0298 птици на турбина на сезон (пролет).** Видът е реещa хищна птица и маневрен полет, лети и ловува ниско, а като всяка хищна птица има добра ориентация и способност да преодолява препятствия по пътя си.

Оценка на въздействието по десетобалната скала – *2 (Дейността може да предизвика временни отрицателни въздействия).*

Предвид изброените факти, реализацията на ИП няма да окаже значително отрицателно въздействие върху вида Обикновен мишелов (*Buteo buteo*), предмет на опазване в защитена зона BG0002039 „Хърсовска река“.

- А403 Белоопашат мишелов (*Buteo rufinus*). Белоопашатия мишелов е средно голяма дневна граблива птица от сем. Ястребови (*Accipitridae*). Среща се в Европа (включително България), Азия и Африка. Обитава тундра и степи. Прелетна птица, гнездяща в България. Природозащитен статус – включен в Червения списък на световно застрашените видове (IUCN Red List) - Незастрашен (Least Concern LC). На територията на България е защитен от закона вид.

Таблица 380. Данни от мониторингови проучвания, за вида белоопашат мишелов *(Buteo rufinus*)

Белоопашат мишелов (*Buteo rufinus*)		
Мониторинг и проучвания	**Пролет 2021 г., инд.**	**Есен 2021 г., инд.**
Полеви сезон пролет 2021 г., есен 2021 г.	6	2
ЗЗ „Хърсовска река”, код BG0002039		
Гнездене 2021 г. / срещаемост, % от общ. бр. квадр.	5,6	
Зимуване 12.2021 г. - 02.2022 г. / регистр. инд.	1	

Видът е включен в СДФ на ЗЗ BG0002039 „Хърсовска река“ (9 инд.) като постоянно присъстващ (целогодишно) вид и съсредоточен в зоната. Видът е регистриран с ниски числености през пролетния полеви сезон на 2021 г.в района на ИП – 6 инд. и най-вече през есенния полеви сезон от едва 2 инд. В района на ИП са регистрирани гнездящи птици, като

процента на срещаемост от общия брой проучвани квадрати възлиза на 5,6 %. Във възражението срещу ВЕП на БДЗП е посочено, че в района на село Неофит Рилски има една двойка гнездещи белоопашати мишелови, а обособената зона за спокойствие на вида около гнездата им е 1 км. Най-близките ветрогенератори на ВЕП „Добротич уинд“ отстоят на повече от 10 км от село Неофит Рилски, чийто район предоставя достатъчно и сходни по характер ловни площи за вида белоопашат мишелов. Отчетен е и 1 инд. зимуващ.

Съгласно приложената по-долу карта, показваща чувствителността на птиците към ветроенергийните паркове в България (по данни на МОСВ), в близост до настоящия парк има три зони, обявени за гнездови територии на вида Белоопашат мишелов (*Buteo rufinus*) - до с. Ягнило на около 8 км западно от ВЕП Добротич Уинд; до с. Белоградец на около 7 км югозападно и до с. Неофит Рилски на около 6 км югоизточно, а зоната на гнездово спокойствие за вида е 1 км. Площадката на ИП за ВЕП е разположена в интензивно обработваеми земеделски земи и не предоставя подходящата хранителна база на вида – основно дребни мишевидни гризачи и лалугери. Поради засилената употреба на хербициди и пестициди, агроценозата е бедна на биоразнообразие, като дори мишевидните гризачи са слабо представени. По тази причина района на ИП, за разлика от планински и полупланински области с мозаично разположение на поляни, мери, храсти и горски насаждения, не се явява привлекателно място за хранене на белоопашатия мишелов.

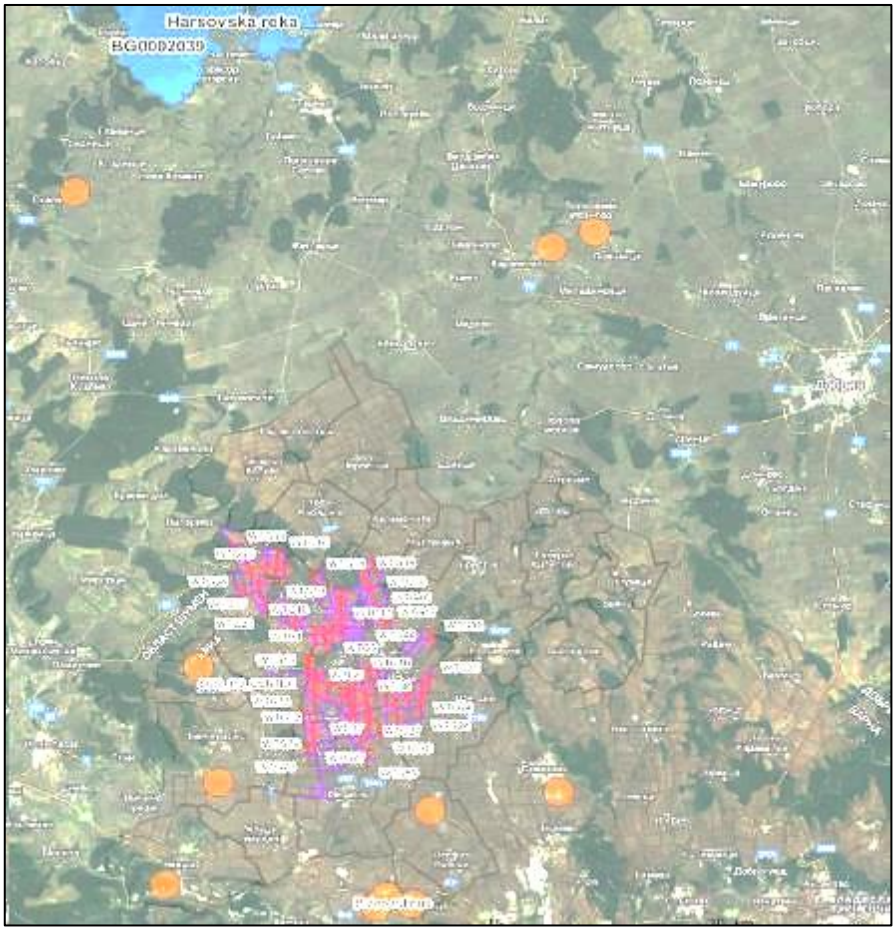

Карта 56. Отстояние на ВЕП „Добротич уинд“ до най-близките гнездови територии на вида белоопашат мишелов, според карта на чувствителността на птиците в България към ВТГ, спрямо защитената зона

Таблица 381. Очаквани въздействия от ИП, върху вида белоопашат мишелов *(Buteo rufinus*)

Белоопашат мишелов (*Buteo rufinus*)				
Типове въздействия				
безпокойство	**преместване**	**риск от сблъсък/ турбина/сезон**	**бариерен ефект**	**загуба на местообитание**
миграция гнездене	не	0.00007 - пролет	не	не

Очакваният потенциален риск от сблъсъци на мигриращи птици с движещите се перки на ВТГ, **ще бъде пренебрежимо малка и нищожна величина от 0.00007 птици на турбина на сезон (пролет).** Видът е реещa хищна птица с маневрен полет, лети и ловува ниско, а като всяка хищна птица има добра ориентация и способност да преодолява препятствия по пътя си.

Оценка на въздействието по десетобалната скала – 1 (*Дейността има много слабо отрицателно въздействие*).

Предвид изброените факти, реализацията на ИП няма да окаже значително отрицателно въздействие върху вида Белоопашат мишелов (*Buteo rufinus*), предмет на опазване в защитена зона BG0002039 „Хърсовска река“.

- А083 Степен блатар *(Circus macrourus).* Степният блатар присъства в Световния червен списък под категория „Полузастрашен” (NT). В България видът се среща рядко, главно по време на миграция, най-вече по черноморското крайбрежие като обикновено са наблюдавани единични индивиди. За вида, както и за останалите видове от род Circus е характерно, че по време на миграцията си летят на малка височина, основно с активен махов полет. В района на ИП са наблюдавани блатари.

Таблица 382. Данни от мониторингови проучвания, за вида степен блатар (*Circus macrourus*)

Степен блатар *(Circus macrourus)*		
Мониторинг и проучвания	**Пролет 2021 г., инд.**	**Есен 2021 г., инд.**
Полеви сезон пролет 2021 г., есен 2021 г.	25	9
ЗЗ „Хърсовска река”, код BG0002039		
Гнездене 2021 г. / срещаемост, % от общ. бр. квадр.	-	
Зимуване 12.2021 г. - 02.2022 г. / регистр. инд.	-	

В ЗЗ BG0002039 „Хърсовска река“ вида е определен като съсредоточен с 1 инд., с цялостна оценка на популацията „С“- значителна представителност. Видът е регистриран в обхвата на ВЕП с ниски числености през пролетния полеви сезон на 2021 г. – 25 инд. и през есенния полеви сезон - 9 инд. В района на ИП не са регистрирани гнездящи и зимуващи птици.

Таблица 383. Очаквани въздействия от ИП, върху вида степен блатар *(Circus macrourus*)

Степен блатар *(Circus macrourus)*				
Типове въздействия				
безпокойство	**преместване**	**риск от сблъсък/ турбина/сезон**	**бариерен ефект**	**Загуба на местообитание**
миграция	не	0.0003 - пролет	не	не

Очакваният потенциален риск от сблъсъци на мигриращи птици с движещите се перки на ВТГ, **ще бъде пренебрежимо малка и нищожна величина от 0.0003 птици на турбина на сезон (пролет).** Видът е реещa хищна птица с маневрен полет, лети и ловува ниско, а като всяка хищна птица има добра ориентация и способност да преодолява препятствия по пътя си.

Оценка на въздействието по десетобалната скала – 1 (*Дейността има много слабо отрицателно въздействие*).

Предвид изброените факти, реализацията на ИП няма да окаже значително отрицателно въздействие върху вида Степен блатар (*Circus macrourus*), предмет на опазване в защитена зона BG0002039 „Хърсовска река“.

- **А084 Ливаден блатар *(Circus pygargus).*** Ливадният блатар е средно голяма дневна граблива птица от сем. Ястребови (*Accipitridae*). Среща се в Европа (включително България), Азия и Африка. Обитава обширни открити местности. Видът е включен в Червения списък на световнозастрашените видове (IUCN Red List) - Незастрашен (Least Concern LC). В района на ИП вида е наблюдаван.

Таблица 384. Данни от мониторингови проучвания, за вида ливаден блатар (*Circus pygargus*)

Ливаден блатар *(Circus pygargus)*		
Мониторинг и проучвания	**Пролет 2021 г., инд.**	**Есен 2021 г., инд.**
Полеви сезон пролет 2021 г., есен 2021 г.	56	48
ЗЗ „Хърсовска река”, код BG0002039		
Гнездене 2021 г. / срещаемост, % от общ. бр. квадр.	15,9	
Зимуване 12.2021 г. - 02.2022 г. / регистр. инд.	-	

В ЗЗ BG0002039 „Хърсовска река“ вида е определен като съсредоточен в зоната с 1 индивид, с цялостна оценка на популацията „С“- значителна представителност. Видът е регистриран в обхвата на ВЕП с ниски числености през пролетния полеви сезон на 2021 г. – 56 инд. и през есенния полеви сезон - 48 инд. В района на ИП са регистрирани гнездящи птици, като процента на срещаемост от общия брой проучвани квадрати възлиза на 15,9 %. Това е немалък процент на срещаемост , поради факта че биотопа е частично подходящ за гнездене на вида (на земята). Не са отчетени зимуващи птици.

Съгласно приложената по-долу **Карта 57.** показваща чувствителността на птиците към ветроенергийните паркове в България (по данни на МОСВ), най-близките гнездови находища обявени за рискови по отношение чувствителност на вида Ливаден блатар *(Circus pygargus)*, отстоят от ВЕП „Добротич уинд“ на около 90 км на юг (Камено). Площадката на ИП за ВЕП е разположена в интензивно обработваеми земеделски земи и не предоставя подходящи условия на вида за хранене и гнездене – липсват влажни ливади и пасища.

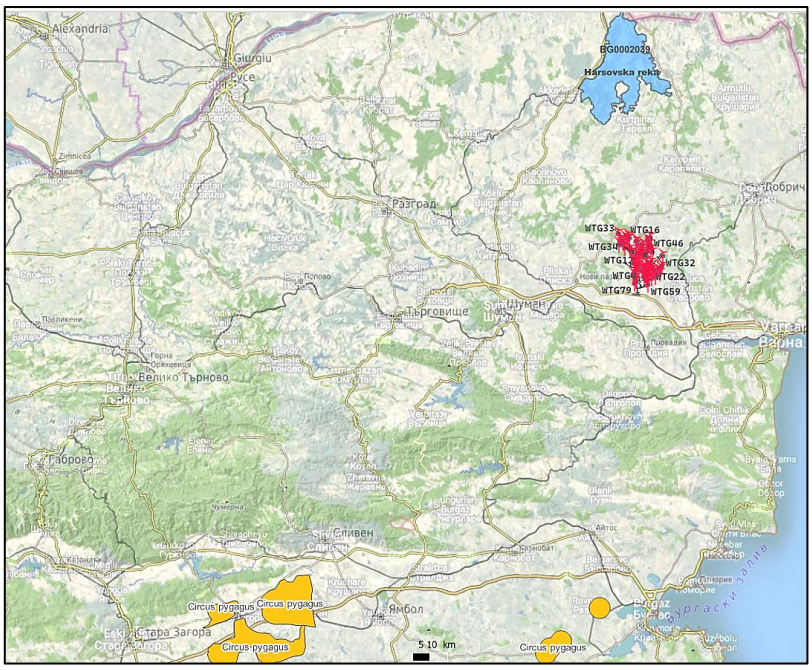

Карта 57. Отстояние на ВЕП „Добротич уинд“ до най-близо разположената гнездова територия в страната, обявена като рискова за вида ливаден блатар, според карта на чувствителността на птиците в България към ВТГ, в близост до ЗЗ BG0002039 „Хърсовска река“

Таблица 385. Очаквани въздействия от ИП, върху вида ливаден блатар (*Circus pygargus*)

Ливаден блатар *(Circus pygargus)*				
Типове въздействия				
безпокойство	**преместване**	**риск от сблъсък/ турбина/сезон**	**бариерен ефект**	**загуба на местообитание**
миграция гнездене	не	0.0006 - пролет	не	не

Очакваният потенциален риск от сблъсъци на мигриращи птици с движещите се перки на ВТГ, **ще бъде пренебрежимо малка и нищожна величина от 0.0006 птици на турбина на сезон (пролет)**. Видът е реещa хищна птица с маневрен полет, лети и ловува ниско, а като всяка хищна птица има добра ориентация и способност да преодолява препятствия по пътя си.

Оценка на въздействието по десетобалната скала – 1 (*Дейността има много слабо отрицателно въздействие*).

Предвид изброените факти, реализацията на ИП няма да окаже значително отрицателно въздействие върху вида Ливаден блатар *(Circus pygargus)*, предмет на опазване в защитена зона BG0002039 „Хърсовска река“.

- **A511 Ловен сокол (*Falco cherug*).** Ловният сокол известен също и със старинното наименование Крагуй, е дневна граблива птица от сем. Соколови. Ловният сокол е най-едрият вид сокол в България и втори по големина в света след северния сокол, с когото имат близко родство. Ловният сокол е вид на откритите пространства. Той е типичен вид за степите от централна Европа до централна Монголия. В Европа неговото типично местообитание са лесостепите в низините и предпланините, а на някои места и откритите планински била и плата. Ловният сокол предпочита степни и лесостепни райони, както и райони с обширни пасища с лалугери, полевки и други видове гризачи. Ловният сокол е строго защитен вид в България. Включен е в Червената книга на България в категорията „Критично застрашен”. Видът е включен в Приложение I на Директивата за птиците на Европейския Съюз (Bird Directive), Приложение II на Бернската конвенция (Bern Convention), Приложение II на CITES, както и в категория „Уязвим” от Световната Червена книга на IUCN. Най-голямата популация на ловния сокол в Европейския съюз се намира в Унгария. Тази страна е и един от малкото примери, където благодарение на успешни природозащитни мерки броят на двойките е увеличен от около 30 на над 200, при това – във време, когато видът намалява катастрофално навсякъде по света.

Европейската гнездова популация се оценява на 430-630 двойки, което се равнява на 860-1300 зрели индивиди. Това е много малка част от глобалната, която се оценява на 12 200-29 800 зрели индивида. Ареалът на вида в световен мащаб е 19 100 000 km^2 за гнездящите / резидентни популации.

Таблица 386. Данни от мониторингови проучвания, за вида ловен сокол (*Falco cherug*)

Ловен сокол (*Falco cherug*)		
Мониторинг и проучвания	**Пролет 2021 г., инд.**	**Есен 2021 г., инд.**
Полеви сезон пролет 2021 г., есен 2021 г.	1	-
ЗЗ „Хърсовска река”, код BG0002039		
Гнездене 2021 г. / срещаемост, % от общ. бр. квадр.	-	
Зимуване 12.2021 г. - 02.2022 г. / регистр. инд.	-	

За ЗЗ BG0002039 „Хърсовска река“ видът е определен като размножаващ се с 1 двойка и съсредоточен в зоната с 1-2 индивида, като зимуващ с 1-2 инд., с цялостна оценка на популацията „B“- добра представителност. Видът не е установен по време на есенната

миграция. По време на пролетната миграция е регистриран само 1 индивид, който е прелетял на около 800 m северно от НП Михалич на височина 50 m на 2-ри март 2021 г. , а през есенната миграция на 2011 г. също е регистриран 1 инд.

В района на ВЕП не са регистрирани гнездящи и зимуващи птици от вида ловен сокол.

Съгласно приложената по-долу карта, показваща чувствителността на птиците към ветроенергийните паркове в България (по данни на МОСВ), най-близките миграционни коридори и места за почивка, обявени за рискови по отношение чувствителност на вида Ловен сокол (*Falco cherug*), преминават през ВЕП „Добротич уинд“ (перпендикулярно на шосето Добротич – Момчилово, на 1.5 км на североизток), както и място за почивка по време на следгнездови скитания на млади екземпляри (елипса северозападно от Момчилово).

Съгласно тази карта, ВЕП „Добротич уинд“ би трябвало да се яви като една сериозна преграда пред миграционните придвижвания на вида ловен сокол, но дали този факт ще бъде достоверен може да се потвърди единствени с последователен тригодишен мониторинг на площадката. В началото на т. 5 от настоящия доклад за ОСВ бяха разгледани многото пропуски и забележки при изготвяне на т. нар. карта на чувствителността на отделните видове птици в България. Бе посочен и факта, че за видове като ловния сокол и белоглавия лешояд, които са с много ниски числености у нас и наблюденията им са много малко, модела на риска от сблъсъци ще бъде крайно нереалистичен. Ето защо в конкретния случай не може да се твърди, че разглеждания ВЕП при реализацията си ще засегне съществуващи миграционни коридори и установени места за почивка на ловния сокол, докато това не бъде потвърдено от най-малко тригодишен мониторинг на територията. Освен това площадката на ИП за ВЕП е разположена в интензивно обработваеми земеделски земи и не е достатъчно привлекателна територия за почивка и хранене на вида, поради обстоятелството, че основната плячка на ловния сокол – лалугера и мишевидните гризачи не са в изобилие поради характера на интензивната почвообработка.

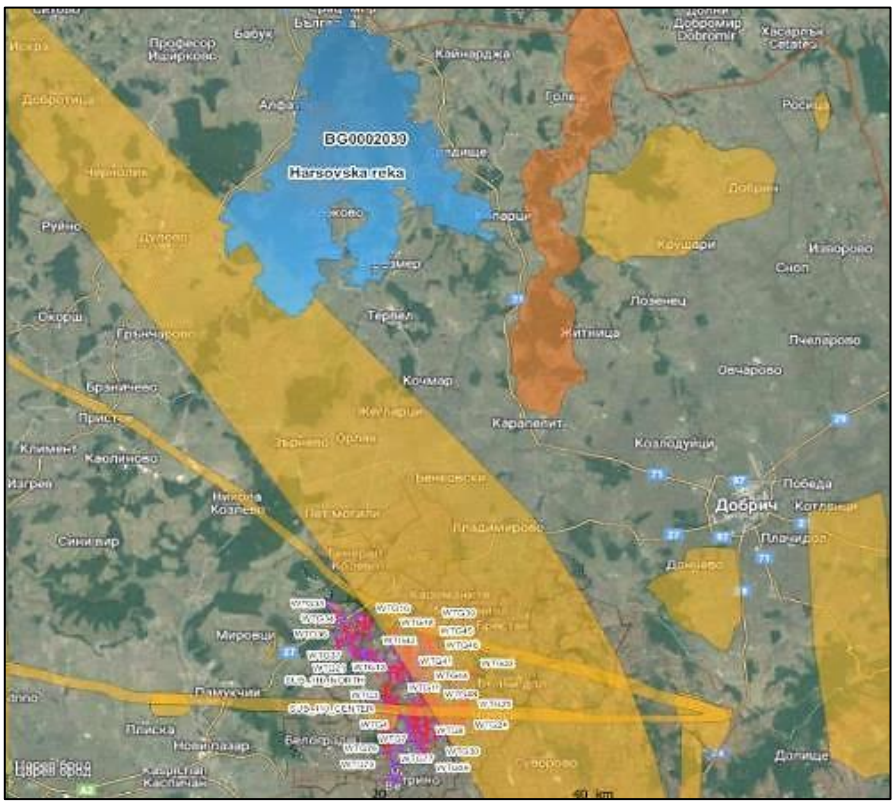

Карта 58. Отстояние на ВЕП „Добротич уинд“ до най-близко разположите миграционни коридори и места за почивка, обявени като рискови за вида ловен сокол, според карта на чувствителността на птиците в България към ВТГ, в близост до ЗЗ BG0002039 „Хърсовска река“

Таблица 387. Очаквани въздействия от ИП, върху вида ловен сокол (*Falco cherug*)

Ловен сокол (*Falco cherug*)				
Типове въздействия				
безпокойство	**преместване**	**риск от сблъсък/ турбина/сезон**	**бариерен ефект**	**Загуба на местообитание**
миграция	не	0.00 - пролет	не	не

Очакваният потенциален риск от сблъсъци на мигриращи птици с движещите се перки на ВТГ, **ще бъде пренебрежимо малка и нищожна величина клоняща към 0.00 птици на турбина на сезон (пролет).** Видът е реещa хищна птица с маневрен полет, лети и ловува ниско, а като всяка хищна птица има добра ориентация и способност да преодолява препятствия по пътя си.

Оценка на въздействието по десетобалната скала – 1 (*Дейността има много слабо отрицателно въздействие*).

Предвид изброените факти, реализацията на ИП няма да окаже значително отрицателно въздействие върху вида Ловен сокол (*Falco cherug*), предмет на опазване в защитена зона BG0002039 „Хърсовска река“.

- A099 Сокол орко *(Falco subbuteo)*. Това е птица от сем. Соколови. Среща се в Европа (включително България), Азия и Африка. Соколът орко е самотник и заема с партньора си или сам голяма и обширна територия. Предпочита степи и други подходящи открити местности покрити нарядко с дървета. Не се среща в градски или заселени от човек зони. Прелетна птица, европейските популации зимуват в централна и тропическа Африка. Хранят се предимно с дребни птици, които улавят по време на полет. Ловуването на сокол орко е уникален спектакъл в природата. Лети на сравнително голяма височина или по-често чака кацнал на някое високо място, когато се оглежда за плячка.

Атаката започва когато соколът забележи, че потенциалната му жертва е навлязла във въздушното му пространство. Тогава излита рязко, спуска се пикирайки към нея и започва да я преследва. Скоростта и маневреността на полета му в това преследване са забележителни, до степен в която дори е трудно да бъде следен с поглед. Успява да настигне и улови във въздуха дори несъмнено най-добрите летци в птичия свят като лястовици, пчелояди и дори бързолети. Ако преследваната птица не успее по най-бързия начин да се скрие в гъсти храсталаци или гори, почти няма шанс да избяга. На територията на България е изключително рядък и защитен от закона вид.

Таблица 388. Данни от мониторингови проучвания, за вида сокол орко (*Falco subbuteo)*

Сокол орко *(Falco subbuteo)*		
Мониторинг и проучвания	**Пролет 2021 г., инд.**	**Есен 2021 г., инд.**
Полеви сезон пролет 2021 г., есен 2021 г.	8	28
ЗЗ „Хърсовска река ”, код BG0002039		
Гнездене 2021 г. / срещаемост, % от общ. бр. квадр.	-	
Зимуване 12.2021 г. - 02.2022 г. / регистр. инд.	-	

В ЗЗ BG0002039 „Хърсовска река“ вида е определен като размножаващ се в зоната, с 4 двойки, и с цялостна оценка на популацията *„С“- значителна представителност*. По време на пролетната миграция 2021 г. са наблюдавани 8 инд., а през есента 28 инд. В района на ИП не са регистрирани гнездящи птици и зимуващи птици от вида Сокол орко (*Falco subbuteo).*

Таблица 389. Очаквани въздействия от ИП, върху вида сокол орко (*Falco subbuteo)*

Сокол орко *(Falco subbuteo)*				
Типове въздействия				
безпокойство	**преместване**	**риск от сблъсък/ турбина/сезон**	**бариерен ефект**	**Загуба на местообитание**
миграция	не	0.00029 - пролет	не	не

Очакваният потенциален риск от сблъсъци на мигриращи птици с движещите се перки на ВТГ, **ще бъде пренебрежимо малка и нищожна величина клоняща към 0.00029 птици на турбина на сезон (есен).** Видът е дребна хищна птица с маневрен полет, лети и ловува ниско, а като всяка хищна птица има добра ориентация и способност да преодолява препятствия по пътя си.

Оценка на въздействието по десетобалната скала – 1 (*Дейността има много слабо отрицателно въздействие*).

Предвид изброените факти, реализацията на ИП няма да окаже значително отрицателно въздействие върху вида Сокол орко *(Falco subbuteo)*, предмет на опазване в защитена зона BG0002039 „Хърсовска река“.

- **A096 Черношипа ветрушка (*Falco tinnunculus*).** Това е птица от сем. Соколови, срещаща се в България. Има изявен полов диморфизъм, мъжкия е със сива глава и ръждиви изпъстрени с тъмни петънца криле, а женската еднообразно кафеникава, изпъстрена с по-тъмни петънца. Широко разпространен в Европа, Азия и Африка вид, но с ниска плътност на популацията. Само в най-северните райони е прелетен, а в останалите части може да бъде видян целогодишно. Предпочита открити местности и избягва гъсти и затворени гори. Често може да се види да лети над поляни, ниви и ливади. Понякога се среща в градска среда. Широко разпространен в България вид, обявен за защитен. В района на ИП е наблюдаван.

Таблица 390. Данни от мониторингови проучвания, за вида черношипа ветрушка (*Falco tinnunculus*)

Черношипа ветрушка (*Falco tinnunculus*)		
Мониторинг и проучвания	**Пролет 2021 г., инд.**	**Есен 2021 г., инд.**
Полеви сезон пролет 2021 г., есен 2021 г.	11	7
ЗЗ „Хърсовска река”, код BG0002039		
Гнездене 2021 г. / срещаемост, % от общ. бр. квадр.	4,7	
Зимуване 12.2021 г. - 02.2022 г. / регистр. инд.	3	

В ЗЗ BG0002039 „Хърсовска река“ вида е определен като постоянно присъстващ в зоната с 5 инд. и с цялостна оценка на популацията „С“- значителна представителност. Регистриран в обобхвата на ВЕП с ниски числености през пролетния полеви сезон на 2021 г. – 11 инд. и през есенния полеви сезон - 7 инд. Тези цифри не са изненада, предвид факта че видът е широко разпространен у нас и се среща целогодишно. В района на ИП са регистрирани гнездящи птици, като процента на срещаемост от общия брой проучвани квадрати възлиза на 4,7 %. Във възражението срещу ВЕП на БДЗП е посочено, че в района на селата Доброплодно и Ягнило има дванадесет двойки гнездещи черношипи ветрушки, но същевременно няма обособена зона за спокойствие около гнездата им, поради факта че са повсеместно разпространени в страната. Биотопа в района на ИП е частично подходящ за гнездене на вида, липсват скални ниши и стари гнезда на вранови птици.

По време на орнитологичните проучвания са отчетени 3 инд. зимуващи птици.

Таблица 391. Очаквани въздействия от ИП, върху вида черношипа ветрушка (*Falco tinnunculus*)

Черношипа ветрушка (*Falco tinnunculus*)				
Типове въздействия				
безпокойство	**преместване**	**риск от сблъсък/ турбина/сезон**	**бариерен ефект**	**Загуба на местообитание**
миграция	не	0.00012- пролет	не	не

Очакваният потенциален риск от сблъсъци на мигриращи птици с движещите се перки на ВТГ, **ще бъде пренебрежимо малка и нищожна величина от 0.00012 птици на турбина на сезон (пролет).** Видът е дребна хищна птица с маневрен полет, лети и ловува ниско, а като всяка хищна птица има добра ориентация и способност да преодолява препятствия по пътя си.

Оценка на въздействието по десетобалната скала – *1* (*Дейността може да окаже много слабо отрицателно въздействие).*

Предвид изброените факти, реализацията на ИП няма да окаже значително отрицателно въздействие върху вида Черношипа ветрушка (*Falco tinnunculus*), предмет на опазване в защитена зона BG0002039 „Хърсовска река“.

- **A073 Черна каня *(Milvus migrans).*** Черната каня е дневна граблива птица срещаща се в България. Живота ѝ по принцип е свързан с водата и тя рядко се отдалечава много от водните басейни. Повечето от подвидовете ѝ, особено по-северните са прелетни. Европейските популации най-често зимуват в Африка, където се смесват с местните раси и подвидове. На територията на България е рядък и защитен от закона вид. В района на ИП вида е наблюдаван.

Таблица 392. Данни от мониторингови проучвания, за вида черна каня (*Milvus migrans*)

Черна каня *(Milvus migrans)*		
Мониторинг и проучвания	**Пролет 2021 г., инд.**	**Есен 2021 г., инд.**
Полеви сезон пролет 2021 г., есен 2021 г.	58	45
ЗЗ „Хърсовска река”, код BG0002039		
Гнездене 2021 г. / срещаемост, % от общ. бр. квадр.	1,9	
Зимуване 12.2021 г. - 02.2022 г. / регистр. инд.	-	

В ЗЗ BG0002039 „Хърсовска река“ видът е определен като размножаващ се в зоната с 2-3 двойки, с цялостна оценка на популацията „С“- значителна представителност. Регистриран в обхвата на ВЕП с почти еднакви числености през пролетния и есенния полеви сезон на 2021 г. – 58 инд. (пролет) и 45 инд. (есен). В района на ИП са регистрирани гнездящи птици, като процента на срещаемост от общия брой проучвани квадрати възлиза на едва 1,9 %. Това е нисък процент на срещаемост, поради факта че биотопа не е подходящ за гнездене на вида (липсват обширни горски масиви). Не са отчетени зимуващи птици.

Съгласно приложената по-долу **Карта 59.**, показваща чувствителността на птиците към ветроенергийните паркове в България (по данни на МОСВ), най-близо разположената зона до настоящия парк, обявена за чувствителна по отношение на вида Черна каня *(Milvus migrans)* се намира след с. Злати войвода на около 125 км югозападно от ВЕП „Добротич уинд“. Площадката на ИП за ВЕП е ситуирана в един от най-сухите региони на страната, липсват значими водни басейни. По тази причина района на ИП, не се явява достатъчно привлекателно място за обитаване на черната каня.

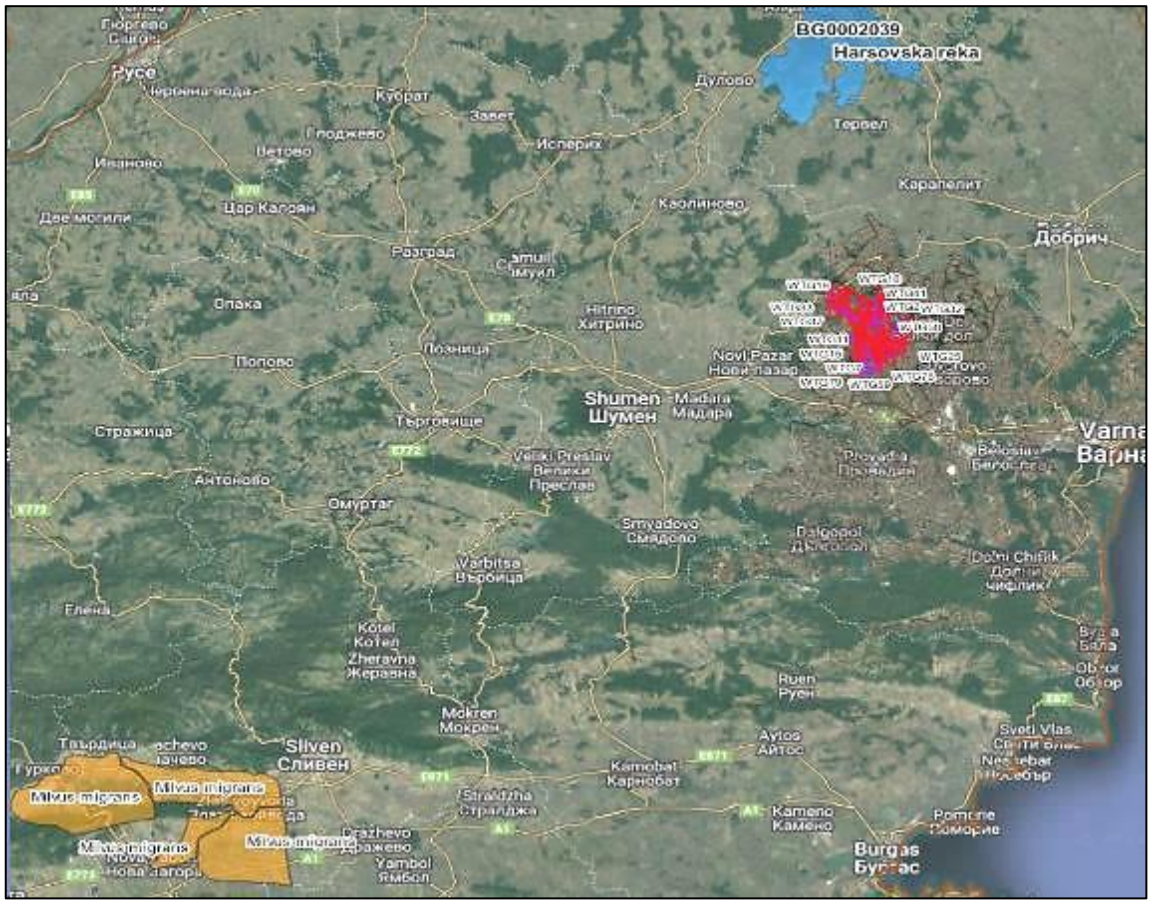

Карта 59. Отстояние на ВЕП „Добротич уинд“ до най-близо разположената чувствителна територия на вида черна каня, според карта на чувствителността на птиците в България към ВТГ, в близост до ЗЗ BG0002039 „Хърсовска река“

Таблица 393. Очаквани въздействия от ИП, върху вида черна каня (*Milvus migrans*)

Черна каня *(Milvus migrans)*				
Типове въздействия				
безпокойство	**преместване**	**риск от сблъсък/ турбина/сезон**	**бариерен ефект**	**Загуба на местообитание**
миграция	не	0.0006 - пролет	не	не

Очакваният потенциален риск от сблъсъци на мигриращи птици с движещите се перки на ВТГ, **ще бъде пренебрежимо малка и нищожна величина от 0.0006 птици на турбина на сезон (пролет).** Видът е реещa хищна птица с маневрен полет, лети и ловува ниско, а като всяка хищна птица има добра ориентация и способност да преодолява препятствия по пътя си.

Оценка на въздействието по десетобалната скала – 1 (*Дейността има много слабо отрицателно въздействие*).

Предвид изброените факти, реализацията на ИП няма да окаже значително отрицателно въздействие върху вида Черна каня *(Milvus migrans)*, предмет на опазване в защитена зона BG0002039 „Хърсовска река“.

- **A082 Осояд *(Pernis apivorus).*** Осоядът е птица от сем. Ястребови (Accipitridae). През лятото се среща в почти цяла Европа, с изключение на най-южните и най-северните части. Предпочита планински и високи области. Изявена прелетна птица, зимата прекарва в дъждовните екваториални гори на Африка или в областите с повече дървета в савaната. Видът е включен в Червения списък на световнозастрашените видове (IUCN Red List) -

Незастрашен (Least Concern LC) и в Приложение 1 на Директива за птиците на ЕС. На територията на България е защитен от закона вид.

Таблица 394. Данни от мониторингови проучвания, за вида осояд (*Pernis apivorus*)

Осояд *(Pernis apivorus)*		
Мониторинг и проучвания	**Пролет 2021 г., инд.**	**Есен 2021 г., инд.**
Полеви сезон пролет 2021 г., есен 2021 г.	271	1094
ЗЗ „Хърсовска река ”, код BG0002039		
Гнездене 2021 г. / срещаемост, % от общ. бр. квадр.	0,9	
Зимуване 12.2021 г. - 02.2022 г. / регистр. инд.	-	

В ЗЗ BG0002039 „Хърсовска река“ вида е определен като размножаващ се в зоната, с 3 двойки, с цялостна оценка на популацията „С“- значителна представителност. Видът е регистриран с невисоки числености през пролетния полеви сезон на 2021 г. в района на ИП – 271 инд. и многократно по-високи през есенния полеви сезон от 1094 инд. 2509 инд. са били отчетени по време на есенната миграция през 2011 г., численост двойно превишаваща тази от есен 2021 г. Почти два пъти е била по-висока числеността на вида и през пролетта на 2011 г. – 789 инд. В района на ИП са регистрирани гнездящи птици, като процента на срещаемост от общия брой проучвани квадрати възлиза на едва 0,9 % (вида предпочита високи дървета за гнездене). Не са отчетени зимуващи птици.

Съгласно приложената по-долу карта, показваща чувствителността на птиците към ветроенергийните паркове в България (по данни на МОСВ), най-близо разположената гнездова територия на вида Осояд *(Pernis apivorus)* се намира на около 53 км югоизточно от ВЕП „Добротич уинд“. Площадката на ИП за ВЕП е ситуирана в земеделски земи с интензивна почвообработка, липсват обширни гористи райони за хранене и гнездене. По тази причина района на ИП, не се явява достатъчно привлекателно място за обитаване на осояда.

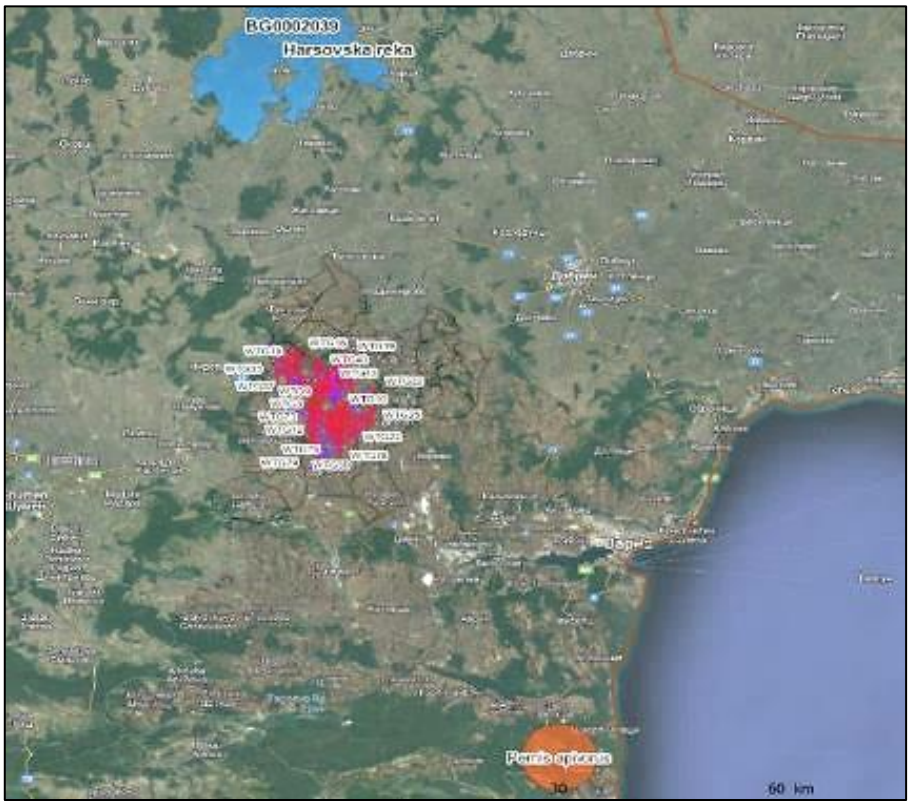

Карта 60.Отстояние на ВЕП „Добротич уинд“ до най-близко разположената гнездова територия на вида осояд, според карта на чувствителността на птиците в България към ВТГ

Таблица 395. Очаквани въздействия от ИП, върху вида осояд (*Pernis apivorus*)

Осояд *(Pernis apivorus)*				
Типове въздействия				
безпокойство	**преместване**	**риск от сблъсък/ турбина/сезон**	**бариерен ефект**	**загуба на местообитание**
миграция	не	0.012 - есен	не	не

Очакваният потенциален риск от сблъсъци на мигриращи птици с движещите се перки на ВТГ, **ще бъде пренебрежимо малка и нищожна величина от 0.012 птици на турбина на сезон (есен).** Видът е реещa хищна птица с маневрен полет, лети и ловува ниско, а като всяка хищна птица има добра ориентация и способност да преодолява препятствия по пътя си.

Оценка на въздействието по десетобалната скала – *2 (Дейността може да предизвика временни отрицателни въздействия).*

Предвид изброените факти, реализацията на ИП няма да окаже значително отрицателно въздействие върху вида Осояд *(Pernis apivorus)*, предмет на опазване в защитена зона с код BG0002039 „Хърсовска река“.

- **A089 Малък креслив орел (*Aquila pomarina*).** Малкият креслив орел е средно голяма дневна граблива птица от сем. Ястребови (*Accipitridae*). Среща се в Европа, включително България, Азия и Африка. Птиците от европейската популация са прелетни. Храни се предимно с дребни бозайници и друга подобна по размери плячка. Природозащитен статус – включен е в Червения списък на световно застрашените видове (IUCN Red List) - Незастрашен (Least Concern LC). На територията на България е защитен от закона вид.

Един от най-многочислените реещи се видове грабливи птици, регистрирани по време на есенна миграция в България. Пиковите дни са около 22-26 септември през есента и 12-15 април през пролетта. На места ятата могат да достигнат 2000-4000 птици. Изключително рядко се наблюдава по Северното Черноморско крайбрежие. За нощувка предпочита да е на малки групи в горски масиви. При определени обстоятелства ятата могат да са съвместни с тези на черния щъркел. В България миграцията е целенасочено проучвана след 1977 г. (Laine, 1978). Значително по-добре е проучена есенната миграция на малкия креслив орел. Пролетния прелет започва от средата на февруари до края на март, а есенният – от началото на август до края на октомври (Симеонов и др., 1990). В периода 1979 до 2003 г. (с изключение на 1994, 1995, 1997 и 2000 г.) е проучена есенната миграция на вида в района на Атанасовското езеро, като за 24-годишния период са регистрирани числености от 1687 (1982 г.) до 25786 (1990 г.) индивида за миграционен сезон (Michev at al., 2011). Според това проучване миграцията на малкия креслив орел започва от последната десетдневка на август и продължава до последната десетдневка на октомври, като най-интензивна е от средата на септември до първата десетдневка на октомври (между 15 септември и 3 октомври) с пикови числености около 25 октомври.

През същата година на Атанасовско езеро не е провеждано проучване на есенната миграция. При проучване на есенната миграция в района на Котел в Стара планина през 1998 г. са наблюдавани 220 малки кресливи орли за миграционния сезон. Миграция на малки кресливи орли е наблюдавана в района на Балчик през 2003 г. при целенасочено проучване на миграцията, свързано с намерения за развитие на ветропаркове, като за един миграционен сезон са установени да прелитат 172 индивида (НБОИ, 2012). През есента на 2004 г. в рамките на целенасочено проучване на есенната миграция в Източна България,

паралелно на 9 наблюдателни точки за целите на Натура 2000, миграция на малки кресливи орли е установена в района на Добруджа при Българево (21 индивида), Горичане (29 инд.), Балчик (1359 инд.), Рогачево (2357 инд.), в района на Провадийско-Роякско плато при Мадара (296 инд.), в Източна Стара планина – при селата Баня (2740 инд.) и Паницово (5412 инд.), в района на Созопол при село Равадиново (141 инд.) и в Странджа при Малко Търново (6472 инд.) (BSPB, 2005). Най-голям брой мигриращи малки кресливи орли през този миграционен сезон са наблюдавани при Малко Търново. При това проучване е установено, че през 2004 г. миграцията на малкия креслив орел започва от втората десетдневка на септември до първите дни на октомври. През 2005 г. при проучването на есенната миграция в Източна България паралелно на 9 наблюдателни точки, малки кресливи орли са установени в района на Добруджа при Горичане (160 инд.), Българево (343 инд), Топола (1940 инд.), Безводица (176 инд.), Кремена (190 инд.), Суворово (89 инд.) и Ефрейтор Бакалово (наблюдателна точка Суха река) (3238 инд.), в района на Провадия (2840 инд.) и Атанасовско езеро (4131 инд.), като най-голям брой прелитащи малки кресливи орли за миграционния сезон са установени на Атанасовско езеро. През 2005 г. есенната малкия креслив орел стартира още в началото на месец август и продължава до края на октомври. Интензивна есенна миграция е наблюдавана от средата на септември до първите дни на октомври. В периода от 2006 до 2010 г. започват да се провеждат проучвания на миграцията на птиците във връзка с инвестиционни интереси за изграждане на ветрогенератори, като проучванията са съсредоточени основно в Добруджа.

При тези проучвания мигриращи малки кресливи орли са наблюдавани при Българево, Каварна, Хаджи Димитър, Селце, Могилище, Бежаново, Шабла, Пролез, Горичане, Сърнино, Василево, Люляково, Снягово, Добротич, Телериг, Карапелит, Росица, Александрия, Добрин, Стан, Мировци. Най-голям брой мигриращи малки кресливи орли са установени през 2009 г. при Телериг – 2064 индивида за миграционен сезон. Най-малко птици за миграционен сезон са наблюдавани в района на Шабла, Горичане и Пролез – между 1 и 13 индивида на сезон. В периода 2008 – 2009 г. проучвания на есенната миграция са осъществени и по поречието на река Дунав и Дунавската равнина, като мигриращи малки кресливи орли в ниска численост са установени да прелитат в района на село Иваново (в Защитена зона „Ломовете”) – 22 индивида, Въбел (в Защитена зона „Никополско плато”) – 51 индивида, Песчинското блато (в защитена зона „Комплекс Беленски острови) - 65 индивида, блатото Кайкуша (в защитена зона „Свищовско-беленска низина”) – 37 индивида и в района на село Златия (в защитена зона „Златия”) – 8 индивида (НБОИ, 2012).

В Световния справочник на миграционните пътища на грабливите птици (Zalles, Bildstein, 2000) като места с миграция на полски блатари, освен Атанасовско езеро, са посочени Котленска планина, Малко Търново, нос Емине (62 инд.), курорта Албена (360), нос Калиакра (160 инд.), Ломовете, Луда Камчия (240 инд.), Кресна, Пловдив, Софийската котловина (23 инд., Янков и кол., 1994), Мусала, Радовец, долното течение на река Арда. Извън посочените по-горе райони при случайни наблюдения на птици, малки кресливи орли по време на есенна миграция са наблюдавани в много райони на страната – навсякъде по Черноморското крайбрежие, в Горнотракийската низина. По-големи числености мигриращи малки кресливи орли са наблюдавани при ЗМ „Пода” – 4000 инд. (2008 г.), Дюлински проход – 1820 инд. (2007 г.) (НБОИ, 2012). Пролетната миграция на малкия креслив орел е по-слабо проучена. През пролетта на 2005 г. при паралелните проучвания на пролетната миграция в Добруджа малки кресливи орли са установени при село Кремена - 27 индивида за миграционния сезон и при Провадия – 1168 индивида. През същия сезон е

проведено проучване на пролетната миграция по долината на река Места при село Огняново, като там е наблюдаван само един малък креслив орел.

В периода на интензивни проучвания на миграцията в Добруджа поради засиления инвеститорски интерес за изграждане на ветрогенератори, мигриращи малки кресливи орли са установени при Бежаново, Сърнино, Василево, Пролез, Люляково, Снягово, Карапелит, Росица, Добрин, Александрия, Хаджи Димитър, Суворово, Станата, Преселка и Добротич. Най-много малки кресливи орли за миграционен сезон са прелетели в района на село Добротич през пролетта на 2010 г. – 1511 индивида, в района на село Преселка през 2009 г. – 981 инд. и при град Суворово през 2006 г. – 841 инд. (Герджиков, Илиев, 2010, Петков, 2010). По време на проучване на пролетната миграция в Дунавската равнина, при село Въбел (защитена зона „Никополско плато”) през 2010 г. са регистрирани 5 мигриращи малки кресливи орли, а при село Сливата през 2011 г. са установени 3 индивида за миграционния сезон. В периода 2006 г. – 2012 г. през България са преминавали по време на пролетна и/или есенна миграция общо 2 малки кресливи орли със сателитни предаватели, поставени в Естония, а в периода 2010 - 2012 г.-са преминали 13 малки кресливи орли със сателитни предаватели, поставени в Румъния. Данните от тях дават представа за предпочитаните 162 места, където тези птици пресичат България.

По време на есенната и пролетната миграция естонските малки кресливи орли са преминавали основно през източната част на страната, в Южна България са преминали в района на Бургас, като част от тях са пресекли Бургаския залив (фиг. 61 А). Румънските малки кресливи орли също преминават през източната част на България, както по време на есенна, така и по време на пролетна миграция (фиг. 61 Б). През есента те навлизат в България в участъка на река Дунав между Свищов и Силистра, основно на изток от Тутракан и напускат страната основно през Странджа. Най-западно една от маркираните птици е преминала над Свиленград. Повечето маркирани птици преминават над Лудогорието и Провадийско-Роякското плато в Северна България и западно от Бургаските езера, като по-рядко пресичат залива. През есента на 2011 г. част от маркираните птици се прелетели в района на Острово, Браничево и Пленимир, в близост до наблюдателните точки и е възможно да са били регистрирани от наблюдателите.

В резултат на проучването на есенната и пролетната миграция в рамките на проекта „Минимизиране на рисковете за дивите птици” в Северна България през 2011 г., е установено, че макар малки кресливи орли в неголеми численост да прелитат над цяла Северна България и Софийското поле, основният фронт на миграция на вида е през Лудогорието и Западна Добруджа (между Острово и Пленимир). По време на проучването на есенната миграция през 2012 г. е установено, че в Добруджа фронтът на миграция аналогичен на установения през 2011 г., като най-източната му част с интензивен прелет (около 1000 индивида) е при Пленимир, като на изток числеността на вида значително намалява и по крайбрежието са наблюдавани много малък брой птици (при Дуранкулак, но не и при Свети Никола). До 2012 г. е било известно, че по Западно-черноморския прелетен път Via Pontica преминават до 26000 малки кресливи орли по време на есенна миграция (Костадинова, Граматиков, 2007). При паралелните проучвания на есенната миграция през 2012 г. са отчетени **41638** индивида. През Добруджа са регистрирани 8415 индивида през същия сезон, концентрирани основно в Западна и Централна Добруджа. (Характер на миграцията на 42 вида птици от българската орнитофауна според нивото на съвременните познания, П. Янков, И. Матеева, доклад на БДЗП, 2013 г.)

Таблица 396. Данни от мониторингови проучвания, за вида малък креслив орел *(Aquila pomarina*)

Малък креслив орел (*Aquila pomarina*)		
Мониторинг и проучвания	**Пролет 2021 г., инд.**	**Есен 2021 г., инд.**
Полеви сезон пролет 2021 г., есен 2021 г.	6054	1608
ЗЗ „Хърсовска река”, код BG0002039		
Гнездене 2021 г. / срещаемост, % от общ. бр. квадр.	-	
Зимуване 12.2021 г. - 02.2022 г. / регистр. инд.	-	

В ЗЗ BG0002039 „Хърсовска река“ вида е определен като съсредоточен в зоната с 10 индивида, размножаващ се с 9 двойки, и с цялостна оценка на популацията „В“- добра представителност. Видът е регистриран с много висока численост през пролетния полеви сезон на 2021 г. в района на ИП – 6054 инд. и многократно по-ниска през есенния полеви сезон от 1608 инд. Високата численост през пролетния сезон е обяснима, поради факта че многократни проучвания на орнитолозите у нас показват, че Лудогорието и Западна Добруджа се явяват интензивен миграционен коридор на малкия креслив орел. В района на ИП не са регистрирани гнездящи и зимуващи птици.

Съгласно приложената по-долу карта, показваща чувствителността на птиците към ветроенергийните паркове в България (по данни на МОСВ), най-близко разположената зона, обявена за рискова по отношение чувствителност на вида Малък креслив орел (*Aquila pomarina*) отстои от ВЕП Добротич Уинд на около 105 км (югозападно от Градец по посока Ичера). Площадката на ИП за ВЕП е разположена в интензивно обработваеми земеделски земи и не предоставя подходящата хранителна база на вида – предимно дребни бозайници. Поради засилената употреба на хербициди и пестициди, агроценозата е бедна на биоразнообразие, като дори мишевидните гризачи са слабо представени. По тази причина района на ИП, за разлика от планински и полупланински области с мозаично разположение на поляни, мери, храсти и горски насаждения, не предлага най-добрата хранителна база на малкия креслив орел.



Карта 61. Отстояние на ВЕП Добротич Уинд до най-близко разположената територия, обявена като рискова за вида малък креслив орел, според карта на чувствителността на птиците в България към ВТГ, в близост до ЗЗ BG0002039 „Хърсовска река“

Таблица 397. Очаквани въздействия от ИП, върху вида малък креслив орел (*Aquila pomarina*)

Малък креслив орел (*Aquila pomarina*)				
Типове въздействия				
безпокойство	**преместване**	**риск от сблъсък/ турбина/сезон**	**бариерен ефект**	**Загуба на местообитание**
миграция	не	0.066 – пролет 0.017 - есен	не	не

Очакваният потенциален риск от сблъсъци на мигриращи птици с движещите се перки на ВТГ, **ще бъде от 0.066 птици на турбина на сезон (пролет), съответно 0.017 птици (есен).** Видът е реещa хищна птица с маневрен полет, лети и ловува ниско, а като всяка хищна птица има добра ориентация и способност да преодолява препятствия по пътя си.

Оценка на въздействието по десетобалната скала – *2 (Дейността може да предизвика временни отрицателни въздействия).*

Предвид изброените факти, наличието на два свободни летателни коридора и препоръчаните смекчаващи мерки в т. 6. на ДОСВ, реализацията на ИП няма да окаже значително отрицателно въздействие върху вида Малък креслив орел (*Aquila pomarina*), предмет на опазване в защитена зона BG0002039 „Хърсовска река“.

- **A080 Орел змияр *(Circaetus gallicus).*** Орелът змияр е средно голяма дневна граблива птица от сем. Ястребови (*Accipitridae*). Среща се в Европа, Азия и Африка. Прелетна птица, гнезди в България. Включена е в Червения списък на световнозастрашените видове (IUCN Red List) - Незастрашен (Least Concern LC) и в Приложение 1 на Директива за птиците на ЕС. На територията на България е защитен от закона вид. Има разпръснато разпространение в цялата страна, но по-плътно в Източните Родопи, Сакар, Дервентските възвишения, Източна Стара планина, Струмската долина и др. Гнезди по дървета. Снася 1 – 2 яйца, има едно поколение годишно през периода май-август. Зимува в Африка. Пролетната миграция е през март-април, а есенната – през август-октомври.

Таблица 398. Данни от мониторингови проучвания, за вида орел змияр (*Circaetus gallicus*)

Орел змияр *(Circaetus gallicus)*		
Мониторинг и проучвания	**Пролет 2021 г., инд.**	**Есен 2021 г., инд.**
Полеви сезон пролет 2021 г., есен 2021 г.	116	67
ЗЗ „Хърсовска река”, код BG0002039		
Гнездене 2021 г. / срещаемост, % от общ. бр. квадр.	1,9	
Зимуване 12.2021 г. - 02.2022 г. / регистр. инд.	-	

В ЗЗ с код BG0002039 „Хърсовска река“ вида е определен като размножаващ се с 2-3 двойки, и с цялостна оценка на популацията *„С“- значителна представителност*. Видът е регистриран с невисоки числености през пролетния полеви сезон на 2021 г. в района на ИП – 116 инд. и доста по-ниски през есенния полеви сезон от 67 инд. В района на ИП са регистрирани гнездящи птици, като процента на срещаемост от общия брой проучвани квадрати възлиза на едва 1,9 % (вида предпочита високи дървета за гнездене). Не са отчетени зимуващи птици.

Съгласно приложената по-долу карта, показваща чувствителността на птиците към ветроенергийните паркове в България (по данни на МОСВ), най-близо разположената зона, обявена за рискова по отношение чувствителност на вида Орел змияр *(Circaetus gallicus)*, отстои от ВЕП „Добротич уинд“ на около 104 км (западно от Ичера по посока Раково). Площадката на ИП за ВЕП е разположена в интензивно обработваеми земеделски земи и не

предоставя подходящата хранителна база на вида – предимно влечуги. Поради засилената употреба на хербициди и пестициди, агроценозата е бедна на биоразнообразие, а поради типа местообитание влечугите са слабо представени. По тази причина района на ИП не предлага най-добрата хранителна база на орела змияр.

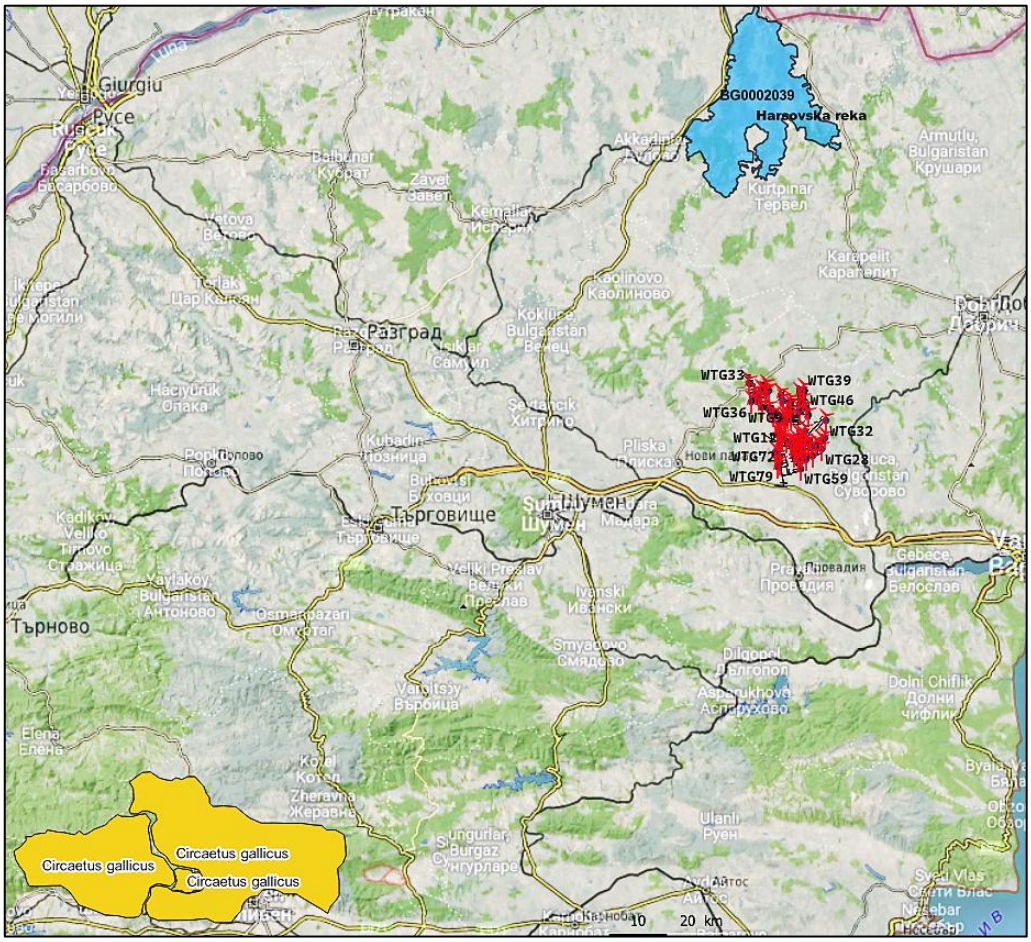

Карта 62. Отстояние на ВЕП „Добротич уинд“ до най-близо разположената територия, обявена като рискова за вида орел змияр, според карта на чувствителността на птиците в България към ВТГ, в близост до ЗЗ BG0002039 „Хърсовска река“

Таблица 399. Очаквани въздействия от ИП, върху вида орел змияр (*Circaetus gallicus*)

Орел змияр *(Circaetus gallicus)*				
Типове въздействия				
безпокойство	**преместване**	**риск от сблъсък/ турбина/сезон**	**бариерен ефект**	**Загуба на местообитание**
миграция гнездене	не	0.0012 - пролет	не	не

Очакваният потенциален риск от сблъсъци на мигриращи птици с движещите се перки на ВТГ, **ще бъде пренебрежимо малка величина от 0.0012 птици на турбина на сезон (пролет).** Видът е реещa хищна птица с маневрен полет, лети и ловува ниско, а като всяка хищна птица има добра ориентация и способност да преодолява препятствия по пътя си.

Оценка на въздействието по десетобалната скала – *1 (Дейността може да окаже много слабо отрицателно въздействие).*

Предвид изброените факти, реализацията на ИП няма да окаже значително отрицателно въздействие върху вида орел змияр *(Circaetus gallicus)*, предмет на опазване в защитена зона BG0002039 „Хърсовска река“.

- **A091 Скален орел (*Aquila chrysaetos*).** Скалният орел е една от най-едрите дневни грабливи птици, срещащи се по нашите земи. Обитава гористи и планински местности. Скалният орел води усамотен начин на живот. Той е хищна птица, ловува преследвайки с летене плячката си, ако не успее да я залови до няколкостотин метра я изоставя. Предпочита средни и сравнително едри по размер бозайници като сърни, диви кози и др. Включен е в Червения списък на световнозастрашените видове (IUCN Red List) - Незастрашен (Least Concern LC) и Директива за птиците на ЕС – Приложение 1. На територията на България е рядък и защитен от закона вид. От най-дълбока древност скалният орел е използван като ловна птица, наред със соколите и ястребите. Все пак, близо 150-те двойки, които населяват територията на нашата страна му дават относителна сигурност като стабилен вид. Това позволява по-добро наблюдение и оценка на антропогенните фактори, влияещи върху средата.

Таблица 400. Данни от мониторингови проучвания, за вида скален орел (*Aquila chrysaetos*)

Скален орел (*Aquila chrysaetos*)		
Мониторинг и проучвания	**Пролет 2021 г., инд.**	**Есен 2021 г., инд.**
Полеви сезон пролет 2021 г., есен 2021 г.	-	-
ЗЗ „Хърсовска река”, код BG0002039		
Гнездене 2021 г. / срещаемост, % от общ. бр. квадр.	-	
Зимуване 12.2021 г. - 02.2022 г. / регистр. инд.	-	

Видът е включен в СДФ на ЗЗ с код BG0002039„Хърсовска река“ (1 инд.) като постоянно присъстващ (целогодишно) вид. Видът не е регистриран в обхвата на ВЕП по време на полевите орнитологични проучвания. Не са регистрирани гнездящи и зимуващи птици.

Съгласно приложената по-долу карта, показваща чувствителността на птиците към ветроенергийните паркове в България (по данни на МОСВ), най-близо разположената зона, обявена за гнездова територия на вида Скален орел (*Aquila chrysaetos*) отстои от ВЕП Добротич Уинд на около 9 км. Площадката на ИП за ВЕП е разположена в интензивно обработваеми земеделски земи и не предоставя подходящата хранителна база на вида – предимно едри бозайници. Поради засилената употреба на хербициди и пестициди, агроценозата е бедна на биоразнообразие, като дори мишевидните гризачи са слабо представени. По тази причина района на ИП, за разлика от планински и полупланински области с мозаично разположение на поляни, мери, храсти и горски насаждения, не се явява предпочитано място за хранене на скалния орел.

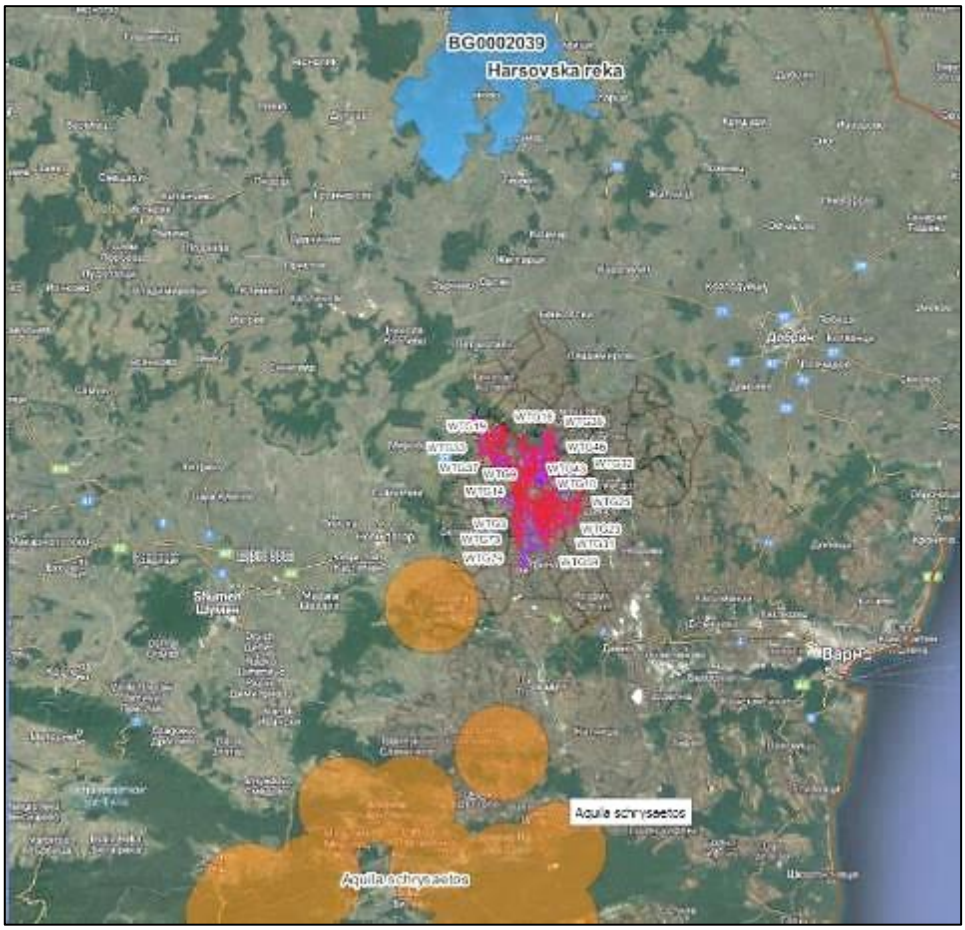

Карта 63. Отстояние на ВЕП „Добротич уинд“ до най-близко разположената гнездова територия на вида скален орел, според карта на чувствителността на птиците в България към ВТГ, в близост до ЗЗ BG0002039 „Хърсовска река“

Таблица 401. Очаквани въздействия от ИП, върху вида скален орел (*Aquila chrysaetos*)

Скален орел (*Aquila chrysaetos*)				
Типове въздействия				
безпокойство	**преместване**	**риск от сблъсък/ турбина/сезон**	**бариерен ефект**	**Загуба на местообитание**
не	не	0	не	не

Очакваният потенциален риск от сблъсъци на мигриращи птици с движещите се перки на ВТГ, **ще бъде 0 птици на турбина на сезон.**

Оценка на въздействието по десетобалната скала – *0 (Дейността не оказва отрицателно въздействие).*

Предвид изброените факти, реализацията на ИП няма да окаже значително отрицателно въздействие върху вида Скален орел (*Aquila chrysaetos*), предмет на опазване в защитена зона BG0002039 „Хърсовска река“.

- **A215 Бухал (*Bubo bubo*).** Това е най-едрата нощна граблива птица срещаща се в България. Обитава предимно изолирани места, но като цяло на обширни територии от Европа и Азия, без крайния север: в стари широколистни и иглолистни гори, степи, полупустини, влажни низини и сухи, скалисти терени. В различните области бухалът ловува най-разнообразни животни - от болни, новородени и млади сърни, елени, лосове, както и мърша от тези видове, млади и възрастни лисици, златки и други хищници до едри

насекоми, най-често бръмбари, дори раци и риба. Особено обича таралежи и змии. Напада черни и степни порове, прилепи, които вероятно улавя, докато почиват кацнали, и почти всички по-дребни птици в ловния му участък. Очите и човката му са разположени на своеобразно лице, характерно за сем. Совови. Поради нежния си стомах след поглъщането на храната той повръща твърдите образувания на своите жертви. Гнезди най-често в скални ниши, дупки в отвесни земни брегове и каменни кариери. По изключение гнезди по дървета и в изоставени сгради. Снася 2-3 яйца, има едно поколение годишно през периода април-юли. Включен е в Червената книга на България за застрашените видове. Има петнисто разпространение в почти цялата страна. По-плътна е популацията му в Добруджа, Лудогорието, Източните Родопи и Искърския пролом.

Таблица 402. Данни от мониторингови проучвания, за вида бухал (*Bubo bubo*)

Бухал (*Bubo bubo*)		
Мониторинг и проучвания	**Пролет 2021 г., инд.**	**Есен 2021 г., инд.**
Полеви сезон пролет 2021 г., есен 2021 г.	-	-
ЗЗ „Хърсовска река”, код BG0002039		
Гнездене 2021 г. / срещаемост, % от общ. бр. квадр.	-	
Зимуване 12.2021 г. - 02.2022 г. / регистр. инд.	-	

За ЗЗ BG0002039 „Хърсовска река“ видът е определен като постоянно присъстващ в зоната с 3 индивида, с цялостна оценка на популацията *„С“- значителна представителност.* Видът не е регистриран в обхвата на ВЕП по време на полевите орнитологични проучвания. Не са регистрирани гнездящи и зимуващи птици.

Съгласно приложената по-долу **Карта 64.,** показваща чувствителността на птиците към ветроенергийните паркове в България (по данни на МОСВ), най-близо разположената зона, обявена за гнездова територия на вида Бухал (*Bubo bubo*) отстои от ВЕП Добротич Уинд на около 10 км южно (с. Невша, с. Неофит Рилски). Площадката на ИП за ВЕП е разположена в интензивно обработваеми земеделски земи и не предоставя подходящата хранителна база на вида – дребни и едри бозайници, птици. Поради засилената употреба на хербициди и пестициди, агроценозата е бедна на биоразнообразие, като дори мишевидните гризачи са слабо представени. По тази причина района на ИП, за разлика от планински и полупланински области с мозаично разположение на поляни, мери, храсти и горски насаждения, не се явява предпочитано място за хранене на бухала.

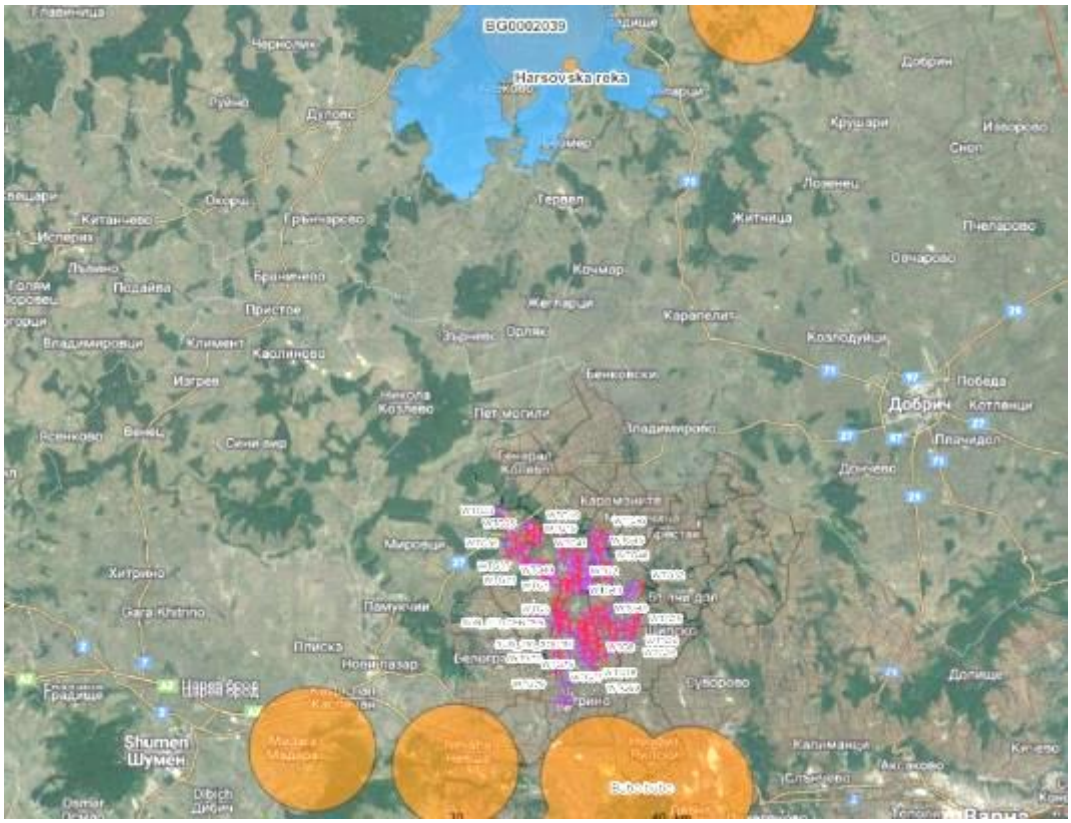

Карта 64. Отстояние на ВЕП „Добротич уинд“ до най-близко разположените гнездови територии на вида бухал, според карта на чувствителността на птиците в България към ВТГ, в близост до ЗЗ BG0002039 „Хърсовска река“

Таблица 403. Очаквани въздействия от ИП, върху вида бухал (*Bubo bubo*)

Бухал (*Bubo bubo*)				
Типове въздействия				
безпокойство	**преместване**	**риск от сблъсък/ турбина/сезон**	**бариерен ефект**	**Загуба на местообитание**
миграция	не	0	не	не

Очакваният потенциален риск от сблъсъци на мигриращи птици с движещите се перки на ВТГ, **ще бъде 0 птици на турбина на сезон (пролет).**

Оценка на въздействието по десетобалната скала – 0 *(Дейността не оказва отрицателно въздействие).*

Предвид изброените факти, реализацията на ИП няма да окаже значително отрицателно въздействие върху вида Бухал (*Bubo bubo*), предмет на опазване в защитена зона BG0002039 „Хърсовска река“.

- **A092 Малък орел (*Hieraaetus pennatus* или *Aquila pennata*).** Малкият орел е едра дневна граблива птица, включена в червения списък на световнозастрашените видове (IUCN Red List) - Незастрашен (Least Concern LC). Съвременни ДНК-анализи показват, че малкия орел принадлежи към род *Aquila*, а не към *Hieraaetus*, както е в класическата систематика. Гнездещо-прелетен и преминаващ вид у нас. В края на XIX в. е повсеместно разпространен, но не много често срещан. Постепенно числеността му намалява до около 100 гнездящи двойки, а сега е разпространен в цялата страна, но с ниска плътност – основно в Стара планина и Предбалкана, Средна гора, Източните Родопи, Странджа, Сакар, Добруджа и Лудогорието. По-многоброен е в Източна България. Гнездовата популация е между 150 и 200 двойки. Числеността е стабилна, вероятно с лек спад поради масовото

изсичане на старите гори у нас през последните години. По време на прелет е често срещан, особено по Черноморското крайбрежие.

Таблица 404. Данни от мониторингови проучвания, за вида малък орел (*Hieraaetus pennatus*)

Малък орел (*Hieraaetus pennatus*)		
Мониторинг и проучвания	**Пролет 2021 г., инд.**	**Есен 2021 г., инд.**
Полеви сезон пролет 2021 г., есен 2021 г.	41	14
ЗЗ „Хърсовска река”, код BG0002039		
Гнездене 2021 г. / срещаемост, % от общ. бр. квадр.	2,8	
Зимуване 12.2021 г. - 02.2022 г. / регистр. инд.	-	

Видът е включен в СДФ на ЗЗ BG0002039 „Хърсовска река“ като размножаващ се с 1 дв. и представителност „С“ - значима. Видът е регистриран през пролетния полеви сезон на 2021 г. в района на ИП с численост 41 инд., а през есенния полеви сезон - 14 инд. В района на ИП са регистрирани гнездящи птици, като процента на срещаемост от общия брой проучвани квадрати възлиза на 2.8 % (липсват високи дървета за гнездене). Не са отчетени зимуващи птици.

Таблица 405. Очаквани въздействия от ИП, върху вида малък орел (*Hieraaetus pennatus*)

Малък орел (*Hieraaetus pennatus*)				
Типове въздействия				
безпокойство	**преместване**	**риск от сблъсък/ турбина/сезон**	**бариерен ефект**	**загуба на местообитание**
миграция гнездене	не	0.0004 - пролет	не	не

Очакваният потенциален риск от сблъсъци на мигриращи птици с движещите се перки на ВТГ, **ще бъде пренебрежимо малка величина от 0.0004 птици на турбина на сезон (пролет).** Видът е реещa хищна птица с маневрен полет, лети и ловува ниско, а като всяка хищна птица има добра ориентация и способност да преодолява препятствия по пътя си.

Оценка на въздействието по десетобалната скала – 1 (*Дейността има много слабо отрицателно въздействие*).

Предвид изброените факти, реализацията на ИП няма да окаже значително отрицателно въздействие върху вида Малък орел (*Hieraaetus pennatus)*, предмет на опазване в ЗЗ BG0002039 „Хърсовска река“.

- A077 Египетски лешояд (*Neophron percnopterus*). Египетския лешояд е дневна граблива птица от сем. Ястребови, разред Ястребоподобни. Обитава степи, полупустини, пустини, скалисти райони (подходящи за гнездата му) и всякакъв тип равнини, а понякога се заселва в близост до сметища. Храни се предимно с мърша, но също така улавя дребни животни, като жаби, охлюви и всякакъв вид яйца. Яде също костенурки и яйца от едри птици, като щрауса. По земята ходи много уверено, подобно на Кокошоподобните. Включен е в Червения списък на застрашените видове (IUCN Red list) – Застрашен, както и в Червената книга на България. Египетския лешояд е едно от няколкото животни използващи инструменти, което е признак за високата му интелигентност. Далечен мигрант, който в Северна България се среща в малък брой (1-5 птици на сезон). Наблюдавани са единични мигранти и двойки. При реене при подходящи условия може да се издигне много високо. Там където за построяване на ветропаркове и фотоволтаични централи се предпочитат неземеделски земи (предимно пасища и поляни), се застрашават и местата, където лешоядите често търсят храна.

Европейската гнездова популация се оценява на 3000-4500 двойки, което се равнява на 6100-9000 зрели индивиди. Тя съставлява 25-49 % от глобалната, която по предварителна оценка възлиза на 12400-36000 зрели индивиди, макар че е необходима по-нататъшна валидация. Ареалът на вида в световен мащаб е 58,000,000 km2 за гнездящите / резидентни популации. Гнездата си разполага в скални ниши, площадки, цепнатини. Едно гнездо обикновено се използва в продължение на години, понякога и десетилетия.

През април женската снася 1–2 яйца, които мътят и двамата родители, а след като се излюпят малките в грижата за тях участват едновременно и двете птици. Египетският лешояд се храни основно с мърша. Неслучайно лешоядите са известни като санитари на природата. В менюто му обаче, за разлика от по-едрите видове лешояди, се включват още насекоми, ларви, жаби, гущери, костенурки, които улавя живи.

Египетският лешояд е най-дребният и единственият мигриращ от четирите вида лешояди, срещащи се в Европа. В България миграцията на египетския лешояд е сравнително слабо проучена, като по-голямата част от данните се отнасят до есенната миграция. Пролетният прелет започва от средата на февруари, а есенният продължава до октомври (Симеонов и др., 1990). В периода 1979 до 2003 г. (с изключение на 1994, 1995, 1997 и 2000 г.) е проучена есенната миграция на вида в района на Атанасовското езеро, като за 24-годишния период са регистрирани числености до 10 (1990 г.) индивида за миграционен сезон (Michev at al., 2011). В три от годините не са регистрирани мигриращи египетски лешояди. Според това проучване миграцията на египетския лешояд започва от последната десетдневка на август и протича до последната десетдневка на септември (между 25 август и 21 септември).

През есента на 2004 г. в рамките на целенасочено проучване на есенната миграция в Източна България, паралелно на 9 наблюдателни точки за целите на Натура 2000, миграция на египетски лешояд е установена единствено в района на Созопол при село Равадиново (1 инд.) и в Странджа при Малко Търново (1 инд.) (БДЗП, 2005). Птиците са наблюдавани през втората половина на октомври. През 2005 г. при проучването на есенната миграция в Източна България паралелно на 9 наблюдателни точки, египетски лешояди са установени в района на Добруджа при Суворово (2 инд.), в района на Провадия (10 инд.) и Атанасовско езеро (2 инд.), като най-голям брой прелитащи египетски лешояди за миграционния сезон са установени при Провадия. Птиците са наблюдавани в периода от началото на август до средата на септември. В периода от 2006 до 2010 г. започват да се провеждат проучвания на миграцията на птиците във връзка с инвестиционни интереси за изграждане на ветрогенератори, като проучванията са съсредоточени основно в Добруджа. При тези проучвания е наблюдаван един египетски лешояд при село Василево през 2010 г. В периода 2008 – 2009 г. проучвания на есенната миграция са осъществени и по поречието на река Дунав и Дунавската равнина, като мигриращи египетски лешояди са установени да прелитат в района на село Иваново (в Защитена зона „Ломовете”) – 4 индивида (НБОИ, 2012). В Световния справочник на миграционните пътища на грабливите птици (Zalles, Bildstein, 2000) като места с миграция на египетски лешояди, освен Атанасовско езеро, са посочени курорта Албена, Котленска планина, Малко Търново, Кресна, Пловдив, Радовец. Следва да се отбележи, че тези данни са от времето преди катастрофалния спад в популацията на вида, когато на север от посочените места и в България съществуваха обитавани гнезда на вида (НБОИ, 2012). За пролетната миграция на египетския лешояд съществуват малко данни. През пролетта на 2005 г. при паралелните проучвания на

пролетната миграция в Добруджа са наблюдавани 6 птици при Провадия. В периода на интензивни проучвания на миграцията в Добруджа, поради засиления инвеститорски интерес за изграждане на ветрогенератори, мигриращи египетски лешояди са установени при село Стан – 1 инд. (2010 г.) и при Бежаново (1 инд. (2007 г.).

Вероятно са регистрирани птици, завръщащи се към гнездовищата си в Северна България. От 2012 г. е започнато сателитно проследяване на млади египетски лешояди от гнездовите находища в Провадийско-Роякско плато и Източните Родопи – общо 4 птици. То показва, че преди да мигрират към Африка, птиците се придържат около гнездовищата си, но една от птиците, гнездяща в Провадийско-Роякско плато е скитала по крайбрежието, като е достигнала Българево и Свети Никола в Приморска Добруджа и Долни Чифлик по поречието на Камчия, преди да се отправи на юг.

Видът е регистриран по време на полевите орнологични проучвания в обхвата на ВЕП „Добротич уинд“:

Таблица 406. Данни от мониторингови проучвания, за вида египетски лешояд *(Neophron percnopterus*)

Египетски лешояд (*Neophron percnopterus*)		
Мониторинг и проучвания	**Пролет 2021 г., инд.**	**Есен 2021 г., инд.**
Полеви сезон пролет 2021 г., есен 2021 г.	-	1
ЗЗ „Хърсовска река”, код BG0002039		
Гнездене 2021 г. / срещаемост, % от общ. бр. квадр.	-	
Зимуване 12.2021 г. - 02.2022 г. / регистр. инд.	-	

Видът е включен, в СДФ на ЗЗ „Хърсовска река”, код BG0002039 като размножаващ се вид без публична информация относно находища на гнезда, с цел предпазване от бракониерство. Видът не е установен по време на пролетната миграция. По време на есенната миграция е регистриран само 1 индивид, който е прелетял на височина 300 м над НП Доброплодно с посока североизток – югозапад на 7-ми септември 2021 г.

В района на ИП не са регистрирани гнездящи и зимуващи птици. Най-близката гнездяща двойка египетски лешояди, станала известна от социалните мрежи редовно се завръща всяка година в гнездото си близо до град Провадия. Отстоянието до там е около 18 км, а доказаната рискова зона около гнездо на вида е 15 км. От доста време насам може да се наблюдават на живо редките птици в YouTube, благодарение на инсталирана в гнездото им камера. Чрез камерата хиляди хора всяка година стават свидетели на завръщането на лешоядите, излюпването на малките и всеотдайните грижи на родителите за тях.

Сътрудници на Българското дружество за защита на птиците (БДЗП) редовно осигуряват на двойката достатъчни количества безопасна храна, за да се сведе до минимум рискът от попадане на отрови или липса на достатъчно количество за успешното изхранване на малките. По този начин птиците са предпазени от предприемане на дълги и евентуално опасни прелети и скитания в процеса на търсене на храна. На следващата карта (по данни на МОСВ) е видно, че една част от ветропарка попада в зоната, обявена за чувствителна по отношение на вида египетски лешояд. Както бе отбелязано обаче в началото на т. 5, при изработването на тези карти има твърде много неточности и пропуски, поради което потвърждаването на тези зони като чувствителни към вида, може да стане само след последователен тригодишен мониторинг на въпросната територия. Също така не бива да се пренебрегва и факта че поради спецификата си, терена на ИП няма с какво да привлече египетския лешояд, няма трупове на едри бозайници, нито подходящи гнездови местообитания – скалисти райони.

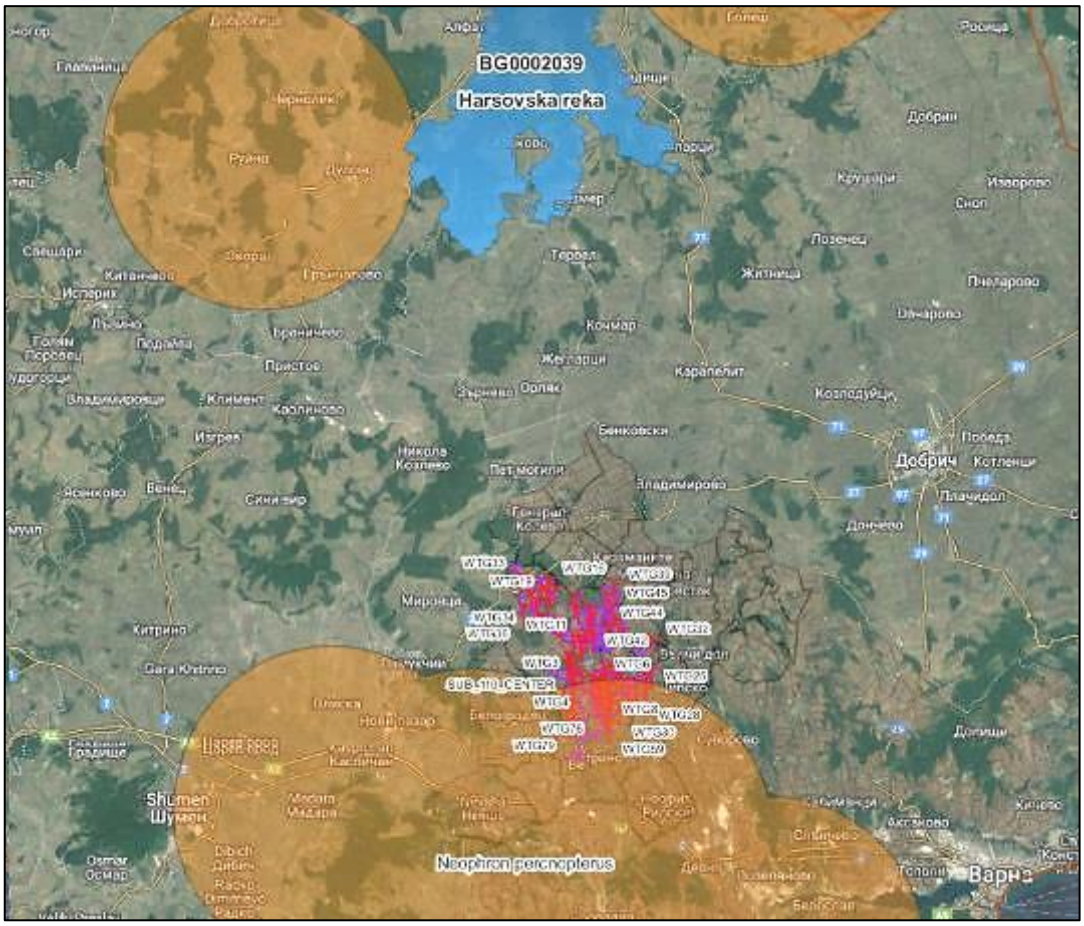

Карта 65. Местоположение на ВЕП „Добротич уинд“ до най-близко разположената територия, обявена като рискова за вида египетски лешояд, според карта на чувствителността на птиците в България към ВТГ, в близост до ЗЗ BG0002039 „Хърсовска река“

Таблица 407. Очаквани въздействия от ИП, върху вида египетски лешояд (*Neophron percnopterus*)

Египетски лешояд (*Neophron percnopterus*)				
Типове въздействия				
безпокойство	**преместване**	**риск от сблъсък/ турбина/сезон**	**бариерен ефект**	**Загуба на местообитание**
миграция	не	0.0002 - пролет	не	не

Очакваният потенциален риск от сблъсъци на мигриращи птици с движещите се перки на ВТГ, **теоретично ще бъде пренебрежимо малка величина близка до 0.** Птицата която е била регистрирана по време на есенната миграция 2021 г. е летяла извън обсега на ВТГ, но не бива да се пренебрегва факта, че този вид е едра и тежка реещa хищна птица с потенциална опасност за сблъсъци с въртящите се перки в обхвата на ветропарковете. Наблюденията на двойката лешояди до гр. Провадия сочат, че предпочитано място за търсене на храна си остава сметището до града, както и редовното подхранване от сътрудници на БДЗП, което означава че птиците няма да попадат в райони с работещи ветрогенератори.

Предвид казаното до тук, въпреки ниската численост на египетския лешояд, регистрирана по време на миграция, поради особеностите на летателните възможности и големината и тежестта на тялото на птицата и нейната чувствителност към ветрогенератори, **оценката на въздействието по десетобалната скала ще бъде - 2 *(Дейността може да предизвика временни отрицателни въздействия).***

Предвид изброените факти, реализацията на ИП няма да окаже значително отрицателно въздействие върху вида египетски лешояд (*Neophron percnopterus*), предмет на опазване в защитена зона BG0002039 „Хърсовска река“.

- **A255 Полска бъбрица (*Anthus campestris*.** Според данни от „Атлас на гнездящите птици в България” (БДЗП, Природозащитна поредица/Книга 10) размерът на популацията на вида в страната е рамките на 1200-3500 двойки. Видът е оценен като „SPEC 3 Намаляващ” в Европа. Тенденциите в разпространението и числеността на вида са стабилни. Видът гнезди по сухи припечени песъчливи и каменисти терени и пасища с рядка тревиста растителност. Гнезди на земята. Снася 4 – 5 яйца, има 1 – 2 поколения годишно през периода април-юни. Характерните му местообитания са: 34 “Степи и сухолюбиви тревни съобщества по варовити терени”, 35 “Тревни съобщества по сухи силикатни терени”, по обрасли с тревна растителност 16” Крайбрежни (морски) плажове и пясъчни дюни”, по-рядко по 15 “Засолени терени с халофитна растителност”. Среща се и около неголеми обработвани по традиционен начин земеделски площи, 81 “Подобрени тревни площи (многогодишни тревни култури)” или 87 “Пустеещи земи”. Допълнителен натиск върху вида през последните години се нанася от разораването на поляните и пасищата по редица Европейски програми и проекти, с което се унищожават и без това малките по площ местообитания на този вид. Зимува в Африка. Пролетната миграция е през април-май, а есенната – през септември-октомври.

Таблица 408. Данни от мониторингови проучвания, за вида полска бъбрица (*Anthus campestris*)

Полска бъбрица (*Anthus campestris*)		
Мониторинг и проучвания	**Пролет 2021 г., инд.**	**Есен 2021 г., инд.**
Полеви сезон пролет 2021 г., есен 2021 г.	-	-
ЗЗ „Хърсовска река”, код BG0002039		
Гнездене 2021 г. / срещаемост, % от общ. бр. квадр.	5,6	
Зимуване 12.2021 г. - 02.2022 г. / регистр. инд.	-	

За ЗЗ BG0002039 „Хърсовска река“ видът е определен като размножаващ се с 17-23 двойки, с цялостна оценка на популацията *„С“- значителна представителност*. Видът не е регистриран през двата полеви сезона на 2021 г. в района на ИП, но са регистрирани гнездящи птици, като процента на срещаемост от общия брой проучвани квадрати възлиза на 5,6 %. Този процент не е малък като се има предвид, че територията на ИП – интензивно обработвана орна земя, не предоставя благоприятни условия за гнездене на вида, липсват горещи и сухи степи и пасища с открити песъчливи и каменисти участъци. Не са отчетени зимуващи птици.

Таблица 409. Очаквани въздействия от ИП, върху вида полска бъбрица (*Anthus campestris*)

Полска бъбрица, (*Anthus campestris*)				
Типове въздействия				
безпокойство	**преместване**	**риск от сблъсък/ турбина/сезон**	**бариерен ефект**	**Загуба на местообитание**
не	не	0	не	не

Очакваният потенциален риск от сблъсъци на мигриращи птици с движещите се перки на ВТГ, **ще бъде 0 птици на турбина на сезон.** Видът е врабчоподобна птица с вълнообразен полет, която най-често лети ниско (20-50 m), извън обсега на ветрогенераторните перки.

Оценка на въздействието по десетобалната скала – ***0 (Дейността не оказва отрицателно въздействие).***

Предвид изброените факти, реализацията на ИП няма да окаже значително отрицателно въздействие върху вида Полска бъбрица, (*Anthus campestris*), предмет на опазване в защитена зона BG0002039 „Хърсовска река“.

- **A243 Късопръста чучулига (*Calandrella brachydactyla*).** Видът е оценен като „Уязвим” на национално ниво и „SPEC 3 Намаляващ” за Европа. Според „Атлас на гнездящите птици в България”(БДЗП, Природозащитна поредица/ Книга 10) размерът на популацията на вида в страната е в рамките на 1200-3000 двойки. Тенденциите в разпространението на вида в страната са „стабилни”, а числеността му е оценена като „стабилна, на места намаляваща”. Основните местообитания на вида, съгласно номенклатурата, възприета в Атласа на гнездящите птици, са 34 “Степи и сухолюбиви тревни съобщества по варовити терени” и 35 “Тревни съобщества по сухи силикатни терени” (особено пасища), рядко по морския бряг. Широко разпространен вид, налице са условия, подходящи за вида.

Таблица 410. Данни от мониторингови проучвания, за вида късопръста чучулига (*Calandrella brachydactyla)*

Късопръста чучулига (*Calandrella brachydactyla*)		
Мониторинг и проучвания	**Пролет 2021 г., инд.**	**Есен 2021 г., инд.**
Полеви сезон пролет 2021 г., есен 2021 г.	-	-
ЗЗ „Хърсовска река”, код BG0002039		
Гнездене 2021 г. / срещаемост, % от общ. бр. квадр.	-	
Зимуване 12.2021 г. - 02.2022 г. / регистр. инд.	-	

За ЗЗ BG0002039 „Хърсовска река“ видът е определен като размножаващ се с 2 двойки, с цялостна оценка на популацията „С“- значителна представителност. Видът не е регистриран през двата полеви сезона на 2021г. в района на ИП, не са регистрирани гнездящи и зимуващи птици.

Таблица 411. Очаквани въздействия от ИП, върху вида късопръста чучулига (*Calandrella brachydactyla)*

Късопръста чучулига (*Calandrella brachydactyla*)				
Типове въздействия				
безпокойство	**преместване**	**риск от сблъсък/ турбина/сезон**	**бариерен ефект**	**Загуба на местообитание**
не	не	0	не	не

Очакваният потенциален риск от сблъсъци на мигриращи птици с движещите се перки на ВТГ, **ще бъде 0 птици на турбина на сезон (пролет).** Видът е врабчоподобна птица придържаща се най-често към земята и лети ниско (20-50 м), извън обсега на ветрогенераторните перки.

Оценка на въздействието по десетобалната скала – *0 (Дейността не оказва отрицателно въздействие).*

Предвид изброените факти, реализацията на ИП няма да окаже значително отрицателно въздействие върху вида Късопръста чучулига *(Calandrella brachydactyla*), предмет на опазване в защитена зона BG0002039 „Хърсовска река“.

- **A224 Европейски козодой (*Caprimulgus europaeus*)** е нощна прелетна птица, единствен представител на разред Козодоеподобни в Европа и западната половина на Азия. Среща се и в България. Козодоят е самотна нощна птица с бърз и безшумен полет, която лови насекоми във въздуха, но понякога се храни и на земята, разнообразявайки диетата си с червеи, охлюви, дребни жабчета и др. През деня лежи неподвижно на земята или кацнал на дебел хоризонтален клон и благодарение на отличния си камуфлаж е почти незабележим.

Обитава гори, но се среща и в открити местности с храстова растителност, дори и в полупустинни райони. Има петнисто разпространение в по-голямата част от страната. Отсъства от безлесните земеделски райони на Дунавската равнина и Тракийската низина. Почти навсякъде е прелетна птица, като в България долита през април-май от Централна и Южна Африка, където зимува, а отлита на юг през октомври. При застудяване и липса на храна козодоят може да изпадне в летаргично състояние за няколко дни, като дишането му постепенно се забавя, телесната температура пада и тялото му се вцепенява до затоплянето на времето. Женската не прави гнездо; снася направо на земята или в малка дупка две издължени бели яйца, изпъстрени с кафяви петна, които двойката мъти на смени в продължение на 30 дни.

Таблица 412. Данни от мониторингови проучвания, за вида европейски козодой (*Caprimulgus europaeus)*

Европейски козодой (*Caprimulgus europaeus*)		
Мониторинг и проучвания	**Пролет 2021 г., инд.**	**Есен 2021 г., инд.**
Полеви сезон пролет 2021 г., есен 2021 г.	-	-
ЗЗ „Хърсовска река”, код BG0002039		
Гнездене 2021 г. / срещаемост, % от общ. бр. квадр.	1,9	
Зимуване 12.2021 г. - 02.2022 г. / регистр. инд.	-	

За ЗЗ BG0002039 „Хърсовска река“ видът е определен като размножаващ се с 20-118 двойки, с цялостна оценка на популацията *„С“- значителна представителност*. Видът не е регистриран през двата полеви сезона на 2021 г. в района на ИП, но са регистрирани гнездящи птици, като процента на срещаемост от общия брой проучвани квадрати възлиза на 1,9 %. Този процент е малък тъй като територията на ИП – интензивно обработвана орна земя, не предоставя благоприятни условия за гнездене на вида, липсват обширни гористи участъци. Не са отчетени зимуващи птици.

Таблица 413. Очаквани въздействия от ИП, върху вида европейски козодой (*Caprimulgus europaeus)*

Европейски козодой (*Caprimulgus europaeus*)				
Типове въздействия				
безпокойство	**преместване**	**риск от сблъсък/ турбина/сезон**	**бариерен ефект**	**Загуба на местообитание**
не	не	0	не	не

Очакваният потенциален риск от сблъсъци на мигриращи птици с движещите се перки на ВТГ, **ще бъде 0 птици на турбина на сезон.** Видът е нощна птица с бърз, маневрен и безшумен полет, притежава много добра ориентация и предпазливост.

Оценка на въздействието по десетобалната скала – *0 (Дейността не оказва отрицателно въздействие).*

Предвид изброените факти, реализацията на ИП няма да окаже значително отрицателно въздействие върху вида Европейски козодой (*Caprimulgus europaeus*), предмет на опазване в защитена зона BG0002039 „Хърсовска река“.

- А231 Синявица (*Coracias garrulus*). Синявицата е включена в Световния червен списък под категория “Полузастрашен” (NT). В страната видът се среща през гнездовия сезон и по време на миграция. Гнездовата популация в Европа е оценена на 53000-110000 двойки, като за България е 2500-5500 двойки. Зимува в Африка. Пролетният прелет е през април-май, а есенният – през август-септември. Гнезди предимно в хралупи в стари единични или групови дървета сред открити площи. Понякога гнезди и в руини, изоставени постройки, кухини на бетонни електрически стълбове, както и скални ниши и

дупки. Предпочита сечища, особено в началния етап на възстановяване на горската растителност. ИП не предоставя подходящ биотоп за обитаване на вида – липсват хралупи в стари единични или групови дървета сред открити площи.

Таблица 414. Данни от мониторингови проучвания, за вида синявица (*Coracias garrulus*)

Синявица (*Coracias garrulus*)		
Мониторинг и проучвания	**Пролет 2021 г., инд.**	**Есен 2021 г., инд.**
Полеви сезон пролет 2021 г., есен 2021 г.	-	-
ЗЗ „Хърсовска река”, код BG0002039		
Гнездене 2021 г. / срещаемост, % от общ. бр. квадр.	0,9	
Зимуване 12.2021 г. - 02.2022 г. / регистр. инд.	-	

За ЗЗ BG0002039 „Хърсовска река“ видът е определен като размножаващ се с 26-32 двойки, с цялостна оценка на популацията „С“- значителна представителност. Видът не е регистриран през двата полеви сезона на 2021 г. в района на ИП, но са регистрирани гнездящи птици, като процента на срещаемост от общия брой проучвани квадрати възлиза на 0,9 %. Този процент е малък тъй като територията на ИП – интензивно обработвана орна земя, не предоставя благоприятни условия за гнездене на вида, липсват стръмни брегове и откоси. Не са отчетени зимуващи птици.

Таблица 415. Очаквани въздействия от ИП, върху вида синявица (*Coracias garrulus*)

Синявица (*Coracias garrulus*)				
Типове въздействия				
безпокойство	**преместване**	**риск от сблъсък/ турбина/сезон**	**бариерен ефект**	**Загуба на местообитание**
не	не	0	не	не

Очакваният потенциален риск от сблъсъци на мигриращи птици с движещите се перки на ВТГ, **ще бъде 0 птици на турбина на сезон (пролет).** Видът е малка птица с големина на врана, има бърз и маневрен полет, притежава много добра ориентация и предпазливост.

Оценка на въздействието по десетобалната скала – *0 (Дейността не оказва отрицателно въздействие).*

Предвид изброените факти, реализацията на ИП няма да окаже значително отрицателно въздействие върху вида Синявица (*Coracias garrulus*), предмет на опазване в ЗЗ BG0002039 „Хърсовска река“.

- А429 Сирийски пъстър кълвач (*Dendrocopos syriacus*). Сирийският пъстър кълвач (остар. *Picoides syriacus*) е птица от сем. Кълвачови. Размножава се в отворени, култивирани терени, градини, паркове, лозя и пр. Храни се с насекоми и малки плодове. Размерът на популацията на вида в страната е висок – 14000-25000 двойки със стабилни тенденции в числеността и разпространението. Видът е включен в Приложения 2 и 3 на ЗБР. Разпространен повсеместно из цялата страна, без най-високите части на планините. Преобладава в районите с по-големи равнинни селища, тъй като гнезди предимно в паркове и градини.

Таблица 416. Данни от мониторингови проучвания, за вида сирийски пъстър кълвач (*Dendrocopos syriacus)*

Сирийски пъстър кълвач (*Dendrocopos syriacus*)		
Мониторинг и проучвания	**Пролет 2021 г., инд.**	**Есен 2021 г., инд.**
Полеви сезон пролет 2021 г., есен 2021 г.	-	-
ЗЗ „Хърсовска река”, код BG0002039		
Гнездене 2021 г. / срещаемост, % от общ. бр. квадр.	6,5	
Зимуване 12.2021 г. - 02.2022 г. / регистр. инд.	-	

За ЗЗ BG0002039 „Хърсовска река“ видът е определен като постоянно присъстващ с 56-80 двойки, с цялостна оценка на популацията „С“- значителна представителност. Видът не е регистриран през двата полеви сезона на 2021 г. в района на ИП, но са регистрирани гнездящи птици, като процента на срещаемост от общия брой проучвани квадрати възлиза на 6,5 %. Този процент не е голям, но показва че територията на ИП предоставя частично благоприятни условия за гнездене на вида. Не са отчетени зимуващи птици.

Таблица 417. Очаквани въздействия от ИП, върху вида сирийски пъстър кълвач (*Dendrocopos syriacus*)

Сирийски пъстър кълвач (*Dendrocopos syriacus*)				
Типове въздействия				
безпокойство	**преместване**	**риск от сблъсък/ турбина/сезон**	**бариерен ефект**	**Загуба на местообитание**
гнездене	не	0	не	не

Очакваният потенциален риск от сблъсъци на мигриращи птици с движещите се перки на ВТГ, **ще бъде 0 птици на турбина на сезон (пролет).** Видът е малка кълвачова птица, която се придържа към стари и болни дървета, откъдето си набавя храна, рядко прелита над свободни пространства.

Оценка на въздействието по десетобалната скала – *0 (Дейността не оказва отрицателно въздействие).*

Предвид изброените факти, реализацията на ИП няма да окаже значително отрицателно въздействие върху вида Сирийски пъстър кълвач (*Dendrocopos syriacus),* предмет на опазване в защитена зона BG0002039 „Хърсовска река“.

- **A238 Среден пъстър кълвач (*Dendrocopos medius*).** Това е птица от сем. Кълвачови (*Picidae*). Дължина на тялото: 19-22 см. Черната ивица по бузата не се свързва с тила, клюна и раменете. Коремът е слабо напетнен, а слабините са бледо розово-червени. Темето е изцяло червено при двата пола и всички възрасти. Клюнът е значително по-къс и тънък в сравнение с този на големия и сирийския пъстър кълвач. Предпочита широколистни горски райони, особено такива със стари дървета от дъб, габър и бряст, както и редуващи се петна от поляни, пасища и гъста гориста местност. Храни се високо сред дърветата, прелитайки постоянно сред тях. В размножителния период издълбава гнездова дупка с ширина около 5 см в разлагащ се ствол на дърво или дебел клон. Хранителният му спектър обхваща предимно насекоми, както и техните ларви, както и със сок от дървета.

Таблица 418. Данни от мониторингови проучвания, за вида среден пъстър кълвач (*Dendrocopos medius*)

Среден пъстър кълвач (*Dendrocopos medius*)		
Мониторинг и проучвания	**Пролет 2021 г., инд.**	**Есен 2021 г., инд.**
Полеви сезон пролет 2021 г., есен 2021 г.	-	-
ЗЗ „Хърсовска река”, код BG0002039		
Гнездене 2021 г. / срещаемост, % от общ. бр. квадр.	-	
Зимуване 12.2021 г. - 02.2022 г. / регистр. инд.	-	

За ЗЗ BG0002039 „Хърсовска река“ видът е определен като постоянно присъстващ с 15-60 двойки, с цялостна оценка на популацията „С“- значителна представителност. Видът не е регистриран през двата полеви сезона на 2021 г. в района на ИП, не са регистрирани гнездящи и зимуващи птици.

Таблица 419. Очаквани въздействия от ИП, върху вида среден пъстър кълвач (*Dendrocopos medius*)

Среден пъстър кълвач (*Dendrocopos medius*)				
Типове въздействия				
безпокойство	**преместване**	**риск от сблъсък/ турбина/сезон**	**бариерен ефект**	**Загуба на местообитание**
не	не	0	не	не

Очакваният потенциален риск от сблъсъци на мигриращи птици с движещите се перки на ВТГ, **ще бъде 0 птици на турбина на сезон.** Видът е малка кълвачова птица, която се придържа към стари и болни дървета, откъдето си набавя храна, рядко прелита над свободни пространства.

Оценка на въздействието по десетобалната скала – *0 (Дейността не оказва отрицателно въздействие).*

Предвид изброените факти, реализацията на ИП няма да окаже значително отрицателно въздействие върху вида Среден пъстър кълвач (*Dendrocopos medius*), предмет на опазване в защитена зона BG0002039 „Хърсовска река“.

- **A236 Черен кълвач (*Dryocopus martius*)**. Това е вид птица от сем. Кълвачови. Дължина на тялото: 40 – 46 см. Размах на крилата: 67 – 73 см. Най-големият кълвач в България, типичен представител на горската фауна. Храни се с ларви и възрастни на насекоми, които издълбава от кората на дърветата, но понякога се храни и на земята. При липса на друга храна яде и семена на дървета. Обитава стари широколистни (особено букови), смесени и иглолистни гори от морското равнище до горната граница на гората. незди в хралупи на дървета, които сам си издълбава. Понякога гнезди и в обширни градски паркове със стари дървета (Борисовата градина в София). През зимата се среща и в паркове и градини в населените места.

Таблица 420. Данни от мониторингови проучвания, за вида черен кълвач (*Dryocopus martius*)

Черен кълвач (*Dryocopus martius*)		
Мониторинг и проучвания	**Пролет 2021 г., инд.**	**Есен 2021 г., инд.**
Полеви сезон пролет 2021 г., есен 2021 г.	-	-
ЗЗ „Хърсовска река”, код BG0002039		
Гнездене 2021 г. / срещаемост, % от общ. бр. квадр.	3,7	
Зимуване 12.2021 г. - 02.2022 г. / регистр. инд.	-	

За ЗЗ BG0002039 „Хърсовска река“ видът е определен като постоянно присъстващ с 6 двойки, с цялостна оценка на популацията „С“- значителна представителност. Видът не е регистриран през двата полеви сезона на 2021 г. в района на ИП, но са регистрирани гнездящи птици, като процента на срещаемост от общия брой проучвани квадрати възлиза на 3,7 %. Този процент е твърде малък, тъй като територията на ИП не предоставя биотоп за гнездене на вида, липсват стари гори с хралупести дървета. Не са отчетени зимуващи птици.

Таблица 421. Очаквани въздействия от ИП, върху вида черен кълвач (*Dryocopus martius*)

Черен кълвач (*Dryocopus martius*)				
Типове въздействия				
безпокойство	**преместване**	**риск от сблъсък/ турбина/сезон**	**бариерен ефект**	**загуба на местообитание**
не	не	0	не	не

Очакваният потенциален риск от сблъсъци на мигриращи птици с движещите се перки на ВТГ, **ще бъде 0 птици на турбина на сезон (пролет).** Видът е най-голямата кълвачова птица, която се придържа към стари гори, откъдето си набавя храна, рядко прелита над свободни пространства.

Оценка на въздействието по десетобалната скала – 0 *(Дейността не оказва отрицателно въздействие).*

Предвид изброените факти, реализацията на ИП няма да окаже значително отрицателно въздействие върху вида Черен кълвач (*Dryocopus martius*), предмет на опазване в защитена зона с код BG0002039 „Хърсовска река“.

- **A234 Сив кълвач (*Picus canus*)**. Това е средно голяма птица от сем. Кълвачови (*Picidae*). Дължина на тялото: 27 – 30 см. Размах на крилата: 45 – 50 см. Прилича на зеления кълвач, но е малко по-дребен и главата му е сива. Храни се с яйца, ларви и възрастни на мравки, насекоми по кората на дърветата, семена на дървета и храсти. През есента и зимата яде и плодове. Обитава както равнинни широколистни, така и стари планински иглолистни гори. В равнините предпочита влажни крайречни гори със стари върби, елши и тополи. Сам издълбава хралупи в стволовете на дърветата. Има петнисто разпространение в цялата страна. По-често се среща в Странджа, Източна Стара планина, Западна Стара планина, Витоша, Средна гора, Западни Родопи, крайбрежията на Дунав и някои реки в Дунавската равнина. Постоянен вид. През зимата птиците от планината слизат в по-ниските части на страната.

Таблица 422. Данни от мониторингови проучвания, за вида сив кълвач (*Picus canus*)

Сив кълвач (*Picus canus*)		
Мониторинг и проучвания	**Пролет 2021 г., инд.**	**Есен 2021 г., инд.**
Полеви сезон пролет 2021 г., есен 2021 г.	-	-
ЗЗ „Хърсовска река”, код BG0002039		
Гнездене 2021 г. / срещаемост, % от общ. бр. квадр.	-	
Зимуване 12.2021 г. - 02.2022 г. / регистр. инд.	-	

За ЗЗ BG0002039 „Хърсовска река“ видът е определен като постоянно присъстващ с 9-10 двойки, с цялостна оценка на популацията „С“- значителна представителност. Видът не е регистриран през двата полеви сезона на 2021г. в района на ИП, не са регистрирани гнездящи и зимуващи птици.

Таблица 423. Очаквани въздействия от ИП, върху вида сив кълвач (*Picus canus*)

Сив кълвач (*Picus canus*)				
Типове въздействия				
безпокойство	**преместване**	**риск от сблъсък/ турбина/сезон**	**бариерен ефект**	**загуба на местообитание**
не	не	0	не	не

Очакваният потенциален риск от сблъсъци на мигриращи птици с движещите се перки на ВТГ, **ще бъде 0 птици на турбина на сезон.** Видът е неголяма кълвачова птица, която се придържа към стари и болни дървета, откъдето си набавя храна, рядко прелита над свободни пространства.

Оценка на въздействието по десетобалната скала – ***0 (Дейността не оказва отрицателно въздействие).***

Предвид изброените факти, реализацията на ИП няма да окаже значително отрицателно въздействие върху вида Сив кълвач (*Picus canus*), предмет на опазване в защитена зона BG0002039 „Хърсовска река“.

- **A379 Градинска овесарка (*Emberiza hortulana*).** Това е вид от Приложения 2 и 3 на ЗБР, с категория на застрашеност „SPEC 2 Изтощен” в Европа. Националната популация е в рамките на 25 000-75 000 двойки, като тенденциите в разпространението и числеността на вида са стабилни. Това е и един от най-широко разпространените видове и обитава разнообразни местообитания от полуестетствените тревни съобщества и храсталаци до предпланински терени и земеделски земи и равнинни гори в страната. Включен е в

индикаторните видове за страната, но все още няма ясно изразена тенденция поради размера на извадката. През последното десетилетие се наблюдава едно постепенно разширение на разпространението му в страната. Възможно е обрастването с храсти и дървета на ливади и пасища да допринася за увеличаването на популацията на вида. Видът е далечен мигрант и зимува в Африка, прелитайки Сахарската пустиня.

Таблица 424. Данни от мониторингови проучвания, за вида градинска овесарка (*Emberiza hortulana*)

Градинска овесарка (*Emberiza hortulana*)		
Мониторинг и проучвания	**Пролет 2021 г., инд.**	**Есен 2021 г., инд.**
Полеви сезон пролет 2021 г., есен 2021 г.	-	-
ЗЗ „Хърсовска река”, код BG0002039		
Гнездене 2021 г. / срещаемост, % от общ. бр. квадр.	43	
Зимуване 12.2021 г. - 02.2022 г. / регистр. инд.	-	

За ЗЗ BG0002039 „Хърсовска река“ видът е определен като размножаващ се с 343-612 двойки, с цялостна оценка на популацията *„С“- значителна представителност*. Видът не е регистриран през двата полеви сезона на 2021 г. в района на ИП, но са регистрирани гнездящи птици с висок процент на срещаемост от общия брой проучвани квадрати - 43 %. Този процент е голям, тъй като вида доказано усвоява и земеделски площи и успешно се размножава в тях. Не са отчетени зимуващи птици.

Таблица 425. Очаквани въздействия от ИП, върху вида градинска овесарка (*Emberiza hortulana*)

Градинска овесарка (*Emberiza hortulana*)				
Типове въздействия				
безпокойство	**преместване**	**риск от сблъсък/ турбина/сезон**	**бариерен ефект**	**загуба на местообитание**
гнездене	не	0	не	не

Очакваният потенциален риск от сблъсъци на мигриращи птици с движещите се перки на ВТГ, **ще бъде 0 птици на турбина на сезон (пролет).** Видът е врабчоподобна птица, която се придържа към земята, откъдето си набавя храна, рядко прелита над свободни пространства.

Оценка на въздействието по десетобалната скала – *1 (Дейността може да окаже много слабо отрицателно въздействие).*

Предвид изброените факти, реализацията на ИП няма да окаже значително отрицателно въздействие върху вида Градинска овесарка (*Emberiza hortulana*), предмет на опазване в защитена зона BG0002039 „Хърсовска река“.

- A338 Червеногърба сврачка (*Lanius collurio*). Вида обитава открити места с храсти и редки групи дървета. Гнезди ниско по храстите и дърветата. Видът е широко разпространен и многочислен в цялата страна. Числеността й се превъзхожда само от най-многобройните видове – обикновен скорец, авлига за поясите и сивата овесарка за смесените местообитания. Предпочита пояси с добре развит подлес, а също така и изсечени пояси, които в момента са обрасли с храстова растителност. Видът е отчитан и в храсти в близост до открити необработваеми площи (пасища и поляни) и до обработваеми площи. В България видът се среща само в размножителния период, като първите птици се появяват в началото на май и отлитат към Африка в края на август и началото на септември.

Таблица 426. Данни от мониторингови проучвания, за вида червеногърба сврачка *(Lanius collurio*)

Червеногърба сврачка (*Lanius collurio*)		
Мониторинг и проучвания	**Пролет 2021 г., инд.**	**Есен 2021 г., инд.**
Полеви сезон пролет 2021 г., есен 2021 г.	-	-
ЗЗ „Хърсовска река”, код BG0002039		

Гнездене 2021 г. / срещаемост, % от общ. бр. квадр.	62,6
Зимуване 12.2021 г. - 02.2022 г. / регистр. инд.	-

За ЗЗ BG0002039 „Хърсовска река“ видът е определен като размножаващ се с 270-1230 двойки, с цялостна оценка на популацията „С“- значителна представителност. Видът не е регистриран през двата полеви сезона на 2021г. в района на ИП, но са регистрирани гнездящи птици с висок процент на срещаемост от общия брой проучвани квадрати – 62,6 %. Този процент е значим, тъй като района на ВЕП предоставя добри условия за размножаване на вида - има обработваеми земи със синори и ивици от храсти и дървета. Не са отчетени зимуващи птици.

Таблица 427. Очаквани въздействия от ИП, върху вида червеногърба сврачка (*Lanius collurio*)

Червеногърба сврачка (*Lanius collurio*)				
Типове въздействия				
безпокойство	**преместване**	**риск от сблъсък/ турбина/сезон**	**бариерен ефект**	**загуба на местообитание**
миграция	не	0	не	не

Очакваният потенциален риск от сблъсъци на мигриращи птици с движещите се перки на ВТГ, **ще бъде 0 птици на турбина на сезон (пролет).** Видът е врабчоподобна птица, която се придържа към земята и храстите, откъдето си набавя храна, рядко прелита над свободни пространства.

Оценка на въздействието по десетобалната скала – *1 (Дейността може да окаже много слабо отрицателно въздействие).*

Предвид изброените факти, реализацията на ИП няма да окаже значително отрицателно въздействие върху вида Червеногърба сврачка (*Lanius collurio*), предмет на опазване в защитена зона BG0002039 „Хърсовска река“.

- **A339 Черночела сврачка (*Lanius minor*)**. Размерът на популацията й в страната е 5000-15000 двойки, със стабилни тенденции в разпространението и числеността (слабо нарастваща). Видът е повсеместно разпространен в по-ниските и безлесни райони на цялата страна, с неравномерна, сравнително ниска численост. Има разпръснато разпространение в ниските части на страната, по-многочислена в Дунавската равнина, Добруджа и Югоизточна България. Гнезди и обитава открити пространства и пасища (34 “Степни и сухолюбиви тревни съобщества по варовити терени” и 35 “Тревни съобщества по сухи силикатни терени”) с разпръснати редки дървета и храсти (31 “Храсталаци на местата с умерен климат”, 32 “Сухолюбиви храсталаци”) или неголеми изкуствени насаждения сред тях; окрайнини на 41 “Широколистни листопадни гори”, в 83 “Овощни градини, дървесни и храстови плантации” (особено изоставени лозя), ивици дървета край реки и полезащитни пояси 84 “Ивици дървета, храсти и мозайки от тях”. Обитава и 82 “Посеви и други (едногодишни) тревни култури”, 81 “Подобрени тревни площи (многогодишни тревни култури)”, 87 “Пустеещи земи”, около 86 “Градове, села и индустриални зони”. Защитен вид. Зимува в Африка. Пролетната миграция е през април-май, а есенната – през август-септември.

Таблица 428. Данни от мониторингови проучвания, за вида черночела сврачка (*Lanius minor*)

Черночела сврачка (*Lanius minor*)		
Мониторинг и проучвания	**Пролет 2021 г., инд.**	**Есен 2021 г., инд.**
Полеви сезон пролет 2021 г., есен 2021 г.	-	-
ЗЗ „Хърсовска река”, код BG0002039		

Гнездене 2021 г. / срещаемост, % от общ. бр. квадр.	2,8
Зимуване 12.2021 г. - 02.2022 г. / регистр. инд.	-

За ЗЗ BG0002039 „Хърсовска река“ видът е определен като размножаващ се с 25-120 двойки, с цялостна оценка на популацията „С“- значителна представителност. Видът не е регистриран през двата полеви сезона на 2021 г. в района на ИП, но са регистрирани гнездящи птици с много нисък процент на срещаемост от общия брой проучвани квадрати – 2,8 %. Вероятно този процент е твърде нисък, тъй като мониторинга на вида през годините е установил неравномерната му численост спрямо повсеместното му разпространение. Не са отчетени зимуващи птици.

Таблица 429. Очаквани въздействия от ИП, върху вида черночела сврачка (*Lanius minor*)

Черночела сврачка (*Lanius minor*)				
Типове въздействия				
безпокойство	**преместване**	**риск от сблъсък/ турбина/сезон**	**бариерен ефект**	**загуба на местообитание**
гнездене	не	0	не	не

Очакваният потенциален риск от сблъсъци на мигриращи птици с движещите се перки на ВТГ, ще бъде **0 птици на турбина на сезон (пролет).** Видът е врабчоподобна птица, която се придържа към земята и храстите, откъдето си набавя храна, рядко прелита над свободни пространства.

Оценка на въздействието по десетобалната скала – *0 (Дейността не оказва отрицателно въздействие).*

Предвид изброените факти, реализацията на ИП няма да окаже значително отрицателно въздействие върху вида Черночела сврачка (*Lanius minor*), предмет на опазване в защитена зона BG0002039 „Хърсовска река“.

- **А246 Горска чучулига (*Lullula arborea*)**. Видът е включен в Приложения 2 и 3 на ЗБР, с категория на застрашеност SPEC 2 Изтощен” в Европа. Размерът на националната популация е 40000-80000 двойки, като разпространението и числеността на вида в страната са стабилни. Среща се почти повсеместно (с неравномерна численост) в хълмисти, нископланински и низинни райони с разредени гори и храсталаци, без обширните масиви от обработваеми ниви, в Дунавската равнина, Тракийската низина. Обитава горски поляни и открити територии в близост до гори. Гнезди в местообитания: 38 “Мезофилни тревни съобщества”, 34 “Степни и сухолюбиви тревни съобщества по варовити терени”, 35 “Тревни съобщества по сухи силикатни терени”, 31 “Храсталаци на места с умерен климат”, 32 “Сухолюбиви храсталаци”, 36 “Алпийски и субалпийски тревни съобщества”, най-често в близост до 41 “Широколистни”, 42 “Иглолистни” и 43 “Смесени гори”, понякога до 84 “Ивици дървета, храсти и мозайки от тях”, 83 “Овощни градини, дървесни и храстови плантации”. Среща се и в по-малки ливади, поляни, пасища и просеки сред обширни горски масиви. Теренът не предлага подходящи местообитания за обитаване на горската чучулига. Близък мигрант - зимува в Южна Европа и Средиземноморието.

Таблица 430. Данни от мониторингови проучвания, за вида Горска чучулига (*Lullula arborea*)

Горска чучулига (*Lullula arborea*)		
Мониторинг и проучвания	**Пролет 2021 г., инд.**	**Есен 2021 г., инд.**
Полеви сезон пролет 2021 г., есен 2021 г.	-	-
ЗЗ „Хърсовска река”, код BG0002039		
Гнездене 2021 г. / срещаемост, % от общ. бр. квадр.	3,7	
Зимуване 12.2021 г. - 02.2022 г. / регистр. инд.	-	

За ЗЗ BG0002039 „Хърсовска река“ видът е определен като постоянно присъстващ с 105-690 двойки, с цялостна оценка на популацията „С“- значителна представителност. Видът не е регистриран през двата полеви сезона на 2021г. в района на ИП, но са регистрирани гнездящи птици с много нисък процент на срещаемост от общия брой проучвани квадрати – 2.8 %. Вероятно този процент е твърде нисък, тъй като вида избягва обширни масиви от обработваеми площи. Не са отчетени зимуващи птици.

Таблица 431. Очаквани въздействия от ИП, върху вида горска чучулига (*Lullula arborea*)

Горска чучулига (*Lullula arborea*)				
Типове въздействия				
безпокойство	**преместване**	**риск от сблъсък/ турбина/сезон**	**бариерен ефект**	**загуба на местообитание**
не	не	0	не	не

Очакваният потенциален риск от сблъсъци на мигриращи птици с движещите се перки на ВТГ, **ще бъде 0 птици на турбина на сезон (пролет).** Видът е врабчоподобна птица, която се придържа към земята, откъдето си набавя храна, рядко прелита над свободни пространства.

Оценка на въздействието по десетобалната скала – 0 (*Дейността не оказва отрицателно въздействие).*

Предвид изброените факти, реализацията на ИП няма да окаже значително отрицателно въздействие върху вида Горска чучулига (*Lullula arborea*), предмет на опазване в защитена зона BG0002039 „Хърсовска река“.

- A230 Обикновен пчелояд (*Merops apiaster*). Според „Атлас на гнездящите птици в България”, видът е „SPEC 3 Изтощен” в Европа, включен в Приложение 3 на ЗБР. Числеността му в страната е висока 25000-50000 двойки, със стабилни тенденции в ареала и нарастваща численост. Характеризира се с разпръснато разпространение (с неравномерна численост) в ниските и равнинни райони на цялата страна. Гнезди по отвесни земни пясъчни или льосови стени в хабитати 62 “Скали и скални стени” (във вътрешността на страната), поради което е свързан с местата, където съществуват такива – брегове на реки и др. водоеми (24 „Течащи води” и 22 „Стоящи пресни води”), долини, крайпътни земни откоси, кариери за добив на инертни материали и др. Гнездящо-прелетен вид. Долита от южна Африка през месец май и мигрира през август на големи ята, миграцията е зависима от температурите на въздуха и насекомното обилие.

Таблица 432. Данни от мониторингови проучвания, за вида обикновен пчелояд (*Merops apiaster*)

Обикновен пчелояд (*Merops apiaster*)		
Мониторинг и проучвания	**Пролет 2021 г., инд.**	**Есен 2021 г., инд.**
Полеви сезон пролет 2021 г., есен 2021 г.	1093	4012
ЗЗ „Хърсовска река”, код BG0002039		
Гнездене 2021 г. / срещаемост, % от общ. бр. квадр.	45,8	
Зимуване 12.2021 г. - 02.2022 г. / регистр. инд.	-	

За ЗЗ BG0002039 „Хърсовска река“ видът е определен като размножаващ се с 585 двойки и като съсредоточен в зоната, с цялостна оценка на популацията „С“- значителна представителност. Видът е регистриран през пролетния полеви сезон на 2021г. в района на ИП с численост 1093 инд., а през есенния полеви сезон – 4012 инд. Птиците са летели ниско, най-често в диапазона 20-100 м. Регистрирани са и гнездящи птици с висок процент на срещаемост от общия брой проучвани квадрати – 45,8 %. Района на ВЕП не предлага подходящ биотоп за гнездене – липсват отвесни земни пясъчни или льосови стени, брегове

на реки. Възможно е птиците, които за били засечени в трансектите и отчетени като гнездящи, да са хранещи се с насекомите над земеделските площи.

Таблица 433. Очаквани въздействия от ИП, върху вида пчелояд *(Merops apiaster)*

Пчелояд (*Merops apiaster*)				
Типове въздействия				
безпокойство	**преместване**	**риск от сблъсък/ турбина/сезон**	**бариерен ефект**	**загуба на местообитание**
миграция гнездене хранене	не	0.028 - есен	не	не

Очакваният потенциален риск от сблъсъци на мигриращи птици с движещите се перки на ВТГ, **ще бъде от 0.028 птици на турбина на сезон (есен).** Пчелояда е дребна птица, която лети ниско, най-често извън обсега на перките на ВГ, притежава добра ориентация и маневреност.

Оценка на въздействието по десетобалната скала – *1 (Дейността има много слабо отрицателно въздействие).*

Предвид изброените факти, реализацията на ИП няма да окаже значително отрицателно въздействие върху вида Пчелояд (*Merops apiaster*), предмет на опазване в защитена зона BG0002039 „Хърсовска река“.

- **А307 Ястребогушо коприварче (*Curruca* (*Sylvia) nisoria*)**. Това е дребна птица от сем. Коприварчеви (*Sylviidae*) Гнезди в Източна Европа и в областите в Азия с умерен климат. Среща се по откритите полета, разпръснато в голяма част от страната, но с по-голяма плътност по Черноморието, Източните Родопи, централната част на Дунавската равнина, в части от Добруджа, Софийското поле и хълмовете около него, долините на реките Струма и Места. Строи гнездото си в ниските храсти. Снася 3-7 яйца. Заедно с голямото черноглаво коприварче са втори по численост след обикновеното коприварче. Зимува в Африка. Пролетната миграция е през април, а есенната – през август-септември.

Таблица 434. Данни от мониторингови проучвания, за вида ястребогушо коприварче (*Sylvia nisoria*)

Ястребогушо коприварче (*Curruca* (*Sylvia) nisoria*)		
Мониторинг и проучвания	**Пролет 2021 г., инд.**	**Есен 2021 г., инд.**
Полеви сезон пролет 2021 г., есен 2021 г.	-	-
ЗЗ „Хърсовска река”, код BG0002039		
Гнездене 2021 г. / срещаемост, % от общ. бр. квадр.	37.4	
Зимуване 12.2021 г. - 02.2022 г. / регистр. инд.	-	

За ЗЗ BG0002039 „Хърсовска река“ видът е определен като размножаващ се с 19 двойки, с цялостна оценка на популацията „С“- значителна представителност. Видът не е регистриран през двата полеви сезона на 2021г. в района на ИП, но са регистрирани гнездящи птици с немалък процент на срещаемост от общия брой проучвани квадрати – 37,4 %. Това може да се обясни с факта, че района на ВЕП предоставя добри условия за размножаване на вида - има обработваеми земи със синори и ивици от храсти и дървета. Не са отчетени зимуващи птици.

Таблица 435. Очаквани въздействия от ИП, върху вида ястребогушо коприварче (*Sylvia nisoria*)

Ястребогушо коприварче (*Curruca* (*Sylvia) nisoria*)				
Типове въздействия				
безпокойство	**преместване**	**риск от сблъсък/ турбина/сезон**	**бариерен ефект**	**загуба на местообитание**
гнездене	не	0	не	не

Очакваният потенциален риск от сблъсъци на мигриращи птици с движещите се перки на ВТГ, **ще бъде 0 птици на турбина на сезон.** Видът е врабчоподобна птица, която се придържа към земята и храстите, откъдето си набавя храна, рядко прелита над свободни пространства.

Оценка на въздействието по десетобалната скала – *1 (Дейността има много слабо отрицателно въздействие).*

Предвид изброените факти, реализацията на ИП няма да окаже значително отрицателно въздействие върху вида Ястребогушо коприварче (*Curruca* (*Sylvia) nisoria*), предмет на опазване в защитена зона BG0002039 „Хърсовска река“.

- **A229 Земородно рибарче (*Alcedo atthis*).** Видът се среща във влажните зони и брегове около водни площи, като се и размножава там. Гнезди в дупки по отвесни речни брегове. Храни се с риба. Среща се по поречията на всички реки и други водоеми в ниските части на страната и в някои планински райони. Отсъства само във високите планини и безводните равнинни райони като Добруджа. Постоянен вид. През зимата търси близки незамръзнали водоеми.

Таблица 436. Данни от мониторингови проучвания, за вида земородно рибарче (*Alcedo atthis*)

Земородно рибарче (*Alcedo atthis*)		
Мониторинг и проучвания	**Пролет 2021 г., инд.**	**Есен 2021 г., инд.**
Полеви сезон пролет 2021 г., есен 2021 г.	-	-
ЗЗ „Хърсовска река”, код BG0002039		
Гнездене 2021 г. / срещаемост, % от общ. бр. квадр.	-	
Зимуване 12.2021 г. - 02.2022 г. / регистр. инд.	-	

За ЗЗ BG0002039 „Хърсовска река“ видът е определен като постоянно присъстващ с 2 двойки, с цялостна оценка на популацията „С“- значителна представителност. Видът не е регистриран през двата полеви сезона на 2021 г. в района на ИП, не са регистрирани гнездящи и зимуващи птици. Земородното рибарче е малка водолюбива птица, обитаваща водни басейни и влажни зони, рядко напуска местообитанията си, тъй като се храни, почива и размножава във водата или в непосредствена близост до нея. В близост до проектирания ВЕП „Добротич уинд“ няма големи водни басейни и влажни зони.

Таблица 437. Очаквани въздействия от ИП, върху вида земородно рибарче (*Alcedo atthis*)

Земородно рибарче (*Alcedo atthis*)				
Типове въздействия				
безпокойство	**преместване**	**риск от сблъсък/ турбина/сезон**	**бариерен ефект**	**Загуба на местообитание**
не	не	0	не	не

Очакваният потенциален риск от сблъсъци на мигриращи птици с движещите се перки на ВТГ, **ще бъде 0 птици на турбина на сезон.**

Оценка на въздействието по десетобалната скала – 0 (*Дейността не оказва отрицателно въздействие).*

Предвид изброените факти, реализацията на ИП няма да окаже значително отрицателно въздействие върху вида Земородно рибарче (*Alcedo atthis*), предмет на опазване в защитена зона BG0002039 „Хърсовска река“.

- **A937 Червен ангъч (*Tadorna ferruginea*)**. Това е сравнително едра птица от сем. Патицови, разред Гъскоподобни. Храни се със зелени частни на водни и сухоземни растения, семена и дребни водни животни. Обитава реки, блата, езера, язовири, бракични водоеми и морски крайбрежия. У нас се среща и в малки микроязовири. Гнезди под земята в дупки на лисици или язовци, понякога в съжителство с тях, в дупки в скали и отвесни земни откоси, както и в хралупи на дървета. У нас се среща рядко в Добруджа, Лудогорието

и около Бургас. Зимува в Източното Средиземноморие и по поречието на р. Нил. Пролетната миграция е през февруари- март, а есенната – през септември-октомври.

Таблица 438. Данни от мониторингови проучвания, за вида червен ангъч (*Tadorna ferruginea*)

Червен ангъч (*Tadorna ferruginea*)		
Мониторинг и проучвания	**Пролет 2021 г., инд.**	**Есен 2021 г., инд.**
Полеви сезон пролет 2021 г., есен 2021 г.	2	-
ЗЗ „Хърсовска река”, код BG0002039		
Гнездене 2021 г. / срещаемост, % от общ. бр. квадр.	-	
Зимуване 12.2021 г. - 02.2022 г. / регистр. инд.	6	

Съгласно СДФ в защитена зона „Хърсовска река”, код BG0002039 видът е определен като размножаващ се в зоната с 2-3 дв., с цялостна оценка на популацията „В“- добра представителност. Видът е регистриран през пролетния полеви сезон на 2021 г. в района на ИП с численост от 2 инд. Не са засечени гнездящи птици, а района на ВЕП не предлага подходящ биотоп за гнездене на вида – липсват водни басейни и влажни зони. Отчетени са и 6 инд. зимуващи птици.

Таблица 439. Очаквани въздействия от ИП, върху вида червен ангъч (*Tadorna ferruginea*)

Червен ангъч (*Tadorna ferruginea*)				
Типове въздействия				
безпокойство	**преместване**	**риск от сблъсък/ турбина/сезон**	**бариерен ефект**	**загуба на местообитание**
миграция зимуване скитане	не	0.00 - зима	не	не

Очакваният потенциален риск от сблъсъци на мигриращи птици с движещите се перки на ВТГ, **ще бъде безкрайно малка величина клоняща към 0.00 птици на турбина на сезон (зима).** Видът е едра патицова птица, с бърз полет, много добра ориентация и предпазливост, придържа се основно към обширни водоеми и влажни зони.

Оценка на въздействието по десетобалната скала – *1 (Дейността има много слабо отрицателно въздействие).*

Предвид изброените факти, реализацията на ИП няма да окаже значително отрицателно въздействие върху вида Червен ангъч (*Tadorna ferruginea*), предмет на опазване в защитена зона BG0002039 „Хърсовска река“.

Таблица 440. Типове въздействие върху видовете птици, включени в предмета на опазване в защитена зона с код BG0002039 „Хърсовска река“

№	Вид	Въздействие							
		пряко	непряко	временно	постоянно	кумулация	+	-	оценка, съгл. Таблица 504
ПТИЦИ									
1.	Бял щъркел *Ciconia ciconia*	няма	няма	миграция почивка нощувка хранене	няма	няма	няма	няма	4 (риск от сблъсъци)
2.	Черен щъркел *Ciconia nigra*	няма	няма	миграция	няма	няма	няма	няма	1 (мин. риск от сблъсъци)
3.	Бухал *Bubo bubo*	няма	няма	няма	няма	няма	няма	липса на местообитание	0
4.	Козодой *Caprimulgus europaeus*	няма	няма	няма	няма	няма	няма	липса на местообитание	0
5.	Късопръст ястреб *Accipiter brevipes*	няма	няма	миграция	няма	няма	няма	няма	1 (мин. риск от сблъсъци)
6.	Малък ястреб *Accipiter nisus*	няма	няма	миграция гнездене	няма	няма	няма	няма	1 (мин. риск от сблъсъци)
7.	Среден пъстър кълвач *Dendrocopos medius*	няма	няма	няма	няма	няма	няма	липса на местообитание	0
8.	Полска бъбрица *Anthus campestris*	няма	няма	няма	няма	няма	няма	липса на местообитание	0
9.	Малък креслив орел *Clanga pomarina*	няма	няма	миграция	няма	няма	няма	няма	2 (риск от сблъсъци)
10.	Обикновен мишелов *Buteo buteo*	няма	няма	миграция гнездене зимуване	няма	няма	няма	няма	2 (риск от сблъсъци)
11.	Белоопашат мишелов *Buteo rufinus*	няма	няма	миграция гнездене	няма	няма	няма	няма	1 (мин. риск от сблъсъци)
12.	Късопръста чучулига *Calandrella brachydactyla*	няма	няма	няма	няма	няма	няма	липса на местообитание	0
13.	Сирийски пъстър кълвач *Dendrocopos syriacus*	няма	няма	гнездене	няма	няма	няма	няма	0
14.	Орел змияр *Circaetus gallicus*	няма	няма	миграция гнездене	няма	няма	няма	няма	1 (мин. риск от сблъсъци)
15.	Степен блатар *Circus macrourus*	няма	няма	миграция	няма	няма	няма	няма	1 (мин. риск от сблъсъци)
16.	Ливаден блатар *Circus pygargus*	няма	няма	миграция гнездене	няма	няма	няма	няма	1 (мин. риск от сблъсъци)

17.	Черен кълвач *Dryocopus martius*	няма	няма	няма	няма	няма	няма	липса на местообитание	0
18.	Градинска овесарка *Emberiza hortulana*	няма	няма	гнездене	няма	няма	няма	няма	1
19.	Ловен сокол *Falco cherrug*	няма	няма	миграция	няма	няма	няма	единично наблюдение	1 (мин. риск от сблъсъци)
20.	Орко *Falco subbuteo*	няма	няма	миграция	няма	няма	няма	няма	1 (мин. риск от сблъсъци)
21.	Черношипа ветрушка *Falco tinnunculus*	гнездене	няма	миграция зимуване	няма	няма	няма	няма	1 (мин. риск от сблъсъци)
22.	Малък орел *Hieraetus pennatus*	няма	няма	миграция гнездене	няма	няма	няма	няма	1 (мин. риск от сблъсъци)
23.	Червеногърба сврачка *Lanius collurio*	гнездене	няма	няма	няма	няма	няма	няма	1
24.	Черночела сврачка *Lanius minor*	няма	няма	гнездене	няма	няма	няма	няма	0
25.	Черна каня *Milvus migrans*	няма	няма	миграция	няма	няма	няма	няма	1 (мин. риск от сблъсъци)
26.	Осояд *Pernis apivorus*	няма	няма	миграция гнездене	няма	няма	няма	няма	2 (риск от сблъсъци)
27.	Сив кълвач *Picus canus*	няма	няма	няма	няма	няма	няма	няма местообитание	0
28.	Ястребогушо коприварче *Sylvia nisoria*	гнездене	няма	няма	няма	няма	няма	няма	1
29.	Земеродно рибарче *Alcedo athis*	няма	няма	няма	няма	няма	няма	няма местообитание	0
30.	Горска чучулига *Lullula arborea*	няма	няма	няма	няма	няма	няма	няма	0
31.	Синявица *Coracias garrulus*	няма	няма	няма	няма	няма	няма	няма местообитание	0
32.	Обикновен пчелояд *Merops apiaster*	гнездене	няма	миграция хранене гнездене	няма	няма	няма	няма	1 (мин. риск от сблъсъци
33.	Скален орел *Aquila chrysaetus*	няма	няма	няма	няма	няма	няма	няма	0
34.	Египетски лешояд *Neophron percnopterus*	няма	няма	миграция	няма	няма	няма	единични наблюдения	2 (риск от сблъсъци)
35.	Червен ангъч *Tadorna* feruginea	няма	няма	миграция скитане зимуване	няма	няма	няма	няма местообитание	1 (мин. риск от сблъсъци)

Видовете **Белоглав лешояд (*Gyps fulvus*) и Черен лешояд (*Aegypius monachus*)** не са предмет на опазване в нито една от трите защитени зони за опазване на дивите птици - BG0002038 „Провадийско-Роякско плато“, BG0002048 „Суха река“ и BG0002039 „Хърсовска река“, предмет на настоящият доклад, но предвид особеностите на физическите характеристики на тези мършоядни птици (разположението на очите им е предназначено в полет да оглеждат земната повърхност за трупове, но не позволява добро периферно зрение) и факта, че заедно с египетския лешояд са едни от видовете с най-висока чувствителност към сблъсъци с ветрогенератори, ще бъде разгледан по-долу:

- **A078 Белоглав лешояд (*Gyps fulvus*).** Това е едра дневна граблива птица от сем. Ястребови, разред Ястребоподобни. Дължината му достига 110 см, размаха на крилете – 260 см, а теглото – 7 кг. Храни се основно с мърша. Деня прекарва в търсене на храна, планирайки на голяма височина, практически невидим за човешко око. Щом забележи труп на умряло животно се спуска рязко с полуприбрани криле. Щом един от лешоядите забележи храна и се спусне към нея, останалите го последват веднага и за много кратко време се събират всички представители на вида намиращи се в близост. Обичайни са битките около трупа на умрялото животно. Белоглавите лешояди са постоянен и скитащ вид. Младите птици достигат до далечни страни като Израел, Саудитска Арабия и дори до части на Африка, но често остават да зимуват и близо до дома си.

През България преминават част от мигрантите (млади птици и възрастни) от остров Крим, а така също и скитащи млади птици и възрастни от малкото колонии на вида на Балканския полуостров. Наблюдаваните прелетни птици са предимно по бреговата зона. Летят поединично и много рядко в малки групи до 4 индивида. За своите размери, са отчитани и на голяма височина (500-700 м). Вида има затруднения с избягване на ветрогенераторите и има доказани сблъсъци в Испания, Гърция и България. Европейската популация на Белоглавия лешояд е 19000-21000 двойки. У нас гнезди по долината на р. Арда между язовир „Кърджали“ и язовир „Ивайловград“, но може да бъде наблюдаван да търси храна в целите Източни Родопи. Отделни индивиди може да бъдат наблюдавани и в Стара планина, Кресненското дефиле и по Черноморието.

Белоглавият лешояд обитава обширни открити пространства – от планински територии до полупустини, от морското равнище до 3000 м.н.в. В България видът се среща в скалисти местообитания – над голи склонове и била. Лешоядите гнездят и почиват на отвесни скални стени с много ниши, площадки, зъбери, често по долините на големи реки и язовири. Там те намират спокойствие след като с часове са облитали територията си бавно, с почти неподвижни крила високо във въздуха. Това е възможно благодарение на топлите потоци въздух, издигащи се над нагрятата земна повърхност. Те позволяват на огромните лешояди да се реят, без да махат активно с крила и така да пестят енергия. По този начин лешоядите могат да преживяват, без да се хранят в продължение на близо месец. Храната си търсят над открити територии с висока численост на домашни и диви тревопасни животни.

Белоглавите лешояди са много по-социални в сравнение с другите видове лешояди в Европа. Те търсят храната си групово и се размножават в колонии по непристъпни скали. Гнездото е изградено в скална ниша, площадка или корниз, понякога открито отгоре. Съставено е от не много дебели клечки, постлано със сухи треви, мъхове и козина. Двойките започват брачните си игри в средата на ноември, като подготвят гнездото през декември–

януари. В зависимост от метеорологичните условия в конкретния сезон, през периода януари–март женската снася яйце, което мъти около 52–57 дни. Малкото остава в гнездото около 4 месеца под неуморните грижи на своите всеотдайни родители. Няколко месеца след излитането младите белоглави лешояди скитат заедно с другите лешояди от колонията, преди да поемат към по-далечни земи.

В България миграцията на белоглавия лешояд е сравнително слабо проучена, като по-голямата част от данните се отнасят за есенната миграция. Според Симеонов и кол. (1990), видът е скитащ в есенно-зимния период. В периода 1979 до 2003 г. (с изключение на 1994, 1995, 1997 и 2000 г.) е проучена есенната миграция на вида в района на Атанасовското езеро, като за 24-годишния период са регистрирани числености до 6 (1993 г.) индивида за миграционен сезон (*Michev at al., 2011*). В три от годините не са регистрирани мигриращи белоглави лешояди. Според това проучване миграцията на белоглавия лешояд започва от последната десетдневка на август и продължава до втората десетдневка на октомври (между 23 август и 18 октомври). Миграция на белоглави лешояди е наблюдавана в района на Балчик през 2003 г. при целенасочено проучване на миграцията, свързано с намерения за развитие на ветропаркове, като за един миграционен сезон са установени да прелитат 3 индивида (НБОИ, 2012). През есента на 2004 г. в рамките на целенасочено проучване на есенната миграция в Източна България, паралелно на 9 наблюдателни точки за целите на Натура 2000, миграция на белоглави лешояди е установена в района на Добруджа при Горичане (4 инд.), Балчик (6 инд.), в Източна Стара планина – при село Баня (2 инд.), в района на Созопол при село Равадиново (2 инд.) и в Странджа при Малко Търново (2 инд.) (БДЗП, 2005).

Най-голям брой мигриращи белоглави лешояди през този миграционен сезон са наблюдавани при Балчик. Птиците са установени в периода от 23 август до 12 октомври. През 2005 г. при проучването на есенната миграция в Източна България паралелно на 9 наблюдателни точки, един белоглав лешояд е наблюдаван в района на Добруджа при село Топола през август. В периода от 2006 до 2010 г. започват да се провеждат проучвания на миграцията на птиците във връзка с инвестиционни интереси за изграждане на ветрогенератори, като проучванията са съсредоточени основно в Добруджа. При тези проучвания мигриращи белоглави лешояди са наблюдавани при Телериг през 2009 г. и при Снягово през 2010 г. – по един индивид. При проучвания за изграждане на ветрогенератори в района западно от Дуранкулак на 22.10.2010 г. е наблюдаван белоглав лешояд, прелитащ в посока на юг, който около един час по-късно е убит от ветрогенератор на ветропарка „Свети Никола”, в близост до село Поручик Чунчево. В Световния справочник на миграционните пътища на грабливите птици (*Zalles, Bildstein, 2000*) като места с миграция на белоглави лешояди, освен Атанасовско езеро, е посочена и Софийската котловина, базирано на публикацията на Янков и кол. (1994).

Извън посочените по-горе райони при случайни наблюдения на птици, един белоглав лешояд е наблюдаван в района на Свети Влас през есента на 2012 г. (НБОИ, 2012). В резултат на проучването на есенната и пролетната миграция в рамките на проекта „Минимизиране на рисковете за дивите птици” бе потвърден фактът, установен при предходни проучвания, че белоглавите лешояди мигрират през Добруджа, като през 2011 г. са наблюдавани птици при Дуранкулак и Пленимир, а през 2012 г. в района на нос Калиакра. Също така бе установено, че фронтът на миграцията на белоглавия лешояд в района на Бургас не е само над Атанасовско езеро, а се простира на запад до Александрово. По време

на проучването на пролетната миграция през 2012 г. не са наблюдавани мигриращи белоглави лешояди. По време на пролетна миграция през България не са установени да прелитат белоглави лешояди нито в периода на проучванията 2011 – 2012 г., нито при предишни проучвания или случайни наблюдения след 1990 г. Пролетна миграция на белоглави лешояди през 1986 г. се съобщава за Софийското поле – 2 екз. (Янков и кол., 1994). По време на есенна миграция през България прелитат около 20 белоглави лешояди (Костадинова, Граматиков, 2007). В Северна България белоглавият лешояд е наблюдаван изключително само в Добруджа, основно в крайбрежната й част (Дуранкулак, Горичане, Поручик Чунчево, нос Калиакра, Топола, Балчик), но са наблюдавани птици и на запад до Телериг (НБОИ, 2012). В Южна България белоглави лешояди прелитат от морския бряг (при Свети Влас и Равадиново) на запад до Александрово. *(Характер на миграцията на 42 вида птици от българската орнитофауна според нивото на съвременните познания, П. Янков, И. Матеева, доклад на БДЗП, 2013 г.*)

След влизането на България в ЕС у нас започват да се прилагат и нови мерки за унищожаване на труповете на умрели животни и те биват извозвани за обезвреждане в специални екарисажи. Все още обаче в Източни Родопи (с все още единствено доказани гнездовища на вида у нас – 108 дв., данни на БДЗП) някои автохтонни породи говеда свободно пашуват из припечните склонове на планината почти целогодишно. Въпреки това през тежките зимни месеци и по време на отглеждане на малките, лешоядите се нуждаят и от допълнително количество безопасна храна. Мрежата от площадки за подхранване има важно значение през тези трудни периоди. Местните хора безвъзмездно предоставят своите умрели животни на БДЗП, за да бъдат извозвани до специално обособените за целта площадки за подхранване. Те са изградени на подходящи точки в близост до гнездовите колонии на вида, където няма голямо безпокойство от хора, а за сметка на това има удобни места за кацане и нощуване. Около площадките са поставени високи огради и електропастири, които не позволяват навлизането на хищни бозайници и по този начин лешоядите могат на спокойствие да правят това, в което са най-добри. Прилагането на този подход за осигуряване на храна за лешоядите намалява риска от отравяне и попадане на антибиотици в организма на птиците чрез храната. Освен това допълнителните количества храна през периода на отглеждане на малките повишават гнездовия успех на размножаващите се двойки и увеличават шансовете за оцеляване на младите и неопитни птици.

Видът е регистриран по време на полевите орнологични проучвания (пролет) в обхвата на ВЕП „Добротич уинд“:

Таблица 441. Данни от мониторингови проучвания, за вида белоглав лешояд (*Gyps fulvus*)

Белоглав лешояд (*Gyps fulvus*)		
Мониторинг и проучвания	**Пролет 2021 г., инд.**	**Есен 2021 г., инд.**
Полеви сезон пролет 2021 г., есен 2021 г.	2	-
Гнездене 2021 г. / срещаемост, % от общ. бр. квадр.	-	
Зимуване 12.2021 г. - 02.2022 г. / регистр. инд.	-	

Видът, не е включен в СДФ на трите защитени зони предмет на оценка, BG0002048 „Суха река“, BG0002039 „Хърсовска река“ и BG0002038 „Провадийско-Роякско плато“. Установен единствено по време на пролетната миграция 2021 г, когато са регистрирани 2 индивида, прелетели на височина 600 м над НТ с посока SSW – NNE на 10-и април 2021 г.

Няма наблюдения на индивиди през другите години, когато в района е провеждан мониторинг на птиците – 2010, 2011 г.

В района на ИП не са регистрирани гнездящи и зимуващи птици, няма доказани гнездовища и в ЗЗ Провадийско-Роякско плато, BG0002038, където има подходящи скалисти местообитания за изграждане на гнезда. Сътрудници на Българското дружество за защита на птиците (БДЗП) редовно осигуряват на двойката египетски лешояди край Провадия достатъчни количества безопасна храна, но няма съобщения за наличие на белоглави лешояди в околността.

Съгласно приложената по-долу **Карта 66.,** показваща чувствителността на птиците към ветроенергийните паркове в България (по данни на МОСВ), най-близко разположената зона, обявена за рискова по отношение чувствителност на вида Белоглав лешояд (*Gyps fulvus*), отстои от ВЕП Добротич Уинд на около 180 км югозападно (Източни Родопи и Гърция). Площадката на ИП за ВЕП е разположена в интензивно обработваеми земеделски земи и не предоставя подходящата хранителна база на вида – трупове на едри бозайници. По тази причина района на ИП не предлага хранителна база на белоглавия лешояд.

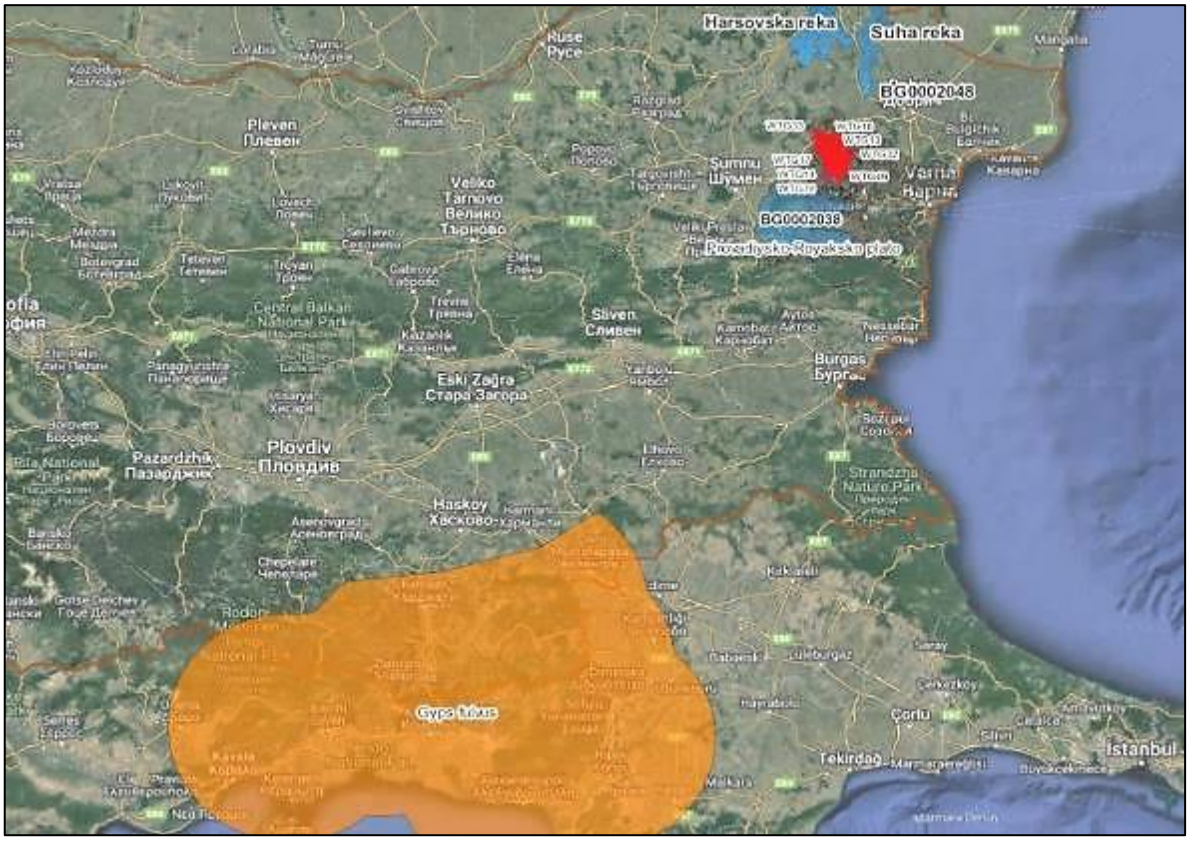

Карта 66.Отстояние на ВЕП „Добротич уинд“ до най-близко разположената територия, обявена като рискова за вида белоглав лешояд, според карта на чувствителността на птиците в България към ВТГ, спрямо трите защитени зони

Таблица 442. Очаквани въздействия от ИП, върху вида белоглав лешояд (*Gyps fulvus*)

Белоглав лешояд (*Gyps fulvus*)				
Типове въздействия				
безпокойство	**преместване**	**риск от сблъсък/ турбина/сезон**	**бариерен ефект**	**Загуба на местообитание**
миграция	не	0 - пролет	не	не

Очакваният потенциален риск от сблъсъци на мигриращи птици с движещите се перки на ВТГ теоретично **ще бъде 0,** тъй като птиците които са били регистрирани по време

на пролетната миграция 2021 г. са летели извън обсега на ВТГ, но не бива да се пренебрегва факта, че този вид е едра и тежка реещa хищна птица с потенциална опасност за сблъсъци с въртящите се перки в обхвата на ветропарковете.

Предвид казаното до тук, въпреки безопасната височина на полет на белоглавите лешояди, регистрирани по време на миграция, поради особеностите на летателните възможности и големината и тежеста на тялото на птиците, оценката на въздействието по десетобалната скала ще бъде **2 (Дейността може да предизвика временни отрицателни въздействия).**

Предвид изброените факти, реализацията на ИП няма да окаже значително отрицателно въздействие върху вида Белоглав лешояд (*Gyps fulvus*).

- **A079 Черен лешояд (*Aegypius monachus*)** - наричан е още картал, едър представител на сем. Ястребови (*Accipitridae*). Дължината на тялото му е 110 – 120 cm, размах на крилете 265 – 300 cm и тежи 6,3 – 12,5 kg. Няма изразен полов диморфизъм. Храни се основно с мърша. Черният лешояд е най-едрата граблива птица в Европа. Видът е включен в категорията „изчезнал“ в Червената книга на България. Последният опит за гнездене в страната е регистриран през 1993 г. в Източни Родопи. Единствената колония на вида на Балканите, наброяваща около 30 двойки в момента, се намира в гръцката част на Източни Родопи – Национален парк „Дадя“. В българската част на планината черният лешояд търси храна и пребивава по време на скитания, почивка и нощуване. Черният лешояд се храни основно с трупове на домашни и диви бозайници. Благодарение на мощния си клюн бързо прониква в трупа на мъртва крава, например. Въпреки това предпочита да се храни с твърдите тъкани на тялото – сухожилия, кожа и хрущяли. Търси храна в групи или поединично. Черният лешояд търси храна по разнообразни терени – гори, местообитания, покрити с храсти, открити пасища и голи планински склонове. Територията, на която се храни, се простира в райони с пасищно животновъдство, ловни стопанства за дребен и едър дивеч и райони с размножаващи се двойки вълци. Черният лешояд е постоянен вид. Придвижванията на отделни индивиди са по-скоро скитане. Наблюдаваната хранителна миграция на птици от национален парк „Дадя“, Гърция до българската част на Източни Родопи е с най-висока интензивност в периода март–септември.

В България гнездането на вида не е добре проучено. В миналото е гнездил масово в цялата страна. Днес у нас се среща често в Източните Родопи, където се хранят птици от колонията в „Дадя“, Северна Гърция. Черният лешояд гнезди и почива в стари широколистни (дъбови) гори. В национален парк „Дадя“ гнезди в стара иглолистна гора, предимно на черен и калабрийски/турски бор.

Двойката строи гнездото заедно, но по-голямата тежест в тази дейност се пада на мъжката птица. Гнездото на черния лешояд най-често е разположено на върха на короната на избраното дърво. Птиците избират скала или голямо дърво, откъдето наблюдават целия район. Видът е чувствителен към присъствие на хора или други форми на безпокойство в радиус около 400 м около гнездото. Птиците се придържат към него през по-голямата част от годината, като го посещават рядко през октомври и ноември.

От есента на 2016 г. до края на 2020 г. екип на БДЗП маркира 27 черни лешояда в различна възраст с GPS предаватели. Дейността се осъществява от специалисти в Национален парк „Дадя“, които улавят птиците в изграден за целта капан. Тази технология дава възможност за непрекъснато наблюдение (мониторинг) и контрол на живота на всеки маркиран лешояд. Освен биологичната и екологична информация – размер на

индивидуалния участък, използване на пространството, места за гнездене, почивка, хранене, хранителен спектър, придвижвания и скитания на птиците, устройствата дават възможност да се следи и за най-ключовите за вида заплахи. Такива са използването на отрови и отровни примамки, сблъсъци в кабелите от електроразпределителната мрежа, ветрогенератори и други. С помощта на предавателите са проследени пътешествия на някои от маркираните млади птици до съседни държави, като Румъния, Сърбия, Албания, Северна Македония и Южна Гърция. По време на есенната миграция 2012 г. е наблюдаван един черен лешояд в Добруджа на наблюдателна точка при с. Пленимир на 16.9.2012 г., прелитащ с директен планиращ полет в посока север - юг на височина 200 м. Видът като цяло е много рядък за България и има само единични наблюдения извън Източните Родопи, където се срещат птици, гнездящи в Гърция.

Видът е регистриран по време на полевите орнологични проучвания (пролет) в обхвата на ВЕП „Добротич уинд“:

Таблица 443. Данни от мониторингови проучвания, за вида черен лешояд (*Aegypius monachus*)

Черен лешояд (*Aegypius monachus*)		
Мониторинг и проучвания	**Пролет 2021 г., инд.**	**Есен 2021 г., инд.**
Полеви сезон пролет 2021 г., есен 2021 г.	1	-
Гнездене 2021 г. / срещаемост, % от общ. бр. квадр.	-	
Зимуване 12.2021 г. - 02.2022 г. / регистр. инд.	-	

Видът, не е включен в СДФ на трите защитени зони предмет на оценка, BG0002048 „Суха река“, BG0002039 „Хърсовска река“ и BG0002038 „Провадийско-Роякско плато“. Установен единствено по време на пролетната миграция, когато е регистриран 1 млад индивид, прелетял на височина 200 м над НТ Михалич, с посока SW – NE на 19-и април 2021 г.

В района на ИП не са регистрирани гнездящи и зимуващи птици, няма доказани гнездовища и в ЗЗ с код BG0002038 „Провадийско-Роякско плато“, където има подходящи скалисти местообитания за изграждане на гнезда на лешояди. Сътрудници на Българското дружество за защита на птиците (БДЗП) редовно осигуряват на двойката египетски лешояди край Провадия достатъчни количества безопасна храна, но няма съобщения за наличие на черни лешояди в околността.

Съгласно приложената по-долу **Карта 67.**, показваща чувствителността на птиците към ветроенергийните паркове в България (по данни на МОСВ), най-близо разположената зона, обявена за постоянно обитавана територия на вида Черен лешояд (*Aegypius monachus*), отстои от ВЕП Добротич Уинд на около 230 км. Площадката на ИП за ВЕП е разположена в интензивно обработваеми земеделски земи и не предоставя подходящата хранителна база на вида – предимно трупове на едри бозайници. Поради засилената употреба на хербициди и пестициди, агроценозата е бедна на биоразнообразие, като дори мишевидните гризачи са слабо представени. По тази причина района на ИП, за разлика от планински и полупланински области с мозаично разположение на поляни, мери, храсти и горски насаждения, не се явява предпочитано място за хранене на черния лешояд.

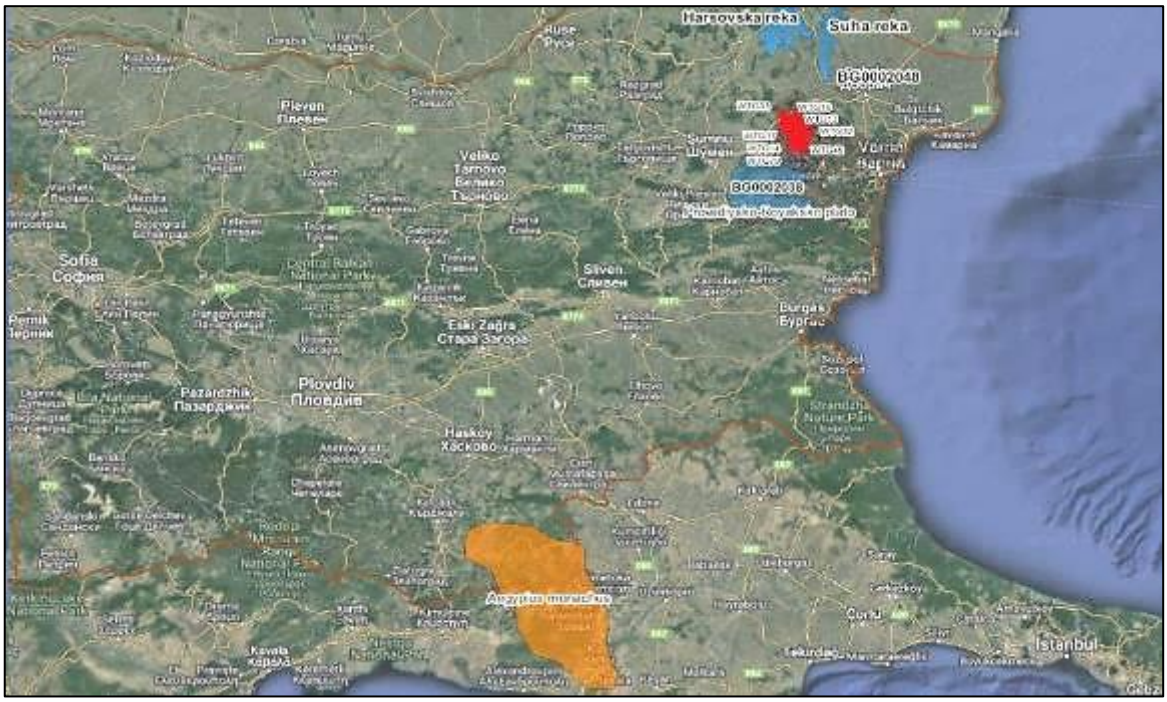

Карта 67. Отстояние на ВЕП „Добротич уинд“ до най-близко разположената постоянно обитавана територия на вида черен лешояд, според карта на чувствителността на птиците в България към ВТГ, спрямо трите защитени зони

Таблица 444. Очаквани въздействия от ИП, върху вида черен лешояд (*Aegypius monachus*)

Черен лешояд (*Aegypius monachus*)				
Типове въздействия				
безпокойство	**преместване**	**риск от сблъсък/ турбина/сезон**	**бариерен ефект**	**Загуба на местообитание**
миграция	не	0 - пролет	не	не

Очакваният потенциален риск от сблъсъци на прелитащи птици с движещите се перки на **ВТГ теоретично ще клони към 0**, поради единичното наблюдение, но не бива да се пренебрегва факта, че този вид е едра и тежка реещa хищна птица с потенциална опасност за сблъсъци с въртящите се перки в обхвата на ветропарковете. Птицата е летяла в опасния височинен диапазон на ВТГ, най-вероятно извършваща дълги скитания.

Предвид казаното до тук, поради особеностите на летателните възможности, големината и тежеста на тялото на птиците, както и факта че птицата е летяла в опасния височинен обсег, оценката на въздействието по десетобалната скала ще бъде **2 (Дейността може да предизвика временни отрицателни въздействия).**

Предвид изброените факти, реализацията на ИП няма да окаже значително отрицателно въздействие върху вида Черен лешояд (*Aegypius monachus*).

5.3.1. Оценка на възможния риск от сблъсъци на птиците с ВТГ, в обхват на ВЕП „Добротич уинд“

Риска от сблъсък и бариерния ефект, като потенциални въздействия, са противоположни по посока и в крайния си вид са напълно взаимно изключващи се. С други думи или имаме бариерен ефект и птиците са изместени встрани от ВЕП или има повишен

риск от сблъсък с ВТГ именно защото птиците не изпитват страх и прелитат в близост до работещите турбини.

В територията на Североизточна България и специално в Добруджа не е установен бариерен ефект и изместване на птиците в райони с ВТГ (за справка виж доклад на д-р С. Шиндлер (https://rm.coe.int/appendix-report-2004-2-bulgaria-wind-farms-in-balchik-and-kaliakra-via/1680a07824).

Поради това се наблюдава добавъчна смъртност на птици от различни видове който по данни на дългогодишни изследвания, не влияят на числеността на популациите на тези видове.

Поради този риск от сблъсък ,е проведен анализ на всички данни от проведените полеви изследвания на територията, за да се изчисли потенциалния ефект от директна загуба на индивиди от всеки един установен в територията вид, при експлоатация на ВЕП „Добротич уинд“, и предвидени за изграждане ВТГ.

Риска от сблъсък, и пряка смъртност на установените видове е оценен по три начина:

1. **Теоретично чрез прилагане на математически модел за вероятността от сблъсък на всички установени в територията на ИП видове птици;**

- **Описание на използваната методика;**

За основа на настоящия модел на риска от сблъсък за птиците установени при полевите наблюдения на територията на ИП ВЕП „Добротич уинд“ е използвана методиката препоръчана от Агенцията за опазване на природата на Шотландия *(Scottish Natural Heritage: https://www.nature.scot/professional-advice/planning-and-development/planning-and-development-advice/renewable-energy/onshore-wind-energy/wind-farm-impacts-birds).*

Методиката е подробно описана в т.*11 Информация за използваните методи на изследване, методи за прогноза и оценка на въздействието, източници на информация, трудности при събиране на необходимата информация, на настоящия доклад*, и най-често прилагана от експертипри иизготвянето на оценки за риска от смъртност приизграждане и експлоатация на ВЕП.

- **Резултати от прилагане на математически модел на потенциалния риск от сблъсък със ВТГ на ВЕП „Добротич уинд“**

За анализ на потенциалния риск от сблъсък на птиците от различните видове регистрирани в територията на ИП ВЕП „Добротич уинд“ са използвани данните от наблюденията през 2020 и 2021 години. Тези наблюдения обхващат напълно сезоните на пролетна и есенна миграция на птиците. За да се постигне максимално покритие на

територията са използвани данните от два наблюдателни пункта – Доброплодно и Михалич показани на картата по долу.



Фиг. 66 Местоположение на наблюдателните точки за проучванията на мигриращите птици през 2021 г. с граници на пВЕП (Източник: Доклад за орнитологичен мониторинг 2021 г., FCG POVVIK).

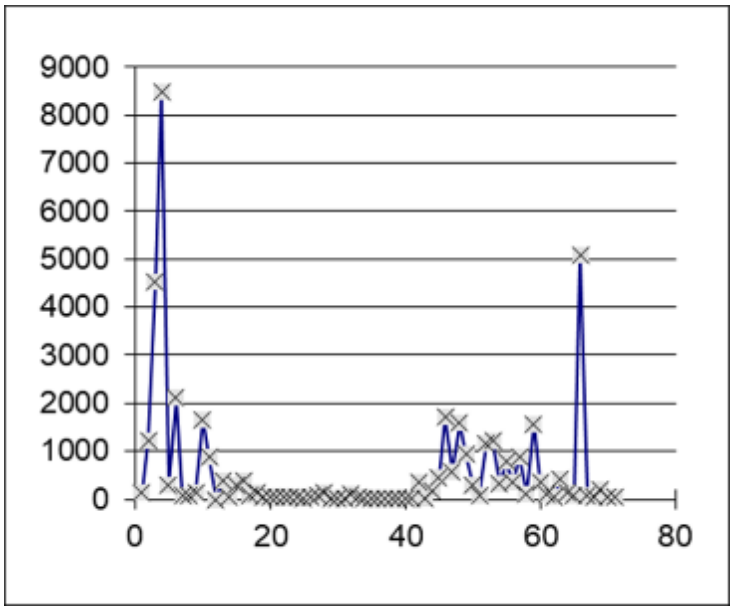

Фиг. 67 Разпределение на регистрираните брой птици/полети през територията на ИП ВЕП „Добротич уинд“ по петдневни периоди през 2020 г.

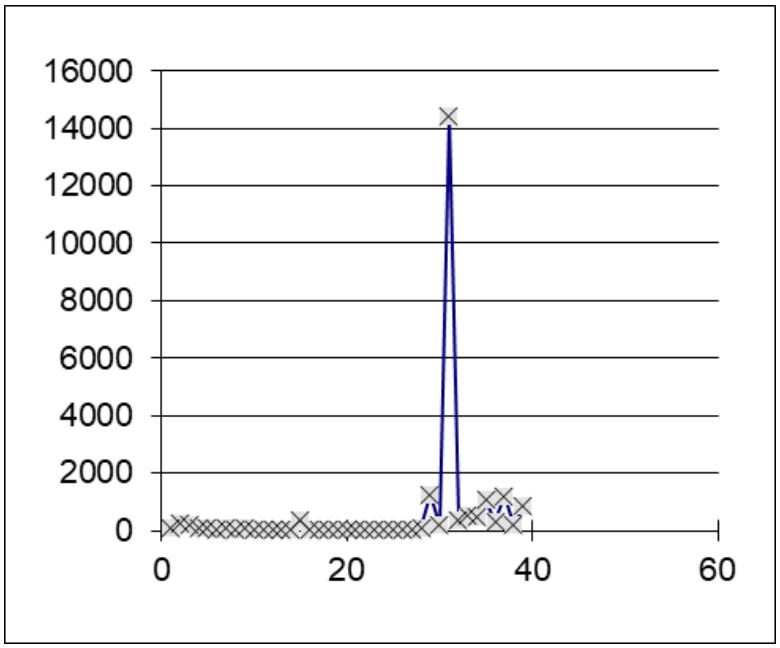

Фиг. 68 Разпределение на регистрираните брой птици/полети през територията на ИП ВЕП „Добротич уинд“, по петдневни периоди през 2021 г.

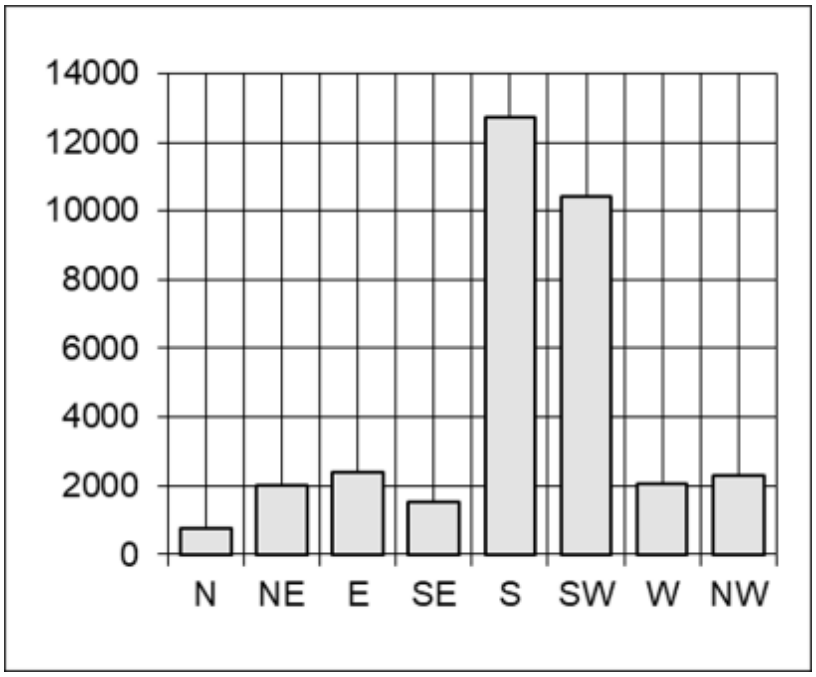

Фиг. 69 **Разпределение на регистрираните брой птици/полети през територията на ИП ВЕП „Добротич уинд“, по посоки през 2020 г.**

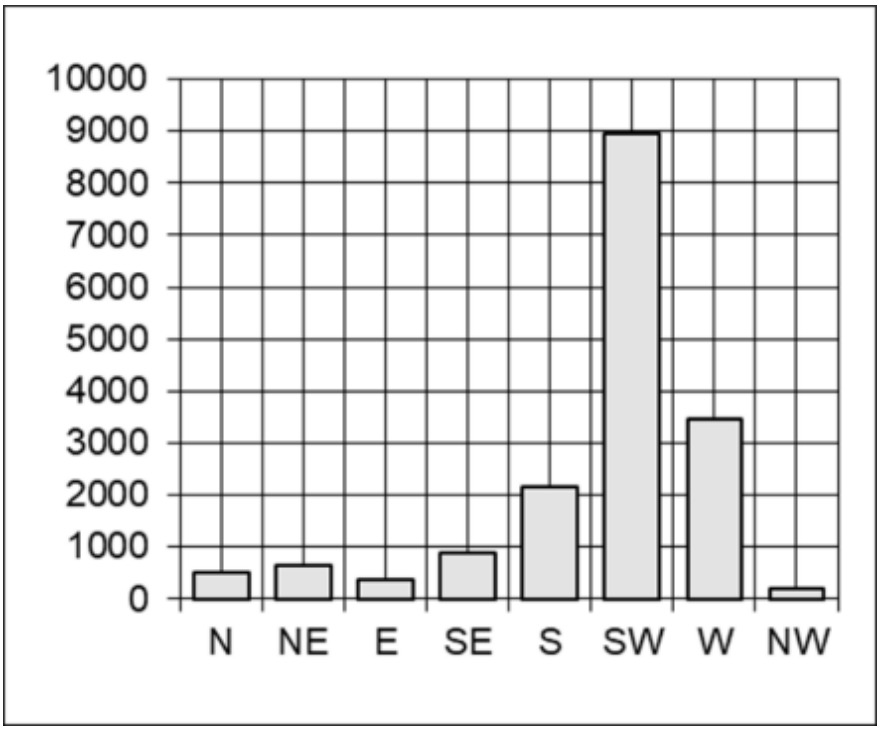

Фиг. 70 Разпределение на регистрираните брой птици/полети през територията на ИП ВЕП „Добротич уинд“, по посоки през 2021 г.

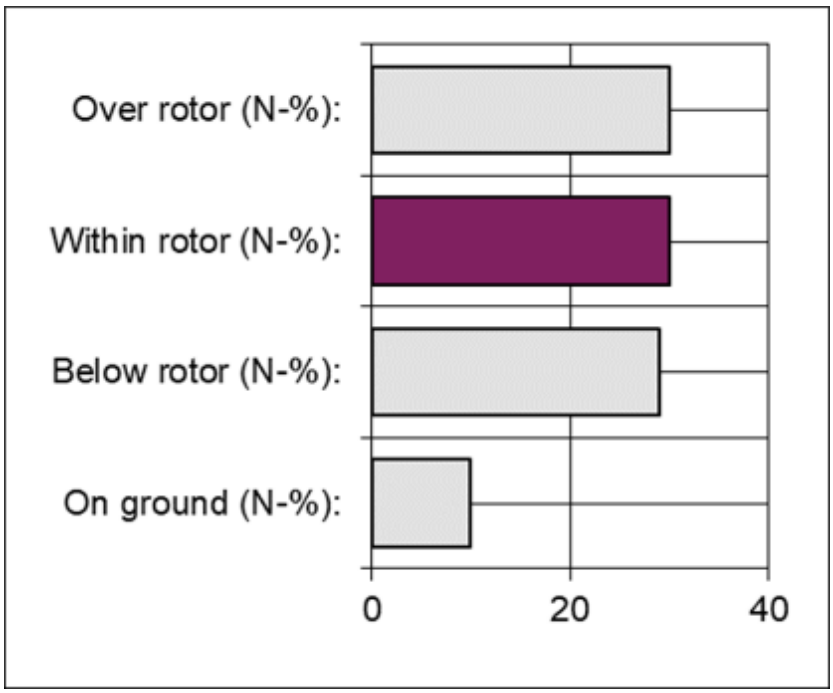

Фиг. 71 Разпределение на регистрираните брой птици/полети през територията на ИП ВЕП „Добротич уинд“, по височина по отношение на рисковата зона на ротора през 2020 г.

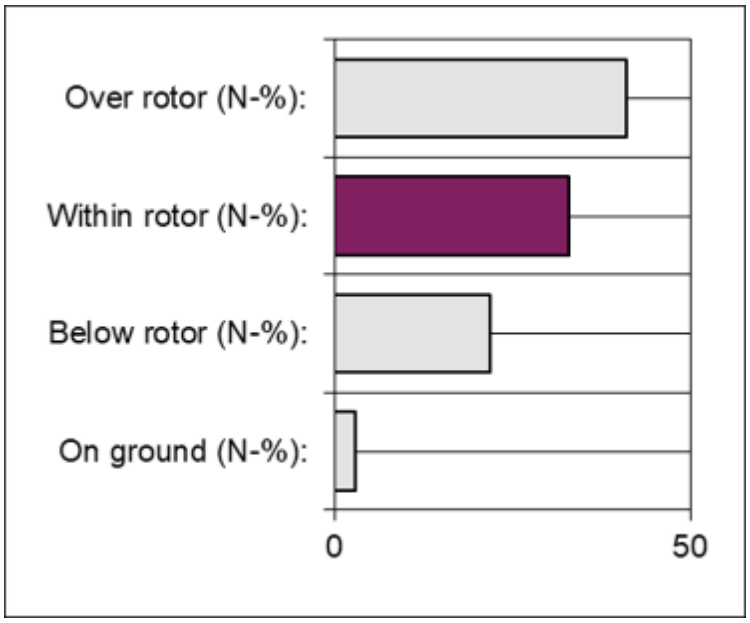

Фиг. 72 Разпределение на регистрираните брой птици/полети през територията на ИП ВЕП „Добротич уинд“, по височина по отношение на рисковата зона на ротора през 2021 г.

Таблица 445. Разпределение на използваните данни за модела на риска от сблъсък на птиците в ВТГ по наблюдателни точки в територията на ИП ВЕП „Добротич уинд“

Доброплодно		**Михалич**		**Доброплодно**		**Михалич**	
пролет		**пролет**		**есен**		**есен**	
Петдневни периоди	Часове с наблюдения	Петдневни периоди	Часове с наблюдения	Петдневни периоди	Часове с наблюдения	Петдневни периоди	Часове с наблюдения
2020-03-01	50	2020-03-01	50	2022-08-10	50	2022-08-10	50
2020-03-06	50	2020-03-06	50	2022-08-15	50	2022-08-15	50
2020-03-11	50	2020-03-11	50	2022-08-20	50	2022-08-20	50
2020-03-16	50	2020-03-16	50	2022-08-25	50	2022-08-25	50
2020-03-21	50	2020-03-21	50	2022-08-30	50	2022-08-30	50
2020-03-26	50	2020-03-26	50	2022-09-04	50	2022-09-04	50
2020-03-31	50	2020-03-31	50	2022-09-09	50	2022-09-09	50
2020-04-05	50	2020-04-05	50	2022-09-14	50	2022-09-15	50
2020-04-10	50	2020-04-10	50	2022-09-19	50	2022-09-25	50
2020-04-15	50	2020-04-15	10	2022-09-24	50	2022-09-30	50
2020-04-20	50	2020-04-20	50	2022-09-29	50	2022-10-05	50
2020-04-25	50	2020-04-25	50	2022-10-04	50	2022-10-10	50
2020-04-30	50	2020-04-30	50	2022-10-09	50	2022-10-15	50
2020-05-05	50	2020-05-05	50	2022-10-14	50	2022-10-20	50
		2020-05-10	50	2022-10-19	50	2022-10-25	50
				2022-10-24	50	2022-10-30	50
Общо часове	700	Общо часове:	750	Общо часове	800	Общо часове:	800
Общо дни	70	Общо дни:	75	Общо дни:	80	Общо дни:	80

Таблица 446. Брой на потенциалните сблъсъци на птици с ВТГ на ВЕП „Добротич уинд“ , през пролетта по данни от наблюдателен пункт Доброплодно

Вид	Брой регистрирани птици	сбл./турбина/сезон	Брой години работа на ВЕП „Добротич уинд“ за да загине 1 птица
CICONIA CICONIA	29793	0,00550	3,4
AQUILA POMARINA	3773	0,00420	4,5
PELECANUS ONOCROTALUS	3571	0,02000	0,8
FRINGILLA COELEBS	3271	-	-
BUTEO BUTEO	1661	0,00930	2,1
HIRUNDO RUSTICA	1168	-	-
MOTACILLA ALBA	757	-	-
TURDUS PILARIS	412	-	-
MEROPS APIASTER	366	0,00087	22,1
STURNUS VULGARIS	236		
PLUVIALIS APRICARIA	228	0,00810	2,4
PHALACROCORAX CARBO	129	0,00340	5,5
CICONIA NIGRA	113	0,00340	5,5
ACCIPITER NISUS	102	0,00350	5,4
CIRCUS AERUGINOSUS	99	0,01000	1,3
COLUMBA PALUMBUS	70	-	-
CIRCAETUS GALLICUS	64	0,02000	0,7
PERNIS APIVORUS	55	0,02000	0,7
FALCO VESPERTINUS	50	0,00038	50,0
CIRCUS CYANEUS	37	0,00100	20,0
FALCO TINNUNCULUS	30	0,00130	16,7
HIERAAETUS PENNATUS	29	0,03000	0,5
ALAUDA ARVENSIS	26	-	-
CORVUS CORAX	26	0,00061	33,3
CIRCUS PYGARGUS	25	0,00570	3,4
STREPTOPELIA TURTUR	23	-	-
CORVUS CORONE	20	-	-
DELICHON URBICA	14	-	-
MILIARIA CALANDRA	11	-	-
PANDION HALIAETUS	11	0,00610	3,1
BUTEO RUFINUS	9	-	-
CIRCUS MACROURUS	9	-	-
COLUMBA OENAS	7	-	-
TURDUS VISCIVORUS	7	-	-
UPUPA EPOPS	7	-	-
MOTACILLA FLAVA	6	-	-
ACCIPITER GENTILIS	5	-	-
CORVUS FRUGILEGUS	5	-	-
RIPARIA RIPARIA	4	-	-
FALCO SUBBUTEO	3	-	-
GALERIDA CRISTATA	3	-	-
OENANTHE OENANTHE	3	-	-
STERNA HIRUNDO	3	-	-
HALIAEETUS ALBICILLA	2	-	-
TADORNA FERRUGINEA	2	-	-
AQUILA HELIACA	1	-	-

Вид	Брой регистрирани птици	сбл./турбина/сезон	Брой години работа на ВЕП „Добротич уинд“ за да загине 1 птица
ARDEA CINEREA	1	-	-
COTURNIX COTURNIX	1	-	-
CUCULUS CANORUS	1	-	-
DENDROCOPOS MAJOR	1	-	-
FALCO PEREGRINUS	1	-	-
LANIUS EXCUBITOR	1	-	-
LANIUS SENATOR	1	-	-
LARUS CACHINNANS	1	-	-

Таблица 447. Усреднена стойност на потенциалните сблъсъци за турбина за пролетен сезон в района на н.т. Доброплодно

Средна стойност на риска от сблъсък на птиците от всички регистрирани видове в точка Доброплодно през периода на пролетна миграция	Брой регистрирани птици	Сблъсъци/турбина/сезон
Общо регистрирани птици	46254	0,15000

Таблица 448. Брой на потенциалните сблъсъци на птици с ВТГ на ВЕП „Добротич уинд“ през пролетта по данни от наблюдателен пункт Михалич

Вид	Брой регистрирани птици	сбл./турбина/сезон	Брой години работа на ВЕП „Добротич уинд“, за да загине 1 птица
CICONIA CICONIA	25627	0,00610	3,1
PELECANUS ONOCROTALUS	2748	0,04000	0,4
AQUILA POMARINA	2296	0,00970	2,0
BUTEO BUTEO	1384	0,01000	1,7
MOTACILLA ALBA	948	-	-
MEROPS APIASTER	591	-	-
HIRUNDO RUSTICA	503	-	-
PLUVIALIS APRICARIA	278	0,00420	4,5
MOTACILLA FLAVA	226	-	-
PERNIS APIVORUS	216	0,01000	1,1
CIRCUS AERUGINOSUS	155	0,01000	1,0
ACCIPITER NISUS	115	0,00650	3,0
CICONIA NIGRA	84	0,01257	1,5
PHALACROCORAX CARBO	77	0,01000	1,3
ACCIPITER SP.	71	0,01000	1,8
CIRCAETUS GALLICUS	59	0,02000	0,8
ANTHUS PRATENSIS	50		
CIRCUS PYGARGUS	47	0,00530	3,6
CIRCUS CYANEUS	44	0,00390	4,9
FALCO VESPERTINUS	37	0,00420	4,5
TURDUS VISCIVORUS	29		
BUTEO RUFINUS	25	0,00690	2,8
TADORNA FERRUGINEA	21		
HIERAAETUS PENNATUS	19	0,03000	0,5
BUTEO LAGOPUS	16	0,01000	1,8
CIRCUS MACROURUS	16	0,00750	2,5
FALCO TINNUNCULUS	15	-	-

Вид	Брой регистрирани птици	сбл./турбина/сезон	Брой години работа на ВЕП „Добротич уинд“, за да загине 1 птица
ARDEA CINEREA	12	-	-
TURDUS PILARIS	12	-	-
ALAUDA ARVENSIS	10	-	-
FALCO SUBBUTEO	7	-	-
GRUS GRUS	7	-	-
PANDION HALIAETUS	7	-	-
FALCO SP.	6	-	-
TRINGA OCHROPUS	6	-	-
ACCIPITER GENTILIS	5	-	-
CORVUS CORAX	5	-	-
PELECANUS CRISPUS	5	-	-
ANAS PLATYRHYNCHOS	4	-	-
APUS MELBA	4	-	-
AQUILA CLANGA	4	-	-
AQUILA HELIACA	4	-	-
EMBERIZA CITRINELLA	4	-	-
HALIAEETUS ALBICILLA	4	-	-
COLUMBA OENAS	3	-	-
FALCO PEREGRINUS	3	-	-
HIRUNDO DAURICA	3	-	-
OENANTHE OENANTHE	3	-	-
COTURNIX COTURNIX	2	-	-
GYPS FULVUS	2	-	-
LANIUS EXCUBITOR	2	-	-
AEGYPIUS MONACHUS	1	-	-
ANTHUS TRIVIALIS	1	-	-
APUS APUS	1	-	-
AQUILA NIPALENSIS	1	-	-
CARDUELIS CANNABINA	1	-	-
COCCOTHRAUSTES COCCOTHRAUSTES	1	-	-
CORVUS CORONE	1	-	-
DELICHON URBICA	1	-	-
FALCO COLUMBARIUS	1	-	-
FALCO HERRUG	1	-	-
LARUS MARINUS	1	-	-
SAXICOLA RUBETRA	1	-	-

Таблица 449. Усреднена стойност на потенциалните сблъсъци за турбина за пролетен сезон в района на н.т. Михалич

Средна стойност на риска от сблъсък на птиците от всички регистрирани видове в точка Михалич през периода на пролетна миграция	Брой птици	сблъсъци/турбина/сезон
Общо регистрирани птици	35833	0,22000

Таблица 450. Брой на потенциалните сблъсъци на птици с ВТГ на ВЕП „Добротич уинд“, през есента, по данни от наблюдателен пункт Доброплодно

Вид	Брой регистрирани птици	сбл./турбина/сезон	Брой години работа на ВЕП „Добротич уинд“, за да загине 1 птица
CICONIA CICONIA	7504	0,00550	3,4
FRINGILLA COELEBS	3205	-	-
MEROPS APIASTER	2572	0,00170	11,0
BUTEO BUTEO	1344	0,01000	1,6
COLUMBA PALUMBUS	737	0,00099	20,0
AQUILA POMARINA	624	0,01402	1,4
PERNIS APIVORUS	424	0,00870	2,2
HIRUNDO RUSTICA	210	0,00099	20,0
CORVUS FRUGILEGUS	170	0,00000	
ACCIPITER NISUS	141	0,00530	3,6
ALAUDA ARVENSIS	130	-	-
FALCO VESPERTINUS	122	-	-
FRINGILLA MONTIFRINGILLA	110	-	-
CORVUS CORAX	91	-	-
MOTACILLA ALBA	88	-	-
DELICHON URBICA	80	-	-
COLUMBA OENAS	68	-	-
CIRCUS AERUGINOSUS	55	0,01000	1,2
CIRCAETUS GALLICUS	42	0,02000	0,9
CICONIA NIGRA	40	0,00280	6,8
FALCO TINNUNCULUS	30	0,00093	25,0
ANSER ALBIFRONS	29	-	-
CIRCUS PYGARGUS	27	0,00670	2,8
TURDUS VISCIVORUS	27	-	-
APUS APUS	23	-	-
BUTEO RUFINUS	23	-	-
ACCIPITER BREVIPES	17	0,01683	1,1
HIERAAETUS PENNATUS	17	0,02000	0,7
CIRCUS CYANEUS	11	-	-
ANTHUS PRATENSIS	10	-	-
ACCIPITER GENTILIS	7	-	-
ANTHUS TRIVIALIS	7	-	-
FALCO SUBBUTEO	6	-	-
ACCIPITER SP.	4	-	-
CIRCUS MACROURUS	4	-	-
RIPARIA RIPARIA	3	-	-
ARDEA CINEREA	2	-	-
FALCO COLUMBARIUS	2	-	-
PANDION HALIAETUS	2	-	-
AQUILA CLANGA	1	-	-
BUTEO LAGOPUS	1	-	-
CIRCUS SP.	1	-	-
ERITHACUS RUBECULA	1	-	-
GRUS GRUS	1	-	-
HALIAEETUS ALBICILLA	1	-	-
LANIUS EXCUBITOR	1	-	-

Вид	Брой регистрирани птици	сбл./турбина/сезон	Брой години работа на ВЕП „Добротич уинд“, за да загине 1 птица
NEOPHRON PERCNOPTERUS	1	-	-

Таблица 451. Усреднена стойност на потенциалните сблъсъци за турбина за есенен сезон в района на н.т. Добротич

Средна стойност на риска от сблъсък на птиците от всички регистрирани видове в точка Михалич през периода на пролетна миграция	Брой птици	сблъсъци/турбина/сезон
Брой регистрирани птици	18 016	0.12

Таблица 452. Брой на потенциалните сблъсъци на птици с ВТГ на ВЕП „Добротич уинд“, през есента по данни от наблюдателен пункт Михалич

Вид	Брой регистрирани птици	сбл./турбина/сезон	Брой години работа на ВЕП „Добротич уинд“, за да загине 1 птица
CICONIA CICONIA	17350	0,00550	3,4
HIRUNDO RUSTICA	4072	-	-
FRINGILLA COELEBS	3449	-	-
COLUMBA PALUMBUS	1794	0,01000	1,5
MEROPS APIASTER	1726	-	-
BUTEO BUTEO	1549	0,01000	1,4
ALAUDA ARVENSIS	1207	-	-
ANTHUS PRATENSIS	1190	-	-
AQUILA POMARINA	729	0,00480	3,9
PERNIS APIVORUS	700	0,00810	2,4
MOTACILLA ALBA	512	-	-
DELICHON URBICA	326	-	-
CICONIA NIGRA	188	0,00100	17,7
FRINGILLA MONTIFRINGILLA	163	-	-
CARDUELIS SPINUS	130	-	-
ANAS PLATYRHYNCHOS	127	0,00150	12,5
ACCIPITER NISUS	115	0,00680	2,8
ACCIPITER BREVIPES	105	0,00340	5,5
ANSER ALBIFRONS	88	-	-
CIRCUS AERUGINOSUS	84	0,01000	1,0
APUS APUS	73	-	-
PHALACROCORAX CARBO	58	0,00570	3,4
CORVUS FRUGILEGUS	46	0,00280	6,8
MELANOCORYPHA CALANDRA	40	-	-
PARUS MAJOR	40	-	-
CIRCUS PYGARGUS	38	0,00460	4,1
FALCO VESPERTINUS	36	0,00750	2,5
COLUMBA OENAS	35	-	-
CIRCAETUS GALLICUS	33	0,02000	0,8
ACCIPITER SP.	29	0,00950	2,0
CIRCUS CYANEUS	23	0,00460	4,1
GRUS GRUS	23	-	-

FALCO TINNUNCULUS	22	0,00066	33,3
PELECANUS ONOCROTALUS	19	0,05000	0,3
BUTEO RUFINUS	17	-	-
CORVUS CORAX	17	0,01000	1,5
HIERAAETUS PENNATUS	16	0,00750	2,5
FALCO SP.	15	0,00034	100,0
GARRULUS GLANDARIUS	15	-	-
STURNUS VULGARIS	15	-	-
CORVUS MONEDULA	14	0,00350	5,4
ANTHUS TRIVIALIS	11	-	-
ACCIPITER GENTILIS	8	-	-
FALCO SUBBUTEO	7	-	-
PANDION HALIAETUS	7	-	-
EMBERIZA CITRINELLA	6	-	-
CIRCUS MACROURUS	5	-	-
FALCO COLUMBARIUS	4	-	-
AQUILA CLANGA	3	-	-
BUTEO LAGOPUS	3	-	-
ARDEA CINEREA	2	-	-
AQUILA HELIACA	1	-	-
DENDROCOPOS MAJOR	1	-	-
GALERIDA CRISTATA	1	-	-
HALIAEETUS ALBICILLA	1		
OENANTHE OENANTHE	1	-	-
PHYLLOSCOPUS COLLYBITA	1	-	-
PHYLLOSCOPUS TROCHILUS	1	-	-
RIPARIA RIPARIA	1	-	-
STREPTOPELIA TURTUR	1	-	-

Таблица 453. Усреднена стойност на потенциалните сблъсъци за турбина за есенен сезон в района на н.т. Михалич

Средна стойност на риска от сблъсък на птиците от всички регистрирани видове в точка Михалич през периода на пролетна миграция	Брой птици	сблъсъци/турбина/сезон
Брой регистрирани птици	36293	0.19

5.3.1.1. Обобщени резултати от математическото моделиране на риска от сблъсък при изграждане на ИП ВЕП „Добротич уинд“

Проведеното математическо моделиране на риска позволява да се отбележи ниската степен на потенциален риск за установените по време на полевите наблюдения видове птици. Тези резултати представени в табличен вид (от

Таблица 446 до **Таблица 453**) дават стойности близки до установените при реални мониторингови проучвания на ВЕП в Добруджа. Това позволява да приемем модела за обективен метод на преценка за отделните видове. Така дори за видовете за които няма установени реални данни за смъртност можем да оценим степента на директна загуба на индивиди при изграждане на ВЕП „Добротич уинд“. Тези конкретни стойности са посочени

по видове в **Таблица 444** до **Таблица 446** съответно за всеки наблюдателен пункт и съответно за пролетния и есенен сезон на миграция.

Особено важно за отбелязване е, че изчислените чрез вероятностния модел за сблъсък очаквани нива на смъртност след изграждане на ВЕП „Добротич уинд“ сочат, че практически за основните чувствителни видове реещи се птици прогнозната степен на въздействие е много ниска. Получените резултати от модела на риска от сблъсък сочат незначителни загуби на индивиди от установените видове птици в течение на продължителния период на експлоатация на ВЕП „Добротич уинд“. Тези прогнозни нива на пряка смъртност от сблъсък не могат да окажат влияние на популацията на установените в периода на полеви проучвания видове птици.

5.3.1.2. Изчисление на смъртността от сблъсък по видове птици по данни от вече проведени мониторингови проучвания върху смъртността на видовете птици в действащи ВЕП в еднакви екологични условия с ИП ВЕП „Добротич уинд“

За оценка на този показател са използвани данни от действащи Ветроенергийни паркове в аналогични екологични условия – силно модифицирани аграрни биотопи с преобладаващи монокултури от селскостопански насаждения. Данни за смъртността на птици от работещи ветрогенератори е налична от всички работещи ВЕП в България поради нормативните изисквания да се провежда едногодишен мониторинг върху въздействието на ВЕП след въвеждане на турбините в експлоатация.

По ЗДОИ от РИОСВ-Варна за целите на този документ са изискани докладите за импактен мониторинг за действащия ВЕП в разглеждания район – ВЕП „Суворово”. В „Интегриран план за управление на три защитени зони от Натура 2000 мрежата в района на Калиакра” е дадено обобщение на наличните данни за района. Данни от систематизирано изследване на смъртността от сблъсък с ветрогенератори в течение на 5 години от работата на най-големия в страната ВЕП „Свети Никола“ са налични в интернет (http://www.aesgeoenergy.com/site/Studies.html). В текста по-долу е направено ккратко обобщение на данните

- **Смъртност на птици по данни от ВЕП „Суворово”;**

Анализирани са данните от доклади, утвърдени от РИОСВ-Варна (писмо № И - 2889/29/26.04.2012г.), от мониторинг на смъртността от сблъсък с 30 броя генератори (ВЕП „Суворово”), разположени на разстояние средно 10 км от настоящето инвестиционно предложение, проведен от фирма Natura medio ambiente. Вятърен парк Суворово е разположен в абсолютно еднаква екологична обстановка и практически на същата територия, като заема аналогични агроценози със сходни култури.

Отстоянието на ВЕП „Суворово” до защитените зони, разположени в район, възможен за ползване като хранителен или гнездови от птиците от тези защитени зони, както и ролята на тази територия като коридор за птиците, е напълно съпоставима с тази на ВЕП „Добротич уинд”. Ето защо намираме, че установената смъртност на птици във ВЕП „Суворово” е определяща за преценката на кумулативния ефект от изграждането на заявените в РИОСВ-Варна, ветрогенератори за този възможен за ползване като хранителен или гнездови район от птиците в тези защитени зони.

За десет месеца (предоставените от РИОСВ-Варна по реда на ЗДОИ, в писмо *с Изх. № ЗДОИД-5889/А1 и Решение № 17/21.07.2023 г.*) доклади обхващат март – декември) след

проверки на 30-те ветрогенератора веднъж месечно са открити общо 17 трупа на птици, видно от следващите таблици.

Таблица 454. Резултати от мониторинг н смъртността от сблъсък на птици с ветрогенератори на ВЕП Суворово по данни от доклад, предоставен от РИОСВ-Варна

Вид	Пол	Възраст	Дистанция от ВГ (м)	ВГ	Час	Дата	Координати UTM	
							X	Y
Sturnus vulgaris	-	Ювенил	9	26	15:03	06.03.2012	548524	4800565
Alauda arvensis	-	Възрастни	14	3	17:06	21.03.20102	546937	4804551
Alauda arvensis	-	Възрастни	18	21	16:43	27.03.2012	547358	4801134
Alauda arvensis	-	Възрастни	27	30	17:41	27.03.2012	549611	4800897
Alauda arvensis	-	Ювенил	8	19	12:47	27.03.2012	548795	4801902

Таблица 3: Смъртност на птици, регистрирана през месец Март (ВГ: Ветрогенератор)

Вид	Пол	Възраст	Дистанция от ВГ (м)	ВГ	Час	Дата	Координати UTM	
							X	Y
Columba sp.	-	-	2	10	13:35	03.04.2012	547395	4802628
Regulus ignicapilla	M	Adulto	24	13	13:22	05.04.2012	548243	4802999

Таблица 3: Смъртност при птици, регистрирана през месец април (ВГ: Ветрогенератор)

Вид	Пол	Възраст	Дистанция от ВГ (м)	ВГ	Час	Дата	Координати UTM	
							X	Y
Falco tinnunculus	M	възрастен	18	1	15:21	09.05.2012	546499	4804252
Alauda arvensis	-	възрастен	7	10	17:00	09.05.2012	547403	4802620
Alauda arvensis	-	възрастен	21	11	17:07	09.05.2012	547755	4802745
Alauda arvensis	-	възрастен	16	19	15:03	22.05.2012	548798	4801904

Таблица 3: Регистрирана смъртност на птици през месец май (ВГ: Ветрогенератор)

Вид	Пол	Възраст	Дистанция ВГ (m)	ВГ	Час	Дата	Координати UTM	
							X	Y
Alauda arvensis	M	Възрастен	31	19	16:12	05.07.2012	548786	4801877
Emberiza hortulana	Ж	Ювенил	6	15	10:45	19.07.2012	547580	4801521

Таблица 3: Смъртност при птици, регистрирана през месец юли (ВГ: Ветрогенератор)

Вид	Пол	Възраст	Дистанция ВГ (m)	ВГ	Час	Дата	Координати UTM	
							X	Y
Ciconia ciconia	-	Ювенил	97	15	10:50	15.08.2012	547628	4801584
Falco tinnunculus	Ж	Възрастен	13	8	14:43	29.08.2012	547894	4803808

Таблица 3: Смъртност при птици, регистрирана през месец август (ВГ: Ветрогенератор)

Вид	Пол	Възраст	Дистанция ВГ (m)	ВГ	Час	Дата	Координати UTM	
							X	Y
Erithacus rubecula	-	Възрастен	27	7	17:57	22.10.2012	547681	4803751

Таблица 4: Смъртност на птици, регистрирана през месец октомври (ВГ:Ветрогенератор)

Вид	Пол	Възраст	Дистанция ВГ (m)	ВГ	Час	Дата	Координати UTM	
							X	Y
Sturnus vulgaris	-	Възрастен	28	17	12:29	13.12.2012	548235	4801740

Таблица 3. Смъртност при птици, регистрирана през месец декември (ВГ: Ветрогенератор)

Таблица 455. Данните от месечните мониторингови доклади за смъртността на птици в резултат на сблъсък с ветрогенераторите във ВЕП „Суворово“ по данни от доклад, предоставен от РИОСВ-Варна

Вид	Брой	Природозащитен статут по IUCN	Екстраполирана смъртност за един ветрогенератор
Полска чучулига	9	Незастрашен	0,3
Керкенез	2	Незастрашен	0,06
Скорец	2	Незастрашен	0,06
Бял щъркел	1	Незастрашен	0,03
Градинска овесарка	1	Незастрашен	0,03
Червеногръдка	1	Незастрашен	0,03
Гълъб (неопределен до вид)	1	Неизвестен	0,03
Средна смъртност за турбина за година/турбина			0,07

Според този мониторинг на действащ ВЕП „Суворово” е с близки параметри като заявения за изграждане **ВЕП „Добротич уинд” с установената средна смъртност е 0,07.**

Поради установените разлики в мястото на инвестиционното предложение (ВЕП „Добротич уинд”) и в крайбрежния район на Виа Понтика (района на Калиакра), за изчисляване на кумулативния ефект са използвани две значения, като за всеки вид птица, установена като жертва на сблъсък, са дадени оценката на кумулативната смъртност съответно според данните, където е установен видът.

Ако видът е установен и при двата мониторинга като жертва на сблъсък, са дадени видове оценки на кумулативната добавъчна смъртност и могат да се разглеждат като минимална и максимална, установени в сходни с инвестиционното намерение екологични условия.

Тази екстраполирана от предоставените ни от РИОСВ-Варна, данни за установената за вида във всеки ВЕП смъртност на птици от сблъсък с ветрогенераторите оценка на кумулативната добавена смъртност е представена в таблицата по-долу.

Таблица 456. Екстраполация на кумулативната смъртност за година при изграждане на всички заявени (102) ветрогенератори (в зона до 10 км по данни от импактни мониторингови доклади на действащи ВЕП, в територията на миграционния път Виа Понтика, съпоставена с числеността на популациите на засегнатите видове птици.

Вид	Минимално очаквана смъртност	Максимално очаквана смъртност	Обща численост на популацията по данни на IUCN
Полска чучулига *Alauda arvensis)*	**3,47**	**30,36**	**120,000,000-240,000,000 индивида**
Керкенез *Falco tinnunkulus)*	**0,00**	**6,27**	**Над 5 000 000 индивида**
Скорец *(Sturnus vulgaris)*	**0,04**	**6,27**	**Над 310 000 000 индивида**
Бял щъркел *(Ciconia ciconia)*	**0,00**	**3,03**	**Над 1 000 000 индивида (увеличаваща се численост)**
Градинска овесарка *(Emberiza hortulana)*	**0,00**	**3,03**	**15 600000-48 000 000 индивида**
Червеногръдка *(Erithacus rubecula)*	**0,00**	**3,03**	**129 000 000-249 000 000 индивида**
Гълъб *(Columba livia domesica)*	**0,04**	**3,03**	**неизвестна**
Черен бързолет *(Apus apus)*	**0,00**	**0,77**	**20 700 000-51 000 000**
Крайбрежно шаварче *(Acrocephalus palustris)*	**0,00**	**0,04**	**9 600 000-20 400 000 индивида**
Ливаден дърдавец *(Crex crex)*	**0,00**	**0,04**	**5450 000-9720 000 индивида**
Градска лястовица *(Delichon urbicum)*	**0,00**	**0,77**	**60 600 000-288 000 000 индивида**
Белоглав лешояд *(Gyps fulvus)*	**0,00**	**0,04**	**40 000 – 60 000 индивида**
Вечерна ветрушка *(Falco vespertinus)*	**0,00**	**0,04**	**52 000 – 80 000 индивида**
Селска лястовица *(Hirundo rustica)*	**0,00**	**0,77**	**Над 1 900 000 000 индивида**
Червеногърба сврачка *(Lanius collurio)*	**0,00**	**0,04**	**18 900 000-39 000 000 индивида**
Речна чайка *(Larus ridibundus)*	**0,00**	**0,04**	**4 800 000-8 900 000 индивида**
Средиземноморска жълтонога чайка *(Larus michahellis)*	**0,00**	**1,93**	**Неизвестна поради таксономични промени**
Авлига *(Oreolus oreolus)*	**0,00**	**0,04**	**20 800 000-85 200 000 индивиди**
Черноглаво коприварче *(Sylvia atricapilla)*	**0,00**	**0,04**	**75 000 000 – 147 000 000 индивиди**
Лиска *(Fulica atra)*	**0,00**	**0,77**	**8 900 000-9 800 000 индивида**
Хвойнов дрозд *(Turdus pilaris)*	**0,00**	**0,04**	**42 000 000-72 000 000 индивида**
Мишелов *(Buteo buteo)*	**0,00**	**0,04**	**814 000-1 390 000 двойки**
Дебелоклюна чучулига *(Melanocoripha calandra)*	**0,00**	**1,54**	**30 000 000-72 000 000 индивида**
Бяла стърчиопашка *(Momacilla alba)*	**0,00**	**0,04**	**39 000 000-78 000 000 индивида**
Поен дрозд *(Turdus philomelos)*	**0,00**	**0,04**	**60 000 000-108 000 000 индивида**

Въз основа на прегледа на наличната научна литература и събраните от продължителни мониторингови изследвания на смъртността от сблъсък на птиците с ВТГ можем да направим анализ и да посочим кои видове са чувствителни към ВЕП и в каква степен.

От тази оценка практически може да се обобщи очакваното въздействие, като се вземе предвид присъствието на тези видове в територията на ИП както и времето през което тези видове са представени в изследваната територия.

В заключение от направения по-горе анализ на жертвите от сблъсък с ветрогенератори на видове птици, установени в сходни и аналогични екологични условия с тези от настоящето ИП, състоящо се от 58 ветрогенератора в землищата на селата Добротич, Михалич, Калоян, Изворник, Искър и Есеница, община Вълчи дол и селата Средно село и Момчилово, община Ветрино, могат да се направят следните изводи:

- **Добавъчната смъртност от 58 броя ВТГ на ВЕП „Добротич уинд”, в района няма да се отрази на числеността на установените в тази територия видове птици през размножителния, зимния и миграционни периоди;**
- **Кумулативната добавъчна смъртност на птиците от всички установени като жертви на сблъсък до този момент видове птици няма да повлияе на естествените механизми за регулация на числеността на тези видове, обусловена от между видовите и вътревидовите отношения в екосистемите.**

Сред жертвите на сблъсък, не са установени редки видове птици с висока консервационна стойност, в района на ИП (виж. мониторинговите доклади от ВЕП „Суворово”).

Изграждането на всички заявени разглеждания район на България (по наличните до момента данни от проведени мониторинги на действащи ветропаркове в същия район) ще предизвика смъртност на сравнително малък брой индивиди (точно посочен в таблицата по-горе) от определени видове.

Това въздействие, няма да се отрази отрицателно върху видовете птици, обитаващи територията и прелитащи по миграционния път Виа Понтика поради високите числености на тези видове птици и установените ниски нива на смъртност сред най-масовите видове мигранти в този район на България.

Въз основа на всичко гореизложено и предвид местоположението и параметрите на вятърните генератори може да се направи извода, че реализацията на проекта ВЕП „Добротич уинд“, няма да доведе до увеличаване на смъртността на популациите диви птици в района и няма да повлияе на числеността на видовете обект на защита в най-близко разположените защитените зони предмет на тази оценка.

5.3.2. Оценка на други видове потенциални въздействия, върху видовете птици

5.3.2.1. Изместване

• A396 Червеногуша гъска *(Branta ruficollis*) - места за хранене и почивка

Видът е включен като в СДФ, на ЗЗ BG0002048 „Суха река“ с цялостна оценка на популацията „С” – значима представителност, без да е регистриран по време на проведените орнитологични проучвания.

Особено важен вид, потенциално застрашен от изместване е червеногушата гъска (*Branta rufficollis*). Според мониторинга, представен от Илиев и Петков от БДЗП (2015), средната продължителност на присъствие на червеногуши гъски в брой над 10 000 птици в Българска Добруджа е почти един месец или малко над 25 дни за зима. След 15 дни средно

през зимата те присъстват в брой от 5 000 до 10 000 птици, като числеността през ноември и края на март винаги е под 1000 птици.

По време на наблюдения преди и след строителството, максималният брой червеногуши гъски варира от няколко стотици до повече от 10 000 индивида за зимен сезон (*Зехтинджиев, 2020*).

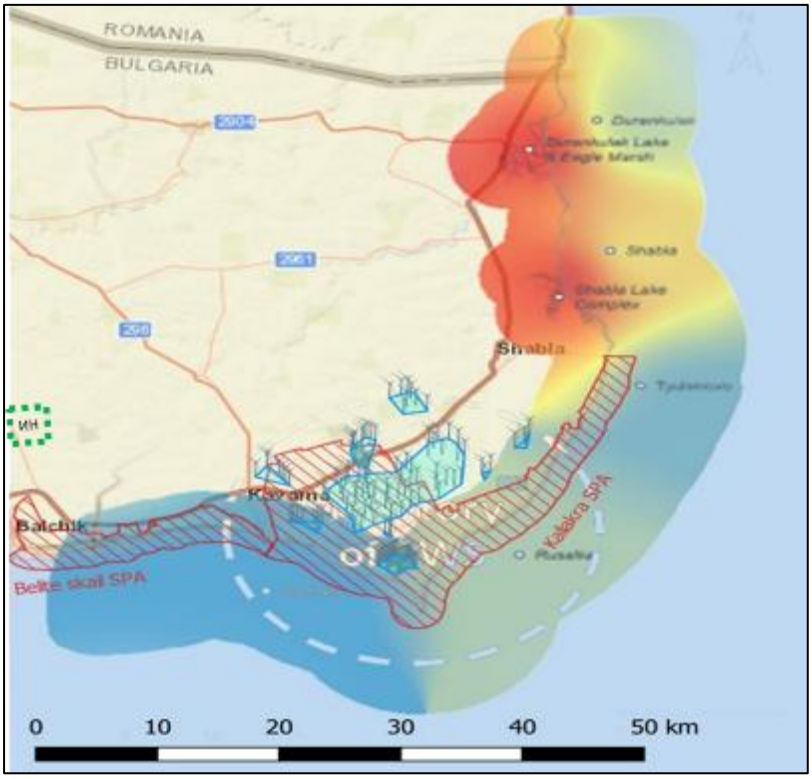

Фиг. 73 Визуализация на резултатите от проект Life+ „Основания за безопасност за червеногуши гъски ” (*Европейска комисия, 2015*). Изключително важни местообитания са оцветени в червено, средно жълто и ниско зелено/синьо.

5.3.2.2. Гъски и вятърни паркове: Резултати от международни проучвания

Според *Glutz von Blotzheim et al. (2001)*, зимуващите червеногуши гъски се концентрират в строго определени зони с безопасни места за нощуване, близост до полета с храна (посеви от зърнени култури) и сладководни ресурси, като се избягват полети на големи разстояния между местата за хранене и нощувки. Установено е, че червеногушите гъски най-често нощуват в средата на сладководните езера (*Hulea, 2002*).

Дългосрочно проучване на ефектите от изместването върху видовете гъски и привикването, проведено от *Madsen & Boertmann (2008)* в Датските вятърни паркове *Klim Fjordholme* (35 турбини), *Vester Thorup* (5 турбини) и *Velling Maersk* (66 турбини) показа, че първоначалният радиус на избягване от 100 - 200 m около турбините след строителството е намален наполовина от 1998 г. до 2008 г. поради привикване до 100 m в най-лошия случай. Освен това избягването е било най-силно в самото начало на експлоатация на ВЕП. След привикване се наблюдава значителен брой гъски, които се хранят на разстояния на 40 m от турбините.

В миналото са съществували подозрения, че червеногушата гъска и други гъски са застрашени от сблъсък с турбини (вж. *Langston & Pullan 2004; Cranswick et al. 2012*). По-новите оценки, базирани на броя на реалните сблъсъци, разкриха, че гъските са по-малко

податливи на сблъсък от другите видове птици. Това може да се дължи на факта, че видовете гъски привикват към заплахите в редовно посещавани райони, което предотвратява сблъсъци (*Douse 2013*).

От всички проекти свързани с изследванията на червеногушите гъски в пределите на зимния им ареал включително България където зимуват до 54 000 индивида през отделни години до този момент не е установен **нито един сблъсък** на този вид птици с реални ВЕП.

Не са регистрирани сблъсъци на червеногуша гъска, с вятърни турбини в целия регион, въпреки целенасочените издирвания на трупове след преминаване на ята покрай обектите на вятърните паркове през последното десетилетие. В дните с влошена видимост се прилага ефективно ограничаване на работата на турбините по време на присъствието на целеви видове, за да се сведе до минимум потенциалното влошаване на местообитанията за хранене на червеногушата гъска.

Зимуващите червеногуши гъски в Приморска Добруджа, не са засегнати значително от местните проекти за вятърна енергия, нито от сблъсъци, нито от изместване.

Ограничаването на производството на турбините, по време на присъствието на целеви видове допълнително свежда до минимум потенциалното влошаване на местообитанията за хранене на червеногушата гъска. От решаващо значение е основните места за нощувки в близост до езерата Дуранкулак и Шабла, да бъдат райони освободени от развитие на вятърни паркове както и от безпокойството по време на лов. В района на ИП няма подходящи по размери и мащаби биотопи (големи езера, напр.).

С оглед всичко гореизложено може да се направи обоснован извод, че реализацията на ВЕП „Добротич уинд“ няма да доведе до изместване и промени в използването на местообитания или хранителни ресурси за зимуващите видове гъски включително червеногуши гъски.

5.4. Въздействие върху гнездова орнитофауна

По време на проучването са наблюдавани общо 105 вида, като 40 от тях са определени като гнездящи *(Янков, 2007*), от всичките 21 наблюдателни точки. В района има три неголеми и два по-големи горски масива, при които граничат или са в близост с територията на ИП.

От всички установени при проучването птици, 37 вида са от европейско природозащитно значение SPEC (S*pecies of European Conservation Concern*) (BirdLife International, 2017), С неблагоприятен природозащитен статус (SPEC 2) в Европа са 11 вида.

Данните сочат, че предвижданите турбини не попадат в квадрати от проучваната мрежа, в които се наблюдава най-висока плътност на установените птици.

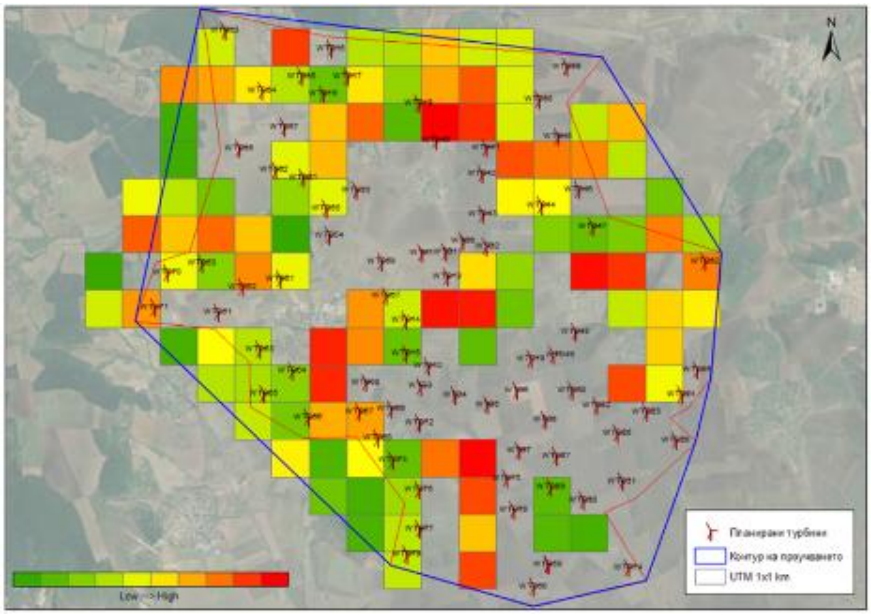

Фиг. 74 Плътност на птиците в района на ИП, спрямо планираното местоположение на турбините

Числеността (обилието) е най-висока за полската чучулига *(Alauda arvensis)*, следвана от обикновения скорец *(Sturnus vulgaris)*, жълтата стърчиопашка *(Motacilla flava)* и сивата овесарка *(Emberiza calandra),* които съставляват 43% от общата численост на всички установени гнездящи видове.

При проведените проучвания в гнездовия период са открити 8 гнезда на хищни птици, от които 1 е потвърдено като активно – на мишелов (*Buteo buteo*). Териториално поведение е наблюдавано и за малък ястреб (*Accipiter nisus*), белоопашат мишелов (*Buteo rufinus*), сокол орко (*Falco subbuteo)*, черношипа ветрушка (F*alco tinnunculus*), осояд (*Pernis apivorus*), малък орел (*Hieraaetus pennatus*) и орел змияр (*Circaetus gallicus*), така че не е изключено потенциално гнездене на тези видове в района на ИП.

Най-голямо обилие е регистрирано за разред *Passeriformes* (Врабчоподобни) с наблюдавано голямо ято обикновени скорци (*Sturnus vulgaris*, разред *Passeriformes*, сем. *Sturnidae*). Следващата най-висока численост е регистрирана за сем. *Hirundidae*, представено от два гнездящи в района вида – селска лястовица (*Hirundo rustica*) и градска лястовица (*Delichon urbicum*).

В горите са установени малко над 54 % от видовете, определени като гнездящи в района на ИП. Преобладаващо горските ландшафти са с по-богато видово разнообразие, тъй като предлагат по-широк спектър от характеристики на ландшафта, съчетаващи гори с необработваеми открити пространства, а частично и обработваеми земи. В този тип ландшафти са установени малко над 65 % от видовете, определени като гнездящи в района на ИП.

Числеността на видовете в горските и преобладаващо горските територии спрямо общия брой регистрирани птици за периода на проучването е приблизително 16 %. С най-голяма численост е обикновената чинка (*Fringilla coelebs*). Други многочислени видове са кос (*Turdus merula*), авлига (*Oriolus oriolus*) голямо черноглаво кокиварче (*Sylvia atricapilla*), голям синигер (*Parus major*), обикновена гургулица (*Streptopelia turtur*), елов певец (P*hylloscopus collybita*) и др.

В преобладаващо земеделските територии (с участие на необработваеми, урбанизирани, горски и/или водни площи) са установени близо 68 % от общия брой видове, като числеността е еквивалентна на тази, установена за горските ландшафти – приблизително 16 % от общата численост. С най-голяма численост е полската чучулига (*Alauda arvensis*), следвана от жълта стърчиопашка (*Motacilla flava*), пъдпъдък (*Coturnix coturnix*), сива овесарка (*Emberiza calandra*) и др.

В зависимост от вида на културите, отглеждани в земеделските земи, има различия във видовия състав на гнездящите птици, както следва:

5.4.1. Видов състав на гнездящите видове

В зависимост от вида на културите отглеждани в земеделските земи, изцяло заемащи основната част от района има различия във видовия състав на гнездящите птици, както следва:

- **Зърнено-житни култури;**

Пшеницата е най-често отглежданата земеделска култура в района на проучването, сравнително често се отглежда и ечемик. В проучваните UTM квадрати, заети изцяло или предимно със зърнено-житни култури са установени 66 вида птици.

От тях регистрираните като единични бройки видове са: *Accipiter nisus, Anthus campestris, Corvus corax, Curruca curruca, Dendrocopos major, Dendrocopos minor, Erithacus rubecula, Fulica atra, Iduna pallida, Lanius minor, Lanius senator, Melanocorypha calandra, Milvus migrans, Oenanthe oenanthe, Perdix perdix, Phalacrocorax carbo*.

- **Слънчоглед;**

Видовото разнообразие, наблюдавано в проучваните UTM квадрати, заети изцяло или предимно със слънчогледови ниви, е съвсем малко по-бедно от това в зърнено-житните култури – установени са 63 вида птици.

От тях регистрираните като единични бройки са следните видове: *Anthus campestris, Ciconia ciconia, Coccothraustes coccothraustes, Coracias garrulus, Cyanistes caeruleus, Dendrocopos syriacus, Falco tinnunculus, Jynx torquilla, Lanius minor, Milvus migrans, Picus viridis, Streptopelia decaocto.*

- **Царевица;**

През 2021 г. в проучвания район с царевица са засети около 15% от проучваната площ. Видовото разнообразие е по-бедно в сравнение с това, установено в земите, засети със зърнено-житни култури и слънчоглед – установени са 44 вида птици, при наблюденията.

Като единични бройки са регистрирани видовете: *Acrocephalus arundinaceus, Carduelis carduelis, Corvus corax, Dendrocopos major, Emberiza citrinella, Falco subbuteo, Hieraaetus pennatus, Perdix perdix.*

- **Други земеделски земи;**

В тази категория са включени земите, заети предимно с лозя, градини (овошки, орехови), рапица, люцерна, угар и др. Видовото разнообразие в тях е бедно. Основните наблюдавани видове са *Alauda arvensis* (предимно в люцерната и рапицата), *Emberiza calandra* (най-вече в пасища и градини) и *Lanius collurio* (предимно в угар и пасища). В земите, заети с лозя, са установени единствено *Curruca nisoria, Emberiza calandra, Emberiza hortulana, Emberiza melanocephala, Lanius collurio, Streptopelia turtur u Turdus merula.*

- **Необработваеми открити пространства;**

В тази категория са включени по-захрастените и неподдържани затревени територии. Видовото разнообразие в тях е високо – 69% от общия брой гнездящи видове в проучвания район. Числеността обаче е по-ниска от установената за земеделските и горските площи – дори при смесено участие на такива е малко над 18% от общия брой регистрирани птици.

От общо 66 установени вида, са заети изцяло или предимно от необработваеми открити пространства, като с единични бройки са регистрирани C*ircus pygargus, Cyanistes caeruleus, Dendrocopos major, Hieraaetus pennatus, Lanius minor, Lullula arborea, Picus viridis, Saxicola torquata.*

- **Урбанизирани територии;**

Видовото разнообразие в урбанизираните територии (селища) е еквивалентно на това в горските територии – малко над 54 % от общия брой гнездящи видове, установени при проучването. Видно е, че доста от описаните по-горе видове, наблюдавани в земеделски, горски и необработваеми територии, са регистрирани и в урбанизирани територии, т.е. в самите селища в проучвания район.

От общо 52 установени вида, като с единични бройки са регистрирани видовете: *Athene noctua, Buteo rufinus, Corvus corax, Coturnix coturnix, Emberiza citrinella, Garrulus glandarius, Hieraaetus pennatus, Melanocorypha calandra, Oenanthe oenanthe, Phoenicurus ochruros, Sylvia atricapilla, Sylvia sp.*

В самите селища числеността на птиците не е висока, но прилежащите им територии се характеризират с голямо присъствие на птици. Наблюдава се интересна зависимост – с отдалечаване от селищата в повечето случаи числеността на видовете спада.

От описаните в доклада видове, гнездящи на терените за изграждане на отделните ветрогенератори, обработваеми земеделски земи (НТП „Нива“), са видовете: Черноглава овесарка *Emberiza melanocephala*, Сива овесарка *Emberiza calandra*, Полска чучулига *Alauda arvensis*, Жълта стърчиопашка *Motacilla flava*, Мочурно шаварче A*crocephalus palustris*, Яребица *Perdix perdix* и Пъдпъдък *Coturnix coturnix*.

От изброените видове нито един не попада в Приложение 1 на Директива за птиците 2009/147/ЕО, включени в категория **„Други значими видове“** в СДФ на една или повече от оценяваните защитени зони с кодове BG0002039 „Хърсовска река“, BG0002048 „Суха река“ и BG0002038 „Провадийско-Роякско плато“.

• **A382 Черноглава овесарка (*Emberiza melanocephala*)**;

Черноглавата овесарка е птица от семейство Чинкови. Среща се и в България.. Обитава откритите територии с дървесна и храстова растителност. Среща се и в маслинови горички и овощни градини. Червеноглавата овесарка е прелетна птица, представител на Холарктичната област. Гнезди в Южна Европа (Италия, Гърция, Турция) на запад до Каспийско море и Иран на изток. В Западна Европа се среща рядко. Зимува в Северна Индия, в западните и централните части на Южна Азия и в Североизточна Африка. Отлита за зимовищата си в края на август.

<u>Очаквано въздействие от ИП:</u> *При реализацията на ИП не се очаква пряко въздействие върху вида и популацията му.*

• **A383 Сива овесарка *Emberiza calandra (Miliaria calandra);***

Сивата овесарка обитава открити пространства в равнини и планини. Видът е най-едрият представител на семейство Овесаркови. Гнезди по храсти и по ниски дървета.

Очаквано въздействие от ИП: *При реализацията на ИП, не се очаква пряко въздействие върху вида и популацията му.*

• А247 Полска чучулига (*Alauda arvensis*);

Полската чучулига е сравнително едър представител на сем.Чучулигови (*Alaudidae*), разред Врабчоподобни (*Passeriformes*). Дължината на тялото ѝ е около 17 см, размаха на крилете 35 см и тежи около 37 гр. Среща се в по-голямата част на Европа (включително и България), Азия и северна Африка. В България е защитен от закона вид.

Очаквано въздействие от ИП: При реализацията на ИП, не се очаква пряко въздействие върху вида и популацията му.

• Жълта стърчиопашка (*Motacilla flava*);

Обитава брегове на водоеми в равнини и предпланини, също така ливади и посеви. Ясно изразен полов диморфизъм. Прелетен вид, гнездящ в България. В обхвата на ИП видът е вторият по многочисленост вид, установен в обхвата на поземлените имоти, при наблюденията проведени през 2021 г.-2022 г.

Очаквано въздействие от ИП: При реализацията на ИП, не се очаква пряко въздействие върху вида и популацията му.

• Мочурно шаварче (*Acrocephalus palustris*);

Мочурното шаварче е прелетна птица от семейство Коприварчета, гнездяща в България. С петнисто разпространение на значителна част от територията на страната, главно в по-ниските ѝ части, но и в хълмисти и предпланински райони. Обитава влажни места с коприва и бучиниш, в близост до водоеми. Храни се с насекоми и паяци. Гнездото е висящо на високи стъбла сред бучиниша. В много случаи се размножава на окрайнините на градове, села и индустриални зони и понякога дори в градски паркове и градини, но присъствието му там се определя най-вече от наличието на места с рудерална растителност.

Защитен от закона вид, вписан в Приложение 3 на *Закона за биологичното разнообразие*. Регистриран като гнездящ вид, в района на ИП.

Очаквано въздействие от ИП: *При реализацията на ИП, не се очаква пряко въздействие върху вида и популацията му в защитената зона.*

• Яребица (*Perdix perdix*);

Яребицата е птица от семейство Фазанови (*Phasianidae*). Среща се и на територията на България като постоянно обитаващ вид. Яребицата е разпространена в Европа и част от Азия. Гнезди от Пиренейския полуостров и Великобритания на изток до Алтай. На север достига до Скандинавския полуостров. На юг се среща до Апенинския, Балканския и Арабския полуостров.

У нас е разпространена от морското равнище до високопланинските пасища, но е най-многобройна в равнинните райони. Типичните местообитания на яребицата са откритите селскостопански площи с незначителни укрития от храстова растителност или висока трева между нивите. Предпочита площите, заети от есенници или фуражни култури, в които понякога устройва гнездото си. Среща се също в лозя, ливади, пасища, пустеещи площи, малки горички от храстова растителност, горски поляни. Наличието на убежища е

много важно за яребицата. Избягва обширните селскостопански блокове, заети с монокултури. Не се среща във вътрешността на горите. Яребицата е традиционен ловен обект в България и много от страните в Европа и Азия, но като цяло числеността ѝ сериозно намалява навсякъде и в много страни е обявена за защитен вид.

Видът е поставен под режим на опазване и регулирано ползване от природата, съгласно приложение № 4 към чл. 41, ал. 1 на *Закона за биологичното разнообразие.*

Очаквано въздействие от ИП: *Предвид предпочитаните местообитания и биологията на яребицата, при реализацията на ИП не се очаква пряко въздействие върху вида и популацията му в защитената зона.*

- **Пъдпъдък (*Coturnix coturnix*);**

Европейският пъдпъдък е дребна прелетна полска птица. Тя има сивокафява перушина и обитава ливади, посеви и други. Обикновено европейските пъдпъдъци са смятани за ценен ловен обект. Пъдпъдъкът е разпространен в Европа, Азия и Африка. На север гнезди до Скандинавския полуостров. Зимува в Централна Африка и Южна Азия. Типичните му местообитания са откритите селскостопански площи, заети от зърнени и фуражни култури.

Среща се и в ливади, поляни, пасища, пустеещи земи. У нас е разпространен повсеместно. Гнезди до 1600 м надморска височина. През летните месеци, при продължителни засушавания, съчетани с високи температури мигрира в райони с по-голяма надморска височина. Той е единственият прелетен вид от срещащите се у нас Кокошоподобни птици.

Видът е поставен под режим на опазване и регулирано ползване от природата, съгласно приложение № 4 към чл. 41, ал. 1 на *Закона за биологичното разнообразие.*

Очаквано въздействие от ИП: *При реализацията на ИП не се очаква пряко въздействие върху вида и популацията му в защитената зона.*

Таблица 457. Оценка на типове отрицателни въздействия и засегнати параметри и критерии при посочените по-горе видове – Черноглава овесарка *Emberiza melanocephala,* Сива овесарка *Emberiza calandra*, Полска чучулига *Alauda arvensis,* Жълта стърчиопашка *Motacilla flava*, Мочурно шаварче *Acrocephalus palustris,* Яребица *Perdix perdix,* Пъдпъдък *Coturnix coturnix.*

Вид въздействие	**Унищожаване местообитания**	**Фрагментация**	**Смъртност**	**Прогонване**	**Влошаване качеството на местообитания**		
Засегнат параметър					**Безпокойство**	**Отпадъчни води**	**Отпадъци**
Площ местообитания	-	-	-	-	-	-	-
Цялост на местообитанията	-	-	-	-	-	-	-
Гнездови субстрати	-	-	-	-	+	-	-

Хранителни биотопи	-	-	-	-	+	-	-
Места за почивка	-	-	-	-	-	-	-
Популация обща численост	-	-	-	-	-	-	-
Популация – гнездови успех	-	-	-	-	-	-	-
Биокоридорна функция	-	-	-	-	-	-	-
Географска свързаност	-	-	-	-	-	-	-
Легенда: + има отрицателно въздействие; - няма отрицателно въздействие							

В заключение може да се добави, че преобладаващата орнитофауна, регистрирана като гнездяща на терена на ВЕП „Добротич уинд“ се състои от видове, които не са предмет на опазване, на оценяваните три защитени зони по директивата за опазване на дивите птици. В преобладаващите земеделските територии (с участие на необработваеми, урбанизирани, горски и/или водни площи) са установени близо 2/3 от общия брой видове, като числеността е еквивалентна на тази, установена за горските ландшафти – приблизително 16 % от общата численост.

С най-голяма численост е полската чучулига (*Alauda arvensis*), следвана от жълта стърчиопашка (*Motacilla flava*), пъдпъдък (*Coturnix coturnix*), сива овесарка (*Emberiza calandra*). От общо 52 установени вида в урбанизираните райони, като единични бройки са регистрирани видовете: A*thene noctua, Buteo rufinus, Corvus corax, Coturnix coturnix, Emberiza citrinella, Garrulus glandarius, Hieraaetus pennatus, Melanocorypha calandra, Oenanthe oenanthe, Phoenicurus ochruros, Sylvia atricapilla, Sylvia sp*. В самите селища числеността на птиците не е висока, но прилежащите им територии се характеризират с голямо присъствие на птици.

Наблюдава се интересна зависимост – с отдалечаване от селищата в повечето случаи числеността на видовете спада, най-вероятно поради факта, че в селищата и покрай самите тях има по-голямо разнообразие от растителни култури (вкл. плодни дървета), както и на по-голямото насекомно обилие (особено край животновъдни обекти). По отношение на въздействието на проекто-парк Добротич Уинд върху гнездовата орнитофауна, може да се направи извода, че известно ниво на фактор безпокойство ще се повиши след реализация на ветропарка и ще повлияе върху гнездовите субстрати и хранителните биотопи на птиците черноглава овесарка *Emberiza melanocephala*, сива овесарка *Emberiza calandra*, полска чучулига *Alauda arvensis*, жълта стърчиопашка *Motacilla flava*, мочурно шаварче *Acrocephalus palustris*, яребица *Perdix perdix*, пъдпъдък *Coturnix coturnix*, видове не попадащи в предмета на опазване на защитени зони с кодове BG0002038 „Провадийско-Роякско плато“, BG0002048 „Суха река“, BG0002039 „Хърсовска река“ за опазване на дивите птици.

5.5. Зимуващи птици в района на ИП за ВЕП Добротич Уинд

Всяка година у нас зимуват повече от 200 вида птици. Тези, които се срещат у нас целогодишно се определят като постоянни видове. Основна характеристика на тези видове е свързана с отсъствието на процеса за подчертано трайно напускане на местата за размножаване. Това са също видове, за които е прието, че не напускат пределите на континента и не осъществяват дълги миграции към далечни географски области. Приема се, че всички видове, които могат да бъдат установени през зимата на нашата географска ширина и респективно в административните граници на България са зимуващи. Преобладаващият брой индивиди от тях се размножават в северните райони на Европа и

Северна Централна Азия и посещават България само през зимата. В тази група са предимно пойните птици, голям брой водолюбиви (патици, потапници, гъски, лебеди и др.) и някой видове хищни птици (мишелови, някои соколи, керкенез, морски орел и др.). За повечето от тях са характерни така наречените струпвания по време на зимуване – групиране на индивиди в различни по големина и форма формации.

Варирането на числеността на зимуващите птици е в тясна зависимост от метеорологичните условия в страната и на север от нея. При по-топли зими с относително високи температури много от водолюбивите птици остават на север. Същевременно в рамките на зимния период се наблюдава по-късно пристигане на някои от зимуващите видове поради по-късното застудяване. През последните години се установява и изместване на максимумите в числеността на някои водоплаващи птици – основно гъски, патици и потапници. Поради температурните промени в рамките на зимния период и в рамките на месец януари пиковете в числеността на водолюбивите птици не винаги попадат в пиковия период на зимата.

Независимо от това намаляването на числеността е резултат и от намаляването в числеността на популациите на някои видове. Така например някой видове регистрират спад в световната си популация, причинен от влошени условия в местата на зимуване и стациониране по време на миграция. В международен план се наблюдава и траен дългосрочен спад в популациите на редица многобройни зимуващи видове – като зеленоглавата патица и кафявоглавата потапница, като последната вече е Световно застрашен вид съгласно категоризацията на IUCN. Това дава основание да се направи извода, че дългосрочните промени отразяват от една страна промени в характеристиките на зимния период и температурните минимуми и максимуми, но за част от видовете се касае за конкретни негативни тенденции в световните или еевразийски прелетни популации и следва интерпретацията да се прави на база по-широка и пълна информация, обхващаща както по-обширен регион и разнообразни параметри, така и допълнителна информация за конкретни видове и техните прелетни популации.

Настоящото проучване на зимуващите птици в района на ВЕП Добротич Уинд е осъществено в периода 1 декември 2021 г. – 28 февруари 2022 г., с трикратно отчитане на птиците – веднъж месечно, в зависимост от метеорологичната обстановка през годината. Териториите, които обхваща проучването на зимуващите видове птици, се намират в землищата на селата Доброплодно, Момчилово и Ягнило - община Ветрино и Михалич, Добротич, Есеница, Калоян, Изворник, Искър - община Вълчи дол, област Варна.

Наблюдателните точки са 21 на брой, избрани на места с добра видимост, за да има максимално визуално покритие на района около тях. Разстоянието между две отделни точки е минимум 500 м. Всички наблюдателни точки са разположени на асфалтови пътища, за да има достъп до тях и при неблагоприятна обстановка, каквато е често през зимата. 2 от точките не са в територията на ИП. На всяка точка е осъществено трикратно отчитане - веднъж месечно. Отчитането на птиците е визуално и/или акустично. Събраните от теренните проучвания данни се анализират в няколко аспекта:

- *Видово богатство – общ брой видове, установените зимуващи видове птици на територията на проучваните райони; брой консервационно значими видове птици;*
- *Обилие на установените птици – установеното обилие за единица време;*
- *Срещаемостта се определя от процентното съотношение на наблюдателните точки, в които даден вид е регистриран спрямо общия брой на наблюдателните*

точки.

При извършените полеви проучвания са регистрирани общо 45 вида птици. Броят на видовете от отделните разреди, за които има регистрирани представители е както следва:

1. **Гъскоподобни (*Anseriformes*) – 5 вида**
2. **Кокошоподобни (*Galliformes*) – 2 вида**
3. **Гмурецоподобни (*Podicipediformes*) – 1 вид**
4. **Пеликаноподобни (Pelecaniformes) – 2 вида**
5. **Рибоядоподобни (*Suliformes*) – 1 вид**
6. **Ястребоподобни (*Accipitriformes*) – 4 вида**
7. **Жеравоподобни (*Gruiformes*/ – 1 вид**
8. **Дъждосвирцоподобни (*Charadriiformes*) – 2 вида**
9. **Гълъбоподобни (*Columbiformes*) – 1 вид**
10. **Кълвачоподобни (*Piciformes*) – 3 вида**
11. **Соколоподобни (*Falconiformes*) – 2 вида**
12. **Врабчоподобни (*Passeriformes*) – 21 вида**

От установените 45 зимуващи вида птици, 22 са от европейско природозащитно значение. 9 от тях са видове, чиято световна популация е концентрирана в Европа. Няма установен вид, който да попада в най-високата категория – SPEC 1 на видове имащи световно природозащитно значение. В по-ниската категория – SPEC 2 са 3 от установените видове – обикновено конопарче *(Linaria cannabina),* сива овесарка *(Emberiza calandra)*и зелен кълвач (*Picus viridis*). Това са птици, чиято популация е концентрирана в Европа и имат неблагоприятен природозащитен статус. От останалите видове, още 10 са с неблагоприятен природозащитен статус, но тяхната основна популация не е концентрирана само в пределите на Европа (SPEC 3).

В Приложение № 2 на ЗБР попадат 6 вида от установените в проучването. Това са пойния лебед *(Cygnus cygnus)*, червения ангъч *(Tadorna ferruginea)*, голямата бяла чапла *)Ardea alba)*, полския блатар *)Circus cyaneus)*, белоопашатия мишелов *(Buteo rufinus)* и сирийския пъстър кълвач *(Dendrocopos syriacus)*.

Съгласно критериите на Червената книга са установени 14 вида в пет различни категории. В категория „уязвим“ (VU) попадат 4 вида – ням лебед *(Cygnus olor),* голям гмурец *(Podiceps cristatus)*, сива чапла *(Ardea cinerea)* и елшова скатия *(Spinus spinus)*. Това са видове, чиито популации са все още многочислени и/или стабилни, но с неблагоприятни перспективи в бъдеще. Регресът им може да се засили, ако факторите, които го причиняват в рамките на страната и съседните страни, продължат да действат. Сивата чапла *)Ardea cinerea)* е с тенденция към намаляване своята популация. Останалите три вида са със стабилни и увеличаващи се популации. В категорията „почти застрашени“ (NT) са установени два вида – голям гарван *(Corvus corax)* и белоопашат мишелов (*Buteo rufinus*). Установени са и четири вида в категория „критично застрашени“ (CR). Според характеристиката в тази категория са видове, чиято численост в страната е намаляла. Това са червен ангъч (*Tadorna ferruginea),* голяма бяла чапла (*Ardea alba)*, полски блатар *)Circus cyaneus)* и сива сврачка *(Lanius exubitor)*. Два от тези вида имат негативни тенденции (към намаляване) в числеността на популациите си - сврачката и блатара. Последните 3 вида от общо 14-те попадащи в различни категории в ЧКБ, са определени като „застрашени“ (EN), това е категория, когато има много висок риск от изчезване поради малки популации,

фрагментирано разпространение, изолация и)или бързо намаляване (численост или площ на разпространение), отговарящи на критерии A-E за тази категория според IUCN. Таксоните, отнесени към тази категория, е много вероятно да преминат към категорията критично застрашени, ако неблагоприятните фактори продължат да действат. В тази група попадат поен лебед *(Cygnus cygnus)*, малък ястреб *(Accipiter nisus)* и речна чайка *(Larus ridibundus)*.

От Приложение 1 на Директивата за птиците (2009/147/ЕО) на Европейския съюз, са установени 21 (22) вида от регистрираните на наблюдателните точки. В тази категория са видове, обект на специални природозащитни мерки за опазване, по отношение на техните местообитания. Видовете, включени в Приложение 2 на Бернската конвенция са 20, като 7 от тях са включените и в Резолюция 6 по същата конвенция. Тринадесет са видовете фигуриращи в едно от двете Приложения на Бонската конвенция.

От гледна точка на най-новите тенденции и информацията в Европейския червен списък на птиците (*European Red List of Birds, август 2021*) почти всички видове (44), установени да зимуват в проучваната територия, са в категорията „най-малко застрашени“ (*Least Concern* (LC). Изключение прави единствено лиската (*Fulica atra*), която е в по-горна категория – полузастрашен (NT), въпреки че все още е един от най-многочислените видове в Европа с популация, чиято оценка възлиза на 2 590 000 индивида на континента.

Общата численост на всички зимуващи птици, отчетени в проучвания район при трите преброявания е 5449 индивида. При първото посещение са установени 1328 индивида, при второто - 1921, а при третото – 2200 индивида. Според обобщената информация, най-многочислен вид е **зеленоглавата патица** *(Anas platyrhynchos)* с 1698 регистрирани индивида. Следват я **обикновения скорец** *(Sturnus vulgaris)* с 1311 и **щиглеца** (*Carduelis carduelis*) с 1234 индивида. От хищните птици най-многочислен е **обикновения мишелов** *(Buteo buteo)*с 36 индивида. С оглед ландшафта и местообитанията значимата численост на мишелова, скореца, и щиглеца не е необичайна, а потвърждава орнитологичната картина за територията на България. Обикновения мишелов *(Buteo buteo)* е обичайно преобладаващата зимуваща граблива птица на нашата територия и най-равномерно разпространения и многочислен гнездящ хищник. Почти същата е ситуацията с разпространението на пойните птици обикновен скорец (*Sturnus vulgaris*) и щиглец (*Carduelis carduelis*). Зеленоглавите патици съставляват почти 1/3 от всички наблюдавани птици за целия период на проучванията.

На най-много наблюдателни точки – 13 е регистриран обикновения мишелов *(Buteo buteo)*. По честота на срещаемост следват скорец (*Sturnus vulgaris*) (10), обикновена чинка *(Fringilla coelebs)*(10) и сврака *(Pica pica)* (9). Мишеловът е сред най-честите зимуващи видове в откритите пространства. Зеленоглавата патица (*Anas platyrhynchos)* – вида с най-голяма численост, е регистрирана само в язовирите.

5.6. Наблюдения на водолюбиви птици

Общо 12 са установените видове водолюбиви птици. Най-масовия вид установен да зимува в проучваната територия е водолюбива птица – зеленоглавата патица *(Anas platyrhynchos)*. Общата численост на водолюбивите птици е малко над 1/3 (35 %) от всички установени (1902 инд.) и не се различава значимо от броя на патиците. Наличието на макар и малки язовири в района правят проучваната територия подходяща за хранене и почивка на тази група видове. Тези видове се установяват трайно на територията, при всяко

проучване, което показва ясна тенденция, че изкуствените водоеми тук са предпочитано място за презимуването им.

Зеленоглавата патица *(Anas platyrhynchos)* е сред опортюнистичните и непретенциозни видове по отношение на местообитанията за зимуване и размножаване, като приоритетно заема територии с нисък риск от натиск на хищници и отсъствие на ловна преса. Очевидно в изследваната територия тези фактори се комбинират оптимално, което е причина за високата ù численост. Видът е масов, широко разпространен в цялата страна, без високите части на планините. По-често срещан е около големите влажни зони покрай реките Дунав, Тунджа, Марица и Черноморското крайбрежие.

На **Карта 68.** по-долу е показано местоположението на ВЕП „Добротич уинд“ спрямо установени зимовища обявени като чувствителни за зимуващите птици от ветрогенератори(по данни на МОСВ). Най-близко стоящото такова зимовище се явява яз. Генерал Киселово, отстоящ на около 15 км източно от оценявания ветропарк.

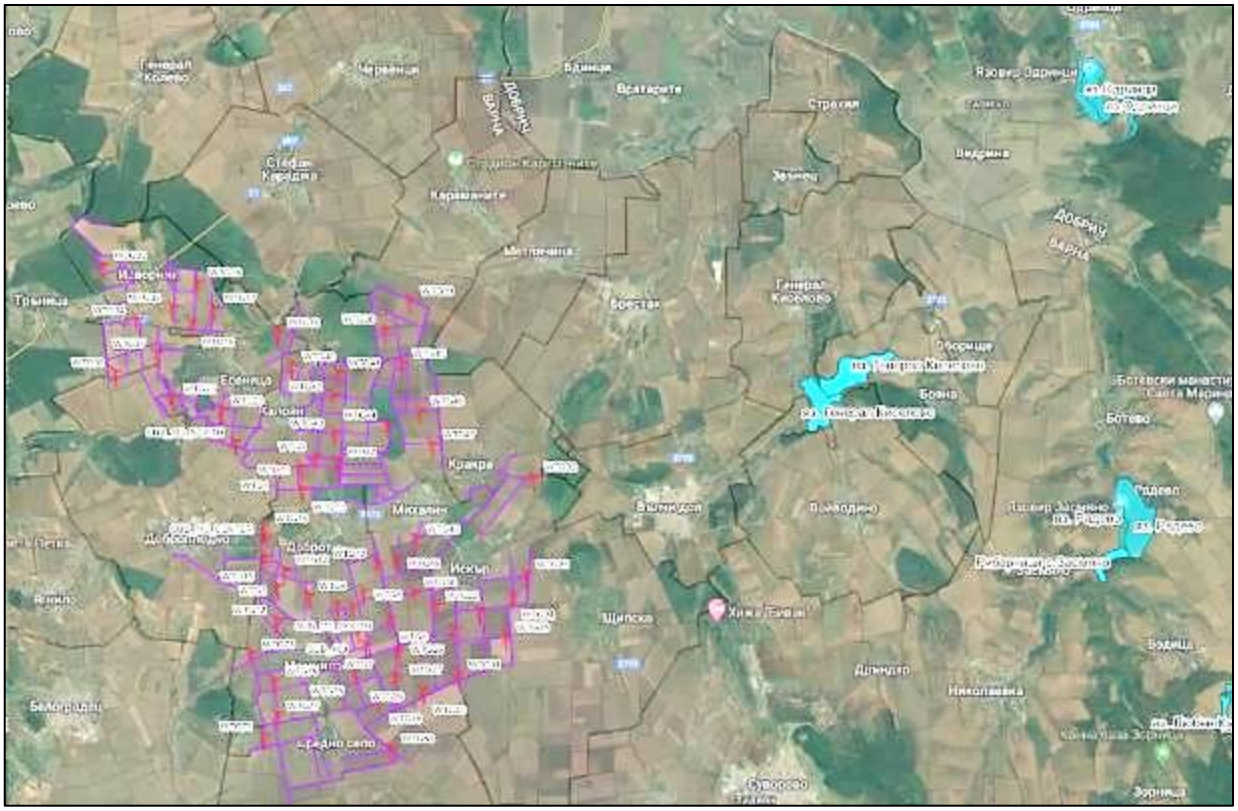

Карта 68. Местоположение на ВЕП „Добротич уинд“ спрямо установени зимовища обявени като чувствителни за зимуващите птици от ВТГ (в светлосин цвят)

5.7. Наблюдения на хищни птици

От хищните птици най-многочислен е обикновения мишелов *(Buteo buteo)*с 36 индивида. Независимо дали са установени в полет или кацнали, всички установени хищни птици са с характерно поведение на ловуващи птици, временно заели микротериторията за зимуване. Що се отнася до мишеловите, важна характеристика за тях през зимата е тяхната многочисленост в открити земеделски райони и предимно в близост до пътни артерии с трайна асфалтова настилка. Мишеловите са едри опортюнистични типове хищници и това е тясно свързано с хранителните им предпочитания. Актуалните тенденции в разпространението на обикновения мишелов *(Buteo buteo)* в Европа според *European Red List of Birds* от август 2021 г. показват, че вида е с нарастваща популация на континента.

5.8. Наблюдения на други видове птици

В тази група попадат общо 27 вида от разредите Кокошоподобни (*Galliformes*) (2), Гълъбоподобни (*Columbiformes*) (1), Кълвачоподобни (*Piciformes*) (3) и Врабчоподобни (*Passeriformes*) (21). Всички те се включват в голям брой видове, с многочислени популации и поради това е обичайно да са със значително по-висока численост от тази на хищните и водолюбивите птици. Общият брой на тези видове е 3503 (64%), като варира от 1 до 910 индивида от вид на точка и от 4 до 1072 индивида.

Като заключение по отношение на зимуващата орнитофауна, може да се каже, че в обхвата на ВЕП „Добротич уинд“ видовото разнообразие и числеността на зимуващите птици са обичайни за този район на страната. Няма големи струпвания на видове, най-близкото такова е отдалечено на 15 км източно от терена на разглеждания ветропарк – яз. Ген. Киселово (по данни на МОСВ). **Не са наблюдавани световно застрашени видове попадащи в най-високата категория – SPEC 1 на видове имащи световно природозащитно значение.**

5.9. Въздействия върху типовете природни местообитания и на целевите животински видове, предмет на опазване в защитена зона BG0000104 „Провадийско-Роякско плато“

5.9.1. Очаквани въздействия върху природните типове местообитания предмет на опазване в защитена зона BG0000104 „Провадийско-Роякско плато“

Част от общината Ветрино, попада в обхвата на ЗЗ с код BG0000104 „Провадийско-Роякско плато“, в землищата на с. Габърница, с. Млада гвардия, с. Невша.

От обектите на инвестиционното предложение (8 бр. WTG) и част от трасетата на техническата инфраструктура, попадат в землищата на с. Момчилово и с. Средно село, община Ветрино.

В обхвата на защитената зона, съгласно *Заповед № РД-988 от 10.12.2020 г., бр. 6/2021 г.* за обявяването на защитената зона, са включени общо 16 типа природни местообитания, като при оценката са взети предвид и информацията и резултатите, получени по проект „*Картиране и определяне на природозащитното състояние на природни местообитания и видове – фаза I*“, проведено от МОСВ, проведените теренни проучвания и научни литературни данни.

На следващата фигура, е представено разпространението на 16 типа природни местообитания, в границите на защитената зона спрямо инвестиционното предложение.

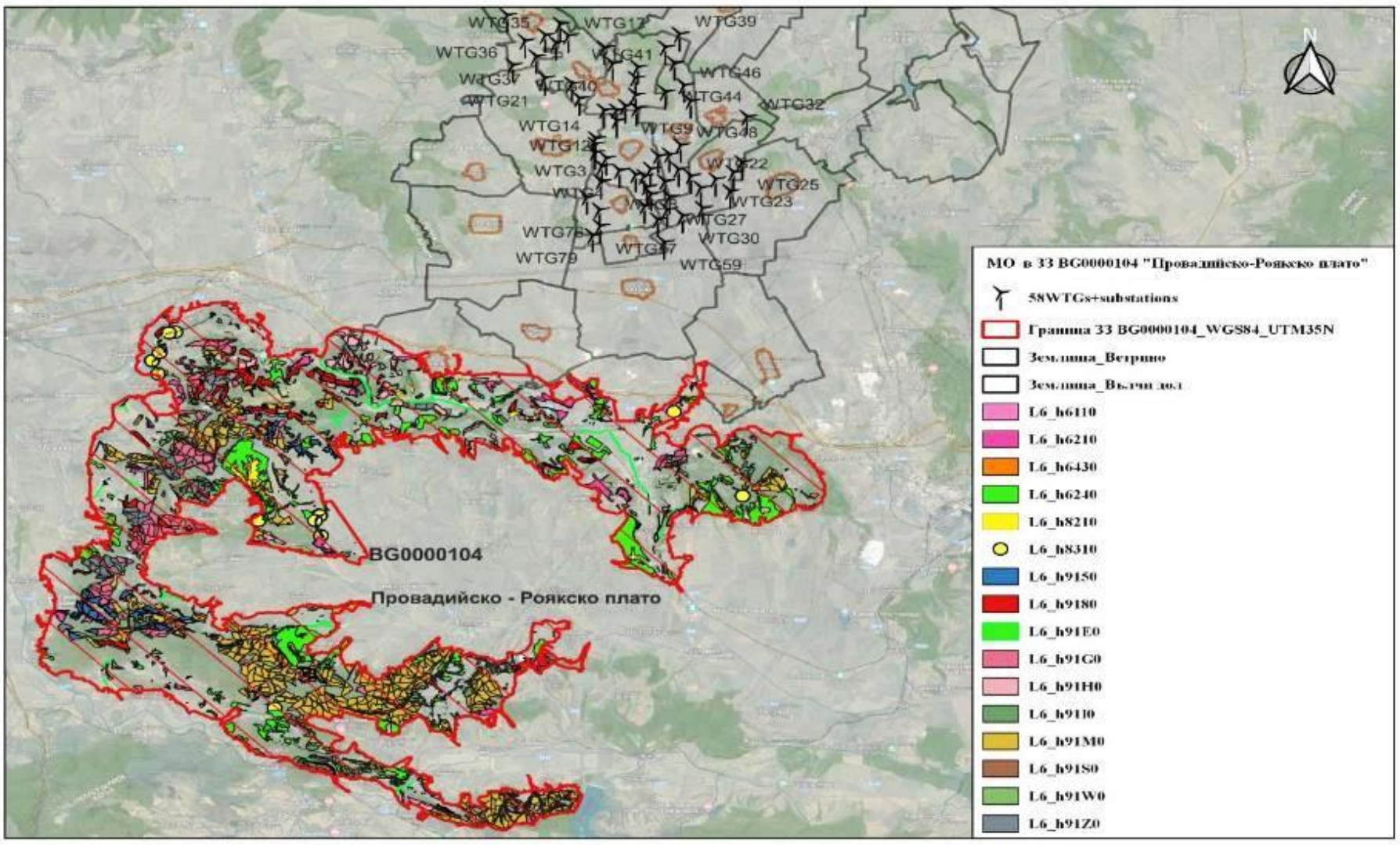

Фиг. 75 Полигони на природните местообитания, предмет на опазване в границите на ЗЗ BG0000104 „Провадийско-Роякско плато“, спрямо обхвата на инвестиционното предложение

- **Приоритетно природно местообитание с код 6110* Отворени калцифилни или базифилни тревни съобщества от *Alysso-Sedion albi,* (Кодове по EUNIS*:* E1.111 *Middle European stone crop swards*, E1.112 *Sempervivum or Jovibarba communities on rock debris*, E1.113 *Middle European rock debris communities*);**

Природозащитен статут: *Включено в Приложение № 1 на ЗБР, Директивата за хабитати 92/43/ЕИО (Приложение I), ЧКБ- категория-Потенциално застрашено [nt – A1,2 C1 D3 E1 F1 G1 H2 I L1].*

Природното местообитание, е представено от отворени ксерофилни пионерни съобщества върху плитки варовикови или алкални почви с преобладаване на пролетни едногодишни и сукулентни растения, най-често *Sedum album, S. acre, S. hispanicum от съюз Alysso alyssoidis-Sedion albi.* Формират неголеми петна, в карстовите райони в ниските – до 700-1000 м. н.в., и континентални региони на страната.

Често заемат многогодишни тревни съобщества от *Festuco-Brometea* или с отворени ксеротермни гори и храсталаци, доминирани в повечето случаи от *Quercus pubescens, Fraxinus ornus, Carpinus orientalis, Palliurus spina christi*, а на по-голяма надморска височина са в съседство с по-мезофилни гори.

В България, местообитанието е разпространено в ниските карстови райони на България – Предбалкана, суходолията на Лудогорието, каньоните в Дунавската равнина и ниските планини в Западна България до високите планини около 1800 m н. в.

Отрицателно действащи фактори, върху природното местообитание могат да се определят строителството и инфраструктурата, пашата, добива на инертни материали, замърсяването на въздуха, особено с навлизането на туристическата индустрия.

- **Състояние на природното местообитание в защитената зона**

В границите на защитена зона BG0000104 „Провадийско-Роякско плато“, площта на местообитанието е 59.74 ha, съгласно данните от актуализирания стандартен формуляр от 2021 г., и графичните данни за разпространението му в зоната, което се равнява на 0.119 % от общата ѝ площ.

Природното местообитание в границите на защитената зона се характеризира с много голям брой типични видове – само висшите растения са 28: *Achillea clypeolata, Acinos arvensis, Alyssum alyssoides, Alyssum saxatile, Arabis recta, Arabis sagittata, Asplenium ruta-muraria, Asplenium trichomanes, Cerastium glomeratum, Convolvulus cantabrica, Cystopteris fragilis, Erophila verna, Helianthemum nummularium, Hieracium pilosella, Linum tenuifolium, Melica ciliata, Medicago minima, Minuartia glomerata, Minuartia setacea, Potentilla cinerea, Scilla autumnalis, Sedum acre, Sedum album,* и др. От типичните видове сред мъховете се среща и вида *Grimmia pulvinata,* както и могат да се открият и редица лишеи.

В границите на природното местообитание, в защитена зона BG0000104 „Провадийско-Роякско плато“ не са установени следи от паша и използване на торове и пестициди и наличие на замърсители (вносители на биогени).

Обща оценка на природозащитното състояние на природно местообитание с код 6110*, в защитена зона BG0000104 „Провадийско-Роякско плато“ е определено като: „*Неблагоприятно - незадоволително състояние*“.

В актуализираният стандартния формуляр на защитената зона, местообитанието е представено със следните оценки: по показателя представителност – *А) отлична представителност, по относителна площ попада в група В) 15 >= p > 2%; по степен на опазване - А) отлично съхранение и цялостна оценка - А) отлична стойност.*

Съгласно *Слоевете с националното разпространение на видове и типове природни местообитания, докладвани към Европейската комисия за периода 2013-2018 г., съгласно изискванията на чл.17 от Директива 92/43/ЕИО*, (EEA-10 km GRID) територията попадаща в обхвата на **ИП вкл. и подстанциите и техническата инфраструктура,** се определя като такава която не е от значение за разпространението на природното местообитание, тъй като същото не се среща в тази част от страната.

- **Очаквано въздействие от реализацията на инвестиционното предложение**

Определеният териториален обхват на ИП и прилежащата му техническа инфраструктура, са извън границите на ЗЗ BG0000104 „Провадийско-Роякско плато“.

Най-близкия полигон на местообитанието, попада в землището на с. Венчан, общ. Провадия, и отстои на 8.5 km югозападно от най-близко разположения ветрогенератор **WTG 59** м. „Конските гробища“, с. Средно село, общ. Ветрино), видно от следващата фигура.

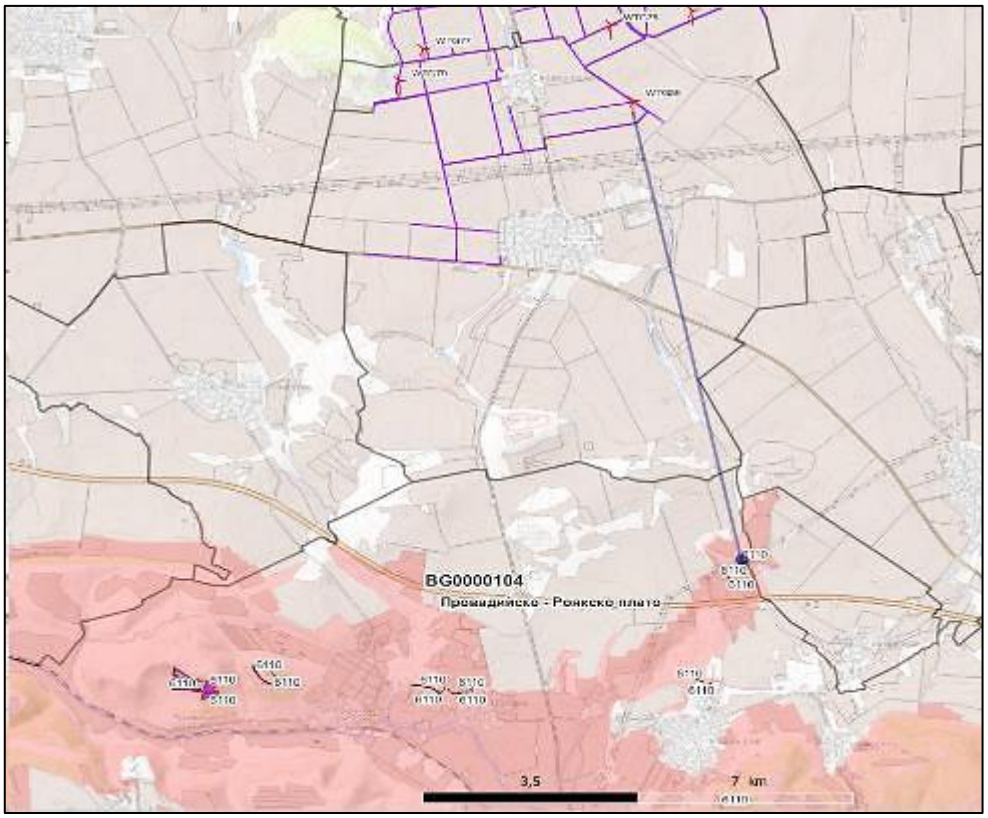

Фиг. 76 Местоположение на най-близко разположения WTG 59, до полигоните на МО 6110*, в ЗЗ BG0000104 „Провадийско-Роякско плато“

Полигоните на местообитанието са значително, отдалечени значително от най-близкия ветрогенератор, като между тях и съоръжението съществува линейна фрагментация, тъй като в този обхват попадат общински път I-2 (Нови пазар-Ветрино) и АМ „Хемус (А2).

С реализацията на инвестиционното предложение и предвидената за изграждане техническа инфраструктура, не се очакват преки въздействия върху природното местообитание, поради липсата на прякото му площно засягане, и в тази връзка не се очаква промяна в неговата структура и функции, в границите на защитената зона.

Кумулативно въздействие в границите на зоната, по отношение на ветрогенераторите, не се очаква, тъй като в границите на ЗЗ BG0000104 „Провадийско-

Роякско плато“ има пълна забрана за изграждане на ВТГ. Косвено кумулативно въздействие, извън границите на зоната от ИП също не се очаква, тъй като в близост до него местообитанието не установено, както и съседните територии.

Предвид разположението на ВЕП, извън границите на площи, в които е установено природното местообитание, въздействия изразяващи се в унищожаване поради урбанизация, фрагментация и застрояване, както и формиране на пряко, косвено и кумулативно въздействие върху него в границите на ЗЗ BG0000104 „Провадийско-Роякско плато“, няма да бъдат предизвикани, като се отчита и значителната отдалеченост на предвидените дейности, свързани със строителството и експлоатация на ВЕП.

Таблица 458. Въздействия, от реализацията на ИП върху природно местообитание 6110*

Параметри и Въздействия	Обща площ	Видов състав	Инвазивни видове
Пряко въздействие върху местообитанието	Не се очаква	Не се очаква	Не се очаква
Косвено въздействие върху местообитанието	Не се очаква	Не се очаква	Не се очаква
Граници (екотон) на местообитанието	Не се очаква	Не се очаква	Не се очаква
Фрагментация	Не се очаква	Не се очаква	Не се очаква
Опасност от битово и др. замърсявания	Не се очаква	Не се очаква	Не се очаква
Кумулативно въздействие	Не се очаква	Не се очаква	Не се очаква

Обща оценка на въздействията – не се очаква въздействие – степен 0, по скалата за оценка от 0-10.

– **Природно местообитание с код 6210 Полуестествени сухи тревни и храстови съобщества върху варовик (*Festuco Brometalia*) (*важни местообитания на орхидеи), (Кодове по EUNIS: E1.234 Moesio-Carpathian meadow steppes; E1.222 Moesio-Carpathian steppes, E1.4344 Helleno-Balkanic andropogonid grass steppes)**

Природозащитен статут: *Включено в Приложение № 1 на ЗБР, Директивата за хабитатите 92/43/ЕИО (Приложение I),ЧКБ-категория - Уязвимо [VU - A1, 2 C1 D2 E2 F2 G1 H1 I L3].*

Растителността включена в състава на природно местообитание 6210, е полуестествена, като същото е разширило разпространението си най-често след унищожаване на дъбови гори. Съвременната флора, която го формира е съчетание от ксеротермни и мезофилни ливадни видове. Ливадните степи (наричани по-често в българската литература остепнени ливади) представляват ксеро-мезофилни ценози на *Chrysopogon gryllus* или *Festuca valesiaca,* по- рядко и *F. rupicola*, с голямо участие на *Filipendula vulgaris*, както и преходни ценози с планинските сенокосни ливади с *Agrostis capillaris.*

Основен доминант е *Chrysopogon gryllus* (в Западна България – и *Festuca valesiaca*), който формира първи етаж с височина на места до 1.5 m – най-често от 0.8 до 1.20 m. Много често като съдоминант масово участва ливадното орехче *(Filipendula vulgaris*). Сред житните преобладават още *Agrostis capillaris, Alopecurus pratensis, Anthoxanthum odoratum, Arrhenatherum elatius, Brachypodium pinnatum, Briza media, Bromus racemosus*, и др.

В България, местообитанието е разпространено в Предбалкана – Ловешко, Търновско, Габровско, Врачанско, Монтанско, както и в ниските планини и предпланини на Западна България – Знеполски и софийски район.

Отрицателно действащи фактори, върху природното местообитание са разораването му за обработваеми земи, застрояване при разширяване на вилните селища в Предбалкана, прекомерна паша, която ги ксерофитизира рудерализира и силно променя тяхната структура и екологични особености. Негативно влияят и общата ксерофитизация на климата, изоставянето на сенокосенето и др.

- **Състояние на природното местообитание, в защитената зона;**

В границите на защитена зона BG0000104 „Провадийско-Роякско плато“, площта на местообитанието е определена на 780.89 ha, съгласно данните от актуалния стандартен формуляр от 2021 г., и графичните данни за разпространението му в зоната, което се равнява на 1.56 %, от общата ѝ площ.

В съобществата формиращи местообитанието в границата на защитената зона, доминират видовете *Dichantium ishaemum, Chrysopogon gryllus* и *Stipa capillata*. Най-често, доминира първият вид, което е показател за засиленото антропогенно натоварване на местообитанието, тъй като този вид е по-пластичен.

Природното местообитание в границата на зоната, се отнася към подтип 1 – *Ксеротермни андропогонидни ливади и пасища*. На територията на защитена зона BG0000104 „Провадийско-Роякско плато”, то се характеризира с много голям брой типични видове и родове – 38: *Aegilops spp., Anacamptis pyramidalis, Anthericum ramosum, Anthoxanthum odoratum, Anthyllis vulneraria, Asperula cynanchica, Astragalus onobrychis, Bromus spp., Carex caryophyllea, Carlina vulgaris, Centaurea orientalis, Chrysopogon gryllus, Cleistogenes serotina, Convolvulus cantabrica, Coronilla varia, Dichantium ischaemum, Dorycnium herbaceum, Eryngium campestre, Euphorbia myrsinites,* и др.

Полигоните на местообитанието, в преобладаващата си част са рудерализирани. Рудералните видове не формират самостоятелни ценози, а участието им е от 1% до 2% от сумарното проективно покритие на фитоценозата. В границите, на местообитанието са установени и два инвазивни вида: *Ailanthus altissima и Robinia pseudoacacia*. И двата вида, имат покритие под 1 % в полигоните на местообитанието, в границите на зоната.

В границите на природното местообитание, в защитена зона BG0000104 „Провадийско-Роякско плато“ е установена слаба паша, и използването на торове и пестициди и наличие на замърсители (вносители на биогени) само в близост до обработваемите площи, по-малко от 90% от площта на местообитанието.

Обща оценка на природозащитното състояние на природно местообитание с код 6210, в защитена зона BG0000104 „Провадийско-Роякско плато“ е определено като: *„Неблагоприятно - лошо състояние“.*

В актуализираният стандартния формуляр на защитената зона, местообитанието е представено със следните оценки: по показателя представителност – *B) добра представителност, по относителна площ попада в група C) 0 >= p > 2%; по степен на опазване - C) средно и намалено съхранение и цялостна оценка - B) добра стойност.*

Съгласно *Слоевете с националното разпространение на видове и типове природни местообитания, докладвани към Европейската комисия за периода 2013-2018 г., съгласно изискванията на чл.17 от Директива 92/43/ЕИО*, (EEA-10 km GRID) територията попадаща в обхвата на **ИП вкл. и подстанциите и техническата инфраструктура,** се определя като такава която не е от значение за разпространението на природното местообитание, тъй като същото не се среща в тази част от страната.

- **Очаквано въздействие от реализацията на инвестиционното предложение**

Определеният териториален обхват на ИП и прилежащата му техническа инфраструктура, са извън границите на ЗЗ BG0000104 „Провадийско-Роякско плато“.

Най-близкия полигон на местообитанието, попада в землището на с. Златина, община Провадия, и отстои на 8.5 км южно от най-близко разположения ветрогенератор **WTG 79** (ПИ № 68480.3.14, м. „Панаирска могила“, с. Средно село, общ. Ветрино), видно от следващата фигура.

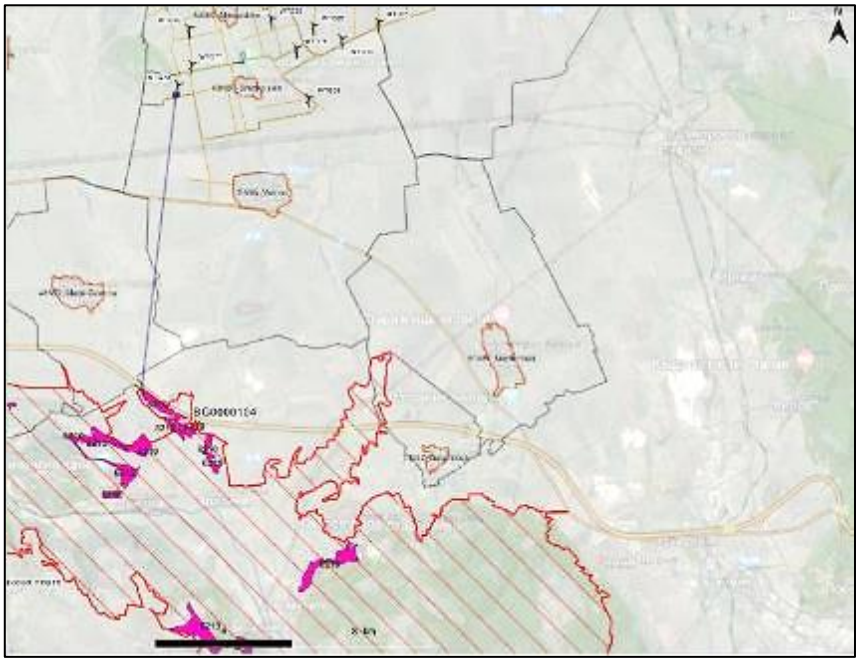

Фиг. 77 Местоположение на най-близко разположения WTG 79, до полигоните на МО 6210, в ЗЗ BG0000104 „Провадийско-Роякско плато“

Най-близко разположените полигоните на местообитание 6210 в границите на защитената зона, са значително, отдалечени от най-близкия ветрогенератор, като между тях и съоръжението съществува линейна фрагментация, тъй като в този обхват попадат общински път I-2 (Нови пазар-Ветрино) и Автомагистрала „Хемус (А2), с която то граничи непосредствено.

С реализацията на инвестиционното предложение и предвидената за изграждане техническа инфраструктура, не се очакват преки и косвени отрицателни въздействия върху природното местообитание, поради липсата на пряко площно засягане на местообитанието, като се отчита и значителната отдалеченост на предвидените дейности, свързани с експлоатация на ветрогенераторите.

Предвид разположението на ВТГ и техническата инфраструктура, предмет на ИП в поземлени имоти, извън границите на площи в които е установено природното местообитание, въздействия изразяващи се в унищожаване поради урбанизация, фрагментация и застрояване, и отнемане на площи, вкл. и формиране на пряко, косвено и кумулативно въздействие в границите на защитената зона, няма да бъдат предизвикани от ИП, през фазите на строителство и експлоатация.

Кумулативно въздействие в границите на зоната, по отношение на ветрогенераторите, не се очаква, тъй като в границите на ЗЗ BG0000104 „Провадийско-Роякско плато“ има пълна забрана за изграждане на ВТГ. Косвено кумулативно

въздействие, извън границите на зоната от ИП също не се очаква, тъй като в близост до него местообитанието не установено, както и съседните територии.

Таблица 459. Въздействия, от реализацията на ИП върху природно местообитание 6210

Параметри и Въздействия	Обща площ	Видов състав	Инвазивни видове
Пряко въздействие върху местообитанието	Не се очаква	Не се очаква	Не се очаква
Косвено въздействие върху местообитанието	Не се очаква	Не се очаква	Не се очаква
Граници (екотон) на местообитанието	Не се очаква	Не се очаква	Не се очаква
Фрагментация	Не се очаква	Не се очаква	Не се очаква
Опасност от битово и др. замърсявания	Не се очаква	Не се очаква	Не се очаква
Кумулативно въздействие	Не се очаква	Не се очаква	Не се очаква

Обща оценка на въздействията – не се очаква въздействие – степен 0, по скалата за оценка от 0-10.

– **Приоритетно природно местообитание с код 6240* Субпанонски степни тревни съобщества (Код по EUNIS: E1.222 Moesio-Carpathian steppes)**

Природозащитен статут: *Включено в Приложение № 1 на ЗБР, Директивата за хабитати 92/43/ЕИО (Приложение I), ЧКБ- категория Застрашено [EN – A1, 2 B1 B2 C3 D2 E2 F1 G1 H3 I].*

Природното местообитание, е представено от отворени ксеротермни съобщества от степен тип, доминирани от туфести житни, полухрастчета и многогодишни тревисти растения от съюза *Festucion vallesiacae* и свързаните с него синтаксони. Тези съобщества са развити предимно на склонове с южно изложение, върху плитки и деградирали хумусно-карбонатни почви, на варовици, мергели и песъчливо-глинести сипеи.

Преобладаващите растителни видове са: *Festuca vallesiaca, Festuca rupicola, Stipa capillata, Stipa tirsa, Dichanthium ischaemum, Melica ciliata, Crupina vulgaris, Orlaya grandiflora, Carex humilis, Allium flavum, Allium moschatum*, и др.

В България се срещат три подтипа на природното местообитание:

- *Петрофитни степи с Achillea clypeolata, на сравнително стабилни скални склонове;*
- *Петрофитни степи с Linum tauricum на подвижни варовици, мергели и трошляци;*
- *Петрофитни степи с пересто коило (Stipa pennata agg.).*

Местообитанието е разпространено се в континенталните региони на север от Стара планина, най-широко разпространение имат в откритите карстови възвишения на Предбалкана-най-вече в Белоградчишко, Монтанско, и др. В Лудогорието петрофитните степи се срещат по склоновете на карстовите суходолия, както и по склоновете на варовиковите плата Шуменско, Провадийско-Роякско и др. на североизток.

Отрицателно действащи фактори, върху природното местообитание са активната паша, която допълнително засилва ерозията и променя видовия му състав, терасирането и залесяването с горски култури, както и естествените свлачищни и срутищни явления. Много силно негативно влияние, върху местообитанието оказва и добивът на варовици и мергели.

- **Състояние на природното местообитание в защитената зона**

В границите на защитена зона BG0000104 „Провадийско-Роякско плато“, площта на местообитанието е определена на 4 153.85 ha, съгласно данните от актуалния стандартен

формуляр от 2021 г., и графичните данни за разпространението му в зоната, което се равнява на 53.99 %, от общата ѝ площ.

Природното местообитание в границите на защитената зона, се характеризира с голям брой типични видове и родове : *Achillea clypeolata, Allium spp., Alyssum saxatile, Arabis recta, Artemisia alba, Asperula cynanchica, Astragalus onobrychis, Astragalus vesicarius, Campanula sibirica, Iris pumila, Koeleria spp., Linum tenuifolium, Medicago minima*, и др.

Обща оценка на природозащитното състояние на природно местообитание с код 6240*, в защитена зона BG0000104 „Провадийско-Роякско плато“ е определено като: *„Неблагоприятно-незадоволително състояние“.*

В актуализираният стандартния формуляр на защитената зона, местообитанието е представено със следните оценки: по показателя представителност – *А) отлична представителност, по относителна площ попада в група А) 100 >= p > 15%; по степен на опазване - А) отлично съхранение и цялостна оценка - А) отлична стойност.*

Съгласно *Слоевете с националното разпространение на видове и типове природни местообитания, докладвани към Европейската комисия за периода 2013-2018 г., съгласно изискванията на чл.17 от Директива 92/43/ЕИО*, (EEA-10 km GRID) територията попадаща в обхвата на **ИП вкл. и подстанциите и техническата инфраструктура,** се определя като такава която не е от значение за разпространението на природното местообитание, тъй като същото не се среща в тази част от страната.

- **Очаквано въздействие от реализацията на инвестиционното предложение**

Определеният териториален обхват на ИП и прилежащата му техническа инфраструктура, са извън границите на ЗЗ BG0000104 „Провадийско-Роякско плато“.

Най-близкия полигон на местообитанието, попада в землището на с. Златина, общ. Провадия, и отстои на 8.6 км южно от най-близко разположения ветрогенератор **WTG 59** (ПИ № 68480.18.145, м. „Конските гробища“, с. Средно село, общ. Ветрино), видно от следващата фигура.

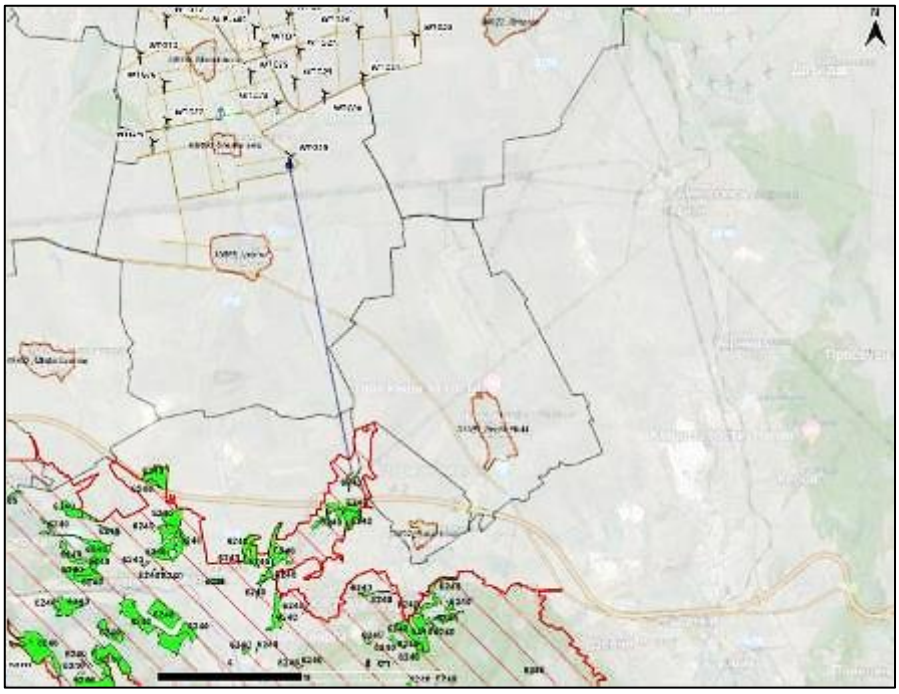

Фиг. 78 Местоположение на най-близко разположения WTG 59, до полигоните на МО 6240*, в ЗЗ BG0000104 „Провадийско-Роякско плато“

Най-близко разположените полигоните на местообитание 6240* в границите на защитената зона, са значително отдалечени от най-близкия ветрогенератор, като между тях и съоръжението съществува линейна фрагментация, тъй като в този обхват попада Републикански път I-2, който пряко го разделя от предвиденото за изграждане съоръжение и техническа инфраструктура, в землището на с. Средно село.

С реализацията на ИП и предвидената за изграждане техническа инфраструктура, не се очакват преки и косвени отрицателни въздействия върху природното местообитание, поради липсата на прякото му площно засягане, като се отчита и значителната отдалеченост на предвидените дейности, свързани с експлоатация на ветрогенераторите.

Поземлените имоти включени в обхвата на инвестиционното предложение, са част от земеделски обработваеми земи, в обхвата агроекосистемите, в района на двете общини, заемащи повече от половината територия на двете общини Ветрино и Вълчи дол.

Предвид разположението на ВЕП в поземлени имоти, извън границите на площи в които е установено природното местообитание, въздействия изразяващи се в унищожаване поради урбанизация, фрагментация и застрояване, и отнемане на площи, вкл. и формиране на пряко, косвено и кумулативно въздействие в границите на защитената зона, няма да бъдат предизвикани от ИП, през фазите на строителство и експлоатация.

Кумулативно въздействие в границите на зоната, по отношение на ветрогенераторите, не се очаква, тъй като в границите на ЗЗ BG0000104 „Провадийско-Роякско плато“ има пълна забрана за изграждане на ВТГ. Косвено кумулативно въздействие, извън границите на зоната от реализацията на ИП също не се очаква, тъй като в близост до него местообитанието не установено, както и съседните територии в района

Таблица 460. Въздействия от реализацията на ИП, върху природно местообитание 6240*

Параметри и Въздействия	Обща площ	Видов състав	Инвазивни видове
Пряко въздействие върху местообитанието (загуба на площ)	Не се очаква	Не се очаква	Не се очаква
Косвено въздействие върху местообитанието	Не се очаква	Не се очаква	Не се очаква
Граници (екотон) на местообитанието	Не се очаква	Не се очаква	Не се очаква
Фрагментация	Не се очаква	Не се очаква	Не се очаква
Опасност от битово и др. замърсявания	Не се очаква	Не се очаква	Не се очаква
Кумулативно въздействие	Не се очаква	Не се очаква	Не се очаква

Обща оценка на въздействията – не се очаква въздействие – степен 0, по скалата за оценка от 0-10.

- **Природно местообитание с код 6430 Хидрофилни съобщества от високи треви в равнините и в планинския до алпийския пояс (Кодове по EUNIS: E5.572 Moesian tall herb communities, E5.41 Screens or veils of perennial tall herbs lining watercourses, E5.423 Continental tall-herb communities, E5.43 Shady woodland edge fringes)**

  Природозащитен статут: *Включено в Приложение № 1 на ЗБР, Директивата за хабитати 92/43/ЕИО (Приложение I), ЧКБ*-категория Уязвимо [VU – A1, 2 B2 C1 D2 E2 F2 G2 H2 I J L1].

Растителните съобщества съставящи природното местообитание, са широко разпространени в цялата страна по поречията на реките. Представляват разнообразни смесени фитоценози с височина на тревите от 1 m до 1.5 и дори 2 m. Обикновено заемат

тесни ивици (до 2-3 m, често и по-тесни), край течащите води и по влажните брегове. Видовият състав на ценозите е много разнообразен и зависи както от надморската височина и осветлението, така и от околните съобщества.

Природното местообитание, е съставено от съобщества на еутрофни високи треви от 3 подтипа, разположени покрай реки и потоци:

- 37.13. Заливаеми поляни и ливади в крайречните гори, обрасли с високи треви (*Veronico longifoliae-Lysimachion vulgaris*);
- 37.71. Влажни и нитрофилни високотревни съобщества край водните течения и по границите на горите принадлежащи на разредите *Glechometalia hederaceae* и *Convolvuletalia sepium* (съюз *Aegopodion podagrariae* и *Filipendulion*) ;
- 37.8. Хигрофилни съобщества от високи многогодишни треви в планинския и алпийския пояс от клас *Betulo-Adenostyletea*.

Местообитанието се отличава с изразена специфика. Основно условие за развитието на високотревната растителност е наличието на висока едафични и въздушна влага. Най-често високотревни ценози се формират по бреговете на реките и потоците от равнините до към 2 500 м надморска височина в планините.

Отрицателно действащи фактори върху природното местообитание са хидромелиоративни мероприятия в поречието на реките – андигиране, укрепване на бреговете, коригиране, пресушаване на разливите и блатата, разораване и интензивна обработка на съседните региони, общото засушаване на климата, залесяване с тополови култури в низините, сечи в крайречните гори, изгребване на чакъл и пясък от речното корито, замърсяване на почвите и водите, естествена ерозия и затлачване.

- **Състояние на природното местообитание в защитената зона**

В границите на защитена зона BG0000104 „Провадийско-Роякско плато“, площта на местообитанието е определена на 18.05 ha, съгласно данните от актуалния стандартен формуляр от 2021 г., и графичните данни за разпространението му в зоната, което се равнява на 0.036 %, от общата ѝ площ. Местообитание 6430, е новоустановено за защитената зона.

Полигоните на местообитанието, са разположени основно в южната половина на защитената зона.

Природното местообитание се отнася към *Подтип 3 – Високотревни съобщества в низините и предпланините*. Характеризира се с голям брой типични видове – 27: *Allium schoenoprasum, Althaea officinalis, Angelica sylvestris, Berula erecta, Calystegia sepium, Carex hirta, Carex pendula, Carex vulpina, Dipsacus laciniatus, Epilobium hirsutum, Equisetum ramosissimum, Eupatorium cannabinum, Galium album, Glechoma hederacea, Humulus lupulus, Leonurus cardiaca, Lycopus europaeus, Lythrum salicaria, Mentha aquatica, и др.*

В част от полигоните на местообитанието, са установени три инвазивни вида: *Acer negundo, Amorpha fruticosa и Robinia pseudoacacia, Acer negundo.*

В границите на природното местообитание, в защитена зона BG0000104 „Провадийско-Роякско плато“ не са установени следи от паша, и използване на торове и пестициди и наличие на замърсители (вносители на биогени), както и наличието на хидромелиоративни съоръжения, свързани с промяна на водния режим на водоемите.

В актуализираният стандартния формуляр на защитената зона, местообитанието е представено със следните оценки: по показателя представителност – *B) добра представителност, по относителна площ попада в група C) 0 >= p > 2%; по степен на опазване - B) добро съхранение и цялостна оценка - B) добра стойност.*

Обща оценка на природозащитното състояние на природно местообитание с код 6430, в защитена зона BG0000104 „Провадийско-Роякско плато“ е определено като: *„Неблагоприятно - незадоволително състояние“.*

Съгласно *Слоевете с националното разпространение на видове и типове природни местообитания, докладвани към Европейската комисия за периода 2013-2018 г., съгласно изискванията на чл.17 от Директива 92/43/ЕИО*, (EEA-10 km GRID) територията попадаща в обхвата на **ИП вкл. и подстанциите и техническата инфраструктура,** се определя като такава която не е от значение за разпространението на природното местообитание, тъй като същото не се среща в тази част от страната.

- **Очаквано въздействие от реализацията на инвестиционното предложение**

Определеният териториален обхват на ИП и прилежащата му техническа инфраструктура, са извън границите на ЗЗ BG0000104 „Провадийско-Роякско плато“.

Най-близкия полигон на местообитанието, попада в регулационните граници на гр. Провадия, община Провадия (по поречието на р. Провадийска), и отстои на **15.6 км** южно от най-близко разположения ветрогенератор **WTG 59** (ПИ № 68480.18.145, м. „Конските гробища“, с. Средно село, общ. Ветрино), видно от следващата фигура.

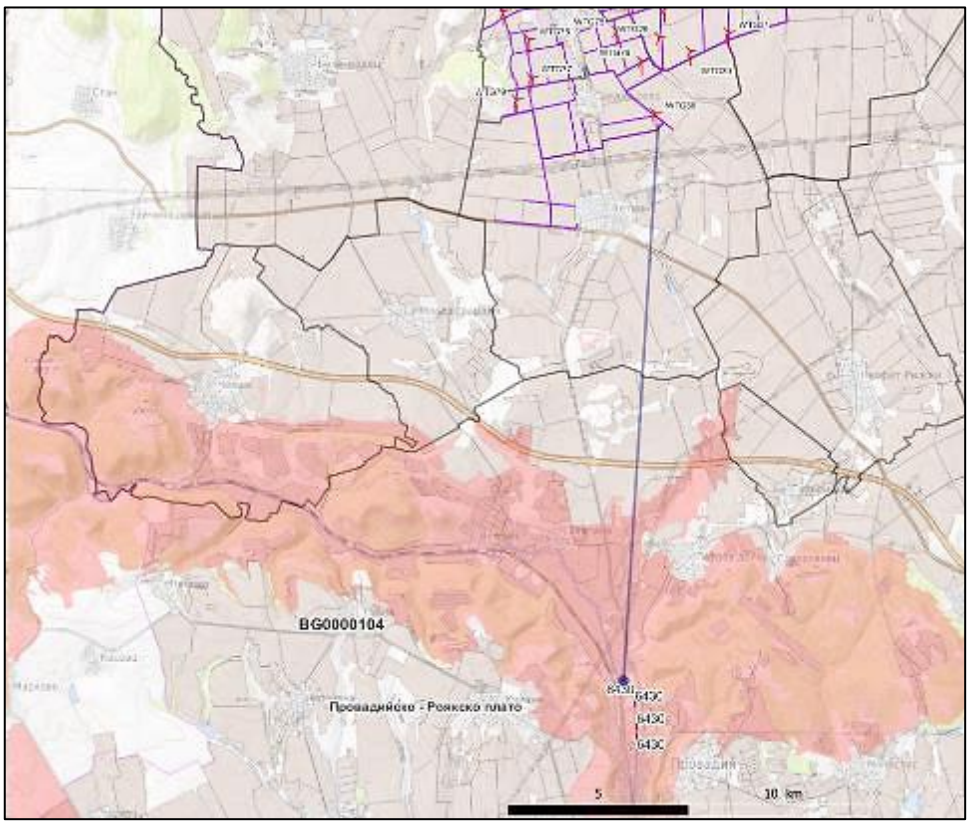

Фиг. 79 Местоположение на най-близко разположения WTG 59, до полигоните на МО 6430, в ЗЗ BG0000104 „Провадийско-Роякско плато“

Най-близко разположените полигоните на местообитание 6430 в границите на защитената зона, са значително отдалечени от най-близкия ветрогенератор, като между тях и съоръжението съществува линейна фрагментация, тъй като в този обхват попада

общински път I-2 (Нови пазар-Ветрино) и АМ „Хемус“, които пряко го разделят от предвиденото за изграждане съоръжение и техническа инфраструктура, в землището на с. Средно село.

С реализацията на ИП и предвидената за изграждане техническа инфраструктура, не се очакват преки и косвени отрицателни въздействия върху природното местообитание, поради липсата на прякото му площно засягане, като се отчита и значителната отдалеченост на предвидените дейности, свързани с експлоатация на ветрогенераторите.

Кумулативно въздействие в границите на зоната, по отношение на ветрогенераторите, не се очаква, тъй като в границите на ЗЗ BG0000104 „Провадийско-Роякско плато“ има пълна забрана за изграждане на ВТГ. Косвено кумулативно въздействие, извън границите на зоната от ИП също не се очаква, тъй като в близост до него местообитанието не установено, както и съседните територии.

Предвид разположението на ВТГ и техническата инфраструктура, предмет на инвестиционното предложение в поземлени имоти, извън границите на площи в които е установено природното местообитание, въздействия изразяващи се в унищожаване поради урбанизация, фрагментация и застрояване, и отнемане на площи, вкл. и формиране на пряко, косвено и кумулативно въздействие в границите на защитената зона, няма да бъдат предизвикани от ИП, през фазите на строителство и експлоатация.

Таблица 461. Въздействия, от реализацията на ИП върху природно местообитание 6430

Параметри и Въздействия	Обща площ	Видов състав	Инвазивни видове
Пряко въздействие върху местообитанието (площна загуба)	Не се очаква	Не се очаква	Не се очаква
Косвено въздействие върху местообитанието	Не се очаква	Не се очаква	Не се очаква
Граници (екотон) на местообитанието	Не се очаква	Не се очаква	Не се очаква
Фрагментация	Не се очаква	Не се очаква	Не се очаква
Опасност от битово и др. замърсявания	Не се очаква	Не се очаква	Не се очаква
Кумулативно въздействие	Не се очаква	Не се очаква	Не се очаква

Обща оценка на въздействията – не се очаква въздействие – степен 0, по скалата за оценка от 0-10.

- **Природно местообитание с код 8210 Хазмофитна растителност по варовикови скални склонове (Код по EUNIS: H3.2A12 *Rhodopide calcicolous chasmophyte communities,* H3.2A13 *Balkan Range calcicolous chasmophyte communities*)**

  <u>Природозащитен статут:</u> *Включено в Приложение № 1 на ЗБР, Директивата за хабитати 92/43/ЕИО (Приложение I), ЧКБ-категория-Уязвимо [Vu – A1, 2 B2 D2 H2 I J].*

Природното местообитание е представено от растителност по пукнатините на голите, често отвесни варовикови скали в предпланините и планините, отнасяща се към клас *Aspleniatea trichomanis*, разред *Potentilletalia caulescentis* и съюз *Ramondion nathaliae*. Характеризира се с голямо локално разнообразие, и с участие на многобройни ендемични растителни видове, с преобладаване на хазмофитни видове. Разпространено е в цялата страна, от 100 до 2 925 m н. в.

Хазмофитните ценози на места под 500 m н. в. са разпространени основно в Предбалкана, южните части на Дунавската равнина, където големите реки – Искър, Вит, Осъм, Янтра, Русенски Лом. Подобни, макар и по-малки карстови венци има и в

Лудогорието, в суходолията: Суха река, Хърсовска река, Исперих и в районите на Шуменското и Провадийско-Роякското плато.

Освен за типичните хазмофити, разглежданият тип местообитания е подходящ за развитието и на много растения, които не се отнасят към тази група, по-често се развиват по сипеи, каменисти поляни, например видовете - *Armeria alpin*a, *Carex kitaibeliana, Cerastium alpinum, C. lanatum, Festuca valesiaca, Galium anisophyllon, Juniperus sibirica, Melica ciliata, Pinus mugo, Poa nemoralis, Potentilla cinerea, Rosa spp., Sesleria latifolia* и др.

Отрицателно действащи фактори, върху природното местообитание са вредните въздушни емисии, строителство и замърсяване в съседни територии, добив на варовик, интензивен туризъм, паша, бране на „цветя“ които водят до нарушаване структурата на ценозите, до намаляване числеността на ценопопулациите и дори до критично състояние на местообитанието.

- **Състояние на природното местообитание в защитената зона**

В границите на защитена зона BG0000104 „Провадийско-Роякско плато“, площта на местообитанието е определена на 337.61 ha, съгласно данните от актуалния стандартен формуляр от 2021 г., и графичните данни за разпространението му в зоната, което се равнява на 0.673 %, от общата ѝ площ.

Местообитание 8210 в защитената зона проявява типичната си структура и видов състав. В местообитанието са установени 5 типични видове висши растения: *Asplenium trichomanes, Asplenium ruta-muraria, Melica ciliata, Poa nemoralis, Rhodax canus,* както и различни видове мъхове и лишеи. В границите на природното местообитание, в зоната не са установени следи от паша, и използване на торове и пестициди и наличие на замърсители (вносители на биогени), както и фрагментация в границите му.

В актуализираният стандартния формуляр на защитената зона, местообитанието е представено със следните оценки: по показателя представителност – *А) отлична представителност, по относителна площ попада в група В) 15 >= p > 2%; по степен на опазване - А) отлично съхранение и цялостна оценка - А) отлична стойност.*

Обща оценка на природозащитното състояние на природно местообитание с код 8210, в защитена зона BG0000104 „Провадийско-Роякско плато“ е определено като: „*Благоприятно*“.

Съгласно *Слоевете с националното разпространение на видове и типове природни местообитания, докладвани към Европейската комисия за периода 2013-2018 г., съгласно изискванията на чл.17 от Директива 92/43/ЕИО*, (EEA-10 km GRID) територията попадаща в обхвата на **ИП вкл. и подстанциите и техническата инфраструктура,** се определя като такава която не е от значение за разпространението на природното местообитание, тъй като същото не се среща в тази част от страната.

- **Очаквано въздействие от реализацията на инвестиционното предложение**

Определеният териториален обхват на ИП и прилежащата му техническа инфраструктура, са извън границите на ЗЗ BG0000104 „Провадийско-Роякско плато“.

Най-близкия полигон на местообитанието, попада в землището на с. Венчан, общ. Провадия, и отстои на 8.1 км югозападно от най-близко разположения ветрогенератор **WTG 59** ПИ № 68480.18.145, м. „Конските гробища“, с. Средно село, общ. Ветрино), видно от следващата фигура.

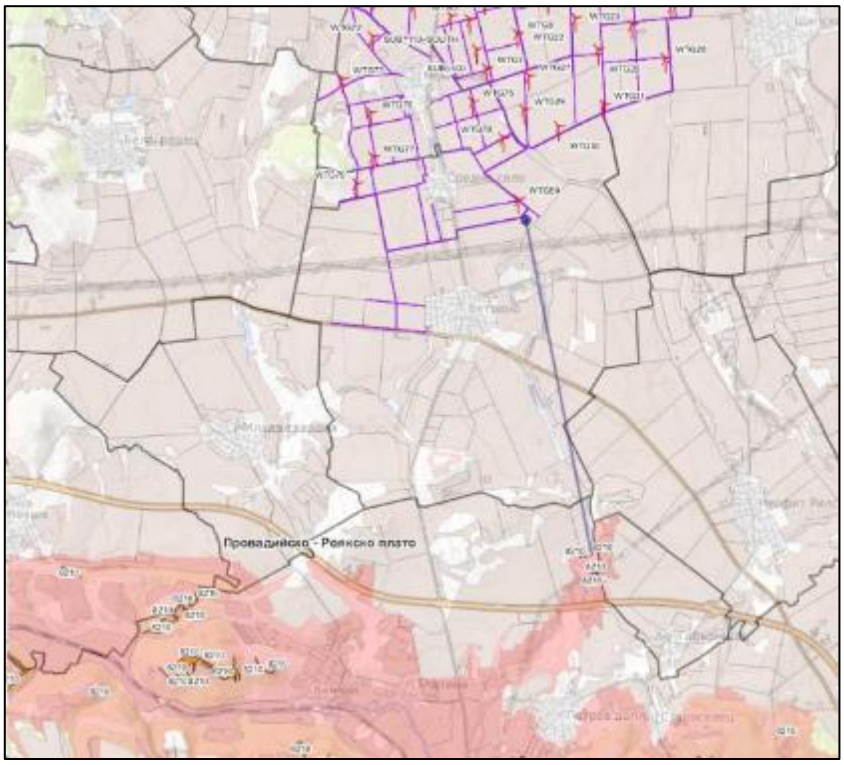

Фиг. 80 Местоположение на най-близко разположения WTG 59, до полигоните на МО 8210, в ЗЗ BG0000104 „Провадийско-Роякско плато“

Полигоните на местообитанието са значително отдалечени, от най-близкия ветрогенератор, като между тях и съоръжението съществува линейна фрагментация, тъй като в този обхват попадат общински път I-2 (Нови пазар-Ветрино), АМ „Хемус (път А2), както и съществуващи населени места.

С реализацията на инвестиционното предложение, и предвидената за изграждане техническа инфраструктура, не се очакват преки и косвени отрицателни въздействия върху природното местообитание, поради липсата на прякото му площно засягане в границите на ЗЗ.

Кумулативно въздействие в границите на зоната, по отношение на ветрогенераторите, не се очаква, тъй като в границите на ЗЗ BG0000104 „Провадийско-Роякско плато“ има пълна забрана за изграждане на ВТГ. Косвено кумулативно въздействие, извън границите на зоната от ИП също не се очаква, тъй като в близост до него местообитанието не установено, както и съседните територии.

Предвид разположението на ВЕП, извън границите на площи в които е установено природното местообитание, въздействия изразяващи се в унищожаване поради урбанизация, фрагментация и застрояване, както и формиране на пряко, косвено и кумулативно въздействие върху него в границите на ЗЗ BG0000104 „Провадийско-Роякско плато“, и извън нея няма да бъдат предизвикани, като се отчита и значителната отдалеченост на предвидените дейности, свързани със строителството и експлоатация на ВТГ.

Таблица 462. Въздействия, от реализацията на ИП върху природно местообитание 8210

Параметри и Въздействия	Обща площ	Видов състав	Инвазивни видове
Пряко въздействие върху местообитанието (площна загуба)	Не се очаква	Не се очаква	Не се очаква

Косвено въздействие върху местообитанието	Не се очаква	Не се очаква	Не се очаква
Граници (екотон) на местообитанието	Не се очаква	Не се очаква	Не се очаква
Фрагментация	Не се очаква	Не се очаква	Не се очаква
Опасност от битово и др. замърсявания	Не се очаква	Не се очаква	Не се очаква
Кумулативно въздействие	Не се очаква	Не се очаква	Не се очаква

Обща оценка на въздействията – не се очаква въздействие – степен 0, по скалата за оценка от 0-10.

- **Природно местообитание 8310 Неблагоустроени пещери (с кодове по EUNIS: H1.221 Continental subtroglophile vertebrate caves, H1.231 Troglobiont invertebrate temperate caves, H1.24 Troglophile invertebrate caves, H1.25 Subtroglophile invertebrate caves)**

Природозащитен статут: *Включено в Приложение № 1 на ЗБР, Директивата за хабитати 92/43/ЕИО-Приложение I и Бернската конвенция, ЧКБ-Категория. Уязвимо [VU – A1, 2 C1 D3 H2 I J L1].*

Природното местообитание е представено от пещери, които не са благоустроени и достъпни за широката публика, включително техните водни тела, обитавани от тясно специализирани, приоритетни за опазване или ендемични видове.

Карстът заема 22,7% от територията на България. Дължината на пещерните галерии в България, варира от 5 m до над 15 km. Пещерите могат да бъдат моноканални или да образуват сложна, дори етажна система от свързани галерии. По своя хидрологичен режим са сухи, но често с капеща от свода вода, и водни, през които протичат пещерни реки, потоци или в тях са формирани подземни езера.

Карстът заема 22.7% от територията на България. Биоспелеологично у нас са проучени около 780 пещери. Най-високо е видовото разнообразие в пещерите на Врачанска и Западна Стара планина, Централен Балкан и Западните Родопи. У нас са установени над 800 вида, принадлежащи към четири групи подземно живеещи животни – троглоксени, троглофили, троглобионти и стигобионти.

Пещерите и пропастите са важно убежище на десетина вида пещеролюбиви прилепи, които образуват многочислени размножителни и зимуващи колонии в тях.

Отрицателно действащи фактори, върху природното местообитание са нерегламентираната стопанска дейност в и около пещерите. Превръщането им в гъбарници, мандри или складове обикновено не е съобразено с опазването на фауната и пещерните образувания. Нерегламентирана туристическа свръхексплоатация. Иманярски дейности. Разкриване или разширяване на кариери. Волни или неволни вандалски действия – изхвърляне в пещерите на твърди и течни битови отпадъци, чупене на образувания, палене на огньове.

- **Състояние на природното местообитание в защитената зона**

В границите на ЗЗ BG0000104 „Провадийско-Роякско плато“, съгласно данните от актуалния стандартен формуляр от 2021 г., и данните от *Главната картотека на пещерите*, природното местообитание в зоната е представено с общо 40 пещери. Общата дължина на картираните подземни галерии, в регистрираните пещери е пресметната на 1.5 km.

Много от пещерите са в благоприятно състояние, но всички са лесно достъпни в близост до населените места са обект на замърсяване, вандализъм и иманярство. В две от пещерите в зоната са установени в които се извършва строителство и частично благоустрояване-превръщане в туристически обекти, гъбарници, мандри, винарни, складове, изхвърляне на битови отпадъци и др.

В актуализираният стандартния формуляр на защитената зона, местообитанието е представено със следните оценки: по показателя представителност – *B) добра представителност, по относителна площ попада в група C) 0 >= p > 2%; по степен на опазване - B) добро съхранение и цялостна оценка - B) добра стойност.*

Обща оценка на природозащитното състояние на природно местообитание с код 8310, в защитена зона BG0000104 „Провадийско-Роякско плато“ е определено като: *„Неблагоприятно - незадоволително състояние“.*

Съгласно *Слоевете с националното разпространение на видове и типове природни местообитания, докладвани към Европейската комисия за периода 2013-2018 г., съгласно изискванията на чл.17 от Директива 92/43/ЕИО*, (EEA-10 km GRID) територията попадаща в обхвата на **ИП вкл. и подстанциите и техническата инфраструктура,** се определя като такава която не е от значение за разпространението на природното местообитание, тъй като същото не се среща в тази част от страната.

- **Очаквано въздействие от реализацията на инвестиционното предложение**

Определеният териториален обхват на ИП и прилежащата му техническа инфраструктура, са извън границите на ЗЗ BG0000104 „Провадийско-Роякско плато“.

Най-близко да местообитанието (карстова пещера „Ниша при седемте дупки“, в с. Петров дол, община Провадия), и отстои на 10.1 км югозападно от най-близко разположения ветрогенератор **WTG 59** (ПИ № 68480.18.145, м. „Конските гробища“, с. Средно село, общ. Ветрино), видно от следващата фигура.

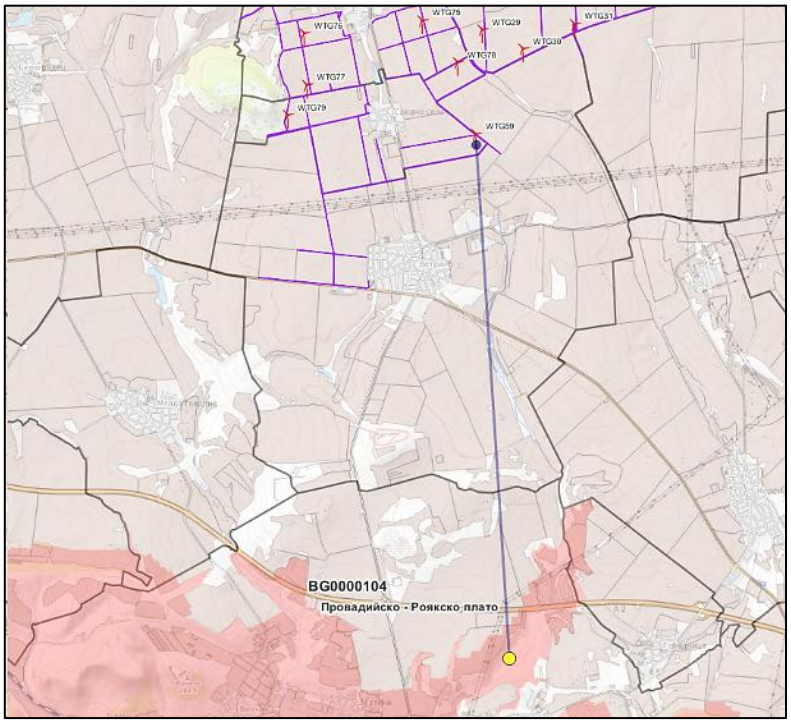

Фиг. 81 Местоположение на най-близко разположения WTG 59, до МО 8310 (Неблагоустроени пещери), в ЗЗ BG0000104 „Провадийско-Роякско плато“

Полигоните на местообитанието са значително, отдалечени от най-близкия ветрогенератор, като между тях и съоръжението съществува линейна фрагментация, тъй като в този обхват попадат общински път I-2 (Нови пазар-Ветрино, АМ „Хемус (А2) и др. пътища, както и съществуващи населени места.

С реализацията на ИП и предвидената за изграждане техническа инфраструктура, не се очакват преки и косвени отрицателни въздействия върху природното местообитание, поради липсата на пряко площно засягане на местообитанието.

Пещерните местообитания са силно чувствителни към увеличаване на антропогенния натиск, вкл. и туристическа дейност. Характера на ИП не предвижда, изграждане на сгради (жилищни, вилни и др.), които да доведе до увеличаване на туристическия поток в границите на община Ветрино, или съседни общини и да доведе до допълнително кумулативно натоварване, върху тях.

Предвид разположението на ВЕП, извън границите на площи в които е установено природно местообитание 8310, въздействия изразяващи се в унищожаване поради урбанизация, фрагментация и застрояване, както и формиране на пряко, косвено и кумулативно въздействие върху него в границите на ЗЗ BG0000104 „Провадийско-Роякско плато“, и извън тях няма да бъдат предизвикани, като се отчита и значителната отдалеченост на предвидените дейности, свързани със строителството и експлоатация на ВТГ.

Таблица 463. Въздействия, от реализацията на ИП върху природно местообитание 8310

Параметри и Въздействия	Обща площ	Видов състав	Инвазивни видове
Пряко въздействие върху местообитанието	Не се очаква	Не се очаква	Не се очаква
Косвено въздействие върху местообитанието	Не се очаква	Не се очаква	Не се очаква
Граници (екотон) на местообитанието	Не се очаква	Не се очаква	Не се очаква
Фрагментация	Не се очаква	Не се очаква	Не се очаква
Опасност от битово и др. замърсявания	Не се очаква	Не се очаква	Не се очаква
Кумулативно въздействие	Не се очаква	Не се очаква	Не се очаква

Обща оценка на въздействията – не се очаква въздействие – степен 0, по скалата за оценка от 0-10.

- **Природно местообитание с код 9150 Термофилни букови гори *(Cephalanthero-Fagion),* (код по EUNIS: G1.661 Middle European dry-slope limestone beech forests)**

  <u>Природозащитен статут:</u> *Включено в Приложение № 1 на ЗБР, Директивата за хабитати 92/43/ЕИО (Приложение I) и Бернската конвенция, ЧКБ*-Категория потенциално застрашено [NT – A1, 2 B1 C1 D1 E1 F1 G1 H1 I L3].

Природното местообитание е съставено от ксеротермофилни гори, развиващи се върху варовити, често плитки почви от типовете лесивирани файоземи (*Luvic Phaeozems*) и рендзини (*Rendzic Leptosols*). Основен дървесен вид е обикновеният бук (*Fagus sylvatica subsp. sylvatica* и *Fagus sylvatica subsp. moesiaca*). В състава на дървесния етаж участват още *Tilia tomentosa, Tilia cordata, Carpinus betulus* и *Carpinus orientalis*. За територията на България, са известни две асоциации:

- ***Tilio tomentosae-Fagetum sylvaticae* и *Galio pseudarsistati-Fagetum sylvaticae*;**

Първата е разпространена в Североизточна България, Витоша, Източен Предбалкан и Стара планина. Буковите гори от тази асоциация имат фрагментарно разпространение сред гори и храсталаци с участие на дъбове, келяв габър и сребролистна липа с надморска височина 150-900 m. Заемат сенчести северни склонове в плитки долини.

Преобладаващи и константни видове за тази асоциация са *Acer campestre, Arctium lappa, Bromus ramosus, Cornus mas, Glechoma hederacea, Hedera helix, Lathyrus laxiflorus, Melissa officinalis, Mercurialis perennis, Milium effusum, Muscari botryoides,* и др.

- **Калцифилните гори от обикновен бук, отнасящи се към асоциация *Galio pseudarsistati-Fagetum sylvaticae***

Тези растителни съобщества са разпространени предимно в Западна и Централна България. Характерна особеност е участието на видове, типични за гори от съюз *Quercion frainetto* (например *Quercus cerris, Quercus frainetto, Helleborus odorus, Lathyrus niger* и *Physospermum cornubiense*), и наличието на сравнително добре развит храстов етаж с участие на *Acer campestre, Corylus avellana, Crataegus monogyna* и *Fraxinus ornus*. Други видове с постоянно присъствие са *Dentaria bulbifera, Euphorbia amygdaloides,* и др.

В България местообитанието е разпространено в Шуменското плато, Централен и Източен Предбалкан, Стара планина, Витоша, Голо бърдо, Люлин, Руй планина, Лозенска планина, Средна гора, Родопи от 100 до 1 300 m н.в.

Отрицателно действащи фактори, върху природното местообитание са нерегламентирани сечи, пожарите и изграждането на инфраструктурни съоръжения.

- **Състояние на природното местообитание в защитената зона**

В границите на защитена зона BG0000104 „Провадийско-Роякско плато“, площта на местообитанието е определена на 616.22 ha, съгласно данните от актуалния стандартен формуляр от 2021 г., и графичните данни за разпространението му в зоната, което се равнява на 1.23 %, от общата ѝ площ. В картираната територия, заета от местообитанието в границите на зоната, не са установени следи от загуба на площ в резултат на човешка дейност или природни нарушения. В два от полигоните на местообитанието са установени, дейности свързани с рекреация и туризъм. Въздействието е върху площ на местообитанието, по-малка от 1% годишно.

Средната възраст на първия дървесен етаж е 85 години, при склопеност на първия дървесен етаж (средно претеглена) 0.8. Основният вид от първия дървесен етаж е *Fagus sylvatica* L. (участие 8). В състава на първия етаж на местообитанието, участват още видовете *Carpinus betulus* L. (участие 1) и *Quercus cerris* L. (участие 1). Единично се срещат и видовете: *Acer campestre* L., *Prunus avium* L., *Tilia tomentosa* Moench, *Quercus dalechamp*ii Ten.

Приземната покривка в местообитание 9150 Термофилни букови гори *(Cephalanthero-Fagion)* в ЗЗ BG0000104 „Провадийско-Роякско плато” е представена от 8 типични видове: *Brachypodium pinnatum, Carex sylvatica, Euphorbia amygdaloides, Glechoma hirsuta, Hedera helix, Helleborus odorus, Tamus communis*, както и видовете *Aegopodium podagraria, Allium ursinum, Brachypodium sylvaticum,* и др.

На местообитанието са дадени следните оценки на база получените актуални данни от стандартния формуляр: по показателя представителност *B)-добра представителност, по*

относителна площ попада в група B) 0>= p > 2%; по степен на опазване - B) добро опазване и цялостна оценка - B) добра стойност.

Обща оценка на природозащитното състояние на природно местообитание с код 9150, в ЗЗ BG0000104 „Провадийско-Роякско плато“ е определено като: „*Неблагоприятно - незадоволително състояние*“.

Съгласно *Слоевете с националното разпространение на видове и типове природни местообитания, докладвани към Европейската комисия за периода 2013-2018 г., съгласно изискванията на чл.17 от Директива 92/43/ЕИО*, (EEA-10 km GRID) територията попадаща в обхвата на **ИП вкл. и подстанциите и техническата инфраструктура,** се определя като такава която не е от значение за разпространението на природното местообитание, тъй като същото не се среща в тази част от страната.

- **Очаквано въздействие от реализацията на инвестиционното предложение**

Определеният териториален обхват на ИП и прилежащата му техническа инфраструктура, са извън границите на ЗЗ BG0000104 „Провадийско-Роякско плато“.

Най-близкия полигон на местообитанието, попада в границите на община Каспичан, и отстои на 18.6 км югозападно от най-близко разположения ветрогенератор **WTG 79** (ПИ № 68480.3.14, м. „Панаирска могила“, с. Средно село, общ. Ветрино), видно от следващата фигура.

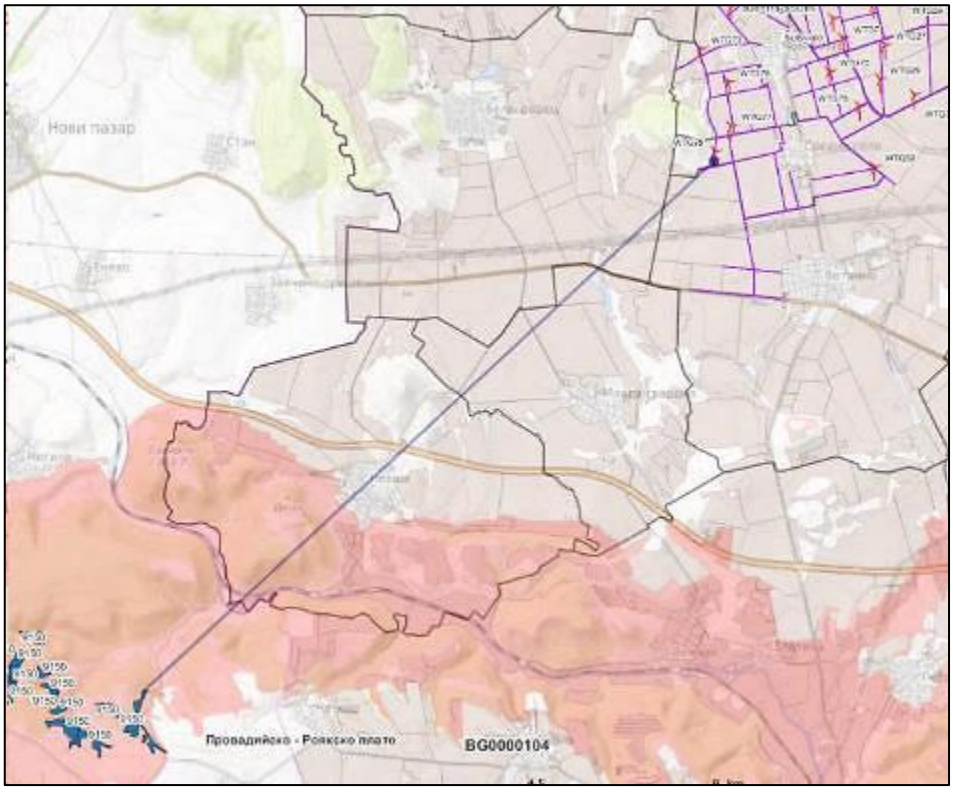

Фиг. 82 Местоположение на най-близко разположения WTG 79, до полигоните на МО 9150, в ЗЗ BG0000104 „Провадийско-Роякско плато“

Полигоните на местообитанието са част от горски масиви на територията на община Каспичан, значително отдалечени от най-близкия ветрогенератор, като между тях и съоръжението съществува линейна фрагментация, тъй като в този обхват попадат общински

път I-2 (Нови пазар-Ветрино, Автомагистрала „Хемус (А2), вкл. и жп. линия № 2 София – Варна, както и съществуващи населени места.

С ИП не се засягат горски територии, същото ще се реализира изцяло в земеделски обработваеми земи.

При реализацията на инвестиционното предложение, неговия характер и предвидената за изграждане техническа инфраструктура, не се очакват преки отрицателни въздействия върху местообитание 9150, поради липсата на пряко му площно засягане в ЗЗ, което няма доведе промяна в стрктурата и функциите му.

Кумулативно въздействие в границите на зоната, по отношение на ветрогенераторите, не се очаква, тъй като в границите на ЗЗ BG0000104 „Провадийско-Роякско плато“ има пълна забрана за изграждане на ВТГ. Косвено кумулативно въздействие, извън границите на зоната от ИП също не се очаква, тъй като в близост до него местообитанието не установено, както и съседните територии.

Предвид разположението на ВЕП, извън границите на площи в които е установено природното местообитание, въздействия изразяващи се в унищожаване поради урбанизация, фрагментация и застрояване, както и формиране на пряко, косвено и кумулативно въздействие върху него в границите на ЗЗ с код BG0000104 „Провадийско-Роякско плато“, и извън тях няма да бъдат предизвикани, като се отчита и значителната отдалеченост на предвидените дейности, свързани със строителството и експлоатация на ВТГ.

Таблица 464. Въздействия, от реализацията на ИП върху природно местообитание 9150

Параметри и Въздействия	Обща площ	Видов състав	Инвазивни видове
Пряко въздействие върху местообитанието	Не се очаква	Не се очаква	Не се очаква
Косвено въздействие върху местообитанието	Не се очаква	Не се очаква	Не се очаква
Граници (екотон) на местообитанието	Не се очаква	Не се очаква	Не се очаква
Фрагментация	Не се очаква	Не се очаква	Не се очаква
Опасност от битово и др. замърсявания	Не се очаква	Не се очаква	Не се очаква
Кумулативно въздействие	Не се очаква	Не се очаква	Не се очаква

Обща оценка на въздействията – не се очаква въздействие – степен 0, по скалата за оценка от 0-10.

- **Приоритетно природно местообитание с 9180 *Смесени гори от съюза *Tilio-Acerion* върху сипеи и стръмни склонове, (код по EUNIS: G1.A4 Ravine and slope woodland)**

  <u>Природозащитен статут:</u> *Включено в Приложение № 1 на ЗБР, Директивата за хабитати 92/43/ЕИО (Приложение I), Бернската конвенция, ЧКБ, категория. Застрашено [EN – A1, 2 B1 C2 D3 E2 F2 G2 H2 I J L2].*

Природното местообитание, е представено от сенчести и влажни смесени първични и вторични широколистни гори с многовидов дървесен етаж и задължително участие на *Acer spp., Tilia spp., и Fraxinus spp.*, с различно доминиране на видовете. Полидоминантните фитоценози най-често заемат повече или по-малко стръмни и отвесни скални склонове, сипеи или неравни колувиални наноси, по-често на варовик. Тревният етаж е представен от видове, характерни за буковите гори. Те са се запазили на местата, където доминирането на

бука е било невъзможно. Синтаксономично попадат в съюза *Tilio-Acerionnario-Acerenion* и *Tilio-Acerenion.*

Развиват се в пониженията с отложени почви на сипеи и стръмни скални склонове-най-често варовикови и по-рядко силикатни. В България се разграничават два подтипа на местообитанието:

- Хигрофилни гори по долини и склонове (подсъюз *Lunario-Acerenion)*;
- Ксерофилни гори, по долини и склонове (подсъюз *Tilio-Acerenion*).

В България местообитанието е разпространено в Стара планина, Родопите, Рила, Витоша, Осоговска планина, Лозенска планина (подтип *Tilio-Acerenion*), вероятно и в други планини при надморска височина от около 800 до 1400 m н. в.

Отрицателно действащите фактори върху природното местообитание са сечите, опожаряването и ерозията.

- **Състояние на природното местообитание в защитената зона**

В границите на защитена зона BG0000104 „Провадийско-Роякско плато“, площта на местообитанието е определена на 838.56 ha, съгласно данните от актуалния стандартен формуляр от 2021 г., и графичните данни за разпространението му в зоната, което се равнява на 1.67 %, от общата ѝ площ. Установява се увеличаване на площта на местообитанието в зоната, с 427.38 ha спрямо референтната му площ.

Средната възраст на първия дървесен етаж, в границите на природното местообитание е 55 години, с преобладаване на следните видове *Tilia cordata* Mill. (6 десети), *Carpinus betulus* L. (3 десети), *Fagus sylvatica* L. (1 десета). В първия дървесен етаж вземат участие още: *Tilia platyphyllos* Scop., *Tilia tomentosa* Moench,, *Acer campestre* L., *Acer platanoides* L., *Acer pseudoplatanus* L., *Fraxinus ornus* L., *Prunus avium* L., *Ulmus glabra* Mill, *Sorbus torminalis* (L.) Crantz,, *Quercus cerris* L., *Quercus frainetto* Ten, *Quercus pubescens* Willd.

Приземната покривка в местообитание *9180* Смесени гори от съюза Tilio-Acerion върху сипеи и стръмни склонове* в ЗЗ BG0000104 „Провадийско-Роякско плато” е представена с богата комбинация от типични видове. Установени са и типичните видове и родове: *Allium ursinum, Arum maculatum, Brachypodium sylvaticum, Cardamine bulbifera, Corydalis bulbosa, Galium odoratum, Geranium robertianum, Geum urbanum, Glechoma hederifolia, Lamiastrum galeobdolon, Mercurialis perennis, Milium effusum*, и др.

На местообитанието, са дадени следните оценки на база получените актуални данни от стандартния формуляр: по показателя представителност *B)-добра представителност, по относителна площ попада в група B) 2>= p > 15%; по степен на опазване - B) добро опазване и цялостна оценка - B) добра стойност.*

Обща оценка на природозащитното състояние на природно местообитание с код 9180*, в защитена зона BG0000104 „Провадийско-Роякско плато“ е определено като: „*Неблагоприятно - незадоволително състояние*“.

Съгласно *Слоевете с националното разпространение на видове и типове природни местообитания, докладвани към Европейската комисия за периода 2013-2018 г., съгласно изискванията на чл.17 от Директива 92/43/ЕИО,* (EEA-10 km GRID) територията попадаща в обхвата на **ИП вкл. и подстанциите и техническата инфраструктура,** се определя като такава която не е от значение за разпространението на природното местообитание, тъй като същото не се среща в тази част от страната.

- **Очаквано въздействие от реализацията на инвестиционното предложение**

Определеният териториален обхват на ИП и прилежащата му техническа инфраструктура, са извън границите на ЗЗ BG0000104 „Провадийско-Роякско плато“.

Най-близкия полигон на местообитанието, попада в землището на с. Венчан, община Провадия, и отстои на 10.8 км югозападно от най-близко разположения ветрогенератор **WTG 79** (ПИ № 68480.3.14, м. „Панаирска могила“, с. Средно село, община Ветрино), видно от следващата фигура.

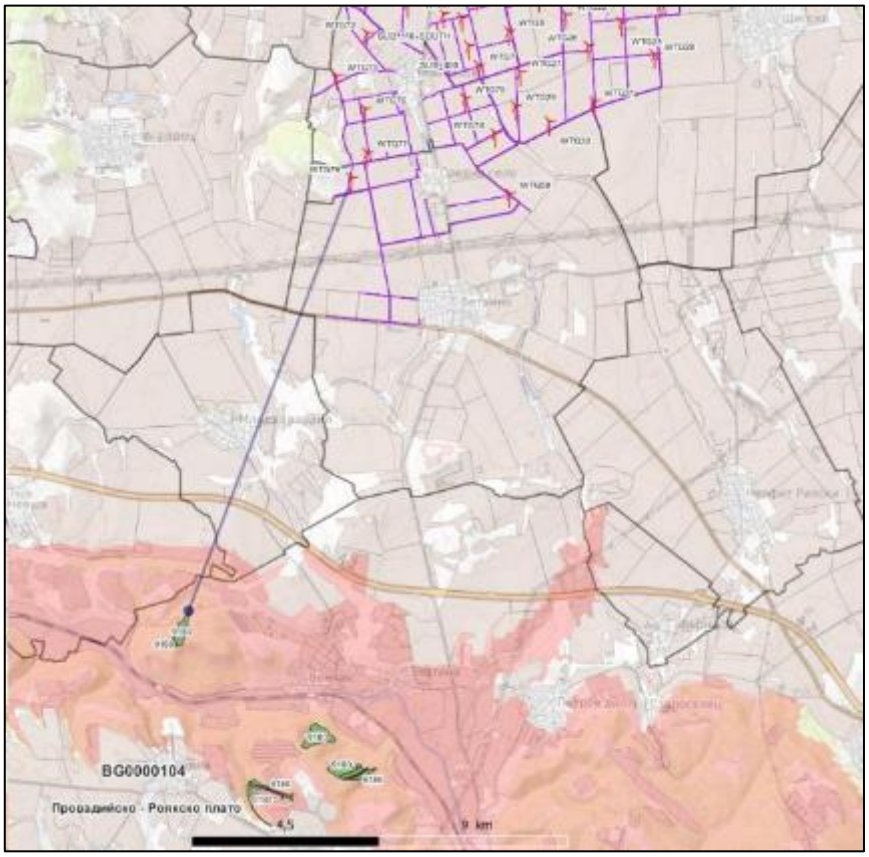

Фиг. 83 Местоположение на най-близко разположения WTG 79, до полигоните на МО 9180*, в ЗЗ BG0000104 „Провадийско-Роякско плато“

Полигоните на местообитанието са част от горски масиви на територията на община Провадия, значително отдалечени от най-близкия ветрогенератор, като между тях и съоръжението съществува линейна фрагментация, тъй като в този обхват попадат общински път I-2 (Нови пазар-Ветрино, АМ „Хемус (А2), както и съществуващи населени места.

С ИП не се засягат горски територии, с характер на местообитание 9180*, същото ще се реализира изцяло в земеделски обработваеми земи.

При реализацията на инвестиционното предложение, вкл. и с предвидената за изграждане техническа инфраструктура, не се очакват преки и косвени отрицателни въздействия върху природното местообитание, поради липсата на прякото му площно засягане.

Кумулативно въздействие в границите на зоната, по отношение на ветрогенераторите, не се очаква, тъй като в границите на ЗЗ BG0000104 „Провадийско-Роякско плато“ има пълна забрана за изграждане на ВТГ. Косвено кумулативно въздействие, извън границите на зоната от ИП също не се очаква, тъй като в близост до него местообитанието не установено, както и съседните територии.

Предвид разположението на ВЕП, извън границите на площи в които е установено природното местообитание, въздействия изразяващи се в унищожаване поради урбанизация, фрагментация и застрояване, както и формиране на пряко, косвено и кумулативно въздействие върху него в границите на ЗЗ BG0000104 „Провадийско-Роякско плато“, няма да бъдат предизвикани, като се отчита и значителната отдалеченост на предвидените дейности, свързани със строителството и експлоатация на ВТГ.

Таблица 465. Въздействия, от реализацията на ИП върху природно местообитание 9180*

Параметри и Въздействия	Обща площ	Видов състав	Инвазивни видове
Пряко въздействие върху местообитанието	Не се очаква	Не се очаква	Не се очаква
Косвено въздействие върху местообитанието	Не се очаква	Не се очаква	Не се очаква
Граници (екотон) на местообитанието	Не се очаква	Не се очаква	Не се очаква
Фрагментация	Не се очаква	Не се очаква	Не се очаква
Опасност от битово и др. замърсявания	Не се очаква	Не се очаква	Не се очаква
Кумулативно въздействие	Не се очаква	Не се очаква	Не се очаква

Обща оценка на въздействията – не се очаква въздействие – степен 0, по скалата за оценка от 0-10.

- **Приоритетно природно местообитание 91E0* Алувиални гори с *Alnus glutinosa* и *Fraxinus excelsior (Alno-Pandion, Alnion incanae, Salicion albae),* (код по EUNIS: G1.1112 Eastern European poplar-willow forests)**

Природозащитен статут: *Включено в Приложение № 1 на ЗБР, Директивата за хабитати 92/43/ЕИО – Приложение № 1 и Бернската конвенция, ЧКБ-Категория. Застрашено [EN – A1, 2 C2 D2 E2 F2 G2 H2 I J L3]*

В това местообитание се включват крайречни, най-често смесени върбово-тополови, или чисти върбови или тополови гори в низините и равнините, в условията на континентален климат в Северна България. В долните и средни течения на големите притоци на р. Дунав – Искър, Огоста, Лом, Вит, Осъм, Янтра, Русенски Лом, са се запазили на различни места като тесни ивици, доминирани главно от бяла върба или малки петна от бели и черни тополи. Развиват се на глинесто-песъчливи, богати, най-често карбонатни алувиални (наносни) почви (*Calcaric Fluvisols*).

В България, е местообитанието е представено от три подтипа:

Подтип 1: Монодоминантни гори на *Alnus glutinosa* с единично участие на *Fraxinus oxycarpa* (съюз *Alno-Padion*) в долните течения на реките от Черноморско-Средиземноморския басейн;

Подтип 2: Крайречни съобщества на *Alnus glutinosa* и/или *Alnus incana* в горните и средните течения на реките (*Alnion incanae*);

Подтип 3: Крайречни, заливни гори или галерии, доминирани основно от *Salix alba, Populus alba* и *Populus nigra* и по-малко от *Salix fragilis*, които принадлежат към съюза *Salicion albae*.

Местообитанието е разпространено в Северна България – до около 800 (1000) m н. в. Най-представителни са в поречието на р. Дунав и островите. Срещат се и край притоците на р. Дунав, включително и край малките реки, като галерии от върби или по-рядко от тополи.

Отрицателно действащите фактори, върху местообитанието са унищожаването и разораване на територии за създаване на обработваеми площи и интензивни горски култури на хибридна топола, незаконните сечи, „почистване” на речните корита от дървесна растителност, масово навлизане на инвазивни видове, което променя структурата и функциите на крайречните гори. Хидромелиоративните мероприятия – андигиране, пресушаване, коригиране на речните течения, строителство на водноелектрически централи водят до промяна на водния режим и влошаване на условията на алувиалните гори. Климатичните промени водят до редуване на стихийни наводнения и засушавания, които също са заплаха за върбово-тополовите гори.

- **Състояние на природното местообитание в зоната**

<u>Природното местообитание е новоустановено за ЗЗ BG0000104 „Провадийско-Роякско плато”.</u>

В границите на ЗЗ BG0000104 „Провадийско-Роякско плато“, площта на местообитанието е определена на 122.98 ha, съгласно данните от актуалния стандартен формуляр от 2021 г., и графичните данни за разпространението му в зоната, което се равнява на 0.245 %, от общата ѝ площ.

Местообитанието в зоната е от *Подтип 3. Крайречни върбово-тополови гори* Основните видове от първия дървесен етаж са: *Salix alba* L. (с участие 7), *Populus alba* L. (с участие 2), *Populus nigra* L. (с участие 1). В състава на първия дървесен етаж участват още: *Salix fragilis* L.*, Juglans regia* L.*, Fraxinus oxycarpa* Willd.*, Quercus cerris* L., *Pyrus pyraster* (L.) Burgsd.*, Ulmus laevis* Pall.*, Ulmus minor* Mill.

Само 0.4 ha от местообитанието до с. Ново Янково, община Смядово е от *Подтип 1. Крайречни гори от елши (Alnus spp.) и планински ясен (Fraxinus excelsior).* Основният вид от първия дървесен етаж *Alnus glutinosa* има участие 10.

Средната възраст на първия дървесен етаж в природното местообитание, е 35 години за *Подтип 3* и 10 години – за *Подтип 1*.

Приземната покривка в местообитание 91E0 *Подтип 3. Крайречни върбово-тополови гори* в ЗЗ BG0000104 „Провадийско-Роякско плато” включва типични видове, като: *Althaea officinalis, Calystegia sepium, Clematis vitalba, Echinochloa crus-galli, Erigeron annuus, Eupatorium cannabinum, Galium aparine, Humulus lupulus, Iris pseudacorus, Lycopus europaeus, Lythrum salicaria, Lysimachia vulgaris, Phragmites australis*, и др. Залесяване с хибриди от вида *Populus nigra* е установено в два полигона с площ 16.4 ha (13.34%).

В *Подтип 1. Крайречни гори от елши (Alnus spp.)* и планински ясен (Fraxinus excelsior) приземната покривка включва 7 типични вида: *Equisetum spp., Galium aparine, Lycopus europaeus, Lythrum salicaria, Ranunculus repens, Stellaria media, Urtica dioica.*

На територията на местообитанието, е установено наличието на четири инвазивни вида: *Acer negundo, Ailanthus altissima, Amorpha fruticosa* и *Robinia pseudoacacia.* Участието им в границите му, може да се определи като незначително – под 1% проективно покритие в рамките на полигона.

В два полигона от местообитанието – до с. Венчан и северно от гр. Провадия, са установени следи от рекреация и туризъм. Въздействието е върху площ на местообитанието, по-малка от 1 % годишно. Следи от почистване на речните корита са установени в полигони с обща площ 28.6 ha (23.26 %). Те са една от основните причини за сравнително ниската средна възраст на първия дървесен етаж и на липсата на гори във фаза на старост.

В много от полигоните, на природното местообитание има строителство и инфраструктура. По поречието на река Провадийска на няколко места има построени мостове, по които преминават асфалтови пътища и жп-линии, укрепване на бреговете, бетонни диги за регулиране на водното течение. Северно от гр. Провадия над реката преминава газопровод. Част от полигоните се намират в рамките на населени места или в непосредствена близост до тях.

На местообитанието са дадени следните оценки на база получените актуални данни от стандартния формуляр: по показателя представителност *B)-добра представителност, по относителна площ попада в група B) 2>= p > 15%; по степен на опазване - B) добро опазване и цялостна оценка - B) добра стойност.*

Обща оценка на природозащитното състояние на природно местообитание с код 91E0*, в ЗЗ BG0000104 „Провадийско-Роякско плато“ е определено като: „*Неблагоприятно - лошо състояние*“.

Съгласно *Слоевете с националното разпространение на видове и типове природни местообитания, докладвани към Европейската комисия за периода 2013-2018 г., съгласно изискванията на чл.17 от Директива 92/43/ЕИО*, (EEA-10 km GRID) територията попадаща в обхвата на **ИП вкл. и подстанциите и техническата инфраструктура,** се определя като такава която не е от значение за разпространението на природното местообитание, тъй като същото не се среща в тази част от страната.

- **Очаквано въздействие от реализацията на инвестиционното предложение**

Определеният териториален обхват на ИП и прилежащата му техническа инфраструктура, са извън границите на ЗЗ BG0000104 „Провадийско-Роякско плато“.

В обхвата на ИП, и в близост до него няма и не са разположени реки, или крайбрежна ивица, с характер на МО 91E0*.

Най-близкия полигон на местообитанието, попада в землището на с. Венчан, община Провадия (в близост до прелеза над ж.п. линията, по поречието на р. Провадийска), и отстои на 10.8 км южно от най-близко разположения ветрогенератор **WTG 79** (ПИ № 68480.3.14, м. „Панаирска могила“, с. Средно село, община Ветрино), видно от следващата фигура.

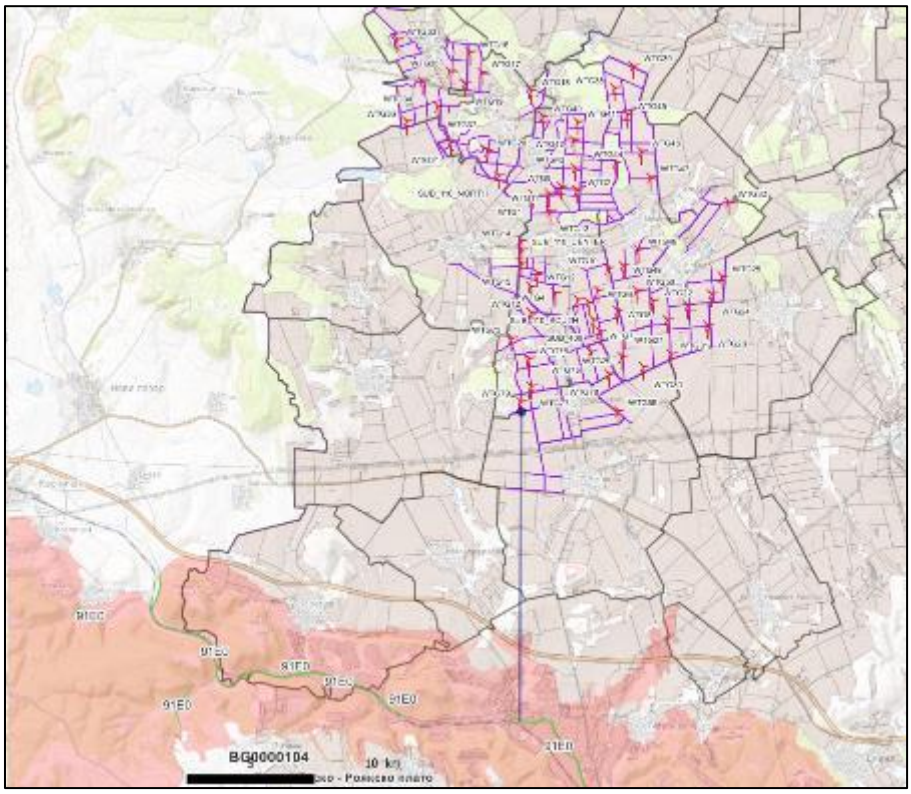

Фиг. 84 Местоположение на най-близко разположения WTG 79, до полигоните на МО 91E0*, в ЗЗ BG0000104 „Провадийско-Роякско плато“

Полигоните на местообитанието, са разположени в землището на с. Венчан, значително отдалечени от най-близкия ветрогенератор, като между тях и съоръжението съществува линейна (изкуствена) фрагментация, тъй като в този обхват попадат общински път I-2 (Нови пазар-Ветрино, Автомагистрала „Хемус (А2), и разположената в близост на жп. линия № 2 София – Варна.

С ИП не се засягат горски територии, брегова ивица на реки с характер на местообитание 91E0*, същото ще се реализира изцяло в земеделски обработваеми земи, отдалечени от водни обекти, за които същото е типично.

При реализацията на инвестиционното предложение, вкл. и с предвидената за изграждане техническа инфраструктура, не се очакват преки и косвени отрицателни въздействия върху природното местообитание, поради липсата на прякото му площно засягане.

Предвид разположението ВЕП, извън границите на площи в които е установено природното местообитание, въздействия изразяващи се в унищожаване поради урбанизация, фрагментация и застрояване, както и формиране на пряко, косвено и кумулативно въздействие върху него в границите на ЗЗ BG0000104 „Провадийско-Роякско плато“, и извън нея няма да бъдат предизвикани, като се отчита и значителната отдалеченост на предвидените дейности, свързани със строителството и експлоатация на ВТГ.

Таблица 466. Въздействия, от реализацията на ИП върху природно местообитание 91E0*

Параметри и Въздействия	Обща площ	Видов състав	Инвазивни видове
Пряко въздействие върху местообитанието	Не се очаква	Не се очаква	Не се очаква
Косвено въздействие върху местообитанието	Не се очаква	Не се очаква	Не се очаква
Граници (екотон) на местообитанието	Не се очаква	Не се очаква	Не се очаква
Фрагментация	Не се очаква	Не се очаква	Не се очаква
Опасност от битово и др. замърсявания	Не се очаква	Не се очаква	Не се очаква
Кумулативно въздействие	Не се очаква	Не се очаква	Не се очаква

Обща оценка на въздействията – не се очаква въздействие – степен 0, по скалата за оценка от 0-10.

- **Приоритетно природно местообитание 91G0*Панонски гори с *Quercus petraea* и *Carpinus betulus,* (код по EUNIS: G1.A1C31 *Moesian mesophile oakhornbeam forests)***

  <u>Природозащитен статут:</u> *Включено в Приложение № 1 на ЗБР, Директивата за хабитати 92/43/ЕИО (Приложение I), Бернската конвенция, ЧКБ-категория-Потенциално застрашено [NT – A1, 2 B1 C1 D1 E1 F1 G1 H1 I L3].*

Природното местообитание е представено от мезофилни гори с доминиране на *Carpinus betulus* и/или *Quercus petraea* agg. върху колувиални – свлечени от горната част на хълмовете, свежи, плитки почви, на варовикова основа. Те се срещат на сенчести, влажни склонове и долове, в суходолията и каньоните на Северна България.

Имат характер на интразонална растителност в пояса на ксеротермните дъбови гори, защото са силно фрагментирани и са на малка надморска височина (150-600 м н.в.). В състава им участват, както типични мезофилни видове от съюза *Carpinion*, така и по-ксерофитни видове от околните дъбови гори.

Поради близостта им до населени места и лесната им достъпност равнинните мезофилни и ксеромезофилните дъбови и габърови гори са подложени на прекомерно ползване, като част от тях са унищожени, а запазилите се са претърпели големи изменения и имат предимно издънков характер. На много места, деградационните процеси са свързани със засилено участие на келявия габър (*Carpinus orientalis*). Тревният етаж има мозаична структура и сравнително ниско проективно покритие. Най-често се срещат *Buglossoides purpurocaerulea, Dactylis glomerata, Dentaria bulbifera, Euphorbia amygdaloides, Festuca heterophylla, Galium odoratum,* и др.

Местообитанието е разпространено, в Южните части на Дунавска равнина, Лудогорието, Предбалкана и Краище.

Отрицателно действащите фактори върху местообитанието са нерегламентирани сечи, пожари, паша, ползване на листников фураж, и строителство на инфраструктурни съоръжения.

- **Състояние на природното местообитание в защитената зона**

Съгласно *Слоевете с националното разпространение на видове и типове природни местообитания, докладвани към Европейската комисия за периода 2013-2018 г., съгласно изискванията на чл.17 от Директива 92/43/ЕИО*, (EEA-10 km GRID) територията попадаща

в обхвата на **ИП вкл. и подстанциите и техническата инфраструктура,** се определя като такава която не е от значение за разпространението на природното местообитание, тъй като същото не се среща в тази част от страната.

В границите на защитена зона BG0000104 „Провадийско-Роякско плато“, площта на местообитанието е определена на 2 036.69 ha, съгласно данните от актуалния стандартен формуляр от 2021 г., и графичните данни за разпространението му в зоната, което се равнява на 4.06 %, от общата ѝ площ.

Средната възраст на първия дървесен етаж е по-голяма от 70 години, а склопеността на насаждението е 0,8. В преобладаващата част от установените полигони на местообитанието основният вид от първия дървесен етаж е *Carpinus betulus* с участие 8. Другите видове, които участват в състава на първия дървесен етаж, са: *Quercus cerris (1), Tilia cordata (1), Tilia tomentosa, Fagus sylvatica, Acer campestre, Quercus frainetto, Quercus dalechampii, Populus tremula, Ulmus minor*. В друга част от полигоните на местообитанието доминира *Quercus dalechampii* – също с участие 8. Другите видове, които участват в състава на първия дървесен етаж, са: *Carpinus betulus* (с участие 1) и *Fagus sylvatica* (с участие 1).

Приземната покривка в местообитание *91G0 *Панонски гори с Quercus petraea и Carpinus betulus* в ЗЗ BG0000104 „Провадийско-Роякско плато” е представена с богата комбинация от типични видове. Установени са 12 от посочените типични видове: *Anemone ranunculoides, Cardamine bulbifera, Carex sylvatica, Corydalis spp., Euphorbia amygdaloides, Glechoma hirsuta, Hedera helix, Helleborus odorus, Isopyrum thalictroides, Lathyrus vernus, Tamus communis, Veronica chamaedrys.*

През част от полигоните на местообитанието, преминават асфалтови пътища и далекопроводи, свързани с големия брой селища по границите на защитената зона. Въздействието е върху площ на местообитанието, по-малка от 1% годишно. Следи от паша в границите му, не са установени.

На местообитанието са дадени следните оценки на база получените актуални данни от стандартния формуляр: по показателя представителност *А)-отлична представителност, по относителна площ попада в група В) 2>= p > 15%; по степен на опазване - В) добро опазване и цялостна оценка - В) добра стойност.*

Обща оценка на природозащитното състояние на природно местообитание с код 9180*, в защитена зона BG0000104 „Провадийско-Роякско плато“ е определено като: „*Неблагоприятно - незадоволително състояние*“.

- **Очаквано въздействие от реализацията на инвестиционното предложение**

Определеният териториален обхват на ИП и прилежащата му техническа инфраструктура, са извън границите на ЗЗ BG0000104 „Провадийско-Роякско плато“.

Най-близкия полигон на местообитанието, попада в землището на с. Староселец, общ. Провадия, и отстои на 12.7 km югоизточно от най-близко разположения ветрогенератор **WTG 59** (ПИ № 68480.18.145, м. „Конските гробища“, с. Средно село, общ. Ветрино), видно от следващата фигура.

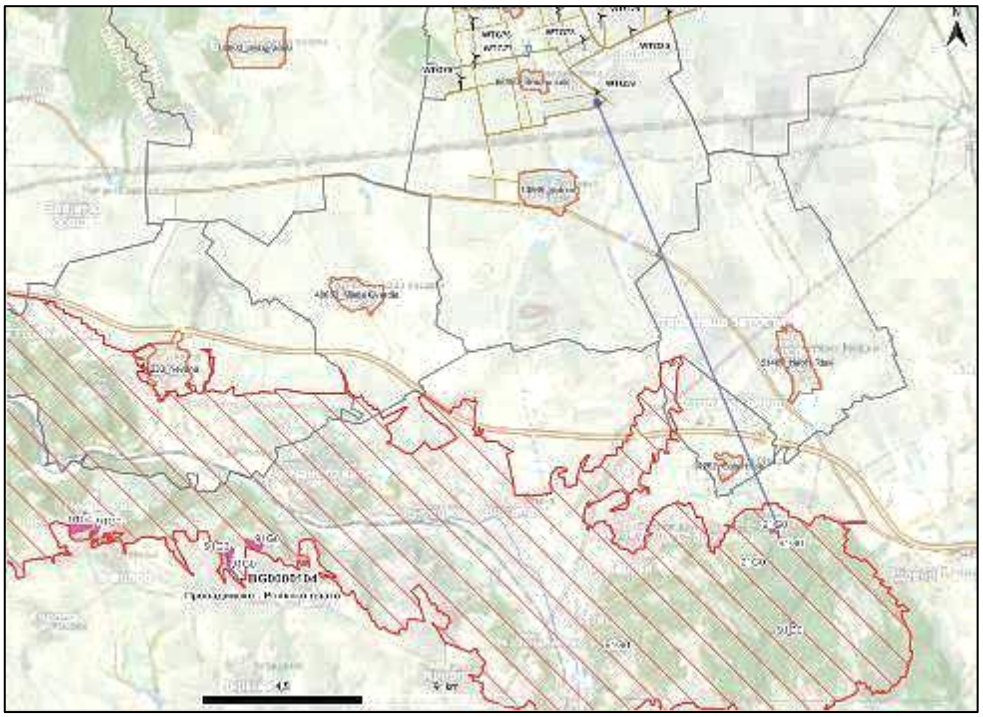

Фиг. 85 Местоположение на най-близко разположения WTG 59, до полигоните на МО 91G0*, в ЗЗ BG0000104 „Провадийско-Роякско плато“

Полигоните на местообитанието, са част от горски масиви разположени на територията на община Провадия, и значително отдалечени от най-близкия ветрогенератор, като между тях и съоръжението съществува линейна фрагментация, тъй като в този обхват попадат общински път I-2 (Нови пазар-Ветрино, АМ „Хемус (А2), вкл. съществуващите населени места и друга техническа инфраструктура.

С ИП не се засягат горски територии, с характер на местообитание 91G0*, същото ще се реализира изцяло в земеделски обработваеми земи. При реализацията на инвестиционното предложение, вкл. и с предвидената за изграждане техническа инфраструктура, не се очакват преки и косвени отрицателни въздействия върху природното местообитание, поради липсата на прякото му площно засягане.

Кумулативно въздействие в границите на зоната, по отношение на ветрогенераторите, не се очаква, тъй като в границите на ЗЗ BG0000104 „Провадийско-Роякско плато“ има пълна забрана за изграждане на ВТГ. Косвено кумулативно въздействие, извън границите на зоната от ИП също не се очаква, тъй като в близост до него местообитанието не установено, както и съседните територии.

Предвид разположението на ВЕП, извън границите на площи в които е установено природното местообитание, въздействия изразяващи се в унищожаване поради урбанизация, фрагментация и застрояване, както и формиране на пряко, косвено и кумулативно въздействие върху него в границите на ЗЗ BG0000104 „Провадийско-Роякско плато“ и извън тях, няма да бъдат предизвикани, като се отчита и значителната отдалеченост на предвидените дейности, свързани със строителството и експлоатация на ВТГ.

Таблица 467. Въздействия, от реализацията на ИП върху природно местообитание 91G0*

Параметри и Въздействия	Обща площ	Видов състав	Инвазивни видове
Пряко въздействие върху местообитанието	Не се очаква	Не се очаква	Не се очаква
Косвено въздействие върху местообитанието	Не се очаква	Не се очаква	Не се очаква
Граници (екотон) на местообитанието	Не се очаква	Не се очаква	Не се очаква
Фрагментация	Не се очаква	Не се очаква	Не се очаква
Опасност от битово и др. замърсявания	Не се очаква	Не се очаква	Не се очаква
Кумулативно въздействие	Не се очаква	Не се очаква	Не се очаква

Обща оценка на въздействията – не се очаква въздействие – степен 0, по скалата за оценка от 0-10.

- **Приоритетно природно местообитание 91H0* Панонски гори с *Quercus pubescens, (код по EUNIS:* G1.7372 Moesian white oak woods*)***

  Природозащитен статут: *Включено в Приложение № 1 на ЗБР, Директивата за хабитати 92/43/ЕИО (Приложение I), Бернската конвенция, ЧКБ-категория Застрашено [EN – A1, 2 C2 D1 E2 F2 G2 H2 L2].*

Това местообитание се свързва с разредените, ксеротермни дъбови гори, доминирани от космат дъб (*Quercus pubescens*), и е разпространено по варовиковите възвишения на местата с континентален климат. Тези гори са част от смесените дъбови гори, като обикновено заемат най-сухите и топли места по склонове предимно с южно или западно изложение.

Видовият състав на съобществата на косматия дъб, е твърде динамичен и разнообразен. в тях има много открити терени – поляни, каменливи площи, и те често формират комплекси с ксеротермните пасища и храсталаци. Освен видът *Quercus pubescens* в този етаж обикновено се срещат и дървесните видове, *Acer campestre, Fraxinus ornus, Quercus cerris, Quercus frainetto, Quercus virgiliana*.

В храстовия етаж има много видове като *Cornus mas, Cotinus coggygria, Crataegus monogyna, Ligustrum vulgare, Paliurus spina-christi, Prunus spinosa* и др.

Местообитанието е разпространено в Северна България-Предбалкана, части от Дунавската равнина, Североизточна България, включително на места в Добруджа, предпланините и ниските планини на Западна България-Голо бърдо, южните склонове Витоша, Чепън, Конявска планина и др.

Отрицателно действащите фактори, върху местообитанието са голите сечи и незаконните сечи, свързани с прекомерното ползване на дървесина, замяна с горски култури от нетипични за района видове (черен и бял бор, салкъм), паша на домашни животни (главно на кози), пожари, осветляване и общото засушава- не на климата, строителство на комуникационни и транспортни съоръжения (пътища, жп линии и др.), кариери за варовик, естествени ерозионни процеси по склоновете и др. На места флористичния състав в на горите от космат дъб е силно рудерализиран.

- **Състояние на природното местообитание в защитената зона**

В границите на защитена зона BG0000104 „Провадийско-Роякско плато“, площта на местообитанието е определена на 661.59 ha, съгласно данните от актуалния стандартен формуляр от 2021 г., и графичните данни за разпространението му в зоната, което се равнява

на 1.31 %, от общата ѝ площ. Установява се увеличаване на площта на местообитанието с 297.51 ha (82%) спрямо референтната площ.

Средната възраст на първия дървесен етаж е 50 години, и склопеност между 0,6 и 0,7. Основният вид от първия дървесен етаж *Quercus pubescens* Willd има участие 9. Другите видове, които участват в състава на първия дървесен етаж, са: *Fraxinus ornus* L. (участие 1), *Quercus cerris* L. , *Tilia cordata* Mill., *Tilia tomentosa* Moench,, *Acer campestre* L., *Fraxinus ornus* L.

Приземната покривка в местообитание *91H0* Панонски гори* с *Quercus pubescens* в ЗЗ BG0000104 „Провадийско-Роякско плато” е представена с богата комбинация от типични видове. Установени са 10 от посочените тревни типични видове, както следва: *Brachypodium sylvaticum, Buglossoides purpurocaerulea, Dactylis glomerata, Dictamnus albus, Lactuca quercina, Laser trilobum, Orchis purpurea, Orchis simia, Tanacetum corymbosum*, и др. Видовият състав е характерен за местообитанието.

През част от полигоните на местообитанието преминават асфалтови пътища. Въздействието е върху площ на местообитанието, по-малка от 1% годишно. В границите му не са установени рекреация или туризъм, или следи от паша.

На местообитанието са дадени следните оценки на база получените актуални данни от стандартния формуляр: по показателя представителност *B)-добра представителност, по относителна площ попада в група B) 2>= p > 15%; по степен на опазване - B) добро опазване и цялостна оценка - B) добра стойност.*

Обща оценка на природозащитното състояние на природно местообитание с код 9180*, в защитена зона BG0000104 „Провадийско-Роякско плато“ е определено като: „*Неблагоприятно - незадоволително състояние*“.

Съгласно *Слоевете с националното разпространение на видове и типове природни местообитания, докладвани към Европейската комисия за периода 2013-2018 г., съгласно изискванията на чл.17 от Директива 92/43/ЕИО*, (EEA-10 km GRID) територията попадаща в обхвата на **ИП вкл. и подстанциите и техническата инфраструктура,** се определя като такава която не е от значение за разпространението на природното местообитание, тъй като същото не се среща в тази част от страната.

- **Очаквано въздействие от реализацията на инвестиционното предложение**

Определеният териториален обхват на ИП и прилежащата му техническа инфраструктура, са извън границите на ЗЗ BG0000104 „Провадийско-Роякско плато“.

Най-близкия полигон на местообитанието, попада в землището на с. Венчан, община Провадия (в близост до връх Калето), и отстои на 11.2 км югозападно от най-близко разположения ветрогенератор **WTG 79** (ПИ № 68480.3.14, м. „Панаирска могила“, с. Средно село, община Ветрино), видно от следващата фигура.

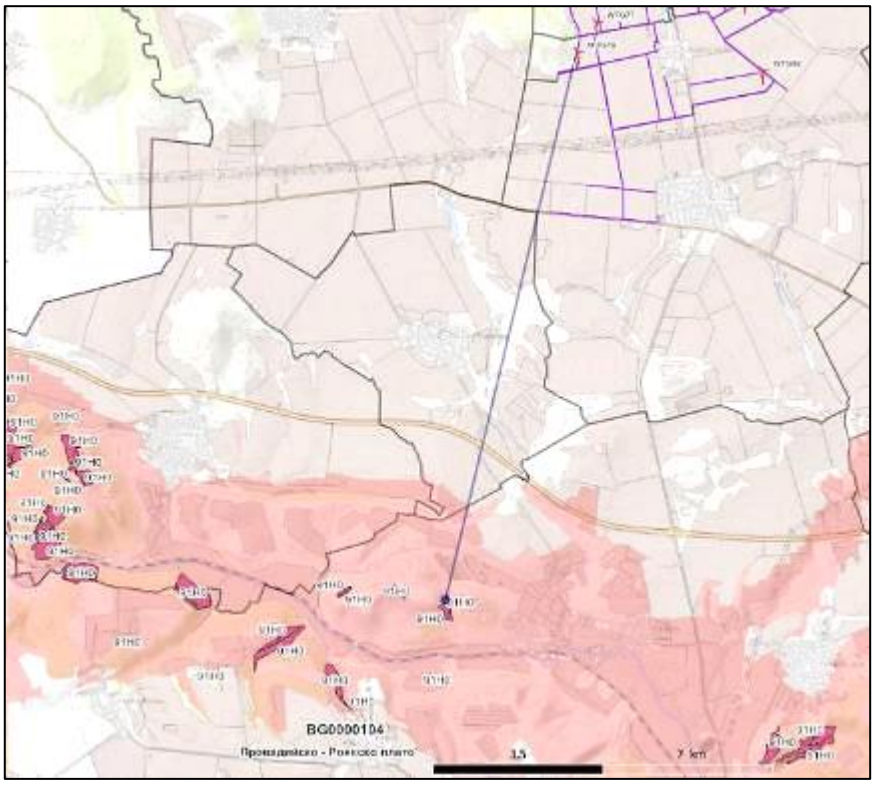

Фиг. 86 Местоположение на най-близко разположения WTG 79, до полигоните на МО 91H0*, в ЗЗ BG0000104 „Провадийско-Роякско плато“

Полигоните на местообитанието са част от горски масиви на територията на община Провадия, значително отдалечени от най-близкия ветрогенератор, като между тях и съоръжението съществува линейна фрагментация, тъй като в този обхват попадат общински път I-2 (Нови пазар-Ветрино, АМ „Хемус (А2), вкл. друга изградена техническа инфраструктура (ел. проводи и др.).

С инвестиционното предложение не се засягат горски територии, с характер на местообитание 91H0*, същото ще се реализира изцяло в земеделски обработваеми земи.

При реализацията на инвестиционното предложение, неговия характер и предвидената за изграждане техническа инфраструктура, не се очакват преки и косвени отрицателни въздействия върху природното местообитание, поради липсата на пряко площно засягане на местообитанието, като се отчита и значителната отдалеченост на предвидените дейности, свързани с експлоатация на ветрогенераторите.

Кумулативно въздействие в границите на зоната, по отношение на ветрогенераторите, не се очаква, тъй като в границите на ЗЗ BG0000104 „Провадийско-Роякско плато“ има пълна забрана за изграждане на ВТГ. Косвено кумулативно въздействие, извън границите на зоната от ИП също не се очаква, тъй като в близост до него местообитанието не установено, както и съседните територии.

Предвид разположението ВЕП, извън границите на площи в които е установено природното местообитание, въздействия изразяващи се в унищожаване поради урбанизация, фрагментация и застрояване, както и формиране на пряко, косвено и кумулативно въздействие върху него в границите на ЗЗ BG0000104 „Провадийско-Роякско плато“ и извън тях, няма да бъдат предизвикани, като се отчита и значителната отдалеченост на предвидените дейности, свързани със строителството и експлоатация на ВТГ.

Таблица 468. Въздействия, от реализацията на ИП върху природно местообитание 91H0*

Параметри и Въздействия	Обща площ	Видов състав	Инвазивни видове
Пряко въздействие върху местообитанието	Не се очаква	Не се очаква	Не се очаква
Косвено въздействие върху местообитанието	Не се очаква	Не се очаква	Не се очаква
Граници (екотон) на местообитанието	Не се очаква	Не се очаква	Не се очаква
Фрагментация	Не се очаква	Не се очаква	Не се очаква
Опасност от битово и др. замърсявания	Не се очаква	Не се очаква	Не се очаква
Кумулативно въздействие	Не се очаква	Не се очаква	Не се очаква

Обща оценка на въздействията – не се очаква въздействие – степен 0, по скалата за оценка от 0-10.

- **Приоритетно природно местообитание 91I0*Евро-сибирски степни гори с Quercus spp., (код по EUNIS: G1.7A1 Euro-Siberian steppe [Quercus] woods)**

  Природозащитен статут: *Включено в Приложение № 1 на ЗБР, Директивата за хабитати 92/43/ЕИО (Приложение I), Бернската конвенция, ЧКБ- Категория. Застрашено [EN – A1, 2 B1 C1 D2 E2 F2 G2 H2 L3].*

Това местообитание представляват остатъчните изолирани горички от дръжкоцветен дъб (*Quercus pedunculiflora*) на Добруджанското плато. Тези съобщества се развиват върху типични черноземи (*Chernozems*), най-често в някои плитки и неголеми по площ понижения, в които се формират временни водоносни хоризонти, задържащи вода през пролетта.

Горите са осветени, дърветата са сравнително отдалечени едно от друго. Освен дръжкоцветния дъб, в дървесния етаж се срещат още *Acer campestre, A. tataricum, Cerasus mahaleb (=Prunus mahaleb), Pyrus pyraster, Ulmus minor* и по-рядко *Quercus cerris, Tilia tomentosa.* Храстовият етаж обикновено е добре развит и в него участват *Crataegus monogyna, Cornus sanguinea, Cotinus cogyggria, Euonymus europaeus, E. verrucosus, Ligustrum vulgare* и др. В тревния етаж се срещат широко разпространени видове: *Betonica officinalis (= Stachys officinalis), Brachypodium sylvaticum, Buglossoides purpurocaerulea, Clinopodium vulgare, Filipendula vulgaris*, и др.

Лесостепните гори на дръжкоцветен дъб принадлежат към съюза *Aceri tatarici-Quercion*, разпространен в низините, главно край р. Дунав и северозападните брегове на Черно море, в Югоизточна Европа.

Лесостепните церови гори са били подложен на дългогодишно и силно антропогенно влияние - сечи, паша на селскостопански животни, опожаряване. Често (особено в Дунавската равнина и по-ограничено в Лудогорието) те имат много трудно възобновяване, а увеличаването на участието на някои храстови видове като смрадликата и житни треви, правят това възобновяване невъзможно. На много места, тези гори са заменени от производни дървесни, храстови и тревни ценози – например на *Dichanthium ischaemum*), *Carpinus orientalis, Chrysopogon gryllus, Fraxinus ornus.*

В България местообитанието е разпространено в Северна България–Дунавската равнина и Лудогорието, но на север от линията, свързваща градовете Видин-Брусарци-Бяла Слатина-Койнаре-Летница-Павликени-Опака-Разград-Вълчидол-Варна, като в зоната, широка около 20-40 km в Дунавската равнина и 10-15 km в Лудогорието, на юг от р.

Дунав лесостепните церови гори липсват. Обикновено заемат височинния пояс между 100 и 400 m н. в.

Отрицателно действащите фактор, върху местообитанието са едроплощните голи сечи, изреждане и незаконни сечи, поради прекомерно ползване на дървесина предимно за отопление и липса на законови ограничения при сеч от частни собственици на гори. През последните години тези процеси са довели до унищожаването на големи горски масиви особено в Лудогорието. Други негативни дейности са замяната с горски култури от нетипични за района видове (черен и бял бор, салкъм), пашата на селскостопански животни (главно на кози), пожарите и общото засушаване на климата, което води до масовото навлизане на рудерални видове, трудното възобновяване поради естествени и различни антропогенни причини и някои гъбни заболявания, които засягат летораслите.

- **Състояние на природното местообитание в защитената зона**

В границите на защитена зона BG0000104 „Провадийско-Роякско плато“, площта на местообитанието е определена на 568.58 ha, съгласно данните от актуалния стандартен формуляр от 2021 г., и графичните данни за разпространението му в зоната, което се равнява на 1.14 %, от общата ѝ площ.

Средната възраст на първия дървесен етаж е 85 години, а плътността на насажденията е между 0.4 и 0.5. Местообитанието в границите на защитената зона се отнася към *Подтип 1. Евро-Сибирски гори на цер*. В първия дървесен етаж участват *Quercus cerris* (8 десети), *Quercus robur* (1 десета) и *Quercus pubescens* (1 десета).

Приземната покривка в местообитание 91I0* Евро-Сибирски степни гори с Quercus spp., Подтип 1. Евро-Сибирски гори на цер в защитена зона BG0000104 „Провадийско-Роякско плато” е представена с богата комбинация от типични видове. Установени са 9 от посочените тревни типични видове: *Brachypodium sylvaticum, Buglossoides purpurocaerulea, Clinopodium vulgare, Dactylis glomerata, Glechoma hirsuta, Tanacetum corymbosum, Teucrium chamaedrys, Verbascum phoeniceum, Vincetoxicum hirundinaria.*

В един полигон от местообитанието в границите на защитената зона с площ 38.4 ha (6.73%) е установено залесяване с *Robinia pseudoacacia.* Въздействието е върху площ на местообитанието, по-малка от 1% годишно. В друг полигон на местообитанието с площ 1.5 ha (0.26%) е установена рекреация, както и в два полигона с обща площ 4.0 ha (0.70%) е установена слаба паша. Въздействието е върху площ на местообитанието по тези два фактора, е по-малка от 1 % годишно.

На местообитанието са дадени следните оценки на база получените актуални данни от стандартния формуляр: по показателя представителност *B)-добра представителност, по относителна площ попада в група C) 0>= p > 2%; по степен на опазване - B) добро опазване и цялостна оценка - B) добра стойност.*

Обща оценка на природозащитното състояние на природно местообитание с код 91I0*, в защитена зона BG0000104 „Провадийско-Роякско плато“ е определено като: „*Неблагоприятно - незадоволително състояние*“.

Съгласно *Слоевете с националното разпространение на видове и типове природни местообитания, докладвани към Европейската комисия за периода 2013-2018 г., съгласно изискванията на чл.17 от Директива 92/43/ЕИО,* (EEA-10 km GRID) територията попадаща в обхвата на **ИП вкл. и подстанциите и техническата инфраструктура,** се определя като

такава която не е от значение за разпространението на природното местообитание, тъй като същото не се среща в тази част от страната.

- **Очаквано въздействие от реализацията на инвестиционното предложение**

Определеният териториален обхват на ИП и прилежащата му техническа инфраструктура, са извън границите на ЗЗ BG0000104 „Провадийско-Роякско плато“.

Най-близко до полигоните на природното местообитание и (в землището на гр. Девня, община Девня, в близост до поречието на р. Манастирска), и отстои на 14.1 км югоизточно от най-близко разположения ветрогенератор **WTG 59** (ПИ № 68480.18.145, м. „Конските гробища“, с. Средно село, община Ветрино), видно от следващата фигура.

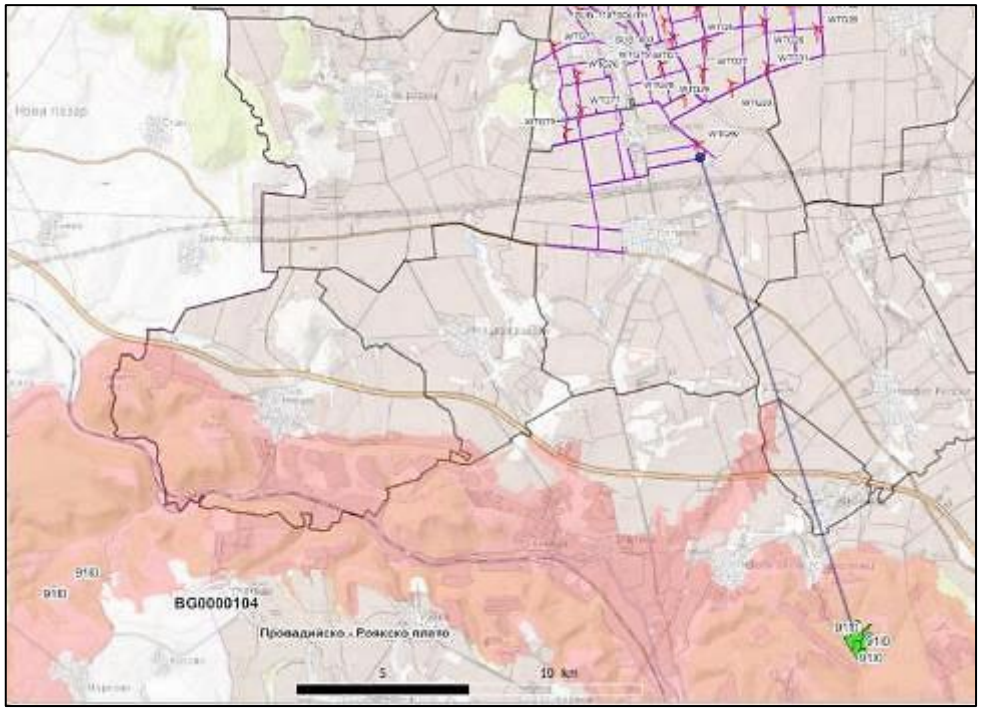

Фиг. 87 Местоположение на най-близко разположения WTG 59, до полигоните на МО 91I0*, в ЗЗ BG0000104 „Провадийско-Роякско плато“

Полигоните на местообитанието, са значително отдалечени от най-близкия ветрогенератор, като между тях и съоръжението съществува линейна фрагментация от пътната мрежа в района, тъй като в този обхват попадат общински път I-2 (Нови пазар-Ветрино, АМ „Хемус (А2), както и съществуващи населени места.

С ВЕП не се засягат горски територии (какъвто е типът на местообитанието), същото ще се реализира изцяло в земеделски обработваеми земи, извън границите на защитената зона.

С реализацията на инвестиционното предложение, неговия характер и предвидената за изграждане техническа инфраструктура, не се очакват преки и косвени отрицателни въздействия върху природното местообитание, поради липсата на пряко площно засягане на местообитанието.

Предвид разположението на ВЕП, извън границите на площи в които е установено природното местообитание, въздействия изразяващи се в унищожаване поради урбанизация, фрагментация и застрояване, както и формиране на пряко, косвено и кумулативно въздействие върху него в границите на ЗЗ BG0000104 „Провадийско-Роякско

плато“, няма да бъдат предизвикани, като се отчита и значителната отдалеченост на предвидените дейности, свързани със строителството и експлоатация на ВТГ.

Таблица 469. Въздействия, от реализацията на ИП върху природно местообитание 91I0*

Параметри и Въздействия	Обща площ	Видов състав	Инвазивни видове
Пряко въздействие върху местообитанието	Не се очаква	Не се очаква	Не се очаква
Косвено въздействие върху местообитанието	Не се очаква	Не се очаква	Не се очаква
Граници (екотон) на местообитанието	Не се очаква	Не се очаква	Не се очаква
Фрагментация	Не се очаква	Не се очаква	Не се очаква
Опасност от битово и др. замърсявания	Не се очаква	Не се очаква	Не се очаква
Кумулативно въздействие	Не се очаква	Не се очаква	Не се очаква

Обща оценка на въздействията – не се очаква въздействие – степен 0, по скалата за оценка от 0-10.

- **Природно местообитание - 91M0 Балкано-панонски церово-горунови гори (код по EUNIS: G1.768 Moesio-Danubian termophilous oak forests;)**

  Природозащитен статут: *Включено в Приложение № 1 на ЗБР, Директивата за хабитати 92/43/ЕИО (Приложение I), Бернската конвенция, ЧКБ - категория. Застрашено [EN – A1, 2 C2 D1 E2 F2 G2 H2 I L3].*

Това природно местообитание, е представено от ксеротермните до мезоксеротермни дъбови гори на хълмистите равнини, предпланините и ниските планини на Предбалкана, южните и западните части на Дунавската равнина, южните части на Лудогорието, Западна България (Софийско, Пернишко, Кюстендилско) до около 800 (1000) m н. в.

Тези гори най-често са смесени, но на повечето места доминира благунът (*Quercus frainetto*) или формира смесени съобщества с цера (*Quercus cerris*), а на местата с по-голяма надморска височина и с горуна (*Quercus dalechampii*). Други дървесни видове, които се срещат често в състава на тези гори, са *Acer campestre, Fraxinus ornus, Quercus dalechampii, Quercus pubescens, Quercus virgiliana, Sorbus domestica*, и др.

В храстовия етаж преобладава вида *Crataegus monogyna* (може да бъде доминант с височина около 3-4 m), но се срещат още *Acer tataricum, Cornus mas, Euonymus verrucosus, E. europaeus, Rosa canina*. Само на най-деградиралите и осветени участъци могат да се появяват още и *Paliurus spina-christi, Prunus spinosa*. В тревния етаж се срещат видове, характерни за ксеротермните дъбови гори. Такива са *Brachypodium sylvaticum, Buglossoides purpurocaerulea, Bupleurum praealtum, Campanula persicifolia, Carex muricata, Crocus flavus, Dactylis glomerata, Festuca heterophylla, Fragaria vesca, Galium pseudaristatum* и др.

Мизийските термофилни дъбови гори на благун (*Quercus frainetto*) и цер (Quercus cerris) са били подложени в продължение на векове на силно антропогенно въздействие – различни видове сечи, паша на домашни животни, опожаряване. На много места те са силно деградирали и заменени от производни дървесни, храстови и тревни ценози – например на *Agrostis capillaris, Bothriochloa ischaemum (=Dichanthium ischaemum), Carpinus orientalis, Chrysopogon gryllus, Juniperus communis, Pteridium aquilinum.* На по-бедни и ерозирали почви те формират комплекси с отворените фитоценози на косматия дъб.

В България природното местообитание е разпространено в Северна България-Предбалкана, южните и западните части от Дунавската равнина и Лудогорието (на юг от линията гр. Видин-гр. Лом-гр. Бяла Слатина-гр. Плевен-гр. Левски-гр. Павликени-гр. Бяла -гр. Ветово-гр. Добрич), Източна Стара планина, предпланините и ниските планини на Западна България) Пернишко, Софийско и Кюстендилско).

Отрицателно действащите фактори, върху местообитанието са мащабните голи сечи и незаконни сечи, свързани с прекомерно ползване на дървесина предимно за отопление. Други заплахи са замяна с горски култури от нетипични за района видове (черен и бял бор, салкъм), паша на домашни животни (главно на кози), пожари, осветляване и общото засушаване на климата, трудно възобновяване и някои гъбични заболявания, които засягат издънките, естествени ерозионни процеси по склоновете и др.

- **Състояние на природното местообитание в защитената зона**

В границите на ЗЗ BG0000104 „Провадийско-Роякско плато“, площта на местообитанието е определена на 6 186.69 ha, съгласно данните от актуалния стандартен формуляр от 2021 г., и графичните данни за разпространението му в зоната, което се равнява на 12.3 %, от общата ѝ площ.

Природното местообитание в границите на защитената зона, се отнася към Подтип 1. Континентални (мизийски) смесени дъбови гори, при средна възраст на насажденията 45 години и склопеност 0.8. Основният вид от първия дървесен етаж *Quercus cerris* има участие 8. Освен него участват още: *Quercus frainetto* (участие 1), *Quercus dalechampii, Quercus pubescens, Acer campestre, Acer pseudoplatanus, Acer tataricum, Carpinus betulus, Fagus sylvatica, Fraxinus ornus, Tilia cordata, Tilia tomentosa, Sorbus aucuparia, Sorbus torminalis, Prunus avium, Ulmus minor.*

Приземната покривка в местообитание *91M0 Балкано-Панонски церово-горунови гори, Подтип 1. Континентални (мизийски) смесени дъбови гори* в BG0000104 „Провадийско-Роякско плато”, включва богата комбинация от типични тревни растителни видове. Установените характерни, в полигоните му са: *Aremonia agrimonoides, Brachypodium sylvaticum, Buglossoides purpurocaerulea, Campanula persicifolia, Clinopodium vulgare, Crocus flavus, Dactylis glomerata, Euphorbia amygdaloides, Fragaria vesca, Galium pseudoaristatum, Geum urbanum, Helleborus odorus, Laser trilobum,* и др.

В периода 2009-2012 г. в местообитанието има регистрирани пожари. Въздействието е върху площ на местообитанието, по-малка от 1% годишно.

Природното местообитание, не е подложено на антропогенно натоварване в резултат на рекреация или туризъм. На местообитанието са дадени следните оценки на база получените актуални данни от стандартния формуляр: по показателя представителност *B)-добра представителност, по относителна площ попада в група C) 0>= p > 2%; по степен на опазване-B) добро опазване и цялостна оценка - B) добра стойност.*

Обща оценка на природозащитното състояние на природно местообитание с код 91M0, в ЗЗ BG0000104 „Провадийско-Роякско плато“ е определено като: „*Неблагоприятно - незадоволително състояние*“.

Съгласно *Слоевете с националното разпространение на видове и типове природни местообитания, докладвани към Европейската комисия за периода 2013-2018 г., съгласно изискванията на чл.17 от Директива 92/43/ЕИО(EEA-10km GRID,*)) територията попадаща в обхвата на ИП вкл. и подстанциите и техническата инфраструктура, се определя като

такава в която, има частично разпространение на природното местообитание, съвпадащо с наличието на горски територии в землищата на селата Добротич, Михалич, Калоян и Искър, община Вълчи дол и селата Средно село и Момчилово, община Ветрино.

- **Очаквано въздействие от реализацията на инвестиционното предложение**

Определеният териториален обхват на ИП и прилежащата му техническа инфраструктура, са извън границите на ЗЗ BG0000104 „Провадийско-Роякско плато“.

Най-близко до полигоните на природното местообитание и (в землището на с. Староселец, община Провадия, в близост до поречието на р. Манастирска), и отстои на 13.1 км югоизточно от най-близко разположения ветрогенератор **WTG 59** (ПИ № 68480.18.145, м. „Конските гробища“, с. Средно село, община Ветрино), видно от следващата фигура.

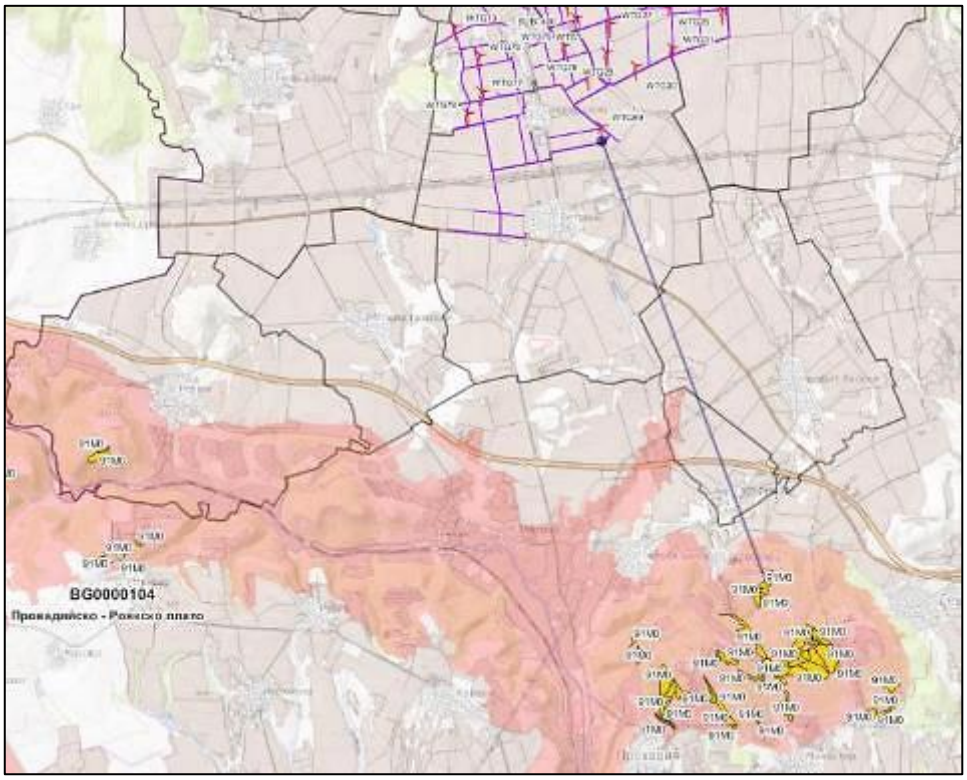

Фиг. 88 Местоположение на най-близко разположения WTG 59, до полигоните на МО 91М0, в ЗЗ BG0000104 „Провадийско-Роякско плато“

Полигоните на местообитанието са значително отдалечени от **WTG 59**, като между тях и съоръжението съществува линейна (изкуствена) фрагментация, тъй като в този обхват попадат общински път I-2 (Нови пазар-Ветрино, АМ „Хемус (път А2), както и съществуващи населени места, с изградена техническа инфраструктура.

С инвестиционното предложение, не се засягат поземлени имоти представляващи горски територии, с характер на природно местообитание 91М0, същото ще се реализира изцяло в земеделски обработваеми земи, и в тази връзка не се очакват преки и косвени отрицателни въздействия върху природното местообитание, поради липсата на пряко площно засягане на местообитанието, което да доведе до промяна на стрктурата и функциите му.

Разположението на ВЕП, извън границите на площи в които е установено природното местообитание, както и засягане на горски територии, въздействия изразяващи се в унищожаване поради урбанизация, фрагментация и застрояване, както и формиране на

пряко, косвено въздействие върху него в границите на ЗЗ BG0000104 „Провадийско-Роякско плато“, и извън тях няма да бъдат предизвикани, като се отчита и значителната отдалеченост на предвидените дейности, свързани със строителството и експлоатация на ВЕП.

Предвид близостта на една част от ВТГ (*WTG 73, WTG 18, WTG 32, WTG 33, и WTG 40*), до горски територии, които съгласно предоставените таксационни характеристики на ДГС „Провадия“ и ДГС „Суворово“, имат структура и видов състав на природно местообитание 91M0, е възможно формиране на кумулативно въздействие, в слаба (незначителна) степен, като се отбележи влиянието на разположения на 6.5 km в източна посока от ИП, единствения действащ и разположен в близост до ИП - ВЕП „Суворово“.

Таблица 470. Въздействия, от реализацията на ИП върху природно местообитание 91M0

Параметри и Въздействия	Обща площ	Видов състав	Инвазивни видове
Пряко въздействие върху местообитанието	Не се очаква	Не се очаква	Не се очаква
Косвено въздействие върху местообитанието	Не се очаква	Не се очаква	Не се очаква
Граници (екотон) на местообитанието	Не се очаква	Не се очаква	Не се очаква
Фрагментация	Не се очаква	Не се очаква	Не се очаква
Опасност от битово и др. замърсявания	Не се очаква	Не се очаква	Не се очаква
Кумулативно въздействие	Степен-2	Не се очаква	Не се очаква

Обща оценка на въздействията – слабо-незначително (степен-2), по скалата за оценка от 0-10.

- **Приоритетно природно местообитание с код 91S0* Западнопонтийски букови гори (код по EUNIS: G1.6E11 *Eastern Balkan Range oriental beech forests*)**

  Природозащитен статут: *Включено в Приложение № 1 на ЗБР, Директивата за хабитати 92/43/ЕИО (Приложение I), Бернската конвенция, ЧКБ-категория Застрашено [EN – A1, 2 B1 B2 C3 D2 E2 F2 G2 H2 I L2].*

Природното местообитание, е представено от гори съставени от *Fagus orientalis* в Странджа и Източна Стара планина. Те са коренни, с реликтен произход и с висока концентрация на южноевксински флорни елементи и терциерни реликти. Имат инверсно разположение спрямо дъбовите гори, и са свързани с най-сенчестите и влажни участъци на доловете, понижения и склоновете. Геоложката основа е предимно силикатна.

Фитоценозите са предимно монодоминантни. По-рядко *Fagus orientalis* формира и смесени съобщества с *Carpinus betulus, Acer platanoides, A. pseudoplatanus, Cerasus avium* (= *Prunus avium*), *Populus tremula* (в по-млади гори), и др. Особено характерни за подлеса на тези гори в Странджа са вечнозелените храсти от лавровиден тип – *Rhododendron ponticum, Daphne pontica, Ilex colchica, Laurocerasus officinalis* и листопадната кавказка боровинка (*Vaccinium arctostaphylos*). В тревната покривка наред със средноевропейски видове (*Festuca heterophylla, Geranium robertianum, Poa sylvicola, Sanicula europaea* и др.), на места изобилстват и южноевксински видове.

Въз основа на географското разположение и преобладаващите видове в подлеса и тревната покривка, в България се разграничават три подтипа на местообитанието, както следва:

- ***41.1E11 – Гори от източен бук в Източна Стара планина;***

Чисти или смесени (с *Quercus polycarpa*) съобщества на *Fagus orientalis* с по-слабо изразен южноевскински флорен елемент. Липсват вечнозелените храсти от лавровиден тип. Характерни доминанти в тревната покривка са *Trachystemon orientalis, Primula acaulis ssp. rubra, Salvia forskaohlei и Cyclamen coum*;

- ***41.1E121 – Странджански гори източен бук с Vaccinium arctostaphylos;***

Смесени съобщества с *Quercus polycarpa*, и по-рядко чисти такива на *Fagus orientalis* с подлес от *Vaccinium arctostaphylos;*

- ***41.1E122 – Странджански гори от източен бук с Rhododendron ponticum;***

Монодоминантни и по-рядко смесени съобщества на източен бук, с ясно обособен подлес от вечнозелени храсти. Най-често в подлеса преобладава *Rhododendron ponticum,* Характерни за подлеса са също така и *Daphne pontica* и *Ruscus hypoglossum.*

Местообитанието е разпространено по северните склонове на Странджа планина и Източна (Камчийска и Еминска) Стара планина, около 500 m н. в.

Отрицателно действащите фактори върху местообитанието, са експлоатация за добив на дървесина – нерегламентирани и неправилно изведени сечи, мрежа от горски пътища и свързаната с тях ерозия, строителство на инфраструктурни съоръжения, паша на селскостопански животни, залесяване с горски култури от нетипични видове и др.

- **Състояние на природното местообитание в защитената зона**

В границите на защитена зона BG0000104 „Провадийско-Роякско плато“, площта на местообитанието е определена на 132.99 ha, съгласно данните от актуалния стандартен формуляр от 2021 г., и графичните данни за разпространението му в зоната, което се равнява на 0.265 %, от общата ѝ площ. Установено е увеличаване на площта на местообитанието, спрямо референтната площ с 9.6 ha (7.78%).

Средната възраст на първия дървесен етаж (средно претеглена) е 70 години, и склопеност 0.8. Основният вид от първия дървесен етаж е *Fagus orientalis* Lipsky. има участие 9. Освен него участват и следните видове: *Quercus cerris* L. (участие 1), *Fagus sylvatica* L., *Carpinus betulus* L., *Quercus dalechampii* Ten., *Acer campestre* L., *Acer platanoides* L., *Acer pseudoplatanus* L. Приземната покривка в местообитание 91S0* Западнопонтийски букови гори в ЗЗ BG0000104 „Провадийско-Роякско плато” включва 2 типични вида: *Hedera helix, Ruscus hypoglossum*, като са установени още и видовете: *Cardamine bulbifera, Carex sylvatica, Dactylis glomerata, Geranium robertianum, Geum urbanum, Lathyrus laxiflorus,* и др.

Местообитанието не е подложено на антропогенно натоварване в резултат на рекреация или туризъм. В границите му няма установени, антропогенно натоварване в резултат на рекреация или туризъм, както и следи от паша.

На местообитанието са дадени следните оценки на база получените актуални данни от стандартния формуляр: по показателя представителност *B)-добра представителност, по относителна площ попада в група C) 0>= p > 2%; по степен на опазване - B) добро опазване и цялостна оценка - B) добра стойност.*

Обща оценка на природозащитното състояние на природно местообитание с код 91S0*, в ЗЗ BG0000104 „Провадийско-Роякско плато“ е определено като: „*Неблагоприятно - незадоволително състояние*“.

Съгласно *Слоевете с националното разпространение на видове и типове природни местообитания, докладвани към Европейската комисия за периода 2013-2018 г., съгласно изискванията на чл.17 от Директива 92/43/ЕИО*, (EEA-10 km GRID) територията попадаща в обхвата на **ИП вкл. и подстанциите и техническата инфраструктура,** се определя като такава която не е от значение за разпространението на природното местообитание, тъй като същото не се среща в тази част от страната.

- **Очаквано въздействие от реализацията на инвестиционното предложение**

Определеният териториален обхват на ИП и прилежащата му техническа инфраструктура, са извън границите на ЗЗ BG0000104 „Провадийско-Роякско плато“.

Най-близкия полигон на местообитанието, попада в землището на с. Ивански, община Шумен, и отстои на 34.7 км югозападно от най-близко разположения ветрогенератор **WTG 79** (ПИ № 68480.3.14, м. „Панаирска могила“, с. Средно село, общ.Ветрино), видно от следващата фигура.

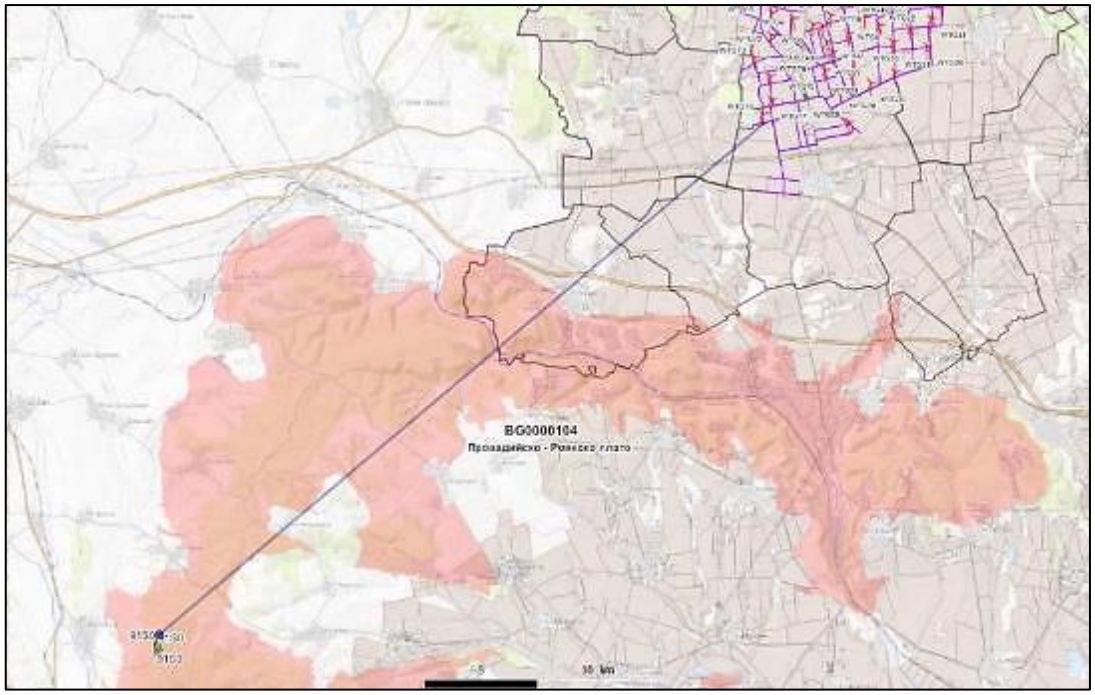

Фиг. 89 Местоположение на най-близко разположения WTG 79, до полигоните на МО 91S0*, в ЗЗ BG0000104 „Провадийско-Роякско плато“

Полигоните на местообитанието, са значително отдалечени от най-близкия ветрогенератор, като между тях и съоръжението съществува линейна (изкуствена) фрагментация, тъй като в този територия попадат общински път I-2 (Нови пазар-Ветрино), Републикански път I-2 (Русе-Варна), както и АМ „Хемус (А2), както и съществуващи населени места и друга техническа инфраструктура (ел. проводи и др.).

С инвестиционното предложение, не се засягат горски територии (какъвто е типът на местообитанието), същото ще се реализира изцяло в земеделски обработваеми земи, тази връзка не се очакват преки и косвени отрицателни въздействия върху природното местообитание, поради липсата на прякото му площно засягане, което няма да доведе до промяна в неговата структура и функции.

Кумулативно въздействие в границите на зоната, по отношение на ветрогенераторите, не се очаква, тъй като в границите на ЗЗ BG0000104 „Провадийско-Роякско плато“ има пълна забрана за изграждане на ВТГ. Косвено кумулативно

въздействие, извън границите на зоната от ИП също не се очаква, тъй като в близост до него местообитанието не установено, както и съседните територии.

Тъй като разположението на ВЕП, е извън границите на площи в които е установено природното местообитание, въздействия изразяващи се в унищожаване поради урбанизация, фрагментация и застрояване, както и формиране на пряко, косвено и кумулативно въздействие върху него в границите на ЗЗ BG0000104 „Провадийско-Роякско плато“, така и извън тях няма да бъдат предизвикани, като се отчита и значителната отдалеченост на предвидените дейности, свързани със строителството и експлоатация на ВТГ.

Таблица 471. Въздействия, от реализацията на ИП върху природно местообитание 91S0*

Параметри и Въздействия	Обща площ	Видов състав	Инвазивни видове
Пряко въздействие върху местообитанието	Не се очаква	Не се очаква	Не се очаква
Косвено въздействие върху местообитанието	Не се очаква	Не се очаква	Не се очаква
Граници (екотон) на местообитанието	Не се очаква	Не се очаква	Не се очаква
Фрагментация	Не се очаква	Не се очаква	Не се очаква
Опасност от битово и др. замърсявания	Не се очаква	Не се очаква	Не се очаква
Кумулативно въздействие	Не се очаква	Не се очаква	Не се очаква

Обща оценка на въздействията – не се очаква въздействие – степен 0, по скалата за оценка от 0-10.

- **Природно местообитание с код 91W0 Мизийски букови гори (код по EUNIS: G1.69 Moesian [Fagus] forests)**

  Природозащитен статут: *Включено в Приложение № 1 на ЗБР, Директивата за хабитати 92/43/ЕИО (Приложение I), Бернската конвенция*, ЧКБ- *Потенциално застрашено [NT – A1,2 B1 C1 D1 E1 F1 G1 H1 I L3].*

Природното местообитание, е представено от чисти и смесени широколистни гори, с основен едификатор обикновен бук (*Fagus sylvatica subsp. sylvatica и Fagus sylvatica subsp. moesiaca*). Срещат се предимно в предпланините, ниските планини и долните части на високите планини в диапазона от 100 до 1000 (1300) m н. в., при условия на умерено-континентален и преходно-континентален климат. Заемат главно сенчести изложения и участъци, в доловете с относително по-висока въздушна и почвена влажност.

В горната част от вертикалния си диапазон на разпространение, мизийският бук формира смесени гори с участие най-вече на обикновен габър (*Carpinus betulus*) и обикновен горун (*Quercus dalechampii*). В по-ниските участъци, съедификатори са предимно дървесни видове с южен произход и разпространение – *Acer hyrcanum, Corylus colurna, Ostrya carpinifolia, Quercus cerris, Quercus frainetto, Sorbus torminalis* и *Tilia tomentosa*. Храстов етаж, обикновено не е формиран границите на местообитанието.

По-често се срещат единични храсти от *Cornus mas, Crataegus monogyna, Rosa arvensis, Rubus hirtus, Ruscus aculeatus, и др.*

Общото покритие на тревния етаж, варира в широки граници в зависимост от покритието на дърветата и се характеризира с мозаична структура. Най-често се формират микрогрупировки с преобладаване на следните видове: *Aremonia agrimonoides, Dentaria bulbifera, Euphorbia amygdaloides, Galium odoratum, Luzula forsteri, Melica uniflora и Sanicula*

europaea. Други видове с висока срещаемост са *Dryopteris filix-mas, Hedera helix, Lamiastrum galeobdolon, Melissa officinalis, Mycelis muralis,* и др.

В България са известни две асоциации, представящи основните подтипове на това природно местообитание:

1. **Термофилни мизийски букови гори (асоциация *Galio pseudaristati-Fagetum*);**

Тези гори, имат по-ясно изразен термофилен видов състав. Срещат в диапазона от 100 до 900 m н. в. в Стара планина, Витоша, Голо бърдо, Люлин, Руй планина, Драгоевска планина, Микренски възвишения, Лозенска планина, Средна гора, Източни Родопи и Момино плато.

2. **Мезофилни мизийски букови гори (асоциация *Aremonio agrimonoidis-Fagetum sylvaticae*).**

Към тази асоциация, се отнася по-голямата част от мизийските букови гори в България. Те имат сравнително, по-мезофитен видов състав.

В България местообитанието е разпространено, в Стара планина, Предбалкана, Родопите, Витоша, Голо бърдо, Люлин, Руй планина, Лозенска планина, Беласица, Влахи- на, Конявска, Средна гора и Пирин, до около 1000 (1300) m н. в. В Дунавската равнина и Предбалкана, отделни фрагменти слизат и до около 100 m н. в.

Отрицателно действащите фактори върху местообитанието са нерегламентирани сечи, пожари, паша, и експлоатация на инфраструктурни съоръжения. Намирайки се в по-гъсто населените ниски части на планините, мизийските букови гори са подложени на засилен антропогенен натиск.

- **Състояние на природното местообитание в защитената зона**

В границите на защитена зона BG0000104 „Провадийско-Роякско плато“, площта на местообитанието е определена на 23.03 ha, съгласно данните от актуалния стандартен формуляр от 2021 г., и графичните данни за разпространението му в зоната, което се равнява на 0.046 %, от общата ѝ площ. В територия, заета от местообитанието, не са установени следи от загуба на площ в резултат на човешка дейност или природни нарушения.

Средната възраст на първия дървесен етаж, в границите на местообитанието е 80 години и склопеност 0.8. Основните видове присъстващи в него са: *Fagus sylvatica ssp. moesiaca* и *Fagus sylvatica ssp. sylvatica* имат участие 8. Освен тях участват и следните видове: *Carpinus betulus* (участие 1), *Tilia tomentosa* (участие 1), *Quercus cerris, Acer campestre, Tilia cordata, Ulmus minor*.

Приземната покривка в местообитание 91W0 Мизийски букови гори в защитена зона BG0000104 „Провадийско-Роякско плато” включва 7 типични за него видове: *Cardamine bulbifera, Euphorbia amygdaloides, Hedera helix, Mycelis muralis, Physospermum cornubiense, Polygonatum odoratum, Ruscus aculeatus.*

В полигоните на местообитанието, не са установени неправилно планирани и изведени сечи, безпокойство или бракониерство, както и антропогенно натоварване в резултат на рекреация или туризъм.

На местообитанието са дадени следните оценки на база получените актуални данни от стандартния формуляр: по показателя представителност *B)-добра представителност, по относителна площ попада в група C) 0>= p > 2%; по степен на опазване - B) добро опазване и цялостна оценка - B) добра стойност.*

Обща оценка на природозащитното състояние на природно местообитание с код 91W0, в границите на защитена зона BG0000104 „Провадийско-Роякско плато“ е определено като: „*Неблагоприятно - лошо състояние*“.

Съгласно *Слоевете с националното разпространение на видове и типове природни местообитания, докладвани към Европейската комисия за периода 2013-2018 г., съгласно изискванията на чл.17 от Директива 92/43/ЕИО*, (EEA-10 km GRID) територията попадаща в обхвата на **ИП вкл. и подстанциите и техническата инфраструктура,** се определя като такава която не е от значение за разпространението на природното местообитание, тъй като същото не се среща в тази част от страната.

- **Очаквано въздействие от реализацията на инвестиционното предложение**

Определеният териториален обхват на ИП и прилежащата му техническа инфраструктура, са извън границите на ЗЗ BG0000104 „Провадийско-Роякско плато“.

Единствения полигон на местообитанието в границите на защитената зона, попада в землището на с. Костена река, община Шумен, и отстои на 26.6 км югозападно от най-близко разположения ветрогенератор **WTG 79** (ПИ № 68480.3.14, м. „Панаирска могила“, с. Средно село, община Ветрино), видно от следващата фигура.

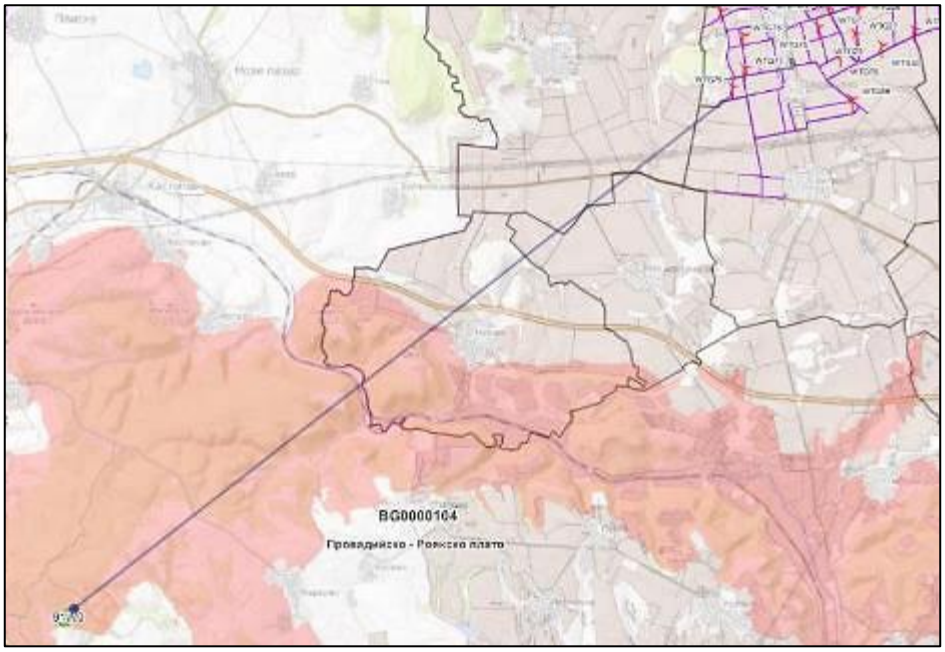

Фиг. 90 Местоположение на най-близко разположения WTG 79, до полигоните на МО 91W0, в ЗЗ BG0000104 „Провадийско-Роякско плато“

Полигона на местообитанието е отдалечени значително от най-близкия ветрогенератор, като между него и съоръжението съществува линейна фрагментация, тъй като в този обхват попадат общински път I-2 (Нови пазар-Ветрино, Автомагистрала „Хемус (А2), както и съществуващите масиви от горски територии и планински възвишения.

С ИП, не се засягат горски територии (какъвто е типът на местообитанието), същото ще се реализира изцяло в земеделски обработваеми земи, и в тази връзка не се очакват преки и косвени отрицателни въздействия върху природното местообитание, поради липсата на

прякото му площно засягане, което няма да доведе до промяна в неговата структура и функции.

Кумулативно въздействие в границите на зоната, по отношение на ветрогенераторите, не се очаква, тъй като в границите на ЗЗ BG0000104 „Провадийско-Роякско плато“ има пълна забрана за изграждане на ВТГ. Косвено кумулативно въздействие, извън границите ѝ от ИП също не се очаква, тъй като в близост до ВЕП местообитанието не установено, както и съседните територии.

Тъй като разположението на ВЕП, е извън границите на площи в които е установено природното местообитание, въздействия изразяващи се в унищожаване поради урбанизация, фрагментация и застрояване, както и формиране на пряко, косвено и кумулативно въздействие върху него в границите на ЗЗ BG0000104 „Провадийско-Роякско плато“, така и извън тях няма да бъдат предизвикани, като се отчита и значителната отдалеченост на предвидените дейности, свързани със строителството и експлоатация на ВТГ.

Таблица 472. Въздействия, от реализацията на ИП върху природно местообитание 91W0

Параметри и въздействия	Обща площ	Видов състав	Инвазивни видове
Пряко въздействие върху местообитанието	Не се очаква	Не се очаква	Не се очаква
Косвено въздействие върху местообитанието	Не се очаква	Не се очаква	Не се очаква
Граници (екотон) на местообитанието	Не се очаква	Не се очаква	Не се очаква
Фрагментация	Не се очаква	Не се очаква	Не се очаква
Опасност от битово и др. замърсявания	Не се очаква	Не се очаква	Не се очаква
Кумулативно въздействие	Не се очаква	Не се очаква	Не се очаква

Обща оценка на въздействията – не се очаква въздействие – степен 0, по скалата за оценка от 0-10.

- **Природно местообитание 91Z0 Мизийски гори от сребролистна липа (код по EUNIS: G1.7C41 Silver lime woods)**

Природозащитен статут: *Включено в Приложение № 1 на ЗБР, Директивата за хабитати 92/43/ЕИО и Бернската конвенция*

Природното местообитание, е представено от гори с доминиране или съдоминиране на сребролистната липа (*Tilia tomentosa* Moench.).

В България, горите на сребролистна липа са разпространени основно в Дунавската равнина и Североизточна България (Лудогорието), както и по-ограничено в Източния Предбалкан, в диапазона от 50-60 до 800-1000 m. Срещат се в хълмистите и пред-планинските райони, основно върху льосова или варовикова подложка. Липовите гори са изразено монодоминантни. Освен основният вид – *Tilia tomentosa,* в дървесния етаж участват сравнително често и видовете - *Acer campestre, Fraxinus ornus, Quercus cerris, Quercus robur*. Единично участват още *Acer platanoides, A. pseudoplatanus, A. tataricum, Sambucus nigra, Sorbus torminalis, Tilia cordata.*

В липовите гори, няма развит храстов етаж. Единствено *Staphylea pinnata*, като сенкоиздръжлив вид, може да се среща по-често по склоновете на влажни долове, в границите на местообитанието.Много характерно е масовото развитие на пролетни ефемероиди, които на места могат да формират кратковременен етаж с покритие до 80%.

Такива видове са *Anemone ranunculoides, Convallaria majalis, Corydalis bulbosa, Corydalis solida, Ficaria verna* (= *Ranunculus ficaria*), *Gagea minima*, и др.

Липовите гори са важен ресурс за събиране на билка „липов цвят“ и осигуряват паша на пчелите. Те имат и голяма естетическа роля особено по време на цъфтежа на липата.

В България местообитанието е разпространено в Предбалкана, Дунавската равнина и Североизточна България (Лудогорието) до 800-1000 m н. в.

Отрицателно действащите фактори върху местообитанието са мащабните голи сечи, прекомерно ползване на дървесина, паша на домашни животни, осветляване и проникване на туфести житни треви, общото засушаване на климата. Негативно въздействие оказва събирането на липов цвят, при което се секат дървета и големи клони.

- **Състояние на природното местообитание в защитената зона**

Местообитанието е новоустановено за защитената зона.

Съобразно данните от проведеното картиране, природно местообитание 91Z0 е представено с обща площ от 1011.13 ha в ЗЗ BG0000104 „Провадийско-Роякско плато”. Това се равнява на 2,02% от общата площ на защитената зона (50158,59 ха). Установява се увеличаване на площта на местообитанието с 33.77 ha (3.45%), спрямо референтната площ. Разликата в площите е резултат от по-точното картиране и прилагането на различен подход на определяне на разпространението в сравнение с 2007г.

Съобразно данните от проведеното картиране, природно местообитание 91E0 е представено с обща площ от 122.98 ha в ЗЗ BG0000104 „Провадийско-Роякско плато”. Това се равнява на 0.245% от общата площ на защитената зона (50 158.59 ha).

В преобладаващата част от полигоните основният вид от първия дървесен етаж е *Carpinus betulus.* Другите видове, които участват в състава на първия дървесен етаж, са: *Quercus cerris, Tilia cordata, Tilia tomentosa, Fagus sylvatica, Acer campestre, Quercus frainetto, Quercus dalechampii, Populus tremula, Ulmus minor*.

Приземната покривка в местообитание 9*1G0 **Панонски гори с Quercus petraea и Carpinus betulus* в ЗЗ BG0000104 „Провадийско-Роякско плато” е представена с богата комбинация от типични видове. Установени са 12 от посочените типични видове: *Anemone ranunculoides, Cardamine bulbifera, Carex sylvatica, Corydalis spp., Euphorbia amygdaloides, Glechoma hirsuta, Hedera helix, Helleborus odorus, Isopyrum thalictroides, Lathyrus vernus, Tamus communis, Veronica chamaedrys.*

Обща оценка на природозащитното състояние на природно местообитание с код 91G0*, в ЗЗ BG0000104 „Провадийско-Роякско плато“ е определено като: „Неблагоприятно - незадоволително състояние“.

Съгласно *Слоевете с националното разпространение на видове и типове природни местообитания, докладвани към Европейската комисия за периода 2013-2018 г., съгласно изискванията на чл.17 от Директива 92/43/ЕИО*, (EEA-10 km GRID) територията попадаща в обхвата на **ИП вкл. и подстанциите и техническата инфраструктура,** се определя като такава която не е от значение за разпространението на природното местообитание, тъй като същото не се среща в тази част от страната.

- **Очаквано въздействие от реализацията на инвестиционното предложение**

Определеният териториален обхват на ИП и прилежащата му техническа инфраструктура, са извън границите на ЗЗ BG0000104 „Провадийско-Роякско плато“.

Единствения полигон на местообитанието в границите на защитената зона, попада в землището на с. Невша, община Ветрино, и отстои на 12.6 км югоизточно от най-близко разположения ветрогенератор **WTG 59** (ПИ № 68480.18.145, м. „Конските гробища“, с. Средно село, общ. Ветрино), видно от следващата фигура.

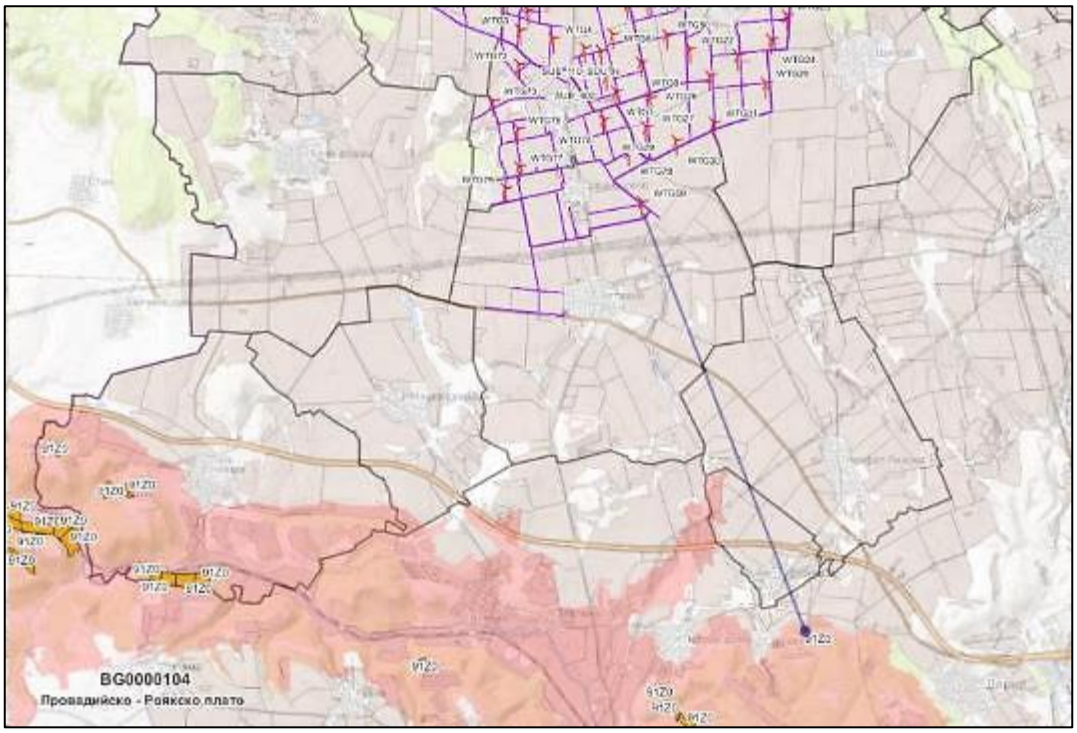

Фиг. 91 Местоположение на най-близко разположения WTG 79, до полигоните на МО 91Z0, в ЗЗ BG0000104 „Провадийско-Роякско плато“

Полигоните на местообитанието са отдалечени значително от най-близкия ветрогенератор, като между тях и съоръжението съществува линейна фрагментация, тъй като в този обхват попадат общински път I-2 (Нови пазар-Ветрино, Автомагистрала „Хемус (А2) и др., както и съществуващи населени места и друга техническа инфраструктура (ел. проводи и др.).

С ИП, не се засягат горски територии (какъвто е типът на местообитанието), същото ще се реализира изцяло в обработваеми земи, свързани с добив на интензивни земеделски култури (пшеница, слънчоглед и др.), типични агроценози за района.

С реализацията на инвестиционното предложение, неговия характер и предвидената за изграждане техническа инфраструктура, не се очакват преки и косвени отрицателни въздействия върху природното местообитание, поради липсата на пряко площно засягане на местообитанието.

Местообитанието е силно чувствително към увеличаване на антропогенния натиск, вкл. и туристическа дейност. Характера на ИП не предвижда, изграждане на сгради (жилищни, вилни и др.), които да доведе до увеличаване на туристическия поток в границите на община Ветрино, или съседни общини.

Таблица 473. Въздействия, от реализацията на ИП върху природно местообитание 91Z0

Параметри и въздействия	Обща площ	Видов състав	Инвазивни видове
Пряко въздействие върху местообитанието	Не се очаква	Не се очаква	Не се очаква
Косвено въздействие върху местообитанието	Не се очаква	Не се очаква	Не се очаква
Граници (екотон) на местообитанието	Не се очаква	Не се очаква	Не се очаква
Фрагментация	Не се очаква	Не се очаква	Не се очаква
Опасност от битово и др. замърсявания	Не се очаква	Не се очаква	Не се очаква
Кумулативно въздействие	Не се очаква	Не се очаква	Не се очаква

Обща оценка на въздействията – не се очаква въздействие – степен 0, по скалата за оценка от 0-10.

Предвид разположението на поземлените имоти, в които ще се реализира инвестиционното предложение, извън границите на площи в които е установено природното местообитание, въздействия изразяващи се в унищожаване (отнемане на площи) поради урбанизация, фрагментация и застрояване, както и формиране на пряко, косвено и кумулативно въздействие в границите на ЗЗ BG0000104 „Провадийско-Роякско плато“, и извън нея, при дейностите на строителство и експлоатация на ИП, няма да бъдат предизвикани.

5.10. Очаквани въздействия върху животинските видове предмет на опазване в ЗЗ BG0000104 „Провадийско-Роякско плато“, от реализацията на инвестиционното предложение

5.10.1. Въздействия върху бозайниците, предмет на опазване в защитена зона

В защитена зона с код BG0000104 „Провадийско-Роякско плато“ в Заповедта ѝ за обявяване, са включени следните видове бозайници предмет на опазване, добавени и в актуализирания стандартен формуляр на зоната, както следва:

- **1335 Европейски лалугер *(Spermophilus citellus)***

Природозащитен статус: Видът е включен като предмет на опазване в *Закона за биологичното разнообразие* - Приложение № 2 и № 3, Бернска конвенция - Приложение II, Директива 92/43/ЕЕС - Приложение 2 и 4, IUCN 2019 [A3c, En] - категория застрашен, Червена книга на България - категория уязвим VU.

Биологични особености

Европейският лалугер е гризач от семейство Катерицови (*Sciuridae*). Обитава открити необработваеми места, покрити с ниска тревна растителност (ливади, пасища, сухи степи, покрайнините на обработваемите полета, покрай пътища и др.). Живее на колонии под земята, като прави много резервни входове. Местообитанията му, лесно се определят по множеството дупки. Предпочита черноземни, канелено горски и планинско ливадни почви.

В България видът се среща в цялата страна, в планините до 2 500 m н.в. Изцяло наземен вид с дневна активност. Образува вътрешнопопулационни локални групировки („колонии“), заемащи площ 3-5 ha, в редки случаи 100-150 ha, в рамките на които отделните животни обитават припокриващи се индивидуални участъци и поддържат система от гнездови и убежищни дупки (*Пешев, 1955; Марков, 1957; Страка, 1961*).

България е основно ядро на разпространение на вида в югоизточната част на ареала, защото разпространението в съседните ни държави е значително ограничено. (*Плана за действие за опазване на европейския лалугер (Spermophilus citellus) в България 2022-2031 г.*)

Видът заема важно място в екосистемите, като хранителен ресурс на практически всички дневни грабливи птици и хищни бозайници.

Основните заплахи за вида, са увреждане на местообитанията поради западане на пашата и коситба, захрастяване на пасищата и ливадите, пожари, химизация фрагментация и изолация на популациите, изчезване на лалугерите и едрите гризачи е които се храни, основно лалугери, хомяци, слепи кучета, мишевидни гризачи, рядко жаби, влечуги, мекотели (*Спасов, Спиридонов, 1993 г.*) и използването на родентициди. Видът е активен през нощта, а през деня се укрива в подземни убежища, обикновено дупки от лалугери или други животни, поради което директни срещи е човека са много редки. Превръщането на пасища с лалугерови колонии в лозя и др.

- **Оценка на популацията на вида в защитената зона**

В резултат на данните по проект „*Картиране и определяне на природозащитното състояние на природни местообитания и видове - фаза I*“ е направена промяна на поле Cat: от C на V, в актуализирания СДФ на зоната т.к. състоянието на Европейския лалугер в защитената зона е променено поради факта, че са установени бивши находища на вида с много голяма площ на оптималните и субоптималните местообитания. Друг показател е заплаха в промяната на ползване на земята и предвидените за изграждане инфраструктурни обекти през две от лалугеровите колонии, в зоната.

В стандартния формуляр от 11.2021 г. на ЗЗ BG0000104 „Провадийско-Роякско плато” е отчетено, че са установени между 5-6 колонии на вида, и видът е отбелязан като *типичен (C).* Размерът и плътността на популацията на вида, съотнесени с популациите на цялата територия на страната се оценява на *(C) 2% >= p > 0%*. Степента на опазване на характеристиките на хабитата, които са от значение за вида и възможности за възстановяване се оценява на *(B) добро опазване.* Степента на изолираност на популацията, съотнесена с естествената степен за вида се оценява на *(C) неизолирана популация* в широк обхват на разпространение. Цялостната оценка на стойността на обекта за опазването се оценява на *(B) добра стойност.*

При картирането на потенциалните местообитанията на вида в зоната, в 5 от 21 от тях са установени находища (лалугерови колонии). Установено е и едно бивше находище *(до с. Невша, Й. Кошев – лич. непубл. данни*).

Общата площ на регистрираните находища на Европейския лалугер в оптимални местообитания е 2216.7 ha и субоптимални местообитания е 9303.3 ha, а площта на потенциалните местообитания за целевия вид е както следва: оптимални местообитания – 3 223 ha и субоптимални местообитания – 15 734.6 ha.

Изчислената площ предоставя достатъчен ресурс за съществуването на стабилни популации на Европейски лалугер и по този параметър природозащитното състояние на вида е благоприятно. В ЗЗ, съществуват достатъчно на брой биокоридори между заселените и потенциалните местообитания на вида. Общата площ на бившите находища на Европейския лалугер в оптимални местообитания е 127.52 ha и субоптимални местообитания е 8 499.25 ha, съответно 3.94 % от оптималните потенциални местообитания и 54 % от потенциалните субоптимални местообитания.

Обща оценка на местообитанията на вида в защитена зона BG0000104 „Провадийско-Роякско плато“ по определените критерий за БПС, е определено като: „*Неблагоприятно-лошо състояние*“.

- **Очаквано въздействие от реализацията на инвестиционното предложение**

Картата с разпространението на местообитанията на вида, в границите на защитена зона BG0000104 „Провадийско-Роякско плато“, спрямо обхвата на оценяваното инвестиционно предложение, е представено в Приложение към настоящия доклад.

Пряко засягане на местообитания

Предвидените за реализирането на ИП терени, са разположени извън границите на площта, картирана като пригодни за лалугера местообитания в зоната. Същите не попадат, в обхвата на защитената зона. Най-близко разположените полигони, с потенциални местообитания на вида са определени в землището на с. Габърница, община Ветрино, като същите отстоят на 7.5 km в източна посока от **WTG 79** (ПИ № 68480.3.14, м. „Панаирска могила“, с. Средно село, общ. Ветрино), видно от следващата фигура.

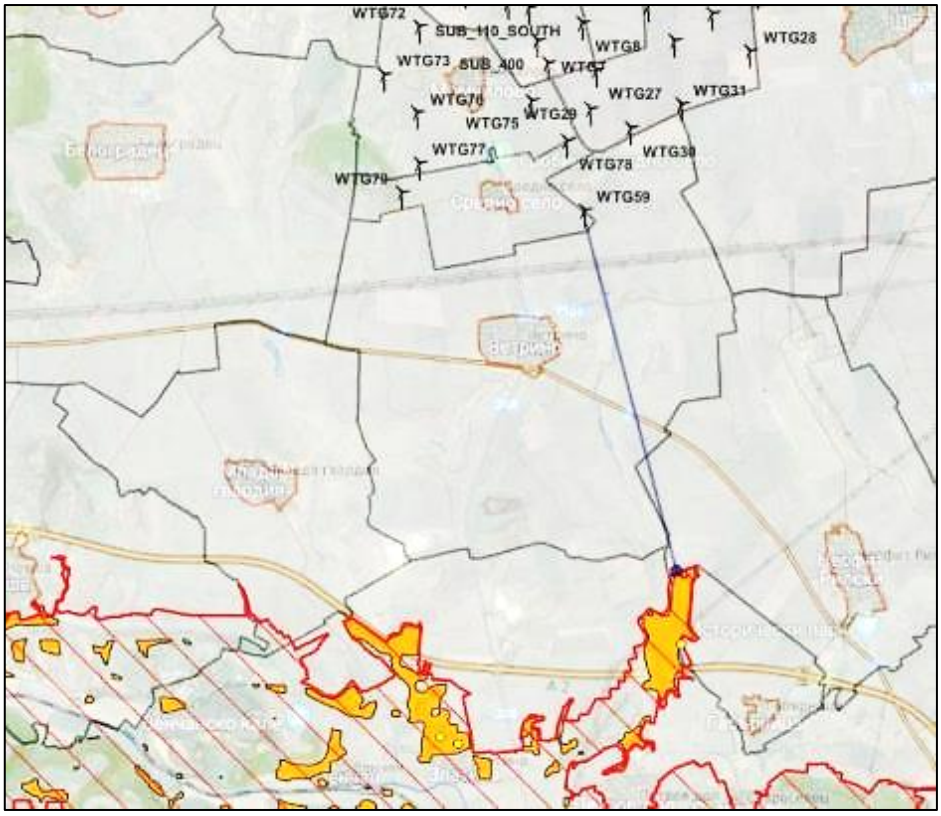

Фиг. 92 Картен материал, с местоположение на най-близко разположения WTG 79, до местообитанията на лалугера (*Spermophilus citellus)*, в ЗЗ BG0000104 „Провадийско-Роякско плато“

С инвестиционното предложение, не се засягат ефективно заети местообитания и находища на вида. Най-близко разположените полигони на оптимални за вида в границите на ЗЗ, в които същият е регистриран, са значително отдалечени от поземлените имоти, попадащи в обхвата на ИП, като между тях има съществуващата фрагментация, дължащата се на изградена пътна (линейна) инфраструктура (път III-2901 Аксаково-Ветрино и път I-2 (Нови пазар-Ветрино), представляващи основна бариера за вида.

Извън границите на защитената зона, с проекта за „*Картиране и определяне природозащитното състояние на бозайници, без прилепи*“, са определени територии със субоптимални и оптимални местообитания на вида, в границите на общините Ветрино и Вълчи дол, в близост до поземлените имоти, които ще се реализира ИП.

При направените теренни проучвания в обхвата на ИП, се установи, че в посочената територия са разположени, обширни площи от обработваеми земеделски масиви, които са значително разширени, спрямо данните от проведеното картиране на местообитанията на вида през 2011-2012 г., извън границите на защитената зона (**Виж Фиг. 93).** Именно тези площи, се явяват като основна заплаха за вида, тъй като са отнети територии с подходящи за него местообитания, и представляващи бариера при придвижването му, напр. при търсене на храна.

Съгласно *Плана за действие за опазване на европейския лалугер (Spermophilus citellus) в България 2022-2031 г.,* утвърден със *Заповед: РД - 518/17.06.2022 г. на министъра на околната среда,* обитаваните от лалугера типове местообитания от Приложение I към Директива 92/43/ЕИО, с най-голямо значение за вида са тези с кодове 6210, 6220*, 6230*, 6240*, 6250*, 62D0, 6510 и 6520, представляващи тип тревни местообитания с различен харакер (степи, ливади, пасища и др.)



Фиг. 93 Полигони на МО на *Spermophilus citellus* (лалугер), извън ЗЗ BG0000104 „Провадийско-Роякско плато“, в обхвата на ИП

Според класификацията на Бондев (1991) 33.5% от лалугеровите колонии са разположени върху различни видове ксеротермни тревни формации и мезоксеротермни тревни формации (кодове 129,130).

Съгласно *Картата на модела на пригодните местообитания на Spermophilus citellus в България* (*Tsvetkov, Koshev 2016, in press*)., показана на следващата фигура територията на ИП, попадат в район който в по-голямата си степен, липсват територии

които се явяват местообитания на вида. В много малък процент до част от ПИ предвидени за изграждане на ветрогенератори, граничат със зони определени с 20-40 % пригодност на местообитания на вида.

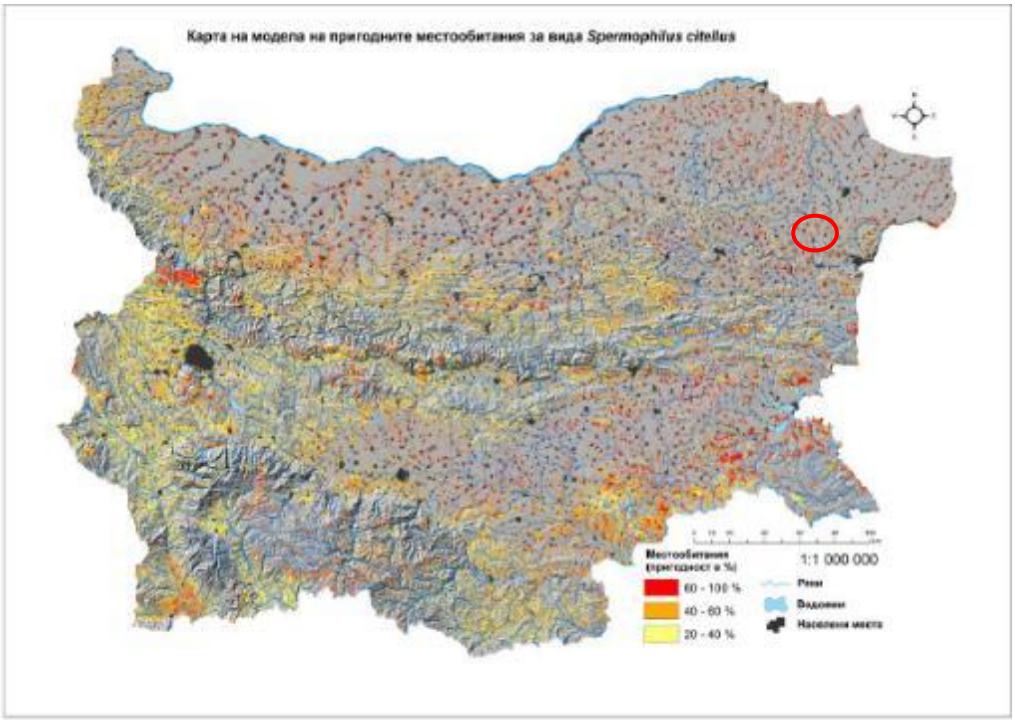

Фиг. 94 Картата на модела на пригодните местообитания на лалугера *(Spermophilus citellus),* в България, спрямо обхвата на ИП (с червен контур)

На следващата фигура е показано местоположението на най-близките ветрогенератори и четирите подстанции, до териториите определени като субоптимални местообитания на вида, спрямо данните на МЗХ за физическите блокове и постоянно затревените територии (пасища, мери и ливади) представляващи характерни за вида местообитания, и обработваемите земеделски земи (вкл. други трайни насаждения и овощни градини), към м.02.2023 г.

На картата е отбелязана, и регистрацията на дупки на вида, сред неизорано място, между нивите с географски координати **(N43.47062 E27.43454**), от екипа извършил мониторинг и наблюдения на видовете прилепи.

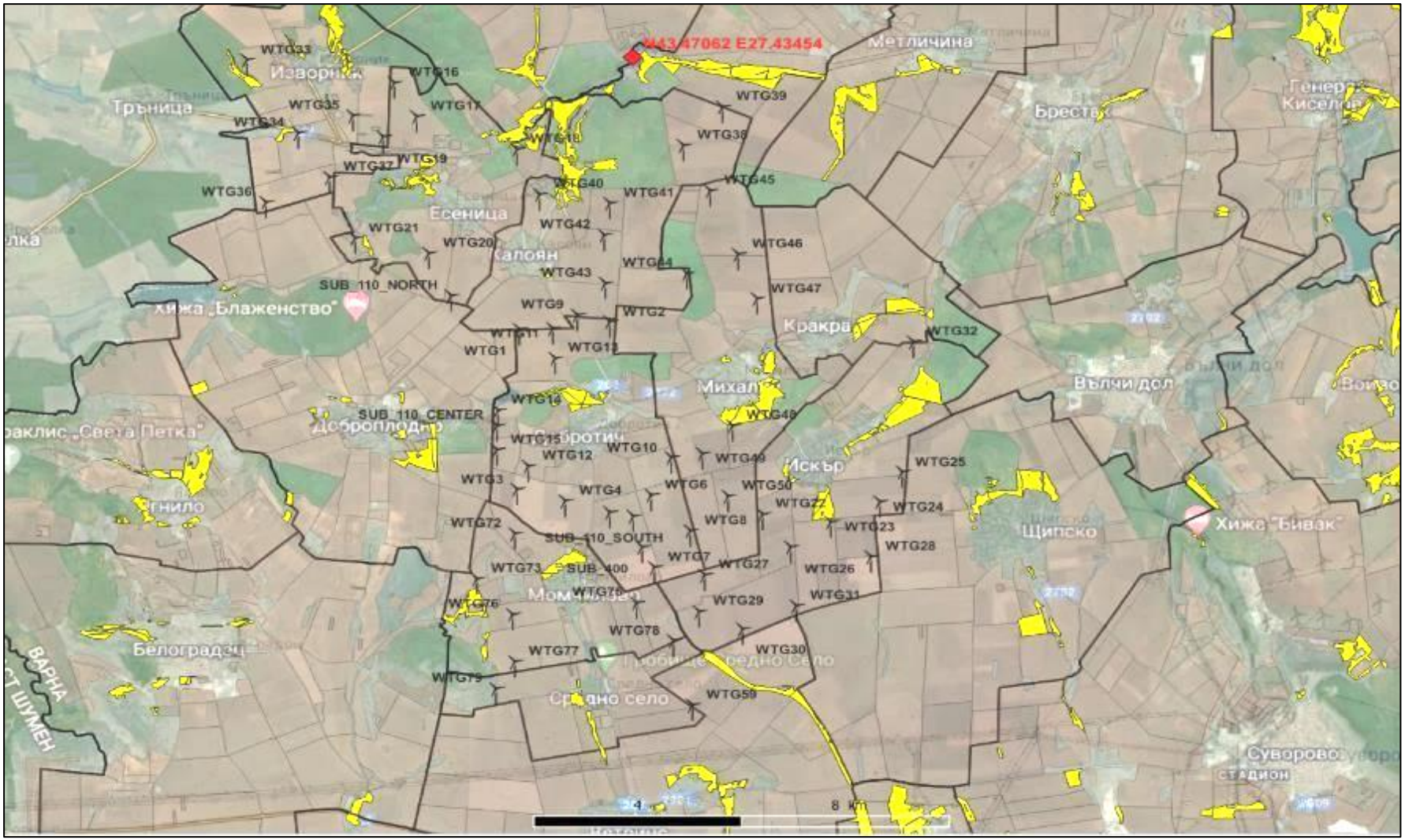

Фиг. 95 Данни на МЗХ за физическите блокове с постоянно затревените територии (*пасища, мери и ливади* – в жълт цвят) подходящи МО за лалугера (*Spermophilus citellus)*, и обработваемите земеделски земи (в кафяв цвят), в обхвата на ИП, извън ЗЗ BG0000104 „Провадийско-Роякско плато“ вкл. и регистрация на вида

На следващата снимка е показана, една от дупките на вида в землището на с. Стефан Караджа, община Вълчи дол, отдалечена на 2.2 km от най-близкия ветрогенератор **(WTG 32**), разположен в землището на с. Искър, община Вълчи дол.



Снимка 1. Дупка на лалугер (N43.47062 E27.43454), 18.04.2021 г.

Съгласно *Слоевете с националното разпространение на видове и типове природни местообитания, докладвани към Европейската комисия за периода 2013-2018 г., съгласно изискванията на чл.17 от Директива 92/43/ЕИО*, територията попадаща в обхвата на **ИП вкл. и подстанциите и техническата инфраструктура,** се определя като такава с ниска чувствителност, по отношение разпространение на популацията на вида.

Поземлените имоти в които ще се разположат, ветрогенераторите представляват части от обработваеми земеделски блокове, с различни по вид земеделски култури, в близост до полски пътища, през които се придвижва селскостопанската техника, чиято периферия, беше обрасла предимно с рудерални видове, типични за райони с интензивна земеделска дейност. В тази връзка същите нямат характер на типичните местообитания, подходящи територии за размножаване и хранене на вида.

Част от субоптималните и оптимални местообитания на вида, разположени в близост до част от имотите включени в обхвата на инвестиционното предложение, но по време на теренните проучвания не са установени колонии на вида.

Такива са **WTG 73, WTG 76, WTG 77** и **WTG 78**, разположени в района на хълмистите зони на м. „Бабука“ с н.в 336.6 m, м. „Кетенлик“, с. Средно село, община Ветрино, попадащи в обхвата на ТП-ДГС „Провадия“-ГСУ „Ветрино“ и **WTG 11 (с одобрен ПУП-ПЗ, WTG 13, WTG 18, WTG 21, WTG 23, WTG 32, WTG 33, WTG 40 и WTG 48**, в землищата на с. Добротич, с. Есеница, с. Искър, с. Изворник, с. Калоян и с. Михалич, община Вълчи дол, попадат в обхвата на ТП-ДГС „Суворово“- ГСУ „Ветрино“, в близост

до част горски територии (съгласно Извадката от действащия ЛУП, получен по реда на ЗДОИ в писмо с *Рег. № РДГ 04-3525 - 05.07.2023 г.*), общинска частна и държавна частна собственост.

Посочени ветрогенератори, представляват части от поземлени имоти в слети земеделски масиви, обработваеми от продължителен период от време. Районът на ИП, е изключително силно развит по отношение на земеделските добиви, от различни интензивни земеделски култури.

Преди да бъдат усвоени за земеделски нужди, в миналото тези земи са представлявали, потенциални местообитанията на лалугера, тъй като в периферията на някой от имотите, покрай полските пътища има малки площи заети от тревни съобщества, с известна степен на рудерализация, които преди са заемали целите имоти, а към настоящия момент, същите са заети от насаждения от пшеница, слънчоглед и царевица.

На следващите две снимки са показани, само тези имоти с предвидени площадки за изграждане на ветрогенератори, разположени в непосредствена близост до площи, които са определени като територии с потенциални местообитания на вида, извън границите на защитената зона.



Снимка 2. Изглед към ПИ № 49000.2.39, м. „Пясъка“, с. Момчилово, община Ветрино, в който е предвидено да се изгради WTG 73, (на 50 m навътре, от границата на имота) засят с пшеница (Дата: 05.06.2023 г.)

На следващата снимка в далечината, на южната граница на имотите, в които ще се разположат WTG 11 и WTG 13, са разположени територии определени като подходящи за вида местообитания, разположени в периферията на горските масиви в близост до съществуващия микроязовир в землището на с. Добротич.



Снимка 3. Изглед имотите в които ще бъдат разположени WTG 11 и WTG 13, на разстояние около 650 m един от друг, земл. с. Добротич, общ. Вълчи дол, (засети със слънчоглед), извън ЗЗ BG0000104 „Провадийско-Роякско плато“ (05.06.2023 г.)

В района североизточно от **WTG 18**, бяха разположени значителни по площ територии подходящи за местообитания на лалугера, отделени от имотите и от поречието р. Янъкдере, с плътен пояс от дървесно-храстова растителност. Местообитанията са с площ около 500 дка, в северозападна посока от бъдещата площадка, граничещи с обработваеми земеделски земи, и горски територии, които в района на селата Есеница и Калоян, са значително запазени като площ, видно от следващите снимки.



Снимка 4. Изглед към северозападната граница на ПИ № 27629.21.33, м. „Геровски път“, с. Есеница, общ. Вълчи дол, в който е предвидено да се изгради WTG 18, (на 90 m навътре, от границата на имота), засят с пшеница (06.06.2023 г.)



Снимка 5. Изглед към ПИ № 27629.34.53, м. „Каваците“, с. Есеница, общ. Вълчи дол, в който е предвидено да се изгради WTG 21, (на 90 m от границата на имота), засят със слънчоглед, извън ЗЗ BG0000104 „Провадийско-Роякско плато“ (06.06.2023 г.)



Снимка 6. Панорамен изглед към ПИ № 32860.22.2, м. „Лозята“, с. Искър, общ. Вълчи дол, в който е предвидено да се изгради WTG 32, (на 270 m в източна посока), засят с пшеница, извън ЗЗ BG0000104 „Провадийско-Роякско плато“ (06.06.2023 г.)



Снимка 7. Изглед към ПИ № 32860.22.2, м. „Лозята“, с. Изворник, общ. Вълчи дол, в който е предвидено да се изгради WTG 33, (на 140 m в северозападна посока), засят с пшеница, извън ЗЗ BG0000104 „Провадийско-Роякско плато“, в близост до потенц.МО на вида (07.06.2023 г.)

В близост до полския път водещ до **WTG 33**, при направените терени проучвания, бяха разположена площ с оптимални местообитания на вида, заети от тревни съобщества с индикаторни видове характерни за природно местообитание *6220* Псевдостепи с житни и едногодишни растения от клас Thero-Brachypodietea,* разположена на границите на горския масив, с растителен състав и индикаторни видове типични за природно местообитание *91M0 Балкано-панонски церово-горунови гори,* видно от следващата снимка.

Следи от присъствието на вида, вкл. дупки (активни или изоставени) в границите на тази площ не бяха установени, при направените теренни проучвания.



Снимка 8. Изглед към оптимални и субоптимални местообитания на *Spermophilus citellus*, отстоящи на около 200 m, югозападно от площадката на WTG 33, извън ЗЗ BG0000104 „Провадийско-Роякско плато“

На следващите три снимки, е посочено съответно местоположението на **WTG 40,** ПИ № 35506.9.9, м. „Килика“, землище с. Калоян, община Вълчи дол, като и разположените в северна и северозападна посока, значителни по площ територии заети от тревни съобщества от пасищно-ливаден тип характерни за вида, граничещи с горски територии част от отдели 38 и 40, стопанисвани от ДГС „Суворово“, с площ от 151.8 ha, тип горско месторастене *М-I-2 Равнинно-хълмист подпояс на листопадните дъбови и ксеротермични гори от 0-400 м н.в* . Същите са разделени от съществуващия полски път, в района на имота.

В близост до ПИ № 35506.9.9, е разположен частен имот с площ от 102.4 дка с НТП „Пасище“, представящ типично местообитание за лалугера, но видът не беше установен в границите му.

Тази територия с потенциални местообитания, е в район значително антропогенно повлиян, предвид разположените в близост две населени места Калоян и Есеница, граничеща в северната си част с третокласен път III-207 (Момчилово-Калоян).

При направените проучвания в района, видът не беше регистриран, както и следи от дупки, характерни за колониалните съобщества в които живее.



Снимка 9. Изглед към ПИ № 35506.9.9, м. „Килика“, с. Калоян, общ. Вълчи дол, в който е предвидено да се изгради WTG 40, (на 250 m в северозападна посока), засят със слънчоглед) извън ЗЗ BG0000104 „Провадийско-Роякско плато“ (Снимка 06.06.2023 г.)



Снимка 10. Територията разположена на границата на съществуващия полски път, водещ до с. Калоян, с НТП „Пасище“, в близост до WTG 40, извън ЗЗ BG0000104 „Провадийско-Роякско плато“ (Снимка 06.06.2023 г.)



Снимка 11. Териториите разположени източно от WTG 40, определени като субоптимални местообитания за вида *Spermophilus citellus*, извън ЗЗ BG0000104 „Провадийско-Роякско плато“

При теренните проучвания в района на поземлените имоти, в които ще се реализира ИП, както и съседните на тях територии, екземпляри на видът не бяха регистрирани, както и не бяха установени колонии, или следи от изоставени скривалища (дупки) на лалугери. Засегнатите територии са изцяло заети от обработваеми земеделски земи, не продоставящи подходящи за размножаване и хранене местообитания, за видасъобрзно неговат биология.

При изграждането на ветрогенераторите, ще се усвояват само части от засегнатите поземлени имоти, по проектни данни 0.5 dka за фундамента и 2.5 dka за кранова площадка на всеки генератор, или общо за (174.0 dka) земеделска земя за реализацията на ИП. Всички поземлени имоти включени в обхвата на ИП, са интензивно обработваеми земеделски земи, без характер на постоянно затревени територии, които видът предпочита.

Засегнатите от ИП площи, нямат характер на степни пасищни екосистеми които видът предпочита, и най-често обитава. В района на част от засегнатите имоти, в землищата на селата Калоян, Есеница, Искър, Средно село и Изворник, такъв тип екосистеми бяха установени почти навсякъде на границата с горските насаждения, извън обхвата на предвидените територии за изграждане ветрогенераторите, и съпътстващата ги инфраструктура.

В миналото по-голяма част от тези агроценози, заемащи голяма част от землища на посочените села, са били части от пасища и ливади, с характеристики на потенциални местообитания на вида, които поетапно са усвоени за селскостопански нужди.

С инвестиционното предложение, не се засягат ефективно заети местообитания и находища на вида, както в така и извън границите, на защитената зона. Предвид, че не се засягат пригодни, оптимални и субоптимални за вида местообитания, в и извън границите на защитената зона, въздействия от реализирането на ИП не се очакват (*степен - 0*).

Фрагментация на местообитания

При направените терени проучвания в поземлените имоти, не е установено наличие или следи от присъствие на вида, и негови колонии както и подходящи условия отговарящи на характерни местообитания, които обитава. Територията попадаща в обхвата на ИП и имотите разположени в близост, са силно повлияни от развиващата се в тях селскостопанска дейност. До териториите определени като субоптимални и оптимални местообитания на вида, разположени в западна посока от **WTG 73, WTG 76, WTG 77** и **WTG 79**, е с формиран значителен състав на дървесно-храстова растителност, представляваща естествена бариера за вида, а на изток е разположен Републикански път III-207, представляващ изкуствена такава.

Предвид, че не се отнемат площи от пригодни, оптимални и субоптимални за вида местообитания, в границите на защитената зона, както и в имотите предмет на ИП, извън границите ѝ, въздействия от реализирането му, свързани с формиране на фрагментация не се очакват.

Въздействие, не се очаква (степен - 0).

Прекъсване на биокоридори/ бариерен ефект

Европейският лалугер като вид предпочита да обитава, и използва като „междинни места“ и като еко и биокоридори площите, представляващи лозови насаждения и овощни градини. Тези местообитания предоставят необходимите му условия, за придвижване при правилното им поддържане. При по интензивна обработка, чрез изораване, се унищожават

ходовете на лалугерите, растителната покривка и т.н., и се нарушава възможността за използването им като територии за придвижване.

Територията попадаща в обхвата на настоящото инвестиционното предложение, съгласно данните от проект „*Картиране и определяне на природозащитното състояние на природни местообитания и видове - фаза I*“ към 2012 г., в по-голямата си част включва зони определени като биокоридори на вида, видно от следващата фигура.

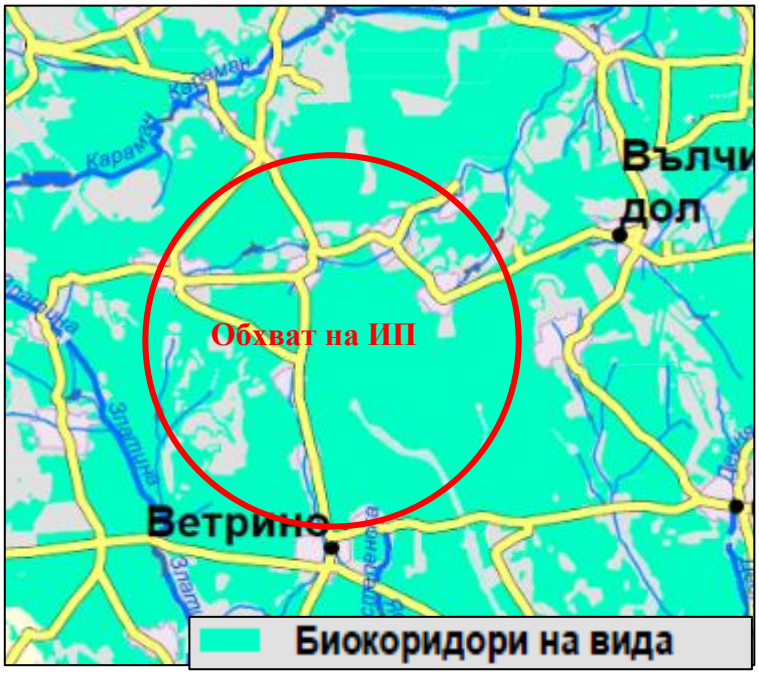

Фиг. 96 Биокоридори на вида *Spermophilus citellus,* извън ЗЗ BG0000104 „Провадийско-Роякско плато“, в обхвата на ИП

Ограничаващи миграцията бариери за вида са горските масиви, големите обработваеми пространства, инфраструктурните обекти (напр. населени места, автомагистрали и пътища с висок интензитет, бетонни канали и др.), пълноводни реки. Пътищата, включително и второстепенните, са заплаха за лалугерите, като, освен че представляват преграда, водят и до голяма смъртност по тях (Хрифт и др. 2008, Kambourova-Ivanova *et al*. 2012, Stoeva *et al*. 2016). Територията в която ще се разположи ВЕП, е фрагментирана в значителна степен от съществуващата пътна мрежа (общински и републикански пътища) в района на ИП, вкл. и близко разположената АМ „Хемус“.

Основната част от поземлените имоти включени в обхвата на ИП са с НТП „*Нива*“, и по-малка част одобрени по предходната процедура за ОВОС са с приет ПУП-ПЗ с НТП „*За електроенергийно производство*“, реално нямат характер на типичните за вида екокоридори.

Предвид интензивното развитие на селскостопанските дейности, в последните 10 години, в обхвата на общините Ветрино и Вълчи дол, голяма част от териториите определени като биокоридори през 2012 г., реално към момента не изпълняват функции на такива, което се потвърди и от направените теренни проучвания в района на цялостното ИП (вкл. и техническа инфраструктура и подстанциите). Между зоните определени като биокоридори, съществува фрагментация от линейна пътна инфраструктура, свързваща населените места в двете общини с по-големите административни центрове в съседни общини, което реално възпрепятства миграцията на вида и връзката между негови потенциални местообитания.

Значителния обхват на ИП е, свързан с изграждане на предвидените съоръжения (ВТГ), подстанции, кранови площадки и техническа инфраструктура, е възможно по време на строителните дейности, да се формира косвено въздействие върху съседни територии на ПИ, които имат характер на потенциални местообитания и са части от възможни екокоридори.

Въздействието, се оценява като незначително (степен - 1).

Безпокойство

Предвижданията на ИП и неговия териториален обхват, не засяга пряко ефективно заети местообитания на вида, както и негови находища, в границите на ЗЗ BG0000104 „Провадийско-Роякско плато“. Част от имотите, предвидени за изграждане на ВТГ, са разположени в близост до територии, с характер на субоптимални и оптимални местообитания и екокоридори за вида.

Временно безпокойство за евентуално преминаващи района на ИП индивиди, ще има по време на строителните дейност, с временен характер, като продължителност.

Въздействието, се оценява като незначително (степен - 1).

Смъртност

Не съществува вероятност за присъствие на индивиди и колонии на вида, в обхвата на частите от имотите предвидените за реализация на инвестиционното предложение, и в близост до тях, тъй като такива при теренните проучвания в тях, не са установени.

Пряка смъртност на индивиди, в резултат от дейностите по строителство и експлоатация на ИП не се очакват. Смъртността в и извън границите на защитената зона ще бъде, в рамките на естествената за вида.

Въздействие, не се очаква (степен - 0).

Кумулативно въздействие

Площта на ВЕП и неговия териториален обхват, не засягат пряко оптимални и местообитания на вида, в границите на защитената зона, и извън нея.

Местообитания и находища на вида не се засягат пряко, и в територията разположена извън границите на защитената зона, но предвид обхвата на ИП, и близостта на действащия ВЕП „Суворово“, отстоящ на около 6.1 km източно, от най-близкия WTG 25, в землището на с. Искър, общ. Вълчи дол, предвид идентичния характер на обектите, от реализацията на инвестиционното предложение се очаква формиране на кумулативен ефект, в *незначителна степен – 1.*

Въздействието, се оценява като незначително (степен - 1).

Таблица 474. Оценка на типовете отрицателни въздействия и засегнати параметри и критерии за вида

Потенциално засегнат вид	Численост в ЗЗ	Очаквана численост след реализиране на ИП	Местообитание на вида	Вид на въздействията						
				Намаляване площта на местообитанията	Кумулативен ефект	Бариерен ефект	Фрагментация на местообитания	Разрушаване на убежища	Смъртност	Безпокойство
Лалугер (*Spermophilus citellus*)	5-6 колонии	Без промяна	мери, ливади, пасища	0	1	1	0	0	0	1

Очаквано общо въздействие – незначително – степен – 1

- **2609 Добруджански (среден) хомяк *(Mesocricetus newtoni)***

Природозащитен статус: ЧКБ-Уязвим вид (VU), ЗБР - Приложение № 2 и № 3, *Бернска конвенция* - Приложение II, Директива 92/43/ЕЕС Приложение 2 и 4, IUCN 2008 - категория почти застрашен.

Биологични особености:

Добруджанският хомяк е ендемичен вид характерен за северна България Добруджа, територии покрай р. Дунав, а в южна са наблюдавани отделни екземпляри край София и Казанлък. Най-западното регистрирано находище на вида е на левия бряг на р. Огоста - с. Михайлово, Монтанско (*Пешев Ц., Д. Пешев, В. Попов. 2004*).

Повечето находища на вида у нас са от средната и източната част на Дунавската равнина (*Попов 2007а, б*): около Плевен, Никопол, Русе, Силистра, Оряхово, Балчик, Нови пазар, Каспичан, с. Кабиюк (*Ковачев 1925*), около Добрич (Ген. Тошево, Сенокос, Змеево, Росица), Плевен (*Пордим*), Свищов (*Марков 1960*). Най-западното находище е на левия бряг на р. Огоста (*с. Михайлово, Монтанско, М. Лангуров, устно съобщ.*). Установен в погадки от сови в района на Айтос (*Георгиев и Градев 2003; Georgiev 2003*) и западно от гр. Средец (*Milchev, 2006*). В контекста на широкото разпространение на вида през плейстоцена и холоцена из цялата страна възможно е това да са представители на реликтни, залязващи популации (*Пешев и др., 2004; Попов 2007а, б*). На следващата карта са показани, разпространението, потенциалните местообитания на вида по данни на ИАОС, от извършения мониторинг през 2013 г.

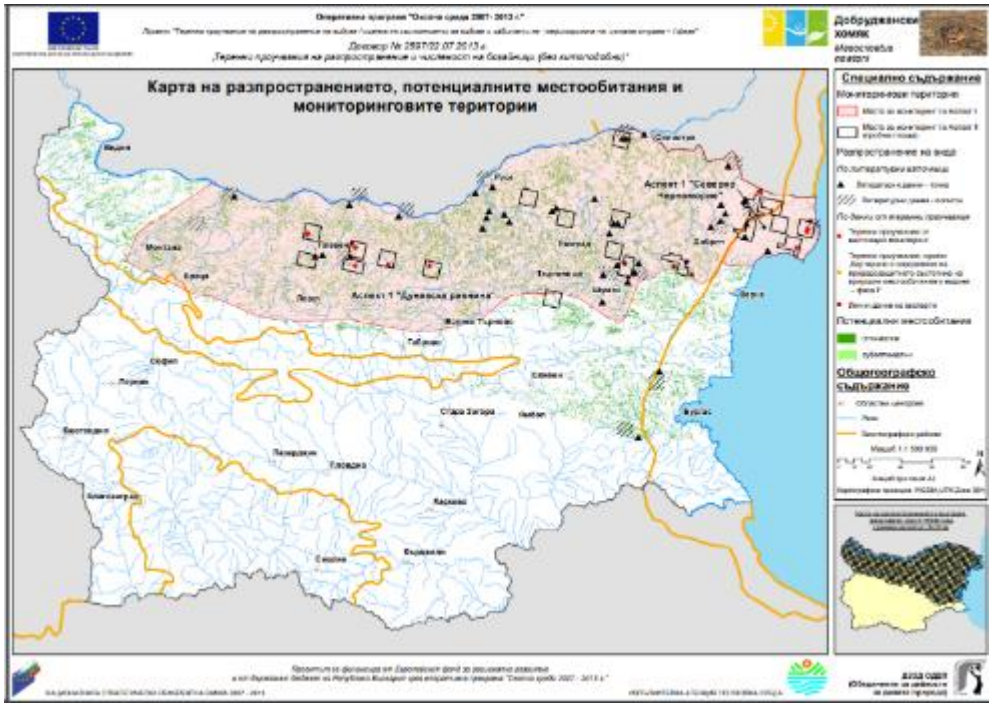

Фиг. 97 Потенциалните местообитания на Добруджански хомяк (*Mesocricetus newtoni*) по данни на ИАОС, от извършения мониторинг през 2013 г.

Подходящи местообитания за вида са пасища, ливади, изоставени градини, лозя и орни земи, активно ползвани зеленчукови градини и орни земи, територии със смесено ползване (земеделски земи с малки парцели и разнообразни култури, земеделски земи със значителен дял на естествената растителност), горски пояси до 50 метра широчина, но винаги в територии с дълбоки почви (над 50-100 см) и ниско ниво на под почвените води (под 1.2 метра) (*Цингарска, 2009*), целини, люцернови и житни площи, лозя, овощни и

зеленчукови градини. По данни от района на Констанца, Румъния предпочита площи, заети от фуражни култури, целини, по-рядко заселва зърнените култури и полезащитните пояси, практически липсва в орните култури.

Активен предимно нощем – по рядко през деня, а сезонната активност е най висока в края на лятото и през есента – когато попълва камерата с храна за зимата. Не изпада в състояние на хибернация през зимата. Бременността трае 15-20 дни. Ражда 1-10 малки на котило (*Ionescu, 1968*). Става жертва на хищни птици, най-вече сови (*Baumgart, 1975; Симеонов, 1985; Симеонов, Петров, 1986; Симеонов, Боев, 1988*). Живее в самостоятелно изкопани ходове, дълбоки около 1- 2 m, където се намира леговището му.

Отрицателно действащи фактори за вида са индустриалното земеделие с прилагане на дълбока оран и пестициди, частното земеделие от фермерски тип и свързаното с това раздробяване на площите и тяхната интензивна обработка, с употреба на големи количества торове и пестициди.

- **Оценка на популацията на вида в защитената зона**

В актуализирания стандартен формуляр на ЗЗ с код BG0000104 „Провадийско-Роякско плато” в резултат на проект *„Картиране и определяне на природозащитното състояние на природни местообитания и видове - фаза I*“ е отчетено, че няма никакви цифрови данни за размера/плътността на популацията и видът е отбелязан като *много рядък (V).*

Размерът и плътността на популацията на вида, съотнесени с популациите на цялата територия на страната се оценява на *(C) 2% >= p > 0%*. Степента на опазване на характеристиките на хабитата, които са от значение за вида и възможности за възстановяване се оценява на *(B) добро опазване*. Степента на изолираност на популацията, съотнесена с естествената степен за вида се оценява на *(C) неизолирана популация в широк обхват на разпространение*. Цялостната оценка на стойността на обекта за опазването се оценява на *(B) добра стойност*.

По-голямата част от територията ЗЗ BG0000104 „Провадийско - Роякско плато“ е заета от горски и храстови формации, релефът е планински. Потенциалните местообитания на Добруджанския хомяк са разположени като изолирани пасища във вътрешността на зоната и по нейната периферия. Тези от тях, които са свързани с агроекосистемата имат особено добър потенциал за съществуването на вида.

Видът не е регистриран в защитената зона. Биокоридорите са от особено голяма важност за рядък вид като Добруджанския хомяк, който се характеризира с разпокъсани местообитания. Те имат благоприятно влияние върху популацията на вида, тъй като служат за връзка между местообитанията му. Конкретно за защитената зона, роля на биокоридори играят блоковете от селскостопански култури, които я заобикалят.

Бариерите за разпространението, на вида са естествени и изкуствени. В ЗЗ BG0000104 „Провадийско - Роякско плато“, естествените бариери са представени от гори и елементи на планински релеф. Антропогенни бариери са пътища, урбанизирани структури и др. Поради особеностите на релефа, потенциалните местообитания на вида в зоната са разпокъсани. Разположени са във вътрешността на зоната и по нейната периферия. Площта им се изчислява на 4 532.8 ha.

Обща оценка на местообитанията на вида в ЗЗ BG0000104 „Провадийско-Роякско плато“ по определените критерий за БПС, е определено като: „*Неблагоприятно-незадоволително състояние*“.

На следващата *Карта на ефективно заето местообитание на вида на национално ниво,* изготвена по проект „*Картиране и определяне на природозащитното състояние на природни местообитания и видове - фаза I*“.

За ефективно заето местообитание на вида, е прието това местообитание, за което има данни, че понастоящем се обитава от вида. За критерии е прието наличието на сигурни сведения за присъствие на вида през последните 5 години – литературни данни, непубликувани наблюдения, анкети и др.

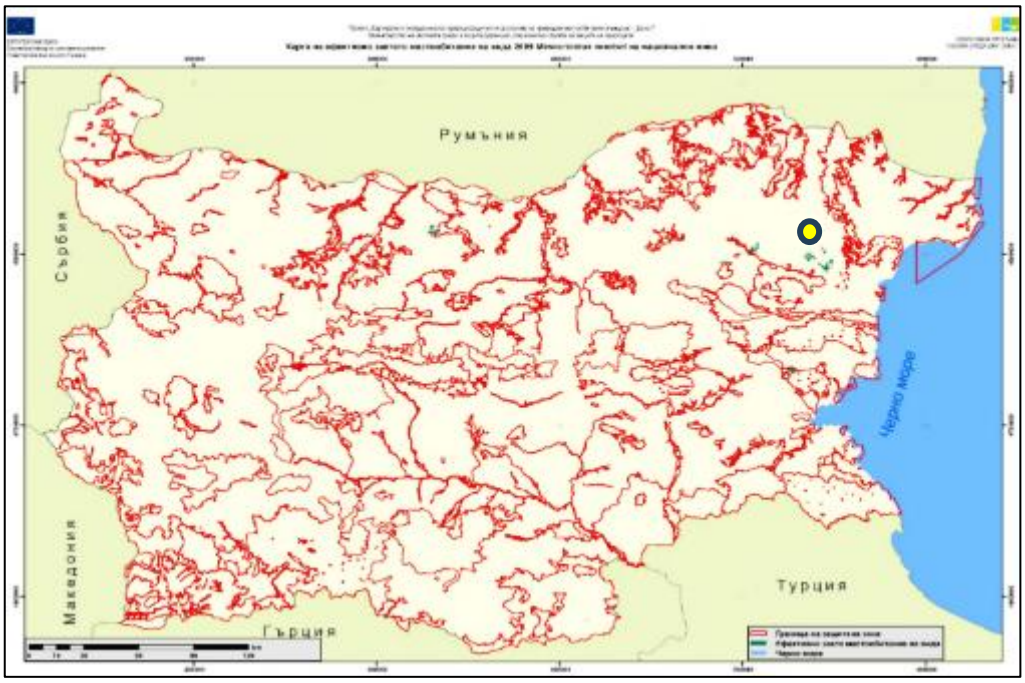

Фиг. 98 Карта на ефективно заето местообитание на Добруджанския хомяк *(Mesocricetus newtoni)* на национално ниво извън ЗЗ, спрямо ИП (с жълт маркер)

От карата се вижда, че територията в която са определени такъв тип местообитания на вида, са попадат в площта заключена между три защитени зони BG0000104 „Провадийско-Роякско плато“, BG0000107 „Суха река“ и BG0000132 „Побитите камъни“, разположена съответно в близост до ИП.

На следващата карта са посочени регистрациите на вида извън границите на защитените зони, изготвена на по проект „*Картиране и определяне на природозащитното състояние на природни местообитания и видове - фаза I*“, тя е получена чрез обвързване на регистрациите на вида с полигоните на потенциалното му местообитание, в тези територии. На основата на представата за миграционните възможности вида е въведен буфер с радиус от 2 км, около всяка регистрация.

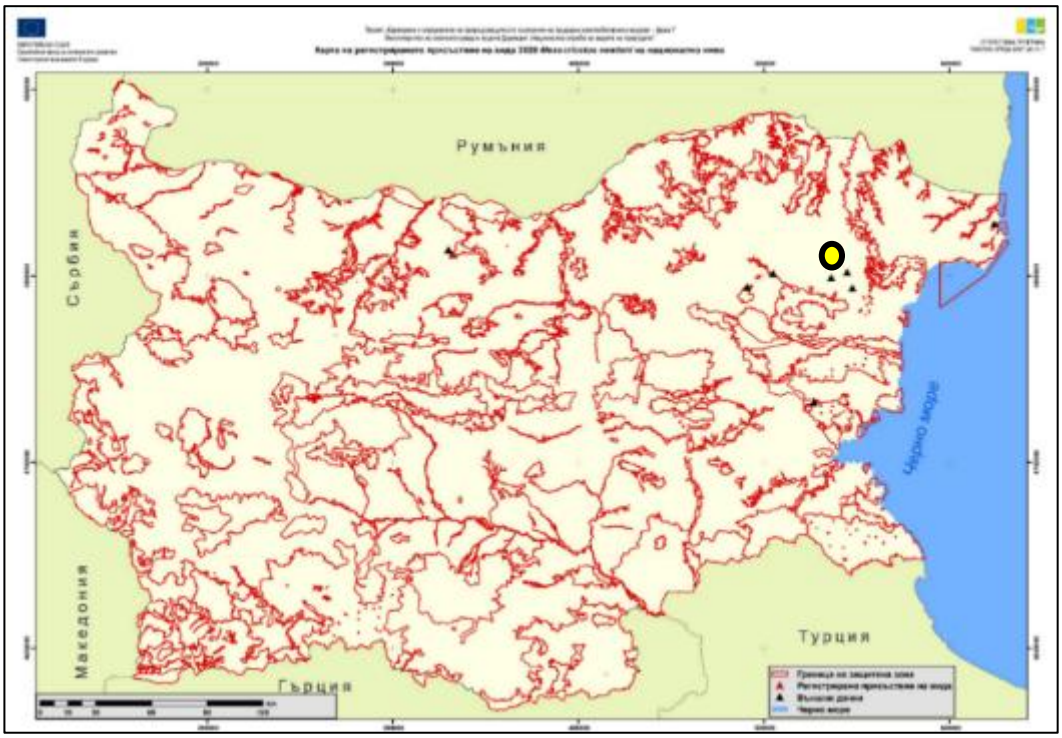

Фиг. 99 Карта на регистрациите на Добруджанския хомяк (*Mesocricetus newtoni)* на национално ниво извън ЗЗ, спрямо ИП (с жълт маркер)

Видно от картата, в България има общо шест регистрации на вида, три от които са в близост до предвидената територия за реализацията на инвестиционното предложение.

Съгласно *Слоевете с националното разпространение на видове и типове природни местообитания, докладвани към Европейската комисия за периода 2013-2018 г., съгласно изискванията на чл.17 от Директива 92/43/ЕИО*, територията попадаща в обхвата на **ИП вкл. и подстанциите и техническата инфраструктура,** се определя като такава с ниска чувствителност, по отношение разпространение на популацията на вида.

Картата с разпространението на местообитанията на вида, в границите на защитена зона BG0000104 „Провадийско-Роякско плато“, спрямо обхвата на оценяваното инвестиционно предложение, е представено в Приложение към настоящия доклад.

- **Очаквано въздействие от реализацията на инвестиционното предложение**

<u>Пряко засягане на местообитания</u>

Предвидените за реализирането на ИП терени са разположени извън границите на площта, картирана като пригодни за добруджанския хомяк местообитания в зоната. Същите не попадат в границите на защитената зона. Най-близко разположените полигони, с потенциални местообитания на вида са в землището на с. Габърница, община Ветрино, като същите отстоят на 7.5 km в източна посока от **WTG 59** (ПИ № 68480.18.145, м. „Конските гробища“, с. Средно село, община Ветрино) част от ИП, видно от следващата фигура.

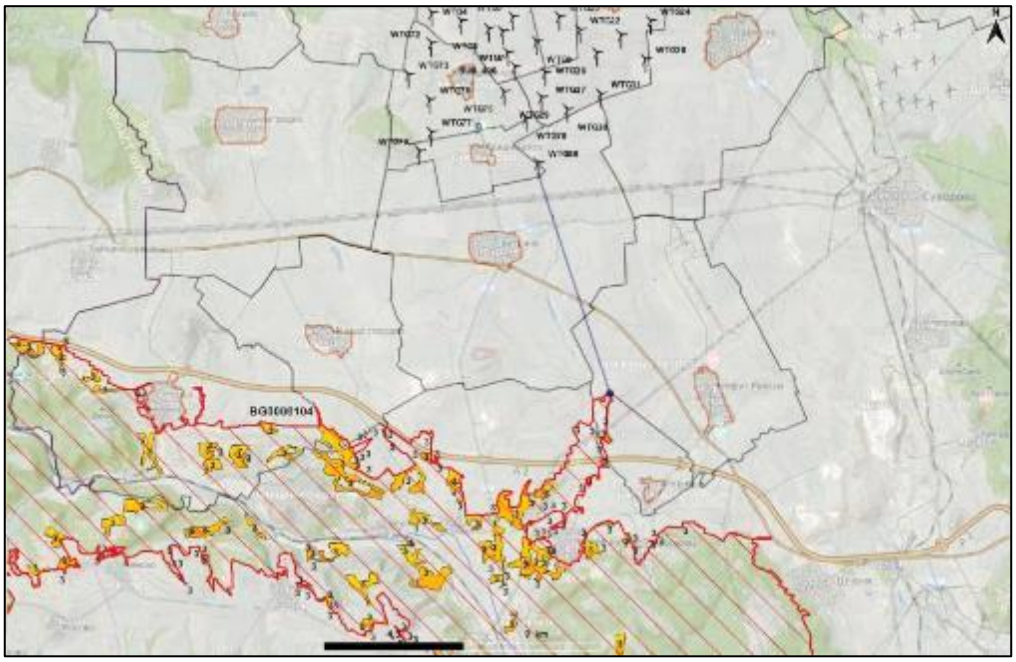

Фиг. 100 Картен материал, с местоположение на най-близко разположения WTG 59, до потенциалните местообитания на Добруджанския хомяк *(Mesocricetus newtoni)*, в ЗЗ BG0000104 „Провадийско-Роякско плато“

В землището на селата Невша, Габърница и Неофит Рилски, община Ветрино, в границите на ЗЗ попадат **220.2942 ha потенциални местообитания на вида (Фиг. 100),** разположени от южната страна на АМ „Хемус“, значително отдалечени от най-близко разположения ветрогенератор извън зоната, без установени регистрации на вида.

Полигоните с потенциални местообитания на вида, разположени в крайната гранична част на защитената зона от северната страна на АМ „Хемус“, са с площ от около 9 ha, и между тях и най-близкия ветрогенератор WTG 59 е разположен общински път /I-2 (Нови пазар-Ветрино), и изцяло фрагментирана и откъсната от останалата част на зоната от останалите трите линейни обекта (пътища) в района.

Предвидените за реализирането на ИП терени са разположени извън границите на площта, картирана като потенциални за добруджанския хомяк местообитания в зоната, тъй като същите са извън границите на защитената зона. С инвестиционното предложение, не се засягат и находища на вида, тъй като същият не е установен и регистриран в защитената зона, и за територията ѝ е определен като много рядък.

Извън границите на защитената зона, с проекта за „*Картиране и определяне природозащитното състояние на бозайници, без прилепи*“, на база националното покритие, са определени малки по площ територии с потенциални местообитания на вида, в границите на общините Ветрино и Вълчи дол, в близост до поземлените имоти, които ще се реализира ИП, видно от следващата фигура.

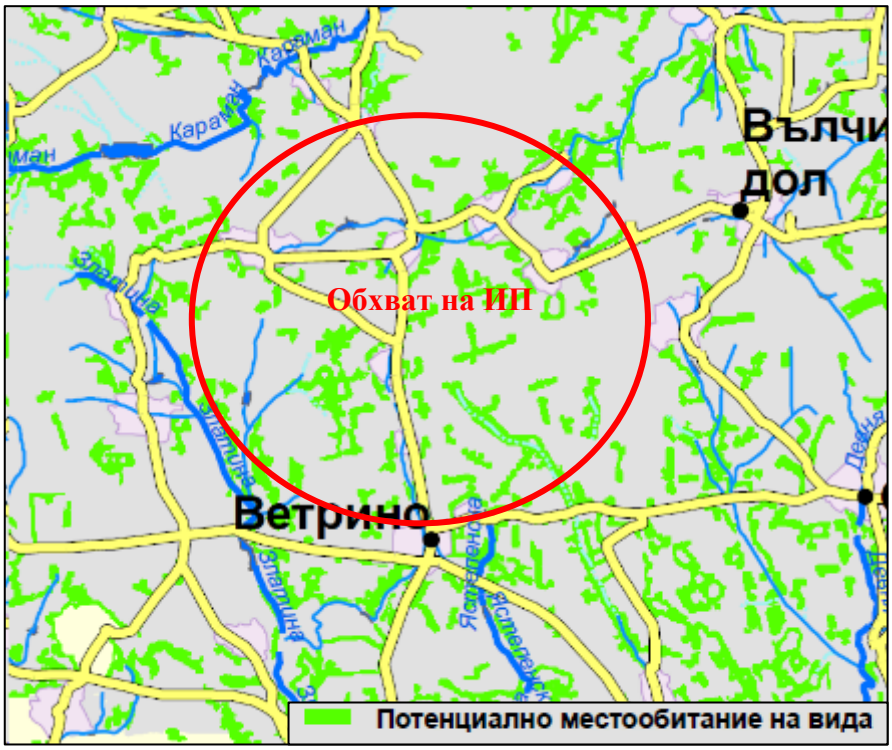

Фиг. 101 Потенциални местообитания на Добруджанския хомяк *(Mesocricetus newtoni)*, извън ЗЗ BG0000104 „Провадийско-Роякско плато”, в обхвата на ИП

Потенциалните местообитания на вида, извън границите на зоната са определени една част в близост и около бреговете на пресъхващите реки, и пасища ливади на територията на двете общини.

При направените теренни проучвания, се установи, че голяма част от тези територии определени при картирането през 2012 г., към днешна дата са усвоени и представляват моноблокове от земеделски култури с висока плътност, част от агрофитоценозите, в района представляващи неподходящи като местообитания за вида.

Видът предпочита територии със смесено ползване, земеделски земи с малки парцели и разнообразни култури, земеделски земи със значителен дял на естествената растителност и по-често е регистриран в овощни градини и лозя, където има проходимост и по-лесно намира храна за формиране на зимните си запаси, значително и по-рядко заселва зърнените култури и полезащитните пояси, практически липсва в орните култури.

На следващата фигура, са представени видове територии, представляващи подходящите типове местообитания за вида (открити затревени територии, лозя и овощни градини), в обхвата на територията на инвестиционното предложение.



Фиг. 102 Данни на МЗХ за физическите блокове с постоянно затревените територии (в зелен цвят) и овощните градини (в жълт цвят) подходящи МО за Добруджанския хомяк *(Mesocricetus newtoni)* спрямо обработваемите земеделски земи (в кафяв цвят), в обхвата на ИП, извън ЗЗ

Ако сравним, **Фиг. 101** и **Фиг. 102** ще видим, че за период от 11 години когато е извършено картирането, площта на потенциалните местообитания на вида са намалели значително, за сметка на увеличаването площта на обработваемите земеделски територии.

При направените теренни проучвания и обходи в района на имотите, през м. 06.2023 г. видът не беше регистриран, включително и в следобедните и вечерни часове, в които същият има най-голяма активност. Практически местообитанията на вида, остават изолирани заради силно развитата пътна мрежа в района извън и в близост до границите на защитената зона, както и участъците с горски територии в границите на двете общини.

При изграждането на ветрогенераторите, ще се усвояват само част от засегнатите поземлени имоти, по проектни данни 0.5 dka за фундамента и 2.5 dka за кранова площадка на всеки генератор, или общо за (174.0 dka) земеделска земя за реализацията на ИП, (вкл.

отделно и за подстанциите), като останалата част ще се използва по предназначение, реалната загуба на потенциални местообитания, извън защитената зона е с площ от **0.05 %.**

Всички засегнати поземлени имоти, в инвестиционната инициатива са с НТП „*Нива*“, и всички от тях са част от земеделски блокове със зърнени монокултури, силно повлияни и от химизацията на района, в следствие на обработката на земеделските земи.

В тази връзка обхвата на ИП, включва територии в различни землища на населените места в двете общини Ветрино и Вълчи дол, и макар и извън границите на защитената зона, не трябва да се изключва възможна случайна поява на вида, в границите на някой от имотите включени в ИП, предвид и близостта на ефективно заетите местообитания на вида.

В тази връзка, въздействието от реализацията на инвестиционното предложение, върху местообитанията на вида се оценява като *незначително (степен - 1).*

Фрагментация на местообитания

Фрагментацията на местообитанията на вида в границите на защитената зона е формирана, от изкуствени и естествени прегради.

Изкуствените прегради са съществуващата пътна мрежа, които преминават през защитената зона и потенциални за целевия вид местообитания, те представляват потенциална заплаха за популацията в района на защитената зона. Естествените прегради, които водят до фрагментация и разпокъсаност на местообитанията на добруджанския хомяк, в зоната и крайграничните и зони, са горските територии.

Територията на ВЕП, е отделена почти изцяло от границата на ЗЗ BG0000104 „Провадийско-Роякско плато”, от АМ „Хемус“ която с изключително интензивен трафик, и изцяло фрагментира местообитанията на вида от всички страни, което възпрепятства миграцията му в посока на ИП (общините Ветрино и Вълчи дол), на север от границата на зоната, като формира непреодолими за него бариера.

Съществуващата пътна мрежа в района на двете общини Ветрино и Вълчи дол, и в обхвата на ИП, осигуряваща връзка с по-големите градове в съседните общини, е довела до силна фрагментация на местообитанията добруджанския хомяк, формираща зони в които почти навсякъде възпрепятства свободното движение на вида, напр. при търсене на храна или миграция от едно местообитание в друго.

В тази връзка, може да се посочи, че видът мигрира в съседни територии, основно в южна и западна посока, в границите на други защитени зони.

Тъй като инвестиционното предложение ще се реализира извън потенциални или ефективно заето местообитания на вида, в границите защитената зона, фрагментация върху тях няма да бъде предизвикана.

По време на строителните дейности, както и при тези по експлоатация на ВЕП, ще се използват действащите в момента пътища в района на поземлените имоти, и в землищата на засегнатите населени места в двете общини.

В тази връзка с ИП не се предвижда изграждане на нови такива, и не се очаква дейности които да доведат до фрагментация, от реализацията му. Характера и типа на обектите на ИП, ВТГ остава свободни зони за движение на вида, при случайно негово преминаване през територията на поземлените имоти, и не създава бариерен ефект и фрагментация на територията.

Въздействие от реализацията на ИП, не се очакват *(степен - 0).*

Прекъсване на биокоридори

В границите на ЗЗ BG0000104 „Провадийско-Роякско плато”, териториите определени като биокоридори на добруджанския хомяк, не се засягат пряко от ИП.

Свързаността на картираните като биокоридори на вида, извън границите на защитената зона с тези извън нея, са разположени, на места са прекъснати от съществуващата пътна мрежа в района на ИП, а друга част са разположени в близост до населените места, като голяма част от тези територии се използват за селскостопански нужди, което затруднява видът при неговото придвижване, както и при търсене на храна.

Миграцията на вида, от границите на защитената по посока на територията на инвестиционното предложение е почти невъзможна от съществуващите прегради за вида, част от които са пътища в района, и в съседните общини, образуващи „плетеница“ и ограничаващи от всички страни миграцията на вида, видно от следващата фигура.

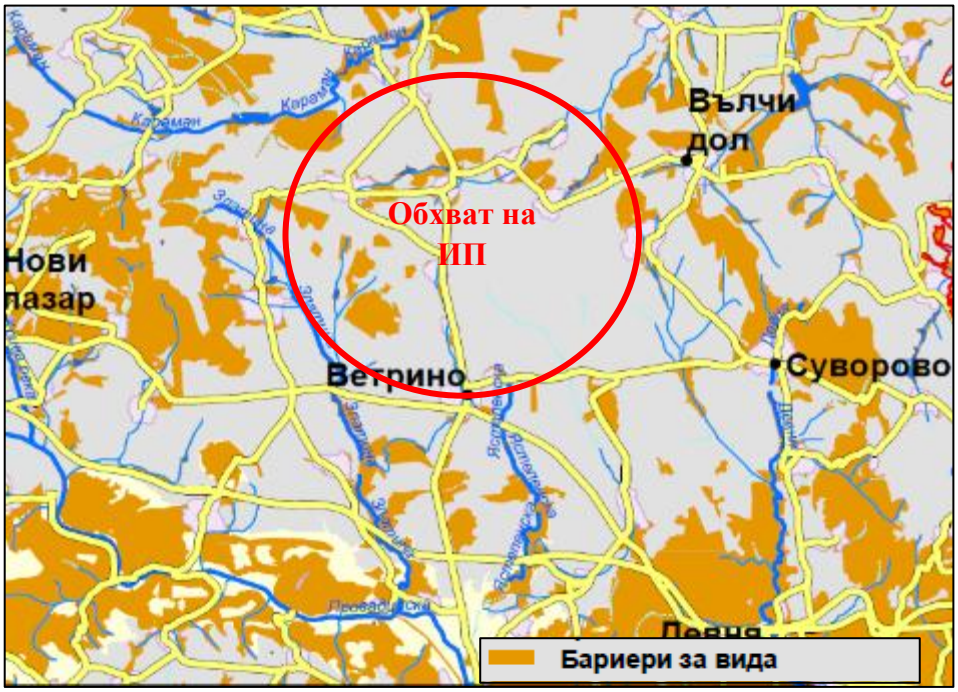

Фиг. 103 Бариери за вида Добруджански хомяк (*Mesocricetus newtoni*), извън ЗЗ BG0000104 „Провадийско-Роякско плато”, в обхвата на ИП

Във връзка с горецитираното, може да се посочи, че видът мигрира в съседни територии, основно в южна и западна посока от района на ВТГ, в обхвата на други защитени зони, и извън техните територии. В тази връзка, ако има съществуващи популации на вида в близост до ИП, те ще бъдат в силно ограничен район, изолирани с почти ограничена възможност за миграция на добруджанския хомяк, поради липсата на подходящи еко и биокоридори, за придвижване. Голяма част от териториите на вида, които са определени като биокоридори в обхвата на поземлените имоти, включени в ИП са загубили своята функция, на такива предвид развитото агроземеделие, и свързаната и силна химизация, свързана с употреба на хербициди и торове, с цел по-високи добиви.

С инвестиционното предложение не се предвиждат, изграждане на инфраструктурни обекти, които да доведат до прекъсване на биокоридорите, за придвижване на вида, в обхвата на поземлените имоти част от ИП, разположени в територия извън границите на

зоната. При строителните дейности, както и при тези по експлоатация на ВЕП „Добротич уинд“, ще се използва съществуващата пътна мрежа.

Реализацията на инвестиционното предложение, няма да предизвика както преки така и косвени въздействия, върху потенциалните местообитания на вида, както в защитената зона, така и в територията включена в обхвата на ИП, отстояща на 7.5 km от границата ѝ.

Въздействие от реализацията на ИП, не се очакват *(степен - 0).*

Безпокойство

Поради скрития начин на живот на вида, не се очаква повишаване на фактора безпокойство, при реализацията на ИП, във и извън границите на защитената зона.

Видът е активен през нощта, а през деня се укрива в подземни убежища далеч, от източници на безпокойство. Факторът безпокойството се причинява, най-вече от т.нар. шумово замърсяване – човешко присъствие в близост, шумът от движението на автомобили, строителна техника и др., част от които ще бъде с временен характер, който се очаква да се формира, по време на строителните дейности на обектите, в отделните имоти.

Въздействието върху вида по този показател, въпреки отсъствието му и липса на регистрации в обхвата на защитената зона, се оценява като **незначително (степен - 1).**

Смъртност

Защитена зона BG0000104 „Провадийско – Роякско плато“ е разположена в ареала на добруджанския хомяк (*Mesocricetus newtoni*), но в границите ѝ видът не е регистриран. На национално ниво, на територията на България видът има 6 регистрации, три от които са източно разположени, от границата на зоната в територията между землището на гр. Девня и гр. Суворово.

По време на проведените теренни проучвания, в района на ВЕП, разположен извън границите на защитената зона, видът не е регистриран.

Смъртност на вида, от реализацията на ИП не се очаква. Същата ще бъде в границите на естествената, както в границите на защитената зона, така и в територията в която ще се изгради ВЕП. Добруджанския хомяк, през деня много често е укрит, поради което няма вероятност от смъртност, дори и по време на строителните дейности, на ВТГ.

Въздействие от реализацията на ИП, не се очакват *(степен - 0).*

Кумулативно въздействие

Площта на имотите предмет на инвестиционното предложение, не засяга потенциални, пригодни или оптимални местообитания на вида, както и негови находища тъй като същата е разположена извън границите на защитената зона, и отстоят на 7.5 km от най-близко разположените такива.

Ефективно заети местообитания и находища на вида не се засягат пряко, и в територията разположена извън границите на защитената зона, на се засягат се площи от потенциални такива извън, определени извън границите ѝ.

Като се отчете и цялостния мащаб и обхват на ИП, близостта на единствения действащ ВЕП „Суворово“, в района, отстоящ на около 6.1 km източно, от най-близкия **WTG 25,** в землището на с. Искър, общ. Вълчи дол, от реализацията на инвестиционното предложение се очаква формиране на кумулативен ефект, върху местообитанията на вида в

незначителна степен – 1.

Таблица 475. Оценка на типовете отрицателни въздействия и засегнати параметри и критерии за вида

Потенциално засегнат вид	Численост в ЗЗ	Очаквана численост след реализиране на ИП	Местообитание на вида	Вид на въздействията						
				Намаляване площта на местообитанията	Кумулативен ефект	Бариерен ефект	Фрагментация на местообитания	Разрушаване на убежища	Смъртност	Безпокойство
Добруджански хомяк (*Mesocricetus newtoni*)	няма данни	без промени	тревни местообитания, пасища, ливади, изоставени градини, лозя	1	1	0	0	0	0	1

Очаквано общо въздействие – незначително – степен – 1

- **2633 Степен пор *(Mustela eversmanii)***

Природозащитен статус: Видът е включен като предмет на опазване в *Закона за биологичното разнообразие* - Приложение № 2 и № 3, *Бернска конвенция* - Приложение II, *Директива 92/43/ЕИО* - Приложение 4, IUCN 2016 [A2 c] - категория уязвим, Червена книга на България - категория уязвим VU.

Изключително рядък за страната вид, част от семейство Порови (*Mustelidae*), България е южната периферия на ареала в Европа. У нас се среща най-вероятно подвидът *M. e. eversmanii*.

Степният пор, е разпространен в източната и централната част на Северна България. Най-много регистрации има в Южна Добруджа, и съседните райони на Лудогорието. На юг достига до предпланините на Източна Стара планина (Бероново, Дъскотна, Айтоски проход), а на запад – до с. Чомаковци и Кнежа. До момента липсват доказателства за навлизане на вида, в териториите на юг от Стара планина, според Картата на разпространението на степния пор в България по UTM-grid квадрати 10x10 km (*Спасов & Спиридонов, под печат)*, показана на следващата фигура.

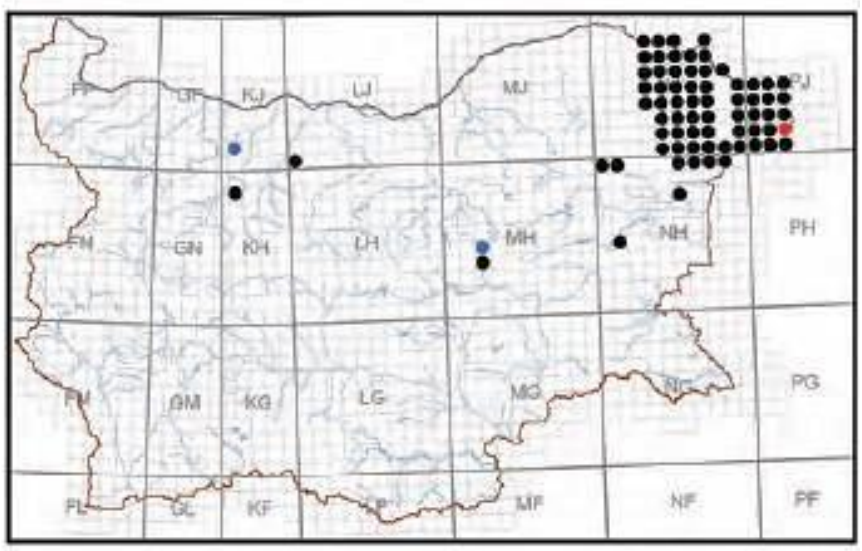

Фиг. 104 Картата на разпространението на степния пор в България по UTM-grid квадрати 10x10 km (*Спасов & Спиридонов*, под печат)

Размерът на популацията в Континенталния район е оценена на 304 до 663 индивида, а в Черноморския – на 9-19 индивида. Като натиск и заплахи с висока значимост и при двата района се посочват *A02.03 - „Отстраняване на тревни площи за земеделски площи“, A04.02 - „Неинтензивна паша“, J03.01.01 - Намаляване наличността на хранителна база“*.

Типични местообитания на степния пор, са откритите тревисти ландшафти (степи). Като потенциални местообитания на вида се разглеждат всички пасища, ливади, изоставени градини, лозя и орни земи, активно ползвани зеленчукови градини и орни земи в периметър 600 метра от тревни местообитания (*Цингарска Е., 2009*). У нас е установена връзка, между разпространението на степния пор и това на лалугеровите и хомяковите колонии (по *Спасов, 2007*).

Видът използва речните долини и проходи, за екологични коридори (*Spassov et al., 2002*). Полигамен вид. Половата зрялост настъпва на 10-11 месеца. Използва дупките на лалугери, хомяци, слепи кучета (които разширява), на лисици и язовци или прави свои леговища, по-рядко в скални цепнатини, коренища, сеновали. Изминава между 4-7 km на денонощие.

Отрицателно действащите фактори за вида са превръщането на ливади и пасища в орни земи и интензивното земеделие (блокове с монокултури, унищожаване на синурите, използване на пестициди и изкуствени торове). Фрагментиране на местообитанията на вида от транспортните коридори и инцидентите по пътищата, както и бракониерството.

- **Оценка на популацията в защитената зона**

В резултат на данните по проект „*Картиране и определяне на природозащитното състояние на природни местообитания и видове - фаза I*“ е предложена промяна на поле Популация (Pop.) - от B на C в стандартния формуляр на зоната, поради факта, че изчислената плътност на популацията в зоната, в сравнение с тези на националната популация е под 2 %.

В актуализирания СДФ на ЗЗ BG0000104 „Провадийско-Роякско плато” е отчетено, че няма никакви цифрови данни за размера/плътността на популацията и видът е отбелязан като *рядък (R)*. Размерът и плътността на популацията на вида, съотнесени с популациите на цялата територия на страната се оценява на *(B) 15% >= p > 2%*. Степента на опазване на характеристиките на хабитата, които са от значение за вида и възможности за възстановяване се оценява на *(A) отлично опазване*; Степента на изолираност на популацията, съотнесена с естествената степен за вида се оценява на *(B) неизолирана популация*, но на границата на района на разпространение; Цялостната оценка на стойността на обекта за опазването се оценява на *(A) отлична стойност.*

Площта на потенциалните местообитания на степния пор на територията на ЗЗ BG0000104 „Провадийско-Роякско плато”, изчислена въз основа на изготвения модел, възлиза на 277.1 ha, т.е. приблизително 3 км². Подходящите местообитания представляват приблизително 0,6 % от общата площ на зоната, като отделните ядра не са равномерно разпределени по територията ѝ, а по-скоро са по ръба ѝ. В тази връзка може да се посочи, че ЗЗ BG0000104 „Провадийско-Роякско плато” предлага относително малки по площ и пространствено отдалечени подходящи за целевия вид местообитания.

Отделните ядра от потенциални местообитания на степния пор в рамките на ЗЗ BG0000104 „Провадийско-Роякско плато” имат относително слаба свързаност помежду си посредством биокоридори (3 504.88 ha).

Потенциалните местообитания на степния пор в защитената зона, не са засегнати от пътния трафик. Антропогенния натиск в района на зоната е висок в резултат от многото селища и най-вече в района на град Провадия, където потенциални инфраструктурни обекти заплашват местообитания на вида, както и в резултат от преминаващата в близост магистрала София-Варна (Хемус).

Обща оценка на местообитанията на вида в защитена зона BG0000104 „Провадийско-Роякско плато“ по определените критерий за БПС, е определено като: „*Неблагоприятно-незадоволително състояние*“.

Картата с разпространението на местообитанията на вида, в границите на ЗЗ BG0000104 „Провадийско-Роякско плато“, спрямо обхвата на оценяваното инвестиционно предложение, е представено в Приложение към настоящия доклад.

- **Очаквано въздействие от реализацията на инвестиционното предложение**

<u>Пряко засягане на местообитания</u>

Предвидените за реализирането на ИП терени са разположени извън границите на площта, картирана като пригодни за пъстрия пор местообитания в зоната. Същите не попадат в границите на защитената зона, и не ги засягат. Най-близко разположените полигони, с потенциални местообитания на вида са в землището на с. Габърница, община Ветрино, като същите отстоят на 8.3 km в източна посока от **WTG 59** (в ПИ № 68480.18.145, м. „Конските гробища“, с. Средно село, община Ветрино), видно от следващата фигура.



Фиг. 105 Местоположение на най-близко разположения WTG 59, до полигоните на МО на степния пор (*Mustela eversmanii*), в ЗЗ BG0000104 „Провадийско-Роякско плато“

Съгласно *Слоевете с националното разпространение на видове и типове природни местообитания, докладвани към Европейската комисия за периода 2013-2018 г., съгласно изискванията на чл.17 от Директива 92/43/ЕИО*, територията попадаща в обхвата на **ИП вкл. и подстанциите и техническата инфраструктура,** се определя като такава в която видът не се среща.

Предвидените за реализирането на ИП терени са разположени извън границите на площите, картирани като потенциални за пъстрия пор местообитания в зоната, тъй като същите са извън границите ѝ. С инвестиционното предложение, не се засягат пряко и находища на вида, тъй като същият не е установен и регистриран в границите ѝ.

По-голямата площ от полигоните определените като потенциални местообитания на пъстрия пор, в границите на защитената зона, са отдалечени значително от най-близкия ветрогенератор разположен в землището на с. Средно село, като между тях и съоръжението съществува линейна фрагментация, представляващи прегради за вида, а именно общински път I-2 (Нови пазар-Ветрино, Автомагистрала „Хемус (А2), както и друга техническа инфраструктура (ел. проводи и др.).

Извън границите на защитената зона, с проекта за „*Картиране и определяне природозащитното състояние на бозайници, без прилепи*“, са незначителни по площ територии с потенциални местообитания на вида, в обхвата на общините Ветрино и Вълчи дол, в близост до поземлените имоти, в които ще се реализира инвестиционното предложение, видно от **Фиг. 106.**

Основните площи с потенциалните местообитания са разположени на север и северозапад от позелените имоти включени в обхвата на ИП.

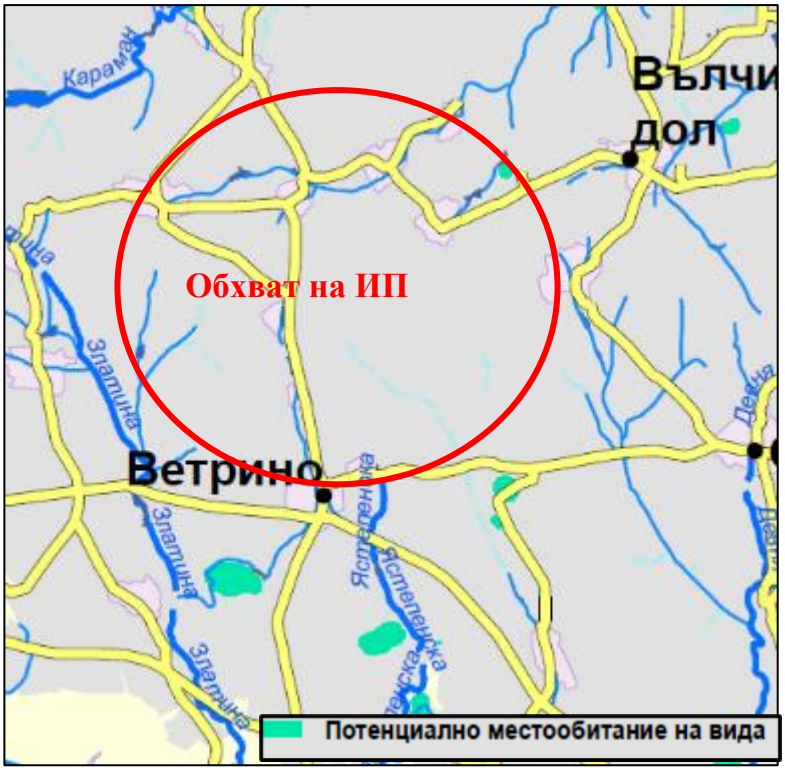

Фиг. 106 Потенциални местообитания на степния пор (*Mustela eversmanii*), извън ЗЗ BG0000104 „Провадийско-Роякско плато”, в обхвата на ИП

Местообитания с висок хранителен потенциал за вида са открити сухи местообитания със степна растителност и пасища, предимно такива с колонии на лалугер *(Spermophilus citellus*), хомяци *(Cricetus cricetus, Mesocricetus newtoni*), както и други гризачи, които се концентрират с висока плътност.

При направените теренни проучвания, присъствие на вида не беше установено, в границите на или в близост до поземлените имоти, включени в обхвата на инвестиционното предложение, вкл. не беше регистрирано и присъствието на неговата основна хранителна плячка лалугера и хомяка.

В тази връзка може да се посочи, въздействия от реализирането на ИП в цялостния му обхват, вкл. от дейностите по време на строителство и експлоатация, в границите на защитената зона, и извън нея не се очакват.

Въздействие от реализацията на ИП, не се очакват *(степен - 0).*

<u>Фрагментация на местообитания</u>

Инвестиционното предложение не засяга площи определени, като потенциално местообитание на вида, и извън границите на зоната и в тази връзка, няма доведе до фрагментирането им в зоната.

Територията на ветропарка, е отделена почти изцяло от границата на ЗЗ BG0000104 „Провадийско-Роякско плато”, от АМ „Хемус“ която с изключително интензивен трафик, както и другите второ и третокласни пътища в района, които изцяло фрагментират местообитанията от всички страни, което възпрепятства миграцията на вида в посока на общините Ветрино и Вълчи дол, на север от границата на ЗЗ.

Основната част на потенциалните местообитания на вида, са разположени в източната и централната част на Северна България, като най-много регистрации има в Южна Добруджа.

Тъй като ИП не засяга потенциални за вида местообитания, както в границите на защитената зона, така и извън нея, фрагментация върху тях няма да бъде предизвикана.

Въздействие от реализацията на ИП, не се очакват *(степен - 0).*

<u>Прекъсване на биокоридори</u>

В границите на ЗЗ BG0000104 „Провадийско-Роякско плато”, териториите определени като биокоридори на пъстрия пор, не се засягат пряко от ИП, тъй като поземлените имоти включени в обхвата му не засягат територията ѝ.

Основните бариери за вида са обширни горски масиви, застроени площи (селища и др.), големи водни басейни-реки, язовири, езера), пътища с над 2 400 коли на денонощие (магистрали и пътища от I - II клас), и непрекъснатите линейни инфраструктури.

Свързаността на картираните като биокоридори на вида територии, извън границите на защитената зона с тези в нея, на места са прекъснати от съществуващата пътна мрежа в района на ИП, а друга част са разположени в близост до населените места. Голяма част от тях, се използват за селскостопански нужди и движение на селскостопански машини, което затруднява придвижването на вида, както при търсене на храна, така и при миграция от една територия в друга.

С инвестиционната инициатива не се засягат дерета, и брегове и долини в близост до реки, които видът използва като екокоридори за придвижване. С ИП не се предвиждат,

изграждане на инфраструктурни обекти, които да доведат до прекъсване на биокоридорите, за придвижване на вида.

При строителните дейности, както и при тези по експлоатация на ВЕП „Добротич уинд“, ще се използва съществуващата пътна мрежа. Характерът и типът на предвидените за изграждане съоръжения (ветрогенератори), нямат характер на линеен обект и няма да ограничат придвижването на вида, при евентуална негова поява в района на имотите включени в обхвата на ИП.

Реализацията на инвестиционното предложение, няма да предизвика както преки така и косвени въздействия върху вида, така и върху биокоридорите му, както в защитената зона, така и в територията включена в обхвата на ВЕП, отстояща на 7.5 km от границата ѝ.

Въздействие от реализацията на ИП, не се очакват (степен - 0).

Безпокойство

Поради скритият начин на живот на вида, не се очаква повишаване на фактора безпокойство, при реализацията на ИП.

Степният пор е изключително рядък вид, който води скрит начин на живот и трудно се наблюдава. При направените теренни проучвания, в обхвата на ПИ част от инвестиционната инициатива, видът не е наблюдаван, както и не са установени негови бърлоги или убежища. Територията на ВЕП, не е част от тази определена като субоптималния и оптимален хранителен потенциал на вида.

В границите на ЗЗ BG0000104 „Провадийско-Роякско плато”, видът не е регистриран, както и в близост до поземлените имоти включени в обхвата на ИП, и прилежащите им територии. Видът се среща основно в източната и централната част на Северна България, с най-много регистрации в Южна Добруджа.

Тъй като ИП ще се реализира извън територии представляващи потенциални за вида местообитания, както в защитената зона, така и извън нея, безпокойство върху вида и неговите популации не се очакват.

Въздействие от реализацията на ИП, не се очакват (степен - 0).

Смъртност

Смъртността на вида, ще бъде в границите на естествената както в границите на защитената зона, така и в територията в която ще се реализира ИП. Степният пор през деня по често е укрит, поради което няма вероятност от смъртност, дори и по време на строителните дейности. Видът е трудно откриваем, подвижен и смъртност е възможна единствено при организиране на лов, в териториите които обитава и се среща.

Въздействие от реализацията на ИП, не се очакват (степен - 0).

Кумулативно въздействие

Видът е изключително рядък, и не е регистриран в границите на защитената зона, така и в територията включена в обхвата на ИП, както и в близост до нея.

Площта на имотите предмет на инвестиционното предложение, не засяга потенциални, пригодни или оптимални местообитания на вида, тъй като същата е разположена извън границите на защитената зона, и отстои на 8.3 km от най-близко разположените такива. С ИП не се засягат пряко площи с характер на подходящи за вида

местообитания, територията в която от попада е силно фрагментирана от съществуващата пътна мрежа, и е създала множество бариери за придвижване на вида.

В тази част от двете общини, както и в съседни, включително и в обхвата на действащия близко разположен ВЕП „Суворово“, няма определени потенциални местообитания на вида, както и негови регистрации по научни данни.

В тази връзка може да се посочи, въздействия от реализирането на ИП в цялостния му обхват, вкл. от дейностите по време на строителство и експлоатация, в границите на защитената зона, и извън нея не се очакват.

Въздействие от реализацията на ИП, не се очакват (степен - 0).

Таблица 476. Оценка на типовете отрицателни въздействия и засегнати параметри и критерии за вида

Потенциално засегнат вид	Численост в ЗЗ	Очаквана численост след реализиране на ИП	Местообитание на вида	Вид на въздействията						
				Намаляване площта на местообитанията	Кумулативен ефект	Бариерен ефект	Фрагментация на местообитания	Разрушаване на убежища	Смъртност	Безпокойство
Степен пор (*Mustela eversmanii)*	няма данни	без промени	степни местообитания открити площи	0	0	0	0	0	0	0

Очаквано общо въздействие -не се очаква (степен-0)

- **2635 Пъстър пор (*Vormela peregusna*)**

Природозащитен статус: Видът е включен като предмет на опазване в *Закона за биологичното разнообразие* - Приложение № 2 и № 3, *Бернска конвенция* - Приложение II, *Директива 92/43/ЕИО* - Приложение 2 и 4, IUCN 2016 [A2 c] - категория уязвим, Червена книга на България - категория уязвим VU (европейския подвид).

Изключително рядък за страната вид, част от семейство Порови (*Mustelidae*), с мозаичен тип разпространение. Среща се на изолирани места на цялата страна, по-често в Северна и Западна България, но е намиран и до 1700 м.н.в. в Рила. Обитава открити степни терени, ниви, лозя, храсталаци. Обикновено не копае собствени, а разширява подземни леговища на по-едроразмерни гризачи.

Обитава предимно открити пространства - ливади, пасища, каменисти терени, пустеещи земи, включително по речни долини, суходолия, каньони. Предпочитани са местата с едри колониални гризачи (*Спасов, Спиридонов, 1985; Spassov et al., 2002*).

Разпространен е основно в райони, където обитават лалугера и хомяците, които са главната му храна. Разгонването започва в началото на февруари. Женската ражда 4-8 малки. Храни се с гризачи, главно лалугери, гущери, птици и др. (*Червена книга на РБ, Електронно издание, изд. на БАН и МОСВ, 2015*).

Отрицателно действащите фактори за вида са превръщане на ливади и пасища в орни земи, интензивното земеделие (блокове с монокултури, унищожаване на синурите, използване на пестициди и на изкуствени торове). Намаляване на числеността на основната плячка. Фрагментиране на местообитанията от транспортните коридори и инцидентите по пътищата и бракониерство.

- **Оценка на популацията в защитената зона**

В стандартния формуляр на ЗЗ BG0000104 „Провадийско-Роякско плато” е видът е отбелязан като наличен (P) с min. 1 - max 1, находище.

Размерът и плътността на популацията на вида, съотнесени с популациите на цялата територия на страната се оценява на *(C) 2% >= p > 0%*. Степента на опазване на характеристиките на хабитата, които са от значение за вида и възможности за възстановяване се оценява на *(B) добро опазване*; Степента на изолираност на популацията, съотнесена с естествената степен за вида се оценява на (C) неизолирана популация в широк обхват на разпространение; Цялостната оценка на стойността на обекта за опазването се оценява на *(A) отлична стойност*.

По данни от проект „*Картиране и определяне на природозащитното състояние на природни местообитания и видове - фаза I“,* видът не е регистриран в защитената зона.

Площта на потенциалните местообитания на пъстрия пор на територията на ЗЗ BG0000104 „Провадийско-Роякско плато”, възлиза на 5 181.8 ha, т.е. приблизително 52 км².

Подходящите местообитания представляват приблизително 10 % от общата площ на зоната, като отделните ядра не са равномерно разпределени по територията й, а по-скоро са по ръба и в районите около зоната. В заключение може да се каже, че зона „Провадийско-Роякско плато” предлага относително не големи по площ и пространствено отдалечени подходящи за целевия вид местообитания, но значими за поддържането на популацията на вида в района, поради връзката на зоната посредством биокоридори от подходящи местообитания със съседни защитени зони като „Камчийска и Еменска планина” и „Камчия”. Подходящи местообитания на вида в зоната, са застрашени от инфраструктурни обекти в района на гр. Провадия.

Като цяло хранителната база на пъстрия пор в зона ЗЗ BG0000104 „Провадийско-Роякско плато” може да се разглежда като средна до богата, но е пространствено неравномерно разпределена, т.е. агрегирана. Тя включва както оптималната плячка (лалугера), така и субоптимална плячка: полевка, сляпо куче и др.

Отделните ядра от потенциални местообитания на пъстрия пор в рамките на зона „Провадийско-Роякско плато” имат слаба свързаност помежду си посредством отговарящи на изискванията биокоридори (1 097.36 ha). Същевременно липсата на непреодолими бариери не изключва вероятността от разселване и генетичен обмен между пространствените групировки на вида от отделните ядра с потенциални местообитания.

Антропогенния натиск в района на зоната е висок в резултат от многото селища и най-вече в района на град Провадия, където намерения за изграждане на инфраструктурни обекти заплашват сериозно местообитания на вида, както и в резултат от преминаващата в близост магистрала София-Варна (Хемус).

Обща оценка на местообитанията на вида в защитена зона BG0000104 „Провадийско-Роякско плато“ по определените критерий за БПС, е определено като: „*Неблагоприятно-незадоволително състояние*“.

Картата с разпространението на местообитанията на вида, в границите на защитена зона BG0000104 „Провадийско-Роякско плато“, спрямо обхвата на оценяваното инвестиционно предложение, е представено в Приложение към настоящия доклад.

- **Очаквано въздействие от реализацията на инвестиционното предложение**

<u>Пряко засягане на местообитания</u>

Предвидените за реализирането на ИП терени са разположени извън границите на площта, картирана като пригодни за пъстрия пор местообитания в зоната. Същите не попадат в границите на защитената зона, и не ги засягат. Най-близко разположените полигони, с потенциални местообитания на вида са в землището на с. Габърница, община Ветрино, като същите отстоят на 7.5 km в източна посока от **WTG 59** (в ПИ № 68480.18.145, м. „Конските гробища“, с. Средно село, общ. Ветрино), видно от следващата фигура.

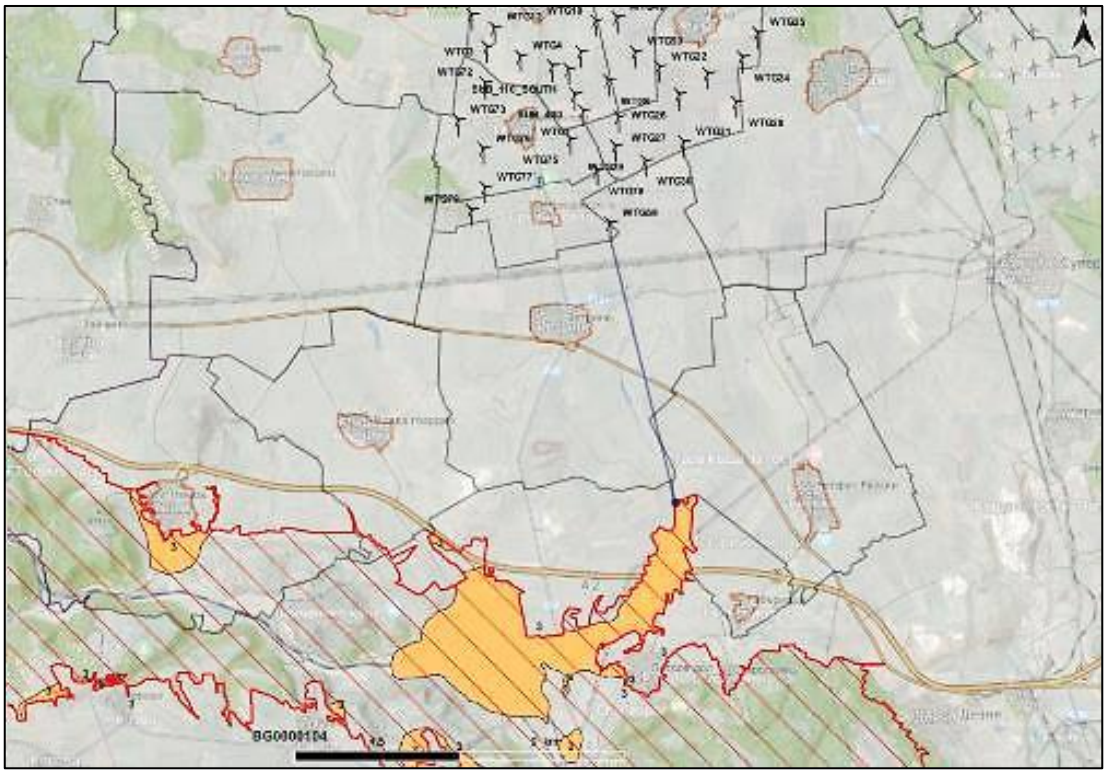

Фиг. 107 Местоположение на най-близко разположения WTG 59, до полигоните на МО с различна степен на пригодност, на пъстрия пор (*Vormela peregusna),* в ЗЗ BG0000104 „Провадийско-Роякско плато“

В границата на ЗЗ, в землищата на с. Невша и с Габърница, община Ветрино попадат 254.6494 ha пригодни местообитания на вида (**Фиг. 107**), разположени от южната страна на АМ „Хемус“, значително отдалечени от **WTG 59 и WTG 79**, без установени регистрации на вида, в тях.

Съгласно *Слоевете с националното разпространение на видове и типове природни местообитания, докладвани към Европейската комисия за периода 2013-2018 г., съгласно изискванията на чл.17 от Директива 92/43/ЕИО*, територията попадаща в обхвата на **ИП вкл. и подстанциите и техническата инфраструктура,** се определя като такава с ниска чувствителност, по отношение разпространение на популацията на вида.

Предвидените за реализирането на ИП терени са разположени извън границите на площите, картирани като потенциални за пъстрия пор местообитания в зоната, тъй като същите са извън границите ѝ. С инвестиционното предложение, не се засягат пряко и находища на вида, тъй като същият не е установен и регистриран в границите ѝ.

По-голямата площ от полигоните определените като потенциални местообитания на пъстрия пор, в границите на защитената зона, са отдалечени значително от най-близкия ветрогенератор разположен в землището на с. Средно село, като между тях и съоръжението съществува линейна фрагментация, представляващи прегради за вида, а именно общински

път I-2 (Нови пазар-Ветрино, Автомагистрала „Хемус (А2), както и друга техническа инфраструктура (ел. проводи и др.).

Извън границите на защитената зона, с проекта за „*Картиране и определяне природозащитното състояние на бозайници, без прилепи*“, са определени значително малки по площ територии с потенциални местообитания на вида, в обхвата на общините Ветрино и Вълчи дол, в близост до поземлените имоти, в които ще се реализира ИП, видно от следващата фигура.

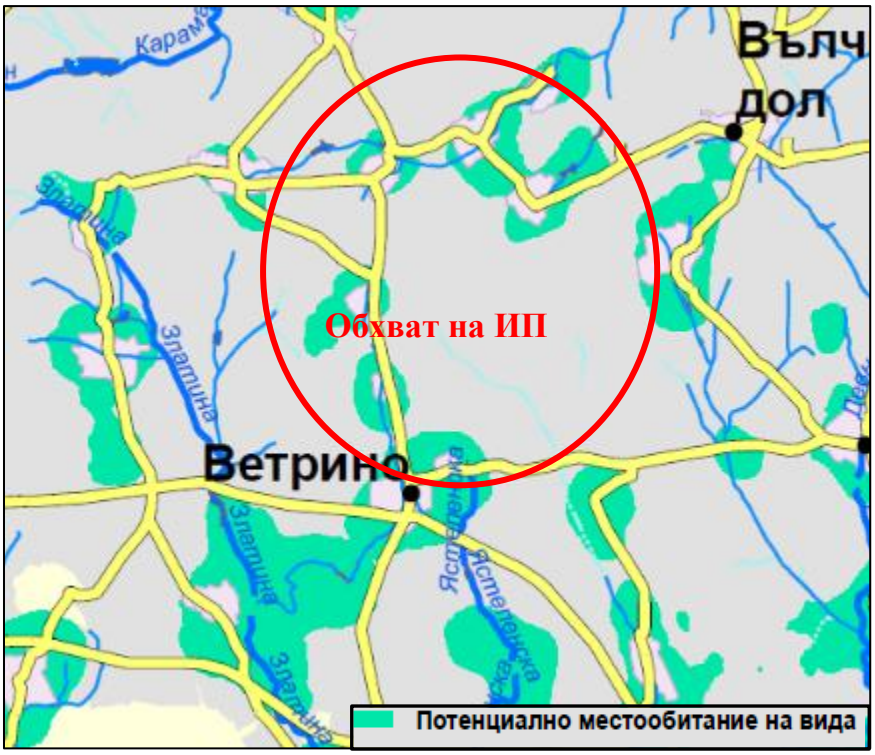

Фиг. 108 Потенциални местообитания на пъстрия пор (*Vormela peregusna*), извън ЗЗ BG0000104 „Провадийско-Роякско плато” в обхвата на ИП

При направените теренни проучвания се установи, че голяма част от териториите определени като потенциални местообитания на вида извън зоната, по време на картирането през 2012 г., в землищата на населените места попадащи в обхвата на ИП, са вече усвоени за земеделски нужди, основно в района на селата Средно село, Момчилово и Калоян.

Присъствие на вида не беше установено на терен, в границите на или в близост до поземлените имоти, включени в обхвата на инвестиционното предложение, вкл. не беше установено и присъствието на неговата оптимална плячка лалугера.

В тази връзка може да се посочи, въздействия от реализирането на ИП в цялостния му обхват, вкл. от дейностите по време на строителство и експлоатация, в границите на защитената зона, и извън нея не се очакват.

Въздействие от реализацията на ИП, не се очакват *(степен - 0)*.

<u>Фрагментация на местообитания</u>

Първокласните пътища които преминават през защитената зона и потенциални за целевия вид местообитания и засягат 86.88 ha, от площта им в зоната. Въпреки, че тези пътища засягат по-малко от 1 % от потенциалните местообитания на вида, те представляват потенциална заплаха за популацията в района на защитената зона. Инвестиционното

предложение не засяга площи определени, като потенциално местообитание на вида, и извън границите на зоната и в тази връзка, няма доведе до фрагментирането им в зоната

Територията на ветропарка, е отделена почти изцяло от границата на ЗЗ BG0000104 „Провадийско-Роякско плато”, с изключение на малка част от землището но с. Млада гвардия разположено северно от АМ „Хемус“ която с изключително интензивен трафик, както и другите второ и третокласни пътища в района, които изцяло фрагментират местообитанията от всички страни, което възпрепятства миграцията на вида в посока на общините Ветрино и Вълчи дол, на север от границата на ЗЗ. В тази връзка видът мигрира в съседни територии, основно в южна и западна посока, в границите на други защитени зони, в търсене основно на хранителни ресурси.

Съществуващата пътна мрежа в района на двете общини Ветрино и Вълчи дол, осигуряваща връзка с по-големите градове в съседните общини, е довела до силна фрагментация на местообитанията на вида, формираща мрежа която почти навсякъде възпрепятства свободното движение на вида, напр. при търсене на храна или миграция от едно местообитание в друго. Земеделските обработваеми блокове с монокултури, също представляват препятствие, за свободната миграцията на вида в района на двете общини.

Тъй като ИП ще се реализира извън потенциални за вида местообитания, в и извън границите на защитената зона, фрагментация върху тях няма да бъде предизвикана.

Въздействия не се очакват (степен - 0).

Прекъсване на биокоридори/ бариерен ефект

В границите на ЗЗ BG0000104 „Провадийско-Роякско плато”, териториите определени като биокоридори на пъстрия пор, не се засягат пряко от ИП.

Свързаността на картираните като биокоридори на вида територии, извън границите на защитената зона с тези в нея, на места са прекъснати от съществуващата пътна мрежа в района на ИП, а друга част са разположени в близост до населените места, които, се използват за селскостопански нужди, затруднява придвижването на вида, както при търсене на храна, така и при миграция от една територия в друга. Същите представляват, основна бариера за вида, в оценяваната територия.

Районът в който ще се реализира инвестиционното предложение, е с изключително развита земеделска дейност, свързана с отглеждане на технически зърнени монокултури, слети в големи масиви, с висока плътност и обилие на културите, в основната си част в площи достъпни само за земеделска техника, включително и в повечето от поземлените имоти включени в обхвата на ИП.

На следващата снимка се вижда територии определени като биокоридори на вида в близост до имота, в който ще се изгради **WTG 20**, в землището на с. Есеница, общ.Вълчи дол, които по всяка вероятност преди години са били пасища или ливади, сега усвоени за земеделски нужди, видно от следващата снимка.



Снимка 12. Изглед към ПИ № 27629.40.24, м. „Сърта“, земл. с. Есеница, общ. Вълчи дол, в част от който ще се изгради WTG 20, определена като биокоридор на пъстрия пор (05.06.2023 г.)

С инвестиционното предложение не се предвиждат, изграждане на инфраструктурни обекти, които да доведат до прекъсване на биокоридорите, за придвижване на вида. При строителните дейности, както и при тези по експлоатация на ВЕП „Добротич уинд“, ще се използва основно съществуващата пътна мрежа, вкл. и съществуващи полски пътища.

Реализацията на инвестиционното предложение, няма да предизвика както преки така и косвени въздействия върху, както върху биокоридорите на вида, както в защитената зона, така и в територията включена в обхвата на ИП, отстояща на 7.5 km от границата ѝ.

Въздействия от реализацията на ИП, не се очакват (степен - 0).

<u>Безпокойство</u>

Поради скритият начин на живот на вида, не се очаква повишаване на фактора безпокойство, при реализацията на ИП. Видът е активен през нощта, а през деня се укрива в подземни убежища далеч, от източници на безпокойство.

Факторът безпокойството се причинява, най-вече от т.нар. шумово замърсяване – човешко присъствие в близост, шумът от движението на автомобили, строителна техника и др., част от които ще бъде с временен характер, който се очаква да се формира, по време на строителните дейности на обектите, в отделните имоти.

Въздействието върху вида по този показател, въпреки отсъствието му и липса на регистрации в обхвата на защитената зона, и оценяваната територия разположена извън границите ѝ, се определя като ***незначително (степен - 1).***

<u>Смъртност</u>

Смъртността на вида, ще бъде в границите на естествената както в границите на защитената зона, така и в територията в която ще се реализира ИП. Пъстрият пор през деня е укрит, поради което няма вероятност от смъртност, дори и по време на строителните дейности. Видът е трудно откриваем, подвижен и смъртност е възможна единствено при

организиране на лов, в териториите които обитава и се среща.

Въздействие от реализацията на ИП, не се очакват (степен - 0).

Кумулативно въздействие

Местообитания и находища на вида не се засягат пряко в защитената зона, и в територията разположена извън границите ѝ с ИП. Строителството на ВТГ и съпътстващата инфраструктура, ще засегне само части от поземлените имоти, които са части от интензивно обработваеми земеделски земи, и не засягат тревни местообитания (пасища, мери и ливади), които видът обитава и в които предпочита да ловува.

Предвид обхвата на инвестиционното предложение, и близостта на действащия ВЕП „Суворово“, отстоящ на около 6.1 km източно, от най-близкия WTG 25, в землището на с. Искър, общ. Вълчи дол, и идентичния характер на обектите, от реализацията на инвестиционното предложение се очаква формиране на кумулативно въздействие, в *незначителна степен – 1.*

Таблица 477. Оценка на типовете отрицателни въздействия и засегнати параметри и критерии за вида

Потенциално засегнат вид	Численост в ЗЗ	Очаквана численост след реализиране на ИП	Местообитание на вида	Вид на въздействията						
				Намаляване площта на местообитанията	Кумулативен ефект	Бариерен ефект	Фрагментация на местообитания	Разрушаване на убежища	Смъртност	Безпокойство
Пъстър пор *(Vormela peregusna)*	1-1, localites	без промени	степни местообитания, открити площи	0	1	0	0	0	0	1

Очаквано общо въздействие – незначително (степен – 1)

- **1355 Видра (*Lutra lutra*)**

Природозащитен статус: *ЧКБ-Уязвим вид (VU), ЗБР - Приложение № 2 и № 3, Бернска конвенция – Приложение-II, CITES – Приложение-I, Директива 92/43/ЕЕС - Приложение 2 и 4, IUCN 2020, (A2c) - категория почти застрашен, Червена книга на България – Уязвим.*

Биологични особености:

Видът обитава естествени речни течения и затворени водоеми, с изобилна крайбрежна растителност - лонгози, елшаци и тръстики, с разнообразна рибна фауна раци, жаби, други гръбначни и мекотели. Типичните местообитания на вида са естествени речни течения и затворени водоеми с дължина поне 15–20 km. Участъкът на мъжкия може да припокрива този на 1 или повече женски. Бърлогите се разполагат, в корените на крайбрежни дървета. Малките (2-4) се раждат през март-август и следват майка си година. В Югоизточна България, рибата заема до 93% от плячката, като спомагателна храна лови ракообразни, жаби, бозайници, птици, влечуги, с минимум маса от 40 kg/ha. Улавя плячката до 4 m дълбочина (*Големански, 2011*).

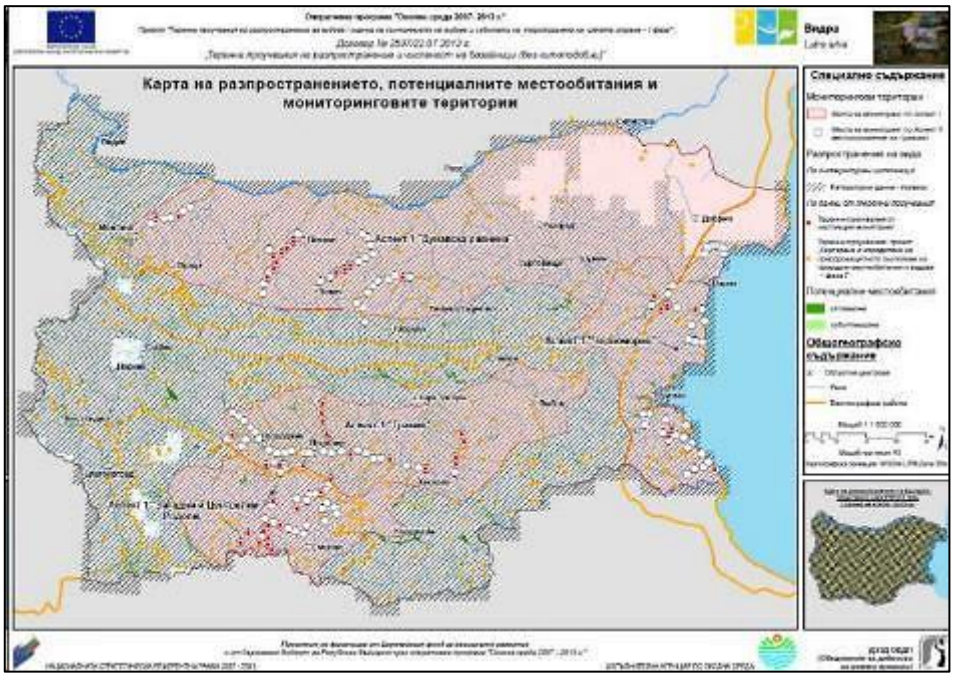

Фиг. 109 Разпространението и потенциалните местообитания на видрата в България, по данни на *ИОАС, 2013 г.* *(източник https://eea.government.bg/bg/bio/opos/activities-results/bozainitsi)*

Заплахите за видрата *(Lutra lutra)* които водят до намаляване на числеността ѝ (*Georgiev, 2006b.*) са следните:

1. Пряко въздействащи негативни антропогенни фактори.

2.1. Застрелване на екземпляри. Значимост критична.

2.2. Убиване с различни видове капани. Значимост критична.

2.3. Разкопаване на дупки и унищожаване на млади. Значимост средна до висока.

2.4. Убиване от автомобили на шосета. Значимост ниска до средна.

2.5. Удавяне в риболовни уреди. Значимост висока.

2.6. Убиване от кучета. Значимост средна.

2. Косвено въздействащи негативни антропогенни фактори.

2.1. Разрушаване на местообитанията: добив на инертни материали, обезлесяване: сечи, опожаряване, паша, корекции на реки, строеж на ВЕЦ-ве. Значимост критична.

2.2. Замърсяване на водите. Значимост висока до критична.

2.3. Безпокойство. Значимост ниска до средна.

2.4. Унищожаване на хранителната база. Значимост висока.

2.5. Пазарен интерес към кожи. Значимост ниска, но критична в отделни райони (предстои проучване).

2.6. Интерес към органи от тялото със знахарска цел. Значимост ниска.

Съгласно *Слоевете с националното разпространение на видове и типове природни местообитания, докладвани към Европейската комисия за периода 2013-2018 г., съгласно изискванията на чл.17 от Директива 92/43/ЕИО*, територията попадаща в обхвата на **ИП вкл. и подстанциите и техническата инфраструктура,** се определя като такава с ниска чувствителност, по отношение разпространение на популацията на вида.

- **Оценка на популацията в защитената зона**

В стандартния формуляр на ЗЗ BG0000104 „Провадийско-Роякско плато” е отчетено, че популацията на вида е представена от 5-10 индивида. Размерът и плътността на

популацията на вида, съотнесени с популациите на цялата територия на страната се оценява на (*C) 2% >= p > 0%*. Степента на опазване на характеристиките на хабитата, които са от значение за вида и възможности за възстановяване се оценява на (*B) добро опазване*; Степента на изолираност на популацията, съотнесена с естествената степен за вида се оценява на (*C) неизолирана популация в широк обхват на разпространение*. Цялостната оценка на стойността на обекта за опазването се оценява на *(B) добра стойност*.

Общата дължина на подходящи брегове с различна пригодност е 94.56 км и площ на бреговете 726.722837 ha, като предоставя достатъчно пространство за съществуване на популация на вида в зоната. Речните брегове пригодни за видрата, са с различна степен на пригодност с общо 5 до 10 резидентни възрастни видри и 27 до 29 индивиди от всички възрастови групи (млади, полувъзрастни и възрастни).

Площта обхваща водното огледало на всички водоеми в зоната и ивицата от 20 м в страни от границата на водата върху брега: 1005.87368 ha. В защитената зона, не е регистрирана непреодолима фрагментация на местообитанията на вида. В защитената зона „бариери” за вида не са установени, нито територии с влошено качество за видрата. На територията на зоната, всички водоеми са свързани чрез биокоридори, отговарящи на изискванията на вида.

Обща оценка на местообитанията на вида в ЗЗ BG0000104 „Провадийско-Роякско плато” по определените критерий за БПС, е „*Благоприятно състояние*“.

Картата с разпространението на местообитанията на вида, в границите на защитена зона BG0000104 „Провадийско-Роякско плато“, спрямо обхвата на оценяваното инвестиционно предложение, е представено в Приложение към настоящия доклад.

- **Очаквано въздействие от реализацията на инвестиционното предложение**

<u>Пряко засягане на местообитания</u>

Предвидените за реализирането на ИП терени, са разположени извън границите на площта, картирана като пригодни за видрата местообитания в зоната. Същите не попадат в границите на защитената зона, и не ги засягат. Най-близко разположените полигони, с потенциални местообитания на вида са в землището на с. Габърница, община Ветрино, като същите отстоят на 7.5 km в източна посока от **WTG 59** (ПИ № 68480.18.145, м. „Конските гробища“, с. Средно село, община Ветрино), видно от следващата фигура.



Фиг. 110 Местоположение на най-близко разположения WTG 59, до полигоните на МО на видрата (*Lutra lutra*), в ЗЗ BG0000104 „Провадийско-Роякско плато“

Определените два полигона с местообитания на вида (**Фиг. 110)**, по данни картирането през 2012 г., с обща площ 87.7 dka, в землището на с. Габърница, община Ветрино, са пресъхнали и без водно огледало повече от 5 години, тъй като не се подхранват от реки с постоянно пълноводие, което не ги прави потенциални за вида местообитания, видно от сателитното изображение на следващата фигура.



Фиг. 111 Сателитно изображение (01.10.2022 г.), на състоянието на полигоните на МО на видрата (*Lutra lutra*), в ЗЗ BG0000104 „Провадийско-Роякско плато“, земл. с. Габърница, общ. Ветрино

Предвидените за реализирането на ИП терени са разположени извън границите на площта, картирана като потенциални за видрата местообитания в зоната, тъй като същите са извън границите ѝ. С инвестиционното предложение, не се засягат пряко и находища на вида, тъй като същият не е установен и регистриран в границите ѝ.

При проведените теренни проучванията през м.06.2023 г., в района на **WTG 47**, в началото на с. Михалич, община Вълчи дол посока от с. Кракра беше установен микроязовир в частен имот, захранван по всяка вероятност, от разположената в близост р. Кармандере (**Виж. Снимка 13).** Присъствие на вида, не беше установено при направените наблюдения в района на водния обект.



Снимка 13. Микроязовир в землището на с. Михалич, общ. Вълчи дол (географ. координати местоположение N43° 24.741' E27° 27.948')

На разстояние от около 250 m до **WTG 14,** и на 650 m **от подстанция 33/110/400kV** в землището на с. Добротич, е разположен микроязовир захранван от р. Кармандере, определен като потенциално местообитание на вида, при картирането извън границите на ЗЗ BG0000104 „Провадийско-Роякско плато“, и граничещ на изток с горска територия.

Видът не беше регистриран и наблюдаван, в района около и във водния обект при теренните проучвания. Около микроязовира имаше плътен пояс от тръстика, и следи от човешка дейност, видно от следващата снимка.



Снимка 14. Микроязовир в землището на с. Добротич, общ. Вълчи дол (географ. координати местоположение N43° 24.100' E27° 24.072')

Друг обект, определен като потенциално местообитание на вида, при картирането извън границите на защитената зона, е разположен на разстояние 355 m, в източна посока от **WTG 34,** в землището на с. Изворник, община Вълчи дол. Представлява, микроязовир подхранван от р. Тулумдере (приток на р. Кармандере) и граничещ с второкласен общински път II-27 (Нови пазар-Стефан Караджа).

Видът, не беше регистриран и наблюдаван в района около и във водния обект, при теренните проучвания.



Снимка 15. Микроязовир в землището на с. Изворник, общ. Вълчи дол, (географ. координати местоположение N43° 27.313' E27° 21.048')

Реализирането на инвестиционното предложение, не е свързано с пресушаване или замърсяване на потенциалните местообитания на видрата извън границите на защитената зона, включително и посечените по-горе в текста водни обекти.

С реализирането на инвестиционното предложение, не се предвиждат въздействия които са заплаха за вида като бракониерство, замърсяване на водите, изсичане на крайбрежната растителност, улавяне в рибарски мрежи или друг вид дейности.

Територията в която се предвиждат строителни дейности, е разположена извън границите на потенциални за вида местообитания, както и негови находища в границите на защитената зона, така и извън нея.

В тази връзка може да се посочи, въздействия от реализирането на ИП в цялостния му обхват, вкл. от дейностите по време на строителство и експлоатация, не се очакват.

Въздействие от реализацията на ИП, не се очакват *(степен - 0).*

<u>Прекъсване на биокоридори</u>

В границите на ЗЗ BG0000104 „Провадийско-Роякско плато”, териториите определени като биокоридори на видрата, не се засягат пряко от ИП. В обхвата на защитената зоната, не са установени непреодолими бариери за вида.

С инвестиционното предложение, не се засягат биокоридори на вида, представляващи основно брегове на реки (на 50 m от брега) или водните площи на водоемите, извън границите на зоната. Поземлените имоти, включени в обхвата на ИП представляват, части от обработваеми земеделски масиви основно с житни култури, слети в моноблокове на места, проходими само със специализирана техника.

Реализацията на инвестиционното предложение, няма да предизвика както преки така и косвени въздействия върху видрата, както и върху биокоридорите ѝ, както в защитената зона, така и в територията включена в обхвата на ИП, отстояща на 7.5 km, от най-близкото местообитание на вида в зоната.

Въздействия от реализацията на ИП, не се очакват (*степен - 0).*

<u>Безпокойство</u>

Поради скритият начин на живот на вида, не се очаква повишаване на фактора безпокойство, при реализацията на ИП. През деня се укрива в подземни убежища далеч, от източници на безпокойство.

Факторът безпокойството се причинява, най-вече от т.нар. шумово замърсяване – човешко присъствие в близост, шумът от движението на автомобили, строителна техника, експлоатацията на ВЕП и др., част от които ще бъде с временен характер, който се очаква да се формира, по време на строителните дейности на обектите, в отделните имоти.

Въздействието върху вида по този показател, въпреки отсъствието му и липса на регистрации в обхвата на защитената зона, се оценява като **незначително (степен - 1).**

<u>Смъртност</u>

Не съществува вероятност, за присъствие на индивиди в района с характера на този в който ИП, ще се реализира. При направените огледи в поземлените имоти и съседни територии, с характер на подходящи за вида местообитания, екземпляри не бяха установени и регистрирани, както и негови находища.

Смъртността на вида, ще бъде в границите на естествената както в границите на защитената зона, така и в територията в която ще се реализира ИП.

Въздействия от реализацията на ИП, не се очакват (степен - 0).

Кумулативно въздействие

Площта на инвестиционното предложение, и неговият териториален обхват, не засяга местообитания на вида, както негови находища и укрития в границата на защитената зона, и извън нея. От дейностите на ИП (строителство и експлоатация), не се очаква да се формират битово фекални води, корекция или пресушаване на водни обекти, с предвидените за изграждане ВТГ и съпътстваща ги техническа инфраструктура.

Предвид обхвата на ИП, и близостта до него на действащия ВЕП „Суворово“, отстоящ на около 6.1 km източно, от най-близкия WTG 25, в землището на с. Искър, общ. Вълчи дол, и идентичния характер на обектите, от реализацията на инвестиционното предложение се очаква формиране на кумулативно въздействие, **в**ърху местообитанията на вида в *незначителна степен – 1*.

Таблица 478. Оценка на типовете отрицателни въздействия и засегнати параметри и критерии за вида

Потенциално засегнат вид	Численост в ЗЗ	Очаквана численост след реализиране на ИП	Местообитание на вида	Вид на въздействията						
				Намаляване площта на местообитанията	Кумулативен ефект	Бариерен ефект	Фрагментация на местообитания	Разрушаване на убежища	Смъртност	Безпокойство
Видра *(Lutra lutra)*	3-10i	Без промяна	Водоеми, брегове на водоеми	0	1	0	0	0	0	1

Очаквано общо въздействие – незначително – степен – 1

5.10.2. Въздействия върху видовете прилепи, предмет на опазване в защитената зона

В актуализирания стандартен формуляр на ЗЗ BG0000104 „Провадийско-Роякско плато” и заповедта ѝ, за обявяване са включени 11 вида прилепи.

На следващите карти, са показани потенциални и ловни местообитанията на видовете прилепи в зоната, така и тези с високо качество както ѝ регистрации на видовете

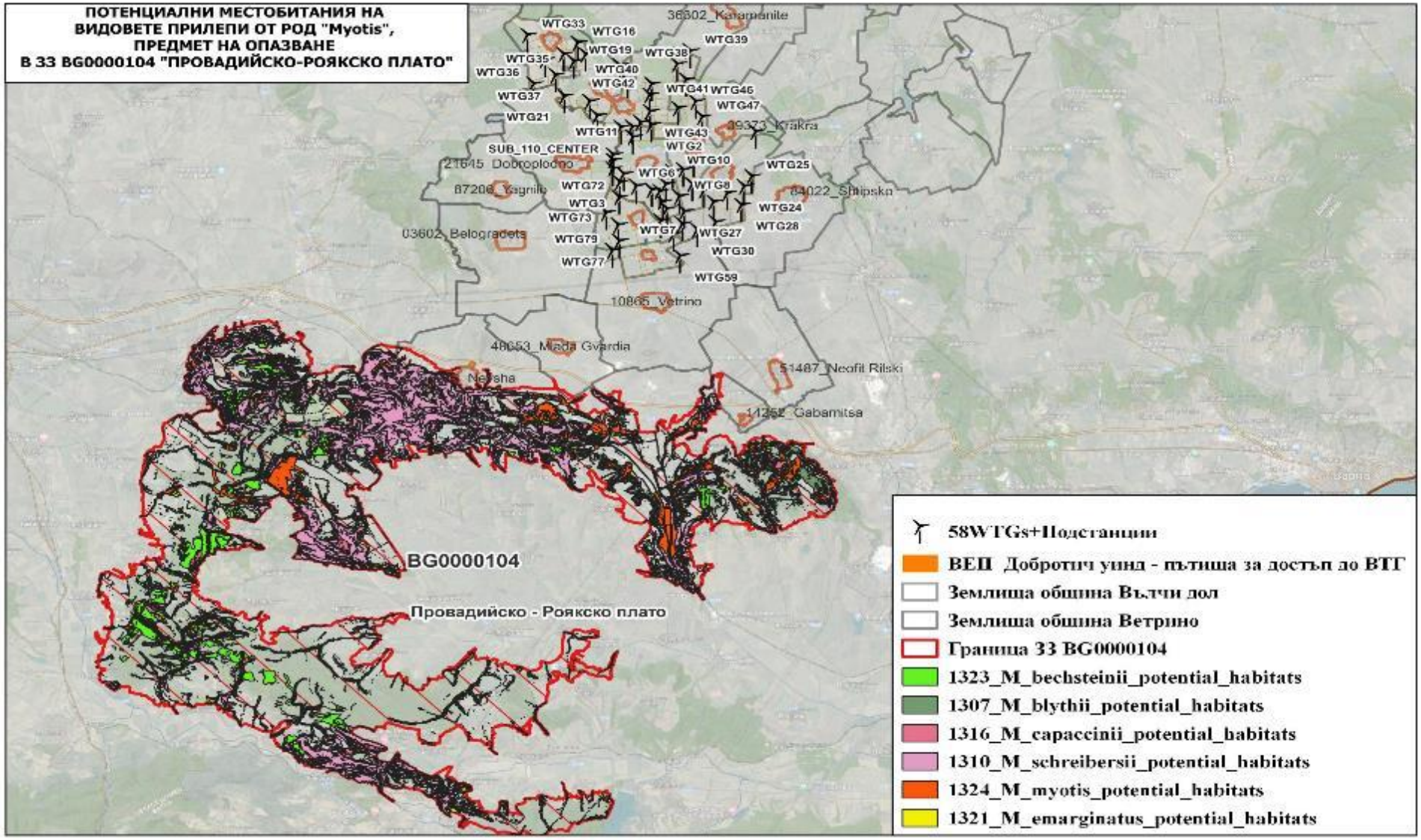

Фиг. 112 Потенциални местообитания на видовете прилепи (р. Myotis), предмет на опазване в ЗЗ BG0000104 „Провадийско-Роякско плато”, спрямо ИП

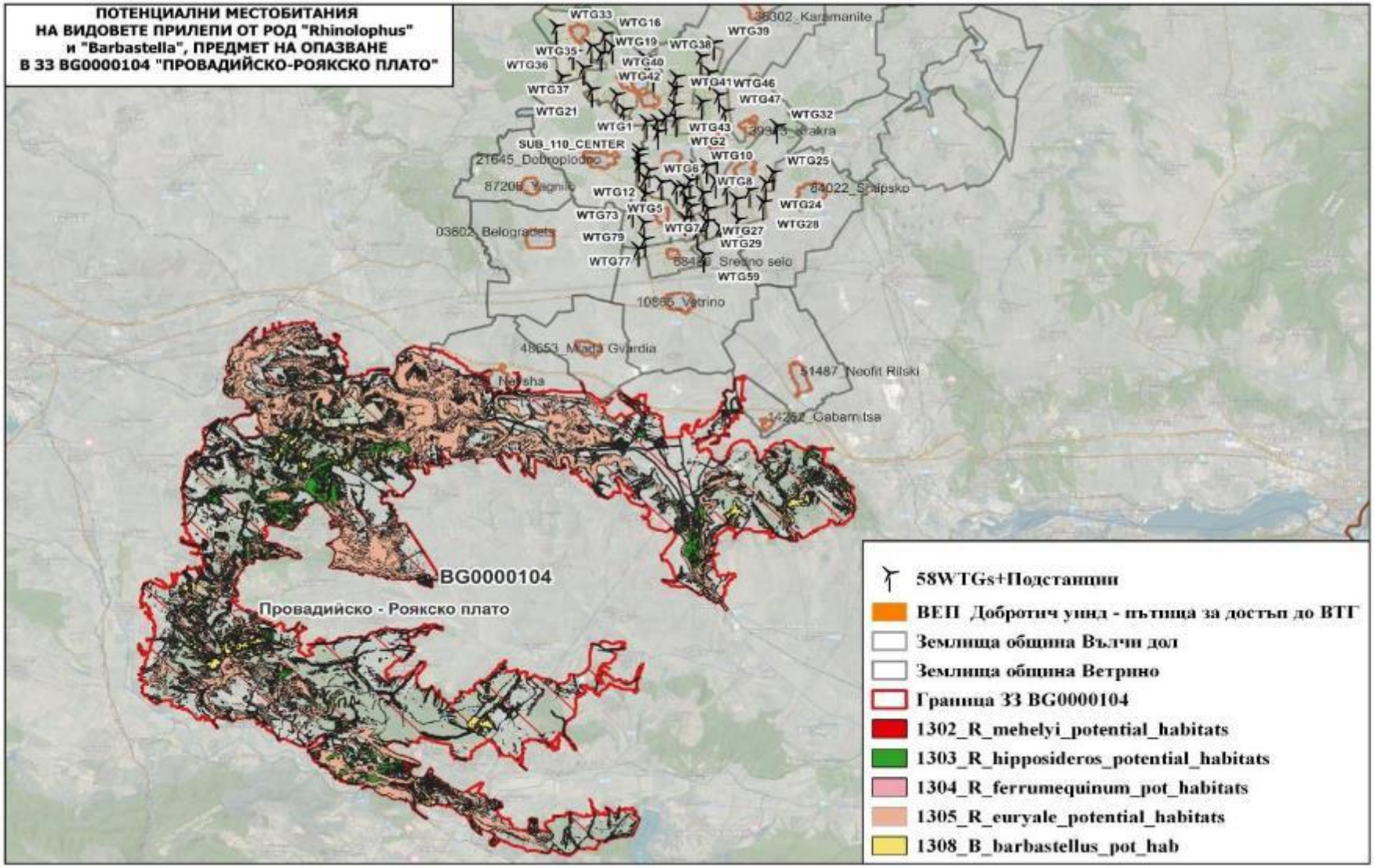

Фиг. 113 Потенциални местообитания на видовете прилепи, предмет на опазване в ЗЗ BG0000104 „Провадийско-Роякско плато”, спрямо ИП

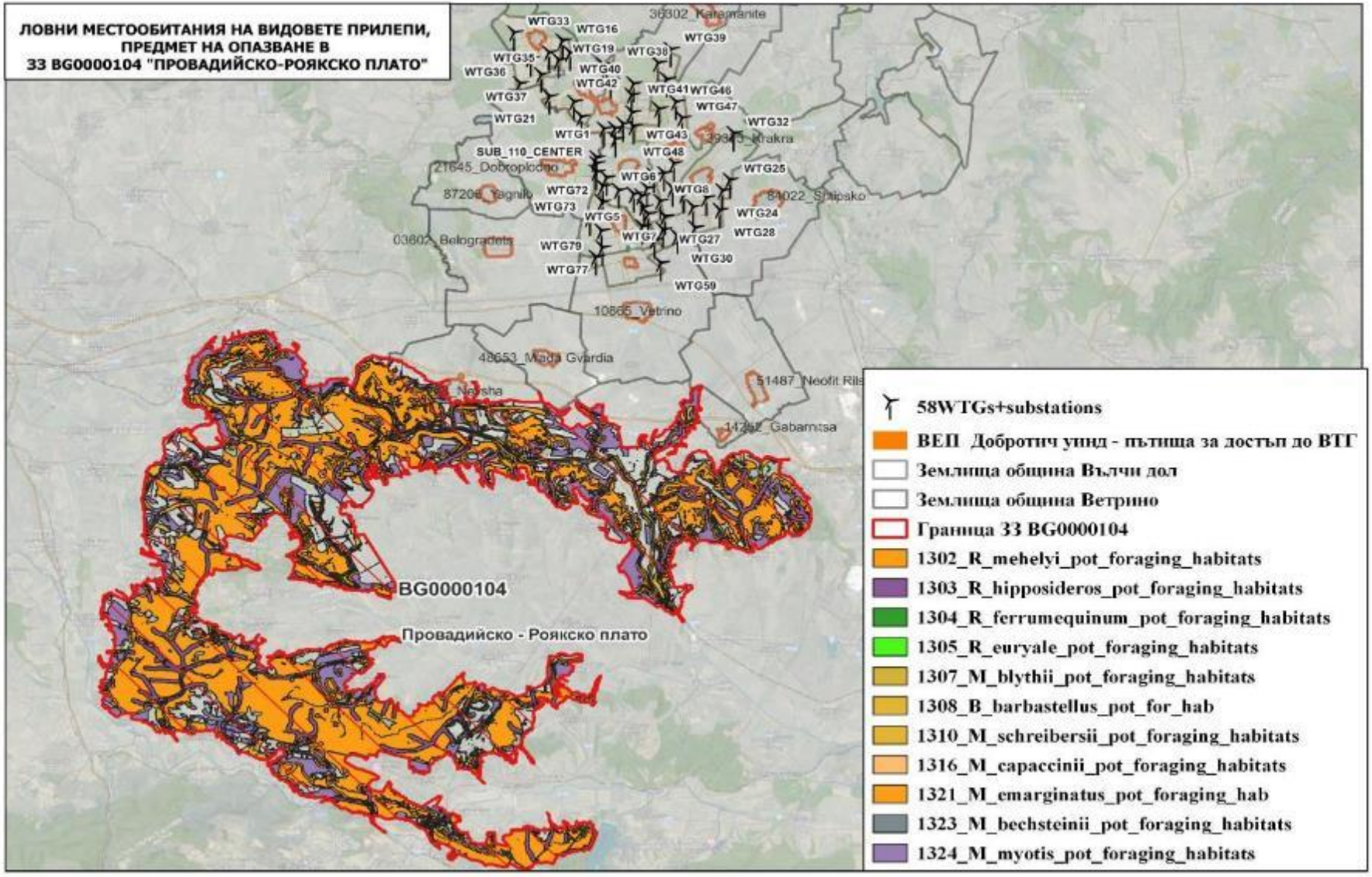

Фиг. 114 Ловни местообитания, на видовете прилепи, предмет на опазване в ЗЗ BG0000104 „Провадийско-Роякско плато”, спрямо ИП

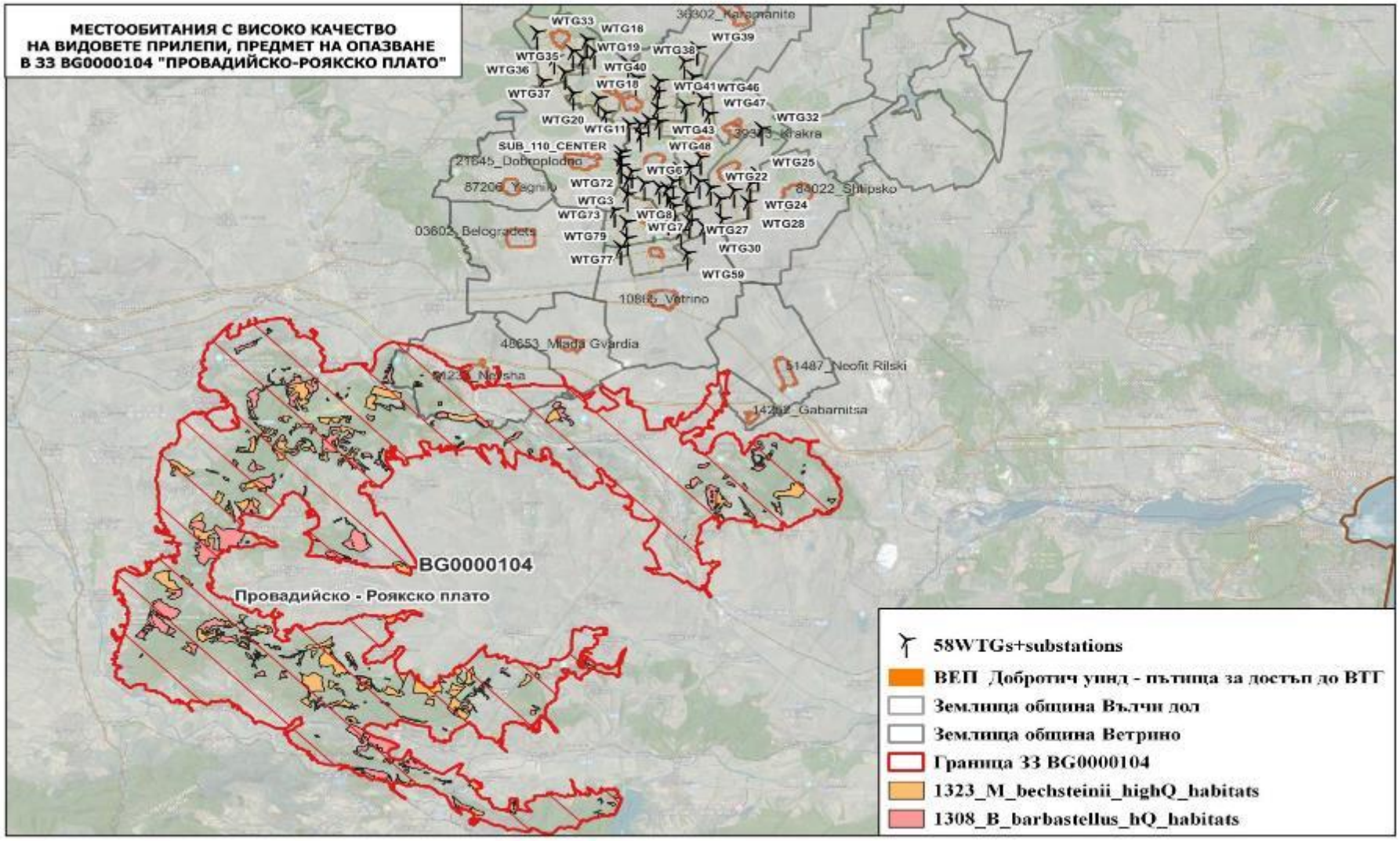

Фиг. 115 Местообитания с високо качество, видовете прилепи, предмет на опазване в ЗЗ BG0000104 „Провадийско-Роякско плато”, спрямо ИП

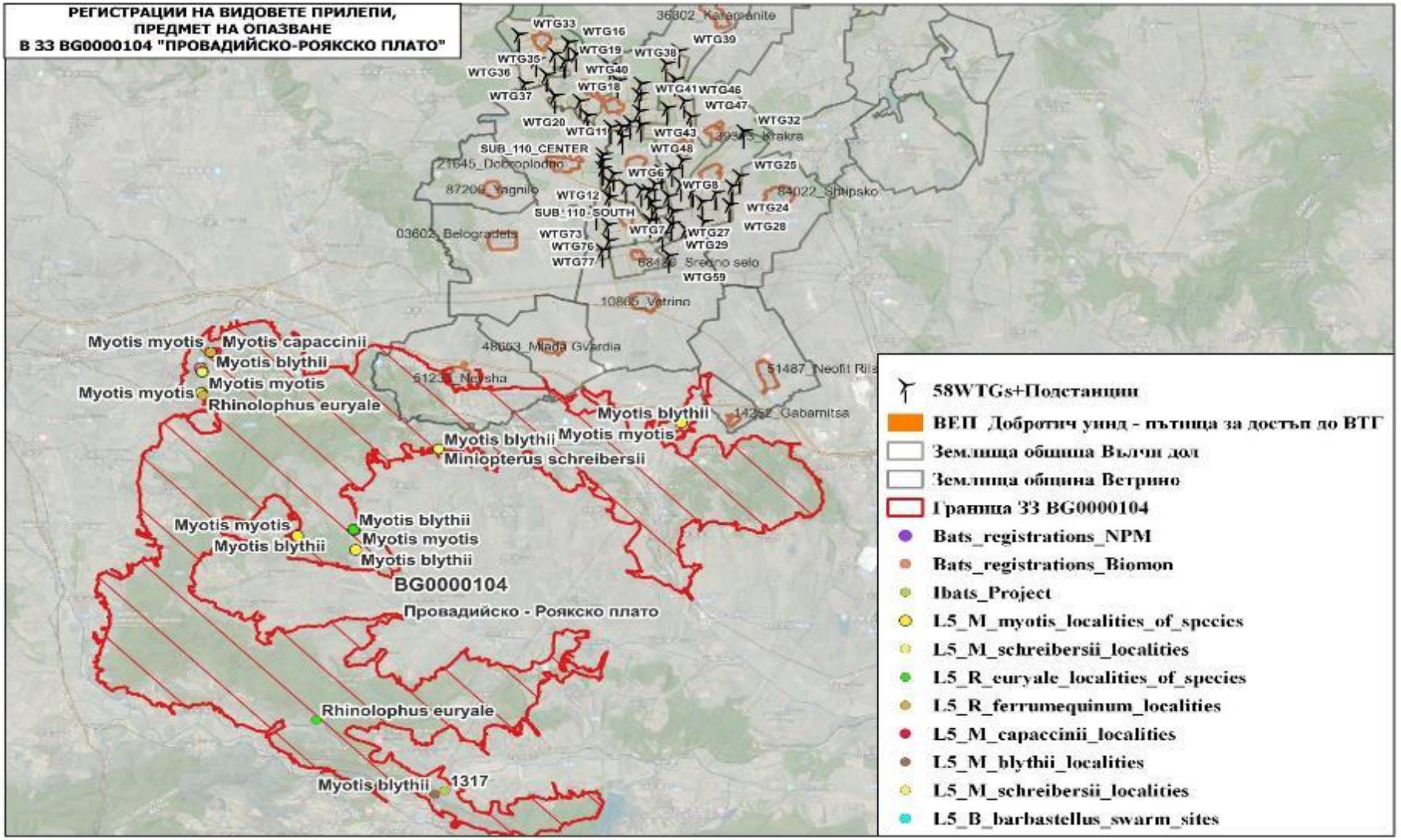

Фиг. 116 Регистрации на видовете прилепи, предмет на опазване в ЗЗ BG0000104 „Провадийско-Роякско плато”, спрямо ИП

Всички видове прилепи, срещащи се на територията на страната са насекомоядни. Хранят се основно с насекоми от разредите *Coleoptera, Lepidoptera, Diptera, Orthoptera* и др., както и с други членестоноги (паяци, многоножки). Отделните видове прилепи ловуват като използват различни „стратегии“ - някои летят високо в откритото пространство, други събират насекоми от повърхността на растителността, трети ловят насекоми от водната повърхност.

Като цяло основните предпочитани типове ловни местообитания за всички видове са открити водоеми (вкл. бавно течащи реки), крайречна дървесна растителност, окрайнини на гори и самите гори.

Районът на ИП е с равнинно-хълмист релеф, зает основно от обработваеми земеделски земи, в който отсъстват дневни и зимни убежища на прилепи. На територията, в която е предвидено изграждането на ветроенергийните съоръжения, видовото разнообразие на прилепите е сравнително бедно.

Същата е почти изцяло обезлесена и се използва за земеделски нужди – есенници, царевица, слънчоглед. Към момента, същите се използват по предназначение, което се установи и при направените теренни проучвания. Дървесна растителност в имотите обект на ИП изцяло липсва.

Естествената растителност в горски територии в района е представена от чисти и по-рядко смесени насаждения от полския ясен с върба, бяла топола и габър, с единично участие на елша и летен дъб, съгласно таксационните характеристики на насажденията.

В района на ИП не могат да бъдат обособени и ясни елементи на ландшафта (скални образувания, ниши и др.), които биха могли да имат значение за сезонни миграции, на прилепи. Наличието на прилепи тук може да бъде обяснено с тяхната хранителна активност през по-топлата част на годината, но не е свързана с определени ландшафтни обекти.

В землищата на селата Добротич, Михалич, Калоян, Изворник, Искър и Есеница, община Вълчи дол и селата Средно село и Момчилово, община Ветрино, област Варна няма установено наличие на пещери. Най-близката установена е на разстояние 20 км, а потенциално значимите прилепни пещери са на разстояние над 40 км по права линия.

Проведените теренни проучвания през 2021 г. и анализът на наличната информация ни позволява да се направят следните изводи, относно наличието на прилепи непосредствено в зоната на инвестиционното предложение, а именно:

- **Горите**, представящи най-подходящи убежища за горските видове прилепи, са широколистните гори над 60 годишна възраст. Такива не са установени при направените обходи, в района на ИП. Сравнително малък процент са горските местообитания, като преобладават сравнително млади широколистни или смесени гори, с издънков характер;
- **Преобладаващите хранителни местообитания** на територията на проучваната територия са обработваеми земи. Насажденията са основно от пшеница, слънчоглед и царевица. По-малки като площи са насажденията от ечемик и лавандула. Този тип хранителни местообитания в обхвата на ИП, вероятно голяма част от прилепите ги използват като транзитни местообитания.

- **В територията са разположени отделни водни площи** – микроязовири, които с от голямо значение за прилепите – предимно като места за пиене на вода, както и като ловна територия, поради по-голямото обилие на насекоми, което е причина да се концентрират там в по-висока численост. Те са от голямо значение за прилепите, като места за пиене на вода и евентуално за ловуване - от видове като *M. capaccinii* и други видове. *M. capaccinii* не е регистриран и установен при проведения мониторинг, тъй като района не е карстов. Такива с ИП не се засягат;
- **Летателни коридори -** в проучваната територия ролята на летателни коридори изпълняват просеките сред горската растителност, черните пътища, пояси от горска или храстовидна растителност между парцелите обработваеми земи, малки реки и други локални обекти;
- **Миграционни коридори.** По време на проучването се потвърдиха предварителните очаквания, че в обекта се очаква да има активна миграция – предимно през есенния, както и през пролетния период на видове мигранти като например *Nyctalus noctula, Eptesicus serotius, Pipistrellus nathusii*. Тези са видове са с широк фронт на миграция и няма данни, че миграционния поток се концентрира в изследвания район. Линейните елементи на ландшафта са представени в **т.8 от настоящия доклад (Фиг. 179)**, което дава добра визуална представа за летателните коридори от локално значение;
- **Райони и места с високо прилепно разнообразие.** Като места с голям брой установени видове и висока хранителна активност са установени водоемите, разположени на територията на проучваната територия, което е очаквано, предвид факта, че те се използват от прилепите, като място за пиене на вода и ловуване. Районът на ИП се характеризира с много ниска численост на прилепите и слаба хранителна активност през летните месеци. Тук са установени само единични прелитащи екземпляри, които не се задържат за по-дълго време в определена територия. Този извод се подкрепя и от сравнително ниското насекомно обилие през по-голямата част на вегетационния период, дължащо се на интензивното механизирано земеделие, употребата на пестициди и хербициди за селскостопански нужди, и често срещания силен вятър и липсата на открити водоеми.
- **Проучване на далечен периметър** – значими прилепни убежища не са установени и в далечния периметър до 20 km, от проучваната територия.

Потенциалните възможни въздействия, върху прилепите при евентуално изпълнение на инвестиционното предложение могат да бъдат разделени на две групи, посочени в следващата таблица:

Таблица 479. Потенциалните възможни въздействия, върху прилепите при евентуално изпълнение на инвестиционното предложение

Типове въздействия	Етап на проекта				
	Преди строителството	По време на строителството	По време на експлоатацията	При извеждане от експлоатация	При модернизиране
Загуба и влошаване на състоянието на местообитания	X	X	X	X	X
Обезпокояване и изместване в местата за нощуване	X	X	X	X	X
Разпокъсване на местообитания		X	X	X	
Сблъсък			X	X	
Бариерен ефект			X	X	
Смъртност			X		
Баротравма			X	X	
Загуба или промяна на коридори за прелитане и места за нощуване		X	X	X	
Повишена наличност на плячка от безгръбначни видове и произтичащия от това повишен риск от сблъсък поради нощно осветяване			X	X	
х влияния		X	X	X	X

- ***Преки въздействия и рискове, от ИП:***

- сблъсък на животните с въртящите се перки на ветрогенераторите;

Директно въздействие се изразява в унищожаване прилепи при непосредствен контакт с перките на ветроенергийното съоръжение, което би предизвикало смърт на индивидите. Прилепите разполагат със съвършена ултразвукова система позволяваща им да избегнат ветроенергийните съоръжения и да ловуват дори в пълен мрак, но разликата в наляганeто, особено в зоната на падането на края на перките, не може да бъде открито с помощта на ехолокационната система, в резултат на което, при попадането на индивида в тази зона се предизвиква съществена разлика в наляганeто довеждаща до разкъсване на кръвоносните съдове – хеморагична травма /известна още като баротравма/, което води до смърт на прилепа попаднал в тази зона. Практиката показва, че от 100% загинали прилепи, по малко от 50 % носят следи от удари, а дори при тях не е доказано дали ударът не е получен след баротравмата. Изследванията свързани със смъртността на прилепите в резултат на съприкосновение с ВТГ доказват, че по-голяма част от загиналите прилепи са от мигриращи колонии, прелитащи през местата с повишена концентрация на ветроенергийни съоръжения по време на сезонните миграции между летните и зимните убежища.

- сблъсък с електропреносната мрежа;
- въздействие чрез турбулентно завихряне на въздуха от ветрогенераторите;
- звуково въздействие.

- ***Косвени въздействия и рискове, от ИП:***

- фрагментация на хабитатите;
- бариерен ефект, чрез прекъсване на летателни коридори.

Съгласно актуализирания стандартен формуляр на ЗЗ BG0000104 „Провадийско-Роякско плато”, предмет на опазване са следните видове прилепи и техните местообитания, които ще бъдат предмет настоящата оценка, като са отчетни и резултатите от проведения мониторинг, както следва:

- **1324 Голям нощник (*Myotis myotis*);**

Природозащитен статус: *Строго защитен вид. ЗБР - Приложение 2 и 3, Бернска конвенция - Приложение II, Бонска конвенция - Приложение II, EUROBATS, Директива 92/43/ЕЕС - Приложение 2 и 4, IUCN 2016, категория слабо застрашен (LC).*

Биологични особености:

Доста често срещан вид, обитаващ най-често пещерите в карстови райони. Известен е от над 200 находища на територията на цялата страна, без най-високите части на планините (*Benda et al., 2003; Petrov & Helversen, 2011; ЦИЗП непубл. данни)*.

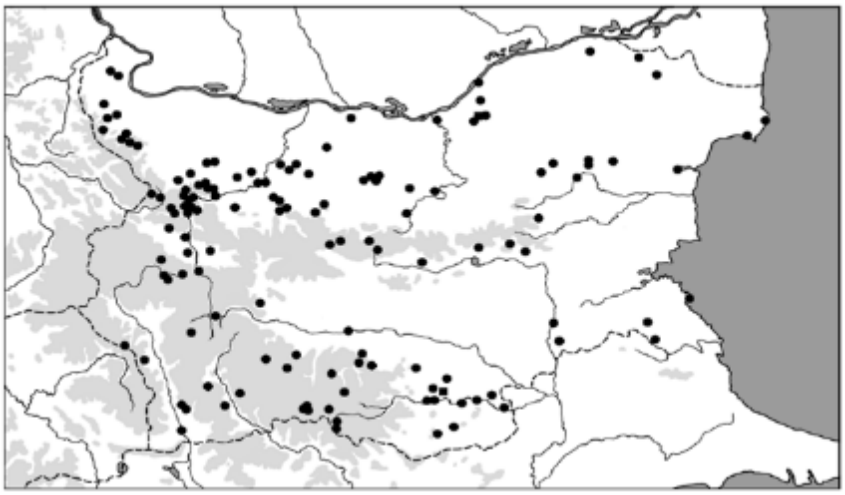

Фиг. 117 Находища на *Myotis myotis* в България по Benda et al. 2003

Целогодишно обитава подземни убежища – карстови, вулкански и морски пещери и минни галерии. Формира големи размножителни колонии с численост от няколкостотин до около 7 000 индивида *(Петров, 2010*). Обикновено виси свободно по таваните на пещерите Летните му убежища са пещери, рядко тъмни части на сгради, хралупи на дървета. Зимува в пещери, минни галерии и др., като избира места с висока влажност и температури в интервала 7-12 градуса.

Образува многочислени, шумни, летни колонии. Ловува в разредени гори, паркове и ливади. Храни се на открити места в редки горички и покрайнините им, където земята е покрита с опадали листа и малко трева. Лови жертвите си в полет или ги събира от различни повърхности – най-често от земята. В състава на храната му влизат едри насекоми, които лови в полет (напр. нощни пеперуди) или събира от земята (бръмбари, щурци и др.). Средният размер на ловната територия на един прилеп е около 0.5 кв.км. При ловуване лети на височина 5 - 8 м. Хранителните местообитания най-често се намират в радиус 2-6 km, максимум до 15 km от убежището (DRESCHER, 2004). *Myotis myotis* е активен от средата на март до края на октомври.

Извършва редовни миграции между летните и зимните убежища (понякога над 200 км), като използва редица временни междинни убежища. У нас най-дългата регистрирана миграция е 40 км.

- **Оценка на популацията в защитената зона**

Съгласно данни от проект „*Картиране и определяне на природозащитното състояние на природни местообитания и видове - фаза I*“ стойностите за численост са сума от преки преброявания на терен във всички известни находища на вида в зоната. В стандартния формуляр на ЗЗ BG0000104 „Провадийско-Роякско плато” видът е отбелязан като типичен (C), като числеността на индивидите е min 2000-max 4000. Размерът и плътността на популацията на вида, съотнесени с популациите на цялата територия на страната се оценява на (C) 2% >= p > 0%. Степента на опазване на характеристиките на хабитата, които са от значение за вида и възможности за възстановяване се оценява на (B) добро опазване (добре запазени елементи, независимо от оценката на възможностите за възстановяване и елементи в средно или частично деградирало състояние и лесно възстановяване); Степента на изолираност на популацията, съотнесена с естествената степен за вида се оценява на (C) не изолирана популация в широк обхват на разпространение. Цялостната оценка на стойността на обекта за опазването се оценява на (A) отлична стойност.

В защитената зона не са установени находища за зимуване на вида, а в летните находища общо 8 бр., са установени общо 20 екземпляра.

Площта на потенциално най-благоприятните местообитания е оценена на 1 915.5 ha (3.8% от площта на защитената зона), а на ловните 37 530 ha (74.8% от площта ѝ).

Площта на урбанизираните и неподходящите за вида местообитания е оценена на 1 150 ha (2.3% от тази на защитената зона).

Обща оценка на местообитанията на вида в защитена зона BG0000104 „Провадийско-Роякско плато” по определените критерий за БПС, е „*Неблагоприятно-незадоволително състояние*“.

- **Състояние на популацията в територията на ИП и оценка на въздействието:**

Използваният метод на регистрация на видовете прилепи в територията на инвестиционното предложение, чрез ултразвукови детектори не позволява ясното разграничаване на двата близко родствени видове **– *Myotis myotis*** и ***Myotis blythii*.**

Отчитайки тяхната много сходна биология и това, че двата вида най-често съжителстват заедно, то присъствието на вида е реално. На практика е регистриран почти на всички пунктове за регистрация на ултразвуци, но с относително ниска летателна активност, най-често под 1 %. В редки случай тя е по-голяма, напр. през есенния миграционен период (м. септември) в пункт WTG 5 – 5,66 % и WTG 8 – 5,18 %.

Видът се отнася към групата със „**среден риск**“ по отношение на фактор „*смъртност*“ по време на експлоатация на ВЕП. Не се засягат убежища на вида и негови благоприятни потенциални местообитания, както в границите на ЗЗ, така и в територията на ИП, а ветрогенераторите не могат да играят ролята на бариери по време на полет на големия нощник, следователно не можем да очакваме фрагментация на популацията на вида. Няма да бъде променен настоящия природозащитен статус на вида.

Въздействието се определя като „незначително“, поради много слабото присъствие на вида в засегнатата територия от реализацията на ИП и среднорисковата група към която се отнася големия нощник.

- **1316 Дългопръст нощник (*Myotis capaccinni)***

Природозащитен статус: *Строго защитен вид. ЗБР - Приложение 2 и 3, Бернска конвенция - Приложение II, Бонска конвенция - Приложение II, EUROBATS, Директива 92/43/ЕЕС - Приложение 2 и 4. IUCN 2016, категория чувствителен[VU A2c]*

Биологични особености:

Видът се среща, в ниските части на цялата страна, най-често в карстови райони с пещери. В България са известни ок. 80 находища на вида *(Benda et al., 2003; Petrov & Helversen, 2011; ЦИЗП непубл. данни*). Среща се на територията на цялата страна, в планините до около 1500 m. Повечето находища са между 100 и 600 m н.в. Обитава целогодишно само подземни убежища – карстови и вулкански пещери, минни галерии, по изключение влажни мазета на необитаеми сгради. Формира размножителни колонии с численост от няколко десетки до няколко хиляди (50 до 3000, най-често 200-500, винаги смесени с *Miniopterus schreibersii*).

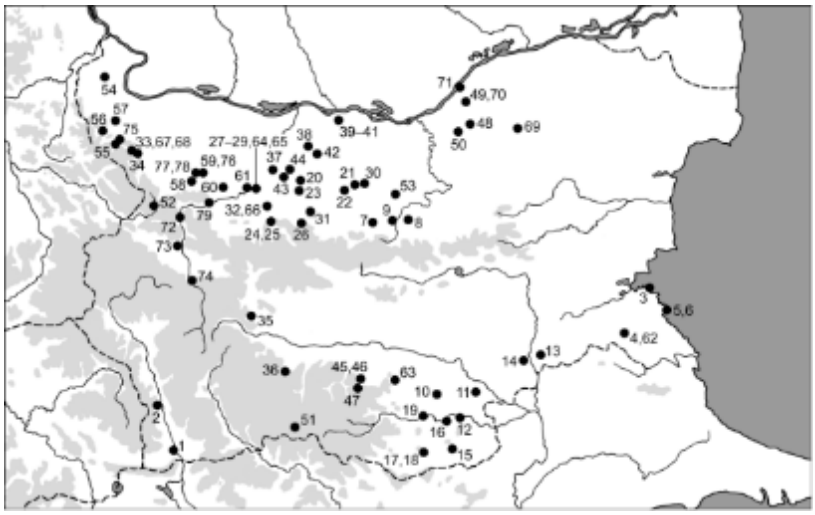

Фиг. 118 Находища на *Myotis capaccinii* по Benda et al. (2003)

Дългопръстите нощници извършват редовни сезонни миграции между убежищата си от порядъка на 50 до 150 км (*Papadatou et al., 2008, 2009; Petrov & Helversen, 2011*). У нас зимуването започва в края на ноември и продължава до към средата на март. През този период е установен в много пещери, но никъде с численост повече от 3-5 000 екземпляра. Миграцията към местата за размножаване вероятно става след 10-20 април. Извършва сравнително дълги миграции между летните и зимните си убежища, в рамките на 50 км, максимум 140 км (*Hutterer et al. 2005*).

Видът е изключително пещеролюбив като целогодишно обитава пещери и подземни галерии, където формира големи (до няколко хиляди индивида) колонии, почти винаги заедно с пещерния дългокрил. Летните убежища обикновено са малки, сухи и проветриви пещери. За зимни убежища, избира големи водни пещери с висока влажност и температура от 2 до 6 градуса.

Ловува нощем над реки и влажни зони, включително и изкуствени водни тела, канали и язовири, улавяйки насекоми летейки над водната повърхност. Съществуват

доказателства, че в състава на храната му влизат и малки рибки (*Aizpurua O, Garin I, Alberdi A, Salsamendi E, Baagøe H, et al. 2013*).

Заплахите за вида включват промени в качеството на водата чрез замърсяване и пресушаване на водни басейни влажни зони и язовири. Увреждането или посещенията и безпокойството в пещери (туризъм, пожари и вандализъм), използвани като убежища също може да бъде проблем, защото този вид е силно зависим от пещерите.

- **Оценка на популацията в защитената зона**

В стандартния формуляр на ЗЗ BG0000104 „Провадийско-Роякско плато” на база проект „*Картиране и определяне на природозащитното състояние на природни местообитания и видове - фаза I*“ видът е отбелязан като **типичен (C)**, като числеността на индивидите е min 101- max 250. Размерът и плътността на популацията на вида, съотнесени с популациите на цялата територия на страната се оценява на (*C) 2% >= p > 0%*. Степента на опазване на характеристиките на хабитата, които са от значение за вида и възможности за възстановяване се оценява на *(B) добро опазване (добре запазени елементи, независимо от оценката на възможностите за възстановяване и елементи в средно или частично деградирало състояние и лесно възстановяване)*; Степента на изолираност на популацията, съотнесена с естествената степен за вида се оценява на (*C) неизолирана популация в широк обхват на разпространение*. Цялостната оценка на стойността на обекта за опазването се оценява на *(C) значима стойност*.

В защитената зона, не са установени летни и зимни находища на вида. Площта на потенциално най-благоприятните местообитания е оценена на 1 385.3 ha (2.8 % от площта на защитената зона), а на ловните 8 088 ha (16.1 % от площта ѝ).

Обща оценка на местообитанията на вида в защитена зона BG0000104 „Провадийско-Роякско плато” по определените критерий за БПС, е „*Неблагоприятно-незадоволително състояние*“.

- **Състояние на популацията на в територията на ИП и оценка на въздействието:**

По време на извършения едногодишния мониторинг (*Горанов, Стоева, 2022*) дългопръстия нощник не е регистриран в териториалния обсег на ИП. Отсъстват негови потенциални убежища и местообитания, като засегнатата територия е с неблагоприятни за вида екологични характеристики.

Не се очаква въздействие, от реализацията на ИП.

- **1321 Трицветен нощник (*Myotis emarginatus*)**

<u>Природозащитен статус</u>: *Строго защитен вид. ЗБР- Приложение 2 и 3, Бернска конвенция - Приложение II, Бонска конвенция - Приложение II, EUROBATS, Директива 92/43/ЕЕС - Приложение 2 и 4. IUCN 2016, категория слабо застрашен [LC].*

<u>Биологични особености:</u>

Трицветният нощник е характерен обитател на нископланинските карстови райони у нас. Видът е известен от ок. 78 находища разположени в цялата страна (*Benda et al. 2003; ЦИЗП непубл. данни*). Първично пещерен обитател, в райони без пещери видът се среща и в мазета на изоставени постройки, тавани на църкви и къщи, стари военни бункери и други убежища (*Pandurska*, 2000; 2002).

Най-много са убежищата в ниско-планинския пояс (400-500 m). Единични екземпляри са установявани до ок. 1500 m в Централна Стара планина (Ivanova, 1998) и на 1610 m в Западните Родопи (Horacek et al. 1974). Обитанието на трицветния нощник в България може да се счита за сезонно (от април до септември), защото досега у нас не са открити големи зимуващи колонии. В известните у нас около 30 размножителни колонии броят на индивидите наброява средно от 300 до 1000.

Има сравнително висока летателна активност и може да ловува повече от два часа без да кацне. Храни се с дребни безгръбначни, които събира от листната повърхност на дървета и храсти. Хранителният му спектър включва паяци, мухи, мрежокрили и насекоми. Летните му убежища са в пещери, тавани на жилищни постройки и по-.рядко – изкуствени галерии. Характерно за летните убежища е високата температура в тях (36-40 градуса). Често обитава летни убежища с подковоноси, също и с пещерния дългокрил и дългопръстия нощник. Зимува в пещери и по-рядко в зимни галерии – поединично или на малки групи при температура 5-10 градуса.

Сравнително уседнал вид, чиито придвижвания рядко надхвърлят 40 km. Най-дългата установена у нас миграция е около 100 км. Максималната установена продължителност на живота е 20 години.

Основните заплахи за вида са безпокойството по време на размножителния период (юни–юли). При прогонване и липса на алтернативно убежище в същия район, колониите се разпадат и размножителният успех е почти нулев (*Schunger et al.*, 2004;). Обрастването или срутването на входовете на убежищата води до временно или постоянното им изоставяне.

- **Оценка на популацията в защитената зона**

В актуализирания стандартен формуляр на ЗЗ BG0000104 „Провадийско-Роякско плато” на база проект „*Картиране и определяне на природозащитното състояние на природни местообитания и видове - фаза I*“, видът е отбелязан като наличен (P), като числеността на индивидите е min 11 – max 50. Размерът и плътността на популацията на вида, съотнесени с популациите на цялата територия на страната се оценява на *(C) 2% >= p > 0%*. Степента на опазване на характеристиките на хабитата, които са от значение за вида и възможности за възстановяване се оценява на *(B) добро опазване* (*добре запазени елементи, независимо от оценката на възможностите за възстановяване и елементи в средно или частично деградирало състояние и лесно възстановяване)*; Степента на изолираност на популацията, съотнесена с естествената степен за вида се оценява на *(C) не изолирана популация в широк обхват на разпространение*. Цялостната оценка на стойността на обекта за опазването се оценява на *(B) добра стойност*.

В защитената зона, не са установени летни и зимни находища на вида. Площта на потенциално най-благоприятните местообитания е оценена на 25 471 ha (50.8 % от площта на защитената зона), а на ловните 25 471 ha (50.8 % от площта ѝ).

Площта на урбанизираните и неподходящите за вида местообитания е оценена на 1 486 ha (3.0 % от площта на защитената зона).

Обща оценка на местообитанията на вида в защитена зона BG0000104 „Провадийско-Роякско плато” по определените критерий за БПС, е „*Неблагоприятно-незадоволително състояние*“.

- **Състояние на популацията на в територията на ИП и оценка на въздействието**

По време на едногодишния мониторинг (Горанов, Стоева, 2022) трицветният нощник не е регистриран в териториалния обсег на инвестиционното предложение. Отсъстват негови потенциални убежища и местообитания, като засегнатата територия е с неблагоприятни за вида екологични характеристики.

Не се очаква въздействие, от реализацията на ИП.

➢ 1307 Остроух нощник (*Myotis blythii)*

Природозащитен статус: *Строго защитен вид. ЗБР- Приложение 2 и 3, Бернска конвенция - Приложение II, Бонска конвенция - Приложение II, EUROBATS, Директива 92/43/EEC - Приложение 2 и 4. IUCN 2016, категория слабо застрашен* [*LC*].

Биологични особености:

В България се счита като обикновен и често срещан вид. Известен е от около 130 находища на територията на цялата страна, без най-високите части на планините (*Benda et al.*, 2003; *Petrov & Helversen*, 2011; *ЦИЗП непубл. данни*).

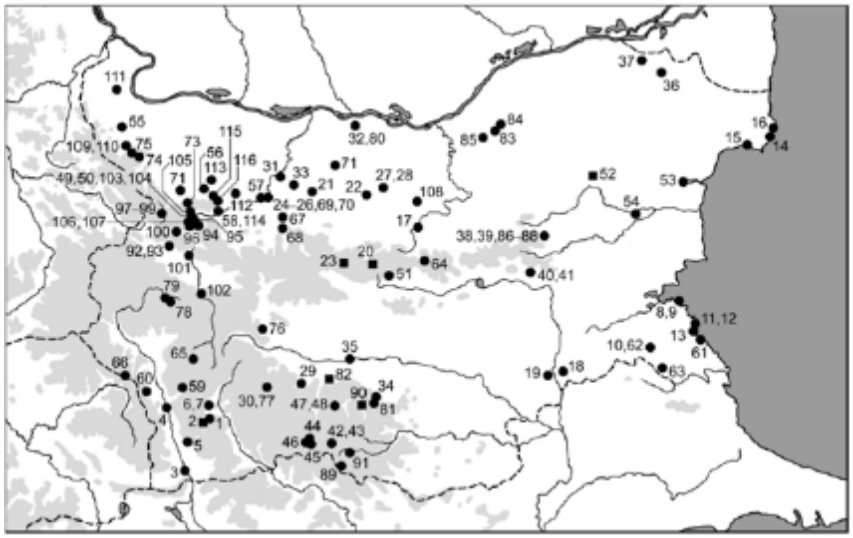

Фиг. 119 Находища на *Myotis blythii*, в България по Benda et al. (2003)

Повечето находища в България, са между 100 и 800 m н.в. Среща се в почти всички карстови и скалисти райони в страната. Видът е с азиатски произход и еволюционно е свързан със засушливи, топли и открити местообитания (*Topal & Ruedi*, 2001). Целогодишно обитава подземни убежища – карстови, вулкански и морски пещери и минни галерии и само рядко единични прилепи са намирани в постройки (*Benda* et al., 2003). В много от случаите и през зимата и през лятото обитава едни и същи убежища с вида-двойник *Myotis myotis*, подари което точната оценка на числеността на отделните видове е почти невъзможна.

У нас зимуването започва в края на ноември и продължава до към средата на март. През този период е установен в много пещери, но никъде с численост повече от 3-4000 екземпляра. Миграцията към местата за размножаване вероятно става след 10-20 април. Продължителността на живота му достига до 33 г. (*Arlettaz et al.*, 2002).

- **Оценка на популацията в защитената зона**

В актуализирания стандартен формуляр на ЗЗ BG0000104 „Провадийско-Роякско плато” на база проект „*Картиране и определяне на природозащитното състояние на природни местообитания и видове - фаза I*“, видът е отбелязан като *типичен (C)*, като числеността на индивидите е min 101 – max 250. Размерът и плътността на популацията на вида, съотнесени с популациите на цялата територия на страната се оценява на *(C) 2% >= p > 0%*. Степента на опазване на характеристиките на хабитата, които са от значение за вида и възможности за възстановяване се оценява на *(B) добро опазване (добре запазени елементи, независимо от оценката на възможностите за възстановяване и елементи в средно или частично деградирало състояние и лесно възстановяване)*; Степента на изолираност на популацията, съотнесена с естествената степен за вида се оценява на *(C) неизолирана популация в широк обхват на разпространение*. Цялостната оценка на стойността на обекта за опазването се оценява на *(B) добра стойност*.

В защитената зона не са установени находища за зимуване на вида, а в летните находища общо 8 бр., са установени общо 20 екземпляра

Площта на потенциално най-благоприятните местообитания е оценена на 1957.4 ha (3.9 % от площта на защитената зона), а на ловните 37 530 ha (74.8% от площта ѝ). Площта на урбанизираните и неподходящите за вида местообитания е оценена на 1 150 ha (2.3% от тази на защитена зона).

Обща оценка на местообитанията на вида в защитена зона BG0000104 „Провадийско-Роякско плато” по определените критерий за БПС, е „*Неблагоприятно-незадоволително състояние*“.

- **Състояние на популацията на в територията на ИП и оценка на въздействието:**

Използваният метод на регистрация на видовете прилепи в територията на ИН чрез ултразвукови детектори не позволява ясното разграничаване на двата близкородствени видове – *Myotis myotis* и *Myotis blythii*. Отчитайки тяхната много сходна биология и това, че двата вида най-често съжителстват заедно, то присъствието на вида е реално.

На практика е регистриран почти на всички пунктове за регистрация на ултразвуци, но с относително ниска летателна активност, най-често под 1 %. В редки случай тя е по-голяма, напр. През есенния миграционен период (м. септември) в пункт WTG 5 – 5.66 % и WTG 8 – 5.18 %. Видът се отнася към групата със „среден риск“ по отношение на фактор „смъртност“ по време на експлоатация на ВЕП.

Не се засягат убежища на вида и негови благоприятни потенциални местообитания, както в границите на ЗЗ, така и в територията на ИП, а ветрогенераторите не могат да играят ролята на бариери по време на полет на големия нощник, следователно не можем да очакваме фрагментация на популацията. Няма да бъде променен настоящия природозащитен статус на вида.

Въздействието се определя като **„незначително“,** поради много слабото присъствие на вида в засегнатата територия от реализацията на ИП и среднорисковата група към която се отнася остроухия нощник.

- **1323 Дългоух нощник (*Myotis bechsteinii*)**

Природозащитен статус: *Строго защитен вид. ЗБР- Приложение 2 и 3, Бернска конвенция - Приложение II, Бонска конвенция - Приложение II, EUROBATS, Директива 92/43/ЕЕС - Приложение 2 и 4. IUCN 2016, категория почти застрашен* [*NT*].

Биологични особености:

Бехщайновият нощник е обитател на стари широколистни и смесени гори. Известен е от 63 находища у нас, в планините до 1 650 m (*Petrov, 2006; ЦИЗП непубл. данни*).

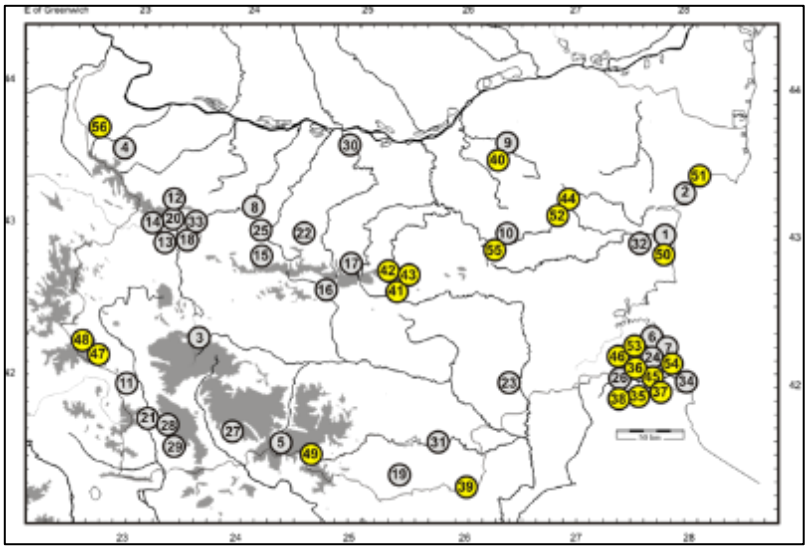

Фиг. 120 Находища на *Myotis bechsteinii*, в България по Petrov (2006) (сиви кръгчета) и непубликувани данни на Б. Петров (жълти кръгчета).

Най-голяма е концентрацията на находища в пояса 0-300 m (24 находища, 42%) и в пояса 301-600 m (12 находища, 21%). Освен установените през зимата само три екземпляра в 3 пещери липсват данни за зимуването на вида в България. Най-голям брой индивиди са установени в буковите и смесени гори в пояса 800-1450 m. Горите с преобладание на цер (*Quercus cerris*), полски ясен (*Acer campestre*) и по-рядко от обикновен габър (*Carpinus betulus*) или източен бук (*Fagus orientalis*) в Странджа са предпочитаните местообитания в низинните находища на вида у нас.

Видът се храни се летейки на малка височина в покрайнини на гори, просеки и групи дървета, облитайки отделните дървета и храсти като често събира храна от различни субстрати. В храната преобладават нелетящи наземни или живеещи по листата на дърветата безгръбначни животни и по-малко дневно летящи насекоми, които прекарват нощта, кацнали по листата на храсти или дървета.

Зимните убежища са пещери и галерии с висока влажност и температура между 4 и 11 градуса, по рядко при по-ниска от 1 до 7 градуса. Виси поединично или на малки групи (3-5 екземпляра). По-рядко се завира в цепнатини. Понякога сменя убежищата си през зимата. Видът е стационарен, като рядко извършва по-големи миграции (максимално до 60 km) (*Kerth, Petit, 2005*).

- **Оценка на популацията в защитената зона**

Съгласно данни от проект „*Картиране и определяне на природозащитното състояние на природни местообитания и видове - фаза I*“, видът е новоустановен за зоната и всички оценки за численост и състояние на популацията му в зоната са резултат от събраните по време на изследванията теренни данни. В актуализирания стандартен

формуляр на ЗЗ BG0000104 „Провадийско-Роякско плато”, видът е отбелязан като *рядък (R)*, като числеността на индивидите е min 266 - max 532. Размерът и плътността на популацията на вида, съотнесени с популациите на цялата територия на страната се оценява на *(C) 2% >= p > 0%*. Степента на опазване на характеристиките на хабитата, които са от значение за вида и възможности за възстановяване се оценява на *(B) добро опазване*; Степента на изолираност на популацията, съотнесена с естествената степен за вида се оценява на *(C) неизолирана популация в широк обхват на разпространение*. Цялостната оценка на стойността на обекта за опазването се оценява на *(A) отлична стойност*.

Установено е 1 находище, в границите на ЗЗ BG0000104 „Провадийско - Роякско плато“. Известните размножителни колонии на вида, в границите на зоната са в Черната пещера, Пещера „Римлянката“, Средната пещера, Пещера „Перушана“, с. Мадара, община Шумен и Безименната пещера над с. Кюлевча

Площта на потенциалните местообитания е оценена на 12 452 ha (24.8 % от площта на защитената зона), а тези с високо качество по индуктивен модел са оценени на 1705.5 ha (3.4 % от площта на зоната). Ловните местообитания в зоната са с площ от 831.5023 ha.

Обща оценка на местообитанията на вида в защитена зона BG0000104 „Провадийско-Роякско плато” по определените критерий за БПС, е „*Неблагоприятно-незадоволително състояние*“.

- **Състояние на популацията на в територията на ИП и оценка на въздействието:**

По време извършения на едногодишния мониторинг (*Горанов, Стоева, 2022*) дългоухият нощник, не е регистриран в териториалния обсег на инвестиционното предложение. Отсъстват негови потенциални убежища и местообитания, тъй като засегнатата територия е с неблагоприятни за вида екологични характеристики.

Не се очаква въздействие, от реализацията на ИП.

- **1304 Голям подковонос (*Rhinolophus ferrumequinum*)**

<u>Природозащитен статус:</u> *Строго защитен вид. ЗБР- Приложение 2 и 3, Бернска конвенция - Приложение II, Бонска конвенция - Приложение II, EUROBATS, Директива 92/43/ЕЕС - Приложение 2 и 4, IUCN 2016, категория слабо застрашен [LC].*

<u>Биологични особености:</u>

В България е обикновен и често срещан вид, известен от около 320 находища (*Benda et al., 2003; Petrov & Helversen, 2011; ЦИЗП непубл. данни*). Среща се в цялата страна, без най-високите части на планините. Повечето находища са между 100 и 500 m н.м.в. Обитава предимно карстови райони обрасли с дървесна и храстова растителност. Използва различни подземни убежища (пещери, изкуствени галерии, бункери, катакомби), мазета и тавани на жилищни постройки (*Pandurska*, 1997). Често големите подковоноси обитават едно и също убежище заедно с други пещеролюбиви видове - южен подковонос (*Rhinolophus euryale*), подковонос на Мехели (*Rhinolophus mehelyi*), средиземноморски подковонос (*Rhinolophus blasii*), трицветен нощник (*Myotis emarginatus*), голям нощник (*M. myotis*), остроух нощник (*M. blythii*), дългопръст нощник (*M. capaccinii*) и пещерен дългокрил (*Miniopterus schreibersii*) (*Иванова, 2003; Петров, 2010*).

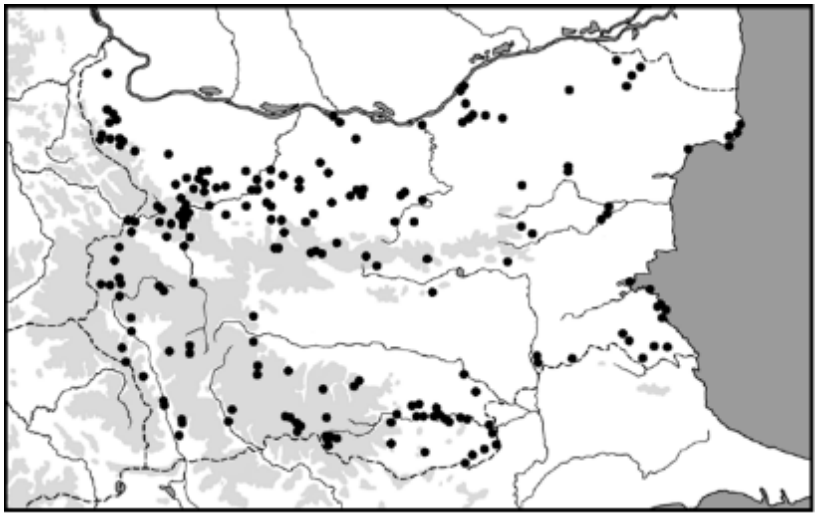

Фиг. 121 Находища на *Rhinolophus ferrumequinum.* в България по Benda et al. (2003)

Големият подковонос се храни в радиус от 2 до 10 km от убежището като използва открити пространства, окрайнини на горички, храсталаци, ливади, често в близост до водни площи (*Dietz et al., 2009a, 2009b*). В хранителния спектър преобладават едри твърдокрили (*Coleoptera*) и пеперуди (*Lepidoptera*, особено сем. Noctuidae) и в по-малка степен ципокрили (*Hymenoptera*) и двукрили (*Diptera*) (*Dietz et al., 2009b*). През лятото големите подковоноси използват алтернативни убежища и хранителни местообитания в радиус от около 15 km от лятното убежище (*Dietz et al., 2009a, 2009b*). От средата на април до края на май женските формират размножителни колонии. Тяхната численост достига от няколко десетки до 700 екземпляра.

В България са известни около 15 размножителни колонии, с численост над 100 екз. (*Петров, 2010; Ivanova, 2005*). Раждането на малките става в периода 1-25 юни, рядко по-късно (*Dietz* et al., 2007).

- **Оценка на популацията в защитената зона**

В стандартния формуляр на ЗЗ BG0000104 „Провадийско-Роякско плато” на база проект „*Картиране и определяне на природозащитното състояние на природни местообитания и видове - фаза I*“ видът е отбелязан като типичен (C), като числеността на индивидите е 101¬250. Размерът и плътността на популацията на вида, съотнесени с популациите на цялата територия на страната се оценява на *(C) 2% >= p > 0%*. Степента на опазване на характеристиките на хабитата, които са от значение за вида и възможности за възстановяване се оценява на *(B) добро опазване (добре запазени елементи, независимо от оценката на възможностите за възстановяване и елементи в средно или частично деградирало състояние и лесно възстановяване)*; Степента на изолираност на популацията, съотнесена с естествената степен за вида се оценява на (*C) не изолирана популация* в широк обхват на разпространение. Цялостната оценка на стойността на обекта за опазването се оценява на *(B) добра стойност*.

В защитената зона не са установени находища за зимуване на вида, а в летните находища общо 3 бр., са установени общо 3 екземпляра, показани на следващата фигура.

Площта на потенциалните местообитания е оценена на 2 264.7 ha (4.5 % от площта на защитената зона), а ловните са определени с площ от 4 928 ha (9.8% от площта на зоната).

Площта на урбанизираните и неподходящите за вида местообитания е оценена на 13 011 ha (25.9% от площта на защитената зона).

Обща оценка на местообитанията на вида в защитена зона BG0000104 „Провадийско-Роякско плато” по определените критерий за БПС, е „*Неблагоприятно-незадоволително състояние*“.

- **Състояние на популацията на в територията на ИП и оценка на въздействието:**

Големият подковонос присъства в територията на ИП По данни на мониторинговия доклад (Горанов, Стоева, 2022) той е регистриран в обсега на детектори WTG 33, WTG 40, WTG 51, WTG 55, WTG 58, WTG 64, WTG 65, WTG 67, WTG 71 и WTG 74. Относителният дял на неговата летателна в общата такава е незначителен – под 1 %, а най-често не надхвърля 0,1 % в избраните пунктове за наблюдение чрез ултразвукови детектори. Това се кратки прелитания на единични индивиди главно през пролетния и есенния миграционни периоди. Големият подковонос се отнася към ниско рисковата група по отношение на въздействието „Смъртност на индивиди“ по време на експлоатация на ВЕП, тъй като височината на полет по време на лов не достига работната височина на витлата на ветрогенераторите. Това ни дава основание да считаме, че ИП на практика няма да окаже въздействие върху вида по отношение на фактор „смъртност“. Не се засягат убежища на вида и негови благоприятни потенциални местообитания, както в ЗЗ, така и засегнатата от ИН територия, а ветрогенераторите не могат да играят ролята на бариери по време на полет на големия подковонос, следователно не можем да очакваме фрагментация на популацията. Няма да бъде променен настоящия природозащитен статус на вида.

Не се очаква въздействие, от реализацията на ИП.

- **1303 Малък подковонос (*Rhinolophus hipposideros*)**

<u>Природозащитен статус:</u> *Строго защитен вид. ЗБР- Приложение 2 и 3, Бернска конвенция - Приложение II, Бонска конвенция - Приложение II, EUROBATS, Директива 92/43/ЕЕС - Приложение 2 и 4, IUCN 2016, категория слабо застрашен [LC].*

<u>Биологични особености:</u>

Малкият подковонос, е най-често срещания у нас пещеролюбив прилеп установен в над 340 находища (*Benda et al., 2003; Petrov & Helversen, 2011; ЦИЗП непубл. данни*). Среща се на територията на цялата страна, като най-често е намиран в карстови райони. Рядко е установяван в равнинните райони с развито интензивно земеделие. Не е установяван в най-високите части на планините. Повечето находища са разположени между 100-600 m, но се среща относително често до около 1300 m (*Pandurska*, 1997).

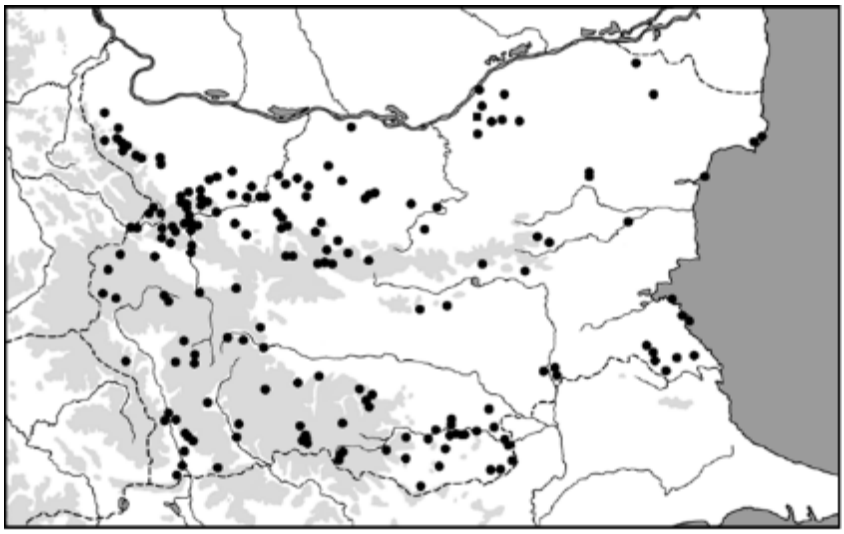

Фиг. 122 Находища на *Rhinolophus hipposideros* в България, по Benda et al. (2003)

Първично пещерен вид, свързан преди всичко с богати на растителност карстови райони. Използва много разнообразни естествени убежища, като предпочита такива с широк отвор. Размножаването у нас е слабо проучено. В България, броят на индивидите в летните колонии обикновено е 5-30 екз., рядко повече (*Иванова, 2003; Dietz et al., 2009b*). Зимните убежища са изключително подземни - пещери, минни галерии и тунели. Броят на екземплярите в тях е между 10 и 50, рядко над 100. Малкият подковонос е стационарен вид (*Beron 1963; Dietz et al. 2009a, 2009b*). Разстоянието между летните и зимни убежища, обикновено не надвишава 15 km. Ловува в широколистни и смесени гори, храсталаци, окрайнини на гори, край обрасли с растителност реки, около скали в карстовите райони. Продължителността на живота достига до около 21 години (*Harmata*, 1982).

- **Оценка на популацията в защитената зона**

В актуализирания стандартен формуляр на ЗЗ BG0000104 „Провадийско-Роякско плато” на база проект „*Картиране и определяне на природозащитното състояние на природни местообитания и видове - фаза I*“ е отчетено, че липсват всякакви данни за популацията и видът е отбелязан като т*ипичен (C), като числеността на индивидите е min 51- max 100*. Размерът и плътността на популацията на вида, съотнесени с популациите на цялата територия на страната се оценява на *(C) 2 % >= p > 0 %*. Степента на опазване на характеристиките на хабитата, които са от значение за вида и възможности за възстановяване се оценява на *(B) добро опазване (добре запазени елементи, независимо от оценката на възможностите за възстановяване и елементи в средно или частично деградирало състояние и лесно възстановяване)*; Степента на изолираност на популацията, съотнесена с естествената степен за вида се оценява на *(C) не изолирана популация в широк обхват на разпространение*. Цялостната оценка на стойността на обекта за опазването се оценява на (*C) значима стойност.*

В защитената зона, не са установени летни и зимни находища на вида. Площта на потенциално най-благоприятните местообитания е оценена на 1 275.3 ha (2.5 % от площта на защитената зона), а на ловните 5 234 ha (10.4 % от площта ѝ).

Площта на урбанизираните и неподходящите за вида местообитания е оценена на 13 021 ha (26.0 % от площта на защитената зона).

Обща оценка на местообитанията на вида в защитена зона BG0000104 „Провадийско-Роякско плато” по определените критерий за БПС, е „*Неблагоприятно-незадоволително състояние*“.

- **Състояние на популацията, в територията на ИП оценка на въздействието:**

Малкият подковонос присъства в територията на ИП. По данни на мониторинговия доклад (Горанов, Стоева, 2022) той е регистриран в обсега на детектори *WTG 14, WTG 18, WTG 19, WTG 32, WTG 40 и WTG 51*. Относителният дял на неговата летателна в общата такава е незначителен – под 1 %, а най-често не надхвърля 0,1 % в избраните пунктове за наблюдение чрез ултразвукови детектори.

Това се кратки прелитания на единични индивиди главно през пролетния и есенния миграционни периоди. Малкият подковонос се отнася към ниско рисковата група по отношение на въздействието „*Смъртност на индивиди*“ по време на експлоатация на ВЕП, тъй като височината на полет по време на лов не достига работната височина на витлата на ветрогенераторите.

Това ни дава основание да се счита, че инвестиционното предложение на практика няма да окаже въздействие върху вида по отношение на фактор „*смъртност*“. Не се засягат убежища на вида и негови благоприятни потенциални местообитания, както в ЗЗ, така и засегнатата от ИП територия, а ветрогенераторите не могат да играят ролята на бариери по време на полет на малкия подковонос, следователно не можем да очакваме фрагментация на популацията, на вида. Няма да бъде променен настоящия природозащитен статус на вида.

Не се очаква въздействие, от реализацията на ИП.

- **1305 Южен подковонос (*Rhinolophus euryale*)**

Природозащитен статус: *Строго защитен вид. ЗБР- Приложение 2 и 3, Бернска конвенция - Приложение II, Бонска конвенция - Приложение II, EUROBATS, Директива 92/43/ЕЕС - Приложение 2 и 4, IUCN 2007, категория чувствителен[VU: A2c]*.

Биологични особености:

В България е сравнително често срещан вид, известен от около 120 находища (*Benda et al., 2003; ЦИЗП непубл. данни*). Среща се на много места, като е по-чест в Северна България.

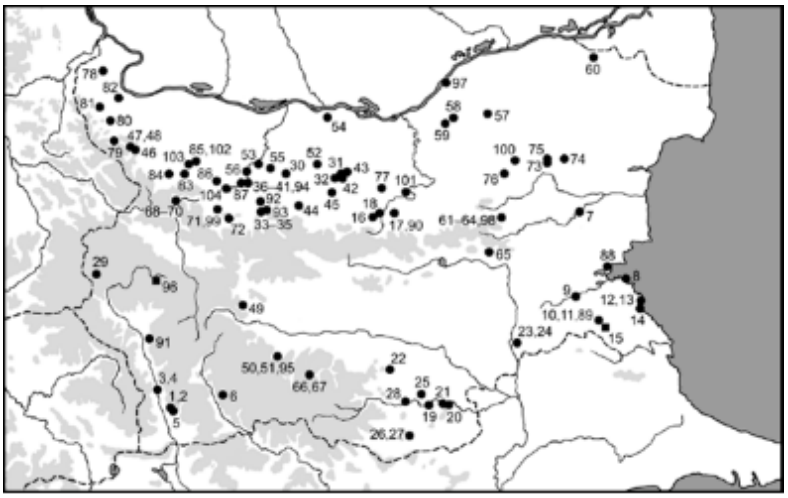

Фиг. 123 Находища на южен подковонос (*Rhinolophus euryale*), по Benda et al. (2003)

Повечето находища са между 100 и 500 *m* н.м.в (*Pandurska*, 1997). Обитава хълмисти карстови райони в близост до вода. Видът е силно зависим от наличието на естествени или изкуствени подземни местообитания. Често съжителства с други пещеролюбиви видове като голям подковонос (*Rhinolophus ferrumequinum*), подковонос на Мехели (*Rhinolophus mehelyi*), средиземноморски подковонос (*Rhinolophus blasii*), трицветен нощник (*Myotis emarginatus*) и други. Формира размножителни колонии след средата на май. Женските обикновено раждат след средата на юни до около средата на юли. Числеността в размножителните колонии у нас най-често е от 100 до 600 екз. (Петров, 2010), но достига до рекордните 7 000-10 000 екз. (*Борисов, 2010*; *Dietz et al*., 2009*b*). Зимува в пещери като числеността в колониите му достигна от 50 до 8 000 екземпляра (*Benda*, 2003; ЦИЗП непубл. данни). Ловни местообитания се явяват смесени широколистни гори, храсталаци, синори, крайречни гори, но със сигурност избягва откритите пространства и боровите насаждения.

Храната му се състои главно от дребни нощни пеперуди, но при наличие лови типулиди и торни бръмбари. У нас видът, извършва сезонни миграции между летните и зимните убежища от 10 до 60 km (*Dietz et al*., 2009*a*).

Отрицателно действащи фактори, върху вида са антропогенните въздействия върху убежищата, ловните местообитания и летателните коридори, унищожаване и фрагментация на естествените широколистни горски хабитати, вкл. негативно влияние на урбанизацията.

- **Оценка на популацията в защитената зона**

В актуализирания стандартния формуляр на ЗЗ BG0000104 „Провадийско-Роякско плато” на база проект „*Картиране и определяне на природозащитното състояние на природни местообитания и видове - фаза I*“, видът е отбелязан като *типичен (C)*, като числеността на индивидите е min 51- max 100. Размерът и плътността на популацията на вида, съотнесени с популациите на цялата територия на страната се оценява на (*C) 2% >= p > 0 %*. Степента на опазване на характеристиките на хабитата, които са от значение за вида и възможности за възстановяване се оценява на *(B) добро опазване (добре запазени елементи, независимо от оценката на възможностите за възстановяване и елементи в средно или частично деградирало състояние и лесно възстановяване)*; Степента на изолираност на популацията, съотнесена с естествената степен за вида се оценява на *(C)*

неизолирана популация в широк обхват на разпространение. Цялостната оценка на стойността на обекта за опазването се оценява на *(B) добра стойност*.

В защитената зона не са установени находища за зимуване на вида, а в летните находища общо 3 бр., са установени общо 9 екземпляра, показани на следващата фигура.

Площта на потенциалните местообитания е оценена на 1 735.4ha (3.5 % от площта на защитената зона), на ловните са определени с площ от 4 138 ha (8.2 % от площта на зоната), а тази на урбанизираните и неподходящите за вида местообитания е оценена на 12 190 ha (24.9 % от площта на защитената зона).

Обща оценка на местообитанията на вида в защитена зона BG0000104 „Провадийско-Роякско плато” по определените критерий за БПС, е „*Неблагоприятно-незадоволително състояние*“.

- **Състояние на популацията на в територията на ИП и оценка на въздействието:**

По време на едногодишния мониторинг (*Горанов, Стоева, 2022*) южният подковонос не е регистриран в териториалния обсег на ИП. Отсъстват негови потенциални убежища и местообитания, като засегнатата територия е с неблагоприятни за вида екологични характеристики.

Не се очаква въздействие от реализацията на ИП.

➢ 1302 Подковонос на Мехели (*Rhinolophus mehelyi*)

<u>Природозащитен статус:</u> *Строго защитен вид. ЗБР- Приложение 2 и 3, Бернска конвенция - Приложение II, Бонска конвенция - Приложение II, EUROBATS, Директива 92/43/ЕЕС - Приложение 2 и 4, IUCN 2016, категория чувствителен[VU: A4c].*

<u>Биологични особености:</u>

Подковоносът на Мехели е известен от около 35 находища (*Benda et al., 2003; ЦИЗП непубл. данни)*. Находищата в Северозападна България очертават част от известната до момента северна граница на разпространение на вида на Балканите.

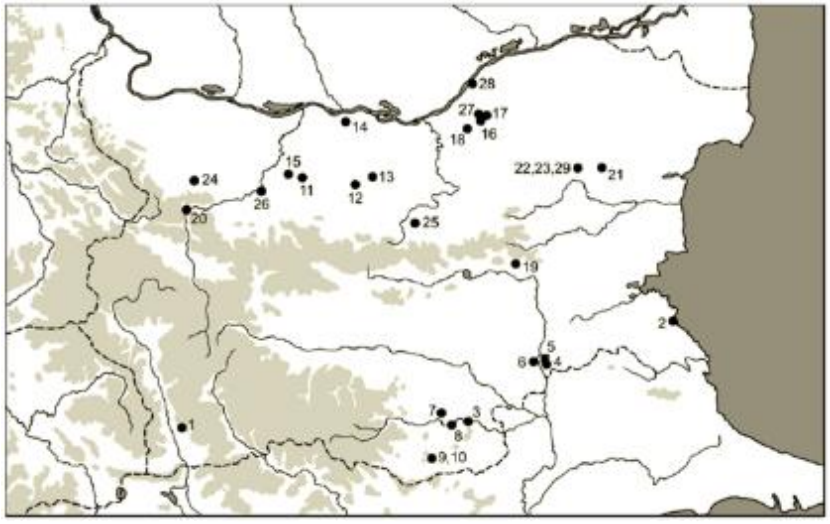

Фиг. 124 Находища на Подковоноса на Мехели (*Rhinolophus mehelyi*), в България по Benda et al. (2003)

Повечето му находища са в Северна България, Източните Родопи, Сакар и Дервентските възвишения. Относително малочислен и свързан с равнинния карст вид (*Pandurska,* 1997). Изцяло е свързан с пещерите като убежища, където най-често живее

заедно с други представители на подковоносите прилепи (*Rhinolophus spp*.) и видове от род *Myotis*. Единственото известно находище в постройка се намира в подземни тунели на изоставен строеж в района на резервата Ропотамо (*Benda et al*. 2003).

Известните до момента около шест размножителни колонии са в естествени пещери. Числеността им варира от 200 до около 3000 индивида. Често колониите са смесени с *Rh. euryale* и *Rh. blasii,* което затруднява точната оценка на числеността на отделните видове за всяко от находищата. Най-голямата зимуваща колония е в пещерата Орлова чука (*Benda,* 2003; Ц*ИЗП непубл. данни*).

Видът е сравнително уседнал, въпреки, че миграциите между размножителните и зимните убежища в България може да надхвърлят 90 km (*Dietz et al., 2009a*). Хранителната биология на подковоноса на Мехели е слабо проучена в Европа. Предварителните резултати показват, че предпочита открити местообитания-ливади и селскостопански площи (*Schunger et al. 2004; Dietz et al. 2009b*). Храната му се състои основно от нощни пеперуди.

- **Оценка на популацията в защитената зона**

В резултат от проведените проучвания в рамките на проект „*Картиране и определяне на природозащитното състояние на природни местообитания и видове - фаза I*“ е установено, че не са налице достатъчно данни за по-точна оценка на състоянието на вида в зоната и неговия статус се нуждае от по-целенасочени проучвания. В актуализирания стандартен формуляр на ЗЗ BG0000104 „Провадийско-Роякско плато”, видът е отбелязан като *рядък (R)*, като числеността на индивидите е *min 11- max 50*. Размерът и плътността на популацията на вида, съотнесени с популациите на цялата територия на страната се оценява на *(C) 2% >= p > 0%*. Степента на опазване на характеристиките на хабитата, които са от значение за вида и възможности за възстановяване се оценява на (*B) добро опазване (добре запазени елементи*, независимо от оценката на възможностите за възстановяване и елементи в средно или частично деградирало състояние и лесно възстановяване); Степента на изолираност на популацията, съотнесена с естествената степен за вида се оценява на *(C) неизолирана популация в широк обхват на разпространение*. Цялостната оценка на стойността на обекта за опазването се оценява на *(C) значима стойност*.

В защитената зона, не са установени летни и зимни находища на вида. Площта на потенциално най-благоприятните местообитания е оценена на 2 816.9 ha (5.6 %) от площта на защитената зона), а на ловните 5 382 ha (10.7 % от площта ѝ).

Площта на урбанизираните и неподходящите за вида местообитания, е оценена на 13 043 ha (26.0 % от площта на защитената зона).

Обща оценка на местообитанията на вида в защитена зона BG0000104 „Провадийско-Роякско плато” по определените критерий за БПС, е „*Неблагоприятно-незадоволително състояние*“.

- **Състояние на популацията, в територията на ИП оценка на въздействието:**

По време на едногодишния мониторинг (Горанов, Стоева, 2022) Подковоносът на Мехели не е регистриран в териториалния обсег на инвестиционното предложение.

Отсъстват негови потенциални убежища и местообитания, като засегнатата територия е с неблагоприятни за вида екологични характеристики.

Не се очаква въздействие от реализацията на ИП.

- **1310 Дългокрил прилеп (*Miniopterus schreibersii*)**

Природозащитен статус: *Строго защитен вид. ЗБР- Приложение 2 и 3, Бернска конвенция - Приложение II, Бонска конвенция - Приложение II, EUROBATS, Директива 92/43/ЕЕС - Приложение 2 и 4, IUCN 2020, категория чувствителен[VU: A2c].*

Биологични особености:

Пещерният дългокрил е типичен обитател на карстовите полупланински и планински райони. В България са известни около 190 находища (*Benda et al., 2003; ЦИЗП непубл. данни).*

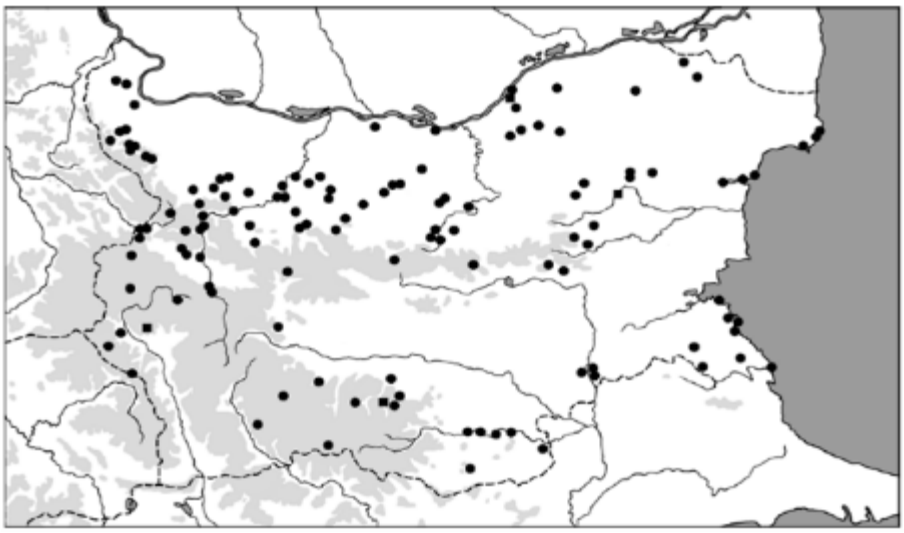

Фиг. 125 Находища на Дългокрилия прилеп (*Miniopterus schreibersii)* в България по *Benda et al*. (2003).

Разпространен е на територията на цялата страна, без най-високите части на планините. Повечето находища са между 100 и 600 m н.в. Обитава целогодишно само подземни убежища – карстови и вулкански пещери, минни галерии, по изключение влажни мазета на необитаеми сгради. Формира размножителни колонии с численост от 500 до 10 000 екземпляра, често смесени с *Myotis capaccinii*. В страната са известни около 20 размножителни колонии и 5 летни неразмножителни колонии (*Петров, 2010*). Зимува само в подземни убежища при температура между 6º и 9º С.

В България са известни 14 значими зимни убежища, всичките в пещери. Над 95% от зимуващата популация е в три от тях: Парниците, Деветашката и Дяволското гърло.

Пещерните дългокрили са добри летци, с бърз и маневрен полет, което е предпоставка за денонощни хранителни (до ок. 20 km) и сезонни миграции между убежищата си от порядъка на 50 до 150 km. Най-дългият доказан прелет у нас е 118 km (*Beron,* 1963), но потенциално съществуват и по-дълги миграционни трасета, които видът използва (*Hutterer et al*., 2005; *Petrov* & *Helversen,* 2011).

- **Оценка на популацията в защитената зона**

Съгласно данни от проект „*Картиране и определяне на природозащитното състояние на природни местообитания и видове - фаза I*“ стойностите за численост са сума от преки преброявания на терен във всички известни находища на вида в зоната. В актуализирания стандартен формуляр на ЗЗ BG0000104 „Провадийско-Роякско плато”

видът е отбелязан като *типичен (C)*, като числеността на индивидите е min 200 - max 1000. Размерът и плътността на популацията на вида, съотнесени с популациите на цялата територия на страната се оценява на *(C) 2% >= p > 0%*. Степента на опазване на характеристиките на хабитата, които са от значение за вида и възможности за възстановяване се оценява на (*B) добро опазване (добре запазени елементи, независимо от оценката на възможностите за възстановяване и елементи в средно или частично деградирало състояние и лесно възстановяване)*; Степента на изолираност на популацията, съотнесена с естествената степен за вида се оценява на *(C) не изолирана популация в широк обхват на разпространение*. Цялостната оценка на стойността на обекта за опазването се оценява на (*B) добра стойност*.

В защитената зона не са установени находища за зимуване на вида, а в летните находища общо 5 бр., са установени общо 26 екземпляра, показани на следващата фигура.

Площта на потенциалните местообитания е оценена на 1 522.2 ha (3.0 % от площта на защитената зона), а ловните са определени с площ от 8 088 ha (16. 1% от площта на зоната). Урбанизираните и неподходящите за вида местообитания, са оценени на 21 ha (0.04 % от площта на защитената зона).

Обща оценка на местообитанията на вида в защитена зона BG0000104 „Провадийско-Роякско плато” по определените критерий за БПС, е „*Неблагоприятно-незадоволително състояние*“.

- **Състояние на популацията на в територията на ИП и оценка на въздействието:**

Дългокрилият прилеп присъства в територията засегната от реализацията на ИП. Регистриран е почти на всички пунктове за регистрация на ултразвуци на практика през целия активен период на мониторинга (*Горанов, Стоева, 2022*).

По време на есенния миграционен период показва висока степен на летателна активност, която достига до 68,58 % през месец ноември в пункт **WTG 14**. Възможна е смъртност на мигриращи индивиди по време на експлоатация на ВЕП в резултат на действието на три фактора:

- *Смъртност, предизвикана от въртящите се перки на ветрогенератора: Ъгловата скорост на въртене в най-отдалечения край на перките на ветрогенераторите може да надмине 250 км в час в зависимост от дължината им. Тази висока скорост може да бъде причина за пряк сблъсък на по-бавно летящите прилепи;*
- *Смъртност в резултат на баротравма: основна причина за възникване на този ефект е рязката смяна на атмосферното налягане в непосредствена близост до въртящите се с голяма скорост едроплощни елементи на ветрогенератора;*
- *Турбулентно завихряне при полет: прилепите не могат да се съпротивляват и да променят посоката на полета си в резултат на силните въздушни вихри около въртящите се перки.*

Въздействието на тези фактори оценяваме като „**средно**”, тъй като мигриращите индивиди на дългокрилия прилеп са с относително висока летателна активност в обсега на ИП, техният полет не е свързан с определени ландшафтни елементи, а има по-скоро дисперсен характер. Появата на вида в засегнатата територия има определен времеви характер (периодите на миграция). Не се засягат убежища на вида и негови благоприятни потенциални местообитания, както в ЗЗ, така и засегнатата от инвестиционното предложение територия, а ветрогенераторите не могат да играят ролята на бариери по време

на полет на дългокрилия прилеп, следователно не можем да очакваме фрагментация на популацията. Няма да бъде променен настоящия природозащитен статус на вида.

За установяване на реалната степен на въздействие по време на експлоатация на ВЕП и за евентуалното нейно минимизиране, в оценката е предвидена мярка в т.6 на ДОСВ.

- **1308 Широкоух прилеп (*Barbastella barbastellus*)**

Природозащитен статус: *Уязвим вид VU [B1 b(i, ii, iv)], ЗБР- Приложение 2 и 3, Бернска конвенция - Приложение II, Бонска конвенция - Приложение II, EUROBATS, Директива 92/43/ЕЕС - Приложение 2 и 4, IUCN 2016, категория почти застрашен[NT].*

Биологични особености:

Широкоухият прилеп е характерен обитател на влажни и стари широколистни, смесени и иглолистни гори. Известен е с около 28 находища, разположени в субпланинските и планински райони на страната (*Benda et al., 2003; ЦИЗП непубл. данни*).

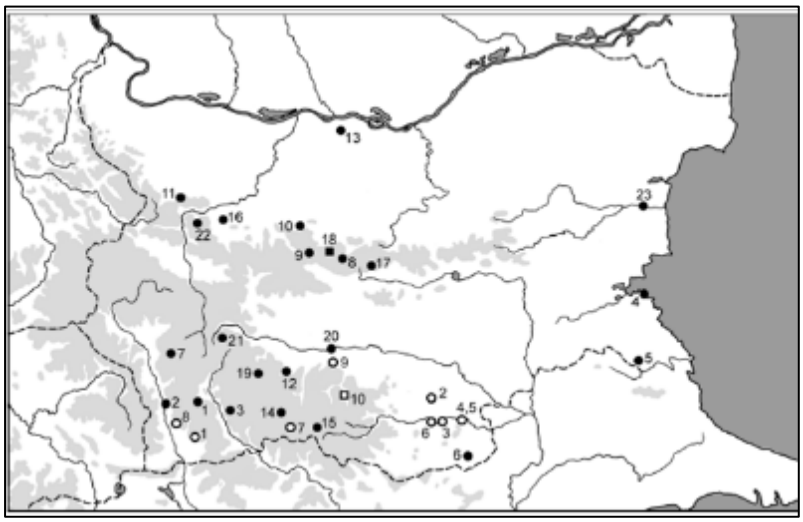

Фиг. 126 Находища на Широкоух прилеп (*Barbastella barbastellus*), в България по Benda et al. (2003).

Най-голям е броят на установените убежища в поясите над 500 m. Най-често е установяван в Централна и Западна Стара планина и в Западните Родопи (*Benda et al. 2003*). Единични екземпляри са установявани в равнините под 500 m (напр. Кресненски пролом (200 m), с. Жернов (150 m, Плевенско), Черноморец (10 m, Бургаско).

Най-високото находище в България е пещерата Водните дупки в Централен Балкан – 1450 m. Досега в България не са установявани размножителни колонии на вида и почти всички улови с мрежи в подходящи местообитания завършват с малък брой уловени екземпляри. Зимува изключително в подземни убежища с постоянна температура като пещери и минни галерии. У нас през зимата най-често е намиран в студените, привходни части на пещерите при температури около 0-1-2º С. В България засега не са регистрирани миграции с опръстенени широкоухи прилепи, но от литературата се знае, че извършва локални миграции, които рядко надвишават 50 km (рекорд до 290 km, *Kepka* 1960).

Най-предпочитани от вида са влажните горски местообитания в средногопланинския пояс (700-1400 m н. в.). През летните месеци, живее почти само в хралупи на дървета и по-рядко в други убежища (например цепнатини в скали). Видът се храни с малки насекоми, които често лови над водни басейни или събира от повърхността на листата.

Отрицателно действащи фактори, за вида са изсичането на стари и хралупести дървета ограничава възможностите за намиране на подходящи убежища, особено за размножителни колонии. Прякото безпокойство на пещерните колонии, през зимните месеци може да е причина за повишаване на смъртността през този период.

- **Оценка на популацията в защитената зона**

Съгласно данни от проект „*Картиране и определяне на природозащитното състояние на природни местообитания и видове - фаза I*“ видът е новоустановен за зоната и всички оценки за численост и състояние на популацията му в зоната са резултат от събраните по време на изследванията теренни данни.

В актуализирания стандартен формуляр на ЗЗ BG0000104 „Провадийско- Роякско плато” видът е отбелязан като *рядък (R)*, като числеността на индивидите е min 167- max 262. Размерът и плътността на популацията на вида, съотнесени с популациите на цялата територия на страната се оценява на (*C) 2% >= p > 0%*. Степента на опазване на характеристиките на хабитата, които са от значение за вида и възможности за възстановяване се оценява на (*B) добро опазване*; Степента на изолираност на популацията, съотнесена с естествената степен за вида се оценява на *(C) неизолирана популация в широк обхват на разпространение*. Цялостната оценка на стойността на обекта за опазването се оценява на *(A) отлична стойност*.

В защитената зона не са установени находища за зимуване на вида, а само едно лятно находище. Площта на потенциалните местообитания е оценена на 8 361 ha (16.67 % от площта на защитената зона), а ловните са определени с площ от 1 160.3 ha (2.3 % от площта на зоната).

Обща оценка на местообитанията на вида в защитена зона BG0000104 „Провадийско-Роякско плато” по определените критерий за БПС, е „Неблагоприятно-незадоволително състояние“.

- **Състояние на популацията на в територията на ИП и оценка на въздействието:**

Видът присъства, в засегнатата територия от реализацията на инвестиционното предложение. Съгласно резултатите от проведения мониторинг (*Горанов, Стоева, 2022*) е регистриран на следните пунктове: WTG 14, WTG 18, WTG 19, WTG 32, WTG 33, WTG 35, WTG 36, WTG 40, WTG 42, WTG 46, WTG 48, WTG 51, WTG 55, WTG 58, WTG 60, WTG 64, WTG 65, WTG 67, WTG 71 и WTG74. Широкоухият прилеп присъства в района на ИН предимно през пролетния и есенния миграционни периоди, но с незначителен дял от общата летателна активност. Регистрирани са единични прелети значително под 1 % от общата летателна активност. Отнася се към видовете със „среден риск“ по отношение на фактора смъртност по време на експлоатация на ВЕП. Не се засягат убежища на вида и негови благоприятни потенциални местообитания, както в границите на ЗЗ, така и в територията на ИП, а ветрогенераторите не могат да играят ролята на бариери по време на полет на големия нощник, следователно не можем да очакваме фрагментация на популацията. Няма да бъде променен настоящия природозащитен статус на вида.

Въздействието се определя като „**незначително**“, поради много слабата летателна активност на вида в засегнатата територия от реализацията на инвестиционното предложение и среднорисковата група към която се отнася широкоухия прилеп.

5.10.3. Видовете земноводни и влечуги, предмет на опазване в защитената зона

Предмет на опазване в защитената зона, са общо 5 вида от представилите на земноводните и влечугите. Въздействията върху отделните видове, в резултат на реализацията на инвестиционното предложение, са както следва:

- **1188 Червенокоремна бумка (*Bombina bombina*)**

Природозащитен статус: *ЗБР - Приложение № 2 и № 3, Бернска конвенция – Приложение II, Директива 92/43/ЕЕС-Приложение 2 и 4, IUCN 2009, (LC) - категория слабо засегнат.*

Биологични особености:

Червенокоремна бумка е вид жаба от семейство Бумкови (*Bombinatoridae*). Среща се в низините, равнините и хълмистите райони, до около 250 m н.в. (в редки случаи и по-високо): Дунавската равнина, Тракийската низина, Северното Черноморие, спорадично по Южното Черноморие и Предбалкана.

Обитава блата, езера, язовири, временни локви, бавно течащи реки, канали и др. Рядко се отдалечава на повече от няколко метра от водата, но при пресъхване на водоемите или разселване на малките може да измине значително разстояние. Активна е денем и привечер, но през брачния период и през голямата част от нощта. Храни се с насекоми, червеи, охлюви и други безгръбначни животни. Храни се с различни дребни безгръбначни животни. Предпочита водоеми с обилна растителност. Среща се от морското равнище до около 450 m н. в. Размножителният период на вида е обикновено, през втората половина на април и май. През зимата се заселва, на сушата в близост до водоемите. Зимува от ноември до март-април.

На следващата карта, е показано разпространението на вида, на територията на България по официални данни на ИАОС *(https://eea.government.bg/bg/bio/opos/activities-results/ziemnovodni-i-vliechughi).*

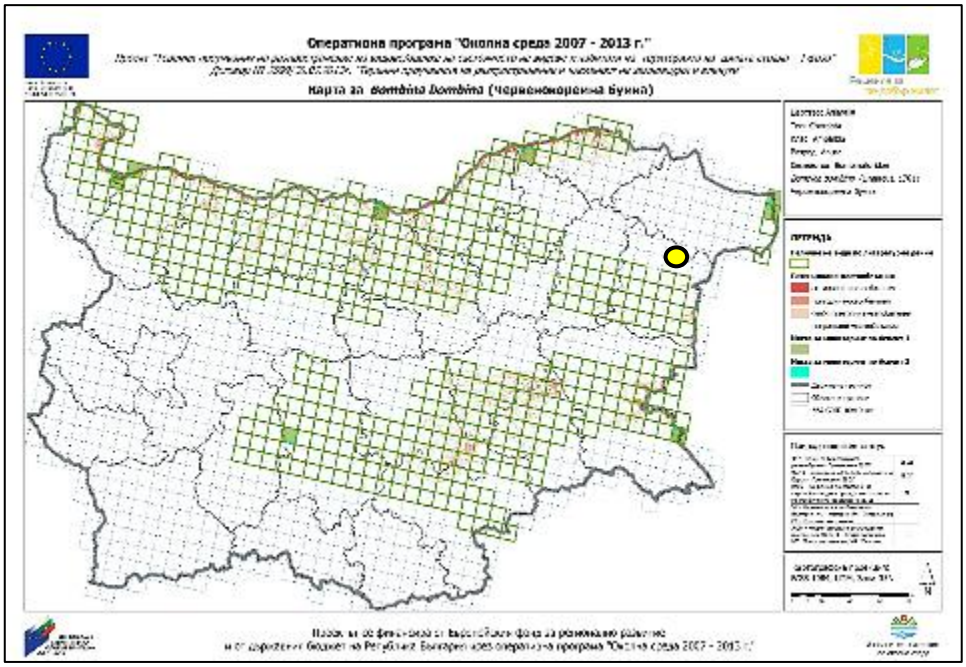

Фиг. 127 Карта с разпространението на Червенокоремната бумка (*Bombina bombina),* на територията, на България по научни данни (*източник ИАОС*), спрямо ИП (с жълт маркер)

Установените локалитети за вида на национално нива са 356, от които 2 655 екземпляра. Възрастовата е изчислена на база 355 установени екземпляри, от които 345 възрастни и 10 млади и неполово зрели екземпляри, видно от следващата карта.

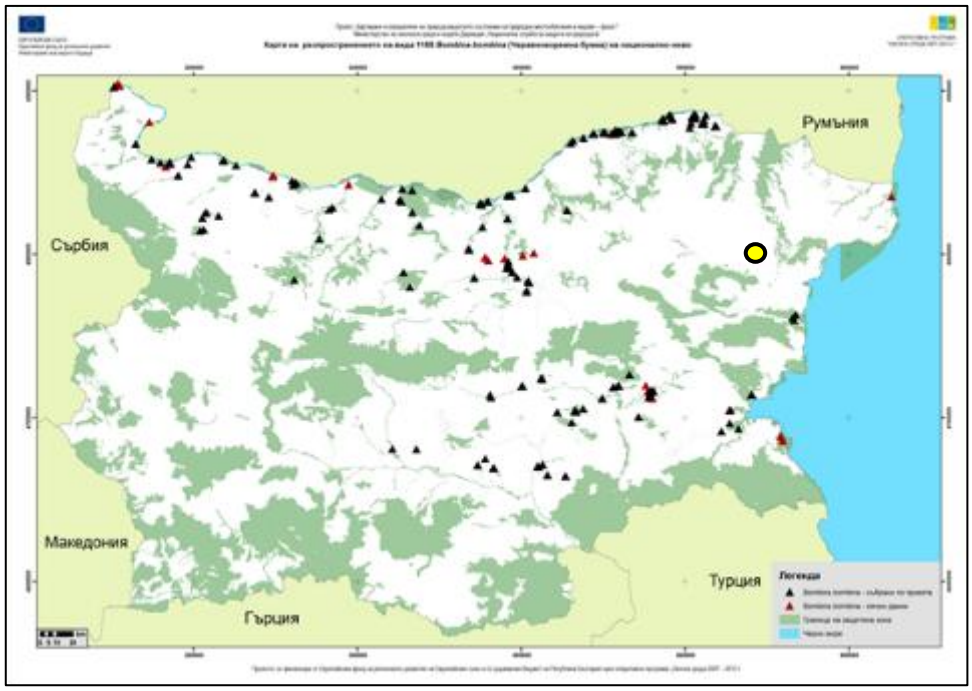

Фиг. 128 Карта на разпространението на вида Червенокоремната бумка *(Bombina bombina),* на национално ниво (с регистрации), спрямо ИП (с жълт маркер)

Съгласно *Слоевете с националното разпространение на видове и типове природни местообитания, докладвани към Европейската комисия за периода 2013-2018 г., съгласно изискванията на чл.17 от Директива 92/43/ЕИО*, територията попадаща в обхвата на **ИП вкл. и подстанциите и техническата инфраструктура,** се определя като такава в която липсва, разпространение на популацията на вида.

- **Оценка на популацията в защитената зона**

В актуализирания стандартен формуляр на ЗЗ BG0000104 „Провадийско-Роякско плато” на база проект „*Картиране и определяне на природозащитното състояние на природни местообитания и видове-фаза I*“ е отчетено, че липсват данни за популацията и видът е отбелязан като *наличен (P)*. Размерът и плътността на популацията на вида, съотнесени с популациите на цялата територия на страната се оценява на (C) 2% >= p > 0%.

Степента на опазване на характеристиките на хабитата, които са от значение за вида и възможности за възстановяване се оценява на *(A) отлично опазване* (елементи в отлично състояние, независимо от оценката на възможностите за възстановяване); Степента на изолираност на популацията, съотнесена с естествената степен за вида се оценява на *(B) неизолирана популация*, но на границата на района на разпространение. Цялостната оценка на стойността на обекта за опазването се оценява на (*A) отлична стойност*.

Площта на ЗЗ BG0000104 „Провадийско-Роякско плато“ е 50 158.56 ha, от която общата пригодна площ според потенциалното местообитание на вида е 1 769.42 ha.

Разпределението на площта на съответните категории на пригодност на местообитанията на вида, е както следва:

1) Отсъствие (клас 0): 48 389.15 ha (96.47 % от цялата територия на зоната);

2) Слабо пригодни (клас 1): 1 621.71 ha (3.23 %);

3) Пригодни (клас 2): 145.61 ha (0.29 %);

4) Оптимални (клас 3): 2.10 ha (0.00%).

Видът не е регистриран в зоната по време на направените, теренни проучвания в границите на защитената зона, при изследвани 22 отделни трансекта в местообитания на вида с различна степен на пригодност, с обща дължина 263 798.42 m.

Обща оценка на местообитанията на вида в защитена зона BG0000104 „Провадийско-Роякско плато” по определените критерий за БПС, е „*Неблагоприятно-незадоволително състояние*“.

- **Очаквано въздействие от реализацията на инвестиционното предложение**

Картата с разпространението на местообитанията на вида, в границите на защитена зона BG0000104 „Провадийско-Роякско плато“, спрямо обхвата на оценяваното инвестиционно предложение, е представено в Приложение № към настоящия доклад.

На следващата карта, са посочени най-подходящите територии, за разпространение на вида (водни обекти и влажни зони), извън територията на ЗЗ BG0000104 „Провадийско-Роякско плато“ в близост до обхвата на ИП, на база официалните данни от МЗХ за физическите блокове, към 2022 г. и данни по КВС.

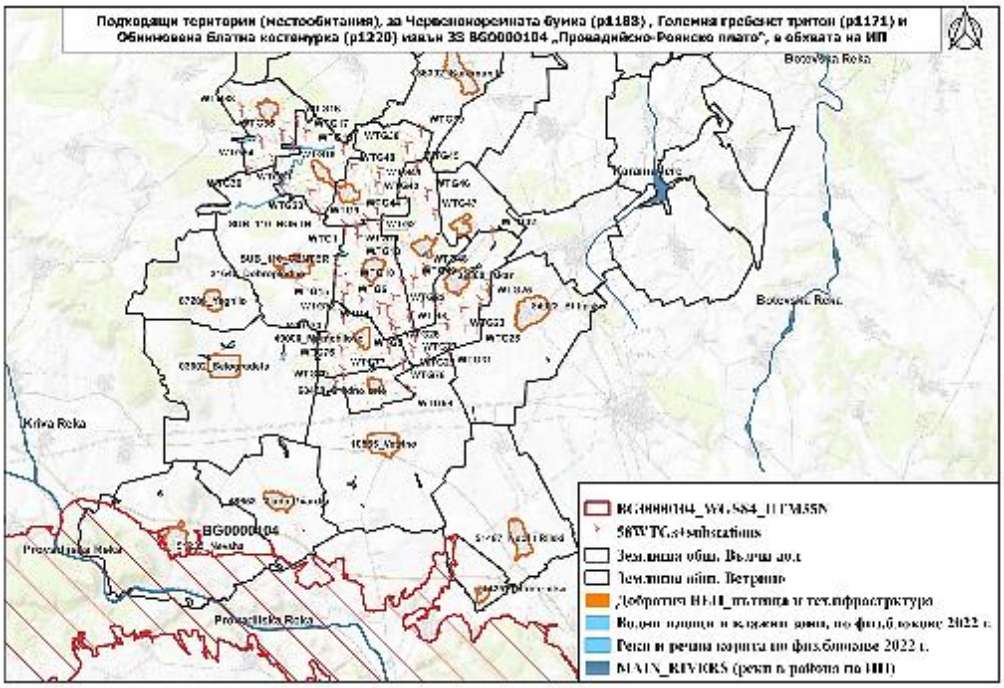

Фиг. 129 Подходящи територии (местообитания), за Червенокоремната бумка (*Bombina bombina)*, извън ЗЗ BG0000104 „Провадийско-Роякско плато“, в обхвата на ИП

<u>Пряко засягане на местообитания</u>

Предвидените за реализирането на ИП терени, са разположени извън границите на площта, картирана като пригодни за вида местообитания в зоната. Същите не попадат в границите на защитената зона, и не ги засягат. Най-близко разположените полигони, с слабо-пригодни местообитания на вида са в землището на с. Невша, община Ветрино, като същите

отстоят на 10.2 km в западна посока от **WTG 79** (ПИ № 68480.3.14, м. „Панаирска могила“, с. Средно село, община Ветрино), видно от следващата фигура.

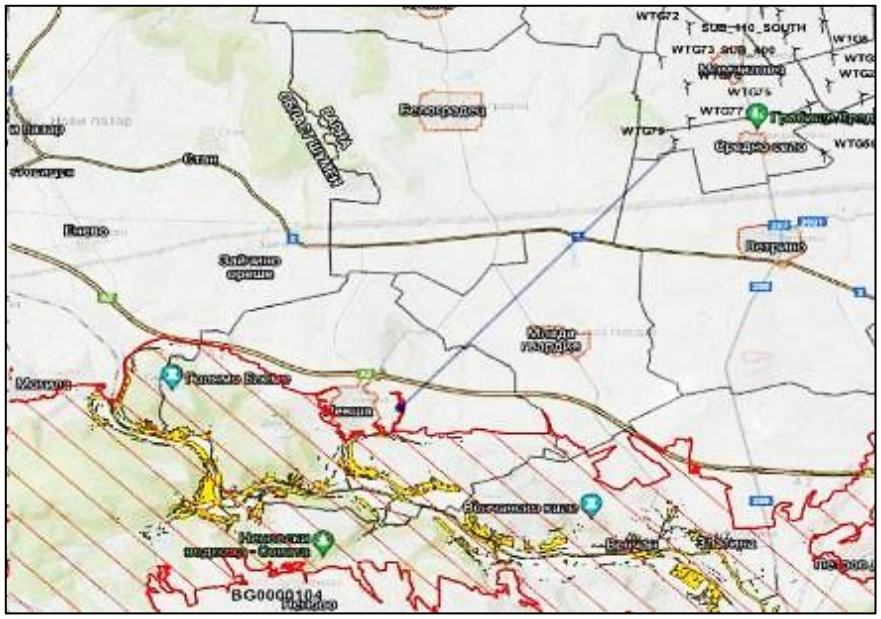

Фиг. 130 Местоположение на най-близко разположения WTG 59, до полигоните на МО на Червенокоремната бумка (*Bombina bombina*), в ЗЗ BG0000104 „Провадийско-Роякско плато“

По официалните данни на ИАОС и МОСВ, регистрации на вида не са установени в обхвата на защитената зона., и в граничните ѝ територии. В 96.47 % от цялата територия на зоната, е отбелязано отсъствие на вида, с оптимални за него местообитания едва 2.10 ha (0.00 % от площта ѝ).

В землището на с. Невша, община Ветрино, в границите на ЗЗ попадат **184.3886 ha слабо-пригодни и 5.6290 ha пригодни местообитания** на вида **(Фиг. 130),** разположени от южната страна на АМ „Хемус“, значително отдалечени от ИП, без установени регистрации на вида.

В обхвата на поземлените имоти част от инвестиционното предложение, не са регистрирани находища на вида, по време на направените теренни проучвания. При тях, беше установено, че същите не отговорят на характерните за вида местообитания (планински потоци, малки блата, локви и др.), и в границите им там няма необходимите условия за неговото хранене, размножаване и укритие. Имотите включени в ИП, са обработваеми земеделски земи и нямат характер на типичните за вида местообитания, и не попадат в ареала му на разпространение.

С ИП, не се предвиждат дейности свързани с пресушаване или корекция на водни обекти, формиране на битово-отпадъчни води или реализация на инфраструктурни проекти, които да доведат до пряко ли косвено въздействия върху местообитанията на вида.

Въздействието от реализацията на ИП, няма да доведе до промяна на БПС на червенокоремната бумка, както в границите на защитената зона, така и извън тях.

Въздействие от реализация на ИП, не се очаква (степен - 0).

<u>Фрагментация на местообитания</u>

Инвестиционното предложение не засяга пряко слабо-пригодни, потенциални или оптимални за вида местообитания в защитената зона, тъй като същото е разположено извън

границите ѝ. Типичните за вида местообитания, не се засягат и извън границите на зоната, в територията включена в обхвата на ИП. С дейностите при строителство и експлоатация на ВТГ, не се предвиждат дейности, свързани с реализирането му инфраструктурни, проекти предизвикващи фрагментация, на местообитанията на червенокоремната бумка.

Въздействие, от реализацията на ИП не се очаква (степен - 0).

Прекъсване на биокоридори/бариерен ефект

Местообитанията на червенокоремната бумка в границата на защитената зона както и на териториите в близост до нея не са свързани, поради липсата на значителен брой водни обекти (реки, язовири, блата и др.), представляващи характерно за вида местообитание, което той обитава.

Поземлените имоти, включени в обхвата на инвестиционното предложение представляват, части от обработваеми земеделски земи, представляващи моноблокове, проходими само със специализирана техника, и не са част от местообитанията на вида, отговарящи на неговата биология. Пътната мрежа, в района на двете общини е създала непреодолими прегради за вида и вече е създала бариерен ефект за неговото разпространите, особенно в северна посока от ЗЗ, в която територия ще се реализира ИП.

Реализацията на инвестиционното предложение, няма да предизвика както преки така и косвени въздействия върху червенокоремната бумка, както и върху биокоридорите ѝ, както в защитената зона, така и в територията включена в обхвата на ИП, отстояща на 10.2 km от най-близките местообитания на вида, разположени в землището на с. Невша, община Ветрино.

Въздействие от реализацията на ИП, не се очакват (степен - 0).

Безпокойство

Видът е слабо чувствителен, към очакваните постоянни източници на безпокойство (шум, вибрации, светлинно замърсяване). Имотите включени в ИП, са с обработваеми земеделски земи и нямат характер на типичните за вида местообитания, и не попадат в ареала му на разпространение. При направените теренни проучвания, видът не беше установен.

В границите на защитената зона и извън нея, няма регистрации на вида на база научните данни за вида, на национално ниво (**Виж. Фиг. 128).**

Безпокойство върху вида и неговите популации, от реализацията на ИП и предвидените с него дейности, няма да бъде предизвикано.

Въздействие от реализацията на ИП, не се очаква (степен - 0).

Смъртност

В границите на защитената зона, видът не е установен. Реализирането на ИП, не е свързано с пресушаване, корекция или замърсяване на водни тела и не представлява заплаха за местообитанията които вида, обитава.

Тъй като с предвижданията на ИП не се засягат оптимални, пригодни и оптимални местообитания на вида, в границите на зона, и извън нея смъртност поради реализирането му, не се очаква.

Въздействие, от реализацията на ИП, не се очаква (степен - 0).

Кумулативно въздействие

Площта на инвестиционното предложение, и неговият териториален обхват, не засяга местообитания на вида, както негови находища и укрития в границата на защитената зона, и извън нея. От дейностите на ИП (строителство и експлоатация), не се очаква да се формират битово фекални води, корекция или пресушаване на водни обекти, с предвидените за изграждане ВТГ и съпътстваща ги техническа инфраструктура.

Предвид мащаба на проекта и характера на ИП, не се очаква формиране на кумулативен ефект, върху местообитанията на червенокоремната бумка (*Bombina bombina*), както в границите на защитената зона, както и в териториите в близост до нея.

Въздействие, от реализацията на ИП, не се очаква (степен - 0).

Таблица 480. Оценка на типовете отрицателни въздействия и засегнати параметри и критерии за вида

Потенциално засегнат вид	Численост в ЗЗ	Очаквана численост след прилагане на ИП	Местообитание на вида	Вид на въздействията						
				Пресушаване на водоеми	Намаляване площта на местообитанията	Кумулативен ефект	Бариерен ефект	Фрагментация на местообитания	Разрушаване на убежища	Смъртност
Червенокоремна бумка (*Bombina bombina*)	Не е регистрирана в зоната, без данни за находища и брой видове	Без промени	водни площи, с бавнотечащи и застояли води	0	0	0	0	0	0	0

Очаквано общо въздействие - не се очаква (степен-0)

- **1171 Южен гребенест тритон (*Triturus karelinii*)**

Природозащитен статус: *ЗБР - Приложение № 2 и № 3, Бернска конвенция – Приложение II, Директива 92/43/ЕЕС - Приложение 2 и 4, IUCN 2009, (LC) - категория слабо засегнат.*

Биологични особености:

Южният гребенест тритон, се среща в почти цялата страна, като в планините се среща спорадично. Не е намиран в северозападните части на страната, крайните североизточни части, прилежащите на р. Дунав части, обширни райони в Западните Родопи и други планински вериги. Обитава блата, езера, микроязовири, крайречни водоеми, канали, оризища, корита на чешми, локви, бавнотечащи участъци на реки и др. Среща се от морското равнище до около 1 700 m надм. в. (на Витоша).

Сухоземната фаза обитава окрайнини на смесени гори (широколистни и иглолистни видове), и храсталаци в близост до водоемите за размножаване (до около 300 m от тях в зависимост от влажността на субстрата). Във водата се храни с ларви на комари и други насекоми, дребни ракообразни, тубифекс и др. На сушата яде дъждовни червеи, голи охлюви, бавноподвижни членестоноги и техните ларви. Копулацията, е от март до май. Оплодените яйца се залепват по подводните растения. Инкубацията е около две седмици.

Метаморфозата настъпва, след около три месеца. Възрастните излизат на сушата, около месец след размножаването. Зимува във водата, по-рядко на сушата (предимно младите).

Заплахите за вида са предимно от антропогенен произход, тъй като в случай на естествено пресъхване по време на сушавия период, и с пресъхването на водоемите възрастните индивиди се заравят дълбоко в грунта или се оттеглят по течението на водните тела, които обитават.

На следващата карта е показано разпространението на вида с регистрации, на територията на България по официални данни на ИАОС. Установените локалитети за вида са 208. Наред с това при изготвяне на индуктивния модел, са използвани и непубликувани данни на ключовите експерти – общо 203 локалитета.

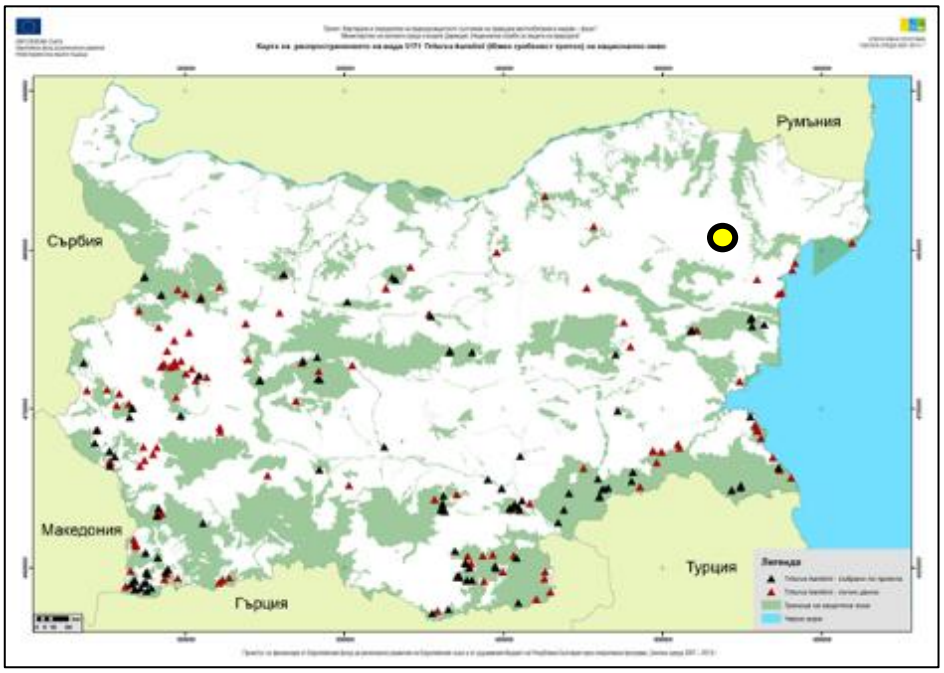

Фиг. 131 Карта на разпространението на вида Голям гребенест тритон (*Triturus karelinii*), на национално ниво (с регистрации), спрямо ИП (с жълт маркер)

Съгласно *Слоевете с националното разпространение на видове и типове природни местообитания, докладвани към Европейската комисия за периода 2013-2018 г., съгласно изискванията на чл.17 от Директива 92/43/ЕИО*, територията попадаща в обхвата на **ИП вкл. и подстанциите и техническата инфраструктура,** се определя като такава в която липсва, разпространение на популацията на вида.

- **Оценка на популацията в защитената зона**

В актуализирания стандартен формуляр на ЗЗ BG0000104 „Провадийско-Роякско плато” на база проект „*Картиране и определяне на природозащитното състояние на природни местообитания и видове - фаза I*“ е отчетено, че липсват всякакви данни за популацията и видът е отбелязан като *наличен (P)*. Размерът и плътността на популацията на вида, съотнесени с популациите на цялата територия на страната се оценява на (C) 2% >= p > 0%. Степента на опазване на характеристиките на хабитата, които са от значение за вида и възможности за възстановяване се оценява на (*A) отлично опазване* (елементи в отлично състояние, независимо от оценката на възможностите за възстановяване); Степента на изолираност на популацията, съотнесена с естествената степен за вида се оценява на *(B)*

неизолирана популация, но на границата на района на разпространение. Цялостната оценка на стойността на обекта за опазването се оценява на *(B) добра стойност*.

Площта на ЗЗ BG0000104 „Провадийско-Роякско плато“ е 50 158.56 ha, от която общата пригодна площ според потенциалното местообитание на вида е 15 096,12 ha. Разпределението на площта на съответните категории на пригодност е както следва:

1) Отсъствие (клас 0): 35 062.43 ha (69.90% от цялата територия на зоната);

2) Слабо пригодни (клас 1): 12 981.71 ha (25.88%);

3) Пригодни (клас 2): 1 969.98 ha (3.93%);

4) Оптимални (клас 3): 144.42 ha (0.29%).

Общото ефективно заето местообитание на вида, в границите на защитената зона е 6273.06 ha, като в рамките на полевите проучвания в зоната не е намерен нито един екземпляр. Изследвани са общо 22 отделни трансекта в местообитания на вида с различна степен на пригодност, с обща дължина 263 798.42 m, без установени находища на вида.

Обща оценка на местообитанията на вида в защитена зона BG0000104 „Провадийско-Роякско плато“ по определените критерий за БПС, е определено като: „*Благоприятно състояние*“.

- **Очаквано въздействие от реализацията на инвестиционното предложение**

Картата с разпространението на местообитанията на вида, в границите на защитена зона BG0000104 „Провадийско-Роякско плато“, спрямо обхвата на оценяваното инвестиционно предложение, е представено в Приложение към настоящия доклад.

Пряко засягане на местообитания

Предвидените за реализирането на ИП терени, са разположени извън границите на площта, картирана като пригодни за гребенестия тритон местообитания в зоната. Същите не попадат в границите на защитената зона, и не ги засягат. Най-близко разположените полигони, с потенциални местообитания на вида са в землището на с. Габърница, община Ветрино, като същите отстоят на 7.5 km в източна посока от **WTG 59** (ПИ № 68480.18.145, м. „Конските гробища“, с. Средно село, общ. Ветрино), видно от следващата фигура.

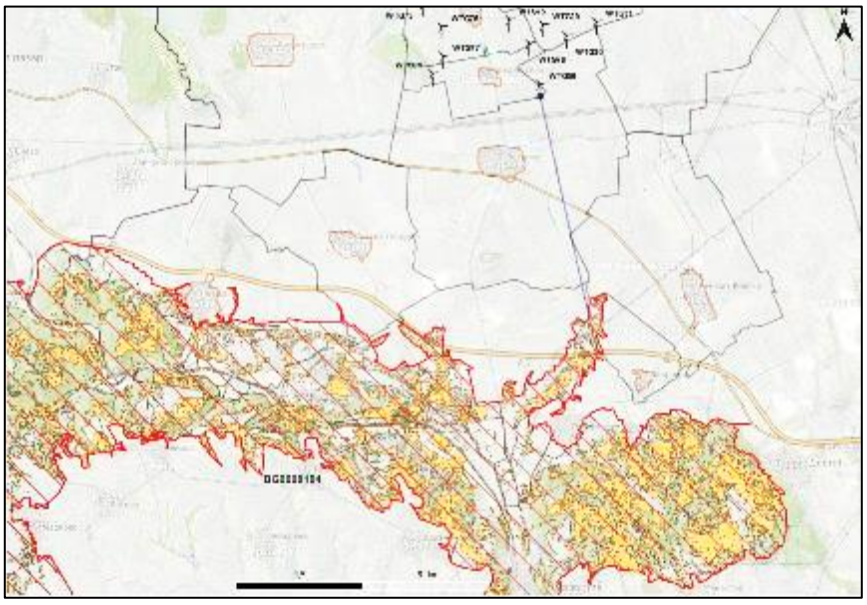

Фиг. 132 Местоположение на най-близко разположения WTG 59, до полигоните на МО на Големия гребенест тритон (*Triturus karelinii*), в ЗЗ BG0000104 „Провадийско-Роякско плато“

- **Оценка на въздействията от реализирането на инвестиционното предложение**

<u>Пряко засягане на местообитания</u>

Характеристиките на поземлените имоти в които ще бъде реализирано инвестиционното предложение, представляват обработваема земеделска територия, и нямат характер на подходящите такива за вида местообитания, и подходящи условия за размножаване или обитаване.

В границите на ЗЗ BG0000104 „Провадийско-Роякско плато“, в обхвата на община Ветрино в близост до ИП, в землището на с. Габърница, са разположени **2.2495 ha слабо-пригодни и 16.2198 ha потенциални местообитания** на големия гребенест тритон, в землището на с. Габърница, община Ветрино, без установени регистрации на вида. Тези площи определени като полигони на местообитания на вида, са пресъхнали и без водно огледало повече от 5 години, тъй като не се подхранват от реки с постоянно пълноводие, което не ги прави потенциални слабо пригодни за вида местообитания. Същите са разположени на границата на АМ „Хемус“, а част от полигоните на местообитанията са неточно определени, тъй като са разположени изцяло върху АМ „Марица“, и върху друга техническа инфраструктура в границите на защитената зона.

В землището на с. Невша, община Ветрино, в границите на ЗЗ са определени **68.9714 ha слабо-пригодни, 643.876 ha пригодни** и **3.3781 ha оптимални местообитания** на вида **(Фиг. 132),** разположени от южната страна на АМ „Хемус“, значително отдалечени от най-близко разположените ветрогенератори WTG 59 и WTG 79, без установени регистрации на вида, в границите им.

С инвестиционното предложение, не се засягат пряко блата, езера, микроязовири, крайречни водоеми, канали, бавнотечащи участъци на реки и др., представляващи типични за вида местообитанията. Поземлените имоти включени в обхвата на ИП, са основно обработваеми земеделски земи, и съществуващи полски и общински пътища през които се предвидено да преминава техническата инфраструктура (ел. проводи и др.), реално не засяга такъв тип територии.

При направените теренни проучвания, включително и в района на микроязовири разположени в близост до някой от предвидените за изграждане WTG 34, WTG 14 и WTG 47, видът не беше установен.

Въздействието от реализирането на ИП, няма да доведе до промяна на природозащитния статус на вида, в границите на ЗЗ BG0000104 „Провадийско-Роякско плато“. С инвестиционното предложение, не се засягат пряко местообитания на вида, определени потенциални и оптимални, както в защитената зона така и извън границите ѝ.

Въздействие от реализацията на ИП, не се очаква (степен - 0).

<u>Прекъсване на биокоридори/бариерен ефект</u>

Местообитанията на големият гребенест тритон в границата на защитената зона, както и на териториите в близост до нея не са свързани, поради липсата на значителен брой водни обекти (реки, язовири, блата и др.), представляващи характерно за вида местообитание, което той обитава.

Поземлените имоти, включени в обхвата на ИП представляват, части от обработваеми земеделски земи, с интензивни земеделски култури, проходими единствено

и само със специализирана селскостопанска техника, и нямат характер на местообитанията на вида.

Съгласно картата за *Свързаност на местообитанията и бариери на вида Triturus karelinii (Южен гребенест тритон) на национално ниво*, в обхвата на ИП, същата е много слаба до средна, а в границата на защитената зона е от слаба към средна до добра, в южната част на защитената зона, видно от следващите две фигури.



Фиг. 133 Свързаност на местообитанията и бариери на *Triturus karelinii* (Южен гребенест тритон), в ЗЗ BG0000104 „Провадийско-Роякско плато“ (източник, https://natura2000.egov.bg), спрямо ИП

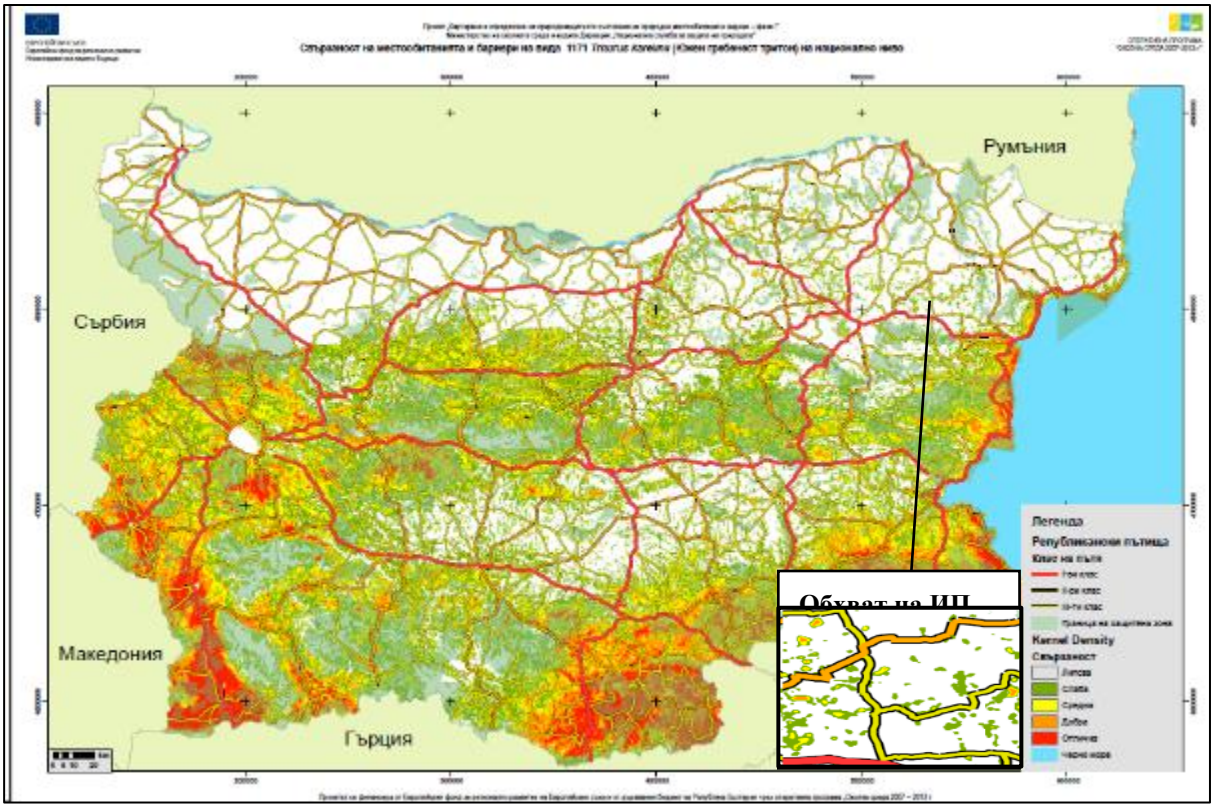

Фиг. 134 Свързаност на местообитанията и бариери на *Triturus karelinii* (Южен гребенест тритон) на национално ниво (източник, https://natura2000.egov.bg)

Свързаността в тази част на защитената зона, включително и в обхвата на ИП, и съседните територии е нарушена от съществуващата републиканска и общинска пътна мрежа.

Реализацията на инвестиционното предложение, няма да предизвика както преки така и косвени въздействия върху вида, както и върху биокоридорите ѝ, както в защитената зона, така и в територията включена в обхвата на ИП, отстояща на 7.5 km от най-близките местообитания на вида, разположени в землището на с. Габърница, община Ветрино.

Въздействия не се очакват (степен - 0).

Фрагментация на местообитания

Инвестиционното предложение, не засяга пригодни или оптимални за вида местообитания в защитената зона, тъй като е извън границите ѝ. Регистрации на вида в зоната, извън границите ѝ в обхвата на ИП и съседните територии, съгласно националното покритие за разпространението на големия гребенест тритон видно от **Фиг. 131.**

Видът е силно привързан към водна среда, в която се намират и най-подходящите за него територии, отговарящи на биологичните му характеристики. С инвестиционната инициатива на Възложителя, не се предвиждат, дейности свързани с реализирането на инфраструктурни обекти и съоръжения, предизвикващи фрагментация, на такъв тип местообитания.

Територията попадаща в обхвата на инвестиционното предложение, вкл. и тази разположена в зоната между него и ЗЗ, е силно фрагментирана, от съществуващата и развита в значителна степен пътна мрежа, и реално всички потенциални местообитания вида са отделени едно от друго, и правят невъзможно придвижването му в нови територии, в които може да търси храна или да се размножава.

Въздействие от реализацията на ИП, не се очаква (степен - 0).

Безпокойство

ИП ще се реализира на територия, която не е част от ефективно-заети, оптимални и потенциални местообитания на вида, извън границите на защитената зона в които видът не е регистриран. В обхвата на поземлените имоти и в близост до тях, няма регистрации на вида, както и на територията на двете засегнати общини Ветрино и Вълчи дол, от реализацията на ИП.

С изграждането на ВЕП и съпътстващата го техническа инфраструктура, не се предвиждат корекция или пресушаване на влажни зони и водни обекти, които са предпочитани местообитания от вида.

Тъй като земноводните са с примитивна нервна система видът е слабо чувствителен към възможните, постоянни източници на безпокойство, като шум, вибрации и светлина. Безпокойство на индивиди по време на дейностите на експлоатация и строителство на ИП, не се очаква.

Въздействие от реализацията на ИП, не се очаква (степен - 0).

Смъртност

Дейности включени в ИП, не са свързани с пресушаване или замърсяване на водни тела, и не представляват заплаха за местообитанията на вида както в границите на защитената зона, така и извън тях.

Видът е част от хранителните вериги на риби, змии, птици и бозайници. Еволюционно му оцеляване се гарантира от значителните му възпроизводствени възможности, които гарантират оцеляването от оплодено яйце до възрастен индивид. Спад в числеността на южния гребенест тритон, е възможно да бъде предизвикана само от дейности свързани с цялостно унищожаване на местообитания и замърсяване на водоемите които обитава, каквито с реализирането на ИП, не се предвиждат.

Смъртност на индивиди, която да предизвика спад в числеността на популацията на вида не се очаква, предвид че същият не е регистриран в защитената зона и в близост до поземлените имоти, включени в обхвата на ИП.

Въздействие от реализацията на ИП, не се очаква (степен - 0).

<u>Кумулативно въздействие</u>

Площта на инвестиционното предложение, в неговият териториален обхват, не засяга местообитания на вида, както негови находища и укрития в границата на защитената зона, и извън нея. От дейностите на ИП (строителство и експлоатация), не се очаква да се формират битово фекални води, корекции или пресушаване на водни тела, с предвидените за изграждане ВТГ и съпътстваща ги техническа инфраструктура.

Предвид мащаба на проекта и характера на ИП, не се очаква формиране на кумулативен ефект, върху местообитанията на южния гребенест тритон (*Triturus karelinii*), както в границите на защитената зона, както и в териториите в близост до нея.

Въздействие, от реализацията на ИП, не се очаква (степен - 0).

Таблица 481. Оценка на типовете отрицателни въздействия и засегнати параметри и критерии върху вида

Потенциално засегнат вид	Численост в ЗЗ	Очаквана численост след реализиране на ИП	Местообитание на вида	Вид на въздействията					
				Намаляване площта на местообитанията	Кумулативен ефект	Бариерен ефект	Фрагментация на местообитанията	Разрушаване на убежища	Прогонване, смъртност, безпокойство
Южен гребенест тритон (*Triturus karelinii*)	Няма данни	Без промяна	водни площи с бавнотечащи и застояли води	0	0	0	0	0	0

Обща оценка на въздействията – не се очакват въздействия - 0.

- **5194 (1279) Пъстър смок *(Elaphe sauromates)***

<u>Природозащитен статус:</u> *ЗБР-Приложение № 2 и № 3, Бернска конвенция – Приложение II, Директива 92/43/ЕЕС-Приложение 2 и 4, IUCN 2017, (LC) - категория слабо засегнат, ЧКБ- застрашен вид EN [A4ac]*

Видът е змия от семейство смокообразни *(Colubridae)* с два подвида: пъстър смок *(Elaphe quatuorlineata sauromates)* - и ивичест смок *(Elaphe quatuorlineata quatrolineata)*, като двата подвида се отличават един от друг, както по външен вид, така и по екологичните си особености.

Смокът предпочита гористи местности. Активен е през деня, като прекарва голяма част от времето по дърветата. Основната му храна са птиците и техните яйца. Храни се също с гризачи, малки на зайци и дребни костенурки. За разлика от ивичестата форма, пъстрият смок живее и в местности със степна растителност, като основната му храна са гризачите. Ивичестата форма, е разпространена у нас само в Сандански-Петричкия район Берон 1964, Бешков 1974, 1993 Balej, Jablonski 2005 г.

Оптималните местообитания за вида, са посочени в следващата таблица:

Таблица 482. Оптимални типове местообитания за *Elaphe sauromates*

МЕСТООБИТАНИЕ
Различни типове крайбрежни и халофитни, и сладководни местообитания В цялата страна (в рамките на ареала на вида)
Субконтинентални пери-панонски храстови съобщества Североизточна България и Северното Черноморие, спорадично в Югоизточна България
Полуестествени сухи тревни и храстови съобщества върху варовик В цялата страна до около 1 000 м надм. в. (в рамките на ареала до 750 м надм. в.)
Псевдостепи с житни и едногодишни растения от клас Thero Brachypodietea Спорадично в Южна България
Субпанонски степни тревни съобщества Предбалкана и Дунавската равнина, ограничено в Западна България
Панонски льосови степни тревни съобщества Северната част на Дунавската равнина
Панонски пясъчни степи Дунавското крайбрежие
Понто-Сарматски степи Северното Черноморие, Добруджа и Лудогорието
Панонски гори с *Quercus pubescens* Предбалкана и част от Дунавската равнина, Североизточна България, предпланините и ниските планини на Западна България
Балкано-Панонски церово-горунови гори В цялата страна до около 800 – 1 000 м надм. в. (в рамките на ареала до 750 м надм. в.)
Източни гори от космат дъб Южна България и Черноморието

Пъстрата форма *Elaphe quatuorlineata sauromates*, също е много рядка у нас, като са локализирани само отделни находища. Обитава местности със степна растителност и храсти в покрайнините на горите. Пъстрия смок *(Elaphe sauromates)* обитава открити терени със степна растителност, с разредени широколистни гори и храсталаци. Понякога се среща в много влажни места по бреговете на големи реки и блата. Видът не е отровен. Катери се добре по дърветата и в горски местообитания прекарва голяма част от времето в короните на дърветата.

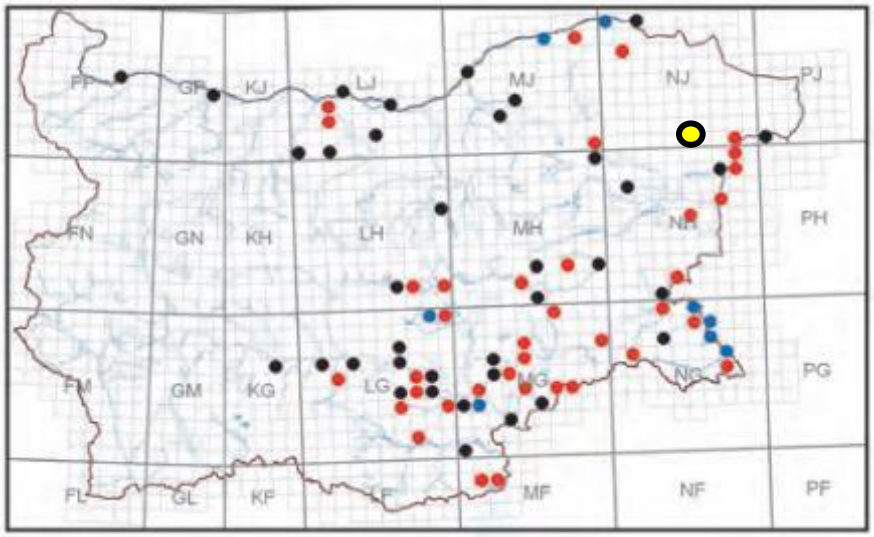

Фиг. 135 Карта с регистрирани находища на пъстрия смок (*Elaphe sauromates*), в UTM-grid квадрати 10x10 km, (черно - находище преди 1985 г; червено - находище след 1985 г.; синьо - потвърдено старо находище) спрямо ИП (с жълт маркер)

През последните 50 години, има само няколко сигурни сведения за находища северно от Стара планина и в западната половина на Горнотракийската равнина. Сравнително запазени са популациите на места в Източните Родопи, Тунджанския край, Сакар и Странджа, но и там видът е рядък. Установен е и в нови находища в Северна България (Никополско), Шуменско (*Василев и др., 2006*), Черноморското крайбрежие между р. Батова и с. Китен, Бесапарските възвишения южно от Пазарджик, Асеновградско, Хасковско, Свиленградско, Средецко. Всички находища у нас са до 400 m н. в. (непубл. данни).

На следващата карта, е показано разпространението на местообитанията на пъстрия смок (*Elaphe sauromates*), на територията на България по официални данни на ИАОС *(https://eea.government.bg/bg/bio/opos/activities-results/ziemnovodni-i-vliechughi).*

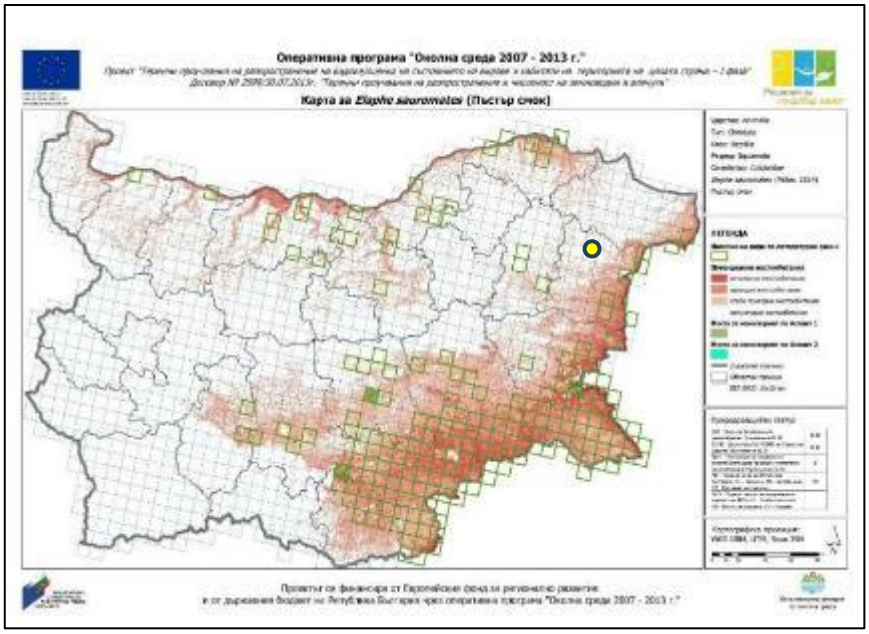

Фиг. 136 Карта с разпространението на пъстрия смок (*Elaphe sauromates*), на територията на България, по научни данни (източник ИАОС), спрямо ИП (с жълт маркер)

Съгласно *Слоевете с националното разпространение на видове и типове природни местообитания, докладвани към Европейската комисия за периода 2013-2018 г., съгласно изискванията на чл.17 от Директива 92/43/ЕИО*, територията попадаща в обхвата на **ИП вкл. и подстанциите и техническата инфраструктура,** се определя като такава в която липсва, разпространение на популацията на вида.

Тъй като при змиите липсват външни слухови органи, не е чувствителен към шумови въздействия. Конкуренти му са хищни птици и хищниците (лисици, чакали, порове, невестулки), хранещи се с дребни бозайници. Видът е активен сутрин рано и привечер поради което директните срещи с хора обикновено са редки. При долавяне на вибрации по земната повърхност от движението на по-големи обекти се отдалечава и укрива в обратна на източника им посока.

Основните заплахи за вида, са – в Северна България и западните части на Тракия – създаването на големи монокултурни блокове, през втората половина на XX в. и вследствие на това – премахване на синурите, горичките, храстите във валозите и др. В Източните Родопи, Сакар и Странджа – намаляване на площта на широколистните гори, залесяването с иглолистни, както и горските пожари. По Черноморието – увеличения туристически поток, застрояването на крайбрежието. Прегазването по пътищата и бракониерския улов, на вида.

- **Оценка на популацията в защитената зона**

В актуализирания стандартен формуляр на ЗЗ BG0000104 „Провадийско-Роякско плато” на база проект „*Картиране и определяне на природозащитното състояние на природни местообитания и видове - фаза I*“ е отчетено, че няма цифрови данни за размера/плътността на популацията и видът е отбелязан като *наличен (P)*. Размерът и плътността на популацията на вида, съотнесени с популациите на цялата територия на страната се оценява на *(C) 2% >= p > 0%*. Степента на опазване на характеристиките на хабитата, които са от значение за вида и възможности за възстановяване се оценява на (A) отлично опазване; Степента на изолираност на популацията, съотнесена с естествената степен за вида се оценява на *(C) неизолирана популация* в широк обхват на разпространение.

Цялостната оценка на стойността на обекта за опазването се оценява на *(B) добра стойност*.

Площта на ЗЗ BG0000104 „Провадийско-Роякско плато“ е 50 158.56 ha, от която общата пригодна площ според потенциалното местообитание на вида е 24 701.99 ha.

Разпределението на площта на съответните категории на пригодност, в защитената зона е както следва:

1) Отсъствие (клас 0): 25 456.57 ha (50.75% от цялата територия на зоната);

2) Слабо пригодни (клас 1): 20 842.39 ha (41.55%);

3) Пригодни (клас 2): 3 788.83 ha (7.55%);

4) Оптимални (клас 3): 70.76 ha (0.14%).

В рамките на полевите проучвания, в зоната не е намерен нито един екземпляр. Изследвани са 22 отделни трансекта в местообитания на вида с различна степен на пригодност, с обща дължина 263 798.42 m.

Пътната мрежа в границите на защитената зона е възприета, като основна бариера, като в границите ѝ, не са установени мъртви екземпляри в резултат на прегазване от МПС.

Обща оценка на местообитанията на вида в ЗЗ BG0000104 „Провадийско-Роякско

плато“ по определените критерий за БПС, е определено като: „*Неблагоприятно-незадоволително състояние*“.

Картата с разпространението на местообитанията на вида, в границите на защитена зона с код BG0000104 „Провадийско-Роякско плато“, спрямо обхвата на оценяваното инвестиционно предложение, е представено в Приложение към настоящия доклад.

- **Очаквано въздействие от реализацията на инвестиционното предложение**

Пряко засягане на местообитания

Предвидените за реализирането на ИП терени, са разположени извън границите на площта, картирана като местообитания на пъстрия смок, в защитената зона. Същите не попадат в границите ѝ, и не ги засягат. Най-близко разположените полигони, с със слабо-пригодни и пригодни местообитания на вида, са определени в землището на с. Габърница, община Ветрино, като същите отстоят на 7.5 km в източна посока от **WTG 59** (ПИ № 68480.18.145, м. „Конските гробища“, с. Средно село, общ. Ветрино), видно от следващата фигура.

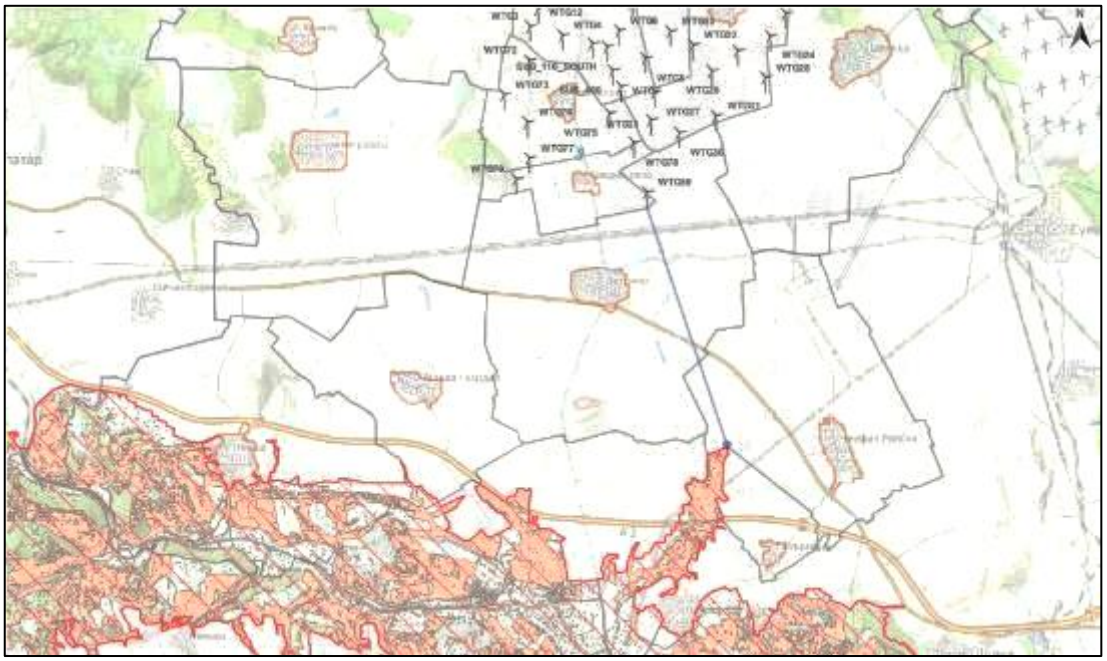

Фиг. 137 Местоположение на най-близко разположения WTG 59, до полигоните на МО на пъстрия смок (*Elaphe sauromates*), в ЗЗ BG0000104 „Провадийско-Роякско плато“

Предвиденият цялостен обхват на ИП, и всичките негови елементи са разположени извън границите на посочените площи, картирани като пригодни и оптимални за пъстрия смок местообитания, в границите на защитената зона.

Видно от **Фиг. 137,** в обхвата на ЗЗ BG0000104 „Провадийско-Роякско плато“, попадаща в община Ветрино в близост до ИП, в землищата на селата Невша, Млада гвардия и Габърница, попадат **812.5843 ha слабо-пригодни и 445.2859 ha потенциални местообитания** на пъстрия смок, и **1.6329 ha оптимални** в землищата на с. Невша и Габърница, без установени регистрации на вида. Една част от посочените площи на местообитанията в отделните землища в границата на защитената зона, са разделени от АМ „Хемус“, а част от полигоните са неточно определени, тъй като са разположени изцяло

върху нейното линейно трасе, както и върху друга съществуваща техническа инфраструктура в други общини, в защитената зона.

На следващата карта, са посочени най-подходящите територии, за разпространение на двата вида сухоземни костенурки, извън територията на ЗЗ BG0000104 „Провадийско-Роякско плато“ в близост до обхвата на ИП, на база официалните данни от МЗХ за физическите блокове, към 2022 г. и данни по КВС.

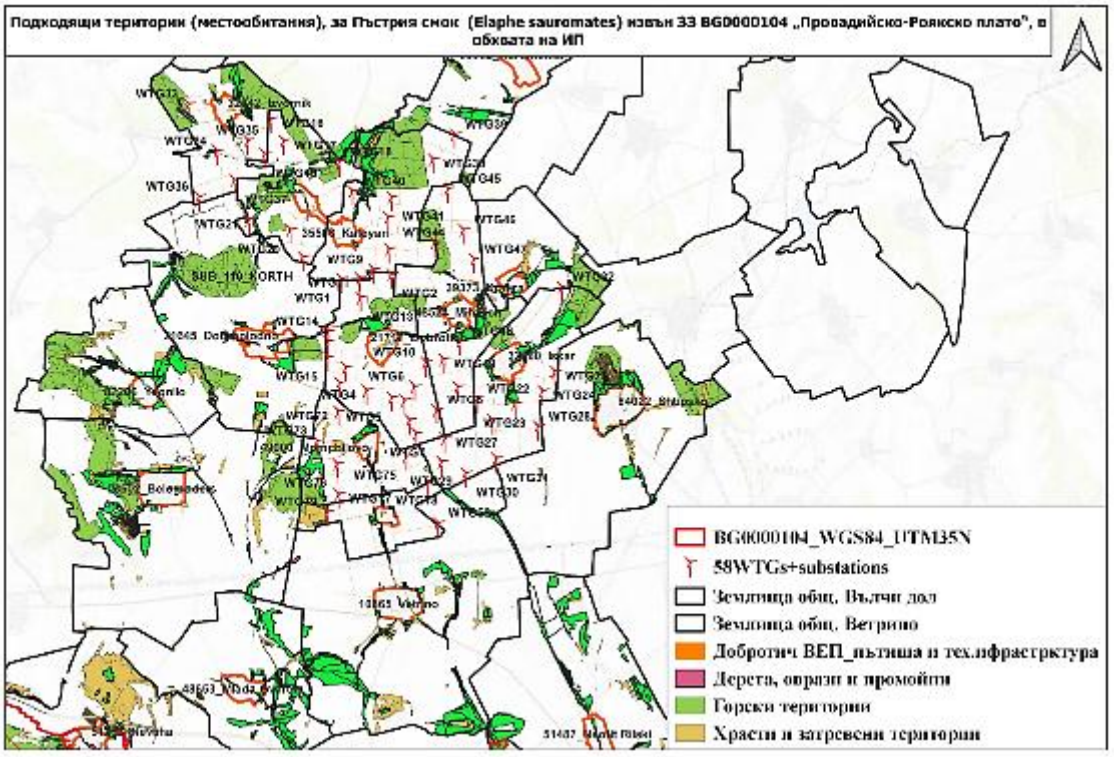

Фиг. 138 Подходящи територии (местообитания), за пъстрия смок извън ЗЗ BG0000104 „Провадийско-Роякско плато“, в обхвата на ИП

В обхвата на територията на инвестиционното предложение, извън защитената зона са определени малки по площ територии със слабо-пригодни местообитания на вида, като преобладават основно непригодните, съгласно данните за „*Теренни проучвания на разпространение на видове/оценка на състоянието на видове и хабитати на територията на цялата страна - I фаза*“ (земноводни и влечуги).

Тъй като с ИП не се засягат горски територии, представляващи потенциални местообитания на вида, предвид биологията му, а се засягат изцяло обработваеми земеделски земи, части от моноблокове за добив на зърнени култури, използвани по това предназначение от години, реализацията му няма да повлия на разпространението му извън границите на зоната.

При направените терени проучвания в поземлените имоти и прилежащите им имоти, не са установени екземпляри от двата подвида, както и подходящите условия отговарящи на неговите характерни местообитания, включително и в района на **WTG 73**, **WTG 18**, **WTG 32**, **WTG 33**, и **WTG 40**, близо до които са разположени горски територии и малки по площ тревни и храстови съобщества. На следващата снимка, се вижда състоянието на ПИ № 27629.21.33, м. „Геровски път“, с. Есеница, общ. Вълчи дол, в който е предвидено да се изгради **WTG 18**, и разположените в района горски територии.



Снимка 16. Изглед към североизточна граница на ПИ № 27629.21.33, м. „Геровски път“, с. Есеница, общ. Вълчи дол, в който е предвидено да се изгради WTG 18, (на 90 m навътре, от границата на имота), засят с пшеница (Снимка 06.06.2023 г.)

Изграждането на ВЕП и цялата го съпътстващата техническа инфраструктура, няма да доведат до промени в БПС на пъстрия смок, както в защитената зона, така и извън границите ѝ, тъй като с него не се горските територии степна растителност, с разредени широколистни гори и храсталаци.

С инвестиционното предложение не се засягат ефективно заети, пригодни и оптимални за вида местообитания, тъй като същият не е установен и регистриран, както в зоната, така и извън границите ѝ, и в тази връзка преки и косвени въздействия от реализацията на ИП не се очакват.

Въздействие от реализацията на ИП, не се очаква (степен - 0).

<u>Фрагментация на местообитания</u>

С дейностите по реализирането на инвестиционното предложение, не са предвидени такива свързани, с изграждане на инфраструктурни съоръжения предизвикващи фрагментация. ИП не попада в границите на защитената зона, и не засяга съответно пряко площи от местообитания на вида, и негови находища.

Територията попадаща в обхвата на инвестиционното предложение, вкл. и тази разположена в територията между него и ЗЗ, е силно фрагментирана, от съществуващата и развита в значителна степен пътна мрежа (АМ „Хемус“ и др. пътища), наличието на обработваеми земеделски земи и реално всички потенциални местообитания вида са отделени едно от друго, и правят невъзможно придвижването му в нови територии, в които

може да търси храна или да се размножава, т.е същите силно ограничават разпространението на вида.

Въздействие от реализацията на ИП, не се очаква (степен - 0).

Прекъсване на биокоридори/бариерен ефект

Местообитанията на шипоопашата костенурка в границата на защитената зона, както и на териториите в близост до нея, са изцяло разделени от АМ „Хемус“, явяваща се основна бариера за вида, прекъсваща почти изцяло коридорите за мигриране и придвижване на север, по посока на ИП.

Поземлените имоти, включени в обхвата на ИП представляват, части от обработваеми земеделски земи, слети в моноблокове на места, проходими единствено и само със специализирана селскостопанска техника, свързана с механизираната им обработка или прибиране на реколтата.

Територията, затворена между определения обхват на инвестиционното предложение и защитената зона, е със същия характер, и реално е довела до прекъсването на биокоридорите на вида, и е съставена от обработваеми земеделски земи, фрагментирана от пътна и техническа инфраструктура (ел. проводи) и населени места, която в значителна степен е антропогенно повлияна.

Съгласно картата за *Свързаност на местообитанията и бариери на вида (Elaphe sauromates) пъстър смок*, в близост да ЗЗ в обхвата на ИП, тя е много слабо до средно изразена, а в границата на зоната, е от слаба към средна до добра, основно в южната ѝ част, основно в горските територии, или в близост до тях, видно от **Фиг. 139.**

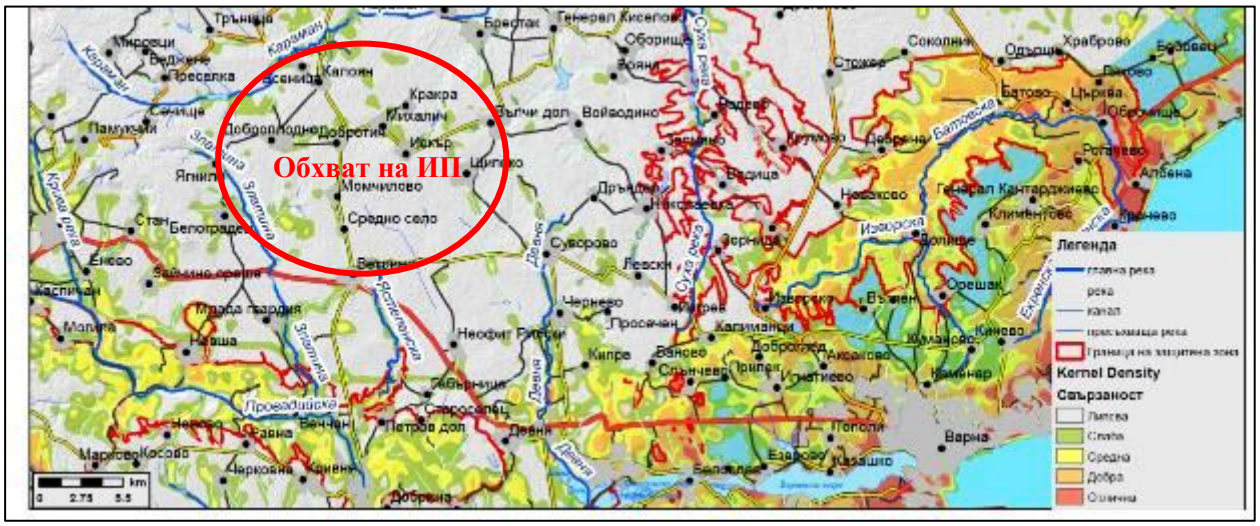

Фиг. 139 Свързаност на местообитанията и бариери на пъстрия смок (*Elaphe sauromates*), в ЗЗ BG0000104 „Провадийско-Роякско плато“ (източник, https://natura2000.egov.bg), спрямо ИП

Реално с инвестиционното предложение не се засягат, биокоридори на вида както в защитената зона, така и извън границите ѝ, тъй като същите са разположени в южно и източно от оценяваната територия.

Въздействие от реализацията на ИП, не се очаква (степен - 0).

Безпокойство

Видът е активен през нощта, а през деня се укрива в подземни убежища далеч, от

източници на безпокойство. Тъй като змиите са с примитивна нервна система и при тях липсват външни слухови органи видът е слабо чувствителен към възможните, постоянни източници на безпокойство, като шум, вибрации и светлина.

Безпокойство на вида, по време на дейностите на строителство и експлоатация, свързани с реализацията на ИП, не се очакват

Въздействие от реализацията на ИП, не се очаква (степен - 0).

Смъртност

Поради липсата на регистрации на вида в зоната, в обхвата на ИП и съседни територии, очакваната по време на строителството и експлоатацията смъртност ще бъде в границите на естествената. Смъртност по време на строителството и експлоатацията на ВТГ и съпътстващата инфраструктура, не се очаква.

Въздействие от реализацията на ИП, не се очаква (степен - 0).

Кумулативно въздействие

Местообитания и находища на вида не се засягат пряко в защитената зона, и в територията разположена извън границите ѝ. Строителството на ВТГ и съпътстващата инфраструктура, ще засегне само части от поземлените имоти, които са части от интензивно обработваеми земеделски земи, и не засягат горски територии, които видът обитава.

Предвид обхвата на ИП, и близостта на действащия ВЕП „Суворово“, отстоящ на около 6.1 km източно, от най-близкия WTG 25, в землището на с. Искър, общ. Вълчи дол, и идентичния характер на обектите, от реализацията на инвестиционното предложение се очаква формиране на кумулативно въздействие, в *незначителна степен – 1.*

Въздействието, се оценява като незначително (степен - 1).

Таблица 483. Оценка на типовете отрицателни въздействия и засегнати параметри и критерии върху вида

Потенциално засегнат вид	Численост в ЗЗ	Очаквана численост след реализиране на ИП	Местообитание на вида	Вид на въздействията					
				Намаляване площта на местообитанията	Кумулативен ефект	Бариерен ефект	Фрагментация на местообитанията	Разрушаване на убежища	Прогонване, смъртност, безпокойство
Пъстър смок (*Elaphe sauromates*)	Няма данни	Без промяна	Гористи местности, степна растителност, с разредени широколистни гори и храсталаци	0	1	0	0	0	0

Обща оценка на въздействията – незначителни въздействия - 1.

- **Сухоземни костенурки *(Testudines)***

Сухоземните костенурки в България обитават следните основни естествени обитания (според класификацията на палеоарктичните хабитати на *Devillers&Devilers*, 1996):

Таблица 484. Оптимални типове местообитания за двата вида сухоземни костенурки

КОД	МЕСТООБИТАНИЕ
2180	**Пясъчни дюни и брегове** Обрасли с храсти или редки дъбови гори покрай бреговете на Черно море
31.8	**Западноевразийски листопадни храсталаци (гъсталаци) на келяв габър, драка, люляк и др.** На много места в ниските и хълмисти места на страната
32 32.21A 32.531 32.71ч	**Твърдолистни храсталаци** **Гръкобалкански псевдо маквиси** Термо-медитерански храстови формации (Предимно в Източните Родопи, Сакар, Дервентските възвишения, Сандански-Петричката котловина Гъсталаци на *Phyllirea* Източна гарига на *Cistus incanus*
34	**Тревисти степни съобщества на сухи варовити терени** На много места в ниските и хълмисти части на страната
35	**Сухотревни съобщества на силикатни терени** На много места в ниските и хълмисти части на страната
41.7	**Термофилни и субмедитерански дъбови гори (космат дъб, цер, благун)** На много места в ниските и хълмисти части на страната
41.8	**Смесени термофилни гори (келяв габър, мъждрян, липа, клен и др.)** На много места в ниските и хълмисти части на страната

- **1219 Шипобедрена костенурка (*Testudo graeca*)**

Природозащитен статус: *ЗБР-Приложение № 2 и № 3, Бернска конвенция – Приложение II, Директива 92/43/ЕЕС-Приложение 2 и 4, CITES-II, IUCN VU [A1cd]-чувствителен, ЧКБ- застрашен вид EN [A3ac]*

Видът обитава открити местности с тревна растителност, редки храсти и нискостеблени гори. Най-висока численост има в окрайнините на широколистни гори, и полустепни пространства с рядка храстова растителност. Среща се и по крайбрежни пясъчни дюни, в близост до широколистни гори.

У нас видът се среща от морското равнище до около 1300 m н.в. (в Югозападна България) (Бешков 1961), като не е известен на северозапад от линията Никопол – Главаци (Врачанско) – гара Земен, въпреки, че намирането му на запад от тази линия не е напълно изключена. Също така, отсъства и на много места в най-равните части на Тракийската низина и на Северна България, където е унищожена в следствие на модерното земеделие и цялостната промяна на ландшафта (*Бешков 1984; Бешков & Нанев 2002*). Числеността на вида, е силно повлияна от човешката дейност.

Сухоземните костенурки зимуват в рохкава почва, обикновено на южни склонове, като се заравят на дълбочина до няколко десетки сантиметра.

На следващата карта, е показано разпространението на вида на национално ниво, с установени регистрации.

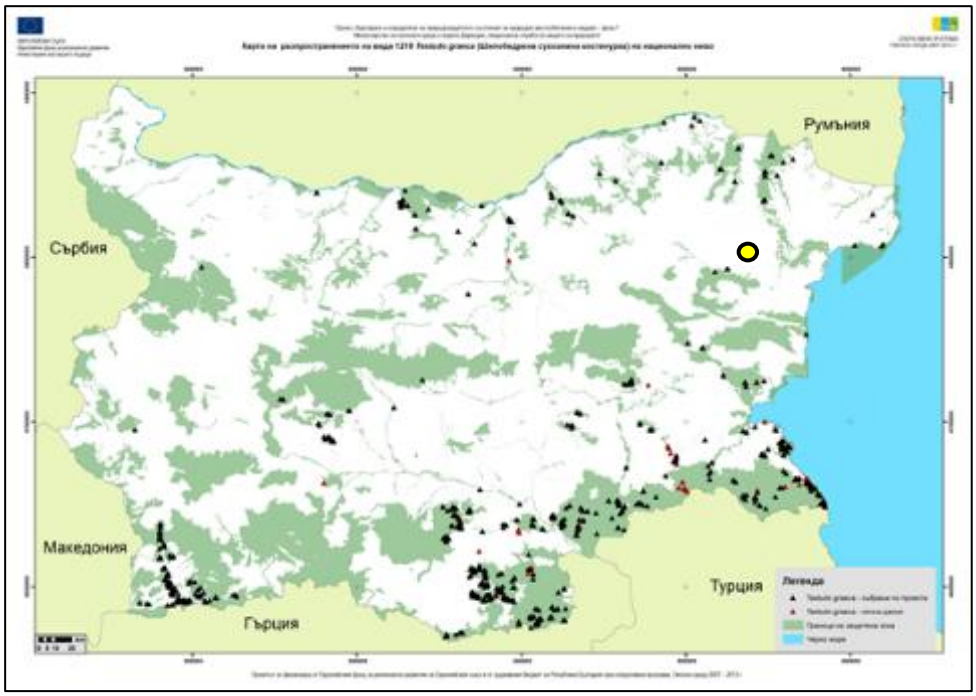

Фиг. 140 Карта на разпространение на Шипобедрената костенурка (*Testudo graeca*), на национално ниво (с регистрации), спрямо ИП (с жълт маркер)

На следващата карта, е показано разпространението на местообитанията на Шипобедрената костенурка (*Testudo graeca*), на територията на България по официални данни на ИАОС (https://eea.government.bg/bg/bio/opos/activities-results/ziemnovodni-i-vliechughi).

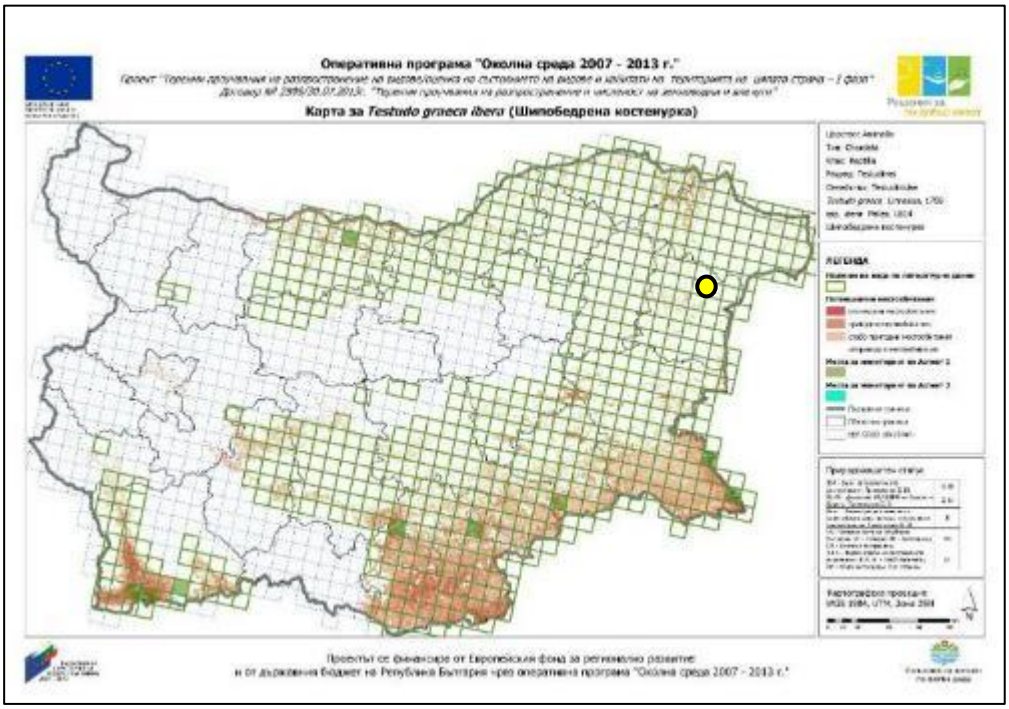

Фиг. 141 Карта с разпространението на Шипобедрената костенурка (*Testudo graeca*), на територията на България, по научни данни (източник ИАОС), спрямо ИП (с жълт маркер)

Съгласно *Слоевете с националното разпространение на видове и типове природни местообитания, докладвани към Европейската комисия за периода 2013-2018 г., съгласно*

изискванията на чл.17 от Директива 92/43/ЕИО, територията попадаща в обхвата на **ИП вкл. и подстанциите и техническата инфраструктура,** се определя като такава с ниска чувствителност, по отношение разпространение на популацията на вида.

Отрицателно действащи фактори за вида са земеделската дейност на човека, особено през последните десетилетия (създаване на уедрени блокове, напоителни системи, машинната обработка на земята). Премахването на формите на микрорелефа, унищожаването на равнинните гори, събиране за храна от населението и за „лечение“, въпреки доказаната безполезност от това. Отрицателно въздействие имат също големите инфраструктури строежи (магистрали, газопроводи и др.), застрояването на Черноморското крайбрежие, горските пожари (особено в югоизточна България), заменянето на широколистните гори с иглолистни.

- **Оценка на популацията в защитената зона**

В актуализирания стандартен формуляр на ЗЗ BG0000104 „Провадийско-Роякско плато” на база проект „*Картиране и определяне на природозащитното състояние на природни местообитания и видове - фаза I*“ е отчетено, че популацията е от 1 двойка и видът е отбелязан като *много рядък (V)*. Размерът и плътността на популацията на вида, съотнесени с популациите на цялата територия на страната се оценява на *(C) 2% >= p > 0%*. Степента на опазване на характеристиките на хабитата, които са от значение за вида и възможности за възстановяване се оценява на *(B) добро опазване*; Степента на изолираност на популацията, съотнесена с естествената степен за вида се *оценява на (C)* неизолирана популация в широк обхват на разпространение. Цялостната оценка на стойността на обекта за опазването се оценява на *(A) отлична стойност*.

Площта на ЗЗ BG0000104 „Провадийско-Роякско плато“ е 50 158.56 ha, от която общата пригодна площ според потенциалното местообитание на вида е 8 674.20 ha. Разпределението на площта на съответните категории на пригодност е както следва:

1) Отсъствие (клас 0): 41 484.36 ha (82.71% от цялата територия на зоната);

2) Слабо пригодни (клас 1): 8 493.69 ha (16.93%);

3) Пригодни (клас 2): 180.48 ha (0.36%);

4) Оптимални (клас 3): 0.03 ha (0.00%).

В рамките на полевите проучвания в зоната е установен 1 екземпляр, от които 1 мъжки, 0 женски и 0 неполово зрели. Изследвани са 22 отделни трансекта в местообитания на вида с различна степен на пригодност, с обща дължина 263 798.42 m. Средната стойност на обилието на вида е 0.07 екз. на 1000 м (Ab = 0,07±0,0). Минималният отчетен брой на костенурките е 0.07 екз. на 1000 м, а максималният – 0.07 екз. на 1000 м.

Картата с разпространението на местообитанията на вида, в границите на защитена зона BG0000104 „Провадийско-Роякско плато“, спрямо обхвата на оценяваното инвестиционно предложение, е представено в Приложение към настоящия доклад.

- **Оценка на въздействията от реализирането на инвестиционното предложение**

<u>Пряко засягане на местообитания</u>

Предвидените за реализирането на ИП терени, са разположени извън границите на площта, картирана като местообитания на вида, в защитената зона. Същите не попадат в

границите ѝ, и не ги засягат. Най-близко разположените полигони, със слабо-пригодни и пригодни местообитания на вида, са определени в землището на с. Габърница, общ. Ветрино, като същите отстоят на 7.5 km в източна посока от **WTG 59** (ПИ № 68480.18.145, м. „Конските гробища“, с. Средно село, общ. Ветрино), видно от следващата фигура.

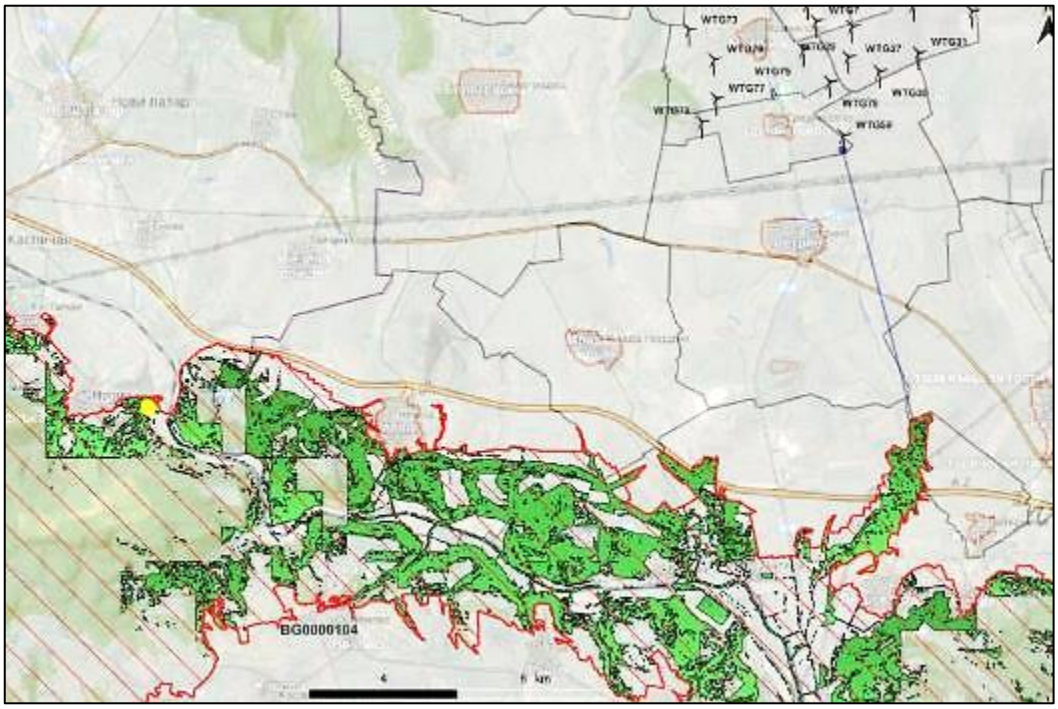

Фиг. 142 Местоположение на най-близко разположения WTG 59, до полигоните на МО и регистрациите на Шипобедрената костенурка (*Testudo graeca*), в ЗЗ BG0000104 „Провадийско-Роякско плато“

Видно от **Фиг. 142**, в обхвата на ЗЗ BG0000104 „Провадийско-Роякско плато“, попадаща в община Ветрино в близост до ИП, в землищата на селата Невша, Млада гвардия Неофит Рилски и Габърница, попадат **1 340.79 ha** слабо-пригодни местообитания, и **60.9365 ha** потенциални и **0.0273 ha** оптимални в землищата на с. Невша и Габърница, без установени регистрации на вида.

Видът има една регистрация, в границите на защитената зона, в землището на с. Момчилово, община Каспичан отбелязана с жълт маркер на **Фиг. 142,** отстояща на **16,3 km** от WTG 79, част от ИП.

Териториите в обхвата на защитената зона, разположени най-близо до имотите предмет на ИП, определени като потенциални местообитания на вида, нямат характер на такива, тъй като същите са повлияни и променени от човешко присъствие и антропогенното натоварване в тази периферна сухоземна граница на защитената зона, от години, във връзка с изградената пътна мрежа и интензивната земеделска дейност.

При направените теренни проучвания в имотите, и териториите граничещи с тях които има характер на типични за вида местообитания, екземпляри на шипобедрената костенурка не бяха установени. Най-близките регистрации на вида в зоната, са установени на 16.3 km северозападно от имотите предмет на ИП, в района зает от храстово-тревни съобщества разположени в близост до р. Провадийска, в землището на с. Момчилово, община Каспичан.

Въздействия, поради отнемане на площи местообитания на вида и негови находища, в защитената зона и извън нея, по време на дейностите по експлоатация и строителството, не се очакват.

Въздействие от реализацията на ИП, не се очаква (степен - 0).

Фрагментация на местообитания

С дейностите по реализирането на инвестиционното предложение, не са предвидени такива свързани, с изграждане на инфраструктурни съоръжения предизвикващи фрагментация. ИП не попада в границите на защитената зона, и не засяга съответно пряко площи от местообитания на вида, и негови находища.

Територията попадаща в обхвата на инвестиционното предложение, вкл. и тази разположена в зоната между него и ЗЗ, е силно фрагментирана, от съществуващата и развита в значителна степен пътна мрежа (АМ „Хемус“ и др. пътища), наличието на обработваеми земеделски земи и реално всички потенциални местообитания вида са отделени едно от друго, и правят невъзможно придвижването му в нови територии, в които може да търси храна или да се размножава, т.е същите силно ограничават разпространението на вида.

Фрагментация на местообитанията на шипобедрената костенурка, няма да бъде предизвикана, както в границите на защитената зона, така и извън нея. Въздействие от реализацията на ИП, през фазите на строителство и експлоатация, не се очаква.

Въздействие от реализацията на ИП, не се очаква (степен - 0).

Прекъсване на биокоридори/бариерен ефект

Местообитанията на шипоопашата костенурка в границата на защитената зона, както и на териториите в близост до нея, са изцяло разделени от АМ „Хемус“, явяваща се основна бариера за вида, прекъсваща почти изцяло коридорите за мигриране и придвижване на север, по посока на ИП.

Поземлените имоти, включени в обхвата на ИП представляват, части от обработваеми земеделски земи, представляващи големи по площ моноблокове, проходими единствено и само със специализирана селскостопанска техника, свързана с механизираната им обработка или прибиране на реколтата, възпрепятстващи свободното придвижване на вида.

Територията, затворена между определения обхват на инвестиционното предложение и защитената зона, е със същия характер, и реално е довела до прекъсването на биокоридорите на вида, и е съставена от обработваеми земеделски земи, фрагментирана от пътна инфраструктура, техническа инфраструктура (ел. проводи) и населени места, която в значителна степен е антропогенно повлияна.

На следващите две фигури са показани карти за *свързаност на местообитанията и бариери на вида шипобедрената костенурка (Testudo graeca),* в близост до защитената зона и извън нея.

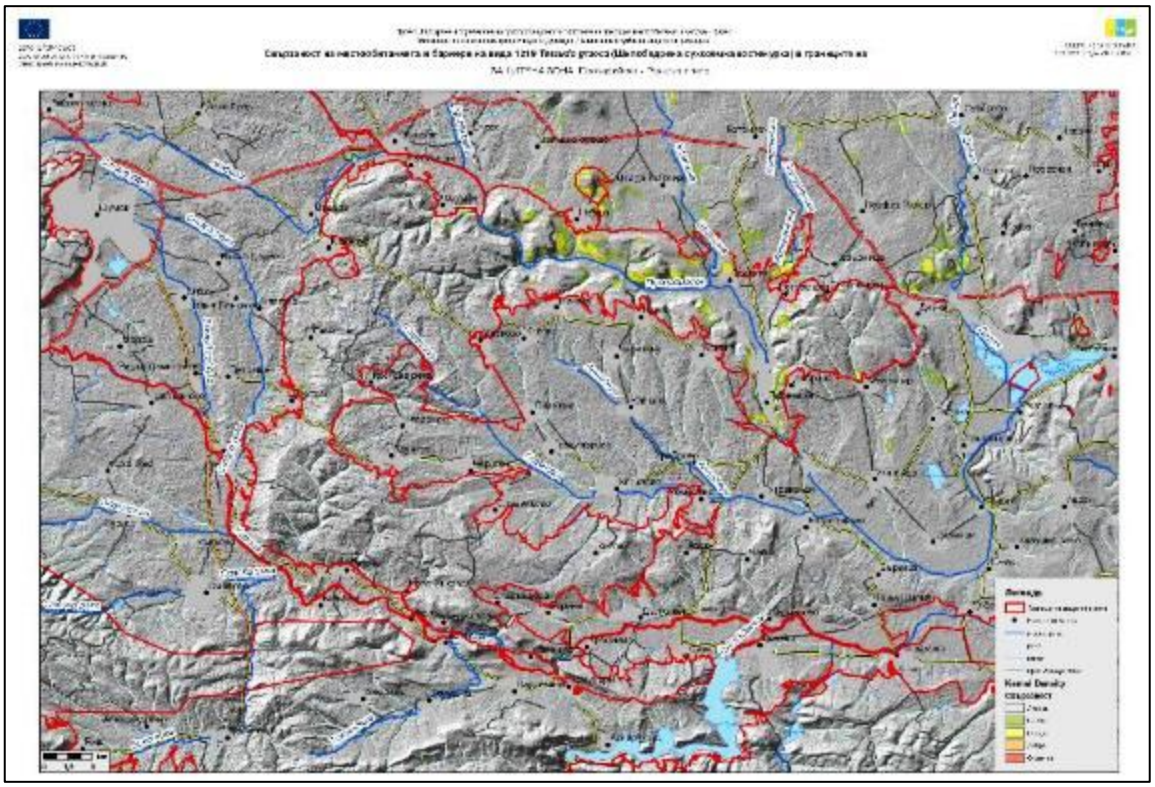

Фиг. 143 Карта на свързаността на местообитанията на Шипобедрената костенурка (*Testudo graeca*), в близост до ЗЗ „Провадийско – Роякско плато“.



Фиг. 144 Свързаност на местообитанията и бариери на Шипобедрената костенурка (*Testudo graeca*), в ЗЗ BG0000104 „Провадийско-Роякско плато“, спрямо ИП

Видно от картите, в обхвата на ИП, връзката между местообитанията на вида е много слаба и почти изцяло липсва, извън зоната, я в границите ѝ също много слаба до средна, само в района на с. Невша, а в 90 % от площта на зоната тя изцяло липсва.

ИП ще се реализира на терени, които не са част от биокоридорите на вида, видно от предходните две фигури поради което въздействия изразяващи се в прекъсване на такива, с дейностите по строителство и експлоатация на ИП, не се очакват

Въздействие от реализацията на ИП, не се очаква (степен - 0).

Безпокойство

Тъй като сухоземните костенурки са е примитивна нервна система видът е слабо чувствителен към възможните, постоянни източници на безпокойство, като шум, вибрации и светлина. Известно безпокойство, може да се очаква по време на строителството (екстремни стойности на шум, движения на транспортни средства, постоянно човешко присъствие), но не и по време на експлоатацията. Въздействието ще бъде краткосрочно, няма да доведе до промяна на природозащитното състояние на вида, както в границите на защитената зона, така и извън тях.

Тъй като поземлените имоти обект на ИП, са отдалечени от територии които са определени като слабо пригодни и потенциални местообитания на вида, а най-близко разположените такива са разположени на 7.5 km, североизточно от имотите разделени от съществуващата пътна мрежа, и обработваеми земеделски земи, пряко и косвено въздействие, не се очаква.

Въздействие от реализацията на ИП, не се очаква (степен - 0).

Смъртност

Поради ниското демографско обилие на вида (При минимален отчетен брой на костенурките 0.07 екз. на 1000 м и максимален – 0.07 екз. на 1000 м) в защитената зона, както и липсата на регистрациите му извън границите й, и в близост до ИП, пряка смъртност на вида, не се очаква, същата ще бъде в границите на естествената за шипобедрената костенурка.

Въздействие от реализацията на ИП, не се очаква (степен - 0).

Кумулативно въздействие

Местообитания и находища на вида не се засягат пряко в защитената зона, и в територията разположена извън границите ѝ. Строителството на ВТГ и съпътстващата инфраструктура, ще засегне само части от поземлените имоти, които са части от интензивно обработваеми земеделски земи, и не засягат горски територии или тревни местообитания (пасища, мери и др.), които видът обитава.

Предвид обхвата на ИП, и близостта на действащия ВЕП „Суворово“, отстоящ на около 6.1 km източно, от най-близкия WTG 25, в землището на с. Искър, общ. Вълчи дол, и идентичния характер на обектите, от реализацията на инвестиционното предложение се очаква формиране на кумулативно въздействие, в *незначителна степен – 1*.

Въздействието, се оценява като незначително (степен - 1).

- **1217 Шипоопашата костенурка *(Testudo hermanni)***

Природозащитен статус: *ЗБР-Приложение № 2 и № 3, Бернска конвенция – Приложение II, Директива 92/43/ЕЕС-Приложение 2 и 4, CITES-II, IUCN 2004 Lr/nt; - чувствителен, ЧКБ- застрашен вид EN [A3ac]*.

В България видът се среща в цялата страна без Добруджа и високите полета и планини в Западна България. Вероятно поради антропогенните промени в ландшафта и интензивното земеделие е изчезнала и от много от най-равнинните части в Дунавската равнина и Тракия. У нас се среща между 0 и 1450 m н.в. (Малешевска планина и Огражден), обикновено в нископланински или хълмисти райони, с храсталаци и разредени гори

(*Бешков & Нанев 2002*). Храни се предимно с растителна храна. Сухоземните костенурки зимуват в рохкава почва, обикновено на южни склонове, като се заравят на дълбочина до няколко десетки сантиметра.

Отрицателно действащи фактори за вида са – земеделската дейност на човека, особено през последните десетилетия (създаване на уедрени блокове, напоителни системи, машинната обработка на земята). Премахване на формите на микрорелефа, унищожаването на равнинните гори. Отрицателно въздействие имат също и големите инфраструктури строежи (магистрали, газопроводи и др.), застрояването на Черноморското крайбрежие, горските пожари (особено в югоизточна България), заменянето на широколистните гори с иглолистни. В нископланинските части на Берковско, Чипровско и Белоградчишко дивите свини често се хранят с малки и млади индивиди.

На следващата карта, е показано разпространението на вида на национално ниво, с установени регистрации.

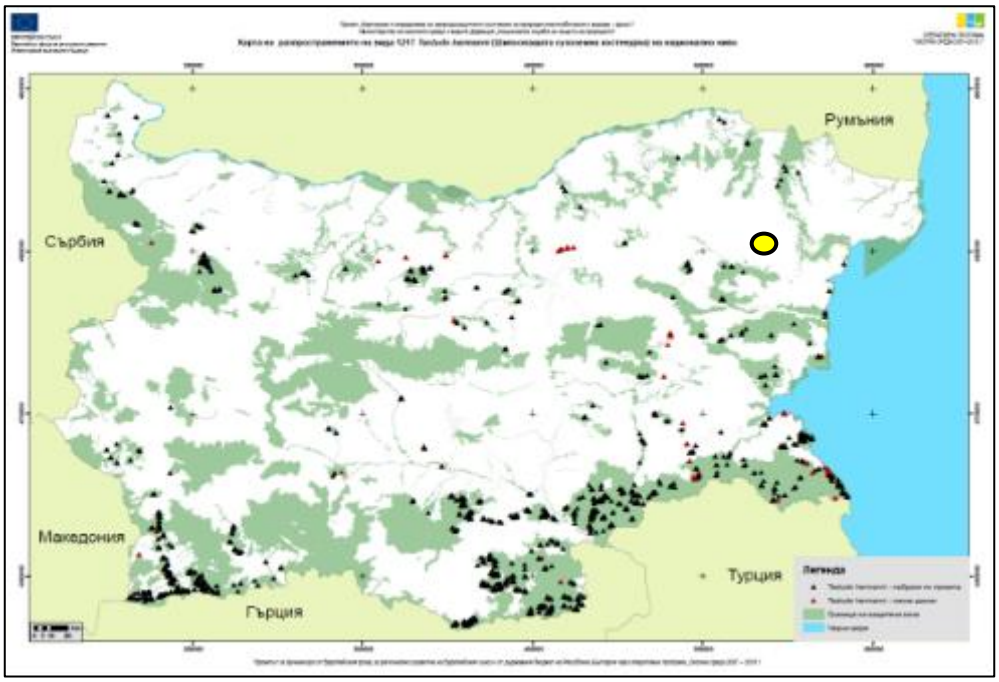

Фиг. 145 Карта на разпространение на Шипоопашата костенурка (*Testudo hermanni*), на национално ниво (с регистрации), спрямо ИП (с жълт маркер)

На следващата карта, е показано разпространението на местообитанията на Шипоопашата костенурка (*Testudo hermanni*), на територията на България по официални данни на ИАОС (https://eea.government.bg/bg/bio/opos/activities-results/ziemnovodni-i-vliechughi).

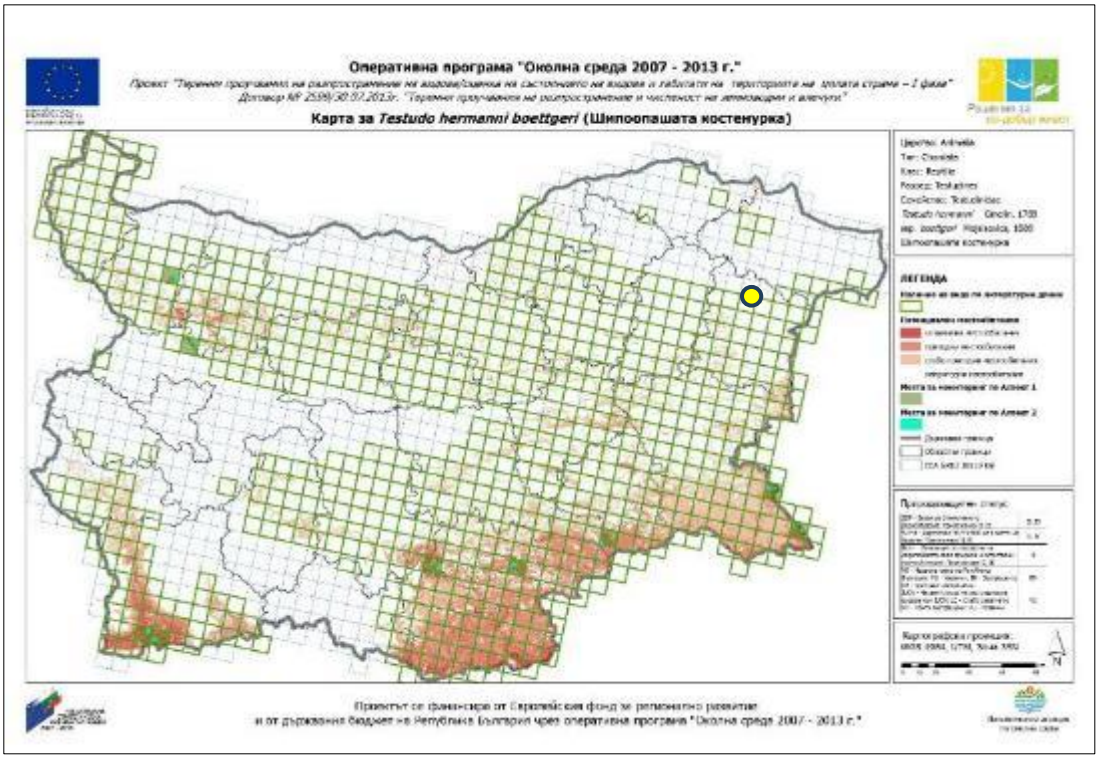

Фиг. 146 Карта с разпространението на Шипоопашата костенурка (*Testudo hermanni)*, на територията на България, по научни данни (източник ИАОС), спрямо ИП (с жълт маркер)

- **Оценка на популацията в защитената зона**

В актуализирания стандартен формуляр на ЗЗ BG0000104 „Провадийско-Роякско плато” на база проект „*Картиране и определяне на природозащитното състояние на природни местообитания и видове - фаза I*“ е отчетено, че популацията е с 8 находища и видът е отбелязан като *рядък (R)*. Размерът и плътността на популацията на вида, съотнесени с популациите на цялата територия на страната се оценява на *(C) 2% >= p > 0%*. Степента на опазване на характеристиките на хабитата, които са от значение за вида и възможности за възстановяване се оценява на (A) отлично опазване (елементи в отлично състояние, независимо от оценката на възможностите за възстановяване); Степента на изолираност на популацията, съотнесена с естествената степен за вида се оценява на *(C) неизолирана популация в широк обхват на разпространение*; Цялостната оценка на стойността на обекта за опазването се оценява на (*A) отлична стойност.*

Площта на ЗЗ „Провадийско-Роякско плато“ е 50 158.56 ha, от която общата пригодна площ според потенциалното местообитание на вида е 24 389.34 ha.

Разпределението на площта на съответните категории на пригодност, е както следва:

1) Отсъствие (клас 0): 25 769.75 ha (51.38 % от цялата територия на зоната);

2) Слабо пригодни (клас 1): 23 697.17 ha (47.24 %);

3) Пригодни (клас 2): 691.32 ha (1.38 %);

4) Оптимални (клас 3): 0.31 ha (0.00 %).

В рамките на полевите проучвания в зоната, са установени общо 13 екземпляра (възрастни), от които 7 мъжки, 5 женски и един мъртъв. Средната стойност на обилието на вида е 0.13 екз. на 1000 м (Ab = 0,13 Ф ±0,08). Минималният отчетен брой на костенурките в зоната е 0.04 екз. на 1000 м, а максималният – 0.26 екз. на 1000 м.

Картата с разпространението на местообитанията на вида, в границите на защитена зона BG0000104 „Провадийско-Роякско плато“, спрямо обхвата на оценяваното инвестиционно предложение, е представено в Приложение **…** към настоящия доклад.

- **Оценка на въздействията от реализирането на инвестиционното предложение**

<u>Пряко засягане на местообитания</u>

Предвидените за реализирането на ИП терени, са разположени извън границите на площта, картирана като местообитания на шипоопашата костенурка, в защитената зона. Същите не попадат в границите ѝ, и не ги засягат. Най-близко разположените полигони, с със слабо-пригодни и пригодни местообитания на вида, са определени в землището на с. Габърница, община Ветрино, като същите отстоят на 7.5 km в източна посока от **WTG 59** (ПИ № 68480.18.145, м. „Конските гробища“, с. Средно село, общ. Ветрино), видно от следващата фигура.

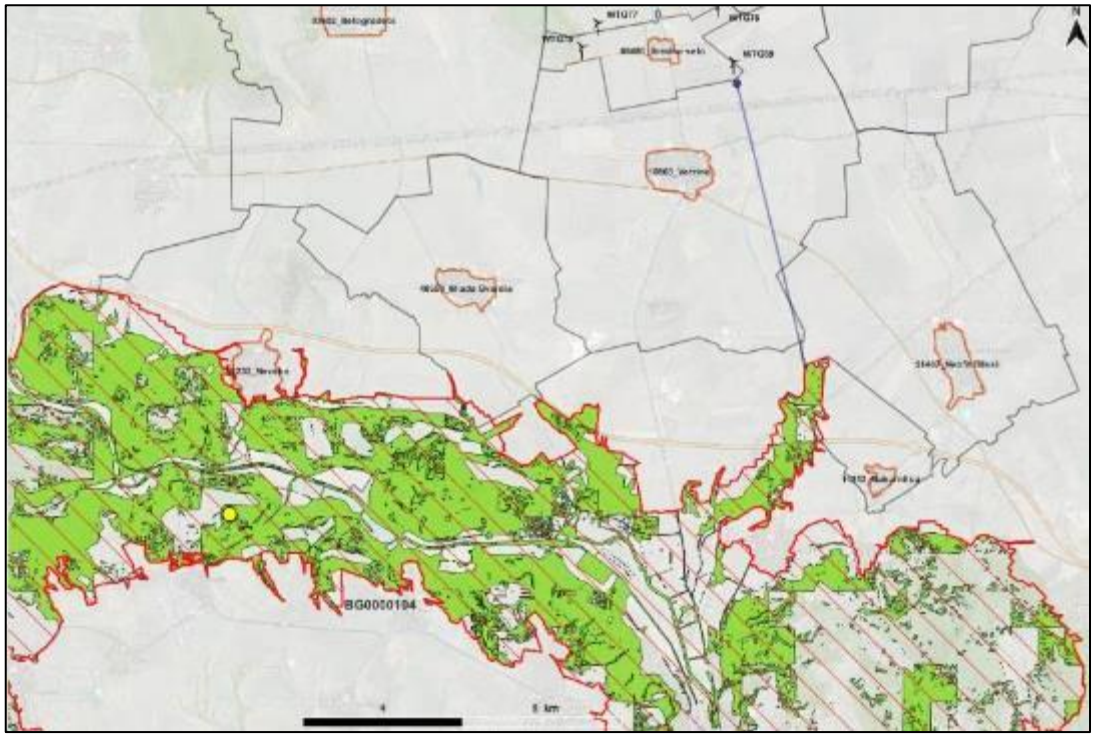

Фиг. 100 Местоположение на най-близко разположения WTG 59, до полигоните на МО, на Шипоопашата костенурка (*Testudo hermanni)*, в ЗЗ BG0000104 „Провадийско-Роякско плато“

В обхвата на ЗЗ BG0000104 „Провадийско-Роякско плато“, попадаща в община Ветрино в близост до ИП, в землищата на селата Невша, Млада гвардия Неофит Рилски и Габърница, попадат **1 613.7153 ha** слабо-пригодни местообитания, и **96.0570 ha** потенциални в землищата на с. Невша и Млада гвардия, без установени регистрации на вида.

Най-близката регистрация на вида , в границите на защитената зона, в землището на с. Неново, община Провадия, отстояща на **14.2 km**, от **WTG 79,** част от предвидения за изграждане ВЕП.

Териториите в обхвата на защитената зона, разположени най-близо до имотите предмет на ИП, определени като потенциални местообитания на вида, нямат характер на

такива, тъй като същите са повлияни и променени от човешко присъствие и антропогенното натоварване в тази периферна сухоземна граница на защитената зона, от години, във връзка с изградената пътна мрежа и интензивната земеделска дейност.

При направените теренни проучвания в имотите, и териториите граничещи с тях които има характер на типични за вида местообитания, екземпляри на шипобедрената костенурка не бяха установени, а най-близките регистрации на вида в зоната, са значително отдалечени от имотите предмет на ИП.

Въздействия, поради отнемане на площи местообитания на вида и негови находища, в защитената зона и извън нея, по време на дейностите по експлоатация и строителството, не се очакват.

Въздействие от реализацията на ИП, не се очаква (степен - 0).

Фрагментация на местообитания

С дейностите по реализирането на инвестиционното предложение, не са предвидени такива свързани, с изграждане на инфраструктурни съоръжения предизвикващи фрагментация. ИП не попада в границите на защитената зона, и не засяга съответно пряко площи от местообитания на вида, и негови находища.

Територията попадаща в обхвата на инвестиционното предложение, вкл. и тази разположена в зоната между него и ЗЗ, е силно фрагментирана, от съществуващата и развита в значителна степен пътна мрежа (АМ „Хемус“ и др. пътища), наличието на обработваеми земеделски земи и реално всички потенциални местообитания вида са отделени едно от друго, и правят невъзможно придвижването му в нови територии, в които може да търси храна или да се размножава, т.е същите силно ограничават разпространението на вида.

Фрагментация на местообитанията на шипобедрената костенурка, няма да бъде предизвикана, както в границите на защитената зона, така и извън нея. Въздействие от реализацията на ИП, през фазите на строителство и експлоатация, не се очаква.

Въздействие от реализацията на ИП, не се очаква (степен - 0).

Прекъсване на биокоридори/ бариерен ефект

Местообитанията на шипоопашата костенурка в границата на защитената зона, както и на териториите в близост до нея, са изцяло разделени от АМ „Хемус“, явяваща се основна бариера за вида, прекъсваща почти изцяло коридорите за мигриране и придвижване на север, по посока на ИП.

Поземлените имоти, включени в обхвата на ИП представляват, части от обработваеми земеделски земи, слети в моноблокове на места, проходими единствено и само със специализирана селскостопанска техника, свързана с механизираната им обработка или прибиране на реколтата, ограничаващи и възпрепятстващи свободното движение на вида и представляващи бариера за него.

Територията, затворена между определения обхват на инвестиционното предложение и защитената зона, е със същия характер, и реално е довела до прекъсването на биокоридорите на вида, и е съставена от обработваеми земеделски земи, фрагментирана от пътна инфраструктура, техническа инфраструктура (ел. проводи) и населени места, която в значителна степен е антропогенно повлияна.

На следващите следващата фигура и показана карта за *свързаност на*

местообитанията и бариери на вида шипоопашата костенурка (Testudo hermanni), в близост до защитената зона и извън нея.



Фиг. 147 Свързаност на местообитанията и бариери на Шипоопашата костенурка (*Testudo hermanni*), в ЗЗ BG0000104 „Провадийско-Роякско плато“, спрямо ИП

Видно от карата, в обхвата на ИП, връзката между местообитанията на вида е много слаба и почти изцяло липсва, извън зоната, я в границите ѝ също много слаба до средна, в района на с. Невша, и в североизточна посока, и в южната половина част на зоната, но в 80 % изцяло липсва.

ИП ще се реализира на терени, които не са част от биокоридорите на вида, видно от предходните две фигури поради което въздействия изразяващи се в прекъсване на такива, с дейностите по строителство и експлоатация на ИП, не се очакват.

Въздействие от реализацията на ИП, не се очаква (степен - 0).

<u>Безпокойство</u>

Тъй като сухоземните костенурки са с примитивна нервна система, видът е слабо чувствителен към възможните, постоянни източници на безпокойство, като шум, вибрации и светлина. Известно безпокойство, може да се очаква по време на строителството (екстремни стойности на шум, движения на транспортни средства, постоянно човешко присъствие), но не и по време на експлоатацията. Въздействието ще бъде краткосрочно, няма да доведе до промяна на природозащитното състояние на вида, както в границите на защитената зона, така и извън тях.

Въздействието о реализацията на ИП, се оценява като незначително (степен - 1).

<u>Смъртност</u>

Поради ниското демографско обилие на вида (При минимален отчетен брой на костенурките 0.04 екз. на 1000 м и максимален – 0.26 екз. на 1000 м) в защитената зона, както и липсата на регистрациите му извън границите ѝ, и в близост до ИП, пряка смъртност на вида, не се очаква.

Смъртност на индивиди по време на строителството и експлоатация, на обектите предмет на инвестиционното предложение не се очаква, като тя ще бъде в границите на естествената за шипобедрената костенурка.

Въздействие от реализацията на ИП, не се очаква (степен - 0).

Кумулативно въздействие

Местообитания и находища на вида не се засягат пряко в защитената зона, и в територията разположена извън границите ѝ. Строителството на ВТГ и съпътстващата инфраструктура, ще засегне само части от поземлените имоти, които са части от интензивно обработваеми земеделски земи, и не засягат горски територии или тревни местообитания (пасища, мери и др.), които видът обитава.

Предвид обхвата на ИП, и близостта на единственият действащ в района ВЕП „Суворово“, отстоящ на около 6.1 km източно, от най-близкия WTG 25, в землището на с. Искър, общ. Вълчи дол, от реализацията на инвестиционното предложение се очаква формиране на кумулативно въздействие, в *незначителна степен – 1.*

Въздействието, се оценява като незначително (степен - 1).

Таблица 485. Таблична оценка с типове отрицателни въздействия и засегнати параметри и критерии, върху двата вида сухоземни костенурки, от реализацията на инвестиционното предложение

Потенциално засегнат вид	Численост в ЗЗ	Очаквана численост след реализиране на ИП	Местообитание на вида	Вид на въздействията/степен					
				Намаляване площта на местообитанията	Фрагментация на местообитанията	Пожари	Кумулативно въздействие	Пряко унищожаване на вида	Безпокойство
Шипобедрена костенурка *(Testudo graeca)*	(р) – наличен 1 (находище)	Без промени	Храсталаци, разредени широколистни гори, сухи тревни площи	0	0	0	1	0	1
Шипоопашата костенурка *(Testudo hermanni)*	(р) – наличен, 8 находища	Без промени	Храсталаци, разредени широколистни гори, гори сухи тревни площи	0	0	0	1	0	1

Обща оценка на въздействията от реализацията на инвестиционното предложение - незначителни - степен 1.

- **Водни костенурки**

➢ **1220 Обикновена блатна костенурка *(Emys orbicularis)***

Природозащитен статус: *ЗБР-Приложение № 2 и № 3, Бернска конвенция – Приложение II, Директива 92/43/ЕЕС-Приложение 2 и 4, CITES-II, IUCN 1996 Lr/nt; - категория слабо засегнат*

Обикновената блатна костенурка е вид, който предпочита нископланински и хълмисти райони, обрасли с храстова и тревиста растителност. Видът е пряко свързан и с разредени дъбови гори. Обитава и блата, езера, язовири, реки (предимно бавно течащи), канали и др. Среща се от морското равнище до около 1300 м надм. в. (в Югозападна България).

Топлолюбив, дневно активен вид. Обича да се припича на брега, върху паднали във водата дървета, камъни и др., като при опасност незабавно се гмурка. Храни се с дребни

животни, като основна част са водни насекоми, ракообразни, мекотели, риби (предимно наранени), жаби и ларвите им. Поглъща и растителна храна – водни растения, а на сушата цветове, плодове на черници и къпини. През юни–юли женската снася един-два пъти по 4 – 10 бели яйца в изкопани от нея дупки на сушата. Яйцата са продълговати, с размери около 41 × 21 mm. Половата зрялост настъпва на 10-11 годишна възраст. Зимува под водата, на дъното на водоемите, по-рядко на сушата.

Таблица 486. Оптимални типове местообитания за *Emys orbicularis*

МЕСТООБИТАНИЕ
Естуари Устията на реките Камчия, Ропотамо, Велека, Дяволска и др.
Крайбрежни лагуни Шабленска тузла, Наневска тузла, Балчишка тузла, Поморийско езеро, Атанасовско езеро, блатата Алепу, Аркутино и Стомополо.
Твърди олиготрофни до мезотрофни води с бентосни формации от Chara Срещат се в: Западен, Врачански, Етрополски, Габровски, Еленски Балкан, Люлин планина, Деветашкото плато, рибарници и язовири в северна България, Странджа, край Свищов, Белене, В. Търново, Левски, Шумен, Чепеларе, Кочериново, яз. Кърджали, р. Пробойница, р. Факийска, р. Еленица и др. Срещат се и в полуестествени басейни – напр. стари, запълнени с вода изкопи.
Естествени еутрофни езера с растителност от типа *Magnopotamion* или *Hydrocharition* В цяла България, основно в ниските райони. Най-много такива езера има в Дунавската равнина, Тракийската низина и по Черноморското крайбрежие.
Равнинни или планински реки с растителност от *Ranunculion fluitantis* и *Callitricho-Batrachion* В реки из цялата страна – Огоста, Вит, Янтра, Марица, Тунджа и др.
Реки с кални брегове с *Chenopodion rubri* и *Bidention* р.р. По долните течения на всички големи реки в България, които са с тинести (кални) брегове – Дунав, Марица, Искър, Тунджа и др.

На следващата карта, е показано разпространението на вида на национално ниво, с установени регистрации.

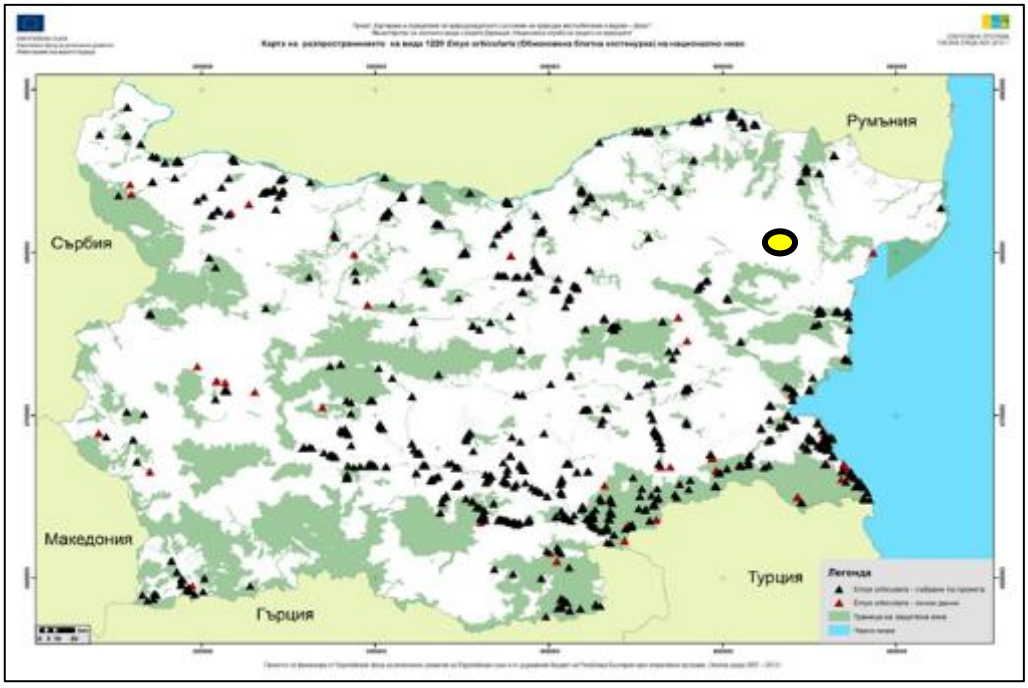

Фиг. 148 Карта на разпространение на Обикновена блатна костенурка (*Emys orbicularis*), на национално ниво (с регистрации), спрямо ИП (с жълт маркер)

- **Оценка на популацията в защитената зона**

В актуализирания стандартния формуляр на ЗЗ BG0000104 „Провадийско-Роякско плато” на база проект „*Картиране и определяне на природозащитното състояние на природни местообитания и видове - фаза I*“ е отчетено, че липсват данни за популацията и видът е отбелязан като наличен (P). Размерът и плътността на популацията на вида, съотнесени с популациите на цялата територия на страната се оценява на *(C) 2% >= p > 0%*. Степента на опазване на характеристиките на хабитата, които са от значение за вида и възможности за възстановяване се оценява на *(A) отлично опазване (елементи в отлично състояние, независимо от оценката на възможностите за възстановяване)*; Степента на изолираност на популацията, съотнесена с естествената степен за вида се оценява на *(C) неизолирана популация в широк обхват на разпространение*. Цялостната оценка на стойността на обекта за опазването се оценява на *(B) добра стойност*.

Площта на ЗЗ BG0000104 „Провадийско-Роякско плато“ е 50 158.56 ha, от която общата пригодна площ според потенциалното местообитание на вида е 4 419.67 ha.

Разпределението на площта, на съответните категории на пригодност е както следва:

1) Отсъствие (клас 0): 45 738.89 ha (91.19% от цялата територия на зоната);

2) Слабо пригодни (клас 1): 3 758.77 ha (7.49%);

3) Пригодни (клас 2): 541.95 ha (1.08%);

4) Оптимални (клас 3): 118.94 ha (0.24%)

В рамките на полевите проучвания в зоната, не е намерен нито един екземпляр. Изследвани са 22 отделни трансекта в местообитания на вида с различна степен на пригодност, с обща дължина 263 798.42 m. Конкурентният вид червенобуза костенурка (*Trachemys scripta*), не е регистриран в защитената зона.

Картата с разпространението на местообитанията на вида, в границите на защитена зона BG0000104 „Провадийско-Роякско плато“, спрямо обхвата на оценяваното инвестиционно предложение, е представено в Приложение към настоящия доклад.

- **Оценка на въздействията от реализацията на инвестиционното предложение**

<u>Пряко засягане на местообитания</u>

Предвидените за реализирането на ИП терени, са разположени извън границите на площта, картирана като местообитания на обикновената блатна костенурка, в защитената зона. Същите не попадат в границите ѝ, и не ги засягат. Най-близко разположените полигони, с със слабо-пригодни и пригодни местообитания на вида, са определени в землището на с. Габърница, общ. Ветрино, като същите отстоят на 7.5 km в източна посока от **WTG 59** (ПИ № 68480.18.145, м. „Конските гробища“, с. Средно село, общ. Ветрино), видно от следващата фигура.

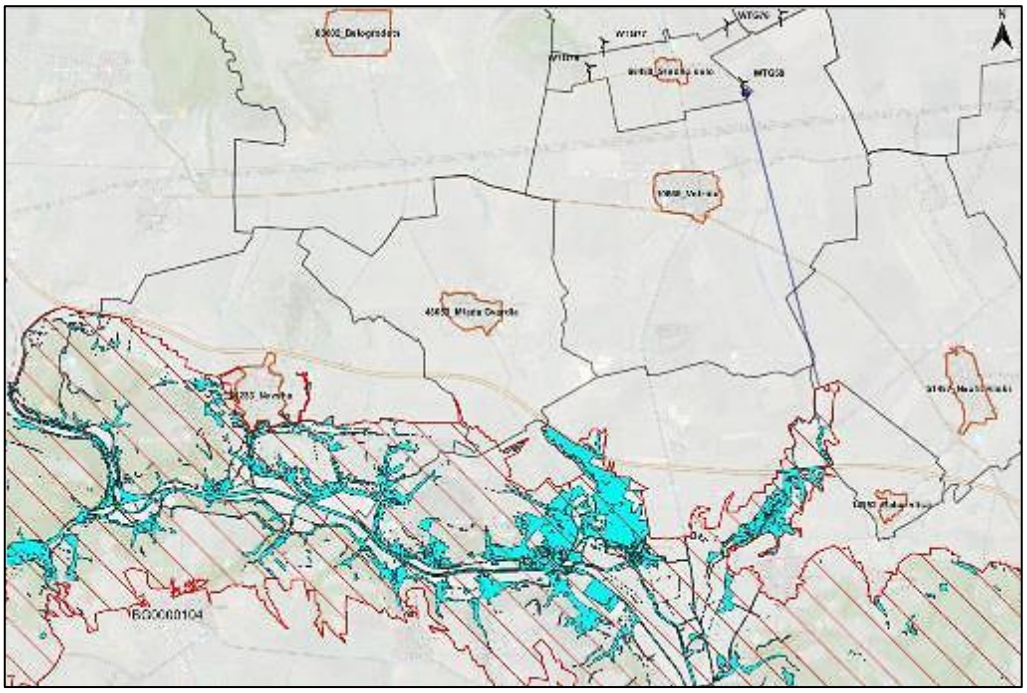

Фиг. 149 Местоположение на най-близко разположения WTG 59, до полигоните на МО, на Обикновена блатна костенурка (*Emys orbicularis*), в ЗЗ BG0000104 „Провадийско-Роякско плато“

На следващата карта, са посочени най-подходящите територии, за разпространение на вида (водни обекти и влажни зони), извън територията на ЗЗ BG0000104 „Провадийско-Роякско плато“ в близост до обхвата на ИП, на база официалните данни от МЗХ за физическите блокове, към 2022 г. и данни по КВС.

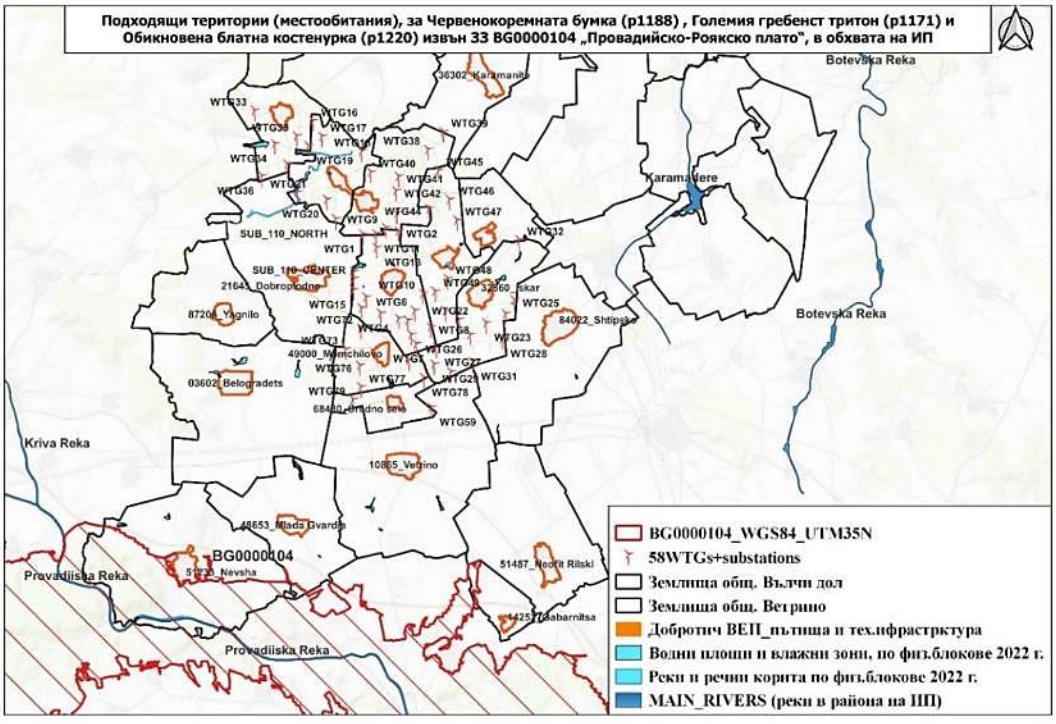

Фиг. 150 Подходящи територии (местообитания), за Обикновена блатна костенурка (*Emys orbicularis*), извън ЗЗ BG0000104 „Провадийско-Роякско плато“, в обхвата на ИП

По официалните данни на ИАОС и МОСВ, регистрации на вида не са установени в обхвата на защитената зона., и в граничните ѝ територии. В 91.19 % от цялата територия на зоната, е отбелязано отсъствие на вида, с оптимални за него местообитания са **118.94 ha (0.24 % от площта ѝ).**

В землищата на селата Невша, Габърница и Неофит Рилски, община Ветрино, попадащи в ЗЗ са определени **343.0547 ha слабо-пригодни, съответно 75.7464 ha пригодни местообитания, и 0.8927 ha оптимални местообитания на вида (Фиг. 149),** разположени от южната страна на АМ „Хемус“, без установени регистрации на вида.

В обхвата на поземлените имоти част от инвестиционното предложение, не са регистрирани находища на вида, както и отделни екземпляри, по време на направените теренни проучвания. При тях, беше установено, че същите не отговорят на характерните за вида местообитания (реки, блата, езера и др.), и в границите им там няма необходимите условия за неговото хранене, размножаване и укритие. Имотите включени в ИП, са интензивно обработваеми земеделски земи и нямат характер на типичните за вида местообитания, и не попадат в ареала му на разпространение.

С ИП, не се предвиждат дейности свързани с пресушаване или корекция на водни обекти, формиране на битово-отпадъчни води или реализация на инфраструктурни проекти, които да доведат до пряко ли косвено въздействия върху местообитанията на вида.

Въздействието от реализацията на инвестиционното предложение, няма да доведе до промяна на природозащитния статус на червенокоремната бумка, както в границите на защитената зона, така и извън тях.

Въздействие от реализация на ИП, не се очаква (степен - 0).

<u>Фрагментация на местообитания</u>

Инвестиционното предложение не засяга пряко слабо-пригодни, потенциални или оптимални за вида местообитания в защитената зона, тъй като същото е разположено извън границите ѝ. Типичните за вида местообитания (реки, блата и др.), не се засягат и извън границите на зоната, в територията включена в обхвата на ИП.

С дейностите при строителство и експлоатация на ВТГ, не се предвиждат дейности, свързани с реализирането му инфраструктурни, проекти предизвикващи фрагментация, на местообитанията на обикновената блатна костенурка.

Въздействие, от реализацията на ИП не се очаква (степен - 0).

<u>Прекъсване на биокоридори</u>

Местообитанията на обикновената блатна костенурка, в границата на защитената зона както, и на териториите в близост до нея не са свързани, поради липсата на значителен брой водни обекти (реки, язовири, блата и др.), представляващи характерно за вида местообитание, в който той най-често се среща.

Поземлените имоти включени в обхвата на ИП, представляват части от обработваеми земеделски земи, слети в моноблокове, на места проходими само със специализирана селскостопанска техника, и не са част от типичните местообитанията на вида, отговарящи на неговата биология. Пътната мрежа, в района на двете общини, както и в обхвата на поземлените имоти, е създала непреодолими прегради за вида и вече е формирала бариерен ефект за неговото разпространение, особено в северна посока от ЗЗ, в която територия ще се реализира ИП.

Реализацията на инвестиционното предложение, няма да предизвика както преки така и косвени въздействия върху вида, както и върху биокоридорите му, както в защитената зона, така и в територията включена в обхвата на ИП извън тях, отстояща на 7.5 km от най-близките местообитания на вида, разположени в землището на с. Габърница, община Ветрино.

Въздействие от реализацията на ИП, не се очакват (степен - 0).

Безпокойство

Тъй като земноводните са с примитивна нервна система видът е слабо чувствителен към възможните, постоянни източници на безпокойство, като шум, вибрации и светлина.

Имотите включени в ИП, са с обработваеми земеделски земи и нямат характер на типичните за вида местообитания, и не попадат в ареала му на разпространение. При направените теренни проучвания, същият не беше установен. В границите на защитената зона и извън нея, няма регистрации на вида на база научните данни за вида, на национално ниво (Виж. **Фиг. 128).**

Безпокойство върху вида и неговите популации, от реализацията на ИП и предвидените с него дейности, няма да бъде предизвикано.

Въздействие от реализацията на ИП, не се очаква (степен - 0).

Смъртност

В границите на защитената зона, видът не е установен. Реализирането на ИП, не е свързано с пресушаване или замърсяване на водни тела и не представлява заплаха за местообитанията на вида.

Тъй като с предвижданията на ИП не се засягат оптимални, пригодни и оптимални местообитания на вида, в границите на зона, извън нея смъртност поради реализирането му, не се очаква.

Въздействие, от реализацията на ИП, не се очаква (степен - 0).

Кумулативно въздействие

Площта на инвестиционното предложение, и неговият териториален обхват, не засяга местообитания на вида, както негови находища и укрития в границата на защитената зона, и извън нея. От дейностите на ИП (строителство и експлоатация), не се очаква да се формират битово фекални води, корекция или пресушаване на водни обекти, с предвидените за изграждане ВТГ и съпътстваща ги техническа инфраструктура.

Предвид мащаба на проекта и характера на ИП, не се очаква формиране на кумулативен ефект, върху местообитанията на обикновена блатна костенурка (*Emys orbicularis*), както в границите на защитената зона, както и в териториите, в близост до нея.

Въздействие, от реализацията на ИП, не се очаква (степен - 0).

Таблица 487. Оценка на типовете отрицателни въздействия и засегнати параметри и критерии върху вида

Потенциално засегнат вид	Численост в ЗЗ	Очаквана численост след реализиране на ИП	Местообитание на вида	Вид на въздействията						
				Пресушаване на водоеми	Намаляване площта на местообитанията	Кумулативен ефект	Бариерен ефект	Фрагментация на популацията	Разрушаване на убежища	Прогонване и смъртност
Обикновена блатна костенурка, *(Emys orbicularis)*	Няма данни	Без промени	Реки, водни площи с бавнотечащи, и застояли води	0	0	0	0	0	0	0

Обща оценка на въздействията – не се очакват (степен – 0)

5.10.4. Въздействия върху видовете риби, предмет на опазване в защитената зона BG0000104 „Провадийско-Роякско плато“

Реализирането на ИП, не е свързано с пресушаването или замърсяването на водните обекти в защитената зона, така че целият клас риби не е застрашен от реализирането му.

В Заповедта за обявяване на защитената зона, като целеви за опазване са включени 2 вида риби, но в актуализирания стандартен формуляр са посочени 3 вида (1149 *Cobitis taenia,* 5265 *Barbus bergi* и 5339 *Rhodeus amarus*), въздействията върху тях от реализацията на инвестиционното предложения, върху видовете риби ще бъдат както следва:

- **1149 Обикновен щипок (*Cobitis taenia)***

Биологични особености:

Видът е разпространен навсякъде в България, с изключение на горните течения на реките. Предпочита бавнотечащи или стоящи водоеми с тинесто-песъкливо дъно. Полово съзрява на 2 години. Размножава се през април-юни. Храни се през нощта с бентосни безгръбначни. Денем се заравя на дъното, без главата и опашката. Понася остър недостиг на кислород. Живее до 4 години (*Зингстра и кол. 2009, Карапеткова и Живков 2006*).

- **Оценка на популацията в защитената зона**

В актуализирания стандартен формуляр на ЗЗ BG0000104 „Провадийско-Роякско плато” на база проект „*Картиране и определяне на природозащитното състояние на природни местообитания и видове - фаза I*“ е отчетено, че размера/плътността на популацията е min 117 143 i и max 117 143 i и видът е отбелязан като *типичен (C)*. Размерът и плътността на популацията на вида, съотнесени с популациите на цялата територия на страната се о*ценява на (C) 2% >= p > 0%.*

Степента на опазване на характеристиките на хабитата, които са от значение за вида и възможности за възстановяване се *оценява на (B) добро опазване*; Степента на изолираност на популацията, съотнесена с естествената степен за вида се *оценява на (C)* неизолирана популация в широк обхват на разпространение. Цялостната оценка на стойността на обекта за опазването се оценява на *(B) добра стойност.*

Дължина на речните участъци, в които се среща видът в рамките на зоната са с дължина 308.284 км, а площта на потенциалните му местообитания в защитената зона е 438.739 ha.

Обща оценка на местообитанията на вида в защитена зона BG0000104 „Провадийско-Роякско плато” по определените критерий за БПС, „*Неблагоприятно-незадоволително състояние*“.

Картата с разпространението на местообитанията на вида, в границите на защитена зона BG0000104 „Провадийско-Роякско плато“, спрямо обхвата на оценяваното инвестиционно предложение, е представено в Приложение към настоящия доклад.

- **Оценка на въздействията от реализацията на инвестиционното предложение**

С реализацията на инвестиционното предложение, не се засягат пряко или косвено местообитания на вида. Не се предвижда заустване на непречистени отпадни води във водните течения или нарушения на хидроложкия режим на реките в защитената зона, които да доведат до пресъхването и замърсяването им, тъй като характера на ИП не предвижда формиране на такива, по време на експлоатация.

Не се очаква да бъде предизвикана тяхната фрагментация или да възникне бариерен ефект, или кумулативен ефект с изграждането на отделните обекти в обхвата на ИП.

Въздействия, от реализацията на ИП не се очакват (степен - 0).

- **5265 Приморска мряна (*Barbus bergi*)**

Природозащитен статус: *Включен в Приложение №2 и № 3 на ЗБР, Директива 92/43/ЕИО - Приложение 5, IUCN (LC) - категория слабо засегнат вид. ЧКБ- VU [B1a, b]; уязвим.*

Биологични особености:

Видът обитава в средните течения на постоянни реки с пясъчно и чакълесто дъно, рядко обитава и естуарни води. В България се среща в по-малки реки, повечето от които се вливат в Черно море. Приморската мряна е установена за пръв път в Резовска река (*Шишков, 1935*). В последствие е намерена и в други черноморски реки – Велека, Елешница, Двойница, Средецка и Факийска. Днес разпространението му е значително стеснено. Среща се в р. Велека, където е един от най-масовите видове.

Основните заплахи за вида са замърсяването на водите, хидротехническото строителство и бракониерството.

- **Оценка на популацията в защитената зона**

В актуализирания стандартен формуляр на ЗЗ BG0000104 „Провадийско-Роякско плато” на база проект „*Картиране и определяне на природозащитното състояние на природни местообитания и видове - фаза I*“ е отчетено, че размера/плътността на популацията е min 2507500i и max 2507500i и видът е отбелязан като *наличен (P)*. Размерът и плътността на популацията на вида, съотнесени с популациите на цялата територия на страната се о*ценява на (C) 2% >= p > 0%.*

Степента на опазване на характеристиките на хабитата, които са от значение за вида и възможности за възстановяване се *оценява на (B) добро опазване*; Степента на изолираност на популацията, съотнесена с естествената степен за вида се *оценява на (B)*

неизолирана популация, но на границите на ареала на разпространение. Цялостната оценка на стойността на обекта за опазването се оценява на *(B) добра стойност.*

Дължина на речните участъци, в които се среща видът в рамките на зоната са с дължина 319.580 km, а площта на потенциалните му местообитания в защитената зона е 250.750 ha.

Обща оценка на местообитанията на вида в защитена зона BG0000104 „Провадийско-Роякско плато” по определените критерий за БПС, „*Неблагоприятно-незадоволително състояние*“.

Картата с разпространението на местообитанията на вида, в границите на защитена зона BG0000104 „Провадийско-Роякско плато“, спрямо обхвата на оценяваното инвестиционно предложение, е представено в Приложение към настоящия доклад.

- **Оценка на въздействията от реализацията на инвестиционното предложение**

С реализацията на инвестиционното предложение, не се засягат пряко или косвено местообитания на вида. Не се предвижда заустване на непречистени отпадни води във водните течения или нарушения на хидроложкия режим на реките в защитената зона, които да доведат до пресъхването и замърсяването им, тъй като характера на ИП не предвижда формиране на такива, по време на експлоатация.

Не се очаква да бъде предизвикана тяхната фрагментация или да възникне бариерен ефект, или кумулативен ефект с изграждането на отделните обекти в обхвата на ИП.

Въздействия, от реализацията на ИП не се очакват (степен - 0).

- **1134 Европейска горчивка (*Rhodeus sericeus amarus*)**

Природозащитен статус: Видът, е включен в Приложение № 2 на ЗБР, Директива 92/43/ЕИО - Приложение 5, IUCN (LC) - категория слабо засегнат вид.

Биологични особености:

Видът е широко разпространен, обикновен в по-голямата част от страната, като обитава както стоящи, така и течащи води. Среща се в средните и долни течения на повечето реки, както и в река Дунав и в повечето от реките, вливащи се в Черно и Егейско море. Обитава също така и повечето язовири в страната, както и някои микроязовири. В резултат на човешката дейност разширява ареала си особено в микроязовири и завирявания. Потенциални местообитания на горчивката са крайбрежните зони на полупланински и равнинни реки и техни ръкави с бавно до умерено течение, язовири, сладководни езера и блата, мъртвици и други бавнотечащи или стоящи водоеми до 800 м н.в. Поради особеностите на репродукционната му биология, разпространението на вида е обвързано с това на сладководните миди от родовете Anodonta и Unio. Полово съзрява на 2-3 години. Размножава се през април-юли. Плодовитостта на женските е от порядъка на 100 до 800 хайверени зърна, които снася в мидите Anodonta и Unio. Живее до 5 години (*Зингстра и кол. 2009, Карапеткова и Живков 2006, МОСВ 2013*).

- **Оценка на популацията в защитената зона**

Съгласно данни от проект „*Картиране и определяне на природозащитното състояние на природни местообитания и видове - фаза I*“ видът не е установен в зоната, което означава, че или е много рядък или е изчезнал от зоната. По тази причина е преместен от категория С в категория Р, и съответно популацията му се определя като *незначителна - D.*

Дължина на речните участъци, в които се среща видът в рамките на зоната са с дължина 322.00 km, а площта на потенциалните му местообитания в защитената зона е 267.2 ha.

Обща оценка на местообитанията на вида в защитена зона BG0000104 „Провадийско-Роякско плато” по определените критерий за БПС, „*Неблагоприятно-незадоволително състояние*“.

Картата с разпространението на местообитанията на вида, в границите на защитена зона BG0000104 „Провадийско-Роякско плато“, спрямо обхвата на оценяваното инвестиционно предложение, е представено в Приложение към настоящия доклад.

- **Оценка на въздействията от реализацията на инвестиционното предложение**

С реализацията на инвестиционното предложение, не се засягат пряко или косвено местообитания на вида. Не се предвижда заустване на непречистени отпадни води във водните течения или нарушения на хидроложкия режим на реките в защитената зона, които да доведат до пресъхването и замърсяването им, тъй като характера на обекта не предвижда формиране на такива, по време на експлоатация.

Не се очаква да бъде предизвикана тяхната фрагментация или да възникне бариерен ефект, или кумулативен ефект с изграждането на отделните обекти в обхвата на ИП.

Въздействия, от реализацията на инвестиционното предложение не се очакват (степен - 0).

Таблица 488. Оценка на типовете отрицателни въздействия и засегнати параметри и критерии върху видовете Риби

Параметри и Въздействия	Обща площ	Видов състав	Инвазивни видове
Пряко въздействие върху местообитанието на вида	Не се очаква	Не се очаква	Не се очаква
Косвено въздействие върху местообитанието на вида	Не се очаква	Не се очаква	Не се очаква
Граници (екотон) на местообитанието на вида	Не се очаква	Не се очаква	Не се очаква
Фрагментация на местообитанието на вида	Не се очаква	Не се очаква	Не се очаква
Опасност от битово и др. замърсявания	Не се очаква	Не се очаква	Не се очаква
Кумулативно въздействие	Не се очаква	Не се очаква	Не се очаква

Обща оценка на въздействията – не се очаква въздействие – степен 0, по скалата за оценка от 0-10.

5.10.5. Въздействия върху видовете безгръбначни, предмет на опазване в защитената зона BG0000104 „Провадийско-Роякско плато“

В актуализирания стандартен формуляр на защитената зона и заповедта, има включени като предмет на опазване 5 вида безгръбначни, както следва.

- **Клас Насекоми (*Insecta*), Разред Твърдокрили (*Coleoptera*)**

Насекомите от разред Твърдокрили (Бръмбари) са видовете **обикновен сечко *(Cerambyx cerdo)*, брумбар рогач *(Lucanus cervus)*, буков сечко *(Morimus funereus)*** и **алпийска розалия (*Rosalia alpine*)** са горски обитатели, като ларвите им се хранят основно с изгнила дървесина. Обитават предимно стари широколистни гори, с мъртви и дървета. В актуализирания стандартен формуляр на защитената зона, са отбелязани като редки видове.

Заплахи за тях са тоталната промяна на местообитанията им, горски пожари, подмяна на видовия състав на насажденията в горите, използване на пестициди и големи инфраструктурни проекти, в границите на ЗЗ BG0000104 „Провадийско-Роякско плато“.

С предвижданията на инвестиционното предложение, не се засягат горски територии или гори във фаза на старост, които се обитават от посочените три вида. Предвиденият за изграждане ВЕП и прилежащата му инфраструктура, е разположен извън границите на защитената зона, а включените в обхвата му поземлени имоти, са изцяло земеделски земи, с интензивна селскостопанска дейност, свързана с добив на земеделски култури (пшеница, слънчоглед, рапица и др.), с постоянна употребата на пестициди и наторяване, което е довело до значителен спад на инсектофауната в района.

- **1088 Обикновен сечко *(Cerambyx cerdo)***

Природозащитен статус: *ЗБР - Приложение 2 и 3, Бернска конвенция - Приложение II, Директива 92/43/ЕИО-Приложение 2 и 4, IUCN 2016 - категория уязвим (LC).*

Биологични особености:

Видът е представител на сапроксилните бръмбари, обитаващ широколистните гори в защитената зона. Предпочита изложени на слънце, болни или умиращи стари дъбове (най-вече летен дъб, по-рядко зимен дъб, бук или бряст), по-често овлажнени стволове на слънчеви места в гори на фаза на старост и разпадане. Жизненият цикъл на вида е свързан със стари дъбови дървета, където се развива ларвата му. Остатъчни находища, се срещат в стари паркове. Предпочита изложени на слънце, болни или умиращи стари дъбове (най-вече летен дъб, по-рядко зимен дъб, бук или бряст). Женската снася до 100 яйца по кората на дърветата. След 10-15 дни от тях се излюпват ларви, които през първата година правят ходове по кората, а през следващите 2 до 3 години навлизат в дървесината. Какавидират в издълбаните ходове, а имагото излиза през август, но не напуска галериите си до май-юни следващата година.

На следващата карта е представено общото разпространение на местообитанията на вида с негови регистрации, на база проведени мониторингови проучвания в България, по база данни от ИАОС, към 2015 г.

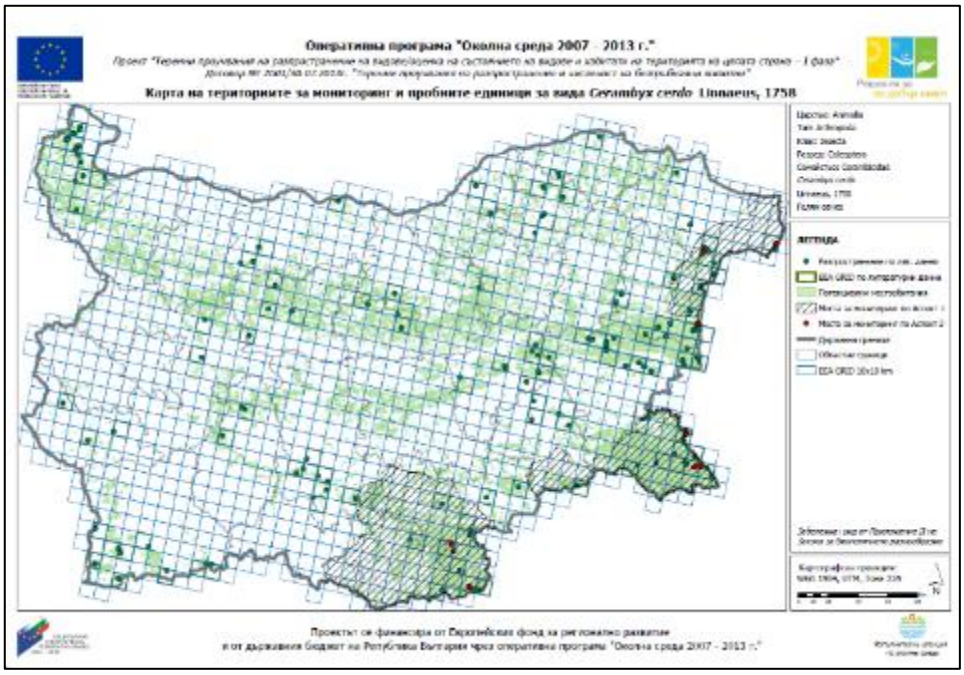

Фиг. 151 Карта на териториите за мониторинг и пробните единици за вида Обикновен сечко (*Cerambyx cerdo)* Linnaeus, 1758

Оценка на популацията на вида в зоната

В актуализирания стандартния формуляр на ЗЗ BG0000104 „Провадийско-Роякско плато” на база данни от проект *„Картиране и определяне на природозащитното състояние на природни местообитания и видове - фаза I“* е отчетено, че размера/плътността на популацията е min 167 781 i - max 247 561 i, а видът е отбелязан като *рядък (R)*. Размерът и плътността на популацията на вида, съотнесени с популациите на цялата територия на страната се оценява на *(C) 2% >= p > 0%*. Степента на опазване на характеристиките на хабитата, които са от значение за вида и възможности за възстановяване се оценява на (*B) добро опазване*; Степента на изолираност на популацията, съотнесена с естествената степен за вида се оценява на *(C) неизолирана популация в широк обхват на разпространение;* Цялостната оценка на стойността на обекта за опазването се оценява на *C) добра стойност.*

Общата площ на подходящите местообитания за вида в зоната е 12 633.76 ha, а на потенциалните е 20 829.70 ha, като до края на 2012 г. са установени 10 георефериранни находища.

Обща оценка на местообитанията на вида в защитена зона BG0000104 „Провадийско-Роякско плато” по определените критерий за БПС, „*Неблагоприятно-незадоволително състояние*“.

- **Оценка на въздействията от реализацията на инвестиционното предложение**

Определеният териториален обхват на ИП и прилежащата му техническа инфраструктура, са извън границите на ЗЗ BG0000104 „Провадийско-Роякско плато“, и са значително отдалечени от тях, видно от следващата фигура.

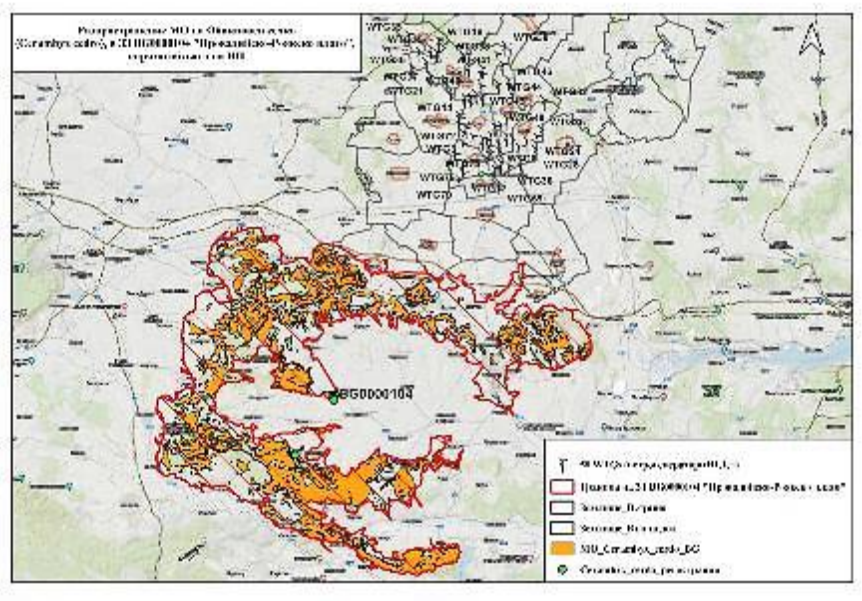

Фиг. 152 Полигони местообитанието на обикновен сечко (*Cerambyx cerdo*) в ЗЗ BG0000104 „Провадийско-Роякско плато”, спрямо обхвата на ИП

➢ **1083 Брумбар рогач (*Lucanus cervus*)**

Природозащитен статус: *ЗБР-Приложение 2 и 3, Бернска конвенция - Приложение II, Директива 92/43/ЕИО-Приложение 2 и 4, IUCN 2017- категория слабо застрашен (LC).*

Биологични особености:

Видът, е намиран във всички части на страната. В Северна България се среща от най-ниските и топли части до към 1 000 m н.в., докато в южните райони на страната има данни, че е намиран до 1 500 m надморска височина. Обитава най-често покрайнините (екотоните), на просветлени широколистни и смесени гори. Жизненият цикъл на вида е свързан със стари дъбови гори. Ларвата се развива нормално 5-6 години в гнила дървесина на дънери, пънове и корени на *Quercus, Tilia, Fagus, Salix, Populus* и други видове широколистни. Тя се храни с полуизгнила дървесина.

Обитава старите, дъбови или смесени, широколистни гори. Може да бъде видян и в градските паркове и градини.

На следващата карта е представено общото разпространение на местообитанията на вида с негови регистрации, на база проведени мониторингови проучвания в България, по база данни от ИАОС, към 2015 г.

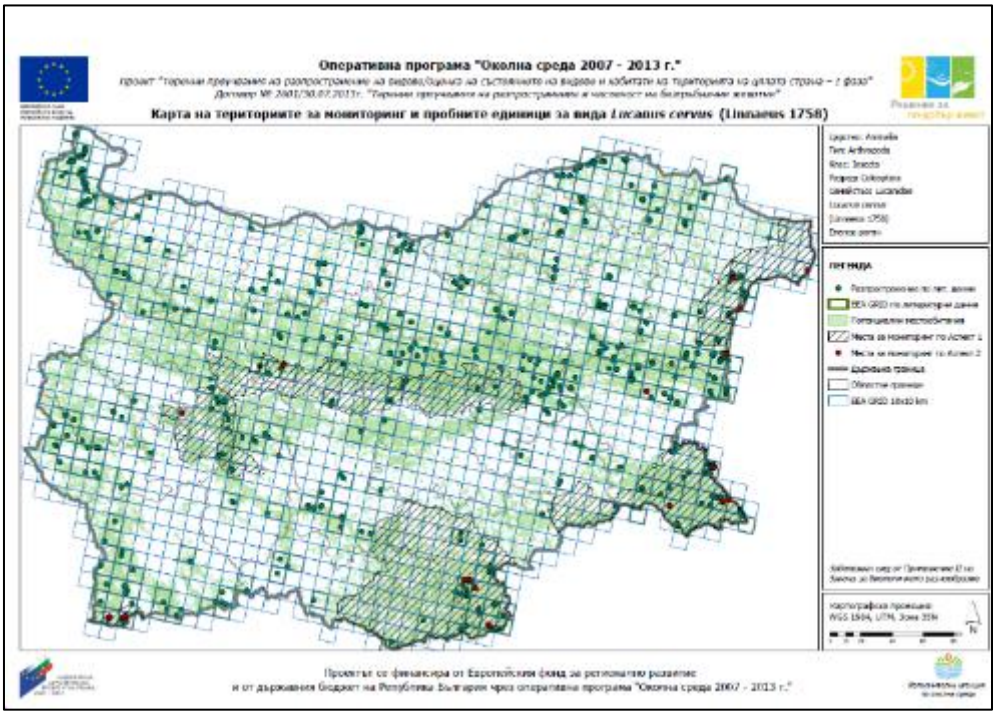

Фиг. 153 Карта на териториите за мониторинг и пробните единици за вида Брумбар рогач (*Lucanus cervus*) Linnaeus, 1758

Оценка на популацията на вида в зоната

В актуализирания стандартния формуляр на ЗЗ BG0000104 „Провадийско-Роякско плато” на база данни от проект „*Картиране и определяне на природозащитното състояние на природни местообитания и видове - фаза I*“ е отчетено, че размера/плътността на популацията е min 201 591 i - max 396 567 i, а видът е отбелязан като *обичаен (C)*. Размерът и плътността на популацията на вида, съотнесени с популациите на цялата територия на страната се оценява на *C) C: 2 ≥ p > 0%;* Степента на опазване на характеристиките на

хабитата, които са от значение за вида и възможности за възстановяване се оценява на (*B) добро опазване*; Степента на изолираност на популацията, съотнесена с естествената степен за вида се оценява на *(C) неизолирана популация в широк обхват на разпространение*; Цялостната оценка на стойността на обекта за опазването се оценява на *(B) добра стойност*.

Общата площ на подходящите местообитания за вида в зоната е 22 568.67 ha, а на потенциалните е 27 444.18 ha, като до края на 2012 г. са установени 25 георефериранни находища.

Обща оценка на местообитанията на вида в защитена зона BG0000104 „Провадийско-Роякско плато” по определените критерий за БПС, „*Неблагоприятно-незадоволително състояние*“.

Определеният териториален обхват на ИП и прилежащата му техническа инфраструктура, са извън границите на ЗЗ BG0000104 „Провадийско-Роякско плато“, и са значително отдалечени от тях, видно от следващата фигура.

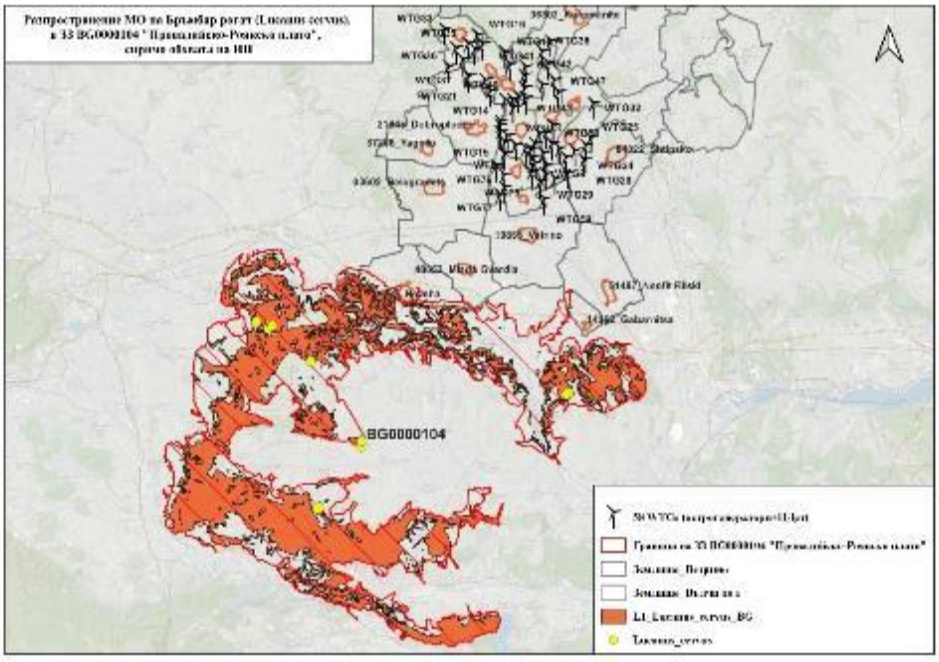

Фиг. 154 Полигони местообитанието на Бръмбар рогач (*Lucanus cervus*), в ЗЗ BG0000104 „Провадийско-Роякско плато”, спрямо обхвата на ИП

- **1089 Буков сечко *(Morimus funereus*)**

Природозащитен статус: *ЗБР - Приложение 2, Директива 92/43/ЕИО-Приложение 2, IUCN 1996 - категория уязвим (VU).*

<u>Биологични особености:</u>

Видът е представител на сапроксилните бръмбари, чийто ларви се хранят изключително с изгнила дървесина от мъртви дървета. Той не може да лети, а само пълзи и местата където може да се срещне са строго локализирани. Окраската на буковия сечко има защитна функция, наподобявайки шарките на кората на бука, тъй като видът обитава мъртвата дървесина в буковите гори. Въпреки че се среща в цяла България, местата, които обитава, са строго локализирани. Обикновено това са места, във вътрешността на горските екосистеми. Ларвата се развива, в мъртвата дървесина в буковите дървета.

Възрастните насекоми живеят само няколко месеца и се появяват от април до август. Местообитанията му са в широколистните гори, в обхвата на защитената зона.

На следващата карта е представено общото разпространение на местообитанията на вида с негови регистрации, на база проведени мониторингови проучвания в България, по база данни от ИАОС, към 2015 г.

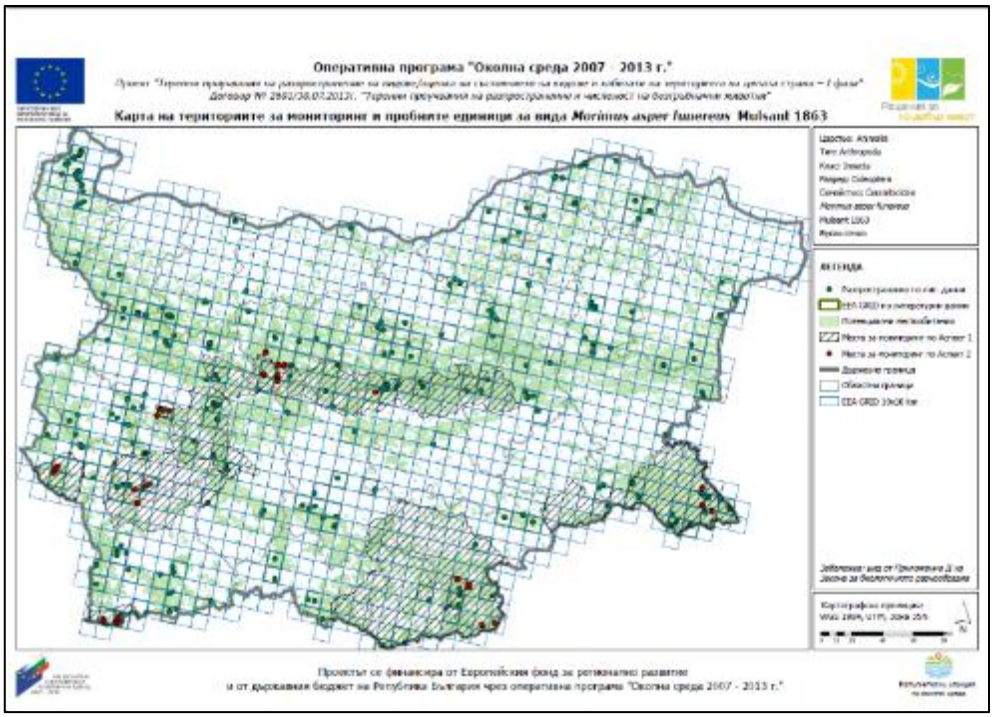

Фиг. 155 Карта на териториите за мониторинг и пробните единици за вида Буков сечко (*Morimus funereus*), Linnaeus, 1758

Оценка на популацията на вида в зоната

В актуализирания стандартния формуляр на ЗЗ BG0000104 „Провадийско-Роякско плато” на база данни от проект „*Картиране и определяне на природозащитното състояние на природни местообитания и видове - фаза I*“ е отчетено, че размера/плътността на популацията е min 226 527 i - max 263 120 i и видът е отбелязан като *рядък (R*). Размерът и плътността на популацията на вида, съотнесени с популациите на цялата територия на страната се оценява на *(C) 2% >= p > 0%*. Степента на опазване на характеристиките на хабитата, които са от значение за вида и възможности за възстановяване се оценява на *(C) добро опазване*; Степента на изолираност на популацията, съотнесена с естествената степен за вида се оценява на *(C) неизолирана популация* в широк обхват на разпространение; Цялостната оценка на стойността на обекта за опазването се оценява на *C) добра стойност.*

Общата площ на подходящите местообитания за вида в зоната е 24 836.66 ha, а на потенциалните е 26 635.32 ha, като до края на 2012 г. са установени 2 георефериранн находища.

Обща оценка на местообитанията на вида в защитена зона *BG0000104 „Провадийско-Роякско плато”* по определените критерий за БПС, „*Неблагоприятно-незадоволително състояние*“.

Определеният териториален обхват на ИП и прилежащата му техническа инфраструктура, са извън границите на ЗЗ BG0000104 „Провадийско-Роякско плато“, и са значително отдалечени от тях, видно от следващата фигура.

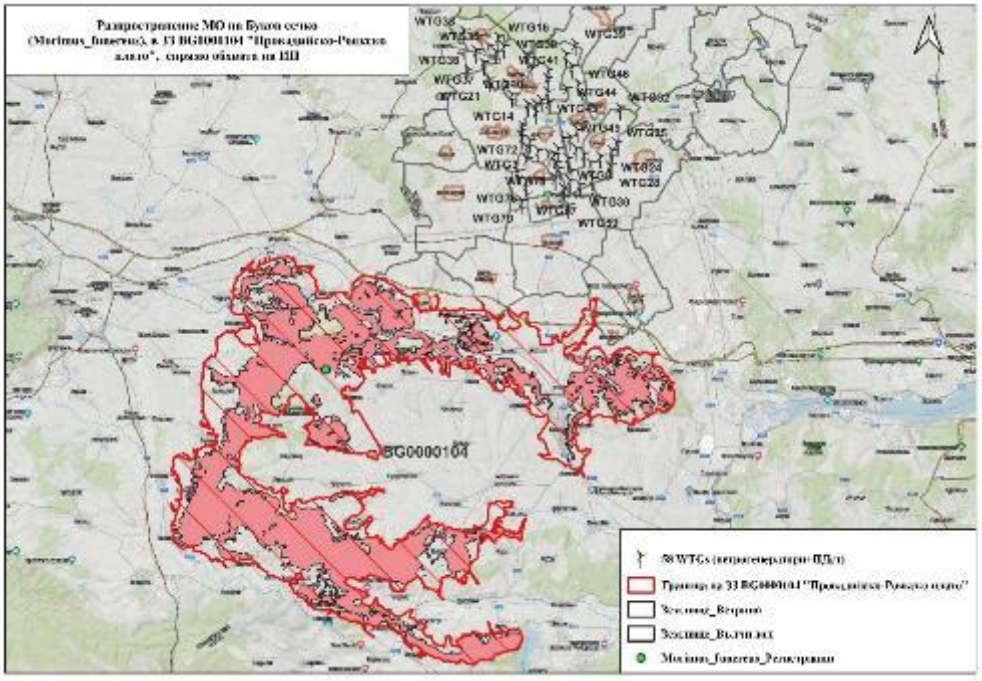

Фиг. 156 Полигони местообитанието на Буков сечко (*Morimus funereus*) в ЗЗ BG0000104 „Провадийско-Роякско плато”, спрямо обхвата на ИП

- **1087 Алпийска розалия (сечко розалия) *(Rosalia alpina)***

Природозащитен статус: *ЗБР-Приложение 2 и 3, Бернска конвенция - Приложение II, Директива 92/43/ЕИО-Приложение 2, IUCN 2016 - категория слабо застрашен (LC).*

Биологични особености:

Реликтов вид за територията на Европа. Имагото е насекомо със средни размери. Среща се в стари букови масиви в планинския пояс от 500 m до 1500 m с участие най-често на бук и бреза, но също бряст, габър липа и кестен. Други гостоприемници дървета са смърч, бор, топола, върба, глог, орех, круша. Възрастните са активни в слънчевите дни от юни до септември. Могат да бъдат открити около дърветата, от които са излезли и по стари повалени дървета. Хранят се със сока от наранени дървета. След чифтосване, женската снася яйцата си в прясно отсечени, мъртви или умиращи букови дървета, в рани по кората или цепнатини. Ларвите пробиват ходове в отмиращата дървесина, и след 2-3 години се превръщат в какавиди. Ларвите са част от храната на коълвачите, а имагото на много горски птици. Ларвата е изключително свързана с тези гори.

Основните заплахи за вида са главно горските пожари и изсичането на старите букови гори, както и тоталната промяна на местообитанията ѝ в които се развива ларвата, подмяна на видовия състав на насажденията в горите, използване на пестициди и големи инфраструктурни проекти.

Оценка на популацията на вида в зоната

В актуализирания стандартния формуляр на ЗЗ BG0000104 „Провадийско-Роякско плато” на база данни от проект „*Картиране и определяне на природозащитното състояние*

на природни местообитания и видове - фаза I“ е отчетено, че няма никакви цифрови данни за размера/плътността на популацията и видът е отбелязан като *наличен (P)*. Размерът и плътността на популацията на вида, съотнесени с популациите на цялата територия на страната се оценява на (C) 2% >= p > 0%. Степента на опазване на характеристиките на хабитата, които са от значение за вида и възможности за възстановяване се оценява на *(B) добро опазване*; Степента на изолираност на популацията, съотнесена с естествената степен за вида се оценява на (B) *неизолирана популация, но на границите на ареала на разпространение*; Цялостната оценка на стойността на обекта за опазването се оценява на *(B) добра стойност.*

Общата площ на подходящите местообитания за вида в зоната е 373.50 ha, а на потенциалните е 2 775.58 ha, като до края на 2012 г. без установени георефериранi находища.

Обща оценка на местообитанията на вида в защитена зона *BG0000104 „Провадийско-Роякско плато”* по определените критерий за БПС, „*Неблагоприятно-незадоволително състояние*“.

Определеният териториален обхват на ИП и прилежащата му техническа инфраструктура, са извън границите на ЗЗ BG0000104 „Провадийско-Роякско плато“, и са значително отдалечени от тях, видно от следващата фигура.

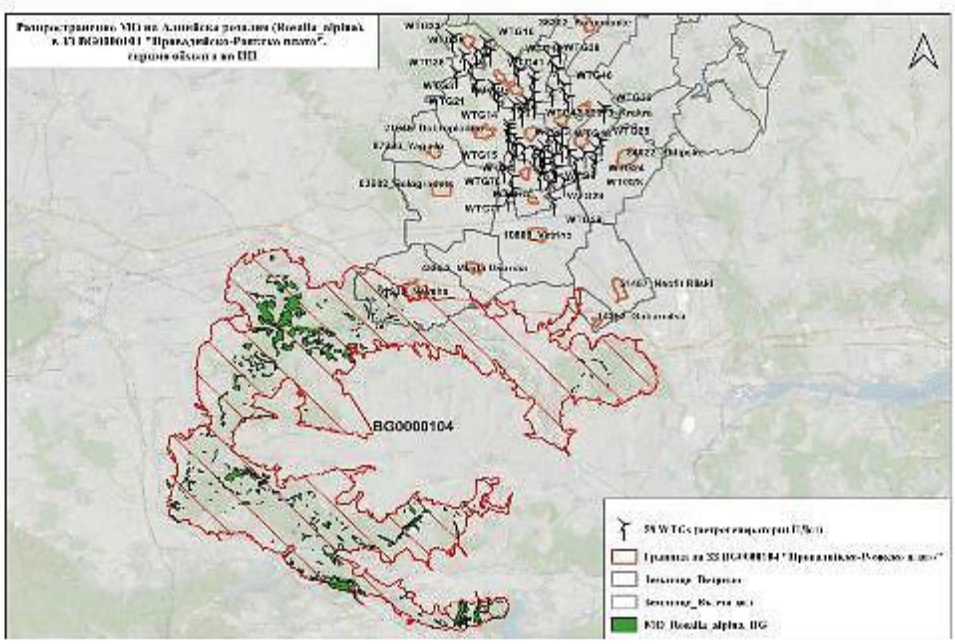

Фиг. 157 Полигони местообитанието на Алпийска розалия (*Rosalia alpina*) в ЗЗ BG0000104 „Провадийско-Роякско плато”, спрямо обхвата на ИП

- **Оценка на въздействията от реализацията на инвестиционното предложение, върху четирите вида представители на Разред Твърдокрили (*Coleoptera*) - обикновен сечко (*Cerambyx cerdo*), бръмбар рогач (*Lucanus cervus*), буков сечко (*Morimus funereus*) и алпийска розалия (*Rosalia alpina*);**

<u>Пряко засягане на местообитания</u>

На следващата карта, са посочени най-подходящите територии, за разпространение на четирите вида (горски територии (широколистни гори), извън територията на ЗЗ BG0000104 „Провадийско-Роякско плато“ в близост до обхвата на ИП, на база официалните данни от МЗХ за физическите блокове, към 2022 г. и данни по КВС.

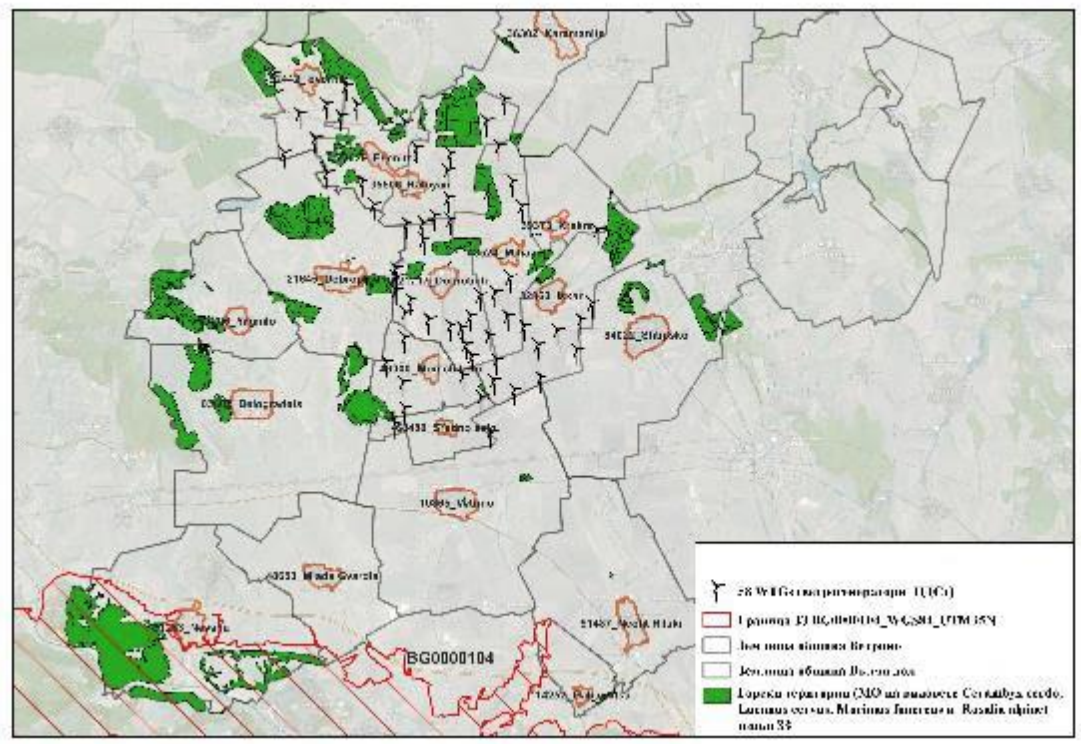

Фиг. 158 Потенциални местообитания на четирите вида безгръбначни, спрямо обхвата на ИП, извън границите на ЗЗ

Съгласно *Слоевете с националното разпространение на видове и типове природни местообитания, докладвани към Европейската комисия за периода 2013-2018 г., съгласно изискванията на чл.17 от Директива 92/43/ЕИО*, територията попадаща в обхвата на **ИП вкл. и подстанциите и техническата инфраструктура,** се определя като такава в която липсва, разпространение на популацията на четирите вида безгръбначни.

Предвидените за реализирането на ИП терени, са разположени извън границите на площта, картирана като местообитания на четирите вида безгръбначни, в защитената зона.

Същите не попадат в границите ѝ, и не ги засягат. Най-близко разположените полигони, с със слабо-пригодни и пригодни местообитания на видовете, са определени в землището на с. Невша, общ. Ветрино, като същите отстоят на 9.3 km в северозападна посока от **WTG 79** (ПИ № 68480.3.14, м. „Панаирска могила“, с. Средно село, общ. Ветрино).

Видно от следващата таблица, в обхвата на ЗЗ BG0000104 „Провадийско-Роякско плато“, попадаща в община Ветрино в близост до ИП, в землищата на селата Невша, Млада гвардия и Габърница, попадат различни по пригодност местообитания, на видовете.

Таблица 489. Площи на местообитанията в границите на ЗЗ BG0000104 „Провадийско-Роякско плато“

Вид	Подходящи местообитания, (площ, ha)	Потенциални местообитания, (площ, ha)	Населени места
Обикновен сечко (*Cerambyx cerdo*)	**667.5356**	**1 413.3575**	с. Невша, с. Млада гвардия, общ. Ветрино
Бръмбар рогач (*Lucanus cervus*)	**978.7087**	**1 752.4401**	с. Невша, с. Млада гвардия, общ. Ветрино
Буков сечко (*Morimus funereus*)	**232.1778**	**2 238.1721**	с. Невша, с. Млада гвардия, общ. Ветрино
Алпийска розалия (*Rosalia alpina*)	**72.4400**	**0.60**	с. Невша, общ. Ветрино

Потенциалните местообитания на целевите видове са концентрирани в землището на с. Невша и с. Млада гвардия, което обхваща част от защитената зона, както и в землищата на с. Белоградец, Ягнило, Доброплодно, Изворник, Калоян, Есеница, Добротич и Михалич, които извън зоната, като същите са естествено фрагментирани едно от друго, от АМ „Хемус“ и съществуващата пътна мрежа, която е основна бариера за видовете.

Бръмбар рогач и буковия сечко, са видове които предпочитат и обитават, основно широколистни и смесени гори, но рогачът е привързан по-скоро към границите (екотоните) на горите, докато микрохабитатът на буковия сечко е свързан с главно с гниеща, влажна дървесина (стволове, дънери, пънове и др.). Обикновения сечко живее и се среща в дъбови гори с наличие на стари, отмиращи и/или мъртви стоящи дървета.

Алпийска розалия, е вид който обитава главно гори от бук и много по-рядко други дървесни видове. Възрастните се срещат по стоящи стари дървета с ясни симптоми на загниване, дънери от стоящи мъртви дървета или изкоренени големи дървета, паднали по земята. По данни от националното картиране потенциални местообитания на вида има в землищата на с. Невша, Ягнило и Доброплодно. За всички територии с този тип местообитание е предвидена забрана за промяна на предназначението, т.е. ще се запази съществуващото състояние.

Местообитанията на тези видове са широколистни гори урбанизирането на каквито не е предвидено, с ИП. При направените теренни проучвания, в близост до площадките на WTG, разположени до горски територии видовете безгръбначни, не са регистрирани, дължащо се и от една страна на факта, че поземлените имоти, част от ИП са обработваеми земеделски масиви, в които се употребяват от години пестициди и торове, и инсектофауната почти липсваше.

В разглежданата територия включена в обхвата на ИП, такива гори няма да бъдат пряко засегнати. С инвестиционното предложение не се засягат ефективно заети, пригодни и оптимални за вида местообитания, както и находища на вида, тъй като същият не е установен и регистриран, както в зоната, така и извън границите ѝ, в тази връзка преки и косвени въздействия от реализацията на ИП не се очакват.

Изграждането на ВЕП и цялата го съпътстващата техническа инфраструктура, няма да доведат до промени в БПС на четирите вида безгръбначни, както в защитената зона, така и извън границите ѝ, тъй като с него не се засягат горски територии и степна растителност, с разредени широколистни гори и храсталаци.

Въздействия, от реализацията на ИП не се очакват (степен - 0).

Фрагментация на местообитания

С дейностите по реализирането на инвестиционното предложение, не се предвиждат такива свързани, с изграждане на инфраструктурни съоръжения предизвикващи фрагментация, в местообитанията на видовете. ИП не попада в границите на защитената зона, и не засяга съответно пряко площи от местообитанията и находищата им, и техните местообитания (горски територии), вкл. и в обхвата на ВЕП.

Територията попадаща в обхвата на инвестиционното предложение, вкл. и тази разположена в зоната между него и ЗЗ, е силно фрагментирана, от съществуващата и развита в значителна степен пътна мрежа (АМ „Хемус“ и др. пътища), наличието на плътни масиви от обработваеми земеделски земи, и реално всички потенциални местообитания на целевия вид, са отделени едно от друго, и правят невъзможно придвижването му в нови територии, в които може да търси храна или да се размножава, т.е същите силно ограничават разпространението им, в съседни или нови територии.

Въздействие от реализацията на ИП, не се очаква (степен - 0).

Бариерен ефект

Характерът на ИП, не предполага възникване на бариерен ефект за имагото на видовете, тъй като са летящи насекоми и не се отдалечава значително от дърветата в чиято дървесина се развива и хранят ларвите. Ларвите се придвижват в границите на обема на дървесината на дървото в което пребивават в етапа от жизнения им цикъл.

С ИП, не се засягат пряко или косвено местообитания на вида, тъй като дейностите по строителство и експлоатация, няма да се извършват в горски територии.

Бариерен ефект, върху местообитанията и популацията на видовете, в резултат от реализацията на обектите в отделните поземлени имоти, няма да се формира.

Въздействия, от реализацията на ИП не се очакват (степен - 0).

Смъртност

Поради краткия жизнен цикъл и ограничените летателни възможности на имагото смъртността на възрастните индивиди, при тези целеви видове безгръбначни, не е от значение за поддържане на числеността на популацията тъй като в кратък период след снасянето на яйцата и оплождането им те загиват. В случай на отсичане на дървета (в горските територии в които живеят и се размножават), под кората на които има яйца ларвите продължават да се развиват в тях.

Местообитанията на тези видове са широколистни гори урбанизирането на каквито не е предвидено, с ИП. Смъртността ще бъде в границите на естествената, за видовете.

Въздействия, от реализацията на ИП не се очакват (степен - 0).

Кумулативни въздействия

С реализацията на инвестиционното предложение, не се отнемат площи от местообитания на вида (горски територии), което няма да доведе до кумулативно натоварване, в обхвата защитената зона, и извън границите, свързано със загуба на местообитания на видовете безгръбначни, с реализацията на ИП.

Таблица 490. Оценка на типовете отрицателни въздействия и засегнати параметри и критерии върху четирите целеви вида безгръбначни

Потенциално засегнат вид	Численост в ЗЗ	Очаквана численост след реализиране на ИП	Местообитание на вида	Вид на въздействията					
				Намаляване площта на местообитанията	Кумулативен ефект	Бариерен ефект	Фрагментация на популацията	Разрушаване на убежища	Смъртност
Обикновен сечко *(Cerambyx cerdo)*	min 167 781 i - max 247 561 i	Без промяна	Горски територии	0	0	0	0	0	0
Брумбар рогач *(Lucanus cervus)*	min 201 591 i - max 396 567 i	Без промяна	Горски територии	0	0	0	0	0	0
Буков сечко *(Morimus funereus)*	min 226 527 i - max 263 120 i	Без промяна	Горски територии	0	0	0	0	0	0
Алпийска розалия *(Rosalia alpina)*	Наличен, без данни за броя индивиди	Без промяна	Горски територии	0	0	0	0	0	0

Обща оценка на въздействията - не се очакват въздействия - степен - 0

- **6199 *Четириточкова меча (тигрова) пеперуда (*Euplagia quadripunctaria)***

Природозащитен статус: *ЗБР-Приложение 2, Директива 92/43/ЕИО-Приложение 2, IUCN 2016 - категория слабо застрашен (LC).*

За вида е приет „*План за действие за опазване на тигровата пеперуда (Euplagia quadripunctaria) в България за периода 2022-2031 г.*“, утвърден със Заповед: РД - 518/17.06.2022 г., на *Министъра на околната среда и водите*.

Биологични особености:

Пеперудата е активна през юли и август и първото десетдневие на септември, като лети и се храни предимно денем. Среща се на влажни, сенчести и хладни места край храсталаци и в покрайнините на горите, но се привлича и нощем от светлинни източници. У нас е известна от множество находища, разпръснати из цялата страна. Гъсеницата е полифаг, новоизлюпените ларви се хранят с глухарче (*Taraxacum* sp.), мъртва коприва (*Lamium* sp.), коприва (*Urtica* sp.) и др.

Видът е активен както нощем, така и денем. Нощем се привлича от светлината, на различен тип осветителни тела. Денем може да се види на сенчести и хладни места в дълбоки и влажни дерета, и в гори и храсталаци. Гъсениците са предимно нощно активни и се хранят през тъмната част от денонощието. Денем се крият по долната страна на листата на хранителните растения и трудно се забелязват. Местообитанията на вида, са свързани обикновено с широколистни дъбови или букови гори и дерета с леска в тях, сенчести и хладни речни долини, както и открити терени с храсти до 1 900 m, като се вземе предвид и, че видът е прелетен (мигрант). Такива места има предимно в Източните Родопи, Странджа, Източна Стара планина и в долината на р. Струма.

Неподходящите за вида типове местообитания са горските култури с реконструиран дървесен етаж, гори с прочистен храстов етаж, монокултури, териториите с прекомерна урбанизация, изграждане на инфраструктурни съоръжения, засилено антропогенно присъствие и интензивно земеделие и др.

В селското стопанство пестициди се използват в земеделски площи, които не се типично местообитание на тигровата пеперуда и влиянието върху нея е главно по време на

мигриране. По времето на мигриране на вида (август) използването на пестициди в селското стопанство е значително по-малко от предходните месеци.

В България *Euplagia quadripunctaria* се среща от най-ниските части на страната, включително и Черноморското крайбрежие, до около 1600 m н.в. в планините, най-вече по влажни, сенчести и хладни места край храсталаци в дерета и речни долини и в покрайнините на горите. Установена е на Пирин под връх Ореляк на 1900 m н.в. и на Беласица под връх Конгур на 1 730 m н.в., но намирането там е вероятно резултат от миграция.

Известните находища на вида у нас по публикувани и непубликувани данни до 2013 г. са като следва: Ахтопол; Бургас; Евксиноград; Ботаническата градина при Св. Константин и Елена, Варненско; Пловдив, „Острова”; Витоша, дъбов и буков пояси, 950-1400 m; Рила пл. до 1400 m; Рила - Демир капия; Рилски манастир; Алиботуш до 1500 m; Осоговска планина; Сандански, Мелник; Рожен; х. Пирин; Стара планина, Троянски Балкан; Ловеч; Средна гора: Копривщица; Стрелча; Панагюрище; Лудогорието; Лозенска пл.; Люлин; Голо бърдо; Странджа и др.

Видът се приема в Европа, като парамигрант - извършващ сезонни миграции, Такъв е и у нас във високите части на планините, където е намиран на 1900 m н. в., а вероятно и другаде. На следващата фигура е показано разпространението на тигровата пеперуда в България, и извън Натура 2000 защитени зони към 2021 г.

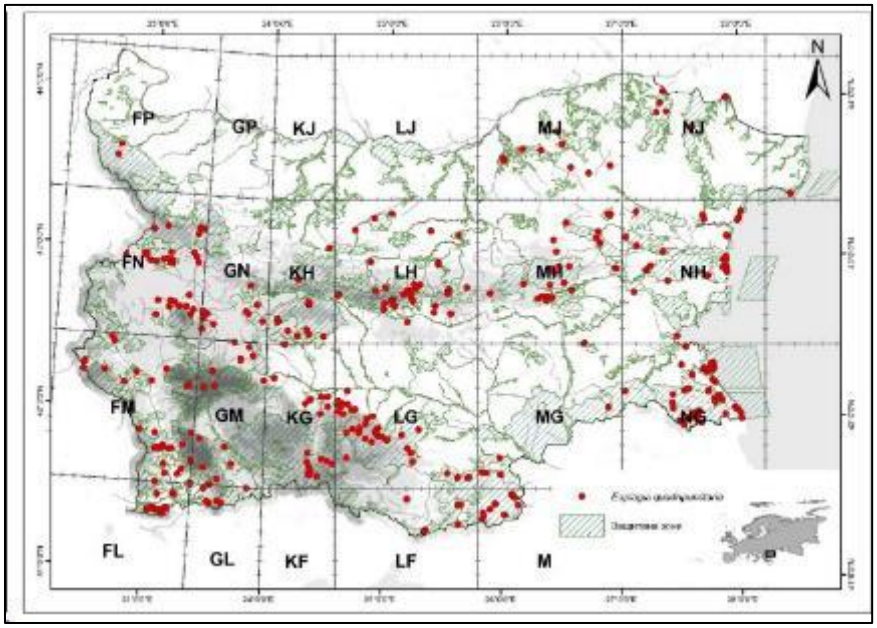

Фиг. 159 Разпространението на тигровата пеперуда в България, в и извън Натура 2000 защитени зони, към 2021 г. с георефериранни точки

- **Оценка на популацията на вида в зоната**

В актуализирания стандартния формуляр на ЗЗ BG0000104 „Провадийско-Роякско плато” на база данни от проект „*Картиране и определяне на природозащитното състояние на природни местообитания и видове - фаза I*“ е отчетено, че видът е новоустановен в зоната и популацията му е 20 237-37 236 индивида и видът е отбелязан като *много рядък (V).* Размерът и плътността на популацията на вида, съотнесени с популациите на цялата територия на страната се оценява на (C) 2% >= p > 0%. Степента на опазване на характеристиките на хабитата, които са от значение за вида и възможности за възстановяване се оценява на (A) отлично опазване; Степента на изолираност на

популацията, съотнесена с естествената степен за вида се оценява на *(C) неизолирана популация в широк обхват на разпространение*; Цялостната оценка на стойността на обекта за опазването се оценява на (А) отлична стойност.

Общата площ на териториите с потенциални местообитания за популациите на вида според крайната карта е 28 331.08 ha, респективно 56.48 % от площта на ЗЗ BG0000104 „Провадийско-Роякско плато“, а на оптималните 3 372.85 ha. До края на 2012 г. са установени общо 2 георефериранн находища в непосредствена близост едно до друго, с ниско обилие (общо 5 екземпляра).

Обща оценка на местообитанията на вида в защитена зона *BG0000104 „Провадийско-Роякско плато”* по определените критерий за БПС, „*Неблагоприятно-незадоволително състояние*“.

- **Оценка на въздействията от реализацията на инвестиционното предложение**

Определеният териториален обхват на ИП и прилежащата му техническа инфраструктура, са извън границите на ЗЗ с код BG0000104 „Провадийско-Роякско плато“, и са значително отдалечени от тях, видно от следващата фигура.

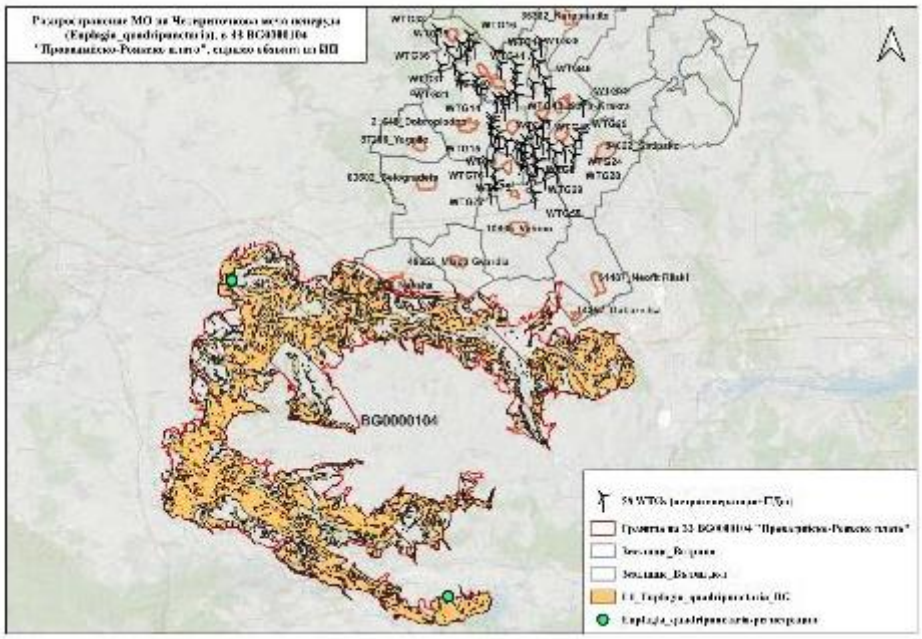

Фиг. 160 Полигони местообитанието на *Четириточкова меча (тигрова) пеперуда (*Euplagia quadripunctaria*), в ЗЗ BG0000104 „Провадийско-Роякско плато”, спрямо обхвата на ИП

Пряко засягане на местообитания

Предвидените за реализирането на ИП терени, са разположени извън границите на площта, картирана като местообитания на тигровата пеперуда, в защитената зона. Същите не попадат в границите ѝ, и не ги засягат. Най-близко разположените полигони, със слабо-пригодни и пригодни местообитания на вида, са определени в землището на с. Габърница, общ. Ветрино, като същите отстоят на 7.5 km в източна посока от **WTG 59** (ПИ № 68480.18.145, м. „Конските гробища“, с. Средно село, общ. Ветрино), видно от следващата фигура.

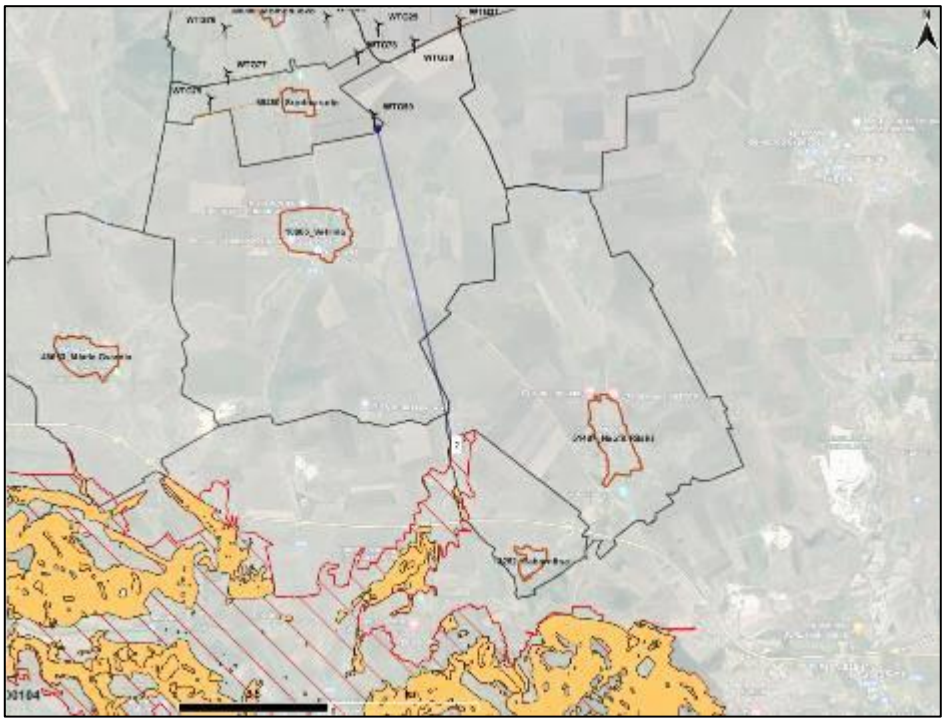

Фиг. 161 Местоположение на най-близко разположения WTG 59, до полигоните на МО, на *Четириточкова меча (тигрова) пеперуда (*Euplagia quadripunctaria*), в ЗЗ BG0000104 „Провадийско-Роякско плато“

На следващата карта, са посочени най-подходящите територии, за разпространение на Тигровата пеперуда, извън територията на ЗЗ BG0000104 „Провадийско-Роякско плато“ в близост до обхвата на ИП, на база официалните данни от МЗХ за физическите блокове, към 2022 г. и данни по КВС.

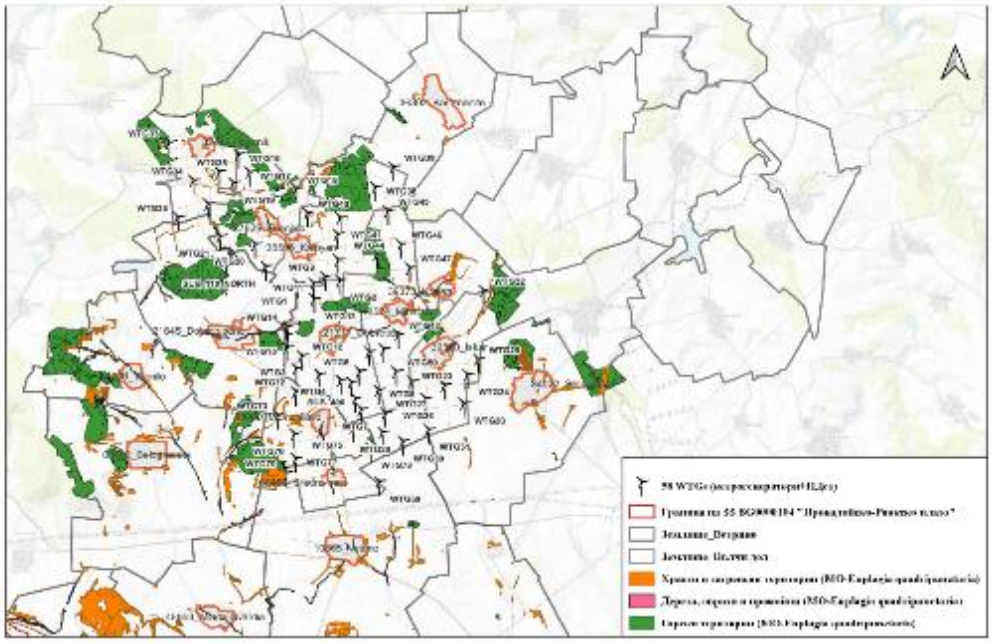

Фиг. 162 Потенциални местообитания на Четириточкова меча (тигрова) пеперуда (*Euplagia quadripunctaria*), спрямо обхвата на ИП, извън границите на ЗЗ BG0000104 „Провадийско-Роякско плато”

Съгласно *Слоевете с националното разпространение на видове и типове природни местообитания, докладвани към Европейската комисия за периода 2013-2018 г.*, съгласно

изискванията на чл.17 от Директива 92/43/ЕИО, територията попадаща в обхвата на ИП вкл. и подстанциите и техническата инфраструктура, се определя като такава в която липсва, разпространение на популацията на вида.

В района на ИП, извън границите на защитената зона не са установени регистрации на вида.

Видът най-често обитава покрайнините на просветлени смесени и широколистни дъбови и букови гори в дълбоки речни долини и дерета, в сенчести места, при наличие на видовете къпина и коприва, които не попадат в обхвата на ИП.

Поземлените имоти, са част от обработваеми земеделски земи и представляват, неподходящи за вида типове местообитания. При направените теренни проучвания, в близост до площадките на WTG, разположени до горски територии, в тяхната периферия видът, не беше регистриран, дължащо се и от една страна на факта, че поземлените имоти, част от ИП са земеделски масиви за добив на интензивни зърнени култури, в които се употребяват от години пестициди и торове, и инсектофауната почти липсваше.

Изграждането на ВЕП и цялата го съпътстващата техническа инфраструктура, няма да доведат до промени в БПС на вида, както в защитената зона, така и извън границите ѝ, тъй като с него не се засягат типичните за вида местообитания, и не е свързано с промяна на хидрологичния режим в следствие на водохващания и отводняване води, и пресушаване или корекция на водоеми, съответно водещо до загуба на подходяща растителност и увреждa местообитанията на вида.

Въздействия, от реализацията на ИП не се очакват (степен - 0).

<u>Фрагментация на местообитания</u>

С дейностите по реализирането на инвестиционното предложение, не са предвидени такива свързани, с изграждане на инфраструктурни съоръжения предизвикващи фрагментация, на местообитанията на вида. ИП не попада в границите на защитената зона, и не засяга съответно пряко площи от местообитания на видовете, и техните местообитания (горски територии).

Територията попадаща в обхвата на инвестиционното предложение, вкл. и тази разположена в зоната между него и ЗЗ, е силно фрагментирана, от съществуващата и развита в значителна степен пътна мрежа (АМ „Хемус“ и др. пътища), наличието на плътни масиви от обработваеми земеделски земи, и реално всички потенциални местообитания на целевите видове безгръбначни, са отделени едно от друго, и правят невъзможно придвижването им в нови територии, в които може да търси храна или да се размножава, т.е същите силно ограничават разпространението на вида.

Въздействие от реализацията на ИП, не се очаква (степен - 0).

<u>Бариерен ефект</u>

Характерът на ИП, не предполага възникване на бариерен ефект за имагото на вида, тъй като е летящо насекомо, като се вземе предвид и, че видът е прелетен (мигрант). Гъсеницата е полифаг, новоизлюпените ларви се хранят с глухарче (Taraxacum sp.), мъртва коприва (Lamium sp.), коприва (Urtica sp.) и др.

С ИП, не се засягат пряко или косвено местообитания на вида, тъй като дейностите по строителство и експлоатация, няма да се извършват в типичните за него местообитания (хладни речни долини, както и открити терени с храсти, и др.).

Бариерен ефект, върху популацията на вида и неговите местообитания в резултат от реализацията на обектите в отделните поземлени имоти, няма да се формира.

Въздействия, от реализацията на ИП не се очакват (степен - 0).

Смъртност

Ларвите на *Euplagia quadripunctaria* са свързани със засолени блатисти места, от които имагото не се отдалечава значително. Блатисти места с такива качества на водата липсват в границите на обхвата на ИП. Местообитанията на вида, са (хладни речни долини, влажни дерета както и открити терени с храсти, и др.), урбанизирането на които не е предвидено, с ИП. Смъртността ще бъде в границите на естествената, за вида.

Въздействия, от реализацията на ИП не се очакват (степен - 0).

Кумулативно въздействие

Местообитания и находища на вида не се засягат пряко в защитената зона, и в територията разположена извън границите ѝ. Строителството на ВТГ и съпътстващата инфраструктура, ще засегне само части от поземлените имоти, които са части от интензивно обработваеми земеделски земи, и не засягат пряко (влажни дерета, и открити терени с храсти др.), които видът обитава.

Предвид обхвата на ИП, и близостта на действащия ВЕП „Суворово“, отстоящ на около 6.1 km източно, от най-близкия WTG 25, в землището на с. Искър, общ. Вълчи дол, и идентичния характер на обектите, от реализацията на инвестиционното предложение (се очаква формиране на кумулативно въздействие, в *незначителна степен – 1,*

Въздействието, се оценява като незначително (степен - 1).

Таблица 491. Оценка на типовете отрицателни въздействия и засегнати параметри и критерии върху вида

Потенциално засегнат вид	Численост в ЗЗ	Очаквана численост след реализиране на ИП	Местообитание на вида	Вид на въздействията					
				Намаляване площта на местообитанията	Кумулативен ефект	Бариерен ефект	Фрагментация на популацията	Разрушаване на убежища	Прогонване и смъртност
Четириточкова меча (тигрова) пеперуда, (*Euplagia quadripunctaria*)	Разпространен, min 20237i и max 37236i	Без промяна		0	1	0	0	0	0

Обща оценка на въздействията - незначителни въздействия - степен – 1.

5.10.6. Очаквани въздействия върху растителните видове предмет на опазване в защитената зона, от реализацията на инвестиционното предложение

В заповедта за обявяване на защитена зона BG0000104 „Провадийско-Роякско плато“, като предмет на опазване са включени три растителни вида със следните кодове - **p2327 Обикновена пърчовка (*Himantoglossum caprinum*), p2079 Янкева кутявка (*Moehringia jankae*), p2253 Янкева метличина (*Centaurea jankae*). М**естообитанията и находищата на растителните видове, са разпространени изцяло в северната част на зоната.

Разпространението на видовете в зоната и техните регистрации, спрямо обхвата и местоположението на ИП е показано на следващите две фигури.

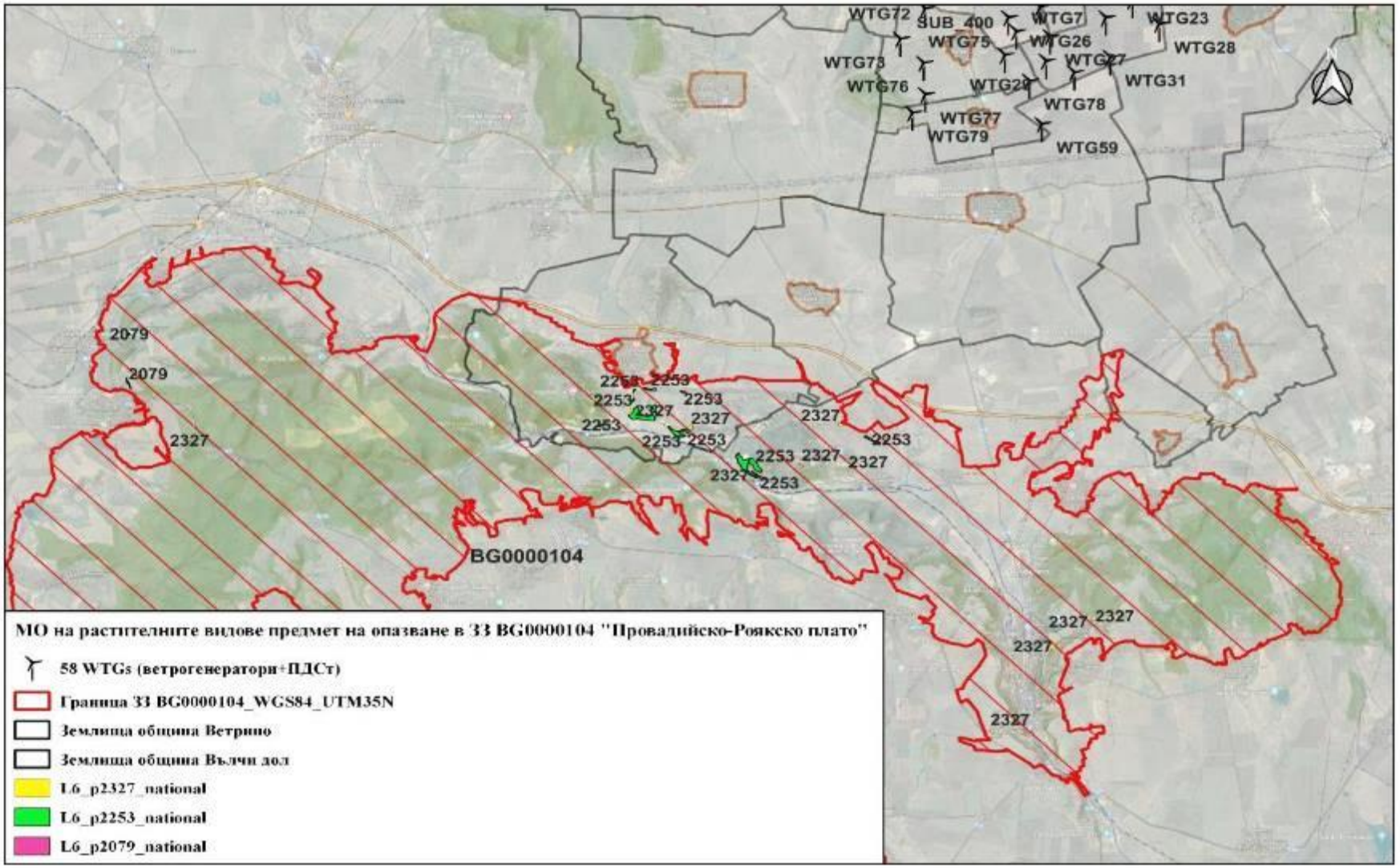

Фиг. 163 Разпространение на местообитанията на растителните видове, предмет на опазване в ЗЗ BG0000104 „Провадийско-Роякско плато“, спрямо обхвата на инвестиционното предложение

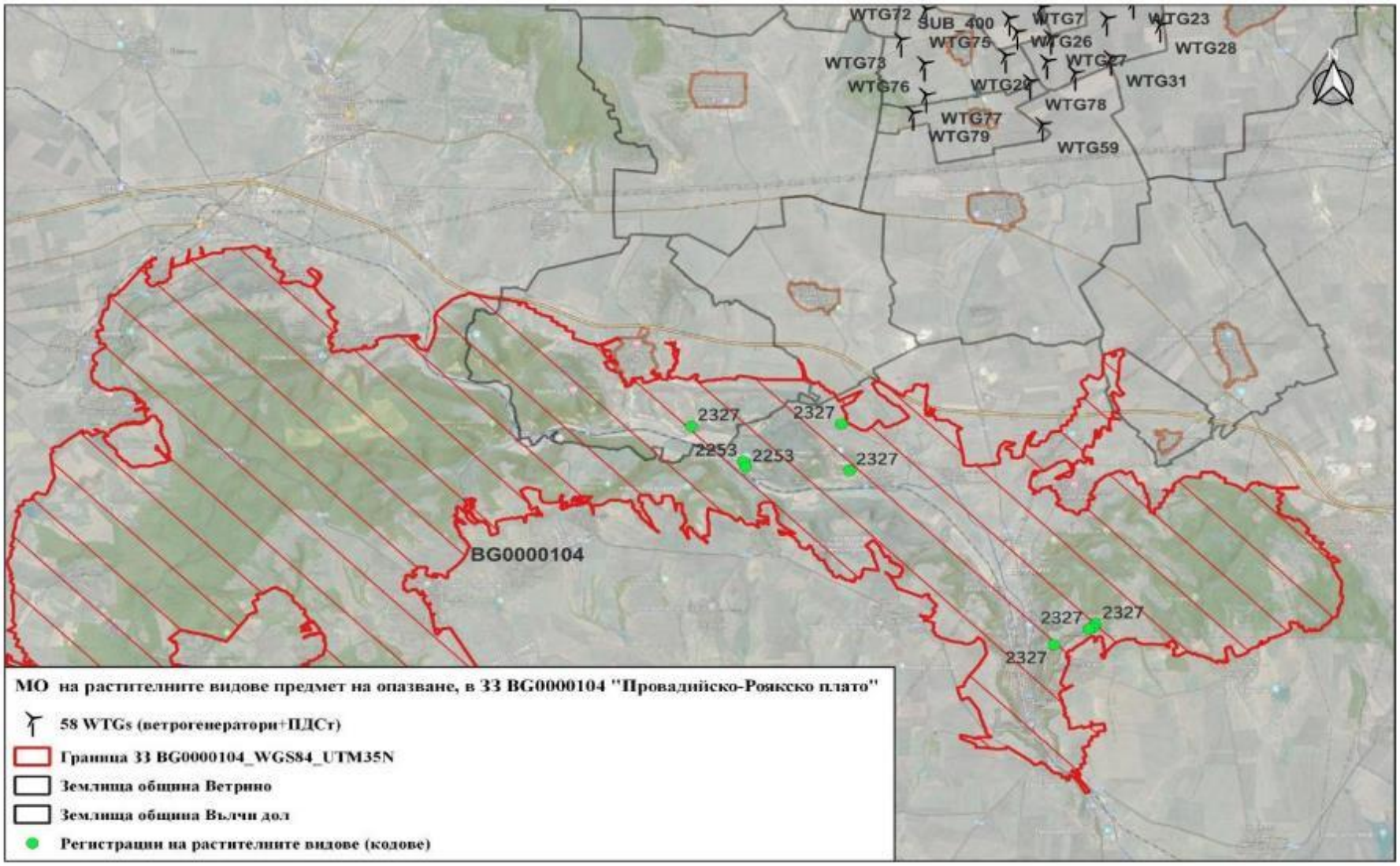

Фиг. 164 Регистрации на растителните видове, предмет на опазване в ЗЗ BG0000104 „Провадийско-Роякско плато“, спрямо обхвата на ИП

- **2079 Янкиева кутявка (*Moehringla jankae*)**

Природозащитен статус: Видът е балкански ендемит. Включен в *Приложение №2 и № 3 на ЗБР, Бернска конвенция - Приложение II, Директива 92/43/ЕИО - Приложение 2, IUCN (R) - категория рядък вид*.

В България, видът е разпространен в Североизточна България (Шуменско), Стара планина *(Изт. – природен парк „Сините камъни“*); от 500 до 1050 m н. в.

Биологични особености:

Многогодишно, тревисто, много дребно растение, част от сем. *Caryophyllaceae* - (Карамфилови). Стъблото вдървеняло, в основата с многобройни, много тънки, изправени или приповдигащи се, влакнести разклонения. Цветовете 5-делни, дръжките дълги до 1 cm. Венчелистчетата бели, ципести, малко по-къси от зелените чашелистчета.

Видът обитава сухи скалисти места и пукнатини на варовити и кварцпорфирни скали. Участва в отворени ксерофилни тревни съобщества. Популациите са дифузни, с численост 35-70 индивида и ограничена площ (6-17 m^2).

Отрицателно действащи фактори, върху вида са ерозията на почвата, увреждане на растенията при паша, ограничено разпространение. Малка численост, площ и плътност на популациите, ниска кълняемост на семената върху сухия и твърд терен.

- **Оценка на популацията в защитената зона**

В актуалния стандартен формуляр на ЗЗ BG0000104 „Провадийско-Роякско плато” няма данни, за размерът/плътността на популацията на вида в границите на защитената зона и видът е отбелязан като много рядък (V).

Размерът и плътността на популацията на вида, съотнесени с популациите на цялата територия на страната се оценява на *(B) 15 % >= p > 2%*. Степента на опазване на характеристиките на хабитата, които са от значение за вида и възможности за възстановяване се оценява на (*A) отлично опазване;* Степента на изолираност на популацията, съотнесена с естествената степен за вида се оценява на *(C) неизолирана популация в широк обхват на разпространение*. Цялостната оценка на стойността на обекта за опазването се оценява на *(A) отлична стойност*.

По отношение на БПС на вида в защитената зона, няма публикуван официален доклад относно резултатите от проект „*Картиране и определяне на природозащитното състояние на природни местообитания и видове - фаза I*“.

По данни на МОСВ и ИАОС, Съгласно представения графичен материал по реда на ЗДОИ, видът не е регистриран в зоната.

- **Оценка на въздействията от реализацията на инвестиционното предложение**

Определеният териториален обхват на ИП и прилежащата му техническа инфраструктура, са извън границите на ЗЗ BG0000104 „Провадийско-Роякско плато“.

Най-близките определените полигони на местообитанието на вида, в границите на защитената зона, попадат в землищата на с. Кюлевча и с. Мадара (в непосредствена близост до ЗМ „Мадарски скални венци), община Шумен, **Фиг. 165**, и отстоят на около 25.00 км югозападно от ветрогенератор **WTG 79** (разположен в ПИ № 68480.3.14, м. „Панаирска могила“, с. Средно село, община Ветрино), видно от **Фиг. 163.**, т. е същите са отдалечени на значително разстояние от терените, предвидени за реализацията на инвестиционното предложение.

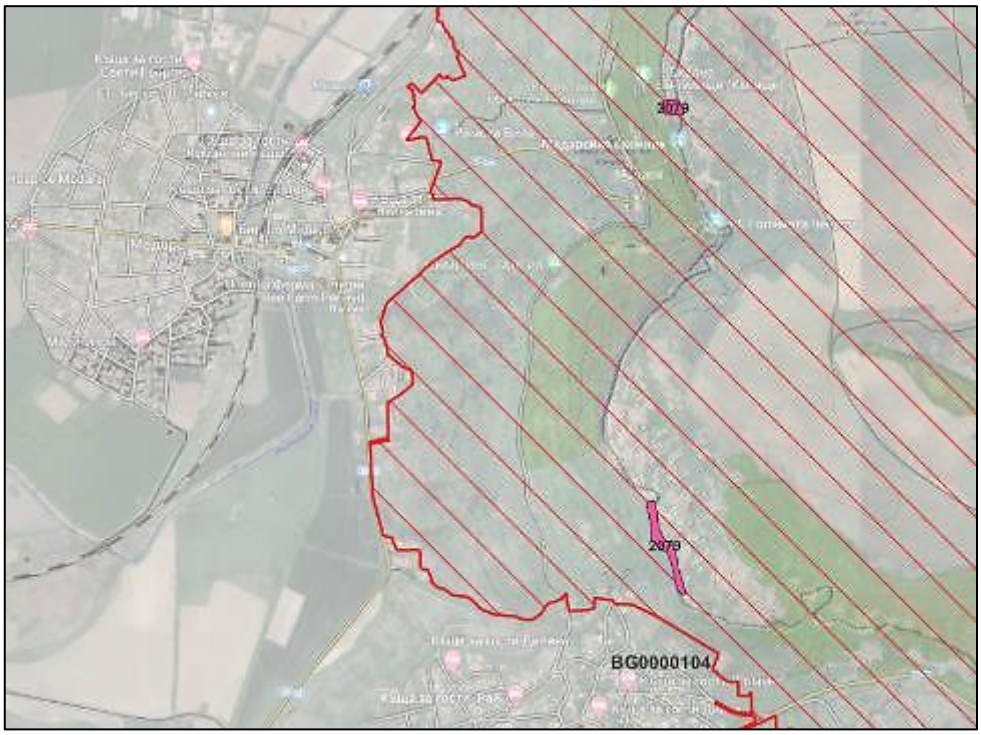

Фиг. 165 Полигони местообитанието на *Moehringla jankae* (Янкиева кутявка), в землищата на с. Кюлевча и с. Мадара, община Шумен, в границите на ЗЗ BG0000104 „Провадийско-Роякско плато”

При направените теренни проучвания на поземлените имоти и съседни на тях територии, включени в обхвата на теренните проучвания видът не беше установен. Начинът на трайно ползване имотите, е изцяло свързан със селскостопански дейности, свързани с отглеждане на интензивни земеделски култури (пшеница, слънчоглед и др.)

С реализацията на инвестиционното предложение, *преки, косвени и кумулативни въздействия* върху вида янкиева кутявка *(Moehringla jankae*), не се очакват и няма да бъдат предизвикани. Въздействия поради отнемане на площи местообитания на вида и негови находища с ИП, също не се очакват.

Таблица 492. Оценка на типовете отрицателни въздействия и засегнати параметри и критерии, от реализацията на ИП върху вида *Moehringla jankae*

Параметри и Въздействия	Обща площ	Видов състав	Инвазивни видове
Пряко въздействие върху местообитанието на вида	Не се очаква	Не се очаква	Не се очаква
Косвено въздействие върху местообитанието на вида	Не се очаква	Не се очаква	Не се очаква
Граници (екотон) на местообитанието на вида	Не се очаква	Не се очаква	Не се очаква
Фрагментация на местообитанието на вида	Не се очаква	Не се очаква	Не се очаква
Опасност от битово и др. замърсявания н	Не се очаква	Не се очаква	Не се очаква
Кумулативно въздействие	Не се очаква	Не се очаква	Не се очаква

Обща оценка на въздействията – не се очаква въздействие – степен 0, по скалата за оценка от 0-10

- **2253 Янкева метличина *(Centaurea jankae)***

Природозащитен статус: Застрашен вид [EN B2ab(iii)], балкански ендемит и терциерен реликт. Включен в Приложение № 2 и № 3 на ЗБР, Бернска конвенция - Приложение II, Директива 92/43/ЕИО - Приложение 2, IUCN (R) - категория рядък вид.

В България видът се среща в Североизточна България (Таушан тепе при с. Невша и Венчански дюз при с. Венчан, Варненско), до 300 m н. в.

Биологични особености:

Обвивните листчета овални (горните продълговати), тъмнозелени, с пурпурен оттенък и ясни жилки. Придатъците на обвивката кожесто ципести, блестящи, полулунни, целокрайни до разкъсани. Цветовете са пурпурни. Насекомоопрашващо се растение. Размножава се със семена.

Видът обитава, тревни съобщества на сухи варовити хълмове. Известни са две популации (открити през 2007 г.), със заеманата площ е под 1 km^2. Проучените популации наброяват: на Таушан тепе около 500-550 растения, и на Венчански дюз - около 700-750 растения. Характерен е ниския процент цъфтящи индивиди, в отделните години.

- **Оценка на популацията на вида, в защитената зона**

В актуализирания стандартен формуляр на ЗЗ BG0000104 „Провадийско-Роякско плато” в резултат от проект „*Картиране и определяне на природозащитното състояние на природни местообитания и видове - фаза I*“ е отчетено, че размерът/плътността на популацията на вида е представен от 700-750 индивида. Размерът и плътността на популацията на вида, съотнесени с популациите на цялата територия на страната се оценява на *(A) 100 % >= p > 15 %*. Степента на опазване на характеристиките на хабитата, които са от значение за вида и възможности за възстановяване се оценява на *(A) отлично опазване*; Степента на изолираност на популацията, съотнесена с естествената степен за вида се оценява на *(B) неизолирана популация*, но на границата на района на разпространение;. Цялостната оценка на стойността на обекта за опазването се оценява на *(A) отлична стойност*.

Общата площ на популациите на *Centaurea jankae* в защитена зона BG0000104 „Провадийско-Роякско плато” е 52.69 ha, от които оптималната площ е 12.62 ha, а потенциалната – 40.07 ha. При проведеното картиране на местообитанията на вида в зоната, са установени около 700 индивида на площ от 12.62 ha, от които около 40% са вегетативни. Плътността е 0.0055 индивида на м^2.

В известните популации на *Centaurea jankae,* няма установено застрояване или друга промяна на предназначението или земеползването на земите, както и установена паша и след и от пожари.

Обща оценка на БПС на целевия вид *Himantoglossum caprinum* в защитена зона BG0000104 „Провадийско-Роякско плато” е: „*Благоприятно състояние*“.

- **Оценка на въздействията от реализацията на инвестиционното предложение**

Определеният териториален обхват на ИП и прилежащата му техническа инфраструктура, са извън границите на ЗЗ BG0000104 „Провадийско-Роякско плато“.

Най-близките определените полигони на местообитания и регистрации на вида, в границите на защитената зона, попадат в землищата на с. Невша, община Ветрино и с. Венчан, община

Провадия, и отстоят на около 10.5 км, източно от **WTG 79** (ПИ № 68480.3.14, м. „Панаирска могила“, с. Средно село, община Ветрино), видно от **Фиг. 163** и **Фиг. 166.**

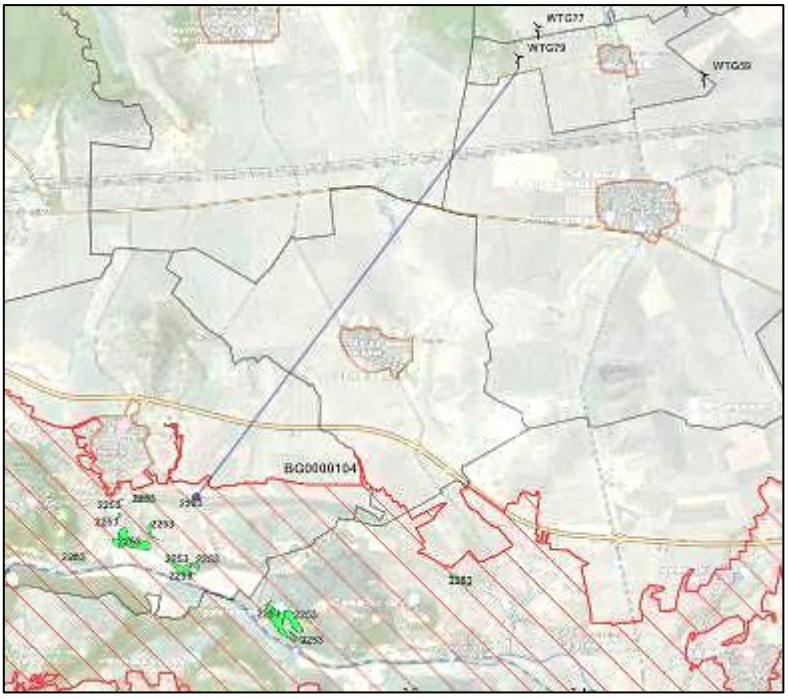

Фиг. 166 Полигони местообитанието на *Centaurea jankae* (Янкева метличина), в ЗЗ BG0000104 „Провадийско-Роякско плато”, до най-близко разположения WTG 79, в земл. на с. Средно село, община Ветрино

Полигоните са разположени в близост до скалните масиви, в землището на с. Невша и с. Венчан, като един от тях попада и в границите на защитена територия ЗМ „П*робития камък - Цар - Борисовия лопен*“. Заетите от вида територии, са типичните за него местообитания, ревни съобщества на сухи варовити хълмове, които не са характерни за имотите включени в обхвата на ИП, представляващи изцяло обработваеми земеделски земи.

Находищата на вида са отдалечени значително от най-близко разположения ветрогенератор, като между тях и съоръжението съществува линейна фрагментация, тъй като в този обхват попадат общински път I-2 (Нови пазар-Ветрино, Автомагистрала „Хемус (А2), както и съществуващи населени места и друга техническа инфраструктура (ел. проводи и др.).

При направените теренни проучвания на поземлените имоти, и В съседни на тях територии, включени в обхвата на теренните проучвания екземпляри от вида, не бяха установени. Начинът на трайно ползване имотите, е изцяло със селскостопански характер, свързан с отглеждане на интензивни земеделски култури (пшеница, слънчоглед и др.)

Таблица 493. Оценка на типовете отрицателни въздействия и засегнати параметри и критерии, от реализацията на ИП, върху вида *Centaurea jankae*

Параметри и Въздействия	Обща площ	Видов състав	Инвазивни видове
Пряко въздействие върху местообитанието на вида	Не се очаква	Не се очаква	Не се очаква
Косвено въздействие върху местообитанието на вида	Не се очаква	Не се очаква	Не се очаква
Граници (екотон) на местообитанието на вида	Не се очаква	Не се очаква	Не се очаква
Фрагментация на местообитанието на вида	Не се очаква	Не се очаква	Не се очаква

Опасност от битово и др. замърсявания н	Не се очаква	Не се очаква	Не се очаква
Кумулативно въздействие	Не се очаква	Не се очаква	Не се очаква

Обща оценка на въздействията – не се очаква въздействие – степен 0, по скалата за оценка от 0-10.

- **2327 Обикновена пърчовка (*Himantoglossum caprinum*)**

Природозащитен статус: *Балкански ендемит. Включен в Приложение № 2 и № 3 на ЗБР, Бернска конвенция - Приложение II, Директива 92/43/ЕИО - Приложение 2, IUCN (R) - категория рядък вид., ЧКБ-Уязвим ВИД [VU B2b(ii,iv)c(iv)].*

В България, видът се среща ограничено в цялата страна, до 1100 m н. в. Сравнително по-често в карстовите райони на Предбалкана, Стара планина, Знеполски район, Родопи (Изт.).

Биологични особености:

Многогодишно тревисто растение с 2 яйцевидни грудки, част от сем. *Orchidaceae* - (Салепови). Стъблата му са високи 30-90 cm, с 5-8 сиво-зелени, елиптични листа. Съцветията с 20-40 цвята, рехави. Околоцветните листчета събрани в шлем, виолетово-бели с надлъжни линии. Насекомоопрашващо се растение. Размножава се със семена.

Видът се среща по открити, слънчеви места, по-често на варовити каменисти почви, по слабо използвани пасища, сред храсталаци и на горски поляни в светли широколистни гори. Популациите обикновено заемат неголеми площи (до 0.01-1 ha) и са с неголяма численост (до 50-100 растения). Рядко са наблюдавани находища с по-големи площи (до 5 ha), но с ниска плътност на популациите.

- **Оценка на популацията в защитената зона**

Резултатите получени по проект „*Картиране и определяне на природозащитното състояние на природни местообитания и видове - фаза I*“ показват, че целевият вид е нов за защитена зона BG0000104 „Провадийско-Роякско плато”. Като минимален брой на индивидите на целевия вид в защитената зона е отбелязан установеният по време на теренната работа, от експертите.

В актуализирания стандартен формуляр на ЗЗ BG0000104 „Провадийско-Роякско плато” е отчетено, че размерът/плътността на популацията е 245 индивида, а видът е отбелязан като рядък (R).

Размерът и плътността на популацията на вида, съотнесени с популациите на цялата територия на страната се оценява на *(B) 15 % >= p > 2%*. Степента на опазване на характеристиките на хабитата, които са от значение за вида и възможности за възстановяване се оценява на *(A) отлично опазване*; Степента на изолираност на популацията, съотнесена с естествената степен за вида се оценява на *(C) неизолирана популация в широк обхват на разпространение*. Цялостната оценка на стойността на обекта за опазването се оценява на *(A) отлична стойност*.

Общата площ на потенциалните местообитания на популациите на *Himantoglossum caprinum* в защитена зона BG0000104 „Провадийско-Роякско плато” е 8.01 ha, а площта на оптималните местообитания – 3.78 ha.

В зоната са установени 5 находища на целевия вид с общо 245 екземпляра, като покритието на дървесната и храстовата растителност в находищата варира от 10 до 50%. В известните популации на *Himantoglossum caprinum*, няма установено застрояване или друга

промяна на предназначението или земеползването на земите, както и установена паша и след и от пожари.

Обща оценка на БПС на целевия вид *Himantoglossum caprinum* в защитена зона BG0000104 „Провадийско-Роякско плато” е: „*Неблагоприятно-лошо състояние“*.

- **Оценка на въздействията, от реализацията на инвестиционното предложение**

Определеният териториален обхват на ИП и прилежащата му техническа инфраструктура, са извън границите на ЗЗ BG0000104 „Провадийско-Роякско плато“.

Най-близките определените полигони на местообитания и регистрации на вида, в границите на защитената зона, попадат в землищата на с. Невша, община Ветрино и с. Венчан, община Провадия, и отстоят на около 11.00 км, източно от **WTG 79** (ПИ № 68480.3.14, м. „Панаирска могила“, с. Средно село, община Ветрино), видно от **Фиг. 163** и **Фиг. 167.**

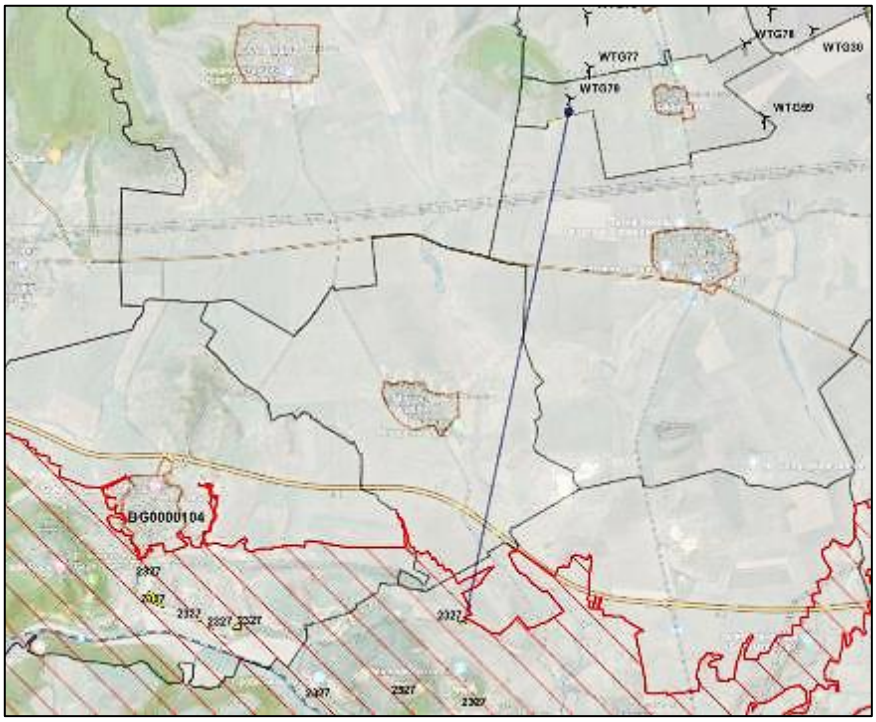

Фиг. 167 Полигони местообитанието на вида *Himantoglossum caprinum,* в границите на ЗЗ BG0000104 „Провадийско-Роякско плато” до най-близко разположения WTG 79, в земл. на с. Средно село, общ. Ветрино

Полигоните са разположени в близост до скалните масиви, в землището на с. Невша и с. Венчан, като един от тях попада и в границите на защитена територия ЗМ „*Пробития камък - Цар - Борисовия лопен*“. Заетите от вида територии, са типичните за него местообитания, върху варовити каменисти почви, които не са характерни за имотите включени в обхвата на ИП, представляващи изцяло обработваеми земеделски земи.

Находищата на вида, са отдалечени значително от най-близко разположения ветрогенератор, като между тях и съоръжението съществува линейна фрагментация, тъй като в този обхват попадат общински път I-2 (Нови пазар-Ветрино, Автомагистрала „Хемус (А2), както и съществуващи населени места и друга техническа инфраструктура (ел. проводи и др.).

При направените теренни проучвания на поземлените имоти, и В съседни на тях територии, включени в обхвата на теренните проучвания екземпляри от вида, не бяха

установени. Начинът на трайно ползване имотите, е изцяло със селскостопански характер, свързан с отглеждане на интензивни земеделски култури (пшеница, слънчоглед и др.)

Таблица 494. Въздействия, от реализацията на ИП върху местообитанията на вида *Himantoglossum caprinum*

Параметри и Въздействия	Обща площ	Видов състав	Инвазивни видове
Пряко въздействие върху местообитанието на вида	Не се очаква	Не се очаква	Не се очаква
Косвено въздействие върху местообитанието на вида	Не се очаква	Не се очаква	Не се очаква
Граници (екотон) на местообитанието на вида	Не се очаква	Не се очаква	Не се очаква
Фрагментация на местообитанието на вида	Не се очаква	Не се очаква	Не се очаква
Опасност от битово и др. замърсявания н	Не се очаква	Не се очаква	Не се очаква
Кумулативно въздействие	Не се очаква	Не се очаква	Не се очаква

Обща оценка на въздействията – не се очаква въздействие – степен 0, по скалата за оценка от 0-10.

5.11. Описание и анализ на въздействието на инвестиционното предложение върху целостта на защитените зони с оглед на тяхната структура, функции и природозащитни цели (загуба на местообитания, фрагментация, обезпокояване на видове, нарушаване на видовия състав, химически, хидроложки и геоложки промени и др.)

Структурата и функциите на тези защитени зони (**BG00002038 „Провадийско-Роякско плато”, BG00002039 „Хърсовска река”, BG00002048 „Суха река”, за опазване на дивите птици**), са пряко свързани с биологичните характеристики на видовете птици и техните местообитания, а наличието на отрицателни въздействия по смисъла на чл. 31, ал. 1 на ЗБР се оценява чрез оценка на тези характеристики и ефекта върху тях от всички въздействия произтичащи от инвестиционното предложение заедно с възможните мерки за намаляване и предотвратяването им (*загуба на местообитания, фрагментация, обезпокояване на видове, нарушаване на видовия състав, химически, хидроложки и геоложки промени и др*.).

5.11.1. Защитена зона BG00002038 „Провадийско-Роякско плато” за опазване на дивите птици

Защитена зона за опазване на дивите птици BG0002038 „Провадийско-Роякско плато“- отстои на около 5.5 км южно от най-близо разположения ветрогенератор на ВЕП Добротич Уинд. Освен че се явява като крайно звено от веригата ЗЗ BG0002048 „Суха река“ – територия на ВЕП Добротич Уинд – ЗЗ BG00002038 „Провадийско-Роякско плато”, по която се предполага че минава основния поток мигриращи птици в района, а в последната има и благоприятни условия за обитаване (скалисти местообитания) на гнездещи хищни птици (ловен сокол, скален орел, белоопашат мишелов). Но терена на ИП за ВЕП Добротич Уинд е разположен в интензивно обработваеми земеделски земи и не предоставя подходящата хранителна база на тези видове – едри и по-дребни бозайници. Поради засилената употреба на хербициди и пестициди, агроценозата е бедна на биоразнообразие, като дори мишевидните гризачи са слабо представени. По тази причина района на ИП, за

разлика от планинските и полупланинските области с мозаично разположение на поляни, мери, храсти и горски насаждения, каквито са голяма част от терените на ЗЗ BG0002038 „Провадийско-Роякско плато“, не предлага най-добрата хранителна база на повечето едри пернати хищници. С други думи, терена на ВЕП Добротич Уинд не е с достатъчно богата хранителна база, за да бъде привлекателен към тези редки и защитени хищни птици. Те биха ползвали района единствено по време на сезонни миграции или при следгнездово скитане. Като видове спазващи една постоянна дистанция с човека и свързаните с него опасности, притежаващи изключително добра ориентация и предпазливост, по всяка вероятност след изграждане на ветрогенераторните кули тези хищни птици биха променили маршрутите си, заобикаляйки опасните съоръжения.

Както е посочено и обобщено в **Таблица 162.**, прогнозните величини за въздействия на ветропарка върху някои видове птици, предвид тяхната висока численост и по-високата вероятност от възможни сблъсъци, както и особености на физическите им характеристики ще бъдат по-големи от 1 (минимално въздействие). Това са бял щъркел *(Оценка 4 - Дейността може да предизвика вторични отрицателни въздействия), малък креслив орел (Оценка 2 - Дейността може да предизвика временни отрицателни въздействия), об. мишелов (Оценка 2 - Дейността може да предизвика временни отрицателни въздействия), осояд (Оценка 2 - Дейността може да предизвика временни отрицателни въздействия), розов пеликан (Оценка 2 - Дейността може да предизвика временни отрицателни въздействия).* На пръв поглед най-застрашен изглежда белия щъркел, но дългогодишни мониторинги на съществуващи ветропаркове сочат, че този вид много успешно се справя с преодоляване на ветроенергийните съоръжения и успешно преодолява такива препятствия дори в неблагоприятни атмосферни условия (вж. т. 5).

Други видове – **египетски лешояд, вечерна ветрушка, черношипа ветрушка, червеногърба сврачка, тръстиков блатар, ястребогушо коприварче, орел змияр, малък ястреб, късопръст ястреб, черен щъркел** са оценени по матричния принцип с оценка 1 (Дейността има много слабо отрицателно въздействие), т. е. *при тях въздействието ще бъде минимално.*

Други видове са водолюбиви птици, обитаващи големи водни басейни и обширни влажни зони. Те рядко напускат местообитанията си, тъй като се хранят, почиват и размножават във водата или в непосредствена близост до нея. В близост до проектирания ВЕП „Добротич уинд“ няма големи водни басейни и влажни зони. Поради това тези видове, предмет на опазване в защитена зона за опазване на дивите птици BG0002038 „Провадийско-Роякско плато“, няма как да имат отрицателно въздействие, а повечето от тях не са регистрирани по време на орнитологичните наблюдения.

5.11.2. Защитена зона BG00002048 „Суха река” за опазване на дивите птици

Суха река се явява основен миграционен коридор в разглежданата част от миграционния път „Виа Понтика“. Защитена зона за опазване на дивите птици BG0002048 „Суха река“ - отстои на около 20 км на изток от най-близо разположения ветрогенератор на ВЕП Добротич Уинд. Защитената зона се явява като начално звено от веригата ЗЗ BG0002048 „Суха река“ – територия на ВЕП „Добротич Уинд“ – ЗЗ BG0002038 „Провадийско-Роякско плато”, по която се предполага че минава основния поток мигриращи птици в района. Заради благоприятните форми на релефа, суходолията на ЗЗ с код BG0002048 „Суха река“ са предпочитан коридор за мигриращите реещи птици, поради наличие на термики. Защитената зона е достатъчно отдалечена от района на ВЕП Добротич

Уинд, поради което няма как да има пряко въздействие върху орнитологичната фауна извън миграция или скитане. Терена на ИП е разположен в интензивно обработваеми земеделски земи с равнинен характер, което означава, че не може да предостави подходяща хранителна и гнездова база на едри хищни и водолюбиви видове птици. Поради засилената употреба на хербициди и пестициди, агроценозата е бедна на биоразнообразие, като дори мишевидните гризачи са слабо представени. По тази причина района на ИП, за разлика от хълмистите и пресечени области с мозаично разположение на поляни, мери, храсти и горски насаждения, каквито са голяма част от терените на ЗЗ BG0002048 „Суха река“, не предлага най-добрата хранителна база на повечето едри пернати хищници. С други думи, терена на ВЕП Добротич Уинд не е с достатъчно богата хранителна база, за да бъде по-привлекателен от ЗЗ Суха река към тези редки и защитени хищни птици. Те биха ползвали района единствено по време на сезонни миграции или при следгнездово скитане. Като видове спазващи една постоянна дистанция с човека и свързаните с него опасности, притежаващи изключително добра ориентация и предпазливост, по всяка вероятност след изграждане на ветрогенераторните кули хищните птици биха променили маршрутите си, заобикаляйки опасните съоръжения.

Както е посочено и обобщено в **Таблица 369,** прогнозните величини за въздействия на ветропарка върху някои видове птици, предвид тяхната висока численост и по-високата вероятност от възможни сблъсъци, както и особености на физическите им характеристики ще бъдат по-големи от *1 (минимално въздействие). Това са бял щъркел (Оценка 4 - Дейността може да предизвика вторични отрицателни въздействия), малък креслив орел (Оценка 2 - Дейността може да предизвика временни отрицателни въздействия), об. мишелов (Оценка 2 - Дейността може да предизвика временни отрицателни въздействия), осояд (Оценка 2 - Дейността може да предизвика временни отрицателни въздействия), розов пеликан (Оценка 2 - Дейността може да предизвика временни отрицателни въздействия).* На пръв поглед най-застрашен изглежда белия щъркел, но дългогодишни мониторинги на съществуващи ветропаркове сочат, че този вид много успешно се справя с преодоляване на ветроенергийните съоръжения и успешно преодолява такива препятствия дори в неблагоприятни атмосферни условия (вж. т. 5).

Други видове – **египетски лешояд, вечерна ветрушка, черношипа ветрушка, червеногърба сврачка, тръстиков блатар, ястребогушо коприварче, орел змияр, малък ястреб, късопръст ястреб, черен щъркел, обикновен пчелояд** са оценени по матричния принцип с о*ценка 1 (Дейността има много слабо отрицателно въздействие)*, т. е. при тях въздействието ще бъде минимално.

Други видове са водолюбиви птици, обитаващи големи водни басейни и обширни влажни зони. Те рядко напускат местообитанията си, тъй като се хранят, почиват и размножават във водата или в непосредствена близост до нея. В близост до проектирания ВЕП за разлика от ЗЗ „Суха река“, където съществуват няколко по-големи язовира (Генерал Киселово, Одринци, Оногур, Брестница, Капитан Димитрово), в района на ВЕП Добротич Уинд няма големи водни басейни и влажни зони, които да привлекат значим брой водолюбиви птици. Поради това тези видове, предмет на опазване в защитена зона за опазване на дивите птици BG0002048 „Суха река“, няма как да имат отрицателно въздействие, а повечето от тях не са регистрирани по време на орнитологичните наблюдения.

5.11.3. Защитена зона BG00002039 „Хърсовска река” за опазване на дивите птици

Защитена зона за опазване на дивите птици BG0002039 „Хърсовска река“- отстои на около 31 км западно от най-близо разположения ветрогенератор на ВЕП „Добротич уинд“.

ЗЗ BG0002039 „Хърсовска река“ и продълженията й се явяват основен миграционен коридор на запад от територията на ВЕП Добротич Уинд. В тази защитена зона има благоприятните форми на релефа и наличие на термики за реещите се мигриращи птици. Защитената зона е достатъчно отдалечена от района на ВЕП, поради което няма как да има пряко въздействие върху орнитологичната фауна извън миграция или скитане.

Терена на ИП е разположен в интензивно обработваеми земеделски земи с равнинен характер, което означава, че не може да предостави подходяща хранителна и гнездова база на едри хищни и водолюбиви видове птици. Поради засилената употреба на хербициди и пестициди, агроценозата е бедна на биоразнообразие, като дори мишевидните гризачи са слабо представени. По тази причина района на ИП, за разлика от хълмистите области с мозаично разположение на поляни, мери, храсти и горски насаждения, каквито са голяма част от терените на ЗЗ BG0002039 „Хърсовска река“, не предлага най-добрата хранителна база на повечето едри пернати хищници. С други думи, терена на ВЕП „Добротич уинд“ не е с достатъчно богата хранителна база, за да бъде привлекателен към тези редки и защитени хищни птици. Те биха ползвали района единствено по време на сезонни миграции или при след гнездово скитане.

Като видове спазващи една постоянна дистанция с човека и свързаните с него опасности, притежаващи изключително добра ориентация и предпазливост, по всяка вероятност след изграждане на ветрогенераторните кули тези хищни птици биха променили маршрутите си, заобикаляйки опасните съоръжения. Този миграционен коридор е отбелязан на картата по-долу, показваща зоните с повишена чувствителност на птиците към строителство на ветрогенератори (по данни на МОСВ). Отстоянието на проекто парк „Добротич уинд“ от миграционния път на Хърсовска река, е в порядъка на 20 км северозападно от местоположението на разглеждания ветропарк (31 км до самата защитена зона). Видно е, че ВЕП „Добротич уинд“ е достатъчно отдалечен от така отбелязания миграционен коридор, ползван от птиците за сезонни миграции.

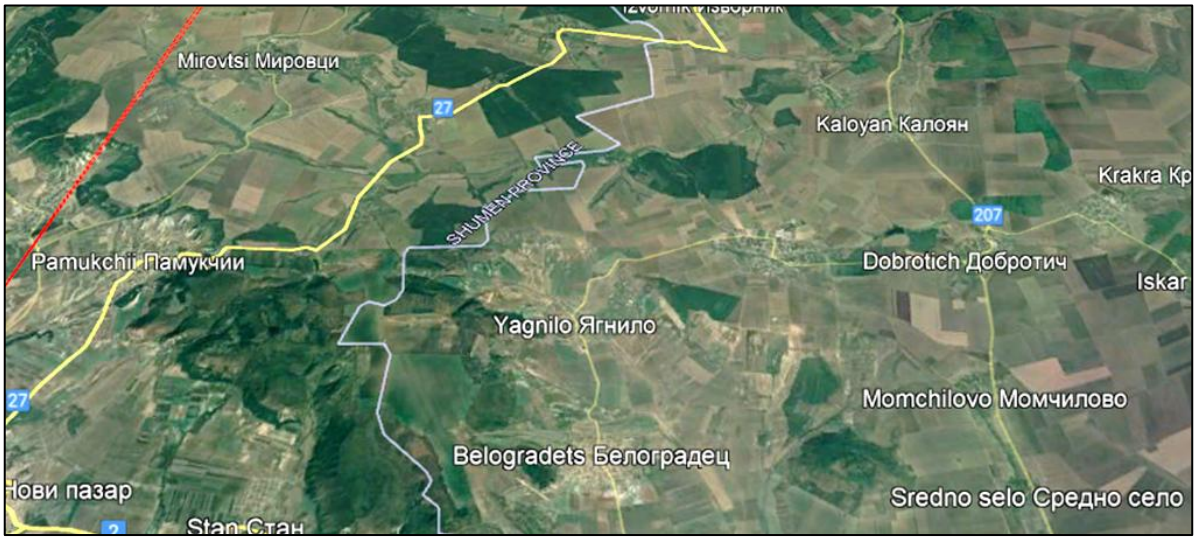

Фиг. 168 Местоположение на ВЕП „Добротич уинд“ спрямо миграционния коридор на суходолията на Хърсовска река, явяващи се като зона на чувствителност за птиците от ВТГ

Както е посочено и обобщено в **Таблица 440,** прогнозните величини за въздействия на ветропарка върху някои видове птици, предвид тяхната висока численост и по-високата вероятност от възможни сблъсъци, както и особености на физическите им характеристики ще бъдат по-големи от *1 (минимално въздействие).* Това са бял щъркел *(Оценка 4 - Дейността може да предизвика вторични отрицателни въздействия), малък креслив орел (Оценка 2 - Дейността може да предизвика временни отрицателни въздействия), об. мишелов (Оценка 2 - Дейността може да предизвика временни отрицателни въздействия), осояд (Оценка 2 - Дейността може да предизвика временни отрицателни въздействия).* На пръв поглед най-застрашен изглежда белия щъркел, но дългогодишни мониторинги на съществуващи ветропаркове сочат, че този вид много успешно се справя с преодоляване на ветроенергийните съоръжения и успешно преодолява такива препятствия дори в неблагоприятни атмосферни условия (вж. т. 5).

Други видове – **египетски лешояд, черношипа ветрушка, червеногърба сврачка, орел змияр, малък ястреб, късопръст ястреб, черен щъркел, градинска овесарка са оценени по матричния принцип с оценка 1 (Дейността има много слабо отрицателно въздействие),** т. е. при тях въздействието ще бъде минимално.

5.11.3.1. Структура

Разработването и реализацията на ИП няма да окаже значително въздействие върху структурата и целостта на защитени зони с кодове BG0002038 „Провадийско-Роякско плато”, BG0002048 „Суха река“ и BG0002039 „Хърсовска река“ за опазване на дивите птици. Въздействие ще има върху ограничен брой видове птици, предмет на опазване в зоните единствено по време на миграция, няма да има значимо въздействие върху гнездовата и зимуващата орнитофауна. Няма да бъдат фрагментирани популациите на редки, защитени и ендемични видове, характерни за зоната, както и няма да бъде влошена структурата и динамиката на популациите им.

5.11.3.2. Функции и природозащитни цели на защитените зони

5.11.3.2.1. Загуба на местообитания

Разработването и реализацията на ИП, няма да повлияе значително върху функциите и природозащитните цели на защитени зони „Провадийско-Роякско плато” BG 0002038, „Суха река“ BG0002048 и „Хърсовска река“ BG0002039 за опазване на дивите птици. Няма да бъдат значително засегнати видове предмет на опазване.

Отдалечеността на ИП от защитени зони и др. екологично значими и чувствителни зони и територии – елементи на НЕМ, важни за опазването на биоразнообразието, както и елементи на ландшафта съгласно чл.30 на ЗБР, включително и извън границите им не води до загубата, на ценни и значими местообитания.

Територията включена в обхвата на ИП е сравнително равна, издигната на плато, заета от обработваеми земи. Имотите, в които е предвидено да се реализира инвестиционното предложение, са с различни по-големина площи, с начин на трайно ползване – ниви, предимно 3-та и 4-та категория при неполивни условия. Те граничат непосредствено със земеделски земи (ниви или посевни площи) и полски пътища (общинска собственост), което няма да налага към момента изграждане на нови за нуждите на ВЕП. (като необходимостта от допълнителни площи ще се уточни на следващ етап.)

Реално, за нуждите на ИП ще бъдат отнети следни площи от земеделските територии:

- *за изграждане на ветрогенератори – 174 dka;*

- *за изграждане на подстанции и съоръжения за съхранение на електрическа енергия*
- *209,927 dka;*
- *за въздушни електропроводи – 1 165 dka (за сервитути, в които влизат и пряко засегнатите площи за стълбове, които са общо 44 dka).*

Вътре във и между отделните имоти няма високостеблена растителност и други естествени или изградени прегради, което би намалило силата на вятъра на избраната територия, установено и при извършените огледи на територията.

Територията на инвестиционното предложение не е свързана, с пряко увреждане поради застрояване или други причини подходящи за гнездене или размножаване, местообитания на целеви видове птици, които се опазват в трите защитени зони, тъй като ИП ще се осъществи, извън площи в които те са установени, както и извън обхвата на зоните.

5.11.3.3. Фрагментация /бариерен ефект

5.11.3.3.1. Оценка на потенциалния бариерен ефект от реализацията на ВЕП Добротич Уинд върху фронта на мигриращите птици, предмет на опазване в трите защитени зони - BG0002038 „Провадийско-Роякско плато“, BG0002048 „Суха река“ и BG0002039 „Хърсовска река“

Бариерен ефект – бариерния ефект се дефинира като преграда, възникнала вследствие на човешка дейност и/или природни явления, възпрепятстваща свободното придвижване и миграции на видове от едно място към друго. Предвид височината на ветрогенераторните кули (до 270 м), ветропарка би могъл да създаде известна миграционна бариера за орнитофауната във височинния диапазон 80-270 м. Разглеждането на бариерния ефект се налага, поради факта, че същия би могъл да окаже съществено влияние върху свободното движение на мигриращите птици на територията на настоящото ИП. Отделните ветрогенератори на ВЕП „Добротич Уинд“ са разположени предимно в посока север – юг, което съвпада с основната посока на миграция на птиците през двата сезона – пролет и есен. При това разположение на ветрогенераторните кули (успоредно по посока на миграция на птиците), потенциално отнетата въздушна площ, посредством бариерен ефект, ще бъде минимална. Максималната обща ширина на бариерата в южната част на парка, която може да се очаква по посока на основния миграционен поток е приблизително 7 км, което е съвсем допустима величина по отношение на миграционния поток в региона. Освен това погледнати в ширина отделните ветрогенераторни кули не са подредени една до друга, а минималните разстояния между тях са от порядъка на 600 – 1000 м, които позволяват свободно преминаване на големи ята птици. Също така орнитологичните наблюдения, въз основа на които се прави настоящия доклад са извършени при липса на ветрогенератори на терена.

Съвременните ветрогенераторни съоръжения са с голяма мощност, витлата им са с голяма площ, поради което шума, който се получава при въртенето на роторите им и свистенето на лопатките, вследствие съпротивлението от въздуха е с високи нива, които ще се чуват на голямо разстояние (не по-малко от 1 – 2 км). Едрите реещи птици са с вродена висока предпазливост и ориентация, което ще бъде сигурна предпоставка, че те ще избягват прелета на малка височина и ще предпочитат да летят високо, извън обсега на витлата. В конкретния случай би могло да се ползват данни и от последващ орнитологичен мониторинг на места, които имат сходно разположение на ветрогенераторни паркове и

подобна по интензивност миграция. Събраните данни от полеви наблюдения към даден момент (наличие на мъртви птици, загинали в следствие на колизии с въртящите се ветрогенераторни перки), дават най-точна представа какво е въздействието на работещи ветроенергийни съоръжения и тяхното пряко отражение върху орнитологичната фауна. Всички теоретични разсъждения и анализи остават в сферата на научните предположения.

За целите на тази точка ще бъдат разгледани някои примери от района на Приморска Добруджа, който е недалеч на изток от бъдещото инвестиционно предложение, има сходна по интензивност и продължителност миграция на птиците, но няма установен бариерен ефект на работещи ВЕП върху мигриращи и гнездящи птици.

Ето защо най-точни данни за миграцията в даден район, може да се получат от проведени последващи мониторинги на работещи генератори, които дават най-точна представа за физическите характеристики на полета на мигриращите птици и евентуалното наличие на сблъсъци. Доказателства за тези твърдения съществуват в работещи ветропаркове, в които се води постоянен мониторинг - **Фиг. 169** (Zehtindjiev & Whitefield 2012, 2013, 2014). Вариациите в средната височина на мигриращите птици по години показва, че в пет години: две преди изграждането на турбини и три след въвеждане в експлоатация на ВЕП Свети Никола, височината на миграция е била около 200 метра. В две от петте години на мониторинг на действащия парк средната височина е била между 250 и 300 метра. При тези вариации на височината (определящи са били вероятно доминиращият видов състав и метеорологичната обстановка) не са установени тенденции за увеличаване на височината на миграция на наблюдаваните птици преди изграждане на парка и през експлоатационния период.

Важен фактор на интерпретацията на тези резултати е субективната преценка при определяне на височината на птиците без удобни наземни маркери преди изграждането на турбини и удобното им използване за точно калибриране след тяхното изграждане.

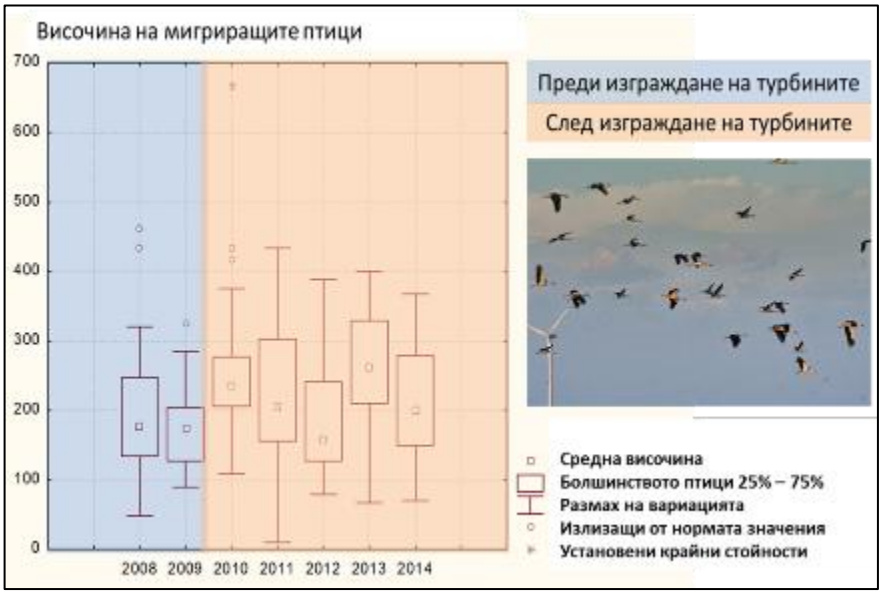

Фиг. 169 Основна посока на мигриращите птици през ЗЗ “Калиакра“ преди изграждане на ветрогенераторите 2008/2009 и след това (2010 – 2014) във ВЕП Св. Никола.

Теоретично може да се допусне, че ветрогенераторните кули на ВЕП „Добротич уинд“ плюс всички ИП за ВТГ в съседство, след изграждането си, биха могли да окажат

известен бариерен ефект относно мигриращите птици в района. На изток о ВЕП „Добротич уинд“ до мислената линия Суворово – Вълчи дол, съществува пространство, което би могло да се използва за прелет на мигриращите птици. Приблизителното разстояние от най-източно разположения ветрогенератор до най-близкия съществуващ генератор на ВЕП Суворово е около 6 км. Ориентировъчното разстояние на ширината на ВЕП Добротич Уинд в тази част е 8 км. Погледнато на изток по тази линия има достатъчно свободно пространство – над 10 км, подходящо за мигриращите птици. Освен това в най-широката част на южния край на ВЕП Добротич Уинд ще има свободен летателен коридор с приблизителна ширина в най-тясната си част около 2 км, така както е описан в т. 5.1, 5.2 и 5.3 на настоящият доклад.

Територията на землищата на селата Добротич, Калоян, Михалич, Изворник, Есеница, Искър, общ. Вълчи дол, Средно село и Момчилово, общ. Ветрино, не попада в границите на орнитологично важно място, защитена територия по смисъла на Закона за защитените територии или защитена зона от общоевропейската екологична мрежа Натура 2000.

Територията им обаче се явява като свързващо звено между ЗЗ „Суха река“ и ЗЗ „Провадийско-роякско плато“ предвид високата численост на мигриращите птици през 2021 и 2010 г. За да се потвърди факта, че това е територия - типично място с тесен фронт на миграция на птиците, както заявяват от БДЗП, е необходимо тригодишно задълбочено орнитологично проучване след реализация на ВЕП Добротич Уинд. **Районът на ВЕП не може да бъде определен като място с тесен фронт на миграция на птиците, поради липсата на доказателства, че птиците преминават през мястото в такава численост регулярно.** Този факт се потвърждава и от карта 69 по-долу, където ясно се вижда, че концентрацията по Виа Понтика на мигриращи птици е съсредоточена в най-североизточните и източните части на Добруджа. Посочените цифри показват, че числеността на ВЕП „Добротич уинд“ са многократно по-ниски от съответните наблюдателни точки на изток и на запад от местоположението на настоящия парк.

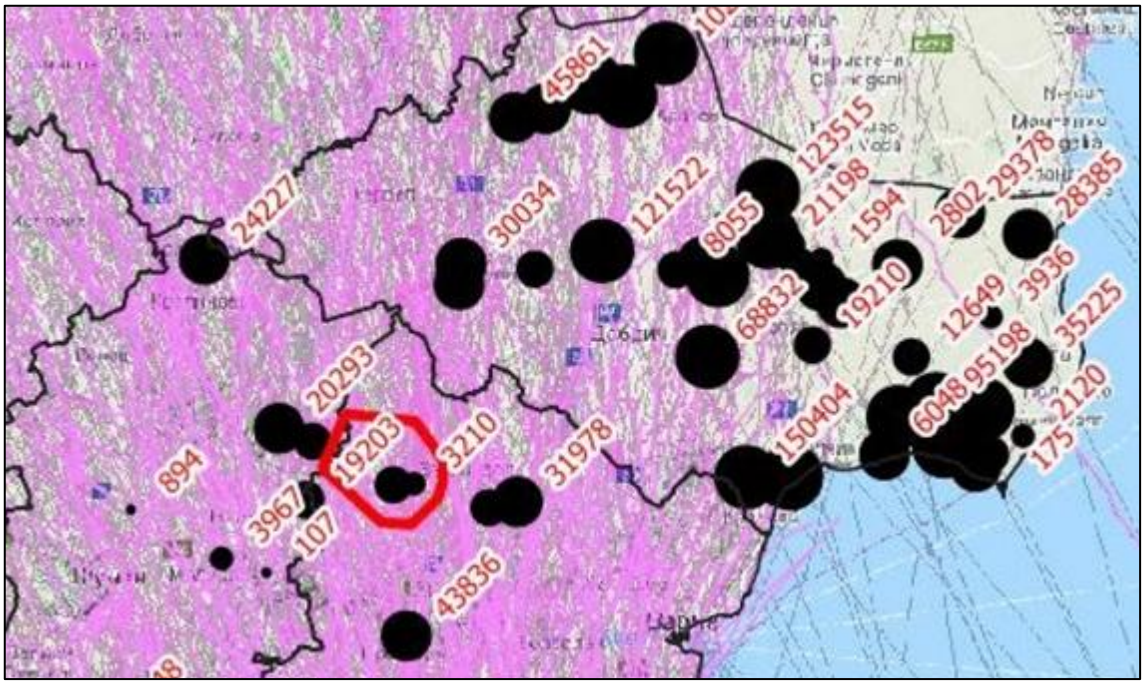

Карта 69. Онагледява се слоя с численост на мигриращи птици по наблюдателни точки от ГИС базата данни на картата на чувствителните зони и риска

На реещите птици е необходима височина на полета над 100 м, за да преодоляват препятствията по пътя на миграцията си. По време на прелет едрите хищни и водолюбиви птици използват т. нар. „Термики” или топли въздушни завихряния, за да могат да наберат необходимата височина с минимум използване на енергия и да продължат прелета си. Известно е, че в равнинни райони птиците летят по-високо, поради липса на термики на малка височина, каквито би предоставил релефа на долините и суходолията. Евентуалното летене във височинния пояс под 100 м е възможно единствено при лоши метеорологични условия или при кацане за почивка, хранене и нощувка.

Следователно преди реализацията на ИП за ВЕП „Добротич уинд“ и последващ най-малко тригодишен орнитологичен мониторинг, не може да се твърди за значително отрицателно въздействие от бариерен ефект и кумулативно въздействие на този ефект от изграждане на ветропаркове в съседство.

Може да се твърди, че регионът на инвестиционното намерение е обезпечен с места за преминаване на мигриращите птици – локални летателни коридори, независимо от големия брой заявени ИП за ветрогенератори и създадените локални бариери. Обследваното ИП е разположено в средата на вече образувана зона за добив на енергия от вятъра, като не променя нейните параметри и не оказва значителен кумулативен ефект по отношение на придвижването на птиците от север на юг или от североизток на югозапад.

Настоящото ИП няма да възпрепятства допълнително или да ограничи свободното придвижване на птиците по време на миграция, поради факта че се явява на достатъчно разстояние от вече изградени ветроенергийни съоръжения – ВЕП „Суворово“, както и наличието на обособени два свободни летателни коридора за преминаване на птиците източно и западно в тази територия.

Според доклада, изготвен от Ирина Матеева, Виктор Василев, Абел Гимси и под редакцията на Петър Янков „***Проучване на есенната миграция на птиците на територията на Северна България 5 август – 31 октомври 2011***” в рамките на проект за изготвяне на карта с риска за птиците при планирането на ВЕП, е дадена Интензивност и динамика на прелета на птиците в периода на изследването динамика на прелета в цяла Северна България, включително в района на Добротич, която следва досега известната за отделните видове последователност за района на Атанасовско езеро в Южна България (M*ichev et al, 201)*. През август в Северна България най-многочислени мигранти са белият щъркел, розовият пеликан, осоядът, обикновеният пчелояд и брегова лястовица. Повечето от останалите видове най-масово прелитат през септември, като голям брой грабливи птици имат най-интензивен прелет между 19 и 25 септември. През октомври най-масово прелитат обикновеният мишелов, малкият ястреб (*Accipiter brevipes*), полският блатар (*Circus cyaneus*) и малкият сокол (*Falco columbarius*). От малочислените видове грабливи птици ловният сокол и царският орел са наблюдавани основно през август, а големият креслив орел и белоглавият лешояд (*Gyps fulvus*) – през октомври. Сивият жерав (*Grus grus*) е наблюдаван също да прелита само през октомври.

Според тези данни на МОСВ и според проведените на терена на ИП наблюдения, ефектът от планирания ВЕП върху мигриращите птици е временен и концентриран в отделни дни с пикови стойности. Това позволява да се прилагат смекчаващите мерки, препоръчани от колектива, изготвил доклада за ДОСВ.

Много важен елемент в характеристиката на бариерния ефект е дали сега съществуващите инвестиционни проекти създават предпоставки за намаляване на

ефективността на заетите от ветрогенератори територии по отношение на мигриращите видове птици, като създават бариерен ефект. За пример на вече съществуващ ВЕП с работещи ВГ повече от 10 години в съседство (Суворово/ ВЕП Еолика) бариерен ефект според проведен импактен мониторинг представен като резултати към РИОСВ-Варна, не е установен.

Планираните съвременни модели на ВТГ във ВЕП „Добротич уинд“ технологично изискват отстояния много над предходните модели. Тези отстояния са минимум 525 метра, което позволява на птиците свободно придвижване между отделните ветрогенераторни кули. Това обстоятелство както и равнинният и открит характер на територията на цялото ИП за ВЕП „Добротич уинд“ снижават бариерния ефект и не добавят потенциален риск от него към вече изградените ВЕП в съседство. Видно е от картата по-долу, че генераторите във ВЕП „Добротич уинд“ са със значително по-малка гъстота от тези на ВЕП Суворово например.

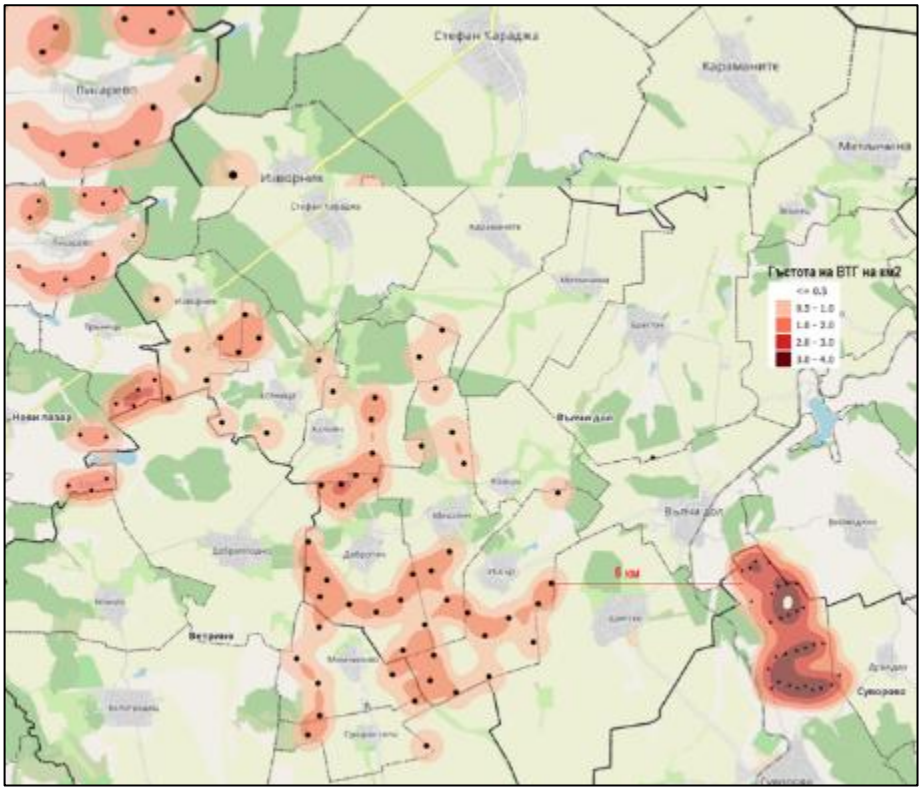

Фиг. 170 Сравнителна схема показваща гъстотата на ВТГ на кв. км във ВЕП „Добротич уинд“ спрямо действащия ВЕП „Суворово“ и планирани съседни ветропаркове

Не е установен бариерен ефект и в наземно разположените ВЕП в Приморска Добруджа, където повече от 200 ВТГ работят над 10 години. За справка към категоричните заключение за липсата на бариерен ефект от наземно разположени в равнинни открити пространства на Добруджа ВЕП има публикувани над 16 сезонни доклада по равен брой за пролетната и есенната миграция на птиците на сайта на Интегрираната Система За Защита на Птиците в ЗЗ Калиакра където от 2018 г. се провежда систематизиран мониторинг на 114 работещи ВТГ (https://kaliakrabirdmonitoring.eu/). Достигнатите изводи от тези изследвания са, че след 5 години мониторинг на действащ в пределите на Виа Понтика ВЕП не е установен БАРИЕРЕН ЕФЕКТ върху видовете птици, прелитащи по този миграционен път (Zehtindjiev & Whitefield 2012, 2013, 2014).

В заключение може да се потвърди, че получените резултати от цитираните по-горе мониторингови доклади от изследвания на съществущите в момента и оперирващи ВЕП в района на Калиакра (92 ветрогенератора), данните за работещия ВЕП „Суворово”, състоящ се от 30 ветрогенератора и пространственото разположение, височината на съоръженията, както и известните до момента видов състав на птиците и тяхното поведение по отношение на действащите в тази част на страната ветроенергийни съоръжения, позволяват категорично да се направи изводът, че изграждането на 58 ветрогенератора от заявения ВЕП „Добротич Уинд“ няма да създаде значим бариерен ефект върху мигриращите видове птици.

5.11.3.4. Обезпокояване на видове и смъртност

Разработването и реализацията на ИП няма да доведе до значително обезпокояване на видове и до смъртност на видовия състав в защитени зони с код BG0002038 „Провадийско-Роякско плато”, BG0002048 „Суха река“ и BG0002039 „Хърсовска река“ за опазване на дивите птици. Възможно е да има сблъсъци с ограничен брой видове птици (бял щъркел, малък креслив орел, обикновен мишелов, осояд, розов пеликан, лешояди)- предмет на опазване в зоните, основно по време на миграция, при условие че в района на ВЕП Добротич Уинд, миграцията през годините продължава да бъде със значителна численост от мигриращи птици. По тази причина възложителят на ИП трябва да проведе тригодишен последващ мониторинг за установяване колебанията на миграцията в района на ВЕП.

За предотвратяване на това негативно въздействие в т. 6 (Смекчаващи мерки) е предвидено изграждане на система за ранно оповестяване (радарна установка) на прелетни птици в района и принудително спиране работата на парка, както и спиране на турбините за профилактика в пиковите дни на миграцията.

Възможно е минимално нарастване на фактор безпокойство при най-често срещаните гнездящи птици в района на ВЕП – *полска чучулига, жълта стърчиопашка, сива овесарка, пъдпъдък*. Изброените видове не са предмет на опазване в защитените зони, а числеността им са достатъчно големи. Околните екосистеми са със сходен характер и биха поели евентуално изместени видове Няма да има значимо въздействие върху гнездовата и зимуващата орнитофауна на видове, предмет на опазване в зоните. Няма да бъдат фрагментирани популациите на редки, защитени и ендемични видове, характерни за зоната, както и няма да бъде влошена структурата и динамиката на популациите им.

По отношение на предвидените за изграждане електроповоди, на база на наличните данни към момента се очаква дължината на трасето на ВЛ 110 kV да бъде приблизително 9 km, и дължината на трасето на ВЛ 400kV също да бъде приблизително 9 km, съответно извън обхвата на защитената зона.

Трасето на ВЛ 400 kV започва от новопредвидената с ИП подстанция 33/110/400kV в землището на с. Добротич и се движи в посока изток-югоизток, юг и продължава така около 7,2 km до съществуваща подстанция „Варна“ в землището на с. Ветрино.

Трасето на ВЛ 110 kV започва от новопредвидената с ИП подстанция 33/110kV „Север“ в землището на с. Есеница и тръгва в източна посока, след това посока юг-югоизток и продължава о новопроектираната подстанция 33/110/400kV в землището на с. Добротич.

По дължината си трасето прави отклонение до (около 0,8 km) и от (около 1,0 km) новопредвидената с ИП подстанция 33/110 kV „Център“ в землището на с. Добротич. И

двете трасето преминават основно през земеделски земи, като не навлизат в територията на населени места.

Така изградени, те могат да се окаже възможна преграда за отделни индивиди при ежедневните им полети и тяхната миграция. Проводниците ще са разположени във височинния пояс от около 17 м до 31 м. От наличните данни от изследванията на видовете птици установени в района при предпроектните проучвания няма данни за видове с намаляваща в резултат от смъртност от сблъсък, с антропогенни съоръжения включително и от електропроводи.

Вероятни сблъсъци на птици с проводниците на електропроводите са възможни по време на подготовка на птиците за есенния прелет, в които мигрират и младите и неопитни птици, отгледани през настоящия размножителен сезон. Най-често са регистрирани случаи на сблъсъци с въздушни далекопроводи 20 kV или по-малки от тях, на млади птици най-вече от вида бял щъркел (*Ciconia ciconia*), при лоши метеорологични условия. Съгласно техническите параметри на далекопроводи 110 kV и /400kV, минималното разстоянието между отделните проводници е не по- малко от 5 m.

Размахът на крилете при реещите птици достига до 2.70 m при хищните птици и до 3.10 м при водолюбивите птици (*Pelecanus onocrotalus*), според сайта www.birdsinbulgarai.org. Възможността за сблъсъци с електропроводи с високоволтово напрежение и провеждане на токов удар е изключена, поради факта, че проводниците са разположени на по-голямо разстояние един от друг, отколкото е размахът на крилете на птиците, и вероятностна от едновременно допиране на два проводника е невъзможна.

Поради тези факти не се очаква въздушните далекопроводи да бъдат пречка по пътя на миграция или странстване на птиците.

С ВЕП „Добротич уинд“ няма да се добави допълнителна смъртност, в популациите на установените в хода на изследванията видове птици, поради малкия брой жертви на сблъсък, открити под турбините на вече работещи в сходни екологични условия ВЕП (ветропарк Суворово, ВЕП „Св. Никола“, ВЕП EVN Каварна и 114 ВТГ в ЗЗ BG0002051 „Калиакра“).

5.11.3.5. Нарушаване на видовия състав

Разработването и реализацията на ИП няма да доведе до нарушение на видовия състав в защитени зони с кодове BG0002038 „Провадийско-Роякско плато” , BG0002048 „Суха река“ и BG0002039 „Хърсовска река“ за опазване на дивите птици. Въздействие ще има върху ограничен брой видове птици, предмет на опазване в зоните основно по време на миграция, възможно е минимално нарастване на фактор безпокойство при най-често срещаните гнездящи птици в района на ВЕП – полска чучулига, жълта стърчиопашка, сива овесарка, пъдпъдък. Изброените видове не са предмет на опазване в защитените зони, а числеността им са достатъчно големи. Няма да има значимо въздействие върху гнездовата и зимуващата орнитофауна на видове, предмет на опазване в зоните. Няма да бъдат фрагментирани популациите на редки, защитени и ендемични видове, характерни за зоната, както и няма да бъде влошена структурата и динамиката на популациите им.

5.11.3.6. Химически промени

Ветроенергийните съоръжения са сложни системи, преобразуващи енергията на вятъра в електрическа посредством въртене на ротора на мощни електрически двигатели. По време на целия този процес на работа, не се отделят каквито и да са химически вещества

в атмосферата или в почвата. По тази причина вятърните централи са наречени „зелени“ енергоизточници. Ето защо разработването и реализацията на ИП няма да доведе до химически промени в територията на защитени зони BG 0002038 „Провадийско-Роякско плато”, BG0002048 „Суха река“ и BG0002039 „Хърсовска река“ за опазване на дивите птици.

5.11.3.7. Хидрогеоложки промени

Ветроенергийните съоръжения са сложни системи, преобразуващи енергията на вятъра в електрическа посредством въртене на ротора на мощни електрически двигатели. По време на целия този процес на работа, тези сложни енергийни системи нямат връзка с почви, води и земни недра. Ето защо разработването и реализацията на ИП няма да доведе до хидрогеоложки промени в територията на защитени зони с кодове BG0002038 „Провадийско-Роякско плато”, BG0002048 „Суха река“ и BG0002039 „Хърсовска река“ за опазване на дивите птици.

5.11.3.8. Геоложки промени

Ветроенергийните съоръжения са сложни системи, преобразуващи енергията на вятъра в електрическа посредством въртене на ротора на мощни електрически двигатели. По време на целия този процес на работа, тези сложни енергийни системи нямат връзка с земните недра. Ето защо разработването и реализацията на ИП няма да доведе до геоложки промени в територията на защитени зони с кодове BG0002038 „Провадийско-Роякско плато”, BG0002048 „Суха река“ и BG0002039 „Хърсовска река“ за опазване на дивите птици.

5.11.3.9. Други промени

Разработването и реализацията на ИП няма да доведе до каквито и да са промени на защитени зони „Провадийско-Роякско плато” BG0002038, „Суха река“ BG0002048 и „Хърсовска река“ BG0002039 за опазване на дивите птици. Въздействие ще има върху ограничен брой видове птици, предмет на опазване в зоните единствено по време на миграция, няма да има значимо въздействие върху гнездовата и зимуващата орнитофауна. Няма да бъдат фрагментирани популациите на редки, защитени и ендемични видове, характерни за зоната, както и няма да бъде влошена структурата и динамиката на популациите им.

5.11.4. Защитена зона BG0000104 „Провадийско-Роякско плато” за опазване на опазване на природните местообитания, и на дивата флора и фауна по Директива 92/43/ЕИО.

Структурата и функциите на тази защитена зона, са пряко свързани с биологичните характеристики на целевите животински видове и местообитанията в тях, а наличието на отрицателни въздействия по смисъла на чл. 31, ал. 1 на ЗБР, се оценява чрез оценка на тези характеристики и ефекта върху тях от всички въздействия произтичащи от инвестиционното предложение, заедно с възможните мерки за намаляване и предотвратяването им (*загуба на местообитания, фрагментация, обезпокояване на видове, нарушаване на видовия състав, химически, хидроложки и геоложки промени и др.*).

5.11.4.1.Структура на защитената зона

Настоящото инвестиционно предложение за „*Изграждане на вятърен енергиен парк „Добротич уинд“, състоящ се от 58 бр. ветрогенератори, с обща инсталирана мощност до 464 MW, ведно с техническа инфраструктура – повишаващи подстанции и съоръжения за присъединяване и съхранение на електрическа енергия“ в землищата на селата Добротич, Михалич, Калоян, Изворник, Искър и Есеница, община Вълчи дол и селата Средно село и Момчилово, община Ветрино, област Варна*“, не засяга териториалната цялост на защитена зона, то отстои на около 5.5 км, от най-близо разположения ветрогенератор (WTG 59, ПИ № 68480.18.145, земл. Средно село, общ. Ветрино).

ИП ще се реализира извън границите на ЗЗ BG0000104 „Провадийско-Роякско плато”, като не се засяга пряко територията ѝ.

В тази връзка може да се посочи, че с реализирането на ИП, да настъпят промени в структурата, природните местообитания и тези на целевите животински видове, предмет на опазване в защитената зона, тъй като пряко не се отнема площ от територията ѝ, за изграждането на ВТГ, подстанции и съпътстващата ги инфраструктура.

Реализирането му, в така предложеният му обхват, не е свързано с отделяне на вредни емисии, генериране на опасни отпадъци и други вредни физични фактори, които пряко или косвено биха увредили компонентите на околната среда, или оказали негативно въздействие върху типовете местообитания и тези на целевите животинските видове, предмет на опазване в ЗЗ BG0000104 „Провадийско-Роякско плато”, тъй като не засяга пряко територията, и няма да доведат до пряко въздействие, в промяна в структурата на защитената зона.

С него не се засягат водоеми, мочурища, горски територии, специфични растителни и животински местообитания от значение за видовете предмет на опазване в защитената зона, представляващи ключови елементи и попадащи в обхвата ѝ.

Инвестиционното предложение ще се реализира в територия, попадаща в землищата на селата Добротич, Михалич, Калоян, Изворник, Искър и Есеница, община Вълчи дол и селата Средно село и Момчилово, община Ветрино, област Варна, в поземлени имоти представляващи части от обработваеми земеделски земи, слети в моноблокове на места, проходими единствено и само със специализирана селскостопанска техника, свързана с механизираната им обработка или прибиране на реколтата.

Територията попадаща в обхвата на инвестиционното предложение, вкл. и тази разположена в зоната между него и ЗЗ, е силно фрагментирана, от съществуващата и развита в значителна степен пътна мрежа (АМ „Хемус“ и др. пътища) в района на двете общини, наличието на обработваеми земеделски земи в този район, реално силно ограничават миграции на животинските видове, в посока от зоната към територията на ИП, което от своя страна няма до доведе до косвено въздействие, върху структурата на защитената зона, през фазите на експлоатация и строителство на ИП.

Не се очаква с реализирането на ИП, да настъпят промени в структурата, функциите и природозащитните цели по отношение на природните местообитания, и местообитанията на целевите животински видове предмет на опазване в защитена зона BG0000104 „Провадийско-Роякско плато”, тъй като не се засягат пряко площи от тях.

Относно възможността за формиране на кумулативното въздействие, във връзка с реализация на инвестиционното предложение, в границите на защитената зона, тъй като същото не се засяга пряко площта ѝ, което няма да доведе до допълнително кумулативно натоварване в обхвата на зоната, и да предизвика евентуално промени в стрктурата ѝ. Това се дължи и на факта, че съгласно Заповедта за обявяване на зоната, в границите и е забранено изграждането на всякакви съоръжения за добив на енергия от ВЕИ (ветрогенератори и фотоволтаици), и реално кумулативно натоварване по отношение на този тип обекти в границата ѝ не се очакват.

В територията разположена извън границите ѝ, в която ИП ще се реализира на база направените анализи в т.*2.2.10 Кумулативен ефект в 33 BG0000104 „Провадийско-Роякско плато“ за опазване на природните местообитания и на дивата флора, от реализацията на ИП,* от настоящия доклад е формирано заключението, че същият ще бъде *незначителен*.

По отношение на територията, попадаща между ИП и границите на защитената зона, няма предвидени за реализация или действащи други ветрогенератори и фотоволтаични системи, които биха допринесли да формирането на кумулативно въздействие върху периферните, гранични части на зоната, които са силно повлияни от съществуващата и изградена пътна и техническа инфраструктура, вкл. и АМ „Хемус“ преминаваща през част от землищата на селата Неофит Рилски, Невша, и Млада гвардия, община Ветрино в обхвата на зоната.

Ландшафтните елементи са класифицирани съгласно изискванията на ал. 3, чл. 30 от *Закона за биологичното разнообразие*, не се засягат пряко от нито един ветрогенератор. Проектните имоти, в които ще се реализира ИП , представляват открити обработваеми земи без линейни елементи (водни течения (реки), пещери, и др.) и не са разположени във и/или в непосредствена близост до седловини, скални венци, водни площи и др.

Характерът на растителността (земеделски култури) и ландшафта, в обхвата на предвидените ВТГ, подстанциите и съпътстващата ги инфраструктура, е реален фактор за липса на функционална връзка в ареалите на видовете, използващи територията като ловно местообитание и територията на ВЕП през различни етапи от жизнения си цикъл. В тази връзка може да се посочи, че с ИП не се нарушава хранителни миграционни коридори на животинските видове, както функционалността и свързаността на защитената зона, значително повлияна от линейната фрагментация в обхвата ѝ, от действащата пътна линейна инфраструктура в района.

5.11.4.2. Функции и природозащитни цели

5.11.4.2.1. Загуба на природни местообитания

С реализирането на инвестиционното предложение, не се засяга пряко и косвено, нито едно от 16 типа природни местообитания включени в Заповедта за обявяването на защитената зона BG0000104 „Провадийско-Роякско плато”, както в границите на защитената зона, тъй като ИП е разположено извън границите ѝ. Въздействия свързани със загуба на площи от природни местообитания, включително и приоритетни такива, предмет на опазване в защитената зона, от инвестиционното предложение не се очакват.

Общата засегната площ, на земеделската земя, за изграждане на ветрогенераторите ще бъде съответно: за община Вълчи дол - 585 124 m^2 (0.124 %), а за община Ветрино - 108 799 m^2 (0.037 % от площта ѝ) или общо 693 923 m^2. От тази обща площ на имотите, за

изграждането на ветрогенераторите ще бъде необходима промяна на предназначението на общо 174 000 m^2 (174,0 dka) земеделска земя.

За изграждане на подстанции и съоръжения за съхранение на електрическа енергия, ще бъдат засегнати още 209 927 m^2 (0.044 % от площта ѝ) на територията на община Вълчи дол.

Съответно общата площ на всички поземлени имоти е 903 850 m^2 (903.85 dka), а общата засегната площ, съответно подлежаща на промяна на предназначението и начина на трайно ползване, в която ще се реализира ИП е 383.927 dka.

За въздушни електропроводи съответно – 1 165 dka (за сервитути, в които влизат и пряко засегнатите площи за стълбове, които са общо 44 dka). На база на наличните данни към момента се очаква дължината на трасето на ВЛ 110 kV да бъде приблизително 9 km, и дължината на трасето на ВЛ 400 kV също да бъде приблизително 9 km, съответно извън обхвата на защитената зона.

В обхвата на ИП и в територията, попадаща между него и границата на защитената зона, няма установени природни местообитания включени в Приложение № 2 на ЗБР, а самите поземлени имоти в които ще изгради ВЕП „Добротич уинд“, представляват части от обработваеми земеделски земи, за добив на интензивни зърнени култури, използвани по своето предназначение от дълъг период от време, ежегодно и периодично обработвани и третирани с торове и пестициди, за контрол на количеството на добиваната продукция.

Изграждането на ВЕП „Добротич уинд“, както и съпстващата го техническа инфраструктура (кабелните трасета и въздушния далекопровод) ще засегне обработваемите земеделски земи, в сервитутите на съществуващите полски и общински пътища, които не попадат в обхвата на ЗЗ с код BG0000104 „Провадийско-Роякско плато”, и по този начин няма да има промяна в целостта на структурата ѝ.

С инвестиционното предложение не се засягат горски територии, както и поземлени имоти представляващи, пасища, мери, ливади или поляни, в които има подходящи условия да се формират природни местообитания, извън границите на зоната.

При избора на местоположението на ВТГ в отделните поземлени имоти, в землищата на селата Добротич, Михалич, Калоян, Изворник, Искър и Есеница, община Вълчи дол и селата Средно село и Момчилово, община Ветрино, е избегнат риска от значими въздействия, състоящи се в унищожаване, увреждане или фрагментация на природни местообитания с висока природозащитна стойност, което от своя страна може да доведе до формиране и на кумулативно въздействие, в обхвата на защитената зона. Засегнатия район от ИП, е изключително повлиян от развитата селскостопанска дейност в района, свързана с отглеждането на интензивни зърнени култури, заемащи значителни площи от землищата в двете общини Ветрино и Вълчи дол.

Обобщена матрица с оценка на влиянието и въздействието от реализацията на ИП върху всички природни местообитания, включени в предмета на опазване на ЗЗ с код BG0000104 „Провадийско-Роякско плато“ и извън границите, е представена в следната таблица:

Таблица 495. Очаквано въздействие от реализацията на ИП, върху местообитанията предмет на опазване в ЗЗ с код BG0000104 „Провадийско-Роякско плато“

Природно МО (код)	Начин на въздействие от ИП		Времетраене		Продължителност			Кум. ефект	Вид на въздействието		Критерий, по който се въздейства	
	Пряко/ Непряко (косвено), в ЗЗ	Пряко/ Непряко, (косвено) извън ЗЗ	Временно	Постоянно	Краткотрайно	Средно-трайно	Дълготрайно		Отр.	Незначително	Загуба на площ (%)	Качество на МО
6110*	0	0	0	0	0	0	0	0	0	0	0	0
6210	0	0	0	0	0	0	0	0	0	0	0	0
6240*	0	0	0	0	0	0	0	0	0	0	0	0
6430	0	0	0	0	0	0	0	0	0	0	0	0
8210	0	0	0	0	0	0	0	0	0	0	0	0
8310	0	0	0	0	0	0	0	0	0	0	0	0
9150	0	0	0	0	0	0	0	0	0	0	0	0
9180*	0	0	0	0	0	0	0	0	0	0	0	0
91E0*	0	0	0	0	0	0	0	0	0	0	0	0
91G0*	0	0	0	0	0	0	0	0	0	0	0	0
91H0*	0	0	0	0	0	0	0	0	0	0	0	0
91I0*	0	0	0	0	0	0	0	0	0	0	0	0
91MO	0	0/1	0	0	0	0	0	1	0	1	0	0
91SO*	0	0	0	0	0	0	0	0	0	0	0	0
91WO	0	0	0	0	0	0	0	0	0	0	0	0
91ZO	0	0	0	0	0	0	0	0	0	0	0	0
***приоритетно природно местообитание**												

Предвид близостта на една част от ВТГ **(WTG 73, WTG 18, WTG 32, WTG 33, и WTG 40),** до горски територии, които съгласно предоставените таксационни характеристики на ДГС „Провадия“ и ДГС „Суворово“, отговарящи на стрктурата и състава на природно местообитание 91M0, поради което е възможно формиране на кумулативно въздействие, в слаба (незначителна) степен от ИП, като допълнително влияние в тази насока, оказва и разположения на 6.5 km в източна посока от ИП, действащ ВЕП „Суворово“.

От експлоатацията на бъдещия ВЕП „Добротич уинд“, се очаква да се формира кумулативен ефект в *незначителна степен*, извън границите на защитената зона, основно от върху запазените по-големи части от горски територии, разположени в северозападна и западна посока от ИП.

В заключението може да се посочи, че реализирането на инвестиционната инициатива, ще се извърши в поземлени имоти представляващи интензивно обработваеми земеделски земи, от дълги години в които не са установени природни местообитания, като в тази връзка може да се посочи, че не се нарушава техния БПС.

С планираните строителни дейности, в обхват на ИП извън границите на защитените също не се пряко природни местообитания с природозащитен и консервационен статус, тъй като такива не са установени при направените теренни проучвания, в обхвата на поземлените имоти.

С реализацията на ИП не се очаква пряко унищожаване поради урбанизация, фрагментация и застрояване, отнемане на площи, както и формиране на косвено въздействие върху природните местообитания предмет на опазване в ЗЗ с код BG0000104 „Провадийско-Роякско плато“, включително и извън нея, съответно върху стрктурата им,

няма да бъдат предизвикани отрицателни въздействия от ИП, като се отчита и значителната отдалеченост на предвидените с него дейности от определените им граници, свързани със строителството и бъдеща експлоатация на ВЕП „Добротич уинд“.

5.11.4.2.2. Загуба на местообитания на целеви животински и растителни видове, в ЗЗ BG0000104 „Провадийско-Роякско плато“

С реализирането на настоящото инвестиционното предложение, в така предложеният му вариант и обхват, не се очакват преки загуби на местообитания и находища на целеви животински и растителни видове, предмет на опазване на ЗБР и включени в Червената книга на Република България, в обхвата на ЗЗ BG0000104 „Провадийско-Роякско плато“.

При изграждането на ветрогенераторите, ще се усвояват само част от засегнатите поземлени имоти, по проектни данни 0.5 dka за фундамента и 2.5 dka за кранова площадка на всеки генератор, или общо за (174.0 dka) земеделска земя за реализацията на ИП, като останалата част ще се използва по предназначение. Всички засегнати поземлени имоти, в инвестиционната инициатива са с НТП „*Нива*“, и всички от тях са част от земеделски блокове със зърнени монокултури, силно повлияни и от химизацията на района, в следствие на обработката на земеделските земи.

Характера на зооценозите в обхвата на ИП и съседните на него територии, не дават основание да се очакват значителни промени по отношение на структурата и динамиката на популациите на животинските видове, които обитават района в които ще бъде изграден ВЕП.

Извън границите на защитената зона, в обхвата на територията на ИП, се очаква *незначително въздействие*, свързано с фактор безпокойство, с временен характер и формиране на кумулативен ефект, върху част от видовете - **p1355 Видра (*Lutra lutra*), p1335 Лалугер (*S. citellus*), p5194 Пъстър смок (*Elaphe sauromates*), p1217 Шипоопашата костенурка (*Testudo hermanni*), p1217 Шипобедрена костенурка, (*Testudo graeca*) и *Четириточкова меча пеперуда (*Euplagia quadripunctaria*).** За вида **p2609 Добруджански среден хомяк *(M. newtoni*),** освен горепосочените въздействия, се засягат малки части от биокоридори на вида, определени извън границите на защитената зона, в обхвата на ВЕП.

За трите вида прилепи (**p1324 Голям нощник - *Myotis myotis,* p1307 Остроух нощник - *Myotis blythii* и p1308 Широкоух прилеп - *Barbastella barbastellus*) е определена незначителна степен по отношение на фактор „смъртност“, по време на експлоатация на ВЕП и средна степен за вида **p1310 Дългокрил прилеп - *Miniopterus schreibersii*.**

Местообитания на растителни видове, включени в Приложение № 2 към чл. 6, ал. 1, т. 2 и 3 на ЗБР, както в границите на защитената зона, така и извън тях с ИП не се засягат.

Обобщена матрица с оценка на влиянието и въздействието от реализацията на ИП върху всички животински видове, включени като предмета на опазване в ЗЗ BG0000104 „Провадийско-Роякско плато“ и извън границите ѝ, е представена в следващите таблици:

Таблица 496. Очаквано въздействие от реализацията на ИП, върху животински видов (без прилепи)

предмет на опазване в ЗЗ BG0000104 „Провадийско-Роякско плато“

Жив.вид, (име)	Начин на въздействие от ИП		Времетраене		Продължителност			Кум. ефект	Вид на въздействието		Критерий, по който се въздейства	
	Пряко/ Непряко (косвено), в ЗЗ	Пряко/ Непряко, (косвено) извън ЗЗ	Временно	Постоянно	Краткотрайно	Средно-трайно	Дълготрайно		Отр.	Незначително	Загуба на площ/Фрагментация	Безпокойство
Бозайници (без прилепи)												
Видра, (*L. lutra*)	0	0/1	0	0	0	0	0	1	0	0	0	1
Добруджански среден хомяк, (*M. newtoni*)	0	1/1	0	0	0	0	0	1	0	0	1/0	1
Лалугер, (*S. citellus*)	0	0/1	1	0	0	0	0	1	0	1	0	1
Пъстър пор (*V. peregusna*)	0	1	0	0	0	0	0	1	0	0	0	1
Степен пор, *(M. eversmanni)*	0	0	0	0	0	0	0	0	0	0	0	0
Земноводни и влечуги												
Пъстър смок (*E. sauromates*)	0	0/1	0	0	0	0	0	1	0	0	0	0
Червенокоремна бумка, *(B. bombina*)	0	0	0	0	0	0	0	0	0	0	0	0
Шипоопашата костенурка, *(T. hermanni)*	0	0/1	0	0	0	0	0	1	0	0	0	1
Шипобедрена костенурка, *(T. graeca)*	0	0/1	0	0	0	0	0	1	0	0	0	1
Обикновена блатна костенурка, (*E. orbicularis)*	0	0	0	0	0	0	0	0	0	0	0	0
Голям гребенест тритон, (*T. karelinii*)	0	0	0	0	0	0	0	0	0	0	0	0
Риби												
Обикновен щипок, (*C. taenia*)	0	0	0	0	0	0	0	0	0	0	0	0
Европейска горчивка, (*Rh. amarus*)	0	0	0	0	0	0	0	0	0	0	0	0
Безгръбначни												
Бръмбар рогач *(Lucanus cervus)*	0	0	0	0	0	0	0	0	0	0	0	0
Алпийска розалия (*Rosalia alpina*)	0	0	0	0	0	0	0	0	0	0	0	0
Обикновен сечко (*Cerambyx cerdo*)	0	0	0	0	0	0	0	0	0	0	0	0
Буков сечко (*M. funereus*)	0	0	0	0	0	0	0	0	0	0	0	0
***Четириточкова меча пеперуда (*Euplagia quadripunctaria*)**	0	0/1	0	0	0	0	0	1	0	0	0	0

Таблица 497. Очаквано въздействие от реализацията на ИП, върху прилепите предмет на опазване в ЗЗ

BG0000104 „Провадийско-Роякско плато“

ПРИЛЕПИ, предмет на опазване в ЗЗ BG0000104 „Провадийско-Роякско плато”				
Код	**Вид**	**Species/lat**	**Оценка за степента на въздействие**	
1324	Голям нощник	***Myotis myotis***	1	Незначително въздействие.
1304	Голям подковонос	***Rhinolophus ferrumequinum***	0	Липсва въздействие
1310	Дългокрил прилеп	***Miniopterus schreibersii***	3	Средно по степен въздействие.
1316	Дългопръст нощник	***M. capaccinii***	0	Липсва въздействие
1323	Дългоух нощник	***Myotis bechsteinii***	0	Липсва въздействие
1303	Малък подковонос	***Rhinolophus hipposideros***	0	Липсва въздействие
1307	Остроух нощник	***Myotis blythii***	1	Незначително въздействие.
1302	Подковонос на Мехели	***Rhinolophus mehelyi***	0	Липсва въздействие
1321	Трицветен нощник	***Myotis emarginatus***	0	Липсва въздействие
1308	Широкоух прилеп	***Barbastella barbastellus***	1	Незначително въздействие.
1305	Южен подковонос	***Rhinolophus euryale***	0	Липсва въздействие

Таблица 498. Очаквано въздействие от реализацията на ИП, върху растителните видове, предмет на опазване в ЗЗ BG0000104 „Провадийско-Роякско плато“

Растителен вид	**Начин на въздействие от**		**Времетраене**		**Продължителност**			**Кум. ефект**	**Вид на въздействи**		**Критерий, по който се въздейства**	
	Пряко/ Непряко (косвено), в ЗЗ	**Пряко/ Непряко, (косвено) извън ЗЗ**	**Временно**	**Постоянно**	**Краткотрайно**	**Среднотрайно**	**Дълготрайно**		**Отр.**	**Незначително**	**Загуба на площ (%)**	**Качество на МО**
Обикновена пърчовка (*H. caprinum*)	0	0	0	0	0	0	0	0	0	0	0	0
Янкева метличина (*Centaurea jankae)*	0	0	0	0	0	0	0	0	0	0	0	0
Янкева кутявка (*M. jankae*)	0	0	0	0	0	0	0	0	0	0	0	0

В заключение на представените обобщени данни, може да се посочи изпълнението и реализацията на инвестиционното предложение, на проекта няма да окаже пряко въздействие BG0000104 „Провадийско-Роякско плато“, върху видовия състав на флората и фауната в защитената зона от мрежата Натура 2000, поради това че не се унищожават техни убежища и индивиди, не се прекъсват миграционните им коридори в зоната, и не увеличава кумулативното и натоварване, чрез отнемане на нови площи за урбанизация в границите ѝ и така не се нарушава техния БПС.

С планираните строителни дейности, в обхват на ИП извън границите на защитените също не се засягат пряко местообитания и находища, на целеви животински видове с консервационен статус, тъй като такива не са установени такива при направените теренни проучвания, в обхвата на поземлените имоти. С проекта не се засягат пряко, влажни зони или обекти, както и ландшафтни елементи включени в обхвата на чл. 30 от ЗБР (Виж **Таблица 16. Разстояние на отделните ВТГ спрямо най-близките елементи на ландшафта по чл. 30 от ЗБР**).

Направеният анализ на заложените дейности при реализацията на инвестиционното предложение, и възможните въздействия от дейностите по строителство и експлоатация, както и реализацията му, извън границите не защитената зона, в обхвата на ИП и съседните

територии, не дава основание за допускане на нарушаване в резултат на реализацията на цялостния инвестиционен проект, на установения видов състав и популациите на животински видове, в значителна степен извън зоната, с изключение 4 вида от разред прилепи.

5.11.4.3. Фрагментация

Територията определена, за изграждане на вятърен енергиен парк „Добротич уинд“, е отделена почти изцяло от границата на ЗЗ BG0000104 „Провадийско-Роякско плато”, от АМ „Хемус“ която с изключително интензивен трафик (основна бариера за видовете) както и другите второ и третокласни пътища в района на ИП, които изцяло фрагментират местообитанията от всички страни, което възпрепятства миграцията на вида в посока на общините Ветрино и Вълчи дол, на север от границата на зоната, и почти изцяло ги възпрепятства и създава на места цялостен бариерен ефект, в тази част на общините.

Съществуващата пътна мрежа в района на двете общини Ветрино и Вълчи дол, осигуряваща връзка с по-големите градове в съседните общини и области, е довела до силна фрагментация на сухоземните местообитания на видовете, формираща цели зони в които почти навсякъде възпрепятства свободното движението на животински индивиди, напр. при търсене на храна, или миграция от едно местообитание в друго.

Тъй като инвестиционното предложение ще се реализира извън потенциални за вида местообитания в границите на защитената зона, фрагментация върху тях няма да бъде предизвикана. С реализацията на ИП извън границата на зоната, и в обхвата на територията му, не се засягат територии представляващи подходящи за вида местообитания, а характера на ИП (изграждане на ВТГ и съпътстващата инфраструктура), което само по себе си не е линеен обект, и няма да доведе допълнителна фрагментация, а ще се запази състоянието на съществуващата в момента, формирана от силно развитите агрофитоценози в района.

Ефективните заети местообитания на обитателите на широколистните гори, храсталаци и тревни съобщества, и водни площи ще останат ненарушени с реализацията на ИП. С неговата реализация, не е предвидено изграждане на нови линейни обекти, автомагистрали, железопътни съоръжения и язовирни стени при което да бъдат фрагментирани местообитания на целеви видове, както в защитената зона така, и в територията на засегнатите от инвестиционното предложение поземлени имоти, и съседни на тях територии.

По време на строителните дейности, както и при тези по експлоатация, ще се използват действащите в момента пътища в района на поземлените имоти, в землищата на засегнатите населени места в двете общини, и в тази връзка с ИП не се предвижда изграждане на нови такива, и не се очакват дейности които да доведат до допълнителна фрагментация, от реализацията му.

5.11.5. Обезпокояване на видове и смъртност, в ЗЗ с код BG0000104 „Провадийско- Роякско плато“

В границите на защитена зона с код BG0000104 „Провадийско-Роякско плато”, от реализацията на ИП, не се очаква обезпокояване и смъртност на целеви животински видове, тъй като границата ѝ, отстои на около 7.5 км, от най-близо разположения ветрогенератор.

В обхвата на територията на поземлените имоти в които ще се реализира инвестиционното предложение, е възможно краткосрочно обезпокояване, на някои по-широко разпространените животински видове, в района на отделните строителни площадки,

без трайното им прогонване от заеманите от тях територии. Това ще се дължи, на шума на машините използвани при строителството, но това въздействие ще бъде с кратковременен ефект, и само в периода определен за строителните дейности при реализацията на инвестиционното предложение.

Изразен и кумулативен ефект, водещ до повишена смъртност на индивиди от представителите на животинските видове, предмет на опазване в зоната и извън границите, няма да има тъй като не се предвиждат дейности, чието натрупване да доведе до формирането му и съответно до значим риск за смъртност за отделни индивиди, както и за техните популации. В по значима степен са засегнати представилите на част от прилепната фауна (общо 4 вида), в района на ИП, като съответно ще се предвидят мерки за свеждане до минимум възможни отрицателни въздействия върху тях.

Останалите животински видове, обитават съседни на ИП територии, тъй като поземлените имоти в които ще се изграждат ветрогенераторите за обработваеми земеделски земи, които не предлагат необходимите екологични и биологични условия, характерни за местообитанията им. Поради примитивната си нервна система, те не са чувствителни към безпокойство и ответните им реакции при наличие на източник на дразнение се подчиняват на вродени инстинкти, в които въздействията от реализирането на ИП ще бъдат недоловими.

Човешкото присъствие в засегнатите от ИП поземлени имоти и в близост до тях, е значително и почти целогодишно. Животинските видове в тези територии, са приспособени към условията в тях, по отношение на фактора обезпокояване, тъй като същите от дълги години, са обработваеми земеделски земи в които почти целогодишно се придвижва селскостопанска техника, за обработката им което създава значително висок нива на шум, в района.

В тази връзка фактора безпокойство, ще бъде с минимално въздействие. По време на експлоатацията на обектите безпокойство за земноводните и влечугите няма да има, а за бозайниците нивата на шум няма да са толкова високи, че да попречат на възвръщането и обитаването на отделни индивиди в района. Необходимо е да се отбележи, че с ИП не се засягат горски територии, в обхвата и извън защитената зона, които са изключително значими за размножаването и храненето на видовете в обхвата им.

В района на ИП има изградена различна инфраструктура (пътна, техническа и др.), което от своя страна е фактор предизвикващ безпокойство, вкл. и движението на тежкотоварни и МПС по АМ „Хемус“. Поради тази причина и условия на средата, самите видове ще избягват района и ще предпочетат територии, в по отдалечени и изолирани части и територии, както в защитената зона така и извън границите ѝ, в обхвата на инвестиционното предложение.

Предвидените за изграждане два електропровода, както и ВТГ в обхвата на ИП не се очаква да повлияят върху популацията на видовете прилепи регистрирани в района, тъй като те използват по време на полета си ехолокация, с която се ориентират в пространството, поради което сблъсъци на прилепи, не се очакват.

Въздействието от реализацията на ИП, ще е бъде *незначително по степен,* за една част от животински видове, извън границите на ЗЗ BG0000104 „Провадийско-Роякско плато” (**Виж. Таблица 496, Таблица 497 и Таблица 498**).

5.11.5.1. Нарушение на видовия състав/смъртност

С реализацията на инвестиционното предложение, не се очаква нарушаване на установения видов състав, в т.ч. и въздействие върху популациите на животински видове, предмет на опазване в защитената зона BG0000104 „Провадийско-Роякско плато“.

Не се очаква нарушаване на видовия състав в популациите, на целевите животинските видове, предмет на опазване в защитената зона.

Безгръбначни – Не се очаква;

Риби – Не се очаква;

Земноводни – Не се очаква;

Влечуги – Не се очаква;

Бозайници – Не се очаква;

Прилепи – **з**а видовете 1324 Голям нощник - *Myotis myotis*, 1307 Остроух нощник - *Myotis blythii* и 1308 Широкоух прилеп - *Barbastella barbastellus*) **е определена незначителна степен по отношение на фактор „смъртност“ по време на експлоатация на ВЕП, и в средна степен за** вида 1310 Дългокрил прилеп - *Miniopterus schreibersii.* като в тази връзка са посочени мерки в т.6 от доклада, с които ще се сведат до миниум на въздействията, свързани с нарушаване на видовия състав на прилепите.

Териториите на новопредвидените ВТГ, които са извън границите на ЗЗ, заемат малка част от площта на всеки ПИ, в границите на обработваеми земеделски земи, която се обитава от значително ограничен брой животински видове, предимно толерантни и широкоразпространени видове за района на ИП.

Инвестиционното предложение, не се очаква да окаже въздействие върху видовия състав на целевите животински видове и техните местообитания, както в защитената зона, така и в съседни на нея територии. С ИП не се унищожават и засягат пряко находища на видове, както и не се прекъсват миграционни коридори, биокоридори и размножителни територии, на видовете в границите на защитената зона. Не се засягат и водни обекти и влажни зони, който част от бозайниците предмет на опазване в защитената зона могат да използват за хранене или почивка.

От направения анализ по видове в т. 5 и съответните заключения, от реализацията на ИП, разположено извън границите на защитена зона с код BG0000104 „Провадийско-Роякско плато“, ще се формира, незначително въздействие върху част от целевите животински и техните местообитания, с изключение на един вид прилеп (Дългокрил прилеп - p1310 *Miniopterus schreibersii*), за който е определена средна степен на въздействие **(Виж. Таблица 496, Таблица 497 и Таблица 498).**

В тази връзка са предложени **смекчаващи мерки в т. 6,** от настоящия доклад, за свеждането им до минимална степен от реализацията на инвестиционната инициатива, вкл. и за останалите видове за които е определено възникване на различно по степен въздействие

5.12. Химически промени

С инвестиционното предложение не се предвижда обособяване на терени за нови производствени дейности на територията на защитената зона или в съседство с нея, включително и в обхвата на ИП, с производства с висок потенциал за увреждане на околната среда, и в тази връзка химически промени не се очакват.

Не се очакват химически промени в околната среда при осъществяването на инвестиционното предложение, тъй като същото не е свързано, с добив на полезни изкопаеми, или друг тип дейности водещи до тях.

С ИП не се предвиждат дейности водещи до значително увреждане на компонентите на околната среда, тъй като същите, не са увреждащи за нея посредством отделяне на емисии с концентрации над допустимите, генериране на отпадъци и други физични фактори, които пряко или косвено биха увредили компонентите ѝ.

Такъв тип промени, не се очакват с реализацията на инвестиционното предложение, в така предложеният му обхват.

5.13. Хидрогеоложки промени

В хидроложки и хидрогеоложки план, промени по отношение качеството на природните местообитания и местообитанията на целевите животинските видове, предмет на опазване в границите на защитената зона, не се очакват такива, върху нейната структура и функции, съгласно определените цели в заповедите им за обявяване, и забраните в тях.

Такъв тип промени не се очакват и извън границите на ЗЗ, извън обхвата на ИП, тъй като с него не се предвиждат дейности свързани с потребление на вода за питейни нужди или генериране на производствени и битово-отпадни води. В резултат на реализацията му, не се очакват пресушаване, унищожаване, замърсяване и увреждане по какъвто и да е било начин на водни обекти и влошаване на хидроложкия им режим.

Такъв тип промени, не се очакват с реализацията на инвестиционното предложение, в така предложеният му обхват.

5.14. Геоложки промени

Предвиденото инвестиционно предложение, и заложените в него дейности, не се очаква да доведат до геоложки промени в района, които да предизвикат влошаване на качеството на местообитания на видовете, предмет на опазване в защитената зона, и в територии разположени в близост. Такъв тип промени, не се очакват с реализацията на ИП, върху структурата и функциите на ЗЗ с код BG0000104 „Провадийско-Роякско плато”.

5.15. Други промени

Друг тип промени в реализация на инвестиционното предложение, в обхвата на четирите защитени зони, не се очакват.

Реализирането на инвестиционното предложение, няма да окаже **пряко, значимо и отрицателно въздействие** върху целостта на защитени зони BG0002038 „Провадийско-Роякско плато”, BG0002039„Хърсовска река”, BG0002048 „Суха река ”, за опазване на дивите птици и защитена зона BG0000104 „Провадийско-Роякско плато” с оглед на техните структура, функции и природозащитни цели, както по време на реализацията, така и при експлоатацията му. Поземлените имоти предмет на инвестиционното предложение, са разположени извън обхвата и границите им, и предвидени в тях дейности няма да доведат до промени в текущото състояние на стрктурата и функциите на защитените зони. Очакваното въздействие от реализацията на ИП, е *незначително*, с изразен косвен характер, и в тази връзка са предвидени мерки за неговото намаляване и свеждане до минимум.

6. ПРЕДЛОЖЕНИЯ ЗА СМЕКЧАВАЩИ ИЛИ ВЪЗСТАНОВИТЕЛНИ МЕРКИ, ПРЕДВИДЕНИ ЗА ПРЕДОТВРАТЯВАНЕ, НАМАЛЯВАНЕ И ВЪЗМОЖНО ОТСТРАНЯВАНЕ НА НЕБЛАГОПРИЯТНИТЕ ВЪЗДЕЙСТВИЯ ОТ ОСЪЩЕСТВЯВАНЕ НА ИНВЕСТИЦИОННО ПРЕДЛОЖЕНИЕ ВЪРХУ ЗАЩИТЕНИТЕ ЗОНИ

6.1. Смекчаващи мерки при реализирането на инвестиционното предложение в обхвата на защитените зони

За предотвратяване или максимално смекчаване на потенциалните въздействия, върху местообитанията и целевите животински видовете предмет на опазване в разглежданите защитени зони, при практическото реализиране на инвестиционното предложение, препоръчваме прилагането на следните смекчаващи мерки, представени в следващата таблица.

Таблица 499. Смекчаващи мерки при реализация на инвестиционното предложение

№	Предвидена мярка	Фаза на ИП	За смекчаване на кое негативно въздействие се отнася мярката
1.	Структурното разполагане на ВТГ и допълващите ги обекти (тех.инфрастрктура), да бъдат изготвени в съответствие с най-добрите и утвърдени европейски практики, за такъв тип обекти с оглед оптимизиране на параметрите на инвестиционното предложение.	Проектиране	Предотвратяване замърсяването на прилежащите терени и поддържане на чиста среда, предвид характера на района в който ще се реализира ИП, извън границите на защитените зони
2.	Да се маркират маршрутите за подходите към строителните петна, в границите на поземлените имоти	Проектиране	Запазване растителността в съседни терени
3.	Преди започване на дейностите по проекта за реализиране на инвестиционното предложение, да се обособят временни площадки, с места за складиране и съхранение на строителните материали, и домуване на машините в границите на имотите.	Проектиране	Предотвратяване замърсяването на прилежащите терени и поддържане на чиста среда, предвид характера на района в който са разположени поземлените имоти, в които ще се реализира ИП
4.	С проектът на ИП, да предвижда площадки за временно съхранение на отделения хумус съгласно, действащите нормативни изисквания.	Проектиране	Предотвратяване замърсяването на прилежащите терени и поддържане на чиста среда, и съхранението, за последващо оползотворяване
5.	При озеленяването да се използва автохтонна/местна растителност, като не се допуска използването на	Проектиране	Предотвратяване възможността за разпространение, на нехарактерни инвазивни видове

	инвазивни и нетипични за района видове		в непосредствена близост до и в защитените зони
6.	Да се изготви проект за рекултивация, които да бъде съобразен с конкретните условия и предложените мерки за максимално съхраняване на съществуващата, растителната покривка, вкл. обратното засипване на основите на фундаментите, трасетата за подземната кабелна мрежа с изкопните земни маси и хумусен слой, което до известна степен може да подпомогне възстановяването на структурата на растителната покривка.	Проектиране	Възстановяване на състоянието на засегнатите части от имотите, конкретно на растителност в района на ИП.
7.	При строителните дейности, да не се засягат, територии с естествена степна растителност, като ливади, пасища и др. и гори, като стриктно се спазват определените маршрути за движение.	Строителство	Запазване и съхранение, на съществуващата растителност, в съседни терени
8.	За транспортиране на строителните материали и извозване на земни маси, по време на подготовка на терените за работа да се използват само утвърдената схема, за транспортирането им.	Строителство	Предпазване на съседни територии, от унищожаване на съществуващата растителна покривка, замърсяването и увреждането ѝ.
9.	Строителството на ВТГ, ВЕЛ разположени в близост до пасища, мери, ливади, горски територии, дерета и др. естествени и полуестествени елементи на ландшафта, да бъде извършено извън размножителния **период (15 април - 15 юни)** на всички жив. видове вкл. и птиците.	Строителство	Минимизиране и ограничаване на въздействието на фактора безпокойство и прогонващ ефект, причинен от шум и вибрации.
10.	При изграждане на инфраструктурата на обекта да се използват най-добрите налични практики, като при строителните дейности, да не се използва стара и амортизирана строителна техника и машини.	Строителство	Минимизиране и ограничаване на въздействието на фактора безпокойство и прогонващ ефект, причинен от шум и вибрации.

11.	Да се спазват правилата за противопожарна безопасност, при строителството и експлоатацията, на обектите на инвестиционното предложение.	Строителство	Предотвратяване унищожаване на естествени местообитания, и целеви видове в защитените зони и извън тях.
12.	Да се вземат предпазни мерки за предотвратяване разпиляването на материали, при товаро-разтоварните процеси, в етапа на строителство	Строителство	Предотвратяване замърсяването на прилежащите терени и поддържане на чиста среда, в района на ИП и съседни територии.
13.	При оформяне на изкопите за кабелните трасета, да се работи на максимално тесен фронт. Непосредствено след обратната засипка, да се извършва рекултивация, там където е възможно.	Строителство	Възстановяване на състоянието на засегнатите части от имотите
14.	Строителните дейности, при изграждането на ВЕП, да са съсредоточени единствено в определените за целта поземлени имоти (временни площадки).	Строителство	Предотвратяване засягането на прилежащите терени и поддържане на чиста среда, в района на ИП и съседни територии.
15.	Да се спазват стриктно разпоредбите на *Закона за управление* на отпадъците и подзаконовите нормативни актове по време на строителните дейности.	Строителство	Предотвратяване замърсяването на прилежащите терени и поддържане на чиста среда, предвид характера на района в който са разположени поземлените имоти, в които ще се реализира инвестиционното предложение.
16.	След изграждане на ВТГ, бетоновата им стъпка да се засипе със земни маси и хумусен пласт.	Строителство	Възстановяване на характерната за района тревна растителност.
17.	При извършване на строително-монтажните работи да се предвидят химични тоалетни за работниците на обекта.	Строителство	Предотвратяване замърсяването, на компонентите на околната среда.
18.	В случай на намиране на убежища на защитени видове, предмет на опазване от българското законодателство и други международни конвенции да се действа по начина указан в *Закона за биоразнообразието*	Експлоатация	Осигуряване безопасността намаляване смъртността на защитени животински видове.
19.	Да се изготви и съгласува с РИОСВ-Варна	Преди въвеждане в експлоатация	

	План за двугодишен мониторинг на птици и прилепи за оценка на действителните нива на риск и смъртност от сблъсък при птици и прилепи. Планът да включва подходящи визуални и/или дистанционни методи с обхват, продължителност и времетраене по международни стандарти.		
20.	Провеждане на мониторинг, върху смъртността на пещеролюбиви и горски мигриращи видове прилепи през първите две години на експлоатация на ВЕП „Добротич Уинд“. Провеждането на мониторинга трябва да се осъществи по утвърдена методика на EUROBATS	Експлоатация	Мярката има за цел да установи критичните периоди на пролетната и есенната миграция по отношение на фактора „смъртност“ в зависимост от специфичните ландшафтни характеристики на територията на изградения ВЕП, и да препоръча щадящ режим на работа на генераторите през тези периоди.. Мярката е включена в „***План за действие за опазване на популациите на пещеролюбивите прилепи в България (Rhinolophus mehelyi, Rhinolophus hipposideros, Rhinolophus ferrumequinum, Rhinolophus euryale, Rhinolophus blasii, Myotis myotis, Myotis blythii, Myotis emarginatus, Myotis capaccinii и Miniopterus schreibersii)“,*** одобрен от Министъра на околната среда и водите през м. ноември 2023 г.
21.	Да не се замърсяват околните терени с отпадъци, генерирани при техническата поддръжка на ветрогенераторите, които могат да имат химически състав, опасен за компонентите на околната среда.	Експлоатация	Предотвратяване замърсяването, на компонентите на околната среда.
23.	Да не се третира порасналата около ветрогенераторите растителност с химически препарати (хербициди, инсектициди)	Експлоатация	Предотвратяване замърсяването, на компонентите на околната среда (подпочвени води, почва и др.)
24.	Да се разработи Система за контрол на риска от сблъсък с птиците	Експлоатация	Намаляване и ограничаване на възможната смъртност на птиците, в района на ВЕП

24.	След въвеждане в експлоатация на обекта да се проведе тригодишен мониторинг на птици с подходящи визуални и/или дистанционни методи и с обхват, продължителност и времетраене съгласно одобрен от РИОСВ-Варна план за мониторинг. Резултатите да се докладват веднъж годишно на РИОСВ-Варна. При установяване на смъртност на птици от защитени видове по–висока от практически установената във вятърните паркове в България или изчислително/моделно определената в ДОСВ и ДОВОС да бъдат въведени допълнителни проучвания и мерки касаещи експлоатацията на вятърния парк.	Експлоатация	Осигуряване безопасността намаляване смъртността на птиците, в района на ВЕП.
27.	С оглед намаляване времетраенето на въздействията от строителните дейности, в плана за организация и изпълнение на строителството (част от инвестиционния проект) да се заложат възможно най-кратки срокове за изпълнение на строителството в съответствие с най-добрите практики и стандарти за безопасност	Строителство	Ограничаване до минимум, действието на кумулативния ефект и въздействие върху животинските видове, типовете природни местообитания и компонентите на околната среда пряко свързани с биологичното разнообразие
28.	Над всички носители вериги, по трасето на предвидените за изграждане електропроводи, да бъдат монтирани типови устройства против кацане на птици, съгласно препоръките на МОСВ при изграждане на такъв тип линейни съоръжения.	Строителство	Опазване на птиците, включени в Приложение 1 и 2 на ЗБР, от възможно нараняване и инцидентна смъртност
29.	Устройствата против кацане, поставящи се за предпазване на птиците от кацане върху стълбовете, да са от тип, който не води до увреждане или смърт на птиците.	Експлоатация	Опазване на видовете птици, вкл. на такива от Приложение 3 на ЗБР, и предмет на опазване в защитените зони, от възможно нараняване и инцидентна смъртност.

30.	Контролирано провеждане на проектните строителни работи при изграждане на електропроводите (110 и 400 kV), с оглед осъществяването на максимално опазване на естествената растителност. Да не се допуска премахване на растителност, извън проектно определените територии.	Строителство	Опазване на съществуващата флората и фауната

Въз основа на направените анализи и оценки, може да се направи заключението, че през всички етапи на реализация на инвестиционното предложение, то е съвместимо с предмета и целите на четирите защитени зони (*BG0002038 „Провадийско-Роякско плато“ BG0002039 „Хърсовска река”, BG0002048 „Суха река“ и BG0000104 „Провадийско-Роякско плато“*) и няма да окаже значително отрицателно въздействие върху структурната и функционална им цялост, при положение, че се прилагат най-добрите практики при реализацията на инвестиционното предложение, и предложените смекчаващите мерки, и препоръки за ограничаване на възможните отрицателни въздействия, в настоящия доклад.

7. АЛТЕРНАТИВНИ РЕШЕНИЯ И ОЦЕНКА НА ВЪЗДЕЙСТВИЕТО ИМ ВЪРХУ ЗАЩИТЕНИТЕ ЗОНИ.

Екологичната мрежа Натура 2000 е създадена с цел опазване на естествените територии в Европа, но в тях няма цялостна забрана на човешката дейност. При определени условия биха могли да се изграждат природосъобразни обекти, като се реализират мерки за опазване на компонентите на средата, и най-добрите алтернативи за тяхната реализация.

Настоящото ИП за изграждане на ветропарк в района на Добротич, ще бъде разположено извън границите на защитени зони BG0002038 „Провадийско-Роякско плато“, BG0002048 „Суха река“ и BG0002039 „Хърсовска река“ за опазване на дивите птици. Всяко друго алтернативно решение в границите на защитените зони, би имало по-голямо отрицателното въздействие или би довело до допълнително антропогенно натоварване. Всяко алтернативно решение извън рамките на защитените зони би довело до смекчаване и намаляване на отрицателното въздействие върху видовете и местообитанията на видове, предмет на опазване в защитените зони.

За реализацията на инвестиционното предложение са разгледани следните алтернативи:

7.1. Алтернатива на местоположението на ветроенергийния парк

Алтернативи за местоположение на парка извън територията на общините Ветрино и Вълчи дол не са разглеждани, тъй като проектът и ИП са свързани с разширение и изменение на предходен проект (ИП за „*Изграждане и експлоатация на вятърен енергиен парк в землището на с. Добротич, община Вълчи дол, област Варна, състоящ се от 34 бр. вятърни съоръжения с обща номинална мощност до 85 MW*“, одобрено с Решение по оценка на въздействието върху околната среда № ВА-3/2018 г. на директора на РИОСВ-Варна) с оглед максимално използване на ветровия ресурс на района и при отчитане на ограниченията свързани със собствеността и правата на ползване на поземлените имоти.

При проучванията на алтернативите за местоположение на терените за изграждане на съоръженията на ИП (ветрогенератори, подстанции, ел.проводи) възложителят се съобразявал с всички теоретични постановки и най-добри утвърдени практики, за избор на подходящо място за реализация на ветропарка, като за основа е използвал одобрените по предходната процедура по ОВОС -12 бр. ВТГ в землището на с. Добротич, община Вълчи дол.

Районът е избран тъй като преобладаващите посоки на ветровете в района са от северозапад и югоизток, а перпендикулярните посоки са югозапад и североизток.

Конфигурирането на ветрогенераторния парк съответства на изискванията на чл. *141а на Наредба № 14 за технически правила и нормативи за проектиране, изграждане и ползване на обектите и съоръженията за производство, преобразуване, пренос и разпределение на електрическа енергия*, като разстоянията между вятърните генератори.

Отчетен е и факта, че територията е извън обхвата на защитени зони част от екологичната мрежа Натура 2000, а и самата територия е добре проучена при провеждането на предходната процедура, тъй като са проведени веднъж мониторингови проучвания на прелитащите птици и видовете прилепи в района, както и други фактори като наличие на добре развита пътна инфраструктура, възможност за присъединяване към електропреносната мрежа и др.

На следващата карта е показано местоположението на ВТГ, одобрени по предходната процедурата, отпадналите като необходимост съоръжения **(местоположение ВЕП-2018 г., Алтернатива-1), и по текущия вариант на ИП (местоположение ВЕП-2023 г.- Алтернатива-2)**, вкл. и предвидената техническа инфраструктура и подстанции.

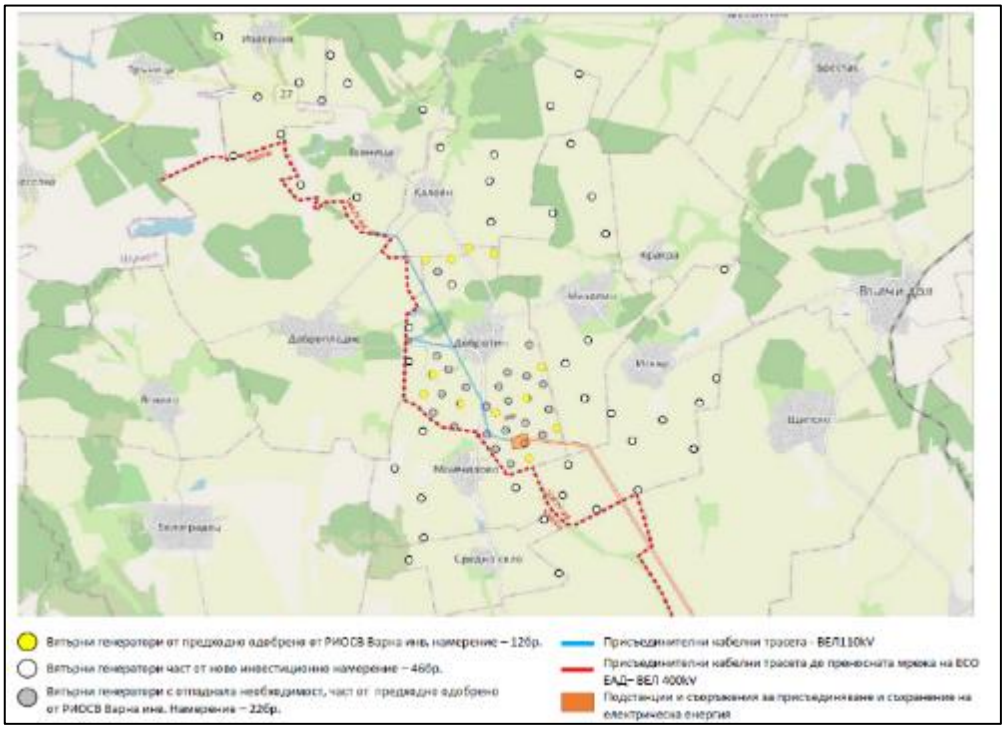

Фиг. 171 Местоположение на ВТГ-местоположение Алтернатива-1 и Алтернатива-2 (настоящо ИП)

Разликата между местоположението на ВТГ с Алтернатива-1 и с Алтернатива-2, е главно в отстоянието до най-близко разположените защитени зони част от екологичната

мрежа Натура 2000, предвид разширението на ветропарка на североизток и юг, като в тази връзка се увеличава обхвата, на засегнатите землища от реализацията на ИП.

При **Алтернатива-1**, ИП е било предвидено да се реализира само в земл. с. Добротич, община Вълчи дол, без да засяга защитени зони, а най-близко разположените са „Провадийско-Роякско плато”, код BG 0002038 по Директива 2009/147/ЕЕС за опазване на дивите птици, определена съгласно чл. 6. ал. 1, т. 3 и 4 от ЗБР и „Провадийско-Роякско плато” с код BG0000104 по Директива 92/43/ЕЕС, отдалечени на около 14 км южно от границата им. С този вариант не се засягат и горски територии, пасища, ливади и мери, с важно значение за опазване и съхранение на биоразнообразието, в района на общината в които ще се реализира ИП.

С **Алтернатива-2**, ИП ще се реализира, в землищата на селата Добротич, Михалич, Калоян, Изворник, Искър и Есеница, община Вълчи дол и селата Средно село и Момчилово, община Ветрино, област Варна, също без да засягат защитени зони. След увеличението на териториалния обхват на ИП, най-близко разположени до него, са четири защитени зони, върху които може да окаже влияние - *ЗЗ за опазване на дивите птици* BG0002038 „Провадийско-Роякско плато“ - отстои на около **5.5 км**, от най-близо разположения ВТГ, съответно BG0002039 „Хърсовска река” - на около **31 км** (северно), BG0002048 „Суха река“ - на около 20 км, ЗЗ BG0000104 „Провадийско-Роякско плато“ *за опазване на природните местообитания и на дивата флора* - на около **7.5 км** (Виж **Фиг. 178**).

С този вариант, които е и предмет на настоящата оценка, също не се засягат горски територии, пасища, ливади и мери, с важно значение за опазване и съхранение на биоразнообразието, в района на землищата в които ще се реализира, т.е не засягат и природни местообитания извън границите на защитените зони ИП. Част от поземлените имоти включени в ИП, представляващи обработваеми земеделски земи, са разположени близо до такива по чувствителни за биоразнообразието район, но не отнемат площи от тях.

И при двата варианта за местоположението на ВЕП, е отчетена и близостта на съществуващи електропроводи до територията на ИП предоставящи добри и перспективни възможности за осъществяване на присъединяването на новите мощности към електропреносната мрежа, както и допълнително преимущество за използването на съществуващи пътища в района, при логистиката и изграждането на съоръженията.

От посочените четири защитени зони с пълна забрана изграждане на ВТГ е само ЗЗ BG0000104 „Провадийско-Роякско плато“ по Директива 92/43/ЕИО, а в останалите три зони по Директива 2009/147/ЕИО - BG0002038 „Провадийско-Роякско плато“, BG0002039 „Хърсовска река” и BG0002048 „Суха река“, са без забрана за изграждане на ветрогенератори, съгласно заповедите им за обявяването им спрямо ИП.

На следващата фигура е показано местоположението на най-близко разположените защитени зони по Директивата 92/43/ЕИО за местообитанията, без и с пълна забрана за изграждане на ВТГ спрямо ИП.

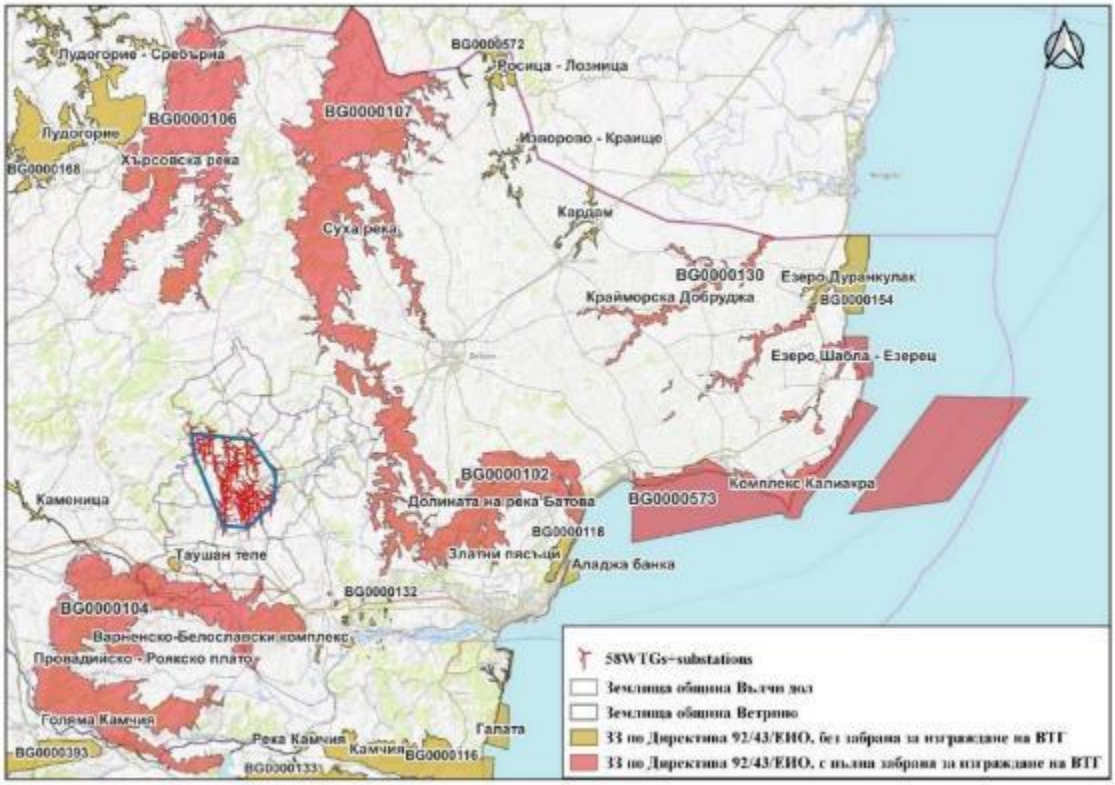

Фиг. 172 Най-близко разположените защитени зони по Директивата 92/43/ЕИО, без и с пълна забрана за изграждане на ВТГ спрямо ИП

Видно от фигурата и при двете алтернативи за местоположението на ВЕП спрямо ЗЗ BG0000104 „Провадийско-Роякско плато“, не се засяга пряко, тъй като дори и при **Алтернатива-2**, най-близко разположения ветрогенератор отстои на 5 км от границите ѝ,

Необходимо е да се отчете и факта, че самата защитена зона и фрагментирана пряко от ИП, посредством обекти на линейната транспортна инфраструктура (АМ „Хемус“ и общински път I-2 Русе-Варна), представляващи основната бариера и преграда за миграцията на животински видове по посока на ИП, като частта от зоната попадаща в границите на община Ветрино, остава заключена и изцяло изолирана, между двата линейни обекта, от предвидения за изграждане ВЕП „Добротич уинд“.

Инвестиционната площ представлява ясно обособен открит, равнинен селскостопански терен с интензивно земеделие (добив на зърнено-фуражни култури), респ. представлява изцяло антропогенно модифициран хабитат. Въпреки този фактор в северозападната част на ИП, са запазени и неусвоени части от горски територии и открити площи, представляващи и от една страна биокоридори, с подходящи условия за хранене и размножаване на целеви животински видове, извън обхвата на зоните.

На база на направените заключения в т.5, относно въздействието от ИП върху животински видове (без прилепи), с така избраното местоположение съответстващото на **Алтернатива-2**, става ясно, че ще се формира незначително косвено въздействие, свързано основно с безпокойство на видовете (по време на строителните дейности), както и кумулативно въздействие върху местообитанията на някой от тях, без засягане на техни находища.

По отношение на прилепите, и при двете алтернативи относно местоположението на ИП, не са установени и няма наличие на техни убежища в проектната площ. Поземлените

имоти и в **Алтерантива-1** и **Алтернатива-2**, имат твърде ограничено значение като ловна територия, поради много ниското си насекомно обилие, в района предвид интензивното земеделие в района и употребата на хербициди и пестициди. Самият ВЕП, не представлява непреодолима бариера за прилепите, поради което не се очаква формиране на бариерен и фрагментиращ ефект върху местните и мигриращи популации в района, и при двете местоположения на ВЕП.

На база изготвения Доклад за едногодишен мониторинг на видовете прилепи (*Горанов, Стоева, 2022*), и заключението в т.5 на доклада, реално определено въздействие при така определеното местоположение на ВТГ в **Алтернатива-2,** се отчита незначително въздействие върху три вида прилепи и в средна степен върху един вид, за което е определена и мярка за ограничаване и минимизиране на въздействието от реализирането на ИП.

Реално и при двете алтернативи, във връзка реализацията на ИП няма да има промени в структурата и функциите на ЗЗ с код BG0000104 „Провадийско-Роякско плато“, нито засягане на площта ѝ, но и в двата варианта ще формира кумулативно въздействие върху местообитанията на част от животинските видове, в незначителна до средна степен, което при прилагане на заложените смекчаващи мерки, ще бъде сведено до минимум.

По отношение на въздействието от реализацията на ИП върху видовете птици, местоположението на ВЕП в **Алтернатива-2,** води до неговото разширяване в посока север и северозапад, противоположна на миграционния път на птиците *Via Pontica*, като е определено възможно въздействие от реализацията на ИП, върху още две защитени зони по Директива 2009/147/ЕИО за опазване на дивите птици, а именно BG0002039 „Хърсовска река”, и BG0002048 „Суха река“, спрямо **Алтернатива-1**, в която като засегната е определена BG0002038 „Провадийско-Роякско плато“. И трите защитени зони, са без забрана за изграждане на ветрогенератори, съгласно заповедите им за обявяването изадедни от МОСВ, което определя допустимост за реализация ИП.

На следващата фигура, е показано местоположението на най-близко разположените защитени зони по Директивата за птиците, без и със забрана за изграждане на ВЕИ спрямо ИП, от която е видно, че същото е значително отдалечено от чувствителните по този фактор зони.

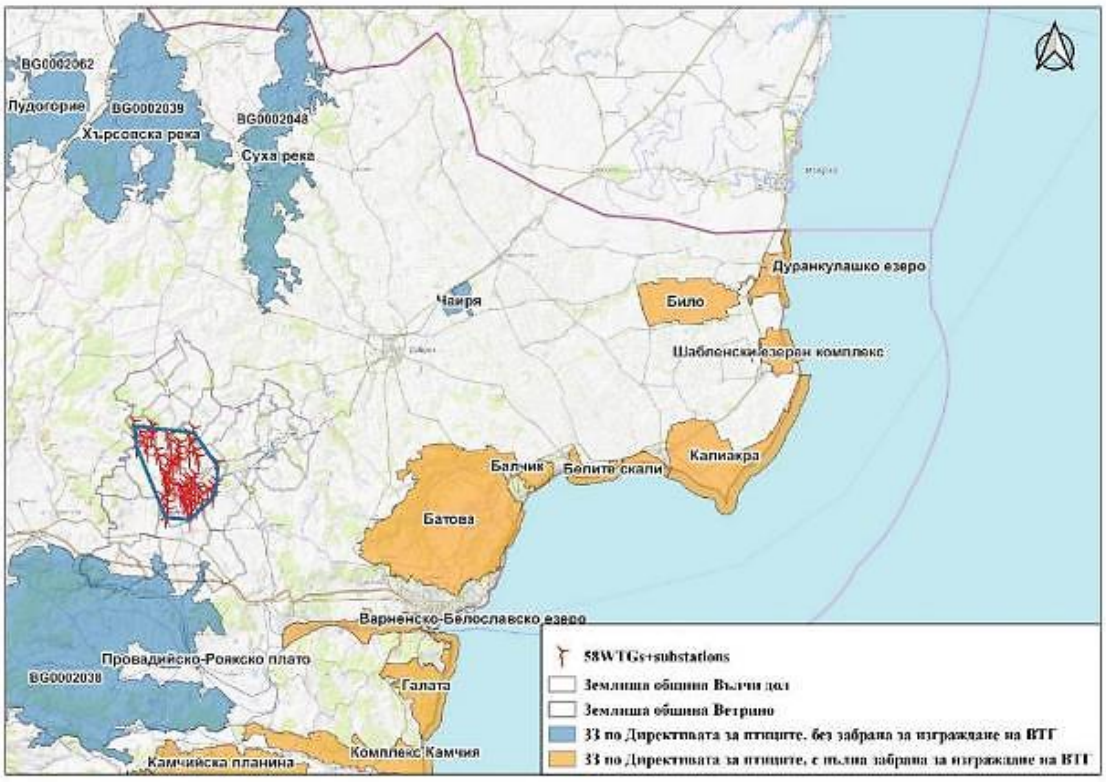

Фиг. 173 Най-близко разположените защитени зони по Директивата 2009/147/ЕИО, без и с пълна забрана за изграждане на ВТГ, спрямо ИП

Видно от **Фиг. 173** местоположението на ВЕП „Добротич уинд“ по **Алтерантива-2**, предмет на настоящата оценка, е в посока противоположна на използваната от птиците територия (в направление, преграждащо основното миграционно такова север-юг и изток-запад по пътя *Via pontica*). В направените заключенията по т.5 от доклада, относно въздействието от ИП върху отделните видове птици, предмет на опазване в трите защитени зони, те са идентични (за незначително въздействие), с тези по **Алтерантива-1,** като за оценката са използвани изготвените доклади по мониторинг, в хода на предходната и настоящата процедура. В тази връзка в т.6, са предложени и мерки, за ограничаване на въздействията при строителството и експлоатация на ВЕП „Добротич уинд“ по Алтерантива-2

Макар единственото директно въздействие от този първоначален етап на инвестиционната инициатива върху биоразнообразието да е увреждането на хабитатите на местата на ветроизмервателните мачти, (въздействие, което е еднократно, временно и като цяло незначимо, което най-добре може да се управлява в рамките на индивидуалните проекти), последиците от избора на площадка за ветрогенераторен парк върху биоразнообразието ще се наблюдават както по време на строителството, така и по време на експлоатацията, в незначителна степен.

Предвид гореизложеното, към настоящия момент алтернативите по отношение на местоположението на ветроенергийния парк са ограничени в рамките на цитираните имоти (и съответните части от имотите, за които е допусната промяна на предназначението на земята), тъй като за тях са осигурени права на възложител за реализацията на инвестиционното предложение. Част от имотите са вече одобрени, за ветроенергийни производство и са отразени в действащия Общ устройствен план на община Ветрино.

В случая други алтернативи по местоположение, в сравнение с оценяваната **Алтерантива-2,** не е целесъобразно да бъдат предлагани.

Избраните след детайлно проучване на Възложителя, местоположения на ветрогенераторите в поземлените имоти, могат да се определят като „**слаборискови зони**" за сухоземни природни местообитания, тъй като се намират изцяло в открити обработваеми земи без линейни елементи (водни течения, дерета с растителност) и не са разположени във и/или в непосредствена близост до скални венци, водни площи и др.), където е вероятно да се концентрират птици или прилепи през определени периоди от годината.

С цел да бъде използвано най-доброто местоположение за реализацията на проектопарка, в **обобщение може да се посочи,** че възложителят се е спрял на настоящите населени места - селата Добротич, Михалич, Калоян, Изворник, Искър, Есеница, общ. Вълчи дол, Средно село, Момчилово общ. Ветрино.

Неговите преимущества са следните:

- Като местоположение проекта не попада в защитени зони от мрежата на Натура 2000;
- Не попада в защитени територии, съгласно *Закона за защитените територии*;
- Не засяга горски територии или пояси;
- Не попада в СОЗ;
- От реализацията на проекта не би могло да се очаква сериозно кумулативно въздействие, тъй като към настоящия момент в района има неголям брой инвестиционни предложения или проекти, които да са реализирани или в процес на реализация.

Територията предмет на ИП е подбрана на базата на предварителни проучвания, съгласно чл. 135 и 136 на *Наредба № 14/2005 г. за технически правила и нормативи за проектиране, изграждане и ползване на обектите и съоръженията за производство, преобразуване, пренос и разпределение на електрическа енергия за този тип обекти*.

Местоположението на всеки един генератор е подбрано така, че да не засяга елементи на Националната екологична мрежа, на базата на проведен двусезонен орнитологичен мониторинг и мониторинг на прилепната фауна през 2021 г., както и на предишни проучвания на орнитофауната през 2010 -2011 г.

Спазено е изискването на *чл. 141 (1) на Наредба № 14/2005 г. относно отстоянието до най-близкото населено място – 500 м.*

Схемата на ВЕП е разработена въз основата на данните за ветровата енергия в района.

Алтернативите на местоположенията на отделните ветрогенератори в имотите са разгледани спрямо изискванията на чл. 141а от *Наредба № 14/2005 г. при разработването на ПУП за имотите.*

Проекто-ПУП за ветроенергийния парк в имотите определя местоположенията на отделните ветрогенератори в избраните при ветоодита имоти така, че площта за промяната на предназначението да бъде минимална спрямо други алтернативи за регулирането на площадките.

Разположението на отделните ветрогенераторни кули в парка е предвидено така, че да има необходимо минимално разстояние от поне 500 м между тях. Разстоянието трябва да бъде такова, че да не се възпрепятства технически работата на отделните ротори, както и да има достатъчно свободно въздушно пространство между тях, позволяващо свободната

миграция на птици и прилепи през територията на ветропарка. При увеличаване на разстоянията между ветрогенераторните кули и разпръсването им в землищата, се получава увеличаване площта на парка, което би се отразило негативно върху общия бариерен ефект за птици и прилепи.

В този връзка може да се посочи, че с така определено местоположение на ВЕП „Добротич уинд“, като не се нарушава природозащитния статус на природните местообитания и тези целевите животински видове, предмет на опазване в четирите защитени зони BG0000104 „Провадийско-Роякско плато“ по Директива 92/43/ЕИО, и в останалите три зони по Директива 2009/147/ЕИО - BG0002038 „Провадийско-Роякско плато“, BG0002039 „Хърсовска река” и BG0002048 „Суха река“, и не променя целостта, структурата и функцията им.

7.2. Алтернативи относно вид строителство и начин на експлоатация

Транспортните подходи към отделните ветрогенератори са избирани изключително по съществуващите полски пътища, който излизат на съществуващите общински пътища III и IV клас. Основната цел е да се избегне влизането на МПС в селата и оттам – увеличаване на въздействието върху населението.

Извозването на излишни изкопни земни маси е съгласувано с общината да стане до определеното депо за ТБО. Полагането на новите кабелни връзки ще бъде реализирано подземно в сервитутите на съществуващите полски пътища и друга част, която ще преминава през регулационните граници на селата, които след това ще бъдат възстановени.

Съществува алтернатива за промяна на техническите параметри на ветрогенераторните кули. Те биха могли да бъдат както завишени, така и намалени. Възложителят е решил да инвестира в оптимални технически параметри на ветрогенераторите, с цел баланс цена-технически възможности. При завишаване на техническите параметри (височина на кулата, диаметър на ротора, номинална мощност) това би оскъпило значително инвестицията, а при намаляване, това автоматично би довело до неефективност на вложенията и ниска производителност с неизползване на максималните ветрови дадености в района на ВЕП „Добротич уинд“.

Това са най-екологосъобразните възможности за реализацията на инфраструктурната част.

7.3. Алтернативи относно размера и мащаба на ИП

При избора на типа и позициите на вятърните турбини, както и конфигурацията на парка е въз основа на критерии като:

- *Оптимален вятърен потенциал на района;*
- *Енергийната ефективност на вятърните турбини (коефициент на полезно действие);*
- *Ниската атмосферна турбулентност;*
- *Местният наклон на релефа и пригодността на земната основа;*
- *Минималното странично разстояние между две последователни вятърни турбини,, когато те са разположени срещу вятъра, за да се сведе до минимум ефектът от аеродинамичното засенчване;*
- *Преобладаващите посоки на вятъра въз основа на статистическия анализ на данните за вятъра;*

- *Нормативните изисквания, приложими критерии и стандарти.*

Разгледани са следните алтернативи, за размер и мащаб на ИП:

- ***<u>Алтернатива 1: 34 бр. ветрогенератори;</u>***

Първоначалната разработка на вятърния парк стъпва на база на започнато, но нереализирано инвестиционно намерение за ветроенергиен парк в землището на с.Добротич община Вълчи дол.

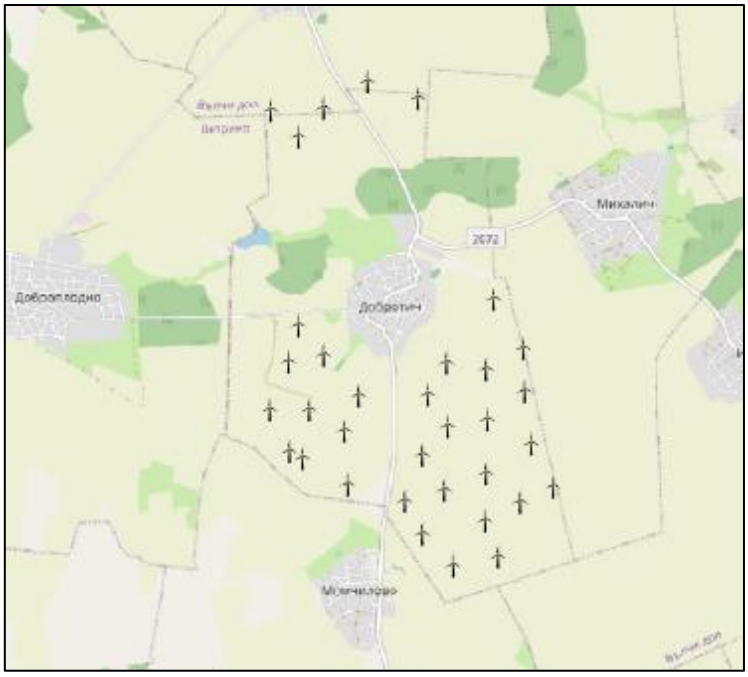

Фиг. 174 ***Алтернатива 1: ВЕП с 34 бр. генератори***

Разработката е предвиждала 34 бр. генератори с единична мощност 2MW, като с развитието на технологиите единичната мощност на ветрогенератори се е увеличила неколкократно, респективно увеличаване на тяхната ефективност чрез увеличаване на геометричните им размери, при което вятърната енергия се добива от по-голяма височина, където и скоростта на вятъра е по-висока. С това необходимото разстояние между самите вятърни турбини се увеличава за да не се образува т.н. “Wake effect” и невъзможността за усвояване на пълния вятърен потенциал.

Във връзка с това от тези 34 бр. турбини от първоначалния вариант, се запазват само 12 бр., част от настоящото ИП

При така предложения, вариант на ИП отстоянието до най-близко разположените зони до него се намира на около 14 км от територията на защитена зона „Провадийско-Роякско плато”, код BG 0002038 по Директива 2009/147/ЕО за опазване на дивите птици и Провадийско-Роякско плато“, код BG 0000104 по Директива 92/43/ЕЕС, за опазване на природните местообитания и местообитанията на видовете.

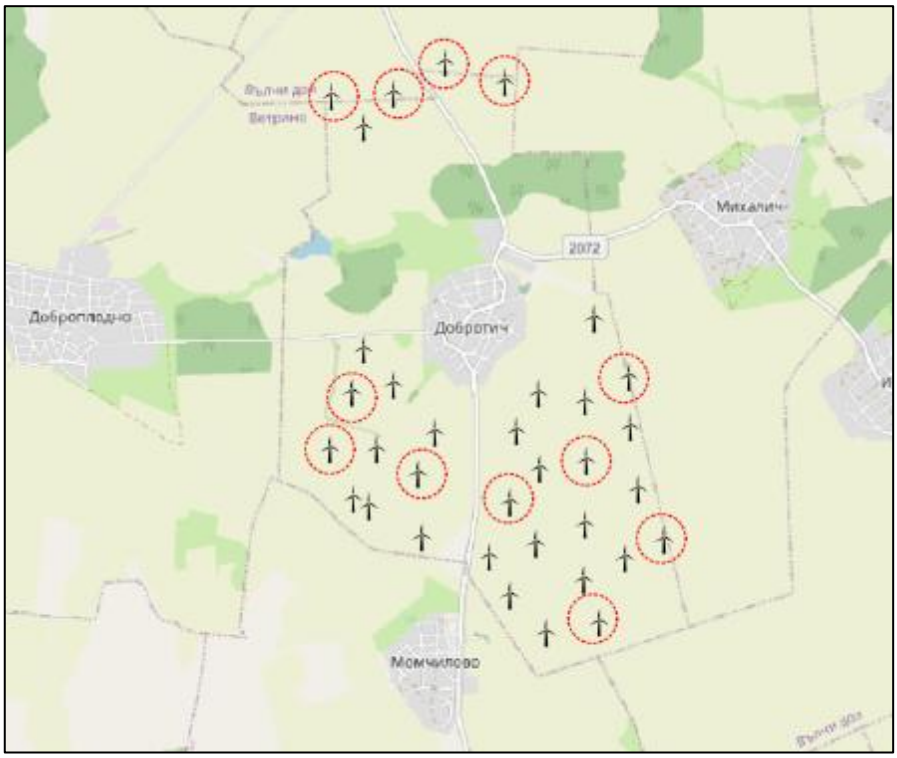

Фиг. 175 12 бр. генератори от предходното ИП, чиито площадки се запазват и в настоящото ИП

- ***<u>Алтернатива 2: 62 бр. ветрогенератори;</u>***

За ИП са разгледани още няколко алтернативи на развитие и оптимизация, на бъдещия ВЕП.

Проучена е възможността, освен частни терени да бъдат включени и имоти общинска собственост, които са подходящи за разполагане на вятърни генератори. Същите бяха избрани на база добър вятърен потенциал и да отговарят на изискванията за достатъчно отстояние от населените места и защитени зони и територии. Така с първоначалните 12 бр. разработката предвиждаше общо 62 бр. вятърни турбини.

Вариантът е отпаднал, тъй като не са получени вещни права върху общинските имоти, а част от другите ветрогенератори са реалокирани по необходимост, тъй като попадат в сервитутните граници на мрежи от газопреносната инфраструктура.

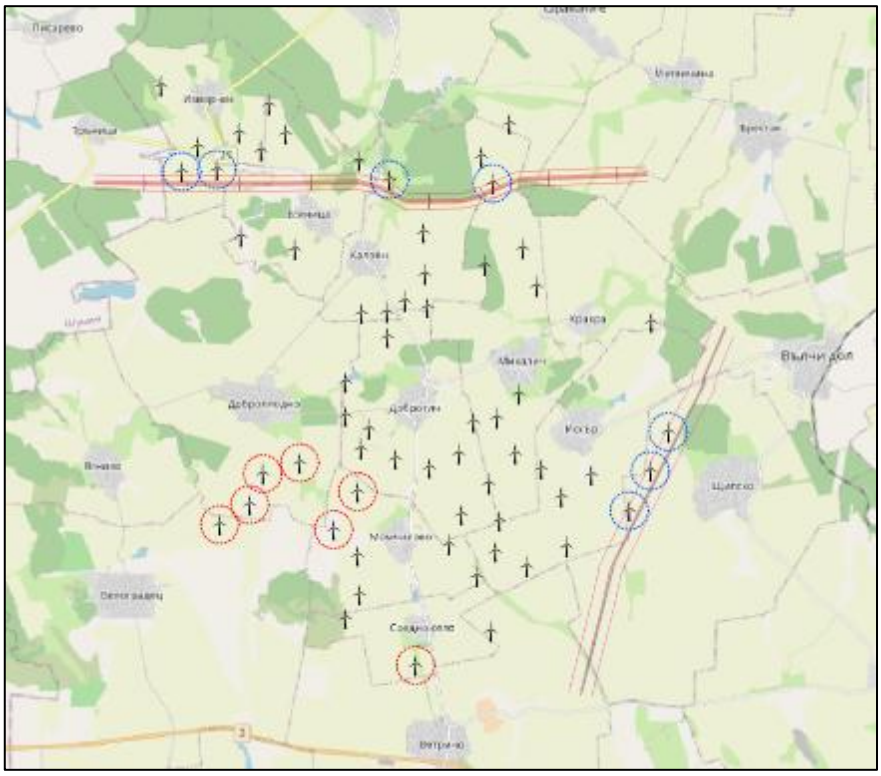

Фиг. 176 ***Вариант 2: ВЕП с 62 бр. ветрогенератори (в червено са оградени 7 бр. ВТГ, попадащи върху имоти – общинска собственост, а в синьо – 7 вятърни генератора, попадащи в сервитути на газопреносна инфраструктура)***

При така предложения, вариант на ИП отстоянието до най-близко разположените зони до него се намира на около **6 km източно** от територията на защитена зона BG0002038 „Провадийско-Роякско плато”, на около **20 km североизточно** от ЗЗ BG0002048 „Суха река“, и 31 km северно от границата на ЗЗ BG0002039 „Хърсовска река“, по Директива 2009/147/ЕО за опазване на дивите птици и ЗЗ BG0000104 „Провадийско-Роякско плато“, и на около **12.5 km** източно от границите на ЗЗ BG0000107 „Суха река“ по Директива 92/43/ЕЕС, за опазване на природните местообитания и местообитанията на видовете.

<u>Алтернатива 3: 58 бр. ветрогенератори</u>

Алтернатива 3 на ИП (настояща), елиминира всички недостатъци на предходните два варианта. Оптимизираният брой турбини елиминира „Wake effect“-а, оползотворява максимално вятърния потенциал и удовлетворява изискванията за разстояния до населени места и съществуващи комуникации, както и отдалечеността от защитени зони по реда на ЗБР и защитени територии по реда на ЗЗТ.

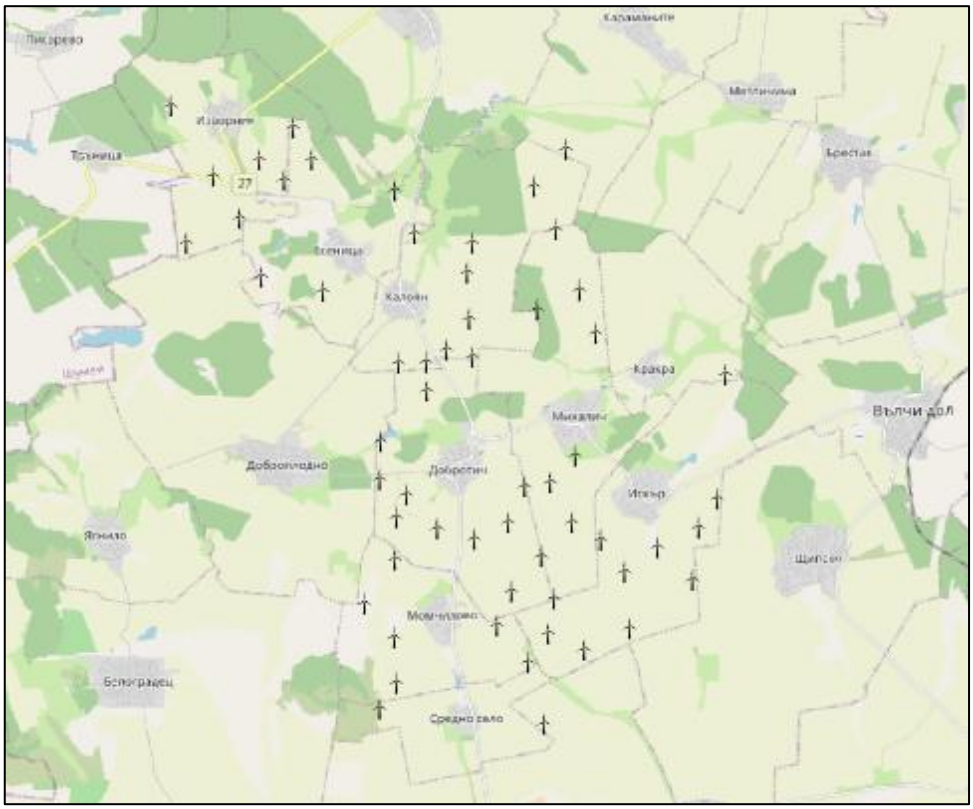

Фиг. 177 ***Алтернатива 3: ВЕП с 58 бр. ветрогенератори (настоящ вариант)***

При така предложения, вариант на ИП му отстоянието до най-близко разположените зони до него се намира на около **5.5 km източно,** от територията на защитена зона BG0002038 „Провадийско-Роякско плато”, **на около 20 km североизточно** от ЗЗ BG0002048 „Суха река“, **и 31 km северно** от границата на ЗЗ BG0002039 „Хърсовска река“, по Директива 2009/147/ЕО за опазване на дивите птици, **на около 7.5 km, източно** от ЗЗ BG0000104 „Провадийско-Роякско плато“, по Директива 92/43/ЕЕС, за опазване на природните местообитания и местообитанията на видовете.

При така разгледаните три алтернативи относно броя на ВТГ, територията на инвестиционното предложение се намира **извън** защитени зони по *Директивата за местообитанията* и *Директивата за птиците*, поради което не се очаква нарушаване на структурата и функцията на същите.

Не се очаква отрицателно въздействие при изграждането и експлоатацията на предложения ВЕП върху функциите и природозащитните цели на защитените зони, както и загуба на типове местообитания и на местообитания на растителни и животински видове, предмет на опазване в защитените зони, и при трите варианта, включително и в територията разположена между обхвата на защитените зони

В случая е избрана **Алтернатива 3, като най-приемлива за реализацията на ИП** при която се ограничава въздействието върху на ЗЗ BG0000107 „Суха река“ по Директива 92/43/ЕЕС, за опазване на природните местообитания и местообитанията на видовете, тъй като се премахват три броя ВТГ разположени успоредно един на друг в землището на с. Щипско, и биха създали известен бариерен ефект и кумулативно натоварване на самата територия, тъй като разстоянието до действащия и въведен в експлоатация ВЕП „Суворово“

Единствения въведен в експлоатация ВЕП „Суворово“, в района на ИП е разположен в източна посока, като с тази алтернатива е предвидено разширение в противоположна на него посока (северозапад), което да ограничи натоварването в близост до съседната ЗЗ BG0000107 „Суха река“ по Директива 92/43/ЕЕС, за опазване на природните местообитания и местообитанията на видовете.

7.4. Алтернативи спрямо посоката на прелет на мигриращите видове птици

Според проведените наблюдения върху мигриращите птици през 2020-2021 г. е установено следното. От събраната информация през есента приоритетно направление, на мигриращите птици е изключително в направление североизток – югозапад и север - юг.

През пролетта на 2021 г. около 94,5% от птиците са установени да летят на север. Разположението на турбините към момента, предполага компактност и оптимална ширина на парка в това направление. Наличните свободни коридори в рамките на ВЕП поради големите отстояния между турбините са достатъчни за свободно придвижване на птиците.

В тази връзка не се определени други алтернативи относно местоположението на ВТГ, спрямо посоката на прелет на мигриращите видове птици, тъй като сега определено се счита за оптимално.

7.5. Алтернативи спрямо елементи на ландшафта, които служат за биокоридори.

При проучването на алтернативите за ситуиране на ветрогенераторите в избраните землища, респ. поземлени имоти, възложителят се е съобразил и с изискванията на **чл.30** от *Закона за биологичното разнообразие***,** а именно да се изберат *такива местоположения на съоръженията, че при тяхното изграждане и по-късно при експлоатацията им минимално да се въздейства върху елементите на ландшафта (дерета, гори, пещери, пасища, блата и др.), които въз основа на своята линейна и непрекъсната структура или свързваща функция са значими за миграцията, географското разпространение и генетичния обмен в растителните и животинските популации и видове.*

Единствените елементи на ландшафта в непосредствена близост до площадките предвидени за ветрогенератори, са съществуващите горски територии и разположените малки по площ микроязовири. Тези горски формации служат и като биокоридори за повечето животни и птици, като се установяват и някои типично горски видове, чинки, синигери, кълвачи, грабливи птици и представителите на прилепите др., които намират тук подходящи местообитания, а микроязовирите осигуряват места за почивка, престой, или хранене на някой от видовете.

Височината на кулата от 180 m и диаметър на ротора до 175 m, предполага най-ниска точка на въртящата част на ротора да е на 95 m, т.е. много над общата височина на поясите.

В конкретния случай, работният ход на витлата на планираните за изграждане 58 бр. ветрогенератори преминават на повече от 35 m над възможно най-високия участък на полезащитния пояс, което от своя страна осигурява нужното отстояние за ефективна работа, без въздействие и/или намеса в естествената среда на обитание на целевите животински видове, предмет на опазване в защитените зони и извън тях.

Отстоянието на ветрогенераторите, от най-близките горски площи и микроязовирите, не влияе върху състава и числеността на орнитоценозите, и видовия състав на прилепите в тях. При дългогодишни наблюдения върху птиците в пояси, без наличие на ВТГ и в такива в близост до тях, се наблюдава дори увеличаване на видовият състав и

числеността на пойните птици в близост до ветроенергийните съоръжения (*Н. Караиванов устно съобщение*).

Площадките на отделните ВТГ, имат твърде ограничено значение като ловна територия за прилепите, поради много ниското си насекомно обилие, определено от почти пълната липса на естествена растителност или изобщо на такава през ранната пролет и след есенната оран.

Установеното при мониторинга присъствие на някои индивиди от прилепите тук, има основно дисперсен характер, поради отсъствието на линейни ландшафтни елементи, използвани от прилепите за ориентация при техните денонощни и сезонни миграции.

Територията на ИП отстои на значително разстояние от защитени зони от националната мрежа на Натура 2000, по директивата за природните местообитания и тези на целевите животински видове, а именно: ЗЗ BG 0000104 „Провадийско-Роякско плато“ намираща се на над 7 km в южна посока, от определеният му териториален обхват.

Условията на хабитатите в проектната площ, на ветропарка рязко се отличават от разнообразието на крайречни, скални и подземни хабитати (минни галерии, пещери и др. подземни убежища) в цитираната защитена зона.

Системата от защитени зони и защитени територии обхваща отдалечени райони от ВЕП, като осигурява коридор за свободно придвижване на животни, птици и прилепи в направление север – юг, и няма да предизвика отрицателно въздействие върху популациите им, техния баланс и плътност, както в защитените зони и извън тях, и не се нарушава БПС на целевите животински видове предмет на опазване

Те няма да бъдат нарушени по никакъв начин от реализацията на ветропарка, при така избраното местоположение.

7.6. Нулева алтернатива

Съгласно т.8 от Допълнителни разпоредби на Наредбата за ОС „*Нулева алтернатива*” е състояние и последици от него, в случай че инвестиционното предложение за изграждане на ВЕП „Добротич уинд“, който се предлага не бъде осъществено и се запази сегашното съществуващо състояние на територията, и тя да продължи да се използва по своето предназначение – обработваема земеделска земя, извън границите на защитени зони обявени по реда на Глава II, чл.6 на ЗБР.

„*Нулева алтернатива*” означава запазване на ситуацията такава, каквато е в момента и отказ от осъществяване на дейността, предвидена с инвестиционното предложение. Към „*нулева алтернатива*” се прибягва тогава, когато чрез останалите алтернативи не е възможно да се осигури въздействие върху околната среда в рамките на допустимите норми и да се предотвратят трайни по време, значителни по степен и необратими увреждания.

С нулевата алтернатива ще запази земеделска земя, с обща площ 383.927 dka (174.0 dka за ВТГ и 209.93 dka за подстанции), с развито интензивно земеделие свързано с употреба на торове и пестници, с цел повишаване на ефективността на добивите от екстензивни зърнени култури.

Що се отнася за предимствата на нулевата алтернатива относно, опазване на природни местообитания и такива на целеви животински видове, същата към момента не предлага алтернативи, засегнатите имоти нямат енергоемкост на екосистемата (те представляват интензивно обработваеми земеделски земи), която да осигури хранителни

ресурси, укрития и места за размножаване на целевите животински видове, или да осигури възможност да възобновяване на естествените тревни биоценози, в района.

По отношение на представителите на прилепите, ако ИП не бъде осъществено, структурата на прилепното съобщество (в т. ч. видов състав, относителна летателна активност и сезонна динамика) ще останат непроменени. Във видовия състав в района, ще продължат да доминират сезонно мигриращите прилепи. Пещерообитаващите видове ще продължат да съставляват незначителна част от съобществото, като тяхното присъствие в територията ще бъде свързано с прелет на единични екземпляри по време на денонощни ловни миграции. Екологичните характеристики на местообитанието ще се запазят, като те ще бъдат повлияни главно от спецификата на съществуващите в момента селскостопанските практики.

По отношение на прелетни птици в района, площадката на ВЕП не представлява изключителна трофична база за тях, както и същите не предоставят подходящи условия, които по-скоро са в горските територии, пасищата, ливадите и поляните на територията на общините Вълчи дол и Ветрино, които с ИП не се засягат.

Съгласно Доклада за оценка на съвместимостта на *Националната енергийна стратегия с предмета и целите на опазване на защитените зони*, 09.2011 г. (в процедура по съгласуване от МОСВ), нулевата алтернатива във варианта за неприлагане и неизпълнение на целите и задачите на Енергийната стратегия на България до 2030 г., с хоризонт до 2050 г. , би означавало развитие на енергетиката без териториално планиране, с използване главно на ТЕЦ на въглища докато се изчерпи ресурсът и без план за последващо развитие.

В тази връзка сектор ВЕИ би продължил със своето хаотично развитие, което би означавало тенденция към максимално използване на потенциала на водата, вятъра, слънцето и биомасата без оглед на отрицателните въздействия върху околната среда и в частност, върху местообитанията и видовете, предмет на опазване в мрежата Натура 2000, което от своя страна води до наказателни процедури от страна на ЕК, заради неизпълнение на ангажиментите на страната в областта на опазването на биологичното разнообразие в защитените зони, включени в екологичната мрежата Натура 2000.

Инвестиционното предложение е свързано с изграждането на ветроенергиен парк и съпътстващата инфраструктура, получаването на електроенергия от възобновяем източник – вятър. За тези източници е характерно, че използването им не води до изчерпване на естествените ресурси на земята, като въглища, нефт и други минерални горива, и не предизвиква натрупването на опасни отпадъци, както при атомните и топлоелектроцентрали, както и до замърсяване и съответно влошаване качеството на атмосферния въздух.

Реализирането на ИП не съдържа съоръжения и технологии, които биха довели до значими отрицателни въздействия върху компонентите и факторите на околната среда, както и до застрашаване здравето на населението, и в същото време е със значителен икономически ефект.

В такъв случай няма да бъде използван район, извън защитени зони в който такъв възобновяем ресурс като вятърът, предоставя добра възможност за високоефективно екологично чисто производство на електроенергия, свързано с изграждане на високотехнологичен ВЕП, и увеличаване на количеството на енергията генерирана от ВЕИ, със съответния положителен принос за енергийната независимост и повишаване на дела на

зелена енергия в енергийния микс на България, в т.ч. за осъществяване на декарбонизация и постигане на климатична неутралност, съгласно действащите Европейски директиви.

7.7. Обща оценка на алтернативите

В настоящата т. 7 са разгледани алтернативи имащи за цел ограничаване въздействието върху биоразнообразието, такива за отстояния на ветрогенераторите на разстояние по-голямо от избраното, както и за преместване на ветрогенератори с цел оформяне на летателни коридори, улесняващи мигриращите птици. С изключение на последната, евентуално изпълнение на такива алтернативи, различни от описания в т. 1 начин на реализация на проектирания ветропарк, би могло да доведе до усвояването на нови територии, отнемане на местообитания на консервационно значими видове, допълнително натоварване на околните терени, прогонващ ефект и намаляване на възможностите за поемане на изместените видове от площадката. Също така увеличаването на разстоянието е свързано с възможно навлизане и в защитени зони, което ще окаже пряко въздействие върху зоните, видовете и местообитанията на видове предмет на опазване в тях.

Възможна алтернатива за намаляване въздействието върху биоразнообразието е при необходимост да се прилага спиране на витлата на турбините за профилактика по време на интензивен прелет на птиците. Това би довело до намаляване на вероятностите от сблъсъци с отделни ветрогенератори.

За ограничаване въздействието върху биоразнообразието възможна алтернатива е предвиждане на система за оповестяване (радарна установка), особено необходима при появата в района на парка на ята от мигриращи птици през пролетно-есенния период, както и на хранещи се зимуващи птици в района. Това би имало смисъл при доказано преминаване на миграционен път през парка и наличие на хранещи се птици през зимата, след тригодишен последващ мониторинг, както и чрез предприемане на мерки за спиране на ветрогенераторите с цел намаляване риска от сблъсъци.

Разгледаните алтернативи за извършване на строителните дейности спрямо размножителния сезон на птиците, допускат извършването на строителна дейност по време на гнездовия период, което би довело до допълнително шумово натоварване, прогонване и компрометиране на размножителния процес при птиците и избягване на предходното въздействие с изпълнение на строителството извън размножителния сезон.

Обслужващите пътища са избрани така, че да не влизат в населените места поради въздействието на транспорта върху атмосферния въздух и създаването на наднормен шум при преминаването.

Направените оценки по отношение очакваните въздействия, върху предмета и целите за опазване на защитените зони, позволява да не се прилага „*нулева алтернатива*”.

Най-приемливо е инвестиционното предложение, да се приеме и реализира в така представения му вариант, но при стриктно спазване на предложените в настоящата разработка смекчаващи мерки и препоръки, през отделните фази (строителство и експлоатация).

Таблица 500. *Оценка на степента на въздействие от реализацията на инвестиционното предложение, върху предмета и целите на опазване на защитените зони, попадащи в обхвата му*

Вид въздействие / Алтернатива	Унищожаване на местообитания	Фрагментация			Смъртност	Влошаване качествата на Местообитанията /природни и на животински видове/		
		Гнездови хранит. територии	Екотон	Биокоридори		Пресушаване	Безпокойство	Отпадни води
Инвестиционно предложение	-	-	-	-	- -	-	+	-
Нулева алтернатива	-	-	-	-	-	-	+	-

Легенда: - няма въздействие; + временно; - - незначително въздействие, без значима промяна

8. КАРТЕН МАТЕРИАЛ С МЕСТОПОЛОЖЕНИЕТО НА ИНВЕСТИЦИОННОТО ПРЕДЛОЖЕНИЕ, СПРЯМО ЗАЩИТЕНИТЕ ЗОНИ И ТЕХНИТЕ ЕЛЕМЕНТИ

При изготвянето на картния материал са използвани графични материали от проекта, и сателитни снимки и карти на границите на защитената зона по Натура 2000, попадащи в обхвата на инвестиционното предложение.

Представен и картен материал, с най-близо разположените елементи на ландшафта - биокоридори (гори и горски пояси. реки. долини, скални венци и др.). посочени в чл. 30 от *Закона за биологичното разнообразие*, спрямо обхвата на ИП.

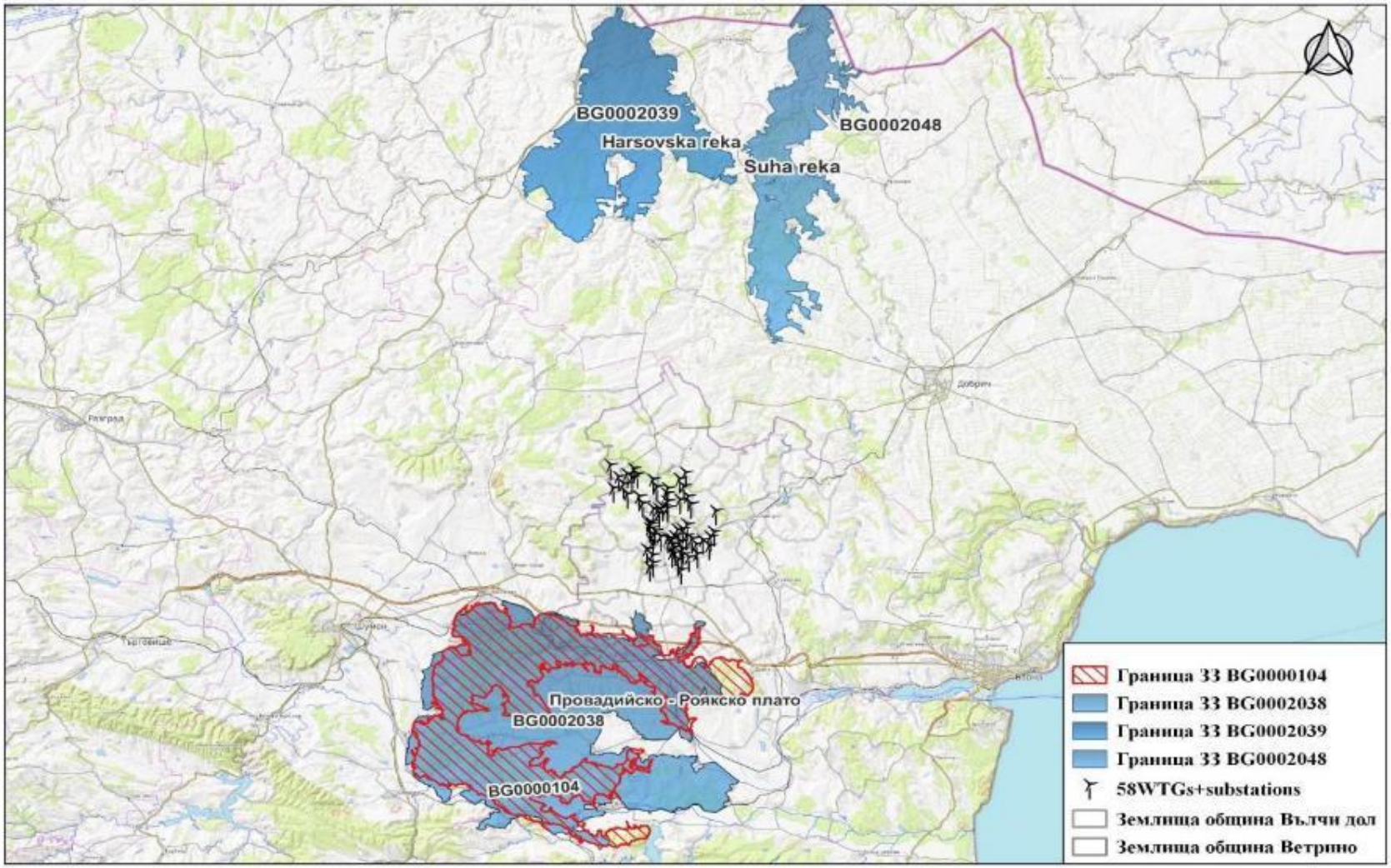

Фиг. 178 Карта с местоположението на четирите защитени зони част от екологичната мрежа Натура 2000 по ЗБР, разположени най-близко до обхвата на инвестиционното предложение

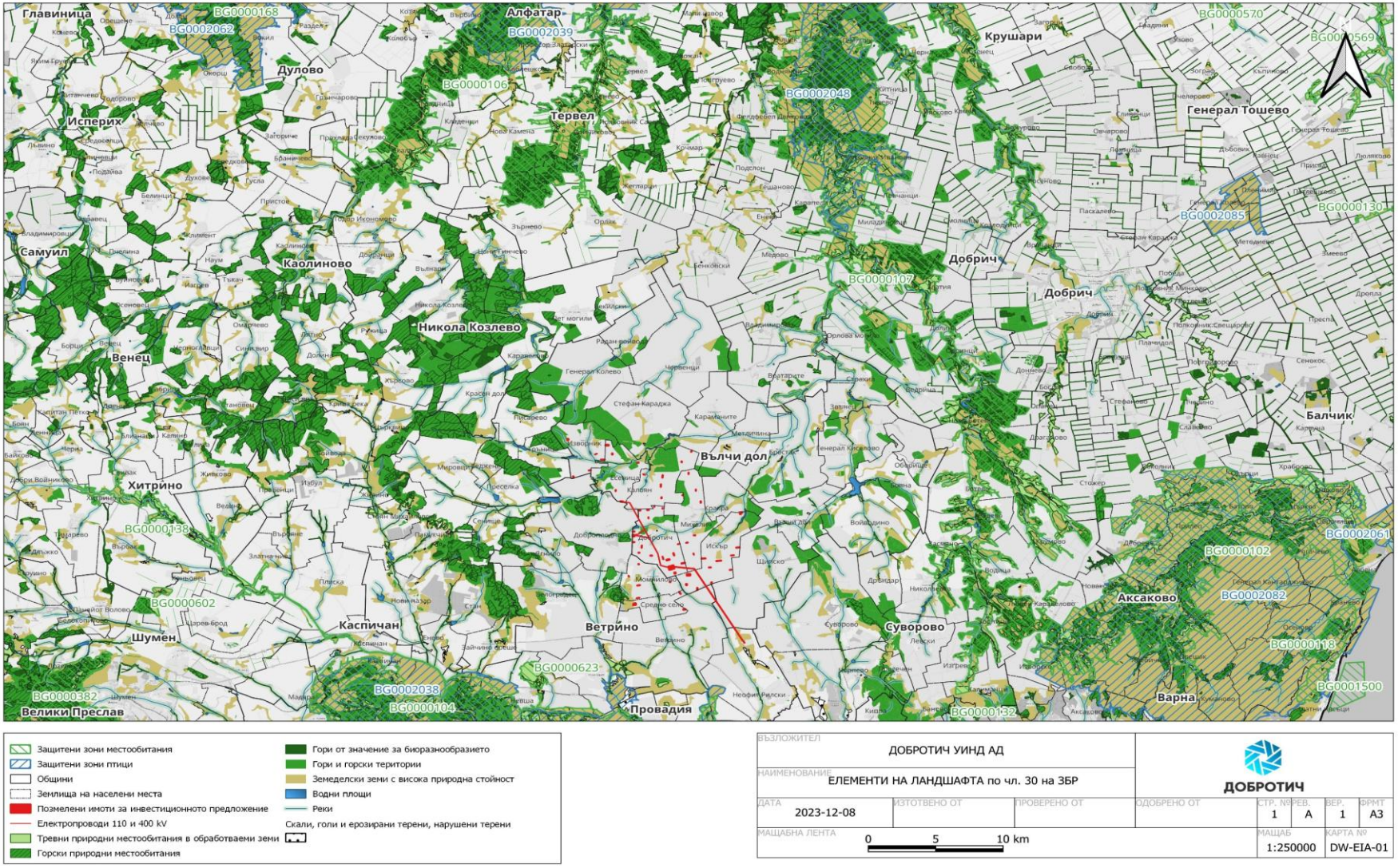

Фиг. 179 Карта с местоположението на елементите на ландшафта, по чл. 30 от ЗБР, разположени най-близко до обхвата на ИП

9. ЗАКЛЮЧЕНИЕ ЗА ВИДА И СТЕПЕНТА НА ОТРИЦАТЕЛНО ВЪЗДЕЙСТВИЕ СЪОБРАЗНО КРИТЕРИИТЕ ПО ЧЛ. 22

При изготвянето на Доклада за оценка за степента на въздействие, върху защитени зони с код BG0002038 „Провадийско-Роякско плато“, BG0002039 „Хърсовска река” и BG0002048 „Суха река” обявени по Директивата за опазване на дивите птици, както и разположената в близост до поземлените имоти, защитена зона BG0000104 „Провадийско-Роякско плато“ обявена по Директивата за опазване на природните местообитания и дивата флора на инвестиционното предложение за: „*Изграждане на вятърен енергиен парк „Добротич уинд“, състоящ се от 58 бр. ветрогенератори, с обща инсталирана мощност до 464 MW, ведно с техническа инфраструктура – повишаващи подстанции и съоръжения за присъединяване и съхранение на електрическа енергия“ в землищата на селата Добротич, Михалич, Калоян, Изворник, Искър и Есеница, община Вълчи дол и селата Средно село и Момчилово, община Ветрино, област Варна“*, с възложител „Добротич Уинд“ АД е използван принципа на превантивността, като предметът и целите на опазване на четирите защитени зони е изведен приоритетно.

9.1. Защитени зони BG0002038 „Провадийско-Роякско плато“, BG0002039 „Хърсовска река”, и BG0002048 „Суха река” по Директивата за опазване на дивите птици

Пълна характеристика на настоящото инвестиционното предложение за изграждане на ветропарк от 58 бр. ветрогенератори, бе представена в т. 1, а характеристика на аналогични инвестиционни предложения с оглед изясняване на кумулативен ефект в т. 2. Предложението предвижда изграждане на ветроенергиен парк в землищата на селата Добротич, Михалич, Калоян, Изворник, Искър, Есеница, заемащи части от землището на общ. Вълчи дол, както и Средно село, Момчилово от общ. Ветрино.

Имайки предвид изяснените подробно в т. 3 описания на елементите на проекта, които самостоятелно или в комбинация с други планове, програми и проекти/инвестиционни предложения биха могли да окажат значително въздействие върху защитената зона или нейните елементи, както и пълното описание и характеристика на ЗЗ „Провадийско-Роякско плато”, код BG 0002038, ЗЗ „Суха река”, код BG 0002048 и ЗЗ „Хърсовска река” BG0002039, представени в т. 4, се налага заключение в съответствие с изводите направени в изложението на т. 5.:

- Реализирането на инвестиционното предложение, не е в противоречие с предвидените забрани и ограничения, описани в заповедите за обявяване в защитени зони с код BG0002038 „Провадийско-Роякско плато“, BG0002039 „Хърсовска река”, и BG0002048 „Суха река”, като трябва да се подчертае, че в границите им не е забранено изграждане на съоръжения за добив на енергия от ВЕИ, вкл. и вятърни турбини;
- Дейността **не** засяга находища и местообитания на редки, ендемични и включени в приложенията на *Закона за биологичното разнообразие,* животински видове;
- „Изграждане на ветроенергиен парк “Добротич Уинд” **няма** да засегне значително и да въздейства негативно върху включените в предметите на опазване в зоните видове и техните местообитания, предмет на опазване в ЗЗ „Провадийско-Роякско плато”, код BG 0002038, ЗЗ „Суха река”, код BG 0002048 и ЗЗ „Хърсовска река” BG0002039 за дивите птици. Както е описано в обобщените таблици за въздействие върху видовете

птици в трите защитени зони, предвид високата численост на мигриращите птици в района на парка, се очаква да има минимално въздействие върху някои видове прелетни и скитащи птици. Това въздействие ще бъде в рамките на допустимото, а тригодишен последващ мониторинг на орнитофауната в района ще обоснове евентуалното изграждане на действаща система за ранно оповестяване на ята от птици (радарна установка). **Няма** да бъдат фрагментирани популации или нарушена структурата им;

- **Няма** да се засегнат екологичните ниши на типичните и постоянни за зоните видове;
- Общо антропогенния натиск в района ще се увеличи **незначително**. Негативно въздействие върху биотата в района ще окажат съпътстващите монтирането на ветрогенераторните площадки шум, вибрации, навлизане на хора и техника в района. Това въздействие ще е кратко като времетраене през денонощието и временно в рамките на няколко месеца до окончателното изграждане на съоръженията;
- **Не се засягат** пряко ЗЗ с код BG 0002038 „Провадийско-Роякско плато”, ЗЗ с код BG 0002048 „Суха река”, и ЗЗ с код BG0002039 „Хърсовска река”;
- Реализацията на проекта **няма** да предизвика такива сукцесионни процеси, водещи до мащабна промяна на видовия състав или в условията на средата – химически, хидроложки, геоложки, климатични или други промени;
- Разработването и реализацията на ИП **няма** да окаже съществено и забележимо въздействие върху предмета и целите на опазване в ЗЗ с код BG 0002038 „Провадийско-Роякско плато”, , ЗЗ с код BG 0002048 „Суха река”, и ЗЗ с код BG0002039 „Хърсовска река”. Няма да бъдат значително засегнати видове предмет на опазване. Няма да бъдат фрагментирани популациите на редки, защитени и ендемични видове, характерни за зоната, както и няма да бъде влошена структурата и динамиката на популациите им;
- Изпълнението на ИП **няма** да предизвика фрагментиране на популациите на видовете птици в обхвата на защитените зони и извън него;
- **Районът на ВЕП „Добротич уинд“, не е „тесен фронт“ на** миграционния поток ВИА ПОНТИКА;
- Проектът **ВЕП „Добротич уинд“** е ситуиран извън Защитените зони по директивата за птиците, и няма да доведе до реална промяна в стрктурата и функцията им, както и до тяхното фрагментиране. В самите зони по презумция, няма забрана за изграждане на ВТГ съгласно заповедите им за обявяване. Изследванията на гнездящите птици в територията с действащи ветрогенератори в близост до ИП показват **отсъствие на промяна на поведението, височината и посоката на полета на дневните грабливи птици използващи земеделските територии.**

Таблица 501. Очаквана степен на въздействие от реализацията на ИП

Степен на въздействия върху типове природни местообитания	Степен на въздействия върху местообитания и популации на видовете - предмет на опазване	Степен на въздействия върху природозащитните цели и целостта на защитената зона	Възможни смекчаващи и/или възстановителни мерки	Наличие на алтернативни решения и възможности за промени на ИП	Наличие на причини от първостепенен обществен интерес за ИП	предложени компенсиращи мерки
не	**ниска**	**не**	**да**	**да**	**не**	**не**

Описанието и анализът на вероятността и степента на въздействие на инвестиционното предложение върху предмета и целите на опазване на защитените зони са направени на база характеристиката на орнитологичната фауна и след извършени терени проучвания. Реализацията му няма да окаже съществено и забележимо въздействие върху предмета и целите на опазване в нея. Няма да бъдат фрагментирани популациите на редки, защитени и ендемични видове, характерни за зоната, както и няма да бъде влошена структурата и динамиката на популациите им.

Степента на въздействие върху видовете птици в трите защитени зони, предвид високата численост на мигриращите птици в района на парка, ще е минимална и незначителна, свързана най-вече със засиления антропогенен натиск в резултат на изграждането и експлоатацията на обекта. При спазване на предложените в т. 6 смекчаващи мерки, въздействието върху предмета и целите на опазване на защитените зони ще е косвено и в рамките на емкостта на формираните в тях екосистеми и ценози. Не е необходимо предприемане на специални компенсиращи мерки.

9.2. Защитена зона BG0002038 „Провадийско-Роякско плато“ по Директива 2009/147/ЕИО за опазване на дивите птици

Изграждане на ветроенергиен парк „Добротич Уинд” няма да засегне значително и да въздейства негативно върху включените в предметите на опазване в зоната видове и техните местообитания, предмет на опазване в ЗЗ „Провадийско-Роякско плато”, код BG 0002038 за дивите птици. Както е описано в обобщените таблици за въздействие върху видовете птици в защитената зона, предвид високата численост на мигриращите птици в района на парка, се очаква да има минимално въздействие върху някои видове прелетни и скитащи птици. Това въздействие ще бъде в рамките на допустимото, а тригодишен последващ мониторинг на орнитофауната в района ще обоснове евентуалното изграждане на действаща система за ранно оповестяване на ята от птици (радарна установка). Няма да бъдат фрагментирани популации или нарушена структурата им.

9.3. Защитена зона BG0002048 „Суха река“ по Директива 2009/147/ЕИО за опазване на дивите птици

Изграждане на ветроенергиен парк “Добротич Уинд” няма да засегне значително и да въздейства негативно върху включените в предметите на опазване в зоната видове и техните местообитания, предмет на опазване в ЗЗ „Суха река”, код BG 0002048 за дивите птици. Както е описано в обобщените таблици за въздействие върху видовете птици в

защитената зона, предвид високата численост на мигриращите птици в района на парка, се очаква да има минимално въздействие върху някои видове прелетни и скитащи птици. Това въздействие ще бъде в рамките на допустимото, а тригодишен последващ мониторинг на орнитофауната в района ще обоснове евентуалното изграждане на действаща система за ранно оповестяване на ята от птици (радарна установка). Няма да бъдат фрагментирани популации или нарушена структурата им.

9.4. Защитена зона BG0002039 „Хърсовска река” по директива 2009/147/ЕИО за опазване на дивите птици

Изграждане на ветроенергиен парк „Добротич Уинд” няма да засегне значително и да въздейства негативно върху включените в предметите на опазване в зоната видове и техните местообитания, предмет на опазване в ЗЗ „Хърсовска река”, код BG 0002039 за дивите птици. Както е описано в обобщените таблици за въздействие върху видовете птици в защитената зона, предвид високата численост на мигриращите птици в района на парка, се очаква да има минимално въздействие върху някои видове прелетни и скитащи птици. Това въздействие ще бъде в рамките на допустимото, а тригодишен последващ мониторинг на орнитофауната в района ще обоснове евентуалното изграждане на действаща система за ранно оповестяване на ята от птици (радарна установка). Няма да бъдат фрагментирани популации или нарушена структурата им.

9.5. Защитена зона BG0000104 „Провадийско-Роякско плато“ по Директивата за опазване на природните местообитания и дивата флора и фауна, 92/43/ЕИО

С така изготвения проект за инвестиционното предложение за изграждане на ВЕП „Добротич уинд“ и неговият териториален обхват, не се засягат пряко площта на защитена зона BG0000104 „Провадийско-Роякско плато“ по Директивата за местообитанията 92/43/ЕИО, включени в заповедта ѝ за обявяване. Границата ѝ, отстои на около 7.5 km, източно от най-близо разположения ветрогенератор, предвиден за изграждане на инвестиционното предложения.

Необходимо е да се отбележи, че в ЗЗ BG0000104 „Провадийско-Роякско плато“, е забранено изграждането на каквито и да е съоръжения за добив на енергия от ВЕИ, и в тази връзка ИП няма да доведе до значително кумулативно натоварване, в близост и в самата зона, тъй като реално в границите ѝ няма реализирани други сходни обекти.

Кумулативните въздействия от дейности, свързани с реализирането на инвестиционното предложение върху местообитанията на целевите животински видове предмет на опазване и включени в Заповедта за обявяване на зоната, и не се очаква промяна в съществуващото им екологично им състояние, в тази част от сухоземната ѝ територия.

На база на всички проектни ВЕП (с по-голям брой съоръжения сходни на ИП), са отдалечени и разположени основно в западна посока, от района на ИП, като най-близко до територията на защитената зона е разположен ВЕП „Суворово“, въведен в експлоатация преди 12 години, и реално той би довел до формиране на кумулативен ефект в близост до зоната, заедно с ВЕП „Добротич уинд“.

Заключението по отношение на природните местообитания и целевите видове предмет на опазване, са посочени в следващите подточки, както следва:

9.5.1. Природни типове местообитания в границите на защитена зона

С настоящото инвестиционното предложение и дейностите предвидени не се предвиждат корекции на реки, пресушаване на водни обекти, взривни, промишлено-производствени и други подобни дейности, които да доведат до нарушение на състоянието на съществуващите екосистеми в района на имотите обект на ИП, и като цяло в състоянието на компонентите на околната среда, разположени извън, но в близост до границите на ЗЗ BG0000104 „Провадийско-Роякско плато“.

С осъществяването на инвестиционното предложение, не се засягат пряко (свързано с отнемане на площи) и косвено въздействие, нито едно от включените 16 типа природни местообитания, предмет на опазване в защитената зона.

В резултат на изграждането на ВЕП „Добротич уинд“, се очаква формиране на кумулативно въздействие, върху един тип природно местообитание *91M0 Балкано-панонски церово-горунови гори*, извън границите на защитената зона, дължащо се на близостта на една част от предвидените съоръжения (WTG 73, WTG 18, WTG 32, WTG 33, и WTG 40), до горски територии, които съгласно предоставените таксационни характеристики на ДГС „Провадия“ и ДГС „Суворово“, имащи структура и видов състав на природното местообитание. Въздействието се определя като такова, със слаба (незначителна) степен, като се отчита и влиянието на разположения на 6.5 km в източна посока от ИП, единствения действащ и разположен в близост до ИП - ВЕП „Суворово“, който реално би до възникване на кумулативен ефект в цялата територия, предмет на оценка в близост до ЗЗ BG0000104 „Провадийско-Роякско плато“.

9.5.2. Приоритетни животински и растителни видове в границите на защитена зона

- **Бозайници (без прилепи);**

Извършеният анализ, не дава основание да се допусне нарушаване, в резултат на реализацията на ВЕП и съпстващата го инфраструктура, на установения видов състав на популациите на животински видове предмета на опазване на ЗЗ BG0000104,„Провадийско-Роякско плато”, както и в прилежащите на ИП територии, а именно общо 5 вида бозайници, и трите растителни вида, включени в Заповедта ѝ за обявяване. В обобщение за този клас животни, може да се направи следното заключение, относно очакваното въздействие от ИП, както следва:

- Потенциални, оптимални и ефективно заети местобитание на целеви животински видове в границата на ЗЗ с код BG0000104,„Провадийско-Роякско плато”, с инвестиционното предложение;
- Находища и потенциални местообитания на трите растителни вида, предмет на опазване в защитената зона, и извън нея с ИП не се засягат;
- Местообитания на растителни видове, включени в Приложение № 2 към чл. 6, ал. 1, т. 2 и 3 на ЗБР, както в границите на защитената зона, така и извън тях с ИП не се засягат;
- Фрагментация или възникване на бариерен ефект, в местообитания на целеви животински и растителни видове, в резултат на реализацията на ВЕП „Добротич уинд“, в и извън границите на зоната не се очаква, тъй като територията на

поземлените имоти включена в обхвата на ИП е изцяло заето от интензивно обработваеми земеделски земи, представляващи агроценози със силно изменен екологичен статус;

- Извън границите на защитената зона, в обхвата на територията на ИП, се очаква незначително въздействие, свързано с фактор безпокойство, с временен характер и формиране на кумулативен ефект, върху част от видовете - p1355 Видра (*Lutra lutra*), p1335 Лалугер (*S. citellus*), p5194 Пъстър смок (*Elaphe sauromates*), p1217 Шипоопашата костенурка (*Testudo hermanni*), p1217 Шипобедрена костенурка, (*Testudo graeca*) и *Четириточкова меча пеперуда (*Euplagia quadripunctaria*);
- За вида p2609 Добруджански среден хомяк (*M. newtoni*), освен горепосочените въздействия, се засягат малки части от биокоридори на вида, определени извън границите на защитената зона, в обхвата на ВЕП.

- **Прилепи;**

С реализацията на инвестиционното предложение, не се очаква пряка загуба потенциални и ловни местообитания, в границите на ЗЗ BG0000104„Провадийско-Роякско плато”, без да се засягат летни и зимни убежища и находища на видовете.

За трите вида прилепи (**p1324 Голям нощник - *Myotis myotis,* p1307 Остроух нощник - *Myotis blythii* и p1308 Широкоух прилеп - *Barbastella barbastellus***) е определена незначителна степен по отношение на фактор „смъртност“, по време на експлоатация на ВЕП и средна степен за вида **p1310 Дългокрил прилеп - *Miniopterus schreibersii*.**

Въздействие се очаква върху следните видове прилепи, през отделните фази както следва:

- **По време на строителството, на ВЕП „Добротич уинд“;**

Съгласно методичните указания на Споразумението за опазване на популациите на европейските прилепи (EUROBATS) и одобрената от МОСВ „*Методика за изготвяне на оценка за въздействието върху околната среда и оценка за съвместимост – Прилепи*” (НПНМ – БАН, 2008), етапът на строителство на ВЕП би могъл да окаже негативно въздействие върху прилепните популации, в случай че бъдат засегнати убежища на пещеролюбиви и горски видове прилепи, или бъде променено естественото състояние на значими площи от техни потенциални местообитания, водещо до промяна в числеността на насекомите-жертви на прилепите.

Не се очаква загуба, на убежища на пещеролюбиви прилепи в резултат на строителните дейности, тъй като те се намират на разстояние над 20 км от проектната територия (*Мониторингов доклад, Горанов, Стоева, 2022*). В съседните горски масиви също не са локализирани убежища на прилепи.

Промените в естественото състояние на потенциалните местообитания на прилепите, но извън границите на ЗЗ, свързани с изграждане на инфраструктурата на ВЕП са ***незначителни*** и няма да доведат до влошаване на техните качества на ловни територии.

Засягането ще бъде **локално, на малка площ, обратимо** в участъците на подземните кабелни линии, като засегнатите територии ще запазят качествата си на потенциално местообитание.

По отношение на ловната територия на прилепите, обхватът на въздействие е локален и не надхвърля 200 m в радиус от проектните ветрогенератори, следователно по

никакъв начин не се влошава състоянието на ловно местообитание, на целевите видове прилепи предмет на опазване в границите на ЗЗ.

Косвено въздействие на фактора „*безпокойство*“ не се очаква, тъй като както непосредствено в територията на проектирания ВЕП, така и в съседни площи, не са установени убежища на прилепи.

По време на строителството ИП, **не се очакват преки и косвени въздействие** върху 12-те вида прилепи, предмет на опазване, поради което не се очакват и каквито и да било кумулативни въздействия, по отношение на други процедирани и в експлоатация ИП.

- **По време на експлоатация, на ВЕП „Добротич уинд“;**

Експлоатацията на ВЕП не води до нарушаване на убежища или допълнително влошаване на качествата на потенциални местообитания на целевите видове, а ветрогенераторите не представляват непреодолима пречка и не могат да играят ролята на бариери по време на полет, следователно не можем да очакваме фрагментация на популацията. Няма да бъде променен настоящия природозащитен статус на видовете.

Най-важните потенциални въздействия по време на експлоатация на ВЕП, пряко зависят от времевия сезонен период на действие на вятърните турбини и тяхното разположение спрямо ландшафтни елементи от значение за прилепите, посочени в следващата таблица

Таблица 502. Възможни преки и косвени въздействия и рискове върху видовете прилепи в обхвата на ИП

Преки въздействия и рискове	Косвени въздействия и рискове
Смъртност на индивиди при сблъсък с въртящите се перки на ветрогенератора	Промяна в естествените характеристики на местообитанието
Смъртност, предизвикана от баротравма	Фрагментация на местообитанието
Турбулентно завихряне при полет	Кумулативен ефект при показателя „смъртност”
Звуково и светлинно „замърсяване”	-

Степента на преките въздействия е различна за отделните регистрирани в района на ВЕП видове прилепи, и е в пряка връзка с особеностите на тяхното поведение като скорост на летеж, височина на полета, сезонно присъствие.

За четири вида е идентифицирано очаквано въздействие по фактор „*смъртност*“, като за три от тях 1308 Широкоух прилеп (*Barbastella barbastellus*), 1324 Голям нощник (*Myotis myotis*), и 1307 Остроух нощник (*Myotis blythii*) то е със степен „**незначително**“, а за 1310 Дългокрил прилеп (*Miniopterus schreibersii*), то е със степен „**средно**“, което от своя страна формира и кумулативно въздействие, от незначителна до средна степен, за всеки от цитираните видове. **(Виж. Таблица 12)**.

Тези степени на въздействие са определени от рисковата група, към която се отнасят по този фактор и въз основа на особеностите в тяхната биология – височина на полет, летателна активност в територията на ИП и честота на срещане през отделните сезони. За точна оценка и минимизиране на потенциалното въздействие в Оценката е предложена подходяща мярка, в т.6 от настоящия ДОСВ.

- **Земноводни и влечуги;**

Тъй като поземлените имоти предмет на инвестиционното предложение, са извън обхвата на ЗЗ с код BG0000104„Провадийско-Роякско плато”, и пряко въздействие върху

местообитания и находища на видовете земноводни и влечуги предмет, на опазване в границите на зоната, не се очакват.

Основните очаквани въздействия, върху три от видовете влечуги, извън границите на зоната са свързани с фактора безпокойството, който ще бъде с временен характер, основно по време на строителните дейности, свързани с изграждането на ВТГ.

Предвид близостта на защитената зона и предвид характера на инвестиционното предложение, и районът в който попада (антропогенно повлиян, от дългогодишната земеделска дейност, силно развита пътна мрежа, и др.), както и близостта на действащия и разположен в близост до ИП - ВЕП „Суворово“, е възможно да се формират кумулативно въздействие в *незначителна степен*, върху три от видовете влечуги, без въздействие върху трите вида земноводни, а именно:

- Пъстър смок (*Elaphe sauromates*);
- Шипоопашата костенурка (*Testudo hermanni*);
- Шипобедрена костенурка (*Testudo graeca)*.

Незначителните кумулативни въздействия, от реализацията на инвестиционното предложение се очакват във връзка с факта, че територия на поземлените имоти е разположена в близост на 7.5 km определена като потенциално местообитание за двата вида костенурки (земл. с. Габърница, общ. Ветрино), въпреки че регистрацията им в зоната е на повече от 16 km от обхвата на ИП, а относно пъстрия смок регистрации в защитена зона BG0000104 „Провадийско-Роякско плато”, няма.

Територията на местообитания на тези видове, е силно изменена, главно от антропогенно влияние и разположената в близост главна пътна артерия (АМ „Хемус“), което е довело до фрагментиране на местообитанията, в тази част на зоната.

Тъй като сухоземните костенурки и змиите са е примитивна нервна система, видовете са слабо чувствителни към възможните, постоянни източници на безпокойство, като шум, вибрации и светлина. Известно безпокойство, с временен характер, може да се очаква по време на строителството (екстремни стойности на шум, движения на транспортни средства, постоянно човешко присъствие), но не и по време на експлоатацията на ВЕП.

Нито един от трите вида засегнати косвено от ИП, в *незначителна степен* не бяха регистрирани, при направените посещения на терен в обхвата на имотите, и съседните на тях зони и територии.

Въздействието върху тях ще бъде краткосрочно, няма да доведе до промяна на природозащитното състояние на вида, в защитената зона, и извън границите ѝ в обхвата ИП.

По отношение на кумулативното въздействие, на база извършената оценка за въздействието на видовете т.5 и т.2 от ДОСВ, същото е оценено като *незначително, с ниска степен – 1.*

Въздействието от реализацията на инвестиционното предложение, върху три вида влечуги ще бъде в *незначителна степен - 1.*

- **Риби**

С осъществяването на инвестиционното предложение, не се очаква въздействие върху видовете риби, предмет на опазване в защитената зона, както в границите ѝ, така и

извън тях. С него не се предвиждат дейности, свързани с пресушване или корекция на водни обекти, в територията включена в обхвата на ВЕП „Добротич уинд“.

С инвестиционното предложение, не се предвижда заустване на непречистени отпадни води, във водни обекти в обхвата на ИП. По време на строителните дейности, ще бъдат използват химически тоалетни, които ще бъдат обслужвани от съответната фирма доставчик.

Въздействието от реализацията на ИП (п*ряко, косвено или кумулативно*), върху тази група животински видове – ***не се очаква, (степен - 0).***

В обобщение може да се посочи, че на база на представената характеристика, елементи и дейности предвидени с инвестиционното предложение, очакваните въздействия в границите на защитени зони BG0002038 „Провадийско-Роякско плато“, BG0002039 „Хърсовска река” и BG0002048 „Суха река” за опазване на дивите птици, и ЗЗ BG0000104 „Провадийско-Роякско плато” за опазване на природните местообитания, и тези на целевите животински видове, в настоящия доклад могат да се направят следните заключения:

- Реализацията на инвестиционното предложение за „*Изграждане на вятърен енергиен парк „Добротич уинд“, състоящ се от 58 бр. ветрогенератори, с обща инсталирана мощност до 464 MW, ведно с техническа инфраструктура – повишаващи подстанции и съоръжения за присъединяване и съхранение на електрическа енергия“ в землищата на селата Добротич, Михалич, Калоян, Изворник, Искър и Есеница, община Вълчи дол и селата Средно село и Момчилово, община Ветрино, област Варн*а“, в посочените поземлени имоти и граници, не влиза в противоречие и не нарушава целите за обявяване на защитени зони BG0002038 „Провадийско-Роякско плато“, BG0002039 „Хърсовска река” и BG0002048 „Суха река” за опазване на дивите птици и ЗЗ BG0000104 „Провадийско-Роякско плато” за опазване на природните местообитания и дивата флора и фауна;
- С ИП няма да бъдат засегнати ключовите елементи и структура на местообитания на видовете, предмет на опазване в четирите защитени зони BG0002038 „Провадийско-Роякско плато“, BG0002039 „Хърсовска река” и BG0002048 „Суха река” за опазване на дивите птици и BG0000104 „Провадийско-Роякско плато” за опазване на природните местообитания и тези на целевите животински видове, включително и в територията разположена между тях, и в тази на ИП;
- С реализацията на ИП, в така предложения му обхват не се очаква да настъпи фрагментация на биокоридорни връзки между най-близко разположените защитените зони (кохерентността на мрежата) от Натура 2000, при проектираното местоположение на ветропарка и прилежащата му структура;
- Въздействията върху елементите на ландшафта, съгласно чл.30, ал.1-3, от ЗБР, не се очаква пряко въздействие, тъй като по-голяма част са значително отдалечени от ИП. Те ще бъдат допустими, със слаби изменения в типологията на ландшафта, без да бъдат променени релефа, ландшафтнообразуващите фактори на района на ИП и съществуващата устойчивост на ландшафта. Не се очакват значими нарушения и замърсявания на ландшафтните компоненти, нарушаване на хоризонталните и вертикалните връзки между на ландшафтите, и кохерентността (свързаността) между отделните защитени зони, предмет на оценка;

- С реализацията на ИП не се нарушават местообитания и миграционни коридори на прилепи, тъй като не се унищожават техни убежища. Експлоатацията на ИП ще има слабо въздействие върху прилепните популации, върху три вида прилепи (*Myotis myotis, Myotis blythii, Barbastella barbastellus* и *Miniopterus schreibersii*), е определена незначителна степен по отношение на фактор „*смъртност*“, по време на експлоатация на ВЕП „Добротич уинд“ и средна степен за вида *Miniopterus schreibersii,* като при прилагане на предложените смекчаващи мерки, въздействието ще се сведе до незначително и минимална степен;
- Инвестиционната територия представлява обработваема площ, подложена на интензивна земеделска дейност, и в обхвата ѝ не са установени и липсват предпоставки за обособяване на местообитания на влечуги, в т.ч. и на сухоземни костенурки;
- Антропогенизираните площи – „*ниви*“ за производство на зърнени култури, в известна степен са подходящи за обитаване на някои дребни бозайници - мишевидни гризачи и някои хищници, в тази връзка, за вида Добруджански среден хомяк (*Mesocricetus newtoni*), освен горепосочените въздействия, се засягат малки части от биокоридори на вида, определени извън границите на защитената зона, в обхвата на ВЕП „Добротич уинд“;
- Засиленото човешко присъствие и обработката на земята са предпоставки за отсъствието на постоянни местообитания и временно пребиваване на представители на едрата бозайна фауна на терените, определени за изграждане на ВЕП „Добротич уинд“. Същите, вероятно ще преминават при хоризонтални миграции между съседните горски площи, разположени в близост до отделни ВТГ, които не се засягат пряко от ИП;
- С реализацията на ИП се очакват негативни въздействия и кумулативен ефект върху представители от клас „*Земноводни*” и техните местообитания, в незначителна степен, в обхвата на засегната територия, извън границите на защитената зона;
- Въздействието от ИП върху популациите на видовете от клас „*Влечуги*” ще бъде в незначителна степен и няма да засегне техните хабитати. Няма да бъде нарушена структурата на местните популации;
- Реализацията на ИП няма да кумулира в съчетание с други подобни ИП в района негативни въздействия върху местните популации на целевите животински видове, предмет на опазване в защитените зони. След изграждането на ветропарка, работата на ветрогенераторите няма да нарушава по никакъв начин сезонните и денонощни хранителни миграции и на тези свързани с размножителния период;
- Въздействията върху бозайната фауна, при експлоатацията на ИП, са оценени като незначителни, свързани с безпокойство по време на строителните дейности, въздействие с изцяло временен характер. Кумулативният ефект върху бозайниците от реализацията на ветропарка в съчетание с други подобни ИП в района, също ще бъде *незначителен*;
- С реализацията на инвестиционното предложение, не се засягат нито едно от 16-те типа природни местообитания предмет на опазване в защитена зона с код BG0000104 „Провадийско-Роякско плато” включени в заповедта ѝ за обявяване и

не се очаква отрицателно въздействие върху тях, свързано с отнемане на площи и нарушаване на структурата и функцията им, както и пряко въздействие върху тях;

- Анализът на обилието на гнездящите видове птици в проектната територия показва, на база проведеното орнитологично проучване, че орнитоценозите са доминирани от типични за агро-екосистемите видове. Числеността (обилието) е най-висока за видовете полската чучулига (*Alauda arvensis)*, обикновения скорец *(Sturnus vulgaris*), жълтата стърчиопашка (*Motacilla flava*) и сивата овесарка (*Emberiza calandra*), които съставляват 43% от общата численост на всички установени видове, при орнитомониторинга (2021г.), в обхвата на ИП;
- По време на полевото орнитологично проучване на реещите мигриращи птици, в обхвата на ВЕП през 2021 г. се установи, че няма ясно обособен коридор на прелет през територията на ИП. На територията на ветропарка не е установено наличие на термали, които мигриращите реещи се птици да използват редовно за набиране на височина;
- По отношение на растителният свят, не се очакват значителни отрицателни въздействия, тъй като не се засягат местообитания на защитени растителни видове, в и извън границите на защитената зона с код BG0000104 „Провадийско-Роякско плато”;
- Районът не ИП е изявен миграционен коридор, място с тесен фронт на миграция и територия, която концентрира високи числености на птици по време на миграция, в сравнение с мястото с тесен фронт на миграция, както в някой крайбрежни територии в СИ Добруджа. Местоположението на ИП като цяло и ситуирането на отделните ВТГ са такива, че няма да се препречва прелета на птиците в степен, която да застраши съществуването на видовете птици, срещащи се в района. Загубата на хабитати на някои гнездещи видове птици ще бъде *незначителна*;
- С инвестиционното предложение, не се засягат площи на оптимални и потенциални местообитания, както и такива представляващи хранителна база, размножителни територии за целевите животински видове включени в Приложение II по Директива 92/43/ЕЕС и в заповедта за обявяване на защитена зона с код BG0000104 „Провадийско-Роякско плато”, както и техни убежища и находища;
- Дейностите предвидени с инвестиционното предложение, не засягат пряко или косвено находища и местообитания на други редки, ендемични и съответно включени в приложенията на *Закона за биологичното разнообразие,* растителни и животински видове;
- Представената характеристика на съществуващите биоценози в района на инвестиционното предложение, обхващащи изцяло обработваеми земеделски земи, не предполагат значими промени, по отношение на структурата и динамиката на популациите на животинските и растителни видове, в района на поземлените имоти;
- Кумулативният ефект върху животинския свят, в т.ч. върху птиците (върху фронта на миграция, върху ефективното въздушно пространство, загуба на местообитания и др.), от реализацията на ветропарка с 58 бр. ВТГ, в територията на ИП и територията между защитените зони ще е *незначителен*.

Таблица 503. Обобщение на резултатите от анализа на въздействията, от реализацията на ИП върху предмета на опазване на защитените зони

Основни заключения	Очакваното въздействие от реализацията на ИП
Степен на въздействия върху видове, предмет на опазване в границите на защитените зони	Без въздействие
Степен на въздействия върху видове, предмет на опазване извън границите на защитените зони	От нулево до средно въздействие
Степен на въздействия върху местообитания на видове, предмет на опазване в границите на защитените зони	Без въздействие
Степен на въздействия върху местообитания на видове, предмет на опазване извън границите на защитените зони	Слабо, незначително въздействие
Степен на въздействия върху природозащитните цели, целостта, функциите и стрктурата на защитените зони	Без въздействие
Възможни смекчаващи и/или възстановителни мерки (Да/ Не)	Да
Наличие на алтернативни решения и възможности за промени на ИП (Да/ Не)	Не
Предложени компенсиращи мерки (Да/ Не)	Не

Предложени са мерки, за допълнително намаляване на откритите възможни рискове за отрицателни въздействия, от реализацията на ИП. При тяхното спазване допълнително ще се намали общото въздействие върху предмета и целите на опазване на защитената зона.

При изпълнението на всички мерки (т. 6 от ДОСВ) и нормативно установени режими, заложени в настоящото инвестиционното предложение, се счита, че реализацията му няма да окаже значително въздействие върху целостта и природозащитните цели на защитената зона.

Във връзка с по-горе изложеното в текста и направените анализи и заключения на авторите в ДОСВ върху предмета и целите на защитени зони BG0002038 „Провадийско-Роякско плато“, BG0002039 „Хърсовска река” и BG0002048 „Суха река”, за опазване на дивите птици, и ЗЗ BG0000104 „Провадийско-Роякско плато” за опазване на природните местообитания, и тези на целевите животински видове, предлагат на компетентния орган по околна среда да съгласува инвестиционното предложение, в така предложеният му териториален обхват и дейности.

10. НАЛИЧИЕ НА ОБСТОЯТЕЛСТВА ПО ЧЛ. 33 ЗБР, ВКЛЮЧИТЕЛНО ДОКАЗАТЕЛСТВА ЗА ТОВА И ПРЕДЛОЖЕНИЕ ЗА КОНКРЕТНИ КОМПЕНСИРАЩИ МЕРКИ ПО ЧЛ. 34 ЗБР - КОГАТО ЗАКЛЮЧЕНИЕТО ПО Т. 9 Е, ЧЕ ПРЕДМЕТЪТ НА ОПАЗВАНЕ НА СЪОТВЕТНАТА ЗАЩИТЕНА ЗОНА ЩЕ БЪДЕ ЗНАЧИТЕЛНО УВРЕДЕН ОТ РЕАЛИЗИРАНЕТО НА ИП, ПРОГРАМАТА И ПРОЕКТА ИЛИ ОТ РЕАЛИЗИРАНЕТО И ЕКСПЛОАТАЦИЯТА НА ИНВЕСТИЦИОННО ПРЕДЛОЖЕНИЕ И ЧЕ НЕ Е НАЛИЦЕ ДРУГО АЛТЕРНАТИВНО РЕШЕНИЕ;

Липсва наличие на обстоятелства по чл. 33 *Закона за биологичното разнообразие*, включително доказателства за това и предложение за конкретни компенсиращи мерки по чл. 34 от ЗБР.

11. ИНФОРМАЦИЯ ЗА ИЗПОЛЗВАНИТЕ МЕТОДИ НА ИЗСЛЕДВАНЕ, МЕТОДИ ЗА ПРОГНОЗА И ОЦЕНКА НА ВЪЗДЕЙСТВИЕТО, ИЗТОЧНИЦИ НА ИНФОРМАЦИЯ, ТРУДНОСТИ ПРИ СЪБИРАНЕ НА НЕОБХОДИМАТА ИНФОРМАЦИЯ

11.1. Природни типове местообитания и растителност

При оценката, са използвани флористични, геоботанически и екосистемни методи за оценка на съвременното състояние и прогноза за измененията на растителността и типовете местообитания. Оценката за степента на въздействие и прогнозата за бъдещи изменения е направена на базата на резултатите от теренните проучвания, на съществуващата научна информация и на основните нормативни документи свързани с природозащитното законодателство.

В настоящия доклад са взети предвид и резултатите от проект „*Картиране и определяне на природозащитното състояние на природните местообитания*”, публикувани в Информационната система за защитената зона от екологичната мрежата Натура 2000, както и данните с границите на природните местообитания предоставени от МОСВ, както и други научни литературни източници.

При анализа са използвани и актуални кадастрални данни за землището на Общините Ветрино и Вълчи дол към месец 07.2023 г. Относно площта и разпространението на природни местообитания и тези на целевите животински видове, са използвани предоставените графични файлове (.shp в система WGS84, мрежа UTM 35) за границите на защитената зона, получени по реда на ЗДОИ. При разработването на настоящия доклад по оценка степента на въздействие върху защитената зона по Натура 2000 по отношение на растителните видове е направен преглед на съществуващите източници на информация (научни публикации, провеждани експертизи, снимки, карти, национални и международни нормативни документи и др. Информационни източници свързани с рационалното ползване и опазване на растителните ресурси и биологичното разнообразие). Анализирани са публикуваните материали за състоянието на растителността в териториалния обхват на имотите, която е обект на въздействие на инвестиционното предложение и са проведени теренни проучвания за оценка на състоянието в поземления имот и в критични участъци в съседните имоти. Таксономичната принадлежност и географското разпространение на растенията се определя по Флора на България (т. I-X, 1962 – 1995), *Определител на висшите растения в България* (Кожухаров Ст. и др. 1992), *Определител на растенията в България* (Делипавлов, Д. и др. 2003) и *Конспект на висшата флора на България* (Асьов и др. 2002).

Синтаксономичната принадлежност на растителните съобщества се определя по *Конспект на растителните съобщества в България* (Апостолова И, Славова, 1997) и публикации за синтаксони в различни райони на страната след 1995 г., (*Латинско-български ботанически речник, А.Ташев, И.Илиева, 2017 г.*). При теренните проучвания на растителността се прилага еколого-фитоценотичен метод на изследване в ключови (характерни) участъци, като в зависимост от поставените цели се описва флористичния състав на растителните съобщества и се дава качествена оценка на фитоценотичната структура или се прави количествена оценка на структурата и количественото съотношение на видовете. При изследването на растителния свят е използван маршрутният метод и методът на пробните площадки. Определянето на видовете е извършено по *Флора на Република България, том 1-10 и по Определител на висшите растения в България* (Кожухаров (ред.) 1992).

При разработването на Оценката за съвместимостта по отношение на типовете местообитания е направен преглед на съществуващите източници на информация за състоянието на основните типове местообитания в проучвания район (научни публикации, земеустройствени и лесоустройствени проекти, провеждани експертизи, снимки, карти, национални и международни нормативни документи и др. информационни източници свързани с рационалното ползване и опазване на екосистемите и екосистемното разнообразие). При проведени теренни проучвания се отчитат установените особености на съществуващото разнообразие на местообитания, като специално внимание се отделя на екосистемите, които са в условия на повишено антропогенно натоварване. Прилага се екосистемен метод, като при камералната обработка въз основа на екологичния анализ и синтез на информационната база от данни за изследваните компоненти, се диференцират типове еко-системи с различна степен на стабилност и устойчивост. При оценка състоянието на екосистемите се ползват *Закона за биологичното разнообразие,* **Национален план за опазване на биологичното разнообразие**, Наръчник за Натура 2000 в България (2002), „*Ръководство за оценка на благоприятно природозащитно състояние на типовете природни местообитания и видове по Натура 2000 в България*”, Колектив, 2009 г., Директива 92/43 на Съвета на ЕИО от 21.05.1992 г. за запазване на природните местообитания и на дивата флора и фауна и други международни и национални документи.

11.2. Фауна и животинско население

За оценка на състоянието на видовете през месец юни и юли 2023 г. са проведени полеви проучвания на всички терени, на които се предвижда реализация на ВТГ и подстанции, които се намират извън в ЗЗ. На терен са проучени и прилежащите терени, както и териториите, по които се осъществява транспортния достъп до всяка площадка на отделните ветрогенератори.

Приложени са основни методи и подходи за преки теренни изследвания, маршрутен и трансектен метод, пряко наблюдение. наличие на следи от жизнената дейност на животните, регистрация на убежища и др.

Необходимо е да се отчете факта, че повечето животински видове имат скрит начин на живот, и определянето на пълния видов състав на дадено място е почти невъзможно. Поради тази причина видовият състав на фауната е определен чрез съпоставка на екологичните условия на даден териториален обхват (географско положение, надморска височина, земно покритие и др.) съчетано с достъпната научна информация за разпространението и биологията на видовете.

В настоящия доклад са използвани и резултатите от теренните проучвания в защитената зона от екологичната мрежа Натура 2000, в резултат от картирането на местообитания и местообитания на видове през сезон 2011 и 2012 г., в рамките на проект *„Картиране и определяне на природозащитното състояние на природни местообитания и видове - фаза I*”, на МОСВ, както и достъпни бази данни. Прогнозата и оценката на въздействието върху целевите видове се основават и на експертно мнение. Ръководство за оценка на благоприятно природозащитно състояние за видове и типове природни местообитания по НАТУРА 2000 в България: *А.Ковачев, К.Карина, Ц.Росен, Д.Димова, българска фондация Биоразнообразие, София, 2008 г.*

Използваните стандартни методи за изследване са полеви наблюдения при посещението на общината, анализиране на научна литература, биологична екстраполация.

Изчислението на площта на природните местообитания и местообитания на видове, които е възможно да бъдат засегнати от реализацията на инвестиционното предложение, е извършено чрез използване на ГИС-софтуер в съответствие с проектната разработка включваща строителната линия в рамките на сервитута. Строителната линия определя площите, които ще бъдат засегнати при изграждането на отделните ВТГ в поземлените имоти, обект на инвестиционното предложение.

Използвани са Нормативни документи на МОСВ, ЕС и МРРБ, при оценката:

- *Насоки за извършване на преценка на вероятната степен на въздействие на инвестиционни предложения (ИП) за изграждане на вятърни генератори (ВТГ) върху конкретните местообитания и/или видове, предмет на опазване в защитените зони;*
- Приложение 2 „*Насоки за извършване на преценка на вероятната степен на въздействие на инвестиционни предложения (ИП) за изграждане на вятърни генератори (ВТГ) върху конкретните местообитания и/или видове, предмет на опазване в защитените зони*“ към Методически указания за практическо прилагане на изискванията на нормативната уредба по околна среда за намерения за изграждане на вятърни генератори, водноелектрически централи и фотоволтаични системи.

11.2.1. Мониторинг на видовете птици в района на ИП

Мониторинга на птиците е извършен чрез прилагането на методически подход за провеждане на специализирани проучвания и мониторинг на мигриращи, зимуващи и гнездящи птици е предложени и съществени от екип на „ЕФ СИ ДЖИ ПОВВИК“ ЕАД (Консултант) въз основа на сключен договор с „Добротич Уинд“ ЕАД.

В съответствие с горните изисквания, следните източници на данни са използвани при анализа на видовете птици обект на опазване в защитени зони:

- *Европейска база данни по Чл.12 от Директивата за птиците, за периода 2007-2012г. и за периода 2013-2018г.;*
- *Доклад на България по Чл. 12 от Директивата за птиците, за периода 2007-2012г. и за периода 2013-2018г.;*
- *Стандартни формуляри за данни (СДФ) за зоните от Натура 2000;*
- *Данни от проведен мониторинг в периода 2019-2020 г. по проект „Анализи и проучвания на видовете птици в България, предмет на докладване съгласно чл. 12 от Директивата за птиците (2009/147/ЕО)“, с бенефициент Изпълнителна агенция по околна среда, финансиран по Оперативна програма "Околна среда 2014-2020";*
- *Червената книга на България (2015 г.), съвместно издание на Българската академия на науките и Министерството на околната среда и водите;*
- *Документ за целите по Натура 2000, разработен през 2019 г. в рамките на проект „Знания за Натура 2000“, с бенефициент Министерство на околната среда и водите (Дирекция „Национална служба за защита на природата“), финансиран по Оперативна програма „Околна среда 2014-2020“;*
- *Налични данни за видовете птици (резултат от изпълнени проекти, научни публикации и др.).;*
- *Герджиков, Г., М. Илиев. 2010. Проучвания на миграцията на реещи птици и на гнездящите птици в района на село Добротич във връзка с инвестиционно предложение за изграждане на ветроенергиен парк. Доклад 11-2010. БДЗП ЕООД, 99с.;*

- *Граматиков, М. 2005. Местата с тесен фронт на миграция. – Инф. бюл. БДЗП, 14: 7-8.;*
- *Илиев, М. 2013. Проучване на зимуващите птици в района на село Калоян във връзка с инвестиционно предложение за изграждане на ветроенергиен парк. Доклад 04-2013, БДЗП ЕООД;*
- *Иванов, Бож. 2011. Фауна на България, т. 30 Aves Част III, Издателство на БАН, София, 409 с.;*
- *Костадинова, И., М. Граматиков (отг. ред.). 2007. Орнитологично важни места в България и Натура 2000. БДЗП, 11, София, 639 с. (на бълг. и англ. език).;*
- *Костадинова И., М. Граматиков, 2008. Опазване и управление на Орнитологично важни места.;*
- *Наръчник на доброволните сътрудници по програмата за ОВМ. Природозащитна поредица на БДЗП. Книжка №14. с. 65;*
- *Национална система за мониторинг на биологичното разнообразие ИАОС. Методики за мониторинг на птици:* http://eea.government.bg/bg/bio/nsmbr/prakticheskо-rakovodstvo-metodiki-za-monitoring-i-otsenka/ptitsi.*;*
- *Николов, С. (2008): Абсолютно отчитане на броя на гнездящи грабливи птици. с. 66, В: Костадинова, И. & Граматиков, М. (Гл. ред.) Опазване и управление на орнитологично важни места. Наръчник на доброволните сътрудници по програмата за ОВМ. Природозащитна поредица на БДЗП, Книга 14, София.;*
- *Николов, Б., И. Христов, П. Шурулинков, И. Николов, А. Рожев, А. Дуцов и Р. Станчев. 2001. Нови данни за някои слабо изучени горски сови (Srtix uralensis, Glaucidium passerinum, Aegolius funereus) в България. - Наука за гората 1/2: 75 – 86.*
- *Симеонов, С., Мичев, Т. & Нанкинов, Д. (1990): Фауна на България. Том 20. Птици. Част 1. БАН. София.*
- *Христов, Й. 2015. Широко разпространени птици в България: тенденции за периода 2005-2015 г. БДЗП, Природозащитна поредица, Книга 32. София.*
- *Янков, П. (отг. ред.) (2007): Атлас на гнездящите птици в България. Българско дружество за защита на птиците, Природозащитна поредица, Книга 10. София, БДЗП, 679с.;*
- *Nikolov, S. 2003 New locality in unusual habitat of Tengmalm's Owl (Aegolius funereus) in Bulgaria. - Buteo 13: 89-93.*
- *StatSoft (2004): STATISTICA 7.0. Data Analysis Software. StatSoft Inc. http://www.statsoft.com/*
- *Takats, L., C. Francis, G. Holroyd, J. Duncan, K. Mazur, R. Cannings, W. Harris & D. Hoid. 2001.*
- *Guidelines for Nocturnal Owl Monitoring in North America. Beaverhill Bird Observatory and Bird Studies Canada, Edmonton, Alberta, 32 pp.*
- *Thomas, L., Laake, J., Strindberg, S., Marques, F., Buckland, S., Borchers, D., Anderson, D., Burnham, K., Hedley, S., Pollard, J., Bishop, J. & Marques, T. (2006): Distance 5.0. Release 2. Research Unit for Wildlife Population Assessment. University of St. Andrews. UK. http://www.ruwpa.stand. ac.uk/distance/и др.*

На тази основа беше анализирана следната информация, използвана при оценката за въздействието върху видовете птици:

- *Разпространение в ЕС;*
- *Площ и пропорции в България в сравнение с ЕС;*
- *Статус в Червената книга на България.*

С цел да се събере най-актуалната информация, необходима за разработването на тази оценка бяха проведени допълнителни теренни проучвания, в резултат на което е изготвен и *Финален доклад за резултатите от проведения орнитологичен мониторинг в периода 2021г.-2022 г.*

11.2.1.1.Метод за определяне степента на въздействията и риска за птиците

Съществен момент от процеса за оценка на въздействие на ВЕП върху птиците е оценка на риска от сблъсък с въртящите се перки на ветрогенераторите. Изследванията в тази област за показали, че риска се повишава многократно при тежки метеорологични условия – силен вятър, мъгла6, снеговалеж и др. фактори, които могат да дезориентират и да доведат до колизии, особено при едрите водолюбиви и реещите се хищни птици. Многогодишните наблюдения на орнитологични експерти, част от екипа изготвящ настоящият ДОСВ върху миграцията на птиците у нас показват, че те избягват прелета при много неблагоприятни атмосферни условия, като интензивността на миграцията се повишава преди и след влошаване на времето (валежи).

За основа на настоящия модел на оценка на риска от сблъсък за птиците, установени при полевите наблюдения на територията на ВЕП Добротич-Уинд, е използвана методиката препоръчана от Агенцията за опазване на природата на Шотландия (Scottish Natural Heritage). Според тази методика нивото на сблъсък с вятърни турбини зависи от нивото на летателна активност над предложеното ИП за ВЕП и способността на птиците да откриват и маневрират около въртящите се витла на турбините.

Точното определяне на смъртността от сблъсъци на птици с въртящите се турбини е възможно единствено при извършване на дългогодишни наблюдения в територията на ветропарка. Теоретично е установено, че процентът на активно избягване за вида е трудно да се оцени директно. Приема се, че е на ниво от 0,99 (99% или дори над това) - по този начин риска за удар остава 0,01 %, докато делът на птиците, които потенциално биха могли да бъдат ударени от ротора се дава като 0,15 за големи птици – като напр. хищни птици със среден размер (съгласно нивата, дадени от Band et al. 2007 в методиката на Шотландската Агенция за Околна Среда), 0,05 за по-дребните по размер птици – като скорец, поен дрозд и др. и 0,01 за най-малките Врабчоподобни птици. Така общата вероятност от сблъсък може да бъде между 0,0001 до 0,0015 (1 до 15 индивида на 10 000 потенциално пресичащи отбелязаната зона на турбината според модела Band et al. 2007).

Също така с цел недопускане на сблъсъци на птици с въртящите се ВТГ, в точка 6. На ДОСВ - смекчаващи мерки, се предлага следното: В пиковите дни на миграция на едрите водолюбиви птици (щъркели и пеликани), турбините да не работят, а след извършване на последователен тригодишен орнитологичен мониторинг след построяване на парка и след анализ на получените данни, да се прецени съвместно с компетентния орган РИОСВ дали да се направи радарна система за известяване при наличие на големи ята мигриращи птици. Във възражението на БДЗП се твърди, че инвеститора не предвижда система за ранно известяване на ята птици (радарна установка), което частично не отговаря на истината, а именно намерението на възложителя след тригодишно доказване на висока численост от мигриращи птици (по препоръки на Бернската конвенция, като минимално представителни в международната практика се приемат проучвания с повторяемост най-малко три години), да се пристъпи към изграждане на система за ранно предупреждение за наличие на ята птици в обхвата на ветропарка.

При оценката на въздействието върху видовете птици, предмет на опазване в защитените зони по Натура 2000, в настоящия Доклад, е използвана матрица (матричен принцип) за оценка степента на въздействие. В следващата Таблица са поместени критериите за оценяване, респективно степента на въздействие, като е използвана десетобална скала за възприетите степени на критериите за оценяване.

Таблица 504. Матрица за оценка степента на въздействие, върху птиците

ОЦЕНКА	КРИТЕРИИ	СТЕПЕНИ НА ВЪЗДЕЙСТВИЕ
0	Дейността не оказва въздействие	Няма въздействие – **0**
1	Дейността има много слабо отрицателно въздействие	Слабо въздействие, което може да бъде избегнато без прилагане на специални мерки освен спазване на най-добрите практики при строеж и експлоатация – **от 1 до 3**
2	Дейността може да предизвика временни отрицателни въздействия	
3	Дейността може да предизвика краткосрочни отрицателни въздействия	
4	Дейността може да предизвика вторични отрицателни въздействия	Средно по степен въздействие, което е необходимо да се отчете в комбинация с други фактори и да се препоръчат мерки за намаляване или премахване – **от 4 до 6**
5	Дейността може да предизвика кумулативни отрицателни въздействия	
6	Дейността може да предизвика синергични въздействия	
7	Дейността може да предизвика вторични, кумулативни, синергични отрицателни въздействия. Въздействието може да бъде премахнато чрез смекчаващи/компенсаторни мерки.	Значително въздействие, което е необходимо да бъде премахнато чрез избор на алтернативи или прилагане на смекчаващи и компенсаторни мерки – **от 7 до 9**
8	Дейността може да предизвика значителни вторични, кумулативни, синергични отрицателни въздействия. Въздействието може да бъде премахнато чрез смекчаващи/компенсаторни мерки.	
9	Дейността предизвиква значителни, средносрочни или дългосрочни/постоянни отрицателни въздействия. Въздействието може да бъде премахнато чрез смекчаващи/компенсаторни мерки.	
10	Дейността предизвиква значително и постоянно/необратимо отрицателно въздействие. Въздействието не може да бъде премахнато чрез смекчаващи/компенсаторни мерки.	Значително въздействие, което не може да бъде премахнато чрез смекчаващи или компенсаторни мерки - **10**

11.2.1.2. Използван модел за оценка на риска от сблъсък на птиците

За основа на настоящия модел на риска от сблъсък за птиците установени при полевите наблюдения на територията на ИП ВЕП „Добротич уинд“ е използвана методиката препоръчана от Агенцията за опазване на природата на Шотландия (Scottish Natural Heritage: https://www.nature.scot/professional-advice/planning-and-development/planning-and-development-advice/renewable-energy/onshore-wind-energy/wind-farm-impacts-birds).

Според тази методика, нивото на сблъсък с вятърни турбини зависи от нивото на летателна активност над предложеното ИП за ВЕП и способността на птиците да откриват и маневрират около въртящи се витла на турбините.

Индикациите от проучванията са, че сблъсъците са редки събития и се случват главно на места, където има необичайни концентрации на птици и турбини, или където поведението на птиците от определени видове води до високорискови ситуации (напр. *Gill et al. 1996, Percival 1998, de Lucas et al. 2007 г.*)., и все повече доказателства сочат, че капацитетът за избягване е много висок (*Whitfield & Madders 2006, Urquhart & Whitfie ld 2016, SNH 2017*).

Примерите включват места с концентрации на птици като Босфора и Гибралтар и места където хранителният ресурс на определен вид създава на активност на птиците и съответно увеличен риск. **В условията на ИП ВЕП „Добротич уинд“ - видно не са**

установени предпоставки за увеличена активност/полети на птици и съответно не са налични условия за риск от значима смъртност в резултат от сблъсък на установените видове птици.

Band et al. (2007) описва метод, чрез който могат да се събират полеви данни за полетната активност на птиците и да се използват за грубо количествено определяне на вероятността от сблъсъци с турбини: Моделът за риск от сблъсък „Band“ (CRM). Този метод е по-подходящ за някои видове, отколкото за други (*Madders & Whitfield 2006*). Например, бързо движещи се грабливи птици като кани и повечето пойни птици са трудни за откриване отвъд разстояние от няколкостотин метра, а нощните видове изобщо са трудни за откриване. В резултат на това рядко е възможно да се генерират надеждни оценки на полетната активност за тези видове и рискът от сблъсък се определя най-добре качествено.

Моделът на риск сблъсък *(CRM – Collision Risk Model)* включва два метода за прогнозиране на смъртни случаи от сблъсък, в зависимост от типа на полета на установените видове: „*предвидими*“ и „*непредсказуеми*“ типове полет. Методът на предвидим полет е подходящ, когато птиците са склонни да се движат през дадена област в относително последователна посока, като например по време на сезонна миграция или когато се движат между локализирани места за хранене и нощуване. Непредсказуемият тип на полет е по-подходящ, когато полетите не са в определена посока и предполага, че те са случайни. Тези два метода също се различават по своите изисквания за полеви данни.

Тази методика изисква специален протокол за събиране на данни от наблюдения през цялата година по точно определена ритмика от точното разположение на самите плотове на проектните турбини. Подробно описание на тези изисквания са дадени на сайта наагенцията:https://www.webarchive.org.uk/wayback/archive/20210602114702mp_/https://www.nature.scot/sites/default/files/2017-09/Guidance%20Note%20-%20Monitoring%20the%20impact%20of%20onshore%20windfarms%20on%20birds.pdf

В България за събирането на данни за миграцията на птиците е разработена методика на базата от *Мичев, Т., Л. Профиров. 2010.* Одобрената от МОСВ методика въвежда унифицирани начини за определяне на видовия и количествен състав на мигриращите видове птици от реещите се, водолюбивите и пойните птици и за еднакво представяне на основните параметри на миграцията: височина на полета, направления на прелета, характер на пребиваването на мигрантите в проучвания район, места за концентрации; динамика на дневната активност; нощуващи ята и др.

Освен тези технически различия при събирането на първичните данни за захранване на модела на риска от сблъсък с турбините съществуват и различия във видовете птици обитаващи Шотландия и България и съответно разлика в екологичните и биологични характеристики на тези видове в условията на България и конкретно в територията на ИП ВЕП „*Добротич уинд*“.

Тази методика е приета официално с протокол на заседание на *Националния съвет по биологично разнообразие от 8 юни 2010 г.*

https://www.moew.government.bg/static/media/ups/tiny/filebase/Nature/Biodiversity/Preporyki%20Rykowodstwa%20Dokladi/Metodika_VEP.pdf)

11.2.1.3. Принципи за определяне на чувствителността на видове птици по отношение на ВЕП, и тяхната приоритизация, при оценката

Птиците са една от най-подвижните групи животни. Тази характеристика на птиците определя цялостната еволюция на групата. В тази връзка, всички изследвания свързани с птиците, включително и настоящото, трябва да вземат под внимание широките мащаби на процесите, които са в основата на тяхната биология.

Сезонните миграции на птиците са адаптация на видовете към променящата се среда. Това е приспособяване за усвояване на територии с временно неблагоприятни условия. По определение това е постоянен процес на адаптация към променящата се среда. В процеса на адаптация птиците са развили морфологични и физиологични приспособления, които им позволяват да летят на дълги разстояния между местата за размножаване в умерените зони и местата за зимуване (най-често в тропичните и субтропичните области). Тази адаптация съществува повече от 100 млн. години и е позволила на птиците да оцелеят при глобалните климатични промени.

В българската фауна има над 400 вида птици. Над 80% от всички тези видове са от разредите Врабчоподобни и Дъждосвирцоподобни. Тези групи птици мигрират на широк фронт, без видима концентрация, основно през нощта и на средна височина 500м над земната повърхност. Тези птици преобладават и в проучените територии на ветроенергийния проект. Останалите под 20% са реещи се птици. Реещите птици използват издигащите се течения от топъл въздух за специален вид полет – реене. Това е енергоспестяващ начин на летене, при който птиците се издигат без да движат крилете си, като позволяват на въздушните течения да ги издигнат високо, след което предприемат директен планиращ полет, като изминават големи разстояния и постепенно губят височина, докато достигнат друга зона с топли въздушни течения. Групата на реещите се птици включва пеликани, щъркели, дневни грабливи птици и жерави, въпреки че някои грабливи птици и жеравите основно се придвижват чрез активно летене (с махови движения на крилете си). Има данни, които показват насочващата роля на Черноморското крайбрежие, известно като Виа Понтика (*Zalles & Bildstein, 2000*). Всички тези видове летят и през територията на цялата страна и могат да бъдат наблюдавани повсеместно по време на сезонните миграции напролет и наесен. Важно е да се знае, че на границата между сухоземни и водни зони, в частност Черноморското крайбрежие, има разлика в степента на нагряване на въздуха. Тази разлика ограничава летателните възможности на реещите се мигранти и ги води по крайбрежието. Тези насочващи линии често са наричани миграционни пътища.

Определената за проучване зона е разположена в южната част на Добруджа, където не съществуват топографски бариери или морски брегови зони с насочващо въздействие върху мигриращите птици. В този смисъл мястото не предполага стесняване на фронта на миграция, предопределено от географско положение или особености на релефа.

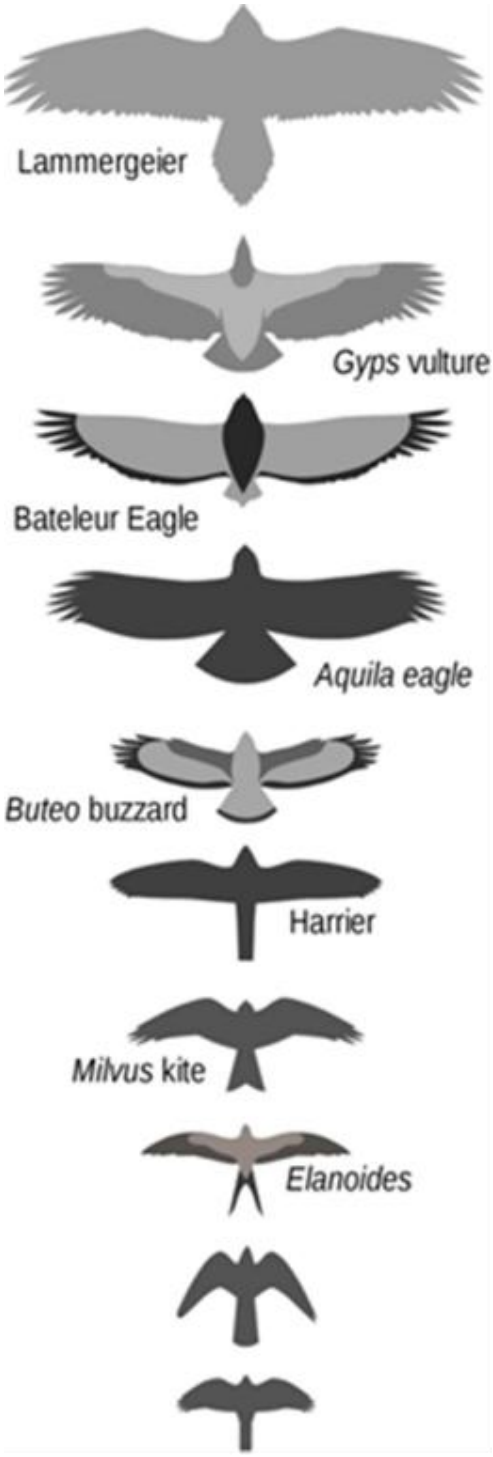

Фиг. 180 Таксономични групи – с изложени на риск от сблъсък с ВТГ

По таксономични групи – само малък брой видове са изложени на риск от сблъсък.

Реещите се птици, особено хищните птици са особено уязвими. Те са едри, трудно маневрират и имат поведение на полета, предполагащо висок риск от сблъсък.

Видовете с голяма продължителност на живеене (дълго живеещите) с висока степен на преживяемост при възрастните индивиди са уязвими в по-голяма степен от риска за сблъсък поради сравнително ниския си репродуктивен потенциал.

Рискът от сблъсък нараства според показаният спектър от размери на птици от дребни и силно подвижни летци към по-едрите и слабо маневрени видове орли и лешояди.

Поради тези причини уязвимостта на птиците е много относителна и зависи от вида птици и числеността на техните природни популации.

Чувствителността на видовете е дадена за видове посочени от BirdLife International за като уязвими в различна степен (https://maps.birdlife.org/MSBtool/) и други непосочени в препоръките на BirdLife, но наблюдавани в територията едри видове от групите уязвими видове по описаните вече критерии.

За всеки един вид птица са взети под внимание следните качествени критерии:

- Кои видове мигрират през територията;
- Природозащитен статус на вида на национално, регионално и световно ниво;
- Брой индивиди от всеки от установените видове прелитащи през територията на;
- Пропорция от птиците прелитащи през проектното предложение от общия брой индивиди от този вид, използващи миграционния път Виа Понтика;
- Пропорция от световната популация на вида прелитаща през проектната територия.

Таблица 505. Оценка на индекса на чувствителност към ВЕП (SVI Species Vulnerability Index*) на видовете установени в района на проектното предложение по литературни данни (индексът нараства от 1 до 10).

	Вид	Природозащитен статут по IUCN	Обща численост на световната популация на вида	Индекс на чувствителност
1	Египетски лешояд (*Neophron percnopterus*)	EN	37500	10
2	Белоглав лешояд (*Gyps fulvus*)	LC	900000	10
3	Черен лешояд (*Aegypius monachus*)	NT	21000	10
4	Къдроглав пеликан (*Pelecanus crispus*)	NT	13400	10
5	Розов пеликан (*Pelecanus onocrotalus*)	LC	300000	10
6	Бял щъркел (*Ciconia ciconia*)	LC	702000	10
7	Черен щъркел (*Ciconia nigra*)	LC	34000	10
8	Голям креслив орел (*Aquila clanga*)	VU	5100	9
9	Кръстат орел (*Aquila heliaca*)	VU	9250	9
10	Морски орел (*Haliaeetus albicilla*)	LC	50000	9
11	Малък орел (*Aquila pennata*)	LC	168500	9
12	Степен блатар (*Circus macrourus*)	NT	27000	8
13	Ливаден блатар (*Circus pygargus*)	LC	150000	8
14	Орел змияр (*Circaetus gallicus*)	LC	150000	7
15	Белоопашат мишелов (*Buteo rufinus*)	LC	499999	7
16	Малък креслив орел (*Aquila pomarina*)	LC	5340000	7
17	Скален орел (*Aquila chrysaetos*)	LC	200000	7
18	Червеногуш гмуркач (*Gavia stellata*)	LC	600000	7
19	Черногуш гмуркач (*Gavia arctica*)	LC	176000	7
20	Белошипа ветрушка (*Falco naumanni*)	LC	76000	6
21	Ловен сокол (*Falco cherrug*)	EN	21800	6
22	Орел рибар (*Pandion haliaetus*)	LC	500000	6
23	Вечерна ветрушка (*Falco vespertinus*)	NT	550000	6
24	Бухал (*Bubo bubo*)	LC	500000	6
25	Ням лебед (*Cygnus olor*)*	LC	231000	3
26	Тундров лебед (*Cygnus columbianus*)*	LC	12000	3
27	Поен лебед (*Cygnus cygnus*)*	LC	65500	3
28	Червеногуша гъска (*Branta ruficollis*)*	VU	150000	1
29	Сива гъска (*Anser anser*)*	LC	853000	1
30	Тръноопашата потапница (*Oxyura leucocephala*)*	EN	14100000	1

SVI Species Vulnerability Index по BirdLife (https://maps.birdlife.org/MSBtool/ и литературни данни за установени сблъсъци с турбини (напр. T Allinson - Wind Energy and Wildlife Interactions: Presentations, 2017 - Springerpp 207–218, „*Impact of terrestrial wind farms on diurnal raptors: developing a spatial vulnerability index and potential vulnerability maps*, 2010, José C. NOGUERA, Irene PÉREZ and Eduardo MÍNGUEZ.

SVI Species Vulnerability Index (индекса на чувствителност към ВЕП) се определя от свързани с въздействието на вятърните паркове върху птици като - (A) *Flight type* (тип полет), (B) *Flight altitude* (височина на полета), (C) *Manoeuvrability* (маневреност), (D) *Seasonality* (сезонност), (E) *Population size* (размер на популацията), (F) *Conservation status* (природозащитен статус), (G) *Breeding capacity*.

11.3. Обследване на видовете бозайници в района на ИП

За оценка състоянието на бозайната фауна са използвани основни методи и подходи на преките теренни изследвания и данни от местното население. Оценките са извършени въз основа на нормативната база по българското екологично законодателство, адаптирано с европейското - *Закона за опазване на околната среда, Закона за биологичното разнообразие* и *Закона за защитените територии* и произтичащите от тях нормативни документи – правилници, наредби и тарифи за обезщетения при нанесени неотстраними вреди. Ползвани са и „*Червена книга на България*” 2015 г., актуализирания Натура формуляр на защитена зона BG0000104 „Провадийско-Роякско плато” по Директивата за съхранение на природните местообитания и практическия опит на експертите при извършване на теренни наблюдения.

На терен са използвани утвърдените методики на НСМСБР. За изготвяне на доклада са използвани следните източници:

- *Данни от докладване съгласно чл. 17 от Директивата за местообитанията с бенефициент Изпълнителна агенция по околна среда, финансиран по Оперативна програма „Околна среда 2014-2020“ (https://nature-art17.eionet.europa.eu/article17/);*
- *Червена книга на България, 2015. Животни, т. 2;*
- *Документ за целите по Натура 2000, разработен през 2019 г. в рамките на проект „Знания за Натура 2000“, с бенефициент Министерство на околната среда и водите (Дирекция „Национална служба за защита на природата“), финансиран по Оперативна програма „Околна среда 2014-2020“;*
- *Национална система за мониторинг на биологичното разнообразие ИАОС-Методики за мониторинг на бозайници.*

11.4. Обследване на видовете прилепи, в района на ИП

Оценката на въздействието от реализацията на инвестиционно предложение бе извършена съгласно „*Алгоритъм за извършване на оценка за въздействие върху прилепите по процедурите на ОВОС и оценка за съвместимост*”, разработен от доц. Иван Пандурски в методичното ръководство на Петров (2008).

Алгоритъмът представя последователността от действия (т.н. СТЪПКИ), които трябва да бъдат извършени, за да се реализира коректно една оценка в териториалните граници на едно инвестиционно предложение, а именно:

- **СТЪПКА 1.** Сбор и анализ на наличната информация: обобщават се сведенията за видовия състав на прилепите, за местообитанията и функционалните особености на релефа от значение за прилепите, за структуроопределящите елементи и характеристики на екосистемите в района на ИП, данни за предишен опит при осъществяване на сходни ИП в България и чужбина;
- **СТЪПКА 2.** Предварителна оценка за необходимостта от допълнителни проучвания за изясняване степента на риска и потенциалния импакт/ въздействие, вследствие от реализацията на ИП: извършва се оценка за актуалността на събраната информация, оценява се възможната функция на ландшафтните елементи в района на ИП през различните жизнени цикли на прилепите и се идентифицират потенциални конфликти и рискове за прилепните популации вследствие на реализацията на проекта;

- **<u>СТЪПКА 3</u>.** Крайна оценка на въздействието от реализацията на ИП и мерки за предотвратяване, смекчаване и компенсиране на отрицателното въздействие: Оценката трябва да съдържа аргументиран отговор дали рискът от инвестиционното предложение е приемлив или не. Рискът се оценява на НЕПРИЕМЛИВ, ако засяга популационно ниво.

Изводите за степента на въздействие върху прилепите са направени въз основа на данните от проведен мониторинг (*Горанов, Стоева, 2022*). Основен метод за сбор на информация относно видовия състав на прилепите и тяхната летателна активност е използван методът на регистрация и анализи на издаваните от прилепите ултразвуци. Използвани са детектори **SM4BAT FS на производителя Wildlife Acoustic.** Детекторите са поставени на местата, предвидени за поставяне на самите вятърни генератори, с максимално отклонение от центъра на турбината до 150 метра. Височината на поставяне на детекторите е 3 метра, като са монтирани на метални пилони в същите местообитания, в които е предвидено поставянето на съответните вятърни турбини. За зареждане на детекторите са използвани алкални и зарядни батерии с напрежение 1,2V. Преди замяна на батериите, те са зареждани до пълен заряд (за зарядните) или са подменяни с нови, което е правено на максимален период от две седмици, според метеорологичните условия и наличието на заряд в батериите. За запис на данните са използвани SD карти с капацитет на паметта, една карта от 256 GB и една от 512 GB, които са заменяни на период до две седмици – с оглед на това да имат достатъчно място за запис на всички събрани данни.

За анализ на данните от проучването е използван автоматичния софтуер - *Kaleidoscope: Bioacoustics Sound Analysis | Wildlife Acoustics. Част от записите са* верифицирани със специализирания софтуер *BatSound 3.1.*

Летателната активност за всеки от видовете (акустични групи) е определяна като процент на ехолокационните сигнали спрямо общия брой сигнали за съответния месец.

11.5. Обследване на видовете земноводни и влечуги, безгръбначни в района на ИП

Проведени са теренни изследвания (в периода м. 05.2022 г. и м. 06.2023 г.) в границите на поземлените имоти, и прилежащите им територии. Прогнозата за площите на засегнатите местообитания на отделните видове в защитената зона е получена чрез използване на ГИС-софтуер с местообитанията на видовете в защитената зона по проект „*Картиране и определяне на природозащитното състояние на природни местообитания и видове - фаза I“*, както и други достъпни научни данни за разпространението на видовете в района на ИП.

Оценката на възможността на животните да мигрират в съседни райони се основава на експертно мнение. Същото се отнася и за оценките на риска от унищожаване на екземпляри по време на строителните работи и прегазване от транспортни средства по време на реализиране на отделните обекти и елементи на инвестиционното предложение.

На терен, при извършените огледи са използвани утвърдените методики на НСМСБР. За изготвяне на доклада, са използвани следните източници:

- *- Данни от докладване съгласно чл. 17 от Директивата за местообитанията с бенефициент Изпълнителна агенция по околна среда, финансиран по Оперативна програма „Околна среда 2014-2020“ (https://nature-art17.eionet.europa.eu/article17/);*

- *Червената книга на България (2015 г.), съвместно издание на Българската академия на науките и Министерството на околната среда и водите;*
- *Документ за целите по Натура 2000, разработен през 2019г. в рамките на проект „Знания за Натура 2000“, с бенефициент Министерство на околната среда и водите (Дирекция „Национална служба за защита на природата“), финансиран по Оперативна програма “Околна среда 2014-2020“;*
- *Световен Червен Списък на Международния съюз за защита на природата (IUCN) - https://www.iucnredlist.org/en.;*
- *Обща информация и данни получени в резултат на проект: "Картиране и определяне на природозащитното състояние на природни местообитания и видове - фаза I;*
- *Доклади, методики и схеми за мониторинг на целеви видове и природни местообитания от Натура 2000;*
- *Национална система за мониторинг на биологичното разнообразие ИАОС-*
- *Методики за мониторинг на земноводни и влечуги:*

За определяне на земноводните и влечугите е ползван „*Определител на земноводните и влечугите в България. София, Зелени Балкани, 2007 г.*

11.6. Използвани методи за прогноза и оценка на въздействието от ИП

Прогнозите и оценките на въздействието са извършени въз основа на многогодишния практически опит, натрупан при проучването и мониторинга на влажни зони, защитени територии, на редки, застрашени и защитени видове птици в България.

Прогнозната оценка е на база информацията за степента на засягане на съответния вид и неговия хабитат/местообитание, в границите на територията, в която ще се реализира инвестиционното предложение.

Направените анализи и изводи са в съответствие с изискванията на Директивите на Европейския съюз, хармонизираното българско природозащитно законодателство и на всички международни конвенции, по които България е страна. Използвана е справочна литература, уеб страници и публикации от НПО, като източници на информация за региона и защитената зона.

Използвани са официалните данни за защитена зона BG0000104 „Провадийско-Роякско плато” обявена по Директива 93/43/ЕИО за опазване на природните местообитания и тези на целевите животински видове, и защитените зони обявени по Директива 2009/147/ЕИО, описани в актуализираните стандартни формуляри, както и нормативни документи на МОСВ и МРРБ, както и Заповедите им за обявяване.

Методиките, които са използвани са представени в списъка с литературните източници в следващия раздел. Наличието на видове в района на териториалният обхват на инвестиционното предложение, се определят визуално въз основа на направените наблюдения на терен и налични литературни данни за този район на България.

Прогнозите и оценките на въздействието от реализация на инвестиционното предложение, са извършени въз основа на многогодишния практически опит, натрупан при

проучването и мониторинга на защитен зони, защитени територии, на редки, застрашени и защитени видове в България.

Оценката на въздействието върху природните местообитанията тези на целевите животински видове, предмет на опазване в защитената зона е възприета утвърдената 10-степенна скала на оценка, с която се отчетат различните параметри на значимост на въздействията спрямо стандартните показатели за оценка на степента на въздействие.

Таблица 506. Скала за оценка на въздействието-критерий

Оценка	Критерии
0	**Дейността не оказва въздействие**
1	Дейността има много слабо отрицателно въздействие
2	Дейността може да предизвика временни отрицателни въздействия
3	Дейността може да предизвика краткосрочни отрицателни въздействия (с формиране на кумулативен ефект)
4	Дейността може да предизвика вторични отрицателни въздействия с формиране на кумулативен ефект)
5	Дейността може да предизвика кумулативни отрицателни въздействия
6	Дейността може да предизвика синергични въздействия (с формиране на кумулативен ефект)
7	Дейността може да предизвика вторични, кумулативни, синергични отрицателни въздействия. Въздействието може да бъда премахнато чрез смекчаващи/компенсаторни мерки.
8	Дейността може да предизвика значителни вторични, кумулативни, синергични отрицателни въздействия. Въздействието може да бъде премахнато чрез смекчаващи/компенсаторни мерки.
9	Дейността предизвиква значителни, средносрочни или дългосрочни/постоянни отрицателни въздействия. Въздействието може да бъде премахнато чрез смекчаващи/компенсаторни мерки.
10	Дейността предизвиква значително и постоянно/необратимо отрицателно въздействие. Въздействието не може да бъде премахнато чрез смекчаващи/компенсаторни мерки.

Възприети са следните четири обобщени степени на значимост на въздействието, по посочените критерии в зависимост от баловите оценки:

Таблица 507. Скала за оценка на въздействието-значимост

Оценка степента на въздействие	Значимост на въздействието
0	**няма въздействие**
от 1 до 3	**слабо (незначително) въздействие,** което може да бъде избегнато без прилагане на специални мерки освен спазване на най-добрите практики при строеж и експлоатация /загуба на площ по-малко от 1 %/;
от 4 до 6	**средно по степен въздействие,** което е необходимо да се отчете в комбинация с други фактори и да се препоръчат мерки за намаляване или премахване на въздействието; / Критерий загуба на площ от 5% до 20% от площта /;
от 7 до 9	**значително въздействие,** което е необходимо да бъде премахнато чрез избор на алтернативи или прилагане на смекчаващи и компенсаторни мерки; Критерий загуба на от 20% до 100% от площта на включените в зоната местообитания/от числеността на видовете.
10	**значително въздействие**, което не може да бъде премахнато чрез избор на алтернативи или прилагане на смекчаващи/компенсиращи мерки

11.7. Използвани информационни източници

11.7.1. Растителност, флора и природни местообитания, животински видове

1) АНОНИМ. 2007. Предварителни резултати от изработването ръководство за определяне и установяване на Благоприятния природозащитен статус на видове и местообитания от Директива 92/43/ЕИО (Wageningen International, Daphne, Българска фондация биоразнообразие, Сдружение за дива природа БАЛКАНИ финансиран от MATRA BBI;

Бисерков, В. и др. (ред.) 2015. Електронно издание на Червена книга на Република България. БАН & МОСВ, София;

2) Бондев, И. 1991. Растителността на България. Ун. изд. Св. „Кл. Охридски”.

3) Бондев, 1997. Геоботаническо районiране. В: География на България. Акад. изд. „Проф М. Дринов”;

4) Бондев, И. 1991. Растителност на България. Карта в М 1:600 000 с обяснителен текст. Университетско издателство “ Св. Климент Охридски”, София;

5) Бешков В., К. Нанев. 2002. Земноводни и влечуги в България. Изд. Pensoft;

6) География на България. 1989. Физико-географско и социално-икономическо районiране. БАН;

7) Делков Н., 1984. Дендрология. Земиздат, София;

8) Карапеткова М., К.Александрова-Колеманова, Мл..Живков.1993. Сладководните риби на България. В: Национална стратегия за опазване на биологичното разнообразие, Том 1;

9) Костадинова И. 1997. Международни мерки за природозащита. В: Орнитологично важни места в България. БДЗП, Природозащитна поредица, кн. 1. Костадинова И. (съст.). БДЗП, София;

10) Кавръкова, В., Димова, Д. Димитров, М., Цонев, Р., Белев, Т., & Раковска. Р. (ред.). 2009. Ръководство за определяне на местообитанията от европейска значимост в България. Второ преработено и допълнено издание. София, Световен фонд за дивата природа, Дунавско-Карпатска програма и федерация “Зелени Балкани”;

11) Закон за опазване на околната среда - посл. изм. и доп. ДВ. бр.84 от 6 Октомври 2023г.;

12) Закон за биологичното разнообразие - посл. изм. и доп. ДВ. бр.88 от 20 Октомври 2023г..;

13) Закон за защита на растенията - посл. изм. и доп. ДВ. бр.102 от 23 Декември 2022г.;

14) Наредба за условията и реда за извършване на оценка за съвместимостта на планове, програми, проекти и инвестиционни предложения с предметите и целите на опазване на защитените зони - посл. изм. и доп. ДВ. бр.106 от 15 Декември 2021г.;

15) Конвенция за опазване на дивата европейска флора и фауна и природните местообитания, ратифицирана и влязла в сила за България през 1991 г.;

16) Методично ръководство по разпоредбите на чл. 6 (3) и (4) на Директивата за местообитанията 92/43/ЕИО. Офис на официалните публикации на Европейската общност. ISBN 92-828-1818-7 (превод на български език);

17) Национална стратегия за околна среда 2021-2030;

18) Мичев, Т. Д. Симеонов, Л. Профиров, Г. Пчеларов 2013. „Птиците на Балканския полуостров. Полеви определител“, София, Екотан, 1-300;

19) Павлов, Д. 1998. Фитоценологични основи на горската типология в България. Дис. ЛТУ;

20) Павлов, Д. 2006. Фитоценология. Изд. къща на ЛТУ;

21) Павлова, Е., Д. Безлова, 2003. Защитени природни територии. Изд. къща на ЛТУ;

22) Регистър на защитените територии, ИАОС;

23) Стандартни формуляри за защитените зони по Натура 2000;

24) Директива 92/43/ЕИО за природните местообитания;

25) Флора на България, 1963 –1995. т. I – X, изд. БАН;

26) Бисерков, В. и др. (ред.), 2011. Червена книга на Република България. Том I - Растения и гъби. БАН, МОСВ, София;

27) Латинско-български ботанически речник, А.Ташев, И.Илиева, 2017 г.;

28) Atlas of Bulgarian Endemic Plants, изд. Гея-Либрис, 2006;

29) Tzonev, R., M.Dimitrov, V. Roussakova 2005. Dune vegetation of the Bulgarian black sea coast. Hacquetia, 4/1, Ljubljana;

30) Европейска комисия, 1999 г. Насоки за оценяване на косвените и кумулативните въздействия);

31) „План за действие за опазване на видовете сухоземни костенурки шипоопашата костенурка (Testudo hermanni gmelin, 1789) и шипобедрена костенурка (Testudo graeca linnaeus, 1758) в България за периода 2023 - 2032 год.“, МОСВ, 2023 г. финансиран по Оперативна програма „Околна среда 2014 – 2020 г.“, съфинансирана от ЕС чрез ЕФРР

32) „Оценка на планове и проекти във връзка със защитени зони по „Натура 2000“ методическо ръководство за прилагане на член 6, параграфи 3 и 4 от Директива 92/43/ЕИО за местообитанията, 28.9.2021 г. C(2021) 6913 final);

33) Национална система за мониторинг на биологичното разнообразие ИАОС. Методики за мониторинг на птици: http://eea.government.bg/bg/bio/nsmbr/prakticheskо-rakovodstvo-metodiki-za-monitoring-i-otsenka/ptitsi;

34) Регистър на защитените територии в България, https://eea.government.bg/zpo/bg/ ;

35) Намаляване на въздействията върху биологичното разнообразие, свързани с развитието на слънчевата и вятърната енергия, IUCN, Глан, Швейцария и The Biodiversity Consultancy, Кеймбридж, Великобритания, © 2021 IUCN;

36) (https://kaliakrabirdmonitoring.eu/;

37) www.rec.bg;

38) http:/natura2000.moew.government.bg/;

39) chm.moew.government.bg;

40) http:/eea.government.bg/zpo/bg/.

11.7.2. Птици

1) Зехтинджиев, Преглед на текущите етапни познания и резултатите от дългосрочния мониторинг на Ветроенергийни паркове в района на Калиакра – Виа Понтика (България). Окончателен доклад, 2020 г.;

2) Traxler et al., Орнитологично проучване в EVN ветропарк Каварна и прилежащите райони през есента на 2015 г. Част 1: Дневна миграция на птиците. Част 2: Мониторинг на сблъсък2020 г.;

3) Зехтинджиев и Уитфийлд, Мониторинг на миграцията на птиците през територията на Интегрираната система за защита на птиците, есен 2019 г.

4) Зехтинджиев, Мониторинг на миграцията на птиците през територията на Интегрираната система за защита на птиците в района на СЗЗ, Калиакра есен 2018 г.;

5) Зехтинджиев, „Мониторинг на пролетната миграция на птиците в Интегрираната система за защита на птиците“, 2018 г.;

6) Зехтинджиев, „Мониторинг на гъските на територията на Интегрирана система за защита на птиците и ЗЗ Калиакра BG0002051 през зимата 2018/2019 г.;

7) Зехтинджиев и Уитфийлд, Мониторинг на миграцията на птиците във Ветроенергийния парк „Свети Никола“, район Калиакра, през есента на 2017 г. и анализ на потенциалното въздействие след осем години експлоатация 2017 г.;

8) Зехтинджиев и Уитфийлд, Мониторинг на зимуващите гъски във Ветроенергийния парк AES Geo Energy „Св. Никола” и район Калиакра през зимата 2016/2017 г.;

9) *Зехтинджиев и Уитфийлд, Резюме на дейностите и резултатите от орнитологичен мониторинг през 2017 г.;*
10) *Зехтинджиев и Уитфийлд, Мониторинг на миграцията на птиците във Ветроенергийния парк Свети Никола, район Калиакра, през есента на 2016 г. и анализ на потенциалното въздействие след седем години експлоатация.;*
11) *Зехтинджиев и Уитфийлд, Мониторинг на зимуващите гъски във Ветроенергийния парк AES Geo Energy „Св. Никола” и район Калиакра през зимата 2015/2016 г.;*
12) *Зехтинджиев и Уитфийлд, Резюме на дейностите и резултатите от орнитологичен мониторинг през 2016 г.;*
13) *Зехтинджиев и Уитфийлд, Мониторинг на миграцията на птиците във Ветроенергийния парк „Свети Никола“, район Калиакра, през есента на 2015 г. и анализ на потенциалното въздействие след шест години експлоатация, 2015 г.;*
14) *Зехтинджиев и Уитфийлд, Мониторинг на зимуващите гъски на територията на AES Geo Energy ветропарк „Св. Никола” и район Калиакра през зимата 2014/2015 г 2015 г.;*
15) *Зехтинджиев и Уитфийлд, Резюме на дейностите и резултатите от орнитологичен мониторинг през 2015 г.;*
16) *Зехтинджиев и Уитфийлд, Мониторинг на миграцията на птиците в територията на Ветроенергийния парк Свети Никола, район Калиакра, през есента на 2014 г. и анализ на потенциалното въздействие след пет години експлоатация, 2014 г.;*
17) *Зехтинджиев и Уитфийлд, Мониторинг на зимуващите гъски на територията на AES Geo Energy ветропарк „Свети Никола” и район Калиакра през зимата 2013/2014 г.;*
18) *Зехтинджиев и Уитфийлд, Мониторинг на миграцията на птиците в територията на Ветроенергийния парк Свети Никола, район Калиакра през есента на 2013 г. и анализ на потенциалното въздействие след четири години експлоатация.*
19) *Зехтинджиев и Уитфийлд, Мониторинг на зимуващите гъски във Ветроенергийния парк AES Geo Energy Територията „Свети Никола” и район Калиакра през зимата 2012/2013 г.;*
20) *Райхенбах, Щайнборн, Яхман, Орнитологична експертиза за ВЯФ Свети Николай - Оценка на резултатите от мониторинга и оценка на действителното въздействие 2012 г.;*
21) *Зехтинджиев и Уитфийлд, Мониторинг на миграция на птици в територията на AES Geo Power Wind Park, район Калиакра, през есента на 2012 г. и анализ на потенциалното въздействие след тригодишна експлоатация, 2012 г.;*
22) *Зехтинджиев и Уитфийлд, Вятърен парк Свети Никола: Проучване на гнездящите птици през 2012 г.;*
23) *Зехтинджиев и Уитфийлд, Мониторинг на зимуващите гъски на територията на AES Geo Energy ветропарк „Свети Никола” и район Калиакра през зимата 2011/2012 г.;*
24) *Зехтинджиев и Уитфийлд, Мониторинг на миграцията на птици в територията на AES Geo Power Wind Park, район Калиакра, през есента на 2011 г. и оценка на потенциален „бариерен ефект“ след две години експлоатация, 2011 г.;*
25) *Зехтинджиев и Уитфийлд, Мониторинг на зимуващите гъски на територията на AES Geo Energy Wind Park Свети Никола” и район Калиакра през зимата 2010/2011 г.;*
26) *Зехтинджиев и Уитфийлд, Мониторинг на миграция на птици в територията на AES Geo Power Wind Park, район Калиакра, през есента на 2010 г.;*
27) *Зехтинджиев, ВЕП Свети Никола: Проучване на гнездящите птици през 2010 г.;*
28) *Зехтинджиев и Уитфийлд Мониторинг на зимуващите гъски на територията на AES Geo Energy Wind Park „Свети Никола” и район Калиакра през зимата 2009/2010 г.;*
29) *Зехтинджиев и Уитфийлд Вятърен парк Свети Никола: наблюдение на миграцията на птиците през есента на 2009 г.;*
30) *Зехтинджиев, ВЕП Свети Никола: Проучване на гнездящите птици през 2009 г.*

31) Зехтинджиев и др., Мониторинг на зимуващите гъски на територията на AES Geo Energy Wind Park „Свети Никола” и район Калиакра през зимата 2008/2009 г.;

32) Зехтинджиев, Мониторинг на миграцията на птиците в територията на AES Geo Power Wind Park, район Калиакра през есента на 2008 г.;

33) Зарков, Проучване на локалните движения на зимуващите птици в района на Приморска Добруджа от гледна точка на развитието на вятърно-енергийните съоръжения,2014 г.;

34) Петков и др. Преглед на значението на крайбрежната Добруджа за опазването на световно застрашената червеногуша гъска добра (Branta rufficollis) и други зимуващи гъски и влиянието на развитието на вятърните паркове 2012 г.;

35) БДЗП, Действия на национално ниво, предприети между 1 октомври 2009 г. и 1 март 2011 г. във връзка с процедури за нарушение на Европейската комисия срещу България 2007/4850 (посочване на недостатъчност); 2008/4260 (неадекватна защита на Kaliakra IBA) и 2008/4461 (липса на превантивна защита за СЗЗ, 2011 г.;

36) Дискусионен доклад Вятърен парк на EVN в Каварна, България,2010 г.;

37) Зехтинджиев, Мониторинг на зимуващите гъски на територията на AES Geo Energy Wind Park „Свети Никола” и район Калиакра през зимата 2008/2009 г.;

38) Зехтинджиев, Мониторинг на зимуващите гъски на територията на AES Geo Energy Wind Park „Свети Никола” и район Калиакра през зимата 2009/2010 г.;

39) Караиванов, Доклад за проведеното „Мониторингово проучване на есенната миграция на птиците в района на с. Българево и Свети Никола, община Каварна, през 2006 г.;

40) БДЗП, Наблюдение на есенната миграция на реещи се птици в България през 2004 г. по отношение на идентифициране на IBA с тесни места за включване в Европейската екологична мрежа НАТУРА 2000 2005 г.;

41) Караиванов, Доклад за извършените орнитологично-орнитоценологични изследвания на есенната миграция на птиците в района на селата Българево и Свети Никола, община Каварна 2005 г.;

42) Караиванов, Доклад относно извършен Мониторинг на пролетната миграция на птиците в района на с. Св. Никола, общ. Каварна 2005 г.;

43) Караиванов, Доклад за извършеното „Мониторингово проучване през есента миграция на птици на територията на община Каварна” през периода 15.08.-15.11.2004г.;

44) БДЗП, Национален план за действие - Branta ruficollis, 2002 г.;

45) Дерелиев и др. Числеността и разпространението на червеногушата гъска Branta ruficollis по зимните убежища в Румъния и България,2000 г.;

46) Дерелиев, Мониторинг на червеногушата гъска в България през 90-те години, 1998 г.

47) Янков и Мичев Българската орнитофауна 1998 г.

48) Hunter & Black Международен план за действие за червеногушата гъска (Branta ruficollis) 1995 г.;

49) Анонимен, Преглед на разходите за извеждане от експлоатация и пазара на втора употреба за вятърни турбини;

50) Шурулинков, Доклад за изследване на смъртността на птиците във вятърен парк "Калиакра", октомври-ноември, 2009-11-17, непубликувано;

51) „Насоки на ЕС за развитие на вятърната енергетика в съответствие с Европейското законодателство: Европейска комисия, Генерална дирекция „Околна среда“, Служба за публикации на Европейския съюз, 2020 г., https://data.europa.eu/doi/10.2779/457035;

52) Marques et al. 2014 г.; May et al. 2015 г.;

53) Migration of Soaring Birds over Bulgaria. Tanyo M. Michev, Lyubomir A. Profirov, Nikolay P. Karaivanov, Boyan T. Michev.. Мичев. 2012 Acta zool. bulg., 64;

54) Acta Zoologica Bulgarica (Gerdvikov et at. 2014 Acta zool. bulg.. 66 (2). 2014: 283-292);

55) *„Impact of terrestrial wind farms on diurnal raptors: developing a spatial vulnerability index and potential vulnerability maps, 2010, José C. NOGUERA, Irene PÉREZ and Eduardo MÍNGUEZ;*

56) *T Allinson - Wind Energy and Wildlife Interactions: Presentations, 2017 - Springerpp 207–218;*

57) *(European Commission, Directorate-General for Environment, Guidance document on wind energy developments and EU nature legislation, Publications Office of the European Union, 2020, https://data.europa.eu/doi/10.2779/457035).;*

58) *Анчева, К., Иванов, И., Зердев, Д., „ЕФ СИ ДЖИ ПОВВИК“ ЕАД, 2022. Финален доклад от специализирани проучвания – мониторинг на гнездящи, мигриращи и зимуващи птици за инвестиционно предложение за изграждане на ветроенергиен парк в землищата на селата Доброплодно, Момчилово и Ягнило, Ветрино, Средно село – община Ветрино и селата Михалич, Добротич, Есеница, Калоян, Изворник и Искър – община Вълчи дол, област Варна (по възлагане на „Добротич Уинд“ АД);*

59) *Доклади от специализирани проучвания – мониторинг на гнездящи, мигриращи и зимуващи птици за инвестиционно предложение за изграждане на на ветроенергиен парк „Добротич” в землището на с. Добротич, община Вълчи дол, състоящ се от 34 бр. вятърни съоръжения с обща инсталирана мощност до 85 MVV”, за периода 2009-2010 г., 2011 г.-2012 г.;*

60) *Николов, С., Добрев, В., Аркумарев, В., Добромир Д. & Иванова Е. (2022) План за действие за опазване популацията на египетския лешояд (Neophron percnopterus) в България за периода 2023-2032 г., МОСВ, София. 186 стр., утвърден със заповед: РД - 6/09.01.2023 г. на МОСВ.*

11.7.3. Прилепи:

1) *ПЛАН ЗА ДЕЙСТВИЕ за опазване на популациите на пещеролюбивите прилепи в България (Rhinolophus mehelyi, Rhinolophus hipposideros, Rhinolophus ferrumequinum, Rhinolophus euryale, Rhinolophus blasii, Myotis myotis, Myotis blythii, Myotis emarginatus, Myotis capaccinii и Miniopterus schreibersii) за периода 2024 – 2033 г., утвърден със Заповед: РД - 896/10.11.2023 г. на министъра на околната среда и водите;*

2) *ГОРАНОВ, СТ. СТОЕВА Е. 2022. Проучване на прилепите (Mammalia: Chiroptera) и анализ на данните във връзка с инвестиционно предложение за изграждане на ветроенергиен парк „Добротич Уинд“, СНЦ „Зелени Балкани“. (по възлагане на „Добротич Уинд“ АД)*

3) *ПЕТРОВ Б. 2008. Прилепите –методика за изготвяне на оценка за въздействието върху околната среда и оценка за съвместимост. Наръчник за възложители и експерти в областта на околната среда. Национален природонаучен музей - БАН, 88 с. http://nmnhs.com/downloads/brcc/bats-bg.pdf;*

4) *План за действие за опазване на популациите на пещеролюбивите прилепи в България (Rhinolophus mehelyi, Rhinolophus hipposideros, Rhinolophus ferrumequinum, Rhinolophus euryale, Rhinolophus blasii, Myotis myotis, Myotis blythii, Myotis emarginatus, Myotis capaccinii и Miniopterus schreibersii) за периода 2023 – 2032 г., „ЕКОТЕХ КОНСУЛТ“ ООД/Сдружение ОПИМОС, МОСВ, 2023 г., София;*

5) *СТОЙЧЕВА С, ПАНДУРСКИ И, СТОЕВА Е, ПАВЛОВА А. 2015. Ръководство за определяне на звуците на прилепите. СНЦ „Зелени Балкани – Стара Загора“;*

6) *AHLÉN, I., H. BAAGØE. 1999. Use of ultrasound detectors for bats studies in Europe: experiences from field identification, surveys, and monitoring. – Acta chiropterologica, 1 (2): 137 – 150.;*

7) *BATTERSBY J. (comp.). 2010. Guidelines for Surveillance and Monitoring of European Bats.- EUROBATS Publication Series No. 5., UNEP / EUROBATS Secretariat, Bonn, Germany, 95 p.*

8) *BENDA, P., T. IVANOVA, I. HORÁČEK, VL. HANÁK, J. ČERVENÝ, J. GAISLER, A. GUÉORGUIEVA, BP, VL. VOHRALÍK. 2003. Bats (Mammalia: Chiroptera) of the Eastern*

Mediterranean. Part 3. Review of bat distribution in Bulgaria.- Acta Soc. Zool. Bohem., 67: 245–357.;

9) *GOERLITZ HR (2018) Weather conditions determine attenuation and speed of sound: environmental limitations for monitoring and analyzing bat echolocation. Ecology and Evolution 8: 5090–5100;*
10) *IVANOVA T. 2005a. Important Bat Underground Habitats (IBUH) in Bulgaria. Acta zool. Bulg., 57 (2): 197-206.*
11) *HEIN CD, GRUVER J, ARNETT EB (2013) Relating Pre-construction Bat Activity and Postconstruction Bat Fatality to Predict Risk at Wind Energy Facilities: a Synthesis. National Renewable Energy Laboratory, Bat Conservation International, Austin, Texas, USA.*
12) *OBRIST M, BOESCH R, FLÜCKIGER P. 2004. Variability in echolocation call design of 26 Swiss bat species: consequences, limits and options for automated field identification with a synergetic pattern recognition approach.- Mammalia 68 (4): 307–322;*
13) *PAPADATOU, E., BUTLIN, R. & ALTRINGHAM, J. 2008. Identification of bat species in Greece from their echolocation calls. Acta Chiropterologica, 10 (1): 127-143.;*
14) *PFALZER G, KUSCH J. 2003. Structure and variability of bat social calls: implications for specifity and individual recognition.- Journal of Zoology, London, Cambridge University Press 261:21-33.;*
15) *POPOV, V. 2018. Bats in Bulgaria: Patterns of species distribution, Richness, Rarity, and Vulnerability derived from Distribution Models: http://dx.doi.org/10.5772/intechopen.73623, 24 p.;*
16) *RODRIGUES, L., BACH, L., DUBOURG-SAVAGE, M-J., KARAPANDZA, B., KOVAC, D., KERVYN, T., DEKKER, J., KEPEL, A., BACH, P., COLLINS, J., HARBRUSH, C., PARK, K., MICEVSKI, B., MINDERMAN, J. 2014. Guidelines for consideration of bats in wind farm projects- Revision 2019. EUROBATS Publication Series No 6 (English version). UNEP/ EUROBATS Secretariat, Bohn, Germany, 133 pp.;*
17) *ROEMER C, DISCA T, COULON A, BAS Y (2017) Bat flight height monitored from wind masts predicts mortality risk at wind farms. Biological Conservation 215: 116–122.;*
18) *RUNKEL V (2020) Acoustic surveys of bats – possibilities and limitations during the planning and operation of wind turbines. In: Voigt CC (ed) Evidenzbasierter Fledermausschutz in Windkraftvorhaben, 3–28. SpringerSpektrum, Berlin, Germany. https://doi.org/10.1007/978-3-662-61454-9_4.;*
19) *RUSSO D, JONES G. 2001. Identification of twenty-two bat species (Mammalia:Chiroptera) from Italy by analysis of time-expanded recordings of echolocation calls.- Journal of Zoology, London, Cambridge University Press 258:91-103.;*
20) *RUSSO D, VOIGT CC (2016) The use of automated identification of bat echolocation calls in acoustic monitoring: a cautionary note for a sound analysis. Ecological Indicators 66: 598–602.;*
21) *VOIGT, C., RUSSO, D., RUNKEL, V., GOERLITZ, H. 2021. Limitations of acoustic monitoring at wind turbines to evaluate fatality risk of bats. Mammal Review;*
22) *VOIGT CC, ROELEKE M, HEIM O, LEHNERT LS, FRITZE M, LINDECKE O (2020) Expert evaluations of methods used for monitoring bats during wind turbine projects. In: Voigt CC (ed) Evidenzbasierter Fledermausschutz in Windkraftvorhaben, 57–74. SpringerSpektrum, Berlin, Germany. https://doi.org/10.1007/978-3-662-61454-9_4.*

12. ДОКУМЕНТИ ПО ЧЛ. 9, АЛ. 2 И 3. НА ЕКСПЕРТИТЕ ИЗГОТВИЛИ ДОКЛАДА

РЕПУБЛИКА БЪЛГАРИЯ
Министерство на околната среда и водите

Регионална инспекция по околната среда и водите – Варна

Изх. № 26-00-4102/А24
16. 03. 2023

гр. Варна.....**2023г.** **Вх. № 26-00-4102/А23/10.02.2023г.**

ДО
Г-ЖА СЕВДАЛИНА КУМИТСКИ
ИЗП. ДИРЕКТОР НА «ДОБРОТИЧ УИНД» АД
ГР. СОФИЯ, РАЙОН «ЛОЗЕНЕЦ», БУЛ. «ДЖЕЙМС БАУЧЕР» № 51, ЕТ. 16
E-mail: sevda.yontcheva@cwp.global

КОПИЕ ДО КМЕТОВЕТЕ НА
ОБЩИНИ ВЕТРИНО И ВЪЛЧИ ДОЛ
СЕЛАТА:
- ДОБРОТИЧ, МИХАЛИЧ, КАЛОЯН, ИЗВОРНИК, ИСКЪР И ЕСЕНИЦА, ОБЩ. ВЪЛЧИ ДОЛ:
- СРЕДНО СЕЛО И МОМЧИЛОВО, ОБЩ. ВЕТРИНО
И
ГЛ. АРХ. НА ОБЩИНИ ВЕТРИНО И ВЪЛЧИ ДОЛ

Относно: Уведомление за инвестиционно предложение (ИП)

УВАЖАЕМА ГОСПОЖО КУМИТСКИ,

Във връзка с внесените в РИОСВ-Варна, уведомление за ИП касаещо изграждане на Вятърен енергиен парк „Добротич уинд“ и съпътстващата ги инфраструктура, в землищата на селата Добротич, Михалич, Калоян, Изворник, Искър и Есеница, община Вълчи дол и селата Средно село и Момчилово, община Ветрино, област Варна, и въз основа на представените с него информация и документация Ви уведомявам, следното:

I. По отношение изискванията на глава шеста от Закона за опазване на околната среда (ЗООС) за оценка на въздействието върху околната среда (ОВОС):

Съгласно цитираната по-горе информация намерението Ви е за реализация на ИП свързано с „Изграждане на вятърен парк „Добротич уинд“ състоящ се от 58 бр. ветрогенератори, с обща инсталирана мощност до 464 MW, ведно с техническа инфраструктура – повишаващи подстанции и съоръжения за присъединяване и съхранение на електрическа енергия“ в ПИ с идентификатори: 21717.11.30, 21717.11.32, 21717.11.33, 21717.17.42, 21717.17.43, 21717.42.34, 21717.42.37, 21717.42.38, 21717.45.46, 21717.45.47, 21717.54.40, 21717.54.43, 21717.54.44, 21717.60.49, 21717.60.53, 21717.60.54, 21717.58.28, 21717.58.32, 21717.58.33, 21717.62.42, 21717.62.47, 21717.62.48, 21717.17.40, 21717.17.46, 21717.17.47, 21717.53.54, 21717.53.56, 21717.53.57, 21717.13.29, 21717.13.32, 21717.13.33, 21717.37.16, 21717.37.19, 21717.37.20, 21717.15.17, 21717.22.6, 21717.38.8 (землище с. Добротич, община Вълчи дол); 27629.13.23, 27629.15.15, 27629.21.33,

27629.40.24, 27629.34.53 (землище с. Есеница, общ. Вълчи дол); 32860.33.24, 32860.34.46, 32860.29.8, 32860.28.2, 32860.33.10, 32860.40.13, 32860.36.18, 32860.42.13, 32860.44.12, 32860.38.54, 32860.22.2 (землище с. Искър, община Вълчи дол); 32442.25.85, 32442.18.16, 32442.28.52, 32442.24.37, 32442.30.20, 32442.32.11 (землище с. Изворник, общ. Вълчи дол); 35506.4.72, 35506.2.14, 35506.9.9, 35506.6.45, 35506.15.35, 35506.19.5, 35506.18.44 (землище с. Калоян, общ. Вълчи дол); 48524.11.14, 48524.19.13, 48524.22.49, 48524.28.4, 48524.26.16, 48524.44.13 (землище с. Михалич, общ. Вълчи дол); 68480.14.5, 68480.3.14, 68480.18.145 (землище с. Средно село, общ. Ветрино); 49000.31.16, 49000.3.98, 49000.18.36, 49000.15.28, 49000.2.39 (землище с. Момчилово, общ. Ветрино), с възложител: «ДОБРОТИЧ УИНД» АД, гр. София.

Поземлените имоти предвидени за изграждане на подстанциите, са както следва: ПИ 21717.59.2 и 21717.59.3, местност „Татар Асан", с. Добротич (Подстанция „Юг"); ПИ 27629.44.35 и 27629.44.36, местност „Сулжа-водоемите", с. Есеница (Подстанция „Север"); ПИ 21717.22.11 и 21717.22.12, местност „Балабана", с. Добротич (Подстанция „Център"); ПИ 21717.59.34, 21717.59.33, 21717.59.32, 21717.59.31, 21717.59.65, 21717.59.64, 21717.59.29, 21717.59.15, 21717.59.14, 21717.59.13 и 21717.59.12, местност „Татар Асан", с. Добротич, общ. Вълчи дол (Подстанция „Добротич").

Настоящото ИП представлява изменение и разширение на инвестиционно предложение за: „Изграждане и експлоатация на вятърен енергиен парк в землището на с. Добротич, община Вълчи дол, обл. Варна, състоящ се от 34 бр. вятърни съоръжения с обща номинална мощност до 85 MW", одобрено/съгласувано от директора на РИОСВ-Варна, с Решение № ВА-3/2018г. по оценка на въздействието върху околната среда (ОВОС). Направеното изменение предвижда разширение, съгласно което ще бъдат изградени общо 58 бр. ветрогенератори, с обща инсталирана мощност до 464 MW, като се запазват само площадките на 12 бр. ветрогенератори от вече одобрените с по-горе цитираното Решение № ВА-3/2018г. по ОВОС, а останалите 22 бр. одобрени площадки за съоръжения ще отпаднат. Ще бъдат включени нови 46 бр. площадки за ветрогенератори, в обхвата на две общини на територията на област Варна - Ветрино и Вълчи дол.

От предвидените за реализация 58 бр. вятърни генератори, 8 бр. ще се реализират в община Ветрино и 50 бр. в община Вълчи дол. Към тях се предвижда и съпътстваща инфраструктура – кранови площадки, вътрешни пътища за достъп до кановите площадки, фундаменти на вятърните генератори, 4 бр. подстанции - три подстанции 33/110 kV и една подстанция 33/110/400 kV, съоръжения за съхранение на електрическа енергия, въздушни и подземни кабелни линии.

Предвижда се техническите параметри на ветрогенераторите да са следните: номинална мощност - до 8 MW; диаметър на ротора - до 175м; височина на кулата – до 180м; обща височина - до 270м; брой на витлата – три; площ на ротора - до 24 040 кв.м; площ на проекция на сервитута върху терена - до 24 040 кв.м.

Транспортният достъп до поземлените имоти, включени в обхвата на предвиденото инвестиционно предложение, ще се осъществява по полските пътища в района на имотите и от съществуващата пътна мрежа в района.

С настоящото ИП се предвижда и изграждане на пътна връзка до фундаментите на ветрогенераторите и монтаж (кранова) площадка с настилка от чакъл за достъпа до всеки ВГ, както и вътрешни пътища за достъп до кановите площадки.

Характерът на обекта, предмет на предвиденото изменение на инвестиционното предложение, не включва дейности, свързани с водоснабдяване и канализация на обекта предмет на ИП. За нуждите на строителството на съоръженията и съпътстващата ги инфраструктура ще бъдат поставени химически тоалетни за нуждите на работниците, които ще бъдат доставени и обслужвани от лицензирана фирма, с която възложителят ще сключи договор.

Достъпът на имотите до присъединителната инфраструктура ще бъде решен посредством подземна кабелна мрежа със средно напрежение (33 kV), свързваща

отделните ветрогенератори с бъдещите подстанции (33/110 kV) „Север", „Център" и „Юг". Предвижда се изграждането на въздушна кабелна линия 110 kV, която ще свързва подстанции „Север", „Център" и „Юг" с новата подстанция (33/110/400 kV) „Добротич 400 kV", която, от своя страна, ще се свърже чрез въздушна кабелна линия 400 kV със съществуващата инфраструктура на ЕСО ЕАД.

Дължината на трасетата съгласно идейния проект на кабелна линия 110 kV ще е с дължина приблизително 9 км, а дължината на трасето 400 kV също ще е около 9 км.

Прокарването на всички комуникации, обслужващи ветрогенераторите, ще се осъществи по най-кратките възможни траектории и съответно в обхвата на съществуващите полските пътища, където това е възможно.

Само по себе си изграждането на ветрогенератори обхваща цялостен проект за съвкупност от генератори и съпътстващи обекти към него - кранови площадки, пътища, въздушни и подземни кабелни линии, подстанции, и др.

На основание чл. 82, ал. 3 от ЗООС за осъществяване на инвестиционното предложение, когато трябва да се развият и други, свързани с основния предмет на оценка, спомагателни или поддържащи дейности, те също се включват в изискващата се оценка, независимо дали самостоятелно попадат в обхвата на Приложения № 1 или 2. Ако спомагателните или поддържащите дейности самостоятелно като инвестиционни предложения са предмет на ОВОС, всички оценки се съвместяват, като се провежда една обединена процедура.

Въз основа на по-гореизложеното и представената документация така заявеното ИП попада в обхвата на точка **3,** буква **„и"** от Приложение № 2 от ЗООС и на основание чл. 93, ал. 1, т. 1 и 2 от същия закон, подлежи на преценяване на необходимостта от извършване на оценка на въздействието върху околната среда (ОВОС).

От друга страна, съгласно разпоредбата на чл. 93, ал. 9, т. 1 от *Закона за опазване на околната среда* **по ваше искане,** желаете провеждане на задължителна оценка на въздействие върху околната среда без да се извършва преценка.

Съгласно представеното уведомление за ИП искате да бъде допуснато извършването само на ОВОС (в случите по чл. 91, ал. 2 от ЗООС, тъй като инвестиционното предложение е включено в Приложение № 2 към ЗООС, и за него се изисква и изготвянето на самостоятелен план или програма по чл. 85, ал. 1 и 2 от ЗООС).

Предвид горното на основание чл. 93, ал. 9, т. 1 от ЗООС, чл. 91, ал. 2 от същия закон и във връзка с чл. 93, ал. 9, т. 2 от *Закона за опазване на околната среда* съобразно установени налични обстоятелства по чл. 31, ал. 8 от ЗБР, за така заявеното инвестиционно предложение **следва да се извърши задължителна оценка на въздействие върху околната среда (ОВОС).**

Компетентен орган за вземане на решение по ОВОС е директорът на РИОСВ- Варна, съгласно чл. 94, ал. 2 от ЗООС.

За процедурата по ОВОС възложителят на ИП е необходимо да предприеме следните действия:

1. Да проведе консултации, съгласно чл. 95, ал. 3 от *Закона за опазване на околната среда* и чл. 9, ал. 1-5 от *Наредбата за ОВОС*, с: **обществеността**, **РИОСВ-Варна**, компетентния орган за процедурата по ОВОС; с **главните архитекти на общини Вълчи дол** и **Ветрино** – относно всички инвестиционни предложения, планове и проекти, разрешени, одобрени или в процедура на одобряване в планираните землища, с които се очаква кумулативен ефект, с **РЗИ-Варна** - по отношение съдържанието и обхвата на оценката на здравно-хигиенните аспекти на околната среда и риска за човешкото здраве; **Басейнова дирекция "Черноморски район" - Варна** или **БДДР**, с център Плевен – съобразно техните компетенции по *Закона за водите*; **НИНКН - Министерство на културата** или **регионална структура** за евентуално засягане на паметници на културно-историческото наследство, **Главна дирекция "Гражданска въздухоплавателна**

администрация /ГВА/", **ГДПБЗН-Варна**, **ИБЕИ-БАН**, с други органи/ведомства/дружества - по преценка.

2. Да осигури, съгласно чл. 95, ал. 2 от ЗООС и чл. 10 от Наредбата за ОВОС, изработване на задание за обхват и съдържание на ОВОС, в което да се отразят резултатите от от извършените консултации.

3. Да съгласува изработеното задание с РИОСВ - Варна, като към него се приложат писмените доказателства за извършените консултации и справка за тях, с мотиви за приетите и неприетите бележки и препоръки, съгласно разпоредбата на чл. 10, ал. 5 от *Наредбата за ОВОС*.

Препоръчваме следната таблична форма за резултатите от извършените консултации:

	Извършени консултации /община /кметство /контролен орган /ведомства/, и др. организации/	Описание на изразени становища /препоръки /бележки, др.	Приети/ неприети	Мотиви

4. Да възложи изготвянето на доклад за ОВОС в съответствие със заданието, на колектив от експерти с ръководител, отговарящи на изискванията на чл. 83 на ЗООС.

II. По отношение изискванията на глава шеста от ЗООС за екологична оценка:

Подробните устройствени планове подадат в позицията на т. 9.1 от Приложение № 2 на *Наредбата за условията и реда за извършване на екологична оценка на планове и програми (Наредбата за ЕО; обн. ДВ. бр. 57/2004г., с изм. и доп)*.

Във връзка с това и разпоредбата на чл. 85, ал. 2 от ЗООС, с приложените към документацията разрешения за изработване на ПУП за развитие на настоящото ИП на основание чл. 2, ал. 2, т. 1 от *Наредбата за ЕО*, подлежат на преценяване необходимостта от ЕО.

Ако за осъществяване на инвестиционното намерение се налага най-напред да бъде изменен ОУП, то на основание чл. 2, ал. 2, т. 2 от *Наредбата за ЕО* изменението на ОУП също е предмет на преценяване на необходимостта от екологична оценка.

Съгласно изискванията на чл. 91, ал. 2 от ЗООС, когато за ИП, включено в Приложение № 1 или 2 на същия закон, се изисква и изготвянето на самостоятелен план или програма по чл. 85, ал. 1 и 2, компетентният орган по околна среда може по искане на възложителя или по своя преценка да допусне извършването само на една от оценките по глава шеста.

Съгласно представеното уведомление за ИП искате да бъде допуснато извършването само на ОВОС в случая по чл. 91, ал. 2 от ЗООС.

Във връзка с това и описаните по-горе правни и фактически основания, допускам да се извърши само оценката по ОВОС по реда на глава шеста на ЗООС.

Съгласно изготвения проект за инвестиционното предложение, същото е разположено върху територията на две общини - Вълчи дол и Ветрино, област Варна. По отношение на Общи устройствени планове за двете общини - само община Ветрино има действащ Общ устройствен план (ОУП), приет с Решение № 542/28.12.2018г. на Общински съвет - Ветрино. Според действащия ОУП, поземлените имоти, които попадат на територията на община Ветрино, са предвидени за предимно-производствени дейности, което не противоречи на ИП и е с съответствие с чл. 103 от ЗУТ.

Съгласно ОУП на Община Ветрино, приет с Решение № 542 по Протокол № 44 от 20.12.2018г. на Общински съвет на Община Ветрино, в сила от 19.01.2019г., 8 (осем) броя ветрогенератори от инвестиционното предложение, съобразно предвижданията му, попадат в устройствена зона *„предимно производствена"*, в която е допустимо

изграждането на съоръженията, предмет на инвестиционното намерение.

За имотите са стартирани процедури по *Закона за устройство на територията* (ЗУТ) по одобряване на подробни устройствени планове и към настоящия момент със Заповед № РД-23-7706-12 от 23.01.2023г., издадена от Областния управител на област Варна, е разрешено изработването на проект за Подробни устройствени планове - Планове за застрояване на имотите.

За община Вълчи дол няма действащ ОУП или друг устройствен план от по-високо ниво, което допуска на този етап да се направят предвиждания за територията и изработването на нови ПУП-ПЗ. За част от имотите, има одобрени и действащи ПУП-ПЗ.

С настоящата процедура се предвижда изготвянето и съгласуването на нови проекти за ПУП-ПЗ. Със Заповед № РД-23-7706-12/ 23.01.2023г., издадена от Областен управител на област Варна, Решение на ОбС на Община Вълчи дол от 19.01.2023г. и Протокол № 48 е допуснато изработването на Подробни устройствени планове - Планове за застрояване, за имотите, които са земеделски територии. Предвидените технически устройствени параметри, за ПУП-ПЗ за подстанциите са, както следва: Плътност на застрояване: 80%; Височина на застрояване: до 25м; Кинт: 2.5; Минимална озеленена площ: 20%. Параметрите за останалите поземлени имоти, предвидени за изграждане на ветрогенераторите, попадащи в обхвата на инвестиционното предложение, са в съответствие с устройствена зона Пп, и отреждане на имотите в „За производство на електроенергия от ВЕИ, ветрогенератори", както следва: Плътност на застрояване: 80%; Височина на застрояване: до 270м; Кинт: 2.5; Минимална озеленена площ: 20%.

За реализацията на ИП ще е необходима промяна на предназначението на имотите, върху които е предвидено да бъдат разположени ветрогенераторите, съответно от земеделската земя в урбанизирана територия за предимно-производствени дейности.

Предвижда се инвестиционното предложение да се реализира на териториите на две общини, съответно в землищата на селата Добротич, Михалич, Калоян, Изворник, Искър и Есеница - община Вълчи дол, област Варна и селата Средно село и Момчилово - община Ветрино, област Варна, предмет на настоящата процедура по реда за *Наредбата за ОВОС*.

Общата площ на всички имоти, които ще бъдат засегнати от инвестиционното предложение в резултат от предвидените промени и разширения му обхват, ще са: за община Вълчи дол - 585 124 кв.м, а за община Ветрино - 108 799 кв.м или общо 693 923 кв.м.

Общата площ на всички поземлени имоти, попадащи в обхвата на двете общини, включително и на тези предвидени за техническа инфраструктура, е 903 850 кв.м (903.85 дка).

От тази площ в границите на имотите ще се промени предназначението само на частта, предвидена за изграждането на ветрогенераторите, подстанциите, съпътстващата ги инфраструктура и съоръженията за съхранение на електрическа енергия съгласно одобрен ПУП-ПЗ и ПУП-ПП.

Цялата площ, оставаща извън обхвата на одобрения ПУП-ПЗ, ще запази характера си на земеделска земя. Площта, която ще бъде с променено предназначение, е 0.5 дка за фундамента и съответно 2.5 дка за кранова площадка на всеки генератор, което възлиза общо на около 3 дка за всеки от 58-те бр. ВГ, или общо 174 дка.

III. По отношение на изискванията на чл. 31 от Закона за биологичното разнообразие (ЗБР):

Територията, предмет на ИП, не попада в границите на защитени зони по чл. 1, ал. 2 от *Наредбата за ОС*, но ИП, което ще се реализира в нея, попада в обхвата на чл. 2, ал. 1, т. 1 от същата, и подлежи на процедура по оценка за съвместимостта му с предмета и целите на опазване на защитените зони по реда на чл. 31, ал. 4 във връзка с ал. 1 от *ЗБР*.

Най-близо разположените защитени зони са:

- ЗЗ защитена зона за опазване на дивите птици BG0002038 „Провадийско-Роякско плато", обявена със Заповед № РД-134/10.02.2012г., с изм. и доп. Заповед № РД-77/28.01.2013г. на министъра на околната среда и водите - на около 5.5 км от най-близо разположения ветрогенератор;

- ЗЗ за опазване на природните местообитания и на дивата флора и фауна BG0000104 „Провадийско-Роякско плато", обявена със Заповед № РД-988/10.12.2020г. на министъра на околната среда и водите - на около 7.5 км от най-близо разположения ветрогенератор;

- ЗЗ за опазване на дивите птици BG0002048 „Суха река", обявена със Заповед № РД-853/15.11.2007г., с изм. и доп. заповед № РД-84/28.01.2013г. на министъра на околната среда и водите - на около 20 км от най-близо разположения ветрогенератор;

- ЗЗ за опазване на дивите птици BG0002039 "Хърсовска река", обявена със Заповед № РД - 767/28.10.2008г., с изм. и доп. със Заповед № РД-74/28.01.2013г. (обн. ДВ. бр. 10/2013г.) на министъра на околната среда и водите - на около 31 км от най-близо разположения ветрогенератор.

След преглед на представената документация и на основание чл. 39, ал. 3 от *Наредбата за ОС*, въз основа на критериите по чл. 16 от същата, преценката за вероятната степен на отрицателно въздействие на ИП върху най – близко разположените защитени зони е, че инвестиционното предложение **има вероятност да окаже значително отрицателно въздействие** върху предмета на опазване в зоните, поради следните мотиви:

1. Има вероятност от значително въздействие върху степента на съхранение на видове и техните местообитания, предмет на опазване в ЗЗ за опазване на дивите птици BG0002038 „Провадийско-Роякско плато", BG0002048 „Суха река" и BG0002039 „Хърсовска река" и ЗЗ за опазване на природните местообитания и на дивата флора и фауна BG0000104 „Провадийско-Роякско плато", предвид следното:

1.1 ИП е за „Изграждане на вятърен парк „Добротич уинд" ведно с техническа инфраструктура – повишаващи подстанции и съоръжения за присъединяване и съхранение на електрическа енергия" в землищата на селата Добротич, Михалич, Калоян, Изворник, Искър и Есеница, община Вълчи дол и селата Средно село и Момчилово, община Ветрино, област Варна. ИП представлява изменение и разширение на инвестиционно предложение за: „Изграждане и експлоатация на вятърен енергиен парк в землището на с. Добротич, община Вълчи дол, обл. Варна, състоящ се от 34 бр. вятърни съоръжения с обща номинална мощност до 85 MW", съгласувано с Решение по оценка на въздействието върху околната среда (ОВОС) № ВА-3/2018г. от директора на РИОСВ-Варна. Направеното изменение предвижда разширение, съгласно което ще бъдат изградени общо 58 бр. ветрогенератори, с обща инсталирана мощност до 464 MW като се запазят само площадките на 12 бр. ветрогенератора от вече одобрените с горецитираното Решение по ОВОС №ВА-3/2018г., а останалите 22 бр. одобрени площадки за съоръжения ще отпаднат. Ще бъдат включени нови 46 бр. площадки за ветрогенератори, в обхвата на две общини на територията на област Варна - Ветрино и Вълчи дол.

1.2 От предвидените за реализация 58 бр. вятърни генератора, 8 ще се реализират в община Ветрино и 50 в община Вълчи дол. Към тях се предвижда и съпътстваща инфраструктура – кранови площадки, вътрешни пътища за достъп до крановите площадки, фундаменти на вятърните генератори, 4 бр. подстанции - три подстанции 33/110 kV и една подстанция 33/110/400 kV, съоръжения за съхранение на електрическа енергия, въздушни и подземни кабелни линии. Техническите параметри на ветрогенераторите са: номинална мощност - до 8 MW; диаметър на ротора - до 175м; височина на кулата – до 180 м; обща височина - до 270м; брой на витлата – три; площ на ротора - до 24 040 кв.м; площ на проекция на сервитута върху терена - до 24 040 кв.м. Транспортният достъп до поземлените имоти, включени в обхвата на предвиденото инвестиционно предложение, ще се осъществява от полските пътища в района на имотите и от съществуващата пътна мрежа в района. С инвестиционното предложение се

предвижда да се изгради пътна връзка до фундаментите на ветрогенераторите и монтажна (кранова) площадка с настилка от чакъл за достъпа до всеки от тях, както и вътрешни пътища за достъп до крановите площадки. Достъпът на имотите до присъединителната инфраструктура ще бъде решен посредством подземна кабелна мрежа със средно напрежение (33 kV), свързваща отделните ветрогенератори с бъдещите подстанции (33/110 kV) „Север", „Център" и „Юг". Предвижда се изграждането на въздушна кабелна линия 110 kV, която ще свързва подстанции „Север", „Център" и „Юг" с новата подстанция (33/110/400 kV), Добротич 400 kV", която, от своя страна, ще се свърже чрез въздушна кабелна линия 400 kV със съществуващата инфраструктура на ЕСО ЕАД. Дължината на трасетата съгласно идейния проект на кабелна линия 110 kV ще бъде с дължина приблизително 9 км, а дължината на трасето 400 kV също ще бъде около 9 км.

1.3 С настоящата процедура се предвижда изготвянето и съгласуването на нови проекти за ПУП-ПЗ. Със Заповед № РД-23-7706-12 от 23.01.2023г., издадена от Областен управител на област Варна, Решение на ОбС на Община Вълчи дол от 19.01.2023г. и Протокол № 48 е допуснато изработването на подробни устройствени планове - планове за застрояване, за имотите, които са земеделски територии. Предвидените технически устройствени параметри, за ПУП-ПЗ за подстанциите са, както следва: Плътност на застрояване: 80%; Височина на застрояване: до 25 м; Кинт: 2.5; Минимална озеленена площ: 20%. Параметрите за останалите поземлени имоти, предвидени за изграждане на ветрогенераторите, попадащи в обхвата на инвестиционното предложение, са в съответствие с устройствена зона Пп, и отреждане на имотите в „За производство на електроенергия от ВЕИ, ветрогенератори", както следва: Плътност на застрояване: 80%; Височина на застрояване: до 270м; Кинт: 2.5; Минимална озеленена площ: 20%.

1.4 Най-близо разположените ЗЗ, върху които ИП има вероятност да окаже въздействие са: ЗЗ за опазване на дивите птици BG0002038 „Провадийско-Роякско плато", BG0002048 „Суха река" и BG0002039 „Хърсовска река", както и ЗЗ за опазване на природните местообитания и на дивата флора и фауна BG0000104 „Провадийско-Роякско плато". Съгласно данни от информационната система за екологичната мрежа Натура 2000 и налични данни от мониторингови проучвания в района на общините, на чиито територии са разположени имотите, предмет на ИП, през територията, предмет на ИП преминава значителен миграционен поток от птици и същата може да се използва за почивка по време на миграция на някои от тези видове. Територията, предмет на ИП, е разположена в чувствителна зона за птиците по отношение на развитие на вятърни генератори - част от територията, предмет на ИП, е разположена в зона с висок риск за птиците, а друга част в зона със среден риск за птиците по отношение развитие на вятърни паркове, съгласно базата данни в наличната информационна система за екологичната мрежа Натура 2000. При мониторингови наблюдения в района са установени като мигриращи, видове птици, които са уязвими към изграждане на ветрогенератори. В землищата, предмет на ИП, има налични язовири, които са подходящи местообитания на водолюбиви видове птици, включително, видове от разреди Гъскоподобни, Пеликаноподобни, Щъркелоподобни, предмет на опазване в горепосочените защитени зони за опазване на дивите птици и са предпоставка за привличане на екземпляри от същите видове, които са уязвими към ветрогенератори, включително мигриращи и зимуващи. Наличието на язовири и горски територии в района на ИП е предпоставка и за обитаването му от прилепи, включително от видове, включени в предмета на опазване на ЗЗ BG0000104 „Провадийско-Роякско плато". Територията има вероятност да е с ключова роля като екологична връзка за прелетните птици в посока север-юг и юг-север между ЗЗ за опазване на дивите птици BG0002038 „Провадийско-Роякско плато" и ЗЗ за опазване на дивите птици BG0002048 „Суха река" и BG0002039 „Хърсовска река". Земеделските земи има вероятност да предоставят подходящи метоообитания за гнездене на Врабчоподобни видове птици, които също са уязвими към ветрогенератори. Територията, предмет на ИП, попада в границите на рискови зони около гнезда на уязвими птици като

египетския лешояд, който гнезди в ЗЗ BG0002038 „Провадийско-Роякско плато" и е наблюдаван в районите северно от ЗЗ.

1.5 Техническите параметри на ветрогенераторите (с обща височина до 270м), както и предвиденото за реализиране въздушно ел. трасе (с дължина около 9 км), са предпоставка за създаване на миграционна бариера за орнитофауната, както при хранителни скитания така и при пролетна и есенна миграция, използвайки територията като миграционен коридор. Имотите, предмет на ИП, представляват земеделски територии. Същите граничат с други земеделски територии, а някои от тях са разположени непосредствено до горски територии. Земеделските и горските територии са основно местообитание, както на широко разпространените представители на българската орнитофауна, така и на много консервационно значими, редки и застрашени видове, предмет на опазване в защитените зони. Тези територии са ключови като гнездови местообитания, укрития, източник на храна и ловуване за птици и прилепи. В тази връзка реализирането на ИП, свързано с гореописаната промяна в техническите параметри и увеличаване броя на ветрогенераторите, може също да допринесе за разпокъсване /фрагментация/ и загуба на ценни места за пренощуване, хранене, набиране на височина за предвижване, както и на места за укриване при неблагоприятни метеорологични условия.

1.6 Предвид техническите параметри на 58-те ветрогенератора, предмет на ИП и предвиденото за реализиране въздушно ел. трасе, има вероятност ИП да допринесе за увеличаване на риска от сблъсък на птици и прилепи с ветрогенераторите. Рискът е най-голям при лоши метеорологични условия. По-голям риск се създава и при неравномерното разположение на ветрогенераторите един спрямо друг с липса на по-големи разстояния между тях, които да предоставят свободни коридори за преминаване на птиците. Предвид това има вероятност реализацията на инвестиционното предложение да доведе до намаляване числеността на птици и прилепи, чиито местообитания са предмет на опазване в ЗЗ BG0002038 „Провадийско-Роякско плато", ЗЗ BG0002048 „Суха река" и ЗЗ BG0002039 „Хърсовска река" и ЗЗ BG0000104 „Провадийско-Роякско плато" и съответно да окаже косвено влияние върху популации на видове, чиито местообитания са предмет на опазване в същите защитени зони, по отношение на евентуални процентни загуби.

2. Предвид характера, местоположението и площта, предмет на ИП, има вероятност предвижданията му да окажат отрицателно въздействие върху природозащитните цели на зоните, свързано с възпрепятстване или забавяне постигането на напредък по целите на опазване на ЗЗ, в резултат на:

- намаляване популацията на видовете, чието присъствие в ЗЗ е значително;
- разпокъсване на местообитания на видовете животни, предмет на опазване в зоните;
- нарушаване факторите, които помагат за запазването на благоприятния статус на ЗЗ или които са необходими за възстановяването им до постигане на благоприятен статус в рамките на ЗЗ;
- нарушаване баланса, разпространението и плътността на видове, които са показатели за благоприятния статус на ЗЗ;
- обезпокояване, което да засегне числеността или плътността на популацията или баланса между видовете.

3. Има вероятност планът да доведе до значително увеличаване на кумулативното въздействие в района на ИП, като територия важна за поддържане на структурата, функциите и целите на опазване на ЗЗ за опазване на дивите птици BG0002038 „Провадийско-Роякско плато", BG0002048 „Суха река" и BG0002039 „Хърсовска река", както и ЗЗ за опазване на природните местообитания и на дивата флора и фауна BG0000104 „Провадийско-Роякско плато", предвид факта, че:

3.1 ИП е за „Изграждане на вятърен парк „Добротич уинд" ведно с техническа инфраструктура – повишаващи подстанции и съоръжения за присъединяване и

съхранение на електрическа енергия" в землищата на селата Добротич, Михалич, Калоян, Изворник, Искър и Есеница, община Вълчи дол и селата Средно село и Момчилово, община Ветрино, област Варна. ИП представлява изменение и разширение на инвестиционно предложение за: „Изграждане и експлоатация на вятърен енергиен парк в землището на с. Добротич, община Вълчи дол, обл. Варна, състоящ се от 34 бр. вятърни съоръжения с обща номинална мощност до 85 MW", съгласувано с Решение по оценка на въздействието върху околната среда (ОВОС) №ВА-3/2018 г. от директора на РИОСВ-Варна. Направеното изменение предвижда разширение, съгласно което ще бъдат изградени общо 58 бр. ветрогенератори, с обща инсталирана мощност до 464 MW като се запазят площадките на 12 бр. ветрогенератора от вече одобрените с горецитираното Решение по ОВОС №ВА-3/2018г. и бъдат включени нови 46 бр. площадки за ветрогенератори, в обхвата на две общини на територията на област Варна.

3.2 Техническите параметри на ветрогенераторите са: номинална мощност - до 8 MW; диаметър на ротора - до 175м; височина на кулата – до 180 м; обща височина - до 270 м; брой на витлата – три; площ на ротора - до 24 040 м^2; площ на проекция на сервитута върху терена - до 24 040 кв.м. За 12-те броя ветрогенератори, площадките на които са били предмет на предходната процедура има промяна в параметрите, както следва: номинална мощност – от „до 2.5 MW" на „до 8 MW", височина на кулата - от „до 100м" на „до 180 м", диаметър на ротора - от „до 100 м" на „до 175 м", обща височина - от „до 150м" на „до 270м"; площ на ротора – от „до 7 854 кв.м" на „до 24 040 кв.м".

3.3 Общата площ на всички имоти, които ще бъдат засегнати от инвестиционното предложение в резултат от предвидените промени и разширения му обхват, се предвижда да бъде: за община Вълчи дол - 585 124 кв.м, а в община Ветрино - 108 799 кв.м или общо 693 923 кв.м. Отделно в границите на планираните имоти за изграждане на подстанции, съоръжения за съхранение на електрическа енергия, кабелна мрежа, кабелни трасета и вътрешни пътища/връзки ще бъдат засегнати още 209 927 кв.м в границите на община Вълчи дол.

3.4 Предвид характера на настоящото ИП, същото би могло да се кумулира с други ИП със сходен характер в района на ИП. При увеличаване на броя на турбините се получава значителна загуба на местообитания и има вероятност от намаляване на гнездовия успех на принципа на кумулативния ефект.

3.5 Предвид гореизложеното реализацията на ИП съвместно с реализацията на подобни ПИИ/ИП в същите землища и общини, в територията, затворена от най-близо разположените защитени зони, както и на ниво миграционен коридор, е предпоставка за кумулативно въздействие и риск от сблъсък на прилепи, реещи се и други активно летящи мигриращи птици, преминаващи през района, които са предмет на опазване и в най-близо разположените защитени зони.

На основание на гореизложеното и чл. 31, ал. 8 от ЗБР, съгласно чл. 34 и чл. 39, ал. 6 от *Наредбата за ОС*, в доклада по ОВОС, като отделно приложение, се включва оценка за степента на въздействие на инвестиционното предложение върху защитените зони. Оценката следва да бъде съобразена с изискванията на чл. 23, ал. 2 от *Наредбата за ОС*, като е необходимо да се има предвид следното:

1. В анотацията на Доклада за оценка степента на въздействие да бъде описано подробно инвестиционното предложение и съпътстващите го елементи, независимо от описанието им в Доклада по ОВОС.

2. При описание на характеристиките на други планове, програми, проекти и/или инвестиционни предложения в процес на разработване или одобряване, които в съчетание с оценяваното ИП биха могли да окажат значително отрицателно въздействие върху защитените зони и техните елементи да се вземат предвид ИП, които могат да окажат въздействие съвместно с настоящите ВГ на локално ниво /землище, община, територията, затворена между защитените зони/, и на ниво миграционен коридор по фронта на

миграция. Необходимо е да се представят реални сравними изчисления, които да са анализирани по отделно за всяко ниво на оценка на кумулативния ефект.

3. Към Доклада за оценка степента на въздействие да се представи картен материал в определен мащаб и/или таблица с информация за разположението на ИП и всичките му елементи (ел. трасета, пътища, и др.) спрямо ЗЗ за опазване на дивите птици BG0002038 „Провадийско-Роякско плато", BG0002048 „Суха река" и BG0002039 „Хърсовска река" и ЗЗ за опазване на природните местообитания и на дивата флора и фауна BG0000104 „Провадийско-Роякско плато", както и най-близо разположените елементи на ландшафта - биокоридори (гори и горски пояси, реки, долини, скални венци и др.), посочени в чл. 30 от *Закона за биологичното разнообразие*.

4. В оценката за съвместимост следва да бъдат разгледани следните възможни въздействия:

- пряко унищожаване на видове с висока консервационна значимост, включени в предмета на опазване на гореописаните защитени зони;
- пряко трайно увреждане на естествения характер на местообитанията на видовете, като места за гнездене, пренощуване, хранене, набиране на височина за придвижване, както и на места за укриване при неблагоприятни метеорологични условия, през периода на строителство и експлоатация;
- да бъде по отделно и подробно разгледано въздействието върху всички видове животни, предмет на опазване в четирите защитени зони като особено внимание да се обърне на видовете прилепи, както и на видовете птици от следните разреди: Гъскоподобни, Пеликаноподобни, Щъркелоподобни, Соколоподобни и Врабчоподобни и др. уязвими към реализация на ИП с подобен характер; използваният алгоритъм за оценка на степента на въздействие върху отделните видове птици и прилепи следва да бъде обяснен и обоснован ясно със събраната информация от орнитологичния мониторинг и мониторинга на прилепите - *видов състав и количество на прелитащите видове* (видове с особена важност - застрашени, мигриращи; видове с повишен риск от сблъсък – чувствителни видове; максимална годишна численост за всеки един вид през всеки от сезоните, в които се среща – пролетна, есенна миграция, зимуване, гнездене); *статус на пребиваване и сезонна динамика* (гнездене, миграция, зимуване, скитане/линеене); *поведение на птиците – за всеки вид по отделно* (денонощна активност – нощни и дневни видове; гнездови и ловни територии и коридори на предвижване между тях; места за нощувка и хранене и коридори на предвижване между тях; хранителна база; височина на прелитане и посоки на полета и връзка с метеорологичните условия и топографията; честота на прелитане над площадката и честота на кацане; места за набиране на височина; места за кацане при екстремни условия; други специфични фактори);
- влияние върху миграционните пътища и фрагментация на местообитания в резултат на унищожаване на част от тях или тяхното трайно изменение; последствия от възможните изменения като допринасяне за създаване на миграционна бариера след построяване на ветрогенераторите, фрагментация на популации в резултат на увреждане и/или унищожаване на подходящите местообитания и др.

5. При оценка на въздействието да се отчете **кумулативният ефект** свързан с реализирането на други планове, програми, проекти и/или инвестиционни предложения, чиито характеристики се описват в Доклада, съгласно чл. 23, ал. 2, т. 2 от *Наредбата за ОС*, бариерния ефект и риска от сблъсък на птици и прилепи в резултат от изграждане на ветрогенератора съвместно с другите ИП/ППП с подобен характер. Кумулативният ефект е необходимо да бъде ясно обоснован и да бъде разграничен на няколко нива – локално /землище, община, територията, затворена между защитените зони/, и на ниво миграционен коридор по фронта на миграция. За риска от сблъсък да се извърши обоснована оценка.

6. Да се отчете увеличението на антропогенното въздействие от изграждането на ВГ и съпътстващите ги елементи.

7. Въз основа на анализа и прогнозата за предполагаемото въздействие да се предложат при **необходимост мерки**, свързани с предотвратяване, намаляване или компенсиране на конкретни значителни отрицателни въздействия върху видовете, предмет на опазване в гореописаните защитени зони, които възложителят на ИП да изпълни и които да са измерими и контролируеми. Към всяка мярка следва да се определи степента й на въздействие върху видовете, предмет на опазване в съответните защитени зони. Мерките следва да бъдат насочени към ковкретни отрицателни въздействия, които са идентифицирани в аналитичната част на ДОСВ.

8. При разглеждане на алтернативи за реализация на ИП, същите следва да изхождат от целите за опазване и статуса на съответните защитени зони като приоритетни пред всякакви доводи за икономичност, времеемкост или др. аспекти от дадено алтернативно решение. Необходимо е да се направи равностойно описание, анализ и съпоставка на различните алтернативи като се разграничи степента на отрицателните въздействия спрямо видовете и местообитанията, предмет на опазване в защитените зони, произтичащи от всяка една от алтернативите. При необходимост да се разгледат алтернативи за: технически параметри; местоположение на ветрогенераторите, вкл. спрямо елементи на ландшафта, които служат за биокоридори; местоположение спрямо посоката на прелет на мигриращите видове птици и прилепи, вкл. и разглеждане на алтернативи за отпадане на ветрогенератори, и др.

При определянето на степента на въздействие на обекта да бъдат използвани количествени оценки за очакваните загуби или влошаване на състоянието на местообитания (площ) и видове (численост и плътност на популациите). Тези оценки трябва да бъдат разгледани в контекста на представеността на местообитанието/вида във и извън защитените зони от мрежата Натура 2000 като цяло.

Определянето на степента на въздействие на ИП върху, предмета на опазване в ЗЗ за опазване на дивите птици BG0002038 „Провадийско-Роякско плато", BG0002048 „Суха река" и BG0002039 „Хърсовска река" и ЗЗ за опазване на природните местообитания и на дивата флора и фауна BG0000104 „Провадийско-Роякско плато", да се извърши на база актуални проведени най-малко едногодишни мониторингови проучвания на орнитофауната и прилепите в района на имотите, предмет на ИП.

Мониторинговите проучвания и разработването на ДОСВ следва да бъдат съобразени с:

- Методическите указания за провеждане на орнитологичен мониторинг на площадки за ветроенергийни паркове по време на миграцията на птиците (утвърдени на заседание на Националния съвет по биологично разнообразие от 8 юни 2010г.);
- Методически указания за практическо прилагане на изискванията на нормативната уредба по околна среда за намерения за изграждане на вятърни генератори, водноелектрически централи и фотоволтаични системи;
- Други документи, ръководства и препоръки, свързани с реализацията на ИП за изграждане на ветрогенератори и въздействието на ИП/ППП върху флората и фауната, публикувани на интернет страницата на министерство на околната среда и водите https://www.moew.government.bg/bg/priroda/zakonodatelstvo/rukovodstva-i-preporuki/.

Резултатите и анализите от проучванията на орнитофауната и прилепите, които ще бъдат използвани за оценка степента на въздействие, да бъдат представени под формата на доклад/и, които да бъдат приложени към ДОСВ.

Оценката трябва да бъде възложена на екип от експерти, отговарящи на изискванията на чл. 9, ал. 1 от *Наредбата за ОС*, като най-малко един от тях е с компетенции в областта на зоологията.

На интернет адрес https://natura2000.egov.bg/EsriBg.Natura.Public.Web.App е публикувана актуалната информация за предмета и целите на опазване на ЗЗ за опазване на дивите птици BG0002038 „Провадийско-Роякско плато", BG0002048 „Суха река" и BG0002039 „Хърсовска река" и ЗЗ за опазване на природните местообитания и на дивата

флора и фауна BG0000104 „Провадийско-Роякско плато“, попълнени стандартни формуляри с данни и оценки, картен материал и координатен регистър, която по този начин се предоставя на възложителя и следва да бъде използвана от експертите, изготвящи ДОСВ.

Обръщам Ви внимание, че:

- процедурата по ОВОС може да бъде прекратена при неизпълнение на горните указания в срок повече от 12 месеца на основание чл. 2а, ал. 5 от *Наредбата за ОВОС*;
- само издадено решение по ОВОС по чл. 19, ал. 1 от Наредбата за ОВОС е основание за продължаване на инвестиционния процес във връзка с одобряване на проектите за ПУП, инвестиционните проекти, издаване на разрешение за строеж, и т. н.

С уважение,

ЕРДЖАН СЕБАЙТИН
Директор на РИОСВ

Инвестиционно предложение (ИП) за „Изграждане и експлоатация на вятърен енергиен парк в землището на с. Добротич, община Вълчи Дол, обл. Варна, състоящ се от 34 бр. вятърни съоръжения с обща номинална мощност до 85 MW", одобрено с Решение № ВА-3/2018 г.

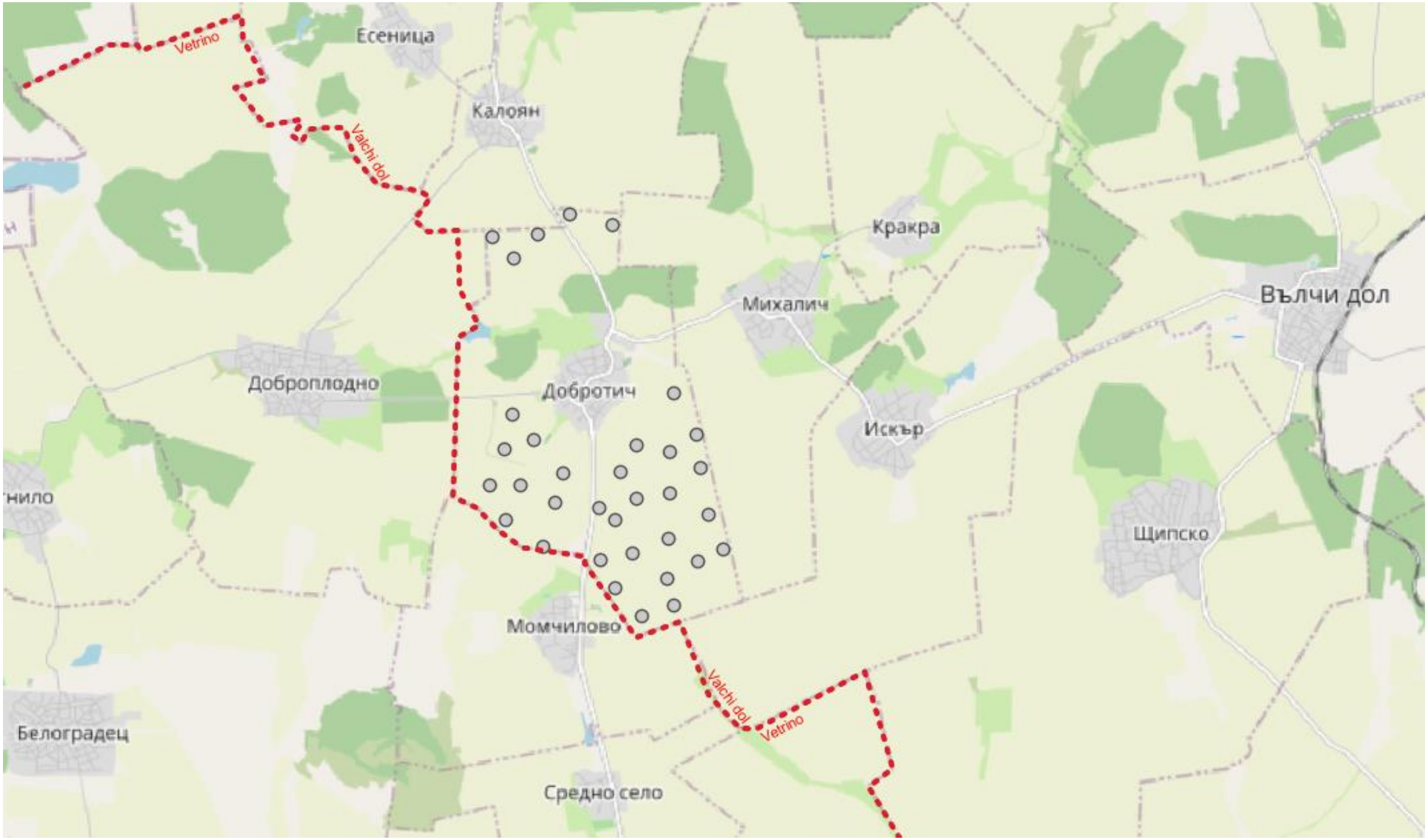

Вятърни генератори 34 бр. с единична инсталирана мощност 2,5MW всеки, от предходно одобрено от РИОСВ Варна инвестиционно намерение

Одобрено ИП за изграждане на 34 вятърни генератора, одобрени с Решение № ВА-3/2018 г. – 12 се запазват и техните параметри се увеличават и 22бр. отпадат и няма да бъдат реализирани

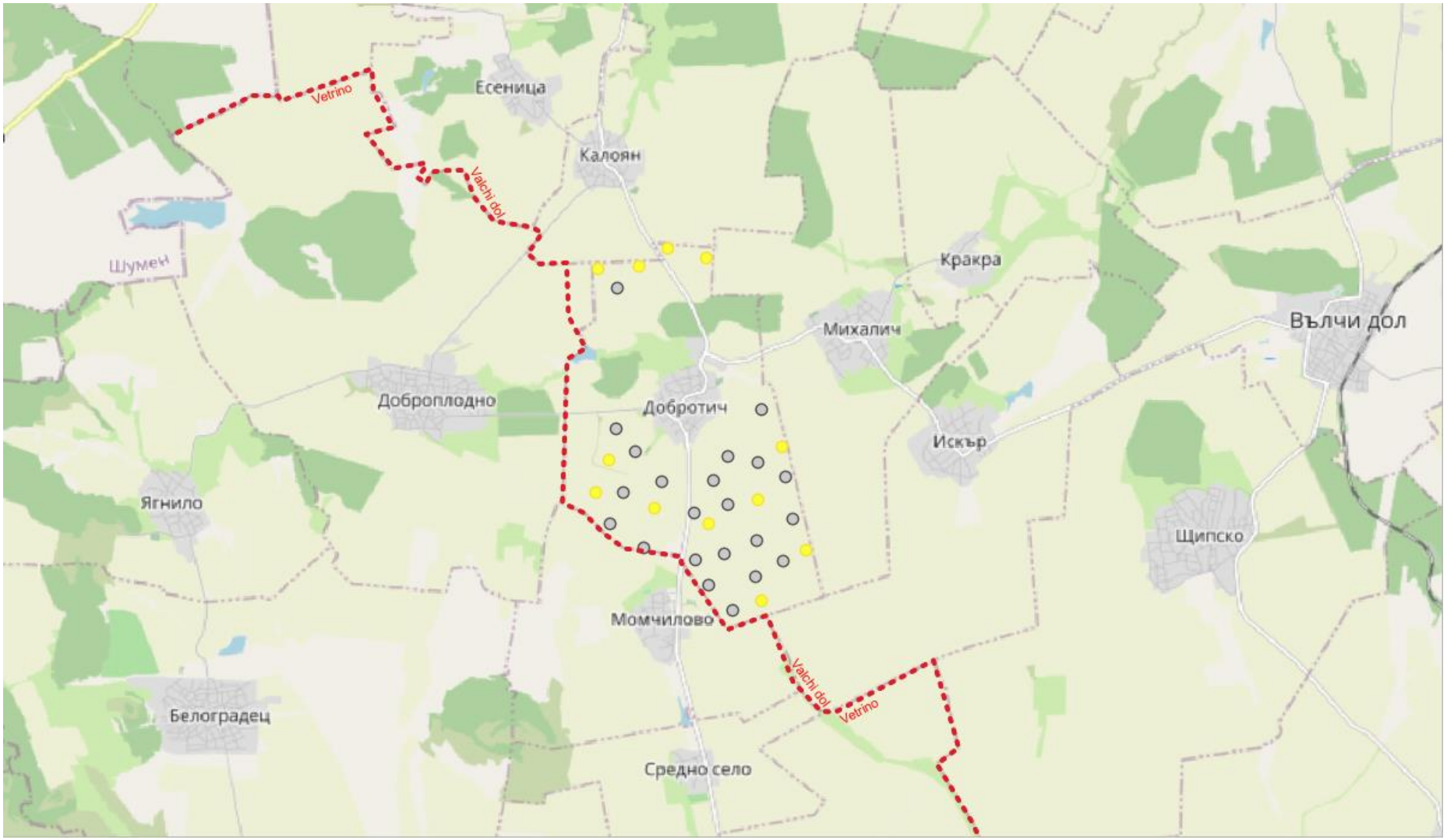

Вятърни генератори 12бр. от предходно одобрено от РИОСВ Варна инвестиционно намерение , за които се продцедира промяна с настоящото уведомление на техническите параметри на турбините към 8MW всяка.

Вятърни генератори с отпаднала необходимост, част от предходно одобрено от РИОСВ Варна инвестиционно намерение – 22бр.

Ново инвестиционно намерение за изграждане на вятърен парк Добротич Уинд, ведно с техническата инфраструктура – повишаващи подстанции и съоръжения за присъединяване и съхранение на електрическа енергия – етап 1 (58бр.)

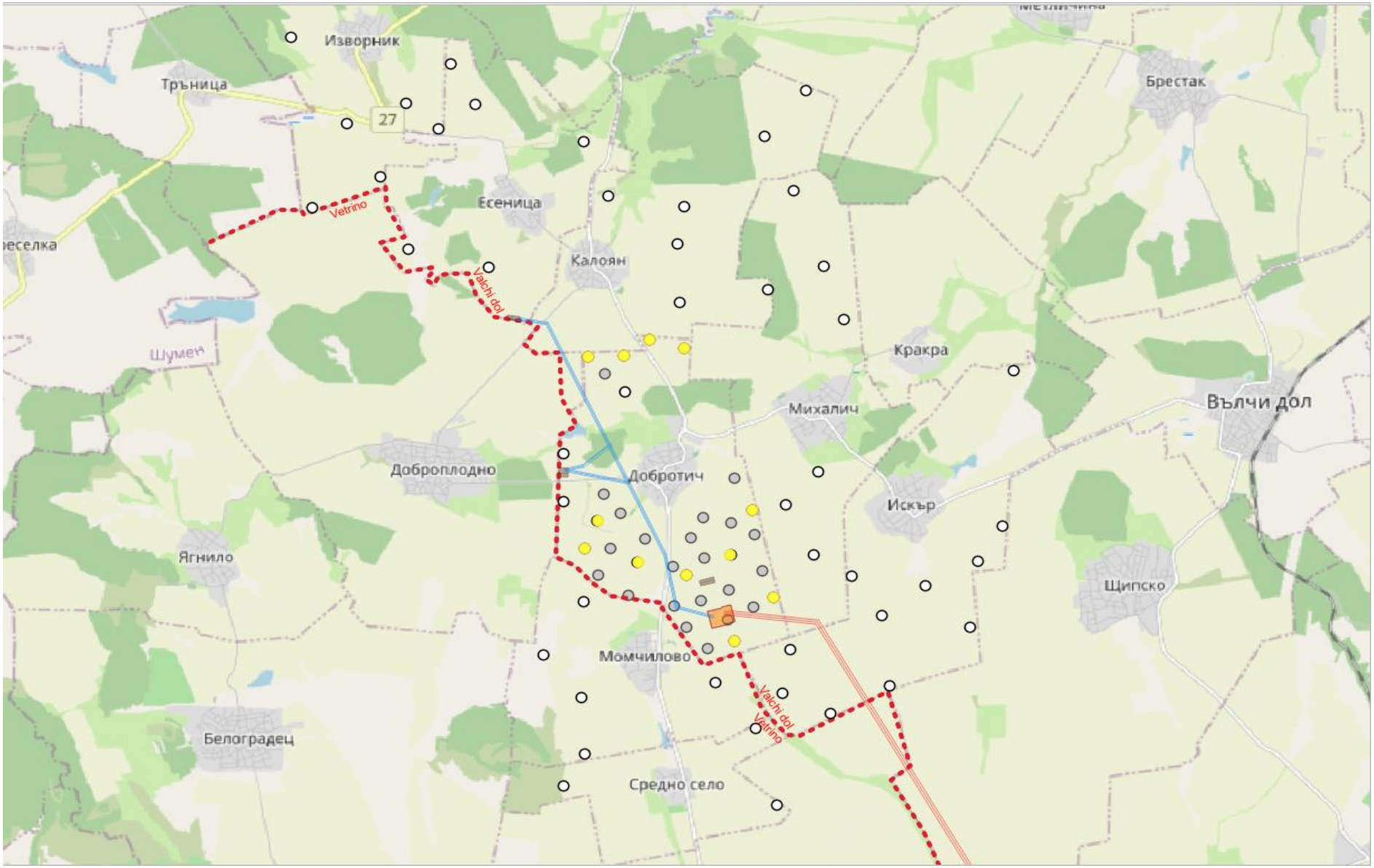

- Вятърни генератори от предходно одобрено от РИОСВ Варна инв. намерение – 12бр.
- Вятърни генератори част от ново инвестиционно намерение – 46бр.
- Вятърни генератори с отпаднала необходимост, част от предходно одобрено от РИОСВ Варна инв. Намерение – 22бр.
- Присъединителни кабелни трасета - ВЕЛ110kV
- Присъединителни кабелни трасета до преносната мрежа на ЕСО ЕАД– ВЕЛ 400kV
- Подстанции и съоръжения за присъединяване и съхранение на електрическа енергия

Ново инвестиционно намерение за изграждане на вятърен парк Добротич Уинд, ведно с техническата инфраструктура – повишаващи подстанции и съоръжения за присъединяване и съхранение на електрическа енергия – етап 1+2 (79бр.)

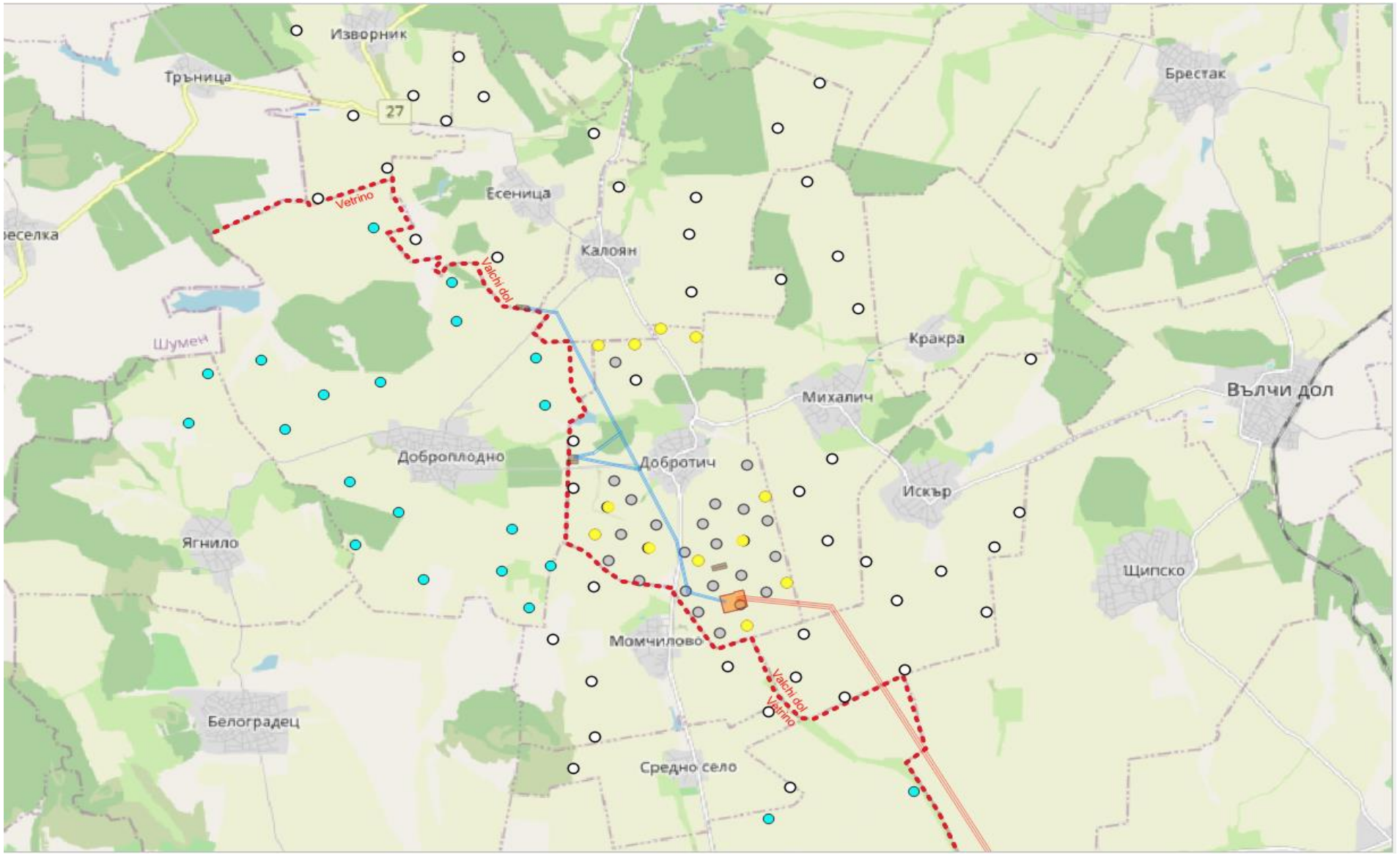

- Вятърни генератори от предходно одобрено от РИОСВ Варна инв. намерение – 12бр.
- Вятърни генератори част от ново инвестиционно намерение – 46бр.
- Вятърни генератори с отпаднала необходимост, част от предходно одобрено от РИОСВ Варна инв. Намерение – 22бр.
- Вятърни генератори етап 2 – 21бр.
- Присъединителни кабелни трасета - ВЕЛ110kV
- Присъединителни кабелни трасета до преносната мрежа на ЕСО ЕАД– ВЕЛ 400kV
- Подстанции и съоръжения за присъединяване и съхранение на електрическа енергия

Приложение 2.1: Обхват на инвестиционното предложение и идейни присъединителни кабелни трасета

WTG33
WTG16
WTG35
WTG17
WTG34
WTG19
WTG18
WTG39
WTG38
WTG37
WTG40
WTG41
WTG45
WTG36
WTG21
WTG42
WTG20
WTG46
WTG44
WTG43
WTG47
WTG9
WTG2
WTG1
WTG11
WTG32
WTG13
WTG14
WTG48
WTG15
WTG10
WTG49
WTG12
WTG25
WTG3
WTG6
WTG50
WTG4
WTG24
WTG5
WTG22
WTG23
WTG72
WTG8
WTG26
WTG28
WTG7
WTG27
WTG73
WTG75
WTG29
WTG31
WTG76
WTG30
WTG78
WTG77
WTG79
WTG59

Изворник
Izvornik
Брестак
Brestak
Генерал Киселово
General Kiselov
Есеница
Esenitsa
Капоян
Kaloyan
Кракра
Krakra
Михалич
Mihalich
Доброплодно
Dobroplodno
Добротич
Dobrotich
Искър
Iskar
Щипско
Shtipsko
Ягнило
Yagnilo
Момчилово
Momchilovo
Белоградец
Belogradets
Средно село
Sredno selo
Ветрино
Vetrino
Въчи дол
Valchi dol
Войводино
Voyvodino
Дръндар
Drandar
Карман Karaman
подст. Варна

0 1 2 3 4 5 km

- Вятърни генератори
- Идейни присъединителни кабелни трасета до преносната мрежа на ЕСО ЕАД– ВЕЛ 400kV
- Идейни присъединителни кабелни трасета - ВЕЛ110kV
- Подстанция Варна
- Нова подстанция 110kV
- Нова подстанция 400kV и съоръжения за съхранение на ел. енергия

Приложение 2.2

ПОДСТАНЦИИ (местоположение площадка и координати)

- **Подстанция Добротич 400kV/ съоръжения за съхранение на ел. енергия**

(ПИ № 21717.59.12, № 21717.59.13, № 21717.59.14, № 21717.59.15, № 21717.59.29, № 21717.59.64, №21717.59.65, №21717.59.31, № 21717.59.32, № 21717.59.33, № 21717.59.34, с. Добротич, община Вълчи дол)

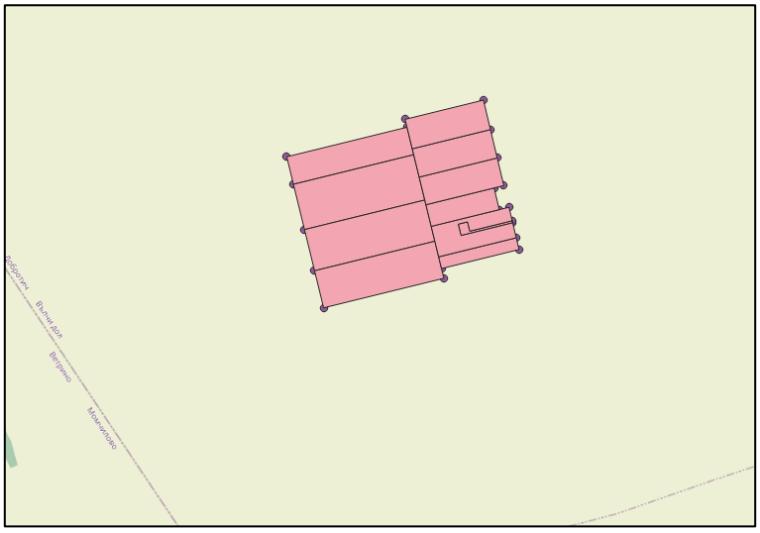

	Layer	X	Y	N	E	id
1	SUB_400	656717,1036	4805890,2750	43,3725	27,4338	19
2	SUB_400	656967,7557	4805957,8050	43,3730	27,4369	20
3	SUB_400	656963,3448	4805974,1590	43,3732	27,4369	21
4	SUB_400	657126,7228	4806018,1830	43,3735	27,4389	22
5	SUB_400	657142,7929	4805956,9260	43,3730	27,4391	23
6	SUB_400	656979,8124	4805913,0150	43,3726	27,4371	24
7	SUB_400	656983,1428	4805900,6720	43,3725	27,4371	25
8	SUB_400	656732,4906	4805833,1430	43,3720	27,4340	26
9	SUB_400	657008,4972	4805806,5620	43,3717	27,4374	28
10	SUB_400	656757,8450	4805739,0320	43,3711	27,4343	26
11	SUB_400	656995,6748	4805854,1560	43,3721	27,4372	29
12	SUB_400	657158,3434	4805897,9850	43,3725	27,4393	30
13	SUB_400	657011,1263	4805796,7840	43,3716	27,4374	35
14	SUB_400	657023,2388	4805751,8540	43,3712	27,4376	32
15	SUB_400	657031,5452	4805721,0130	43,3709	27,4376	33
16	SUB_400	657040,2951	4805688,5250	43,3706	27,4377	34
16	SUB_400	657040,2951	4805688,5250	43,3706	27,4377	34
17	SUB_400	657173,4987	4805840,5300	43,3719	27,4394	31
18	SUB_400	657153,2704	4805835,0800	43,3719	27,4392	39
19	SUB_400	657165,1412	4805790,0880	43,3715	27,4393	36
20	SUB_400	657185,3618	4805795,5280	43,3715	27,4396	38
21	SUB_400	657202,0906	4805732,1170	43,3710	27,4398	37
22	SUB_400	657193,9054	4805763,1430	43,3712	27,4397	40
23	SUB_400	657192,7360	4805767,4890	43,3713	27,4396	41
24	SUB_400	657104,3661	4805743,6790	43,3711	27,4386	42
25	SUB_400	657099,1634	4805762,9900	43,3713	27,4385	43
26	SUB_400	657079,8472	4805757,7860	43,3712	27,4383	44
27	SUB_400	657086,2259	4805734,1300	43,3710	27,4383	45
28	SUB_400	657046,8675	4805664,1290	43,3704	27,4378	47
29	SUB_400	657208,5370	4805707,6820	43,3707	27,4398	46
30	SUB_400	657052,2868	4805644,0140	43,3702	27,4379	48
31	SUB_400	656780,8931	4805653,4830	43,3703	27,4345	50
32	SUB_400	656801,6348	4805576,4850	43,3696	27,4348	49

- **Подстанция Център**

(ПИ № 21717.22.11, № 21717.22.12, с. Добротич, община Вълчи дол)



	Layer	X	Y	N	E	id
1	21717.22.11	654029,7797	4808520,6090	43,3967	27,4014	1
2	21717.22.11	654195,0298	4808520,4990	43,3967	27,4034	2
3	21717.22.11	654194,9556	4808416,9440	43,3957	27,4034	3
4	21717.22.11	654029,6977	4808417,0540	43,3958	27,4014	4
5	21717.22.12	654194,9170	4808352,8010	43,3952	27,4034	6
6	21717.22.12	654029,6591	4808352,9210	43,3952	27,4014	5

- **Подстанция Север**

(ПИ № 27629.44.35, № 27629.44.36, <u>с. Есеница, община Вълчи дол</u>)

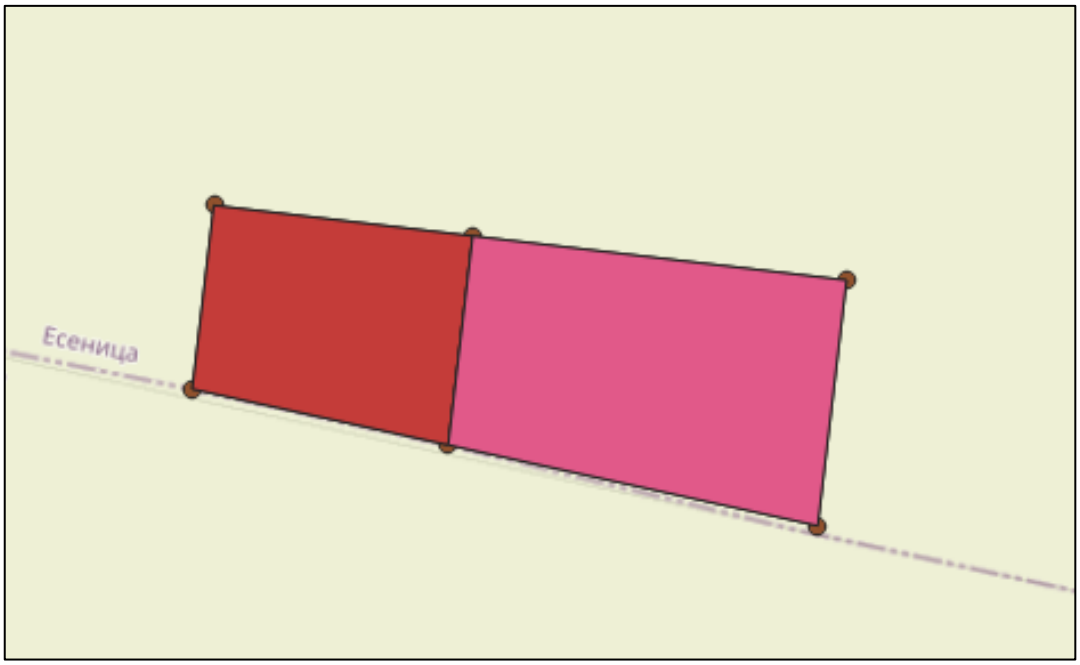

	Layer	X	Y	N	E	id
1	27629.44.35	653281,5414	4811235,6380	43,4213	27,3929	1
2	27629.44.35	653289,9474	4811323,9330	43,4221	27,3930	2
3	27629.44.35	653154,8659	4811336,7870	43,4222	27,3914	4
4	27629.44.35	653147,7204	4811261,6420	43,4215	27,3913	3
5	27629.44.36	653061,3079	4811345,6910	43,4223	27,3902	5
6	27629.44.36	653055,0272	4811279,6540	43,4217	27,3901	6

- **Подстанция Юг**

(ПИ № 21717.59.2, № 21717.59.3, с. Добротич, община Вълчи дол)

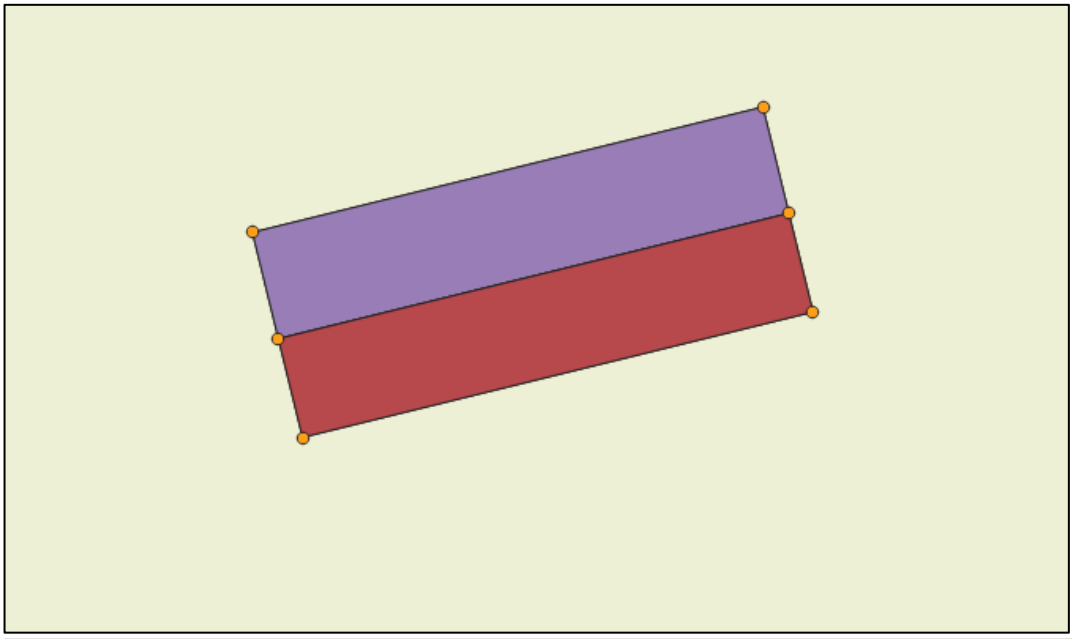

	Layer	X	Y	N	E	id
1	21717.59.2	656562,1624	4806465,3440	43,3777	27,4321	1
2	21717.59.2	656576,1866	4806413,2700	43,3772	27,4322	4
3	21717.59.2	656826,8392	4806480,7990	43,3778	27,4353	3
4	21717.59.2	656812,8150	4806532,8740	43,3782	27,4352	2
5	21717.59.3	656589,2185	4806364,9280	43,3768	27,4324	5
6	21717.59.3	656839,8710	4806432,4570	43,3773	27,4355	6

- **СЪГЛАСУВАНИ ПЛОЩАДКИ НА 12 БР. ВЕТРОГЕНЕРАТОРИ, ОТ ПРЕДХОДНА ПРОЦЕДУРА**

<u>WTG1</u> (местоположение площадка и координати)

(ПИ № 21717.11.30, № 21717.11.32, №21717.11.33, с. Добротич, община Вълчи дол)



	Layer	X	Y	N	E	id
1	21717.11.30	654419,1060	4810570,8530	43,4151	27,4068	1
2	21717.11.30	654479,0060	4810574,2640	43,4151	27,4075	2
3	21717.11.30	654477,8890	4810594,2330	43,4153	27,4075	3
4	21717.11.30	654457,9170	4810593,1020	43,4153	27,4073	4
5	21717.11.30	654458,8700	4810576,1190	43,4151	27,4073	5
6	21717.11.30	654418,9350	4810573,8390	43,4151	27,4068	6
7	21717.11.32	654420,2240	4810550,8860	43,4149	27,4068	7
8	21717.11.32	654490,8850	4810555,1850	43,4149	27,4077	8
9	21717.11.32	654489,6850	4810574,9140	43,4151	27,4076	9
10	21717.11.32	654519,6300	4810576,7360	43,4151	27,4080	10
11	21717.11.32	654517,9110	4810606,6870	43,4154	27,4080	11
12	21717.11.32	654417,4150	4810600,9240	43,4153	27,4068	12
13	21717.11.33	654421,2390	4810532,7930	43,4147	27,4068	13
14	21717.11.33	654596,3190	4810542,8360	43,4148	27,4090	14
15	21717.11.33	654590,9270	4810636,7850	43,4156	27,4089	15
16	21717.11.33	654415,9640	4810626,7530	43,4156	27,4067	16

<u>WTG2</u> (местоположение площадка и координати)

(ПИ № 21717.17.42, № 21717.17.43, с. Добротич, община Вълчи дол)

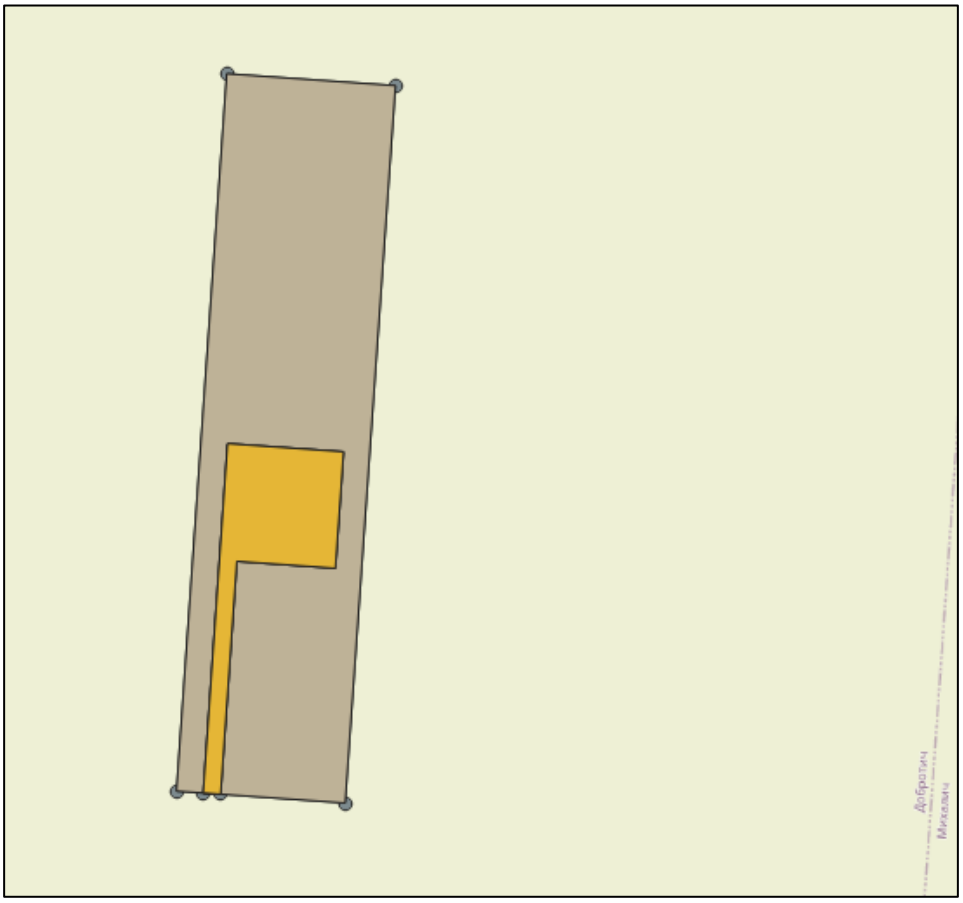

	Layer	X	Y	N	E	id
1	21717.17.42	656209,8320	4810720,3670	43,4160	27,4289	1
2	21717.17.42	656212,6570	4810780,2990	43,4166	27,4290	2
3	21717.17.42	656232,6340	4810779,3510	43,4166	27,4292	3
4	21717.17.42	656231,6850	4810759,3740	43,4164	27,4292	4
5	21717.17.42	656214,7030	4810760,1790	43,4164	27,4290	5
6	21717.17.42	656212,8280	4810720,2270	43,4160	27,4290	6
7	21717.17.43	656205,2280	4810720,5840	43,4161	27,4289	7
8	21717.17.43	656211,0690	4810843,6390	43,4172	27,4290	8
9	21717.17.43	656240,1290	4810842,2630	43,4171	27,4293	9
10	21717.17.43	656234,2800	4810719,2080	43,4160	27,4292	10

- **WTG3 (местоположение площадка и координати)**
  (ПИ № 21717.42.34, № 21717.42.37, № 21717.42.38, с. Добротич, община Вълчи дол)

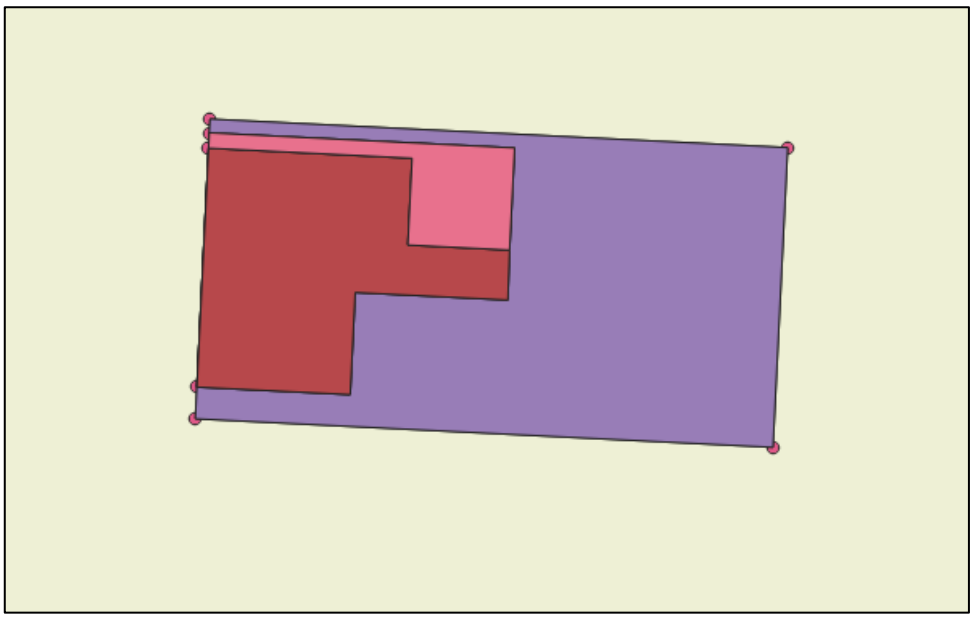

	Layer	X	Y	N	E	id
1	21717.42.34	654478,6550	4807034,6700	43,3832	27,4065	1
2	21717.42.34	654538,6330	4807033,0660	43,3832	27,4073	2
3	21717.42.34	654478,5750	4807031,6710	43,3832	27,4065	6
4	21717.42.34	654538,0980	4807013,0720	43,3830	27,4073	3
5	21717.42.34	654518,1080	4807013,6080	43,3830	27,4070	4
6	21717.42.34	654518,5630	4807030,6010	43,3832	27,4070	5
7	21717.42.37	654537,9750	4807003,2960	43,3829	27,4072	10
8	21717.42.37	654507,9850	4807004,0900	43,3830	27,4069	9
9	21717.42.37	654507,4550	4806984,0970	43,3828	27,4069	8
10	21717.42.37	654477,3240	4806984,8910	43,3828	27,4065	7
11	21717.42.38	654477,1580	4806978,6850	43,3827	27,4065	11
12	21717.42.38	654590,6740	4806975,6590	43,3827	27,4079	12
13	21717.42.38	654592,2410	4807034,3410	43,3832	27,4079	13
14	21717.42.38	654478,7270	4807037,3660	43,3833	27,4065	14

- **WTG4 (местоположение площадка и координати)**
  (ПИ № 21717.45.46, № 21717.45.47 с. Добротич, община Вълчи дол)



	Layer	X	Y	N	E	id
1	21717.45.46	655374,6280	4806803,3010	43,3810	27,4175	1
2	21717.45.46	655434,6050	4806801,7030	43,3809	27,4183	2
3	21717.45.46	655434,0700	4806781,7090	43,3808	27,4182	3
4	21717.45.46	655414,0800	4806782,2420	43,3808	27,4180	4
5	21717.45.46	655414,5280	4806799,2360	43,3809	27,4180	5
6	21717.45.46	655374,5450	4806800,3020	43,3809	27,4175	6
7	21717.45.47	655374,8710	4806812,5240	43,3811	27,4175	7
8	21717.45.47	655526,9580	4806808,4630	43,3810	27,4194	8
9	21717.45.47	655525,1980	4806742,7660	43,3804	27,4194	9
10	21717.45.47	655373,1190	4806746,8170	43,3805	27,4175	10

- **WTG5 (местоположение площадка и координати)**
  (ПИ № 21717.54.40, № 21717.54.43, № 21717.54.44 с. Добротич, община Вълчи дол)

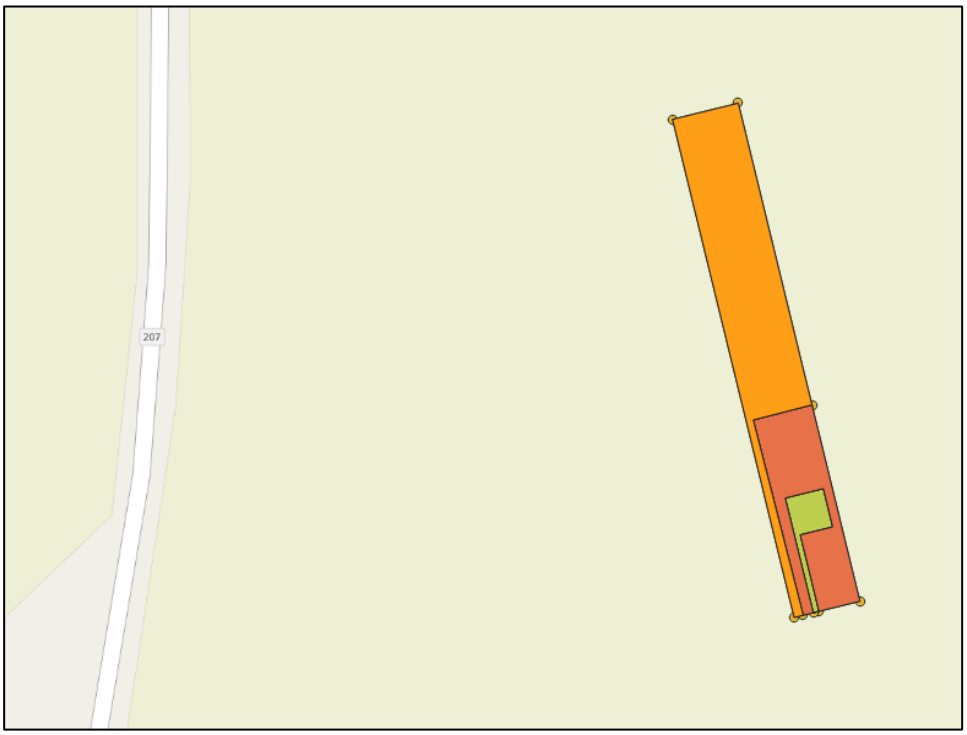

	Layer	X	Y	N	E	id
1	21717.54.40	656353,4920	4806473,1620	43,3778	27,4295	1
2	21717.54.40	656343,0810	4806511,7830	43,3781	27,4294	2
3	21717.54.40	656359,4930	4806516,2060	43,3782	27,4296	3
4	21717.54.40	656354,2870	4806535,5330	43,3784	27,4295	4
5	21717.54.40	656334,9760	4806530,3130	43,3783	27,4293	5
6	21717.54.40	656350,5960	4806472,3800	43,3778	27,4295	6
7	21717.54.43	656374,2460	4806478,7550	43,3778	27,4298	7
8	21717.54.43	656347,5120	4806577,9530	43,3787	27,4295	8
9	21717.54.43	656317,7760	4806569,5830	43,3787	27,4291	9
10	21717.54.43	656345,5220	4806471,0130	43,3778	27,4294	10
11	21717.54.44	656340,8910	4806469,7640	43,3778	27,4293	11
12	21717.54.44	656273,1090	4806721,3440	43,3800	27,4286	12
13	21717.54.44	656306,4490	4806730,3250	43,3801	27,4290	13

- **WTG 6 (местоположение площадка и координати)**
  (ПИ №21717.60.49, № 21717.60.53, № 21717.60.54, с. Добротич, община Вълчи дол)



	Layer	X	Y	N	E	id
1	21717.60.49	657158,8480	4806805,3170	43,3806	27,4395	1
2	21717.60.49	657163,1900	4806806,4860	43,3806	27,4396	2
3	21717.60.49	657116,5560	4806979,5650	43,3822	27,4391	3
4	21717.60.49	657092,9070	4806973,1940	43,3821	27,4388	4
5	21717.60.49	657098,1070	4806953,8830	43,3820	27,4388	5
6	21717.60.49	657117,4190	4806959,0850	43,3820	27,4391	6
7	21717.60.53	657087,8190	4806971,8240	43,3821	27,4387	9
8	21717.60.53	657111,7130	4806886,5810	43,3814	27,4390	8
9	21717.60.53	657135,1680	4806893,1830	43,3814	27,4393	7
10	21717.60.54	657181,2300	4806811,3420	43,3807	27,4398	10
11	21717.60.54	657117,6270	4807047,3860	43,3828	27,4391	11
12	21717.60.54	657066,2880	4807033,5540	43,3827	27,4384	12
13	21717.60.54	657129,8670	4806797,5070	43,3806	27,4392	13

- **WTG7 (местоположение площадка и координати)**
  (ПИ №21717.58.28, № 21717.58.32, № 21717.58.33, с. Добротич, община Вълчи дол)



	Layer	X	Y	N	E	id
1	21717.58.28	657304,7360	4805323,7990	43,3673	27,4409	1
2	21717.58.28	657248,0520	4805304,1320	43,3671	27,4402	2
3	21717.58.28	657241,4680	4805323,0200	43,3673	27,4401	3
4	21717.58.28	657260,3510	4805329,6100	43,3673	27,4404	4
5	21717.58.28	657265,9580	4805313,5600	43,3672	27,4404	5
6	21717.58.28	657304,0130	4805326,8430	43,3673	27,4409	6
7	21717.58.32	657241,9180	4805321,7270	43,3673	27,4401	12
8	21717.58.32	657234,8000	4805319,5230	43,3672	27,4400	11
9	21717.58.32	657228,8840	4805338,6280	43,3674	27,4400	10
10	21717.58.32	657200,2270	4805329,7550	43,3673	27,4396	9
11	21717.58.32	657191,3530	4805358,4120	43,3676	27,4395	8
12	21717.58.32	657288,9450	4805390,2170	43,3679	27,4407	7
13	21717.58.33	657313,1270	4805288,5050	43,3669	27,4410	13
14	21717.58.33	657207,3170	4805251,5740	43,3666	27,4397	14
15	21717.58.33	657162,7400	4805388,7940	43,3679	27,4392	15
16	21717.58.33	657280,1970	4805427,0130	43,3682	27,4406	16

- **WTG8 (местоположение площадка и координати)**
  (ПИ № 21717.58.28, № 21717.58.32, № 21717.58.33, с. Добротич, община Вълчи дол)



	Layer	X	Y	N	E	id
1	21717.62.42	657980,4650	4806190,8200	43,3749	27,4495	1
2	21717.62.42	657879,1690	4806163,5290	43,3747	27,4482	2
3	21717.62.42	657873,9590	4806182,8410	43,3749	27,4482	3
4	21717.62.42	657893,2760	4806188,0430	43,3749	27,4484	4
5	21717.62.42	657897,6970	4806171,6290	43,3748	27,4485	5
6	21717.62.42	657979,7540	4806193,7360	43,3749	27,4495	6
7	21717.62.47	657936,3810	4806182,0510	43,3749	27,4489	7
8	21717.62.47	657925,7740	4806222,7110	43,3752	27,4488	8
9	21717.62.47	657896,7460	4806215,1390	43,3752	27,4485	9
10	21717.62.47	657901,7940	4806195,7860	43,3750	27,4485	10
11	21717.62.47	657872,7660	4806188,2140	43,3749	27,4482	11
12	21717.62.47	657880,3380	4806159,1850	43,3747	27,4482	12
13	21717.62.47	657981,6360	4806186,4750	43,3749	27,4495	13
14	21717.62.48	657963,4310	4806256,3940	43,3755	27,4493	14
15	21717.62.48	657686,5080	4806181,7850	43,3749	27,4459	15
16	21717.62.48	657705,3060	4806112,0300	43,3743	27,4461	16

- **WTG 9 (местоположение площадка и координати)**
  (ПИ №21717.62.42, ПИ №21717.62.47, № 21717.62.48, с. Добротич, община Вълчи дол)

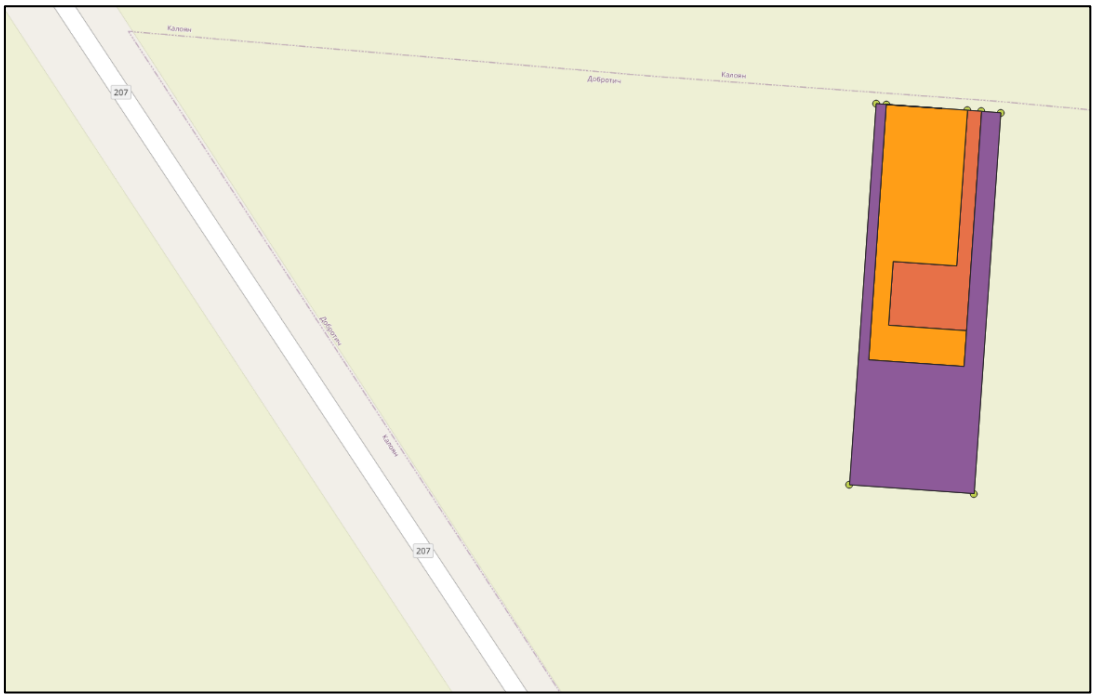

	Layer	X	Y	N	E	id
1	21717.17.40	655624,2130	4810990,9530	43,4186	27,4218	1
2	21717.17.40	655621,0430	4810922,2650	43,4180	27,4217	2
3	21717.17.40	655596,5450	4810923,4280	43,4180	27,4214	3
4	21717.17.40	655597,5210	4810943,4040	43,4182	27,4214	4
5	21717.17.40	655617,4700	4810942,4570	43,4182	27,4217	5
6	21717.17.40	655619,7660	4810991,1730	43,4186	27,4217	6
7	21717.17.46	655620,5270	4810911,0860	43,4179	27,4217	9
8	21717.17.46	655590,5580	4810912,4690	43,4179	27,4213	8
9	21717.17.46	655594,2470	4810992,3850	43,4186	27,4214	7
10	21717.17.47	655630,2270	4810990,6230	43,4186	27,4218	10
11	21717.17.47	655624,5730	4810871,4390	43,4175	27,4217	11
12	21717.17.47	655585,4540	4810873,3000	43,4176	27,4213	12
13	21717.17.47	655591,1070	4810992,5940	43,4186	27,4214	13

- **<u>WTG10 (местоположение площадка и координати)</u>**
  (ПИ № 21717.53.54, № 21717.53.56, № 21717.53.57, с. Добротич, община Вълчи дол)

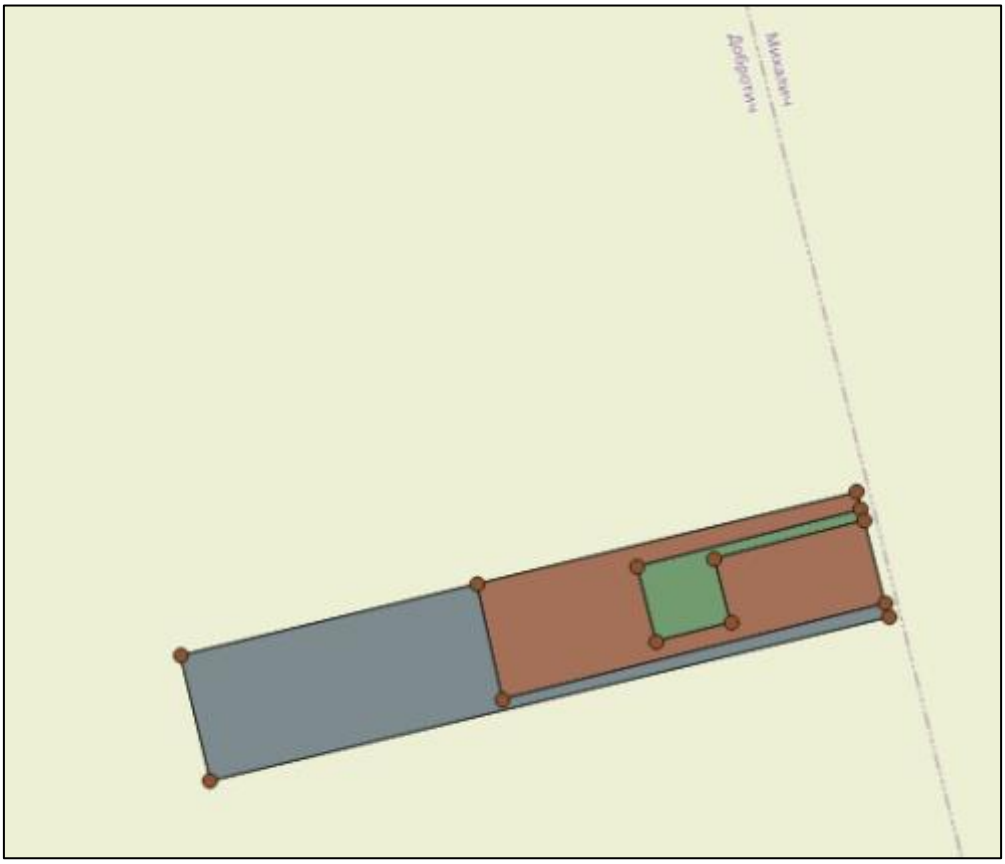

	Layer	X	Y	N	E	id
1	21717.53.54	657557,9850	4807828,1330	43,3897	27,4447	1
2	21717.53.54	657500,1840	4807812,0560	43,3896	27,4440	2
3	21717.53.54	657505,5400	4807792,7940	43,3894	27,4441	3
4	21717.53.54	657524,8090	4807798,1490	43,3895	27,4443	4
5	21717.53.54	657520,2570	4807814,5250	43,3896	27,4443	5
6	21717.53.54	657558,7910	4807825,2420	43,3897	27,4447	6
7	21717.53.56	657556,7810	4807832,4670	43,3898	27,4447	7
8	21717.53.56	657458,7580	4807806,5200	43,3896	27,4435	8
9	21717.53.56	657466,1000	4807776,9820	43,3893	27,4436	9
10	21717.53.56	657564,7030	4807803,9880	43,3895	27,4448	10
11	21717.53.57	657382,4510	4807786,3200	43,3894	27,4426	13
12	21717.53.57	657390,9630	4807754,1910	43,3891	27,4427	12
13	21717.53.57	657565,6900	4807800,4410	43,3895	27,4448	11

- **<u>WTG11 (местоположение площадка и координати)</u>**
  (ПИ № 21717.13.29, № 21717.13.32 и № 21717.13.33)

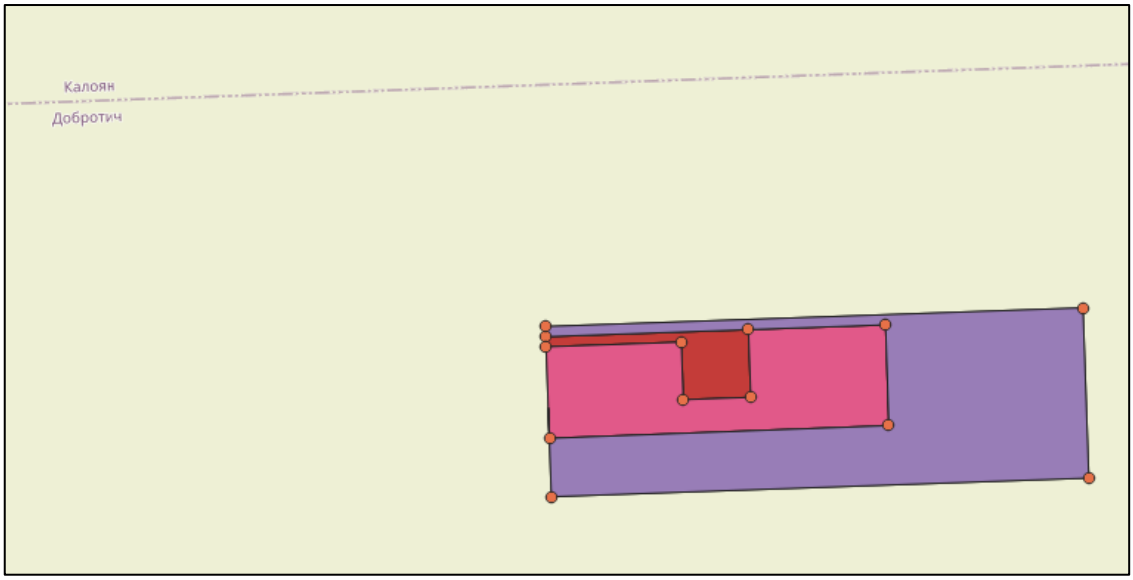

	Layer	X	Y	N	E	id
1	21717.13.29	655059,3370	4810636,1580	43,4155	27,4147	1
2	21717.13.29	655119,2410	4810639,5960	43,4155	27,4154	2
3	21717.13.29	655120,3850	4810619,6300	43,4154	27,4154	3
4	21717.13.29	655100,4170	4810618,4850	43,4154	27,4152	4
5	21717.13.29	655099,4410	4810635,4550	43,4155	27,4152	5
6	21717.13.29	655059,5070	4810633,1610	43,4155	27,4147	6
7	21717.13.32	655159,7680	4810641,9270	43,4156	27,4159	9
8	21717.13.32	655161,4220	4810612,2130	43,4153	27,4159	8
9	21717.13.32	655061,0580	4810606,1790	43,4153	27,4147	7
10	21717.13.33	655059,1640	4810639,1530	43,4156	27,4147	10
11	21717.13.33	655218,0400	4810648,2700	43,4156	27,4167	11
12	21717.13.33	655220,9070	4810598,0720	43,4151	27,4167	12
13	21717.13.33	655062,0460	4810588,9640	43,4151	27,4147	13

- **<u>WTG12 (местоположение площадка и координати)</u>**
  (ПИ № 21717.37.16 № 21717.37.19, № 21717.37.20, с. Добротич, община Вълчи дол)



	Layer	X	Y	N	E	id
1	21717.37.16	654750,1140	4807640,2890	43,3886	27,4100	1
2	21717.37.16	654746,6790	4807580,3870	43,3881	27,4100	2
3	21717.37.16	654726,7070	4807581,5340	43,3881	27,4097	3
4	21717.37.16	654727,8540	4807601,5050	43,3883	27,4098	4
5	21717.37.16	654744,8280	4807600,5270	43,3883	27,4100	5
6	21717.37.16	654747,1180	4807640,4610	43,3886	27,4100	6
7	21717.37.19	654754,6070	4807640,0310	43,3886	27,4101	7
8	21717.37.19	654748,7410	4807537,8660	43,3877	27,4100	8
9	21717.37.19	654718,7970	4807539,7070	43,3877	27,4096	9
10	21717.37.19	654723,7070	4807619,5570	43,3884	27,4097	10
11	21717.37.19	654745,8410	4807618,1960	43,3884	27,4100	11
12	21717.37.20	654720,7450	4807641,9750	43,3887	27,4097	12
13	21717.37.20	654707,4570	4807410,5050	43,3866	27,4095	13
14	21717.37.20	654740,8480	4807400,3950	43,3865	27,4099	14

НОВИ ПЛОЩАДКИ ЗА ВЕТРОГЕНЕРАТОРИ 46 БР.

- **WTG13 (местоположение площадка и координати)**
  (ПИ № 21717.15.17, с. Добротич, община Вълчи дол)

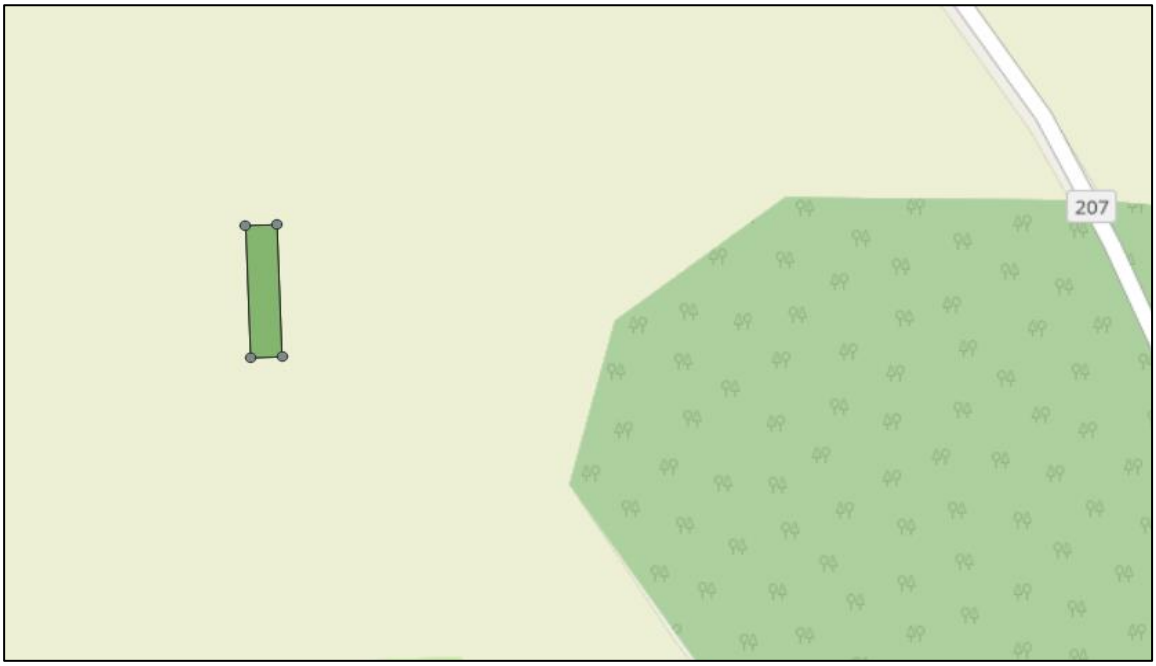

	Layer	X	Y	N	E	id
1	21717.15.17	655169,7051	4810029,1340	43,4100	27,4159	1
2	21717.15.17	655199,6604	4810030,8460	43,4100	27,4163	2
3	21717.15.17	655177,5691	4809892,0140	43,4088	27,4159	4
4	21717.15.17	655207,5091	4809893,7360	43,4088	27,4163	3

- **<u>WTG14 (местоположение площадка и координати)</u>**
  (ПИ № 21717.22.6, с. Добротич, община Вълчи дол)

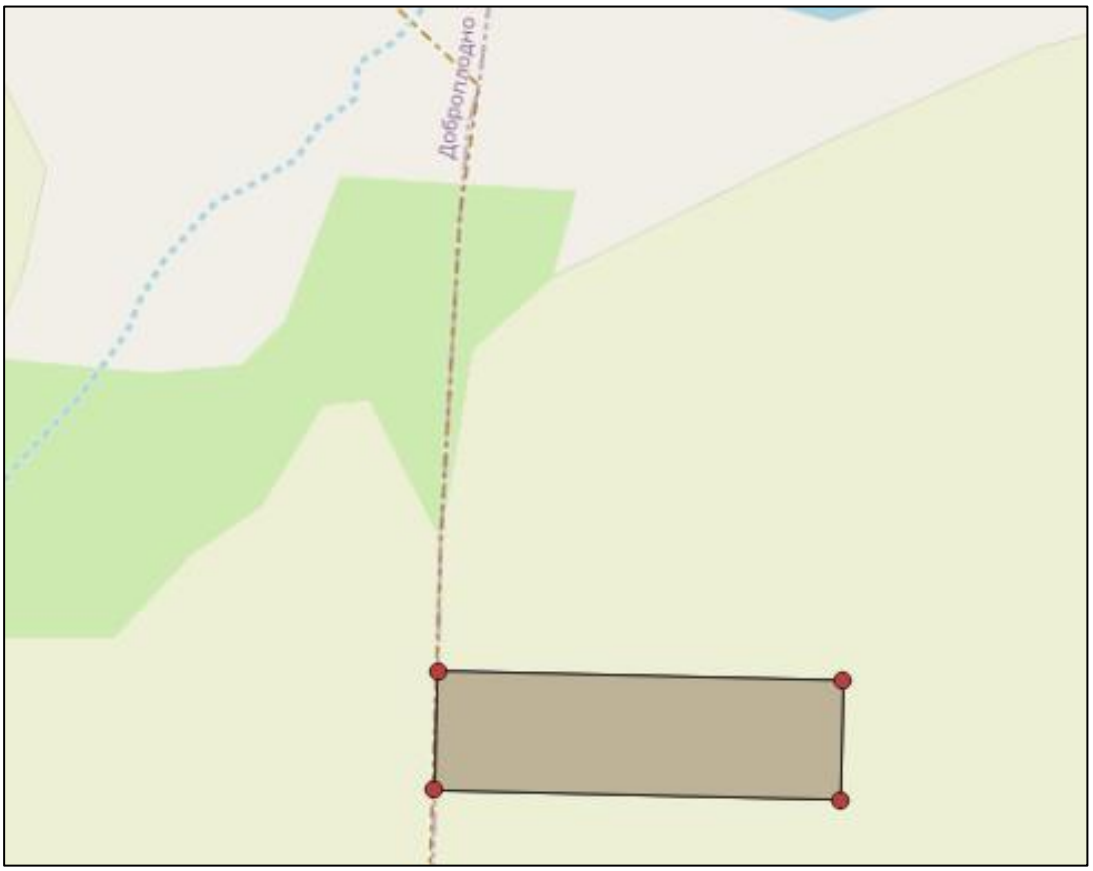

	Layer	X	Y	N	E	id
1	21717.22.6	654029,9376	4808755,3810	43,3988	27,4015	1
2	21717.22.6	654195,1956	4808755,2710	43,3988	27,4035	2
3	21717.22.6	654195,2259	4808803,6830	43,3992	27,4035	3
4	21717.22.6	654029,9679	4808803,7930	43,3992	27,4015	4

- **<u>WTG15 (местоположение площадка и координати)</u>**
  (ПИ № 21717.38.8, с. Добротич, община Вълчи дол)

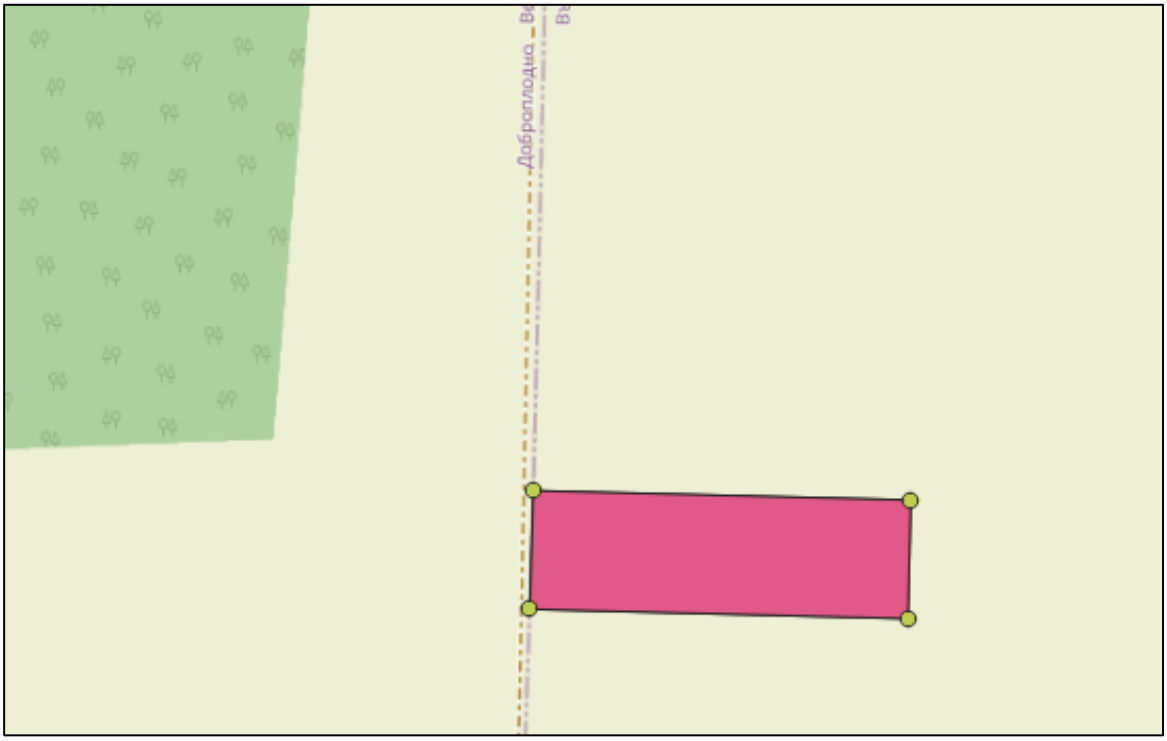

	Layer	X	Y	N	E	id
1	21717.38.8	654028,5760	4807864,0720	43,3908	27,4012	1
2	21717.38.8	654207,6649	4807863,6490	43,3907	27,4034	2
3	21717.38.8	654207,7962	4807919,5510	43,3913	27,4034	3
4	21717.38.8	654028,9417	4807919,9670	43,3913	27,4012	4

- **<u>WTG16 (местоположение площадка и координати)</u>**
  (ПИ № 27629.13.23, с. Есеница, община Вълчи дол)

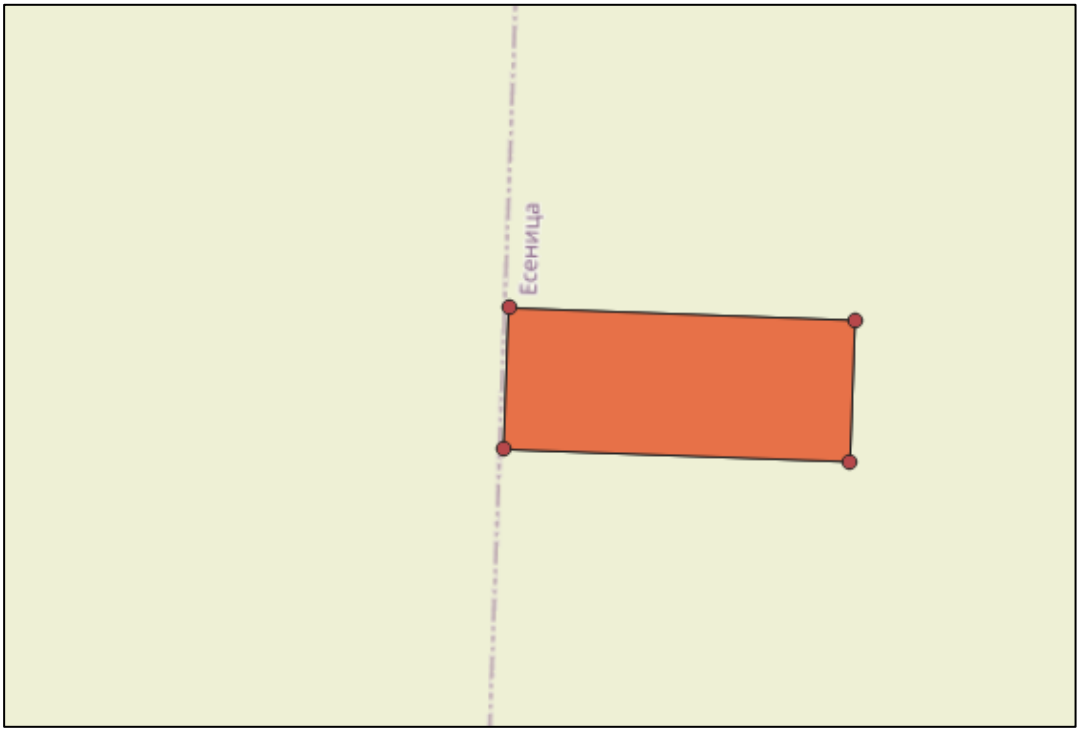

	Layer	X	Y	N	E	id
1	27629.13.23	651880,0018	4815972,5540	43,4642	27,3769	1
2	27629.13.23	652142,5162	4815969,0140	43,4641	27,3802	2
3	27629.13.23	652143,9549	4816075,6510	43,4651	27,3802	3
4	27629.13.23	651881,4325	4816079,1920	43,4651	27,3770	4

- **<u>WTG17 (местоположение площадка и координати)</u>**
  (ПИ № 27629.15.15, с. Есеница, община Вълчи дол)

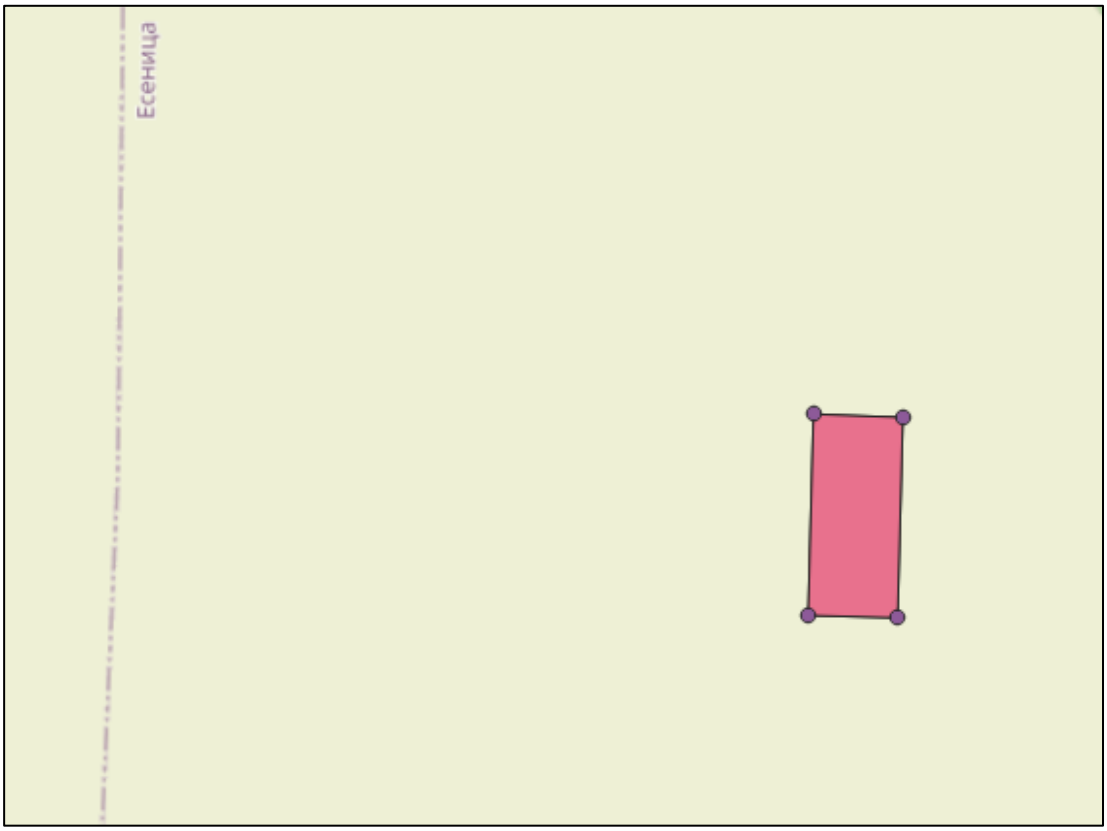

	Layer	X	Y	N	E	id
1	27629.15.15	652378,0308	4815360,8980	43,4586	27,3829	1
2	27629.15.15	652442,6670	4815360,0220	43,4586	27,3837	2
3	27629.15.15	652442,0448	4815215,7880	43,4573	27,3836	3
4	27629.15.15	652377,4058	4815216,0750	43,4573	27,3828	4

- **<u>WTG18 (местоположение площадка и координати)</u>**
  (ПИ № 27629.21.33, с. Есеница, община Вълчи дол)

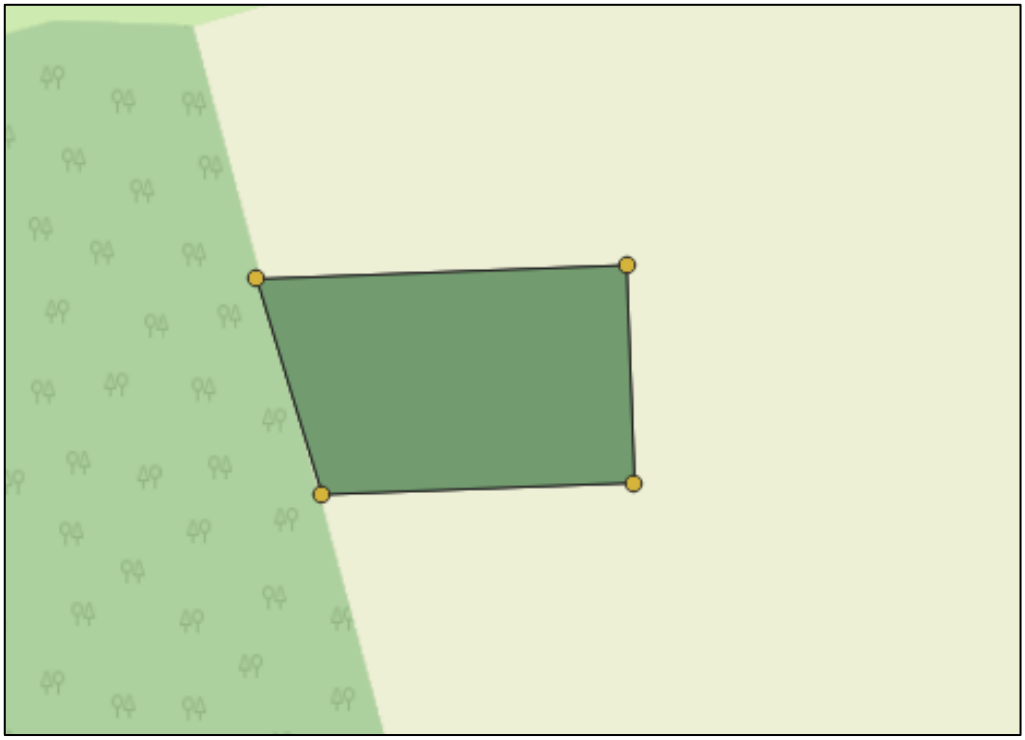

	Layer	X	Y	N	E	id
1	27629.21.33	654251,2535	4814630,4460	43,4516	27,4058	1
2	27629.21.33	654387,0834	4814638,5800	43,4517	27,4075	2
3	27629.21.33	654391,8466	4814559,0250	43,4510	27,4075	3
4	27629.21.33	654277,1322	4814552,1500	43,4509	27,4061	4

- **<u>WTG19 (местоположение площадка и координати)</u>**
  (ПИ № 27629.25.85, с. Есеница, община Вълчи дол)

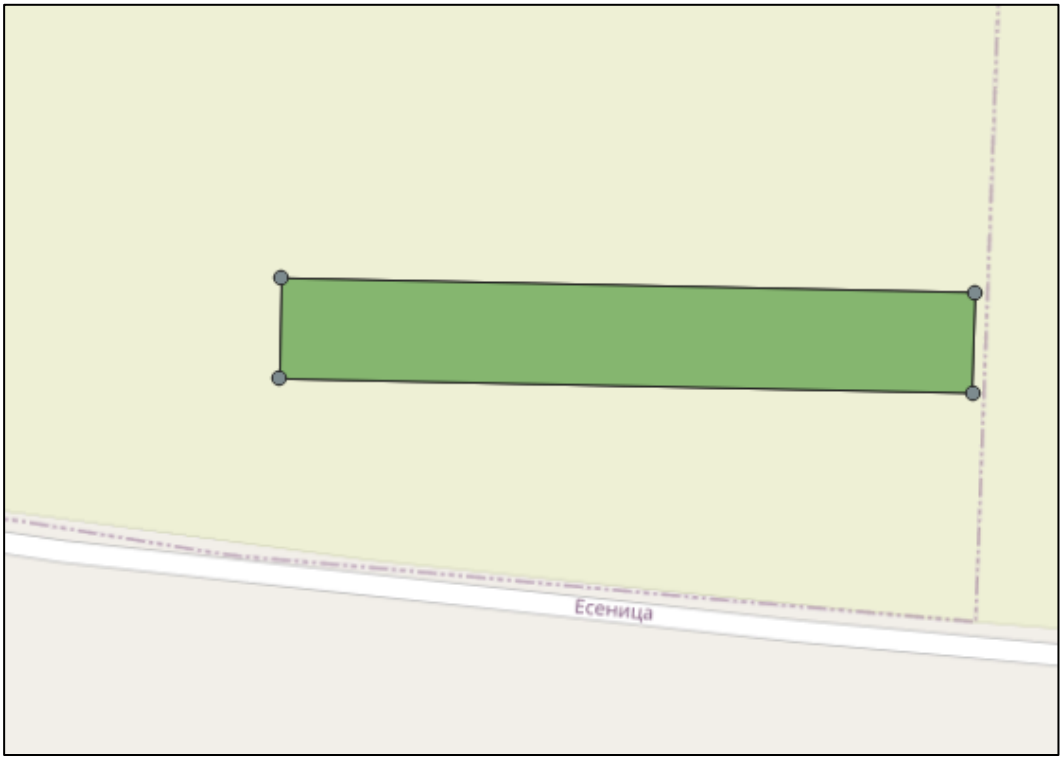

	Layer	X	Y	N	E	id
1	32442.25.85	651554,4250	4814784,9150	43,4536	27,3726	1
2	32442.25.85	651861,6373	4814785,3810	43,4535	27,3764	2
3	32442.25.85	651862,1386	4814829,7810	43,4539	27,3764	3
4	32442.25.85	651554,3122	4814829,3140	43,4540	27,3726	4

- **<u>WTG20 (местоположение площадка и координати)</u>**
  (ПИ № 27629.40.24 , с. Есеница, община Вълчи дол)

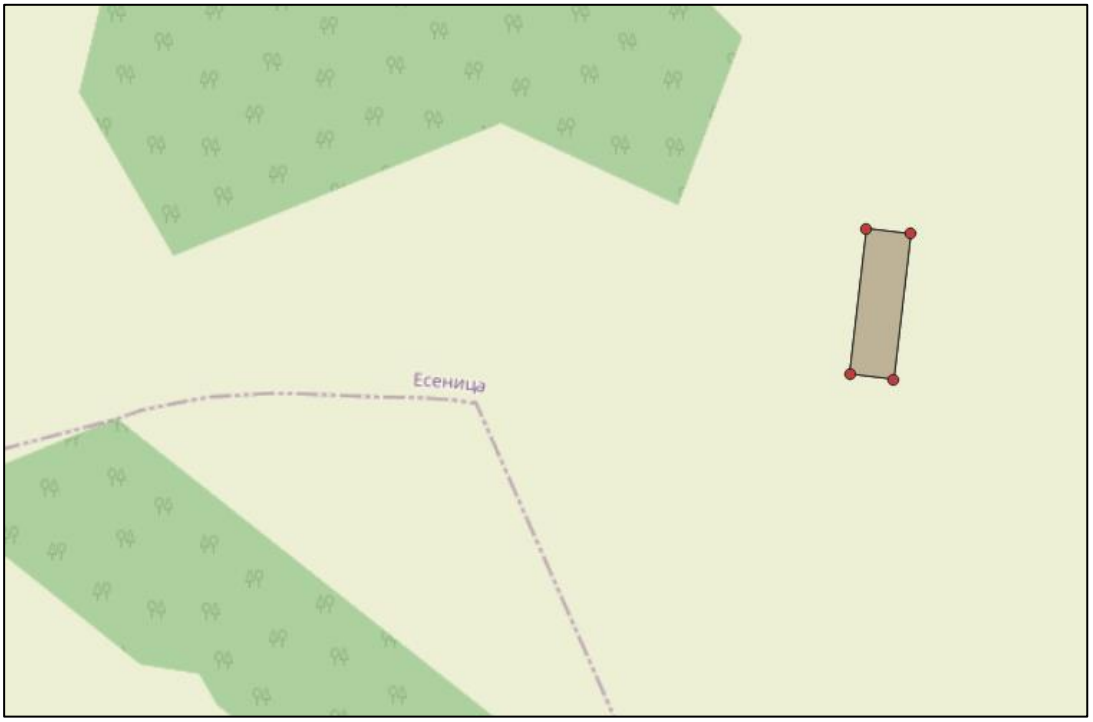

	Layer	X	Y	N	E	id
1	27629.40.24	652684,9473	4812147,6240	43,4296	27,3858	1
2	27629.40.24	652727,6713	4812143,5430	43,4296	27,3863	2
3	27629.40.24	652740,9072	4812282,7120	43,4308	27,3865	3
4	27629.40.24	652698,1833	4812286,7820	43,4309	27,3860	4

- **<u>WTG21 (местоположение площадка и координати)</u>**
  (ПИ № 27629.34.53 , с. Есеница, община Вълчи дол)

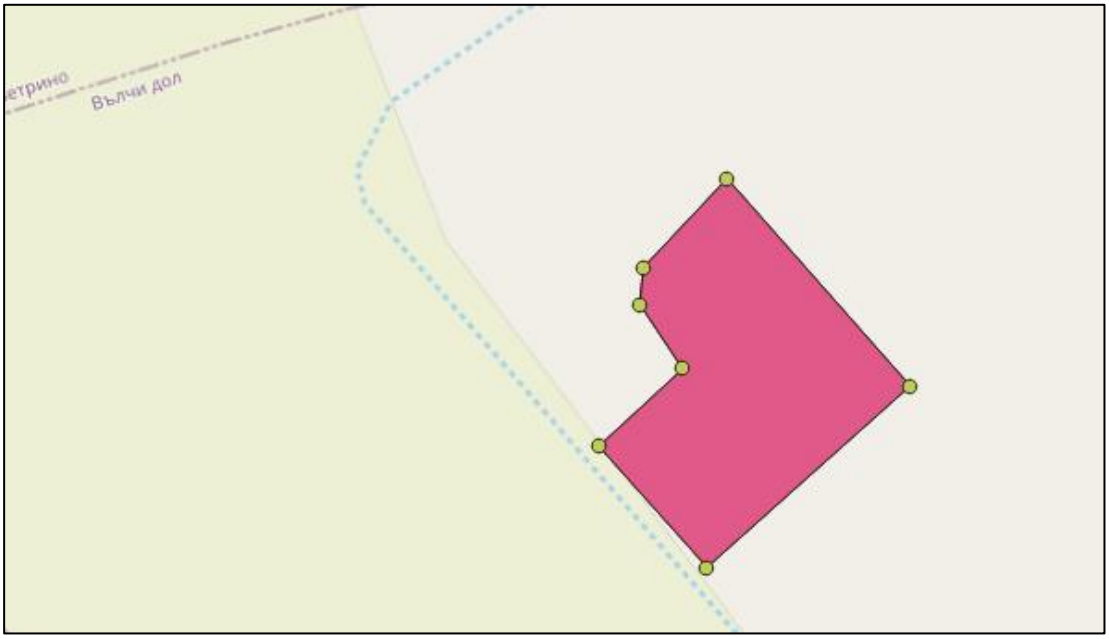

	Layer	X	Y	N	E	id
1	27629.34.53	651275,9402	4812484,2010	43,4329	27,3685	1
2	27629.34.53	651371,7663	4812573,2130	43,4337	27,3697	2
3	27629.34.53	651281,4735	4812670,5280	43,4346	27,3686	3
4	27629.34.53	651242,1266	4812627,0440	43,4342	27,3681	4
5	27629.34.53	651240,8056	4812609,4820	43,4341	27,3681	5
6	27629.34.53	651262,1421	4812578,9200	43,4338	27,3684	6
7	27629.34.53	651222,5766	4812540,9850	43,4334	27,3679	7

- **<u>WTG22 (местоположение площадка и координати)</u>**
  (ПИ № 32860.33.24, с. Искър, община Вълчи дол)

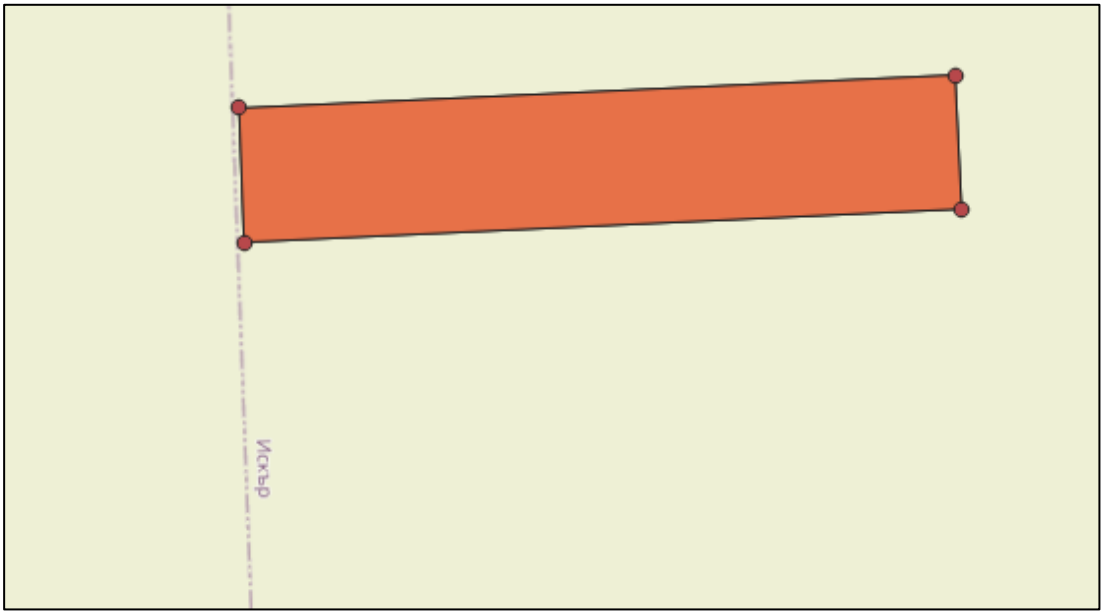

	Layer	X	Y	N	E	id
1	32860.33.24	659177,2444	4806562,8010	43,3780	27,4644	1
2	32860.33.24	659173,6129	4806623,0850	43,3786	27,4643	2
3	32860.33.24	659497,1236	4806645,5530	43,3787	27,4683	3
4	32860.33.24	659501,5045	4806585,3380	43,3782	27,4684	4

- **<u>WTG23 (местоположение площадка и координати)</u>**
  (ПИ № 32860.34.46, с. Искър, община Вълчи дол)

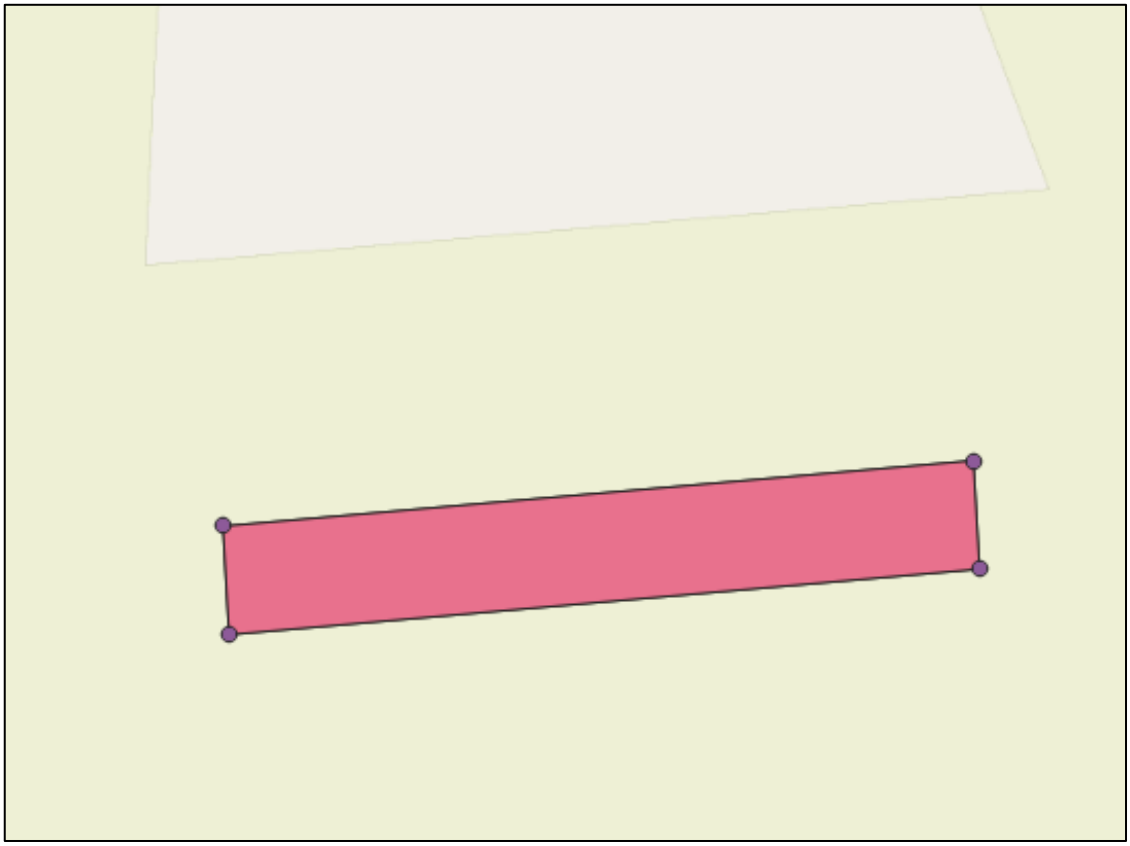

	Layer	X	Y	N	E	id
1	32860.34.46	660279,3386	4806379,6100	43,3761	27,4779	1
2	32860.34.46	660274,7852	4806436,2020	43,3767	27,4779	2
3	32860.34.46	660667,5593	4806479,6890	43,3770	27,4827	3
4	32860.34.46	660672,1284	4806423,0990	43,3764	27,4828	4

- **<u>WTG24 (местоположение площадка и координати)</u>**
  (ПИ № 32860.29.8, с. Искър, община Вълчи дол)

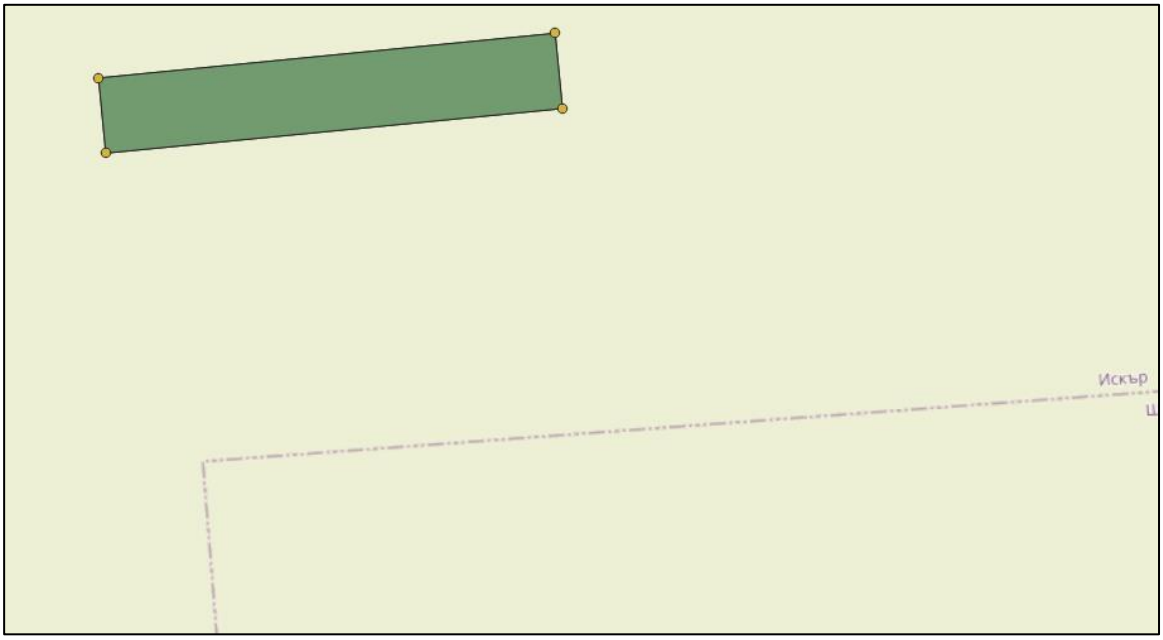

	Layer	X	Y	N	E	id
1	32860.29.8	661360,3615	4806871,0830	43,3803	27,4914	1
2	32860.29.8	661355,5243	4806911,2310	43,3807	27,4913	2
3	32860.29.8	661600,7212	4806940,9780	43,3809	27,4944	3
4	32860.29.8	661605,6214	4806900,7680	43,3806	27,4944	4

- **<u>WTG25 (местоположение площадка и координати)</u>**
  (ПИ № 32860.28.2, с. Искър, община Вълчи дол)

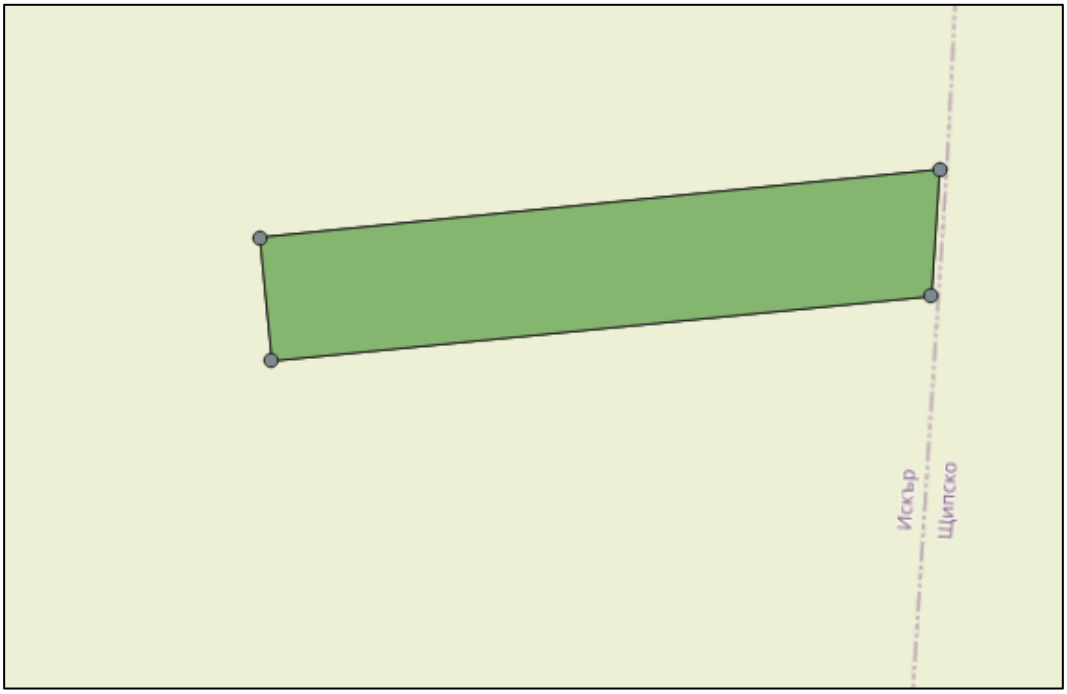

	Layer	X	Y	N	E	id
1	32860.28.2	661730,2163	4807530,4010	43,3862	27,4961	1
2	32860.28.2	661723,7060	4807583,7230	43,3867	27,4961	2
3	32860.28.2	662018,3499	4807620,0730	43,3869	27,4997	3
4	32860.28.2	662016,1235	4807565,1140	43,3864	27,4997	4

- **<u>WTG26 (местоположение площадка и координати)</u>**
  (ПИ № 32860.33.10, с. Искър, община Вълчи дол)

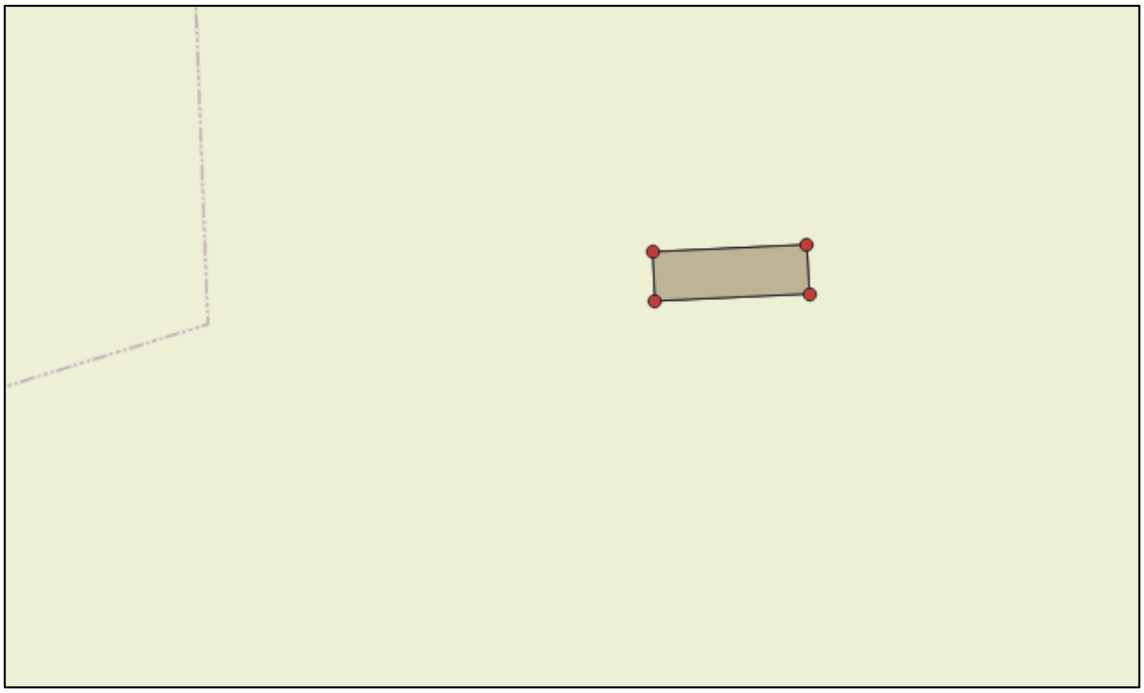

	Layer	X	Y	N	E	id
1	32860.33.10	659907,5581	4805896,0360	43,3719	27,4732	1
2	32860.33.10	659730,5927	4805883,7370	43,3718	27,4710	2
3	32860.33.10	659734,6895	4805827,5810	43,3713	27,4710	3
4	32860.33.10	659911,9049	4805839,8830	43,3714	27,4732	4

- **<u>WTG27 (местоположение площадка и координати)</u>**
  (ПИ № 32860.40.13, с. Искър, община Вълчи дол)

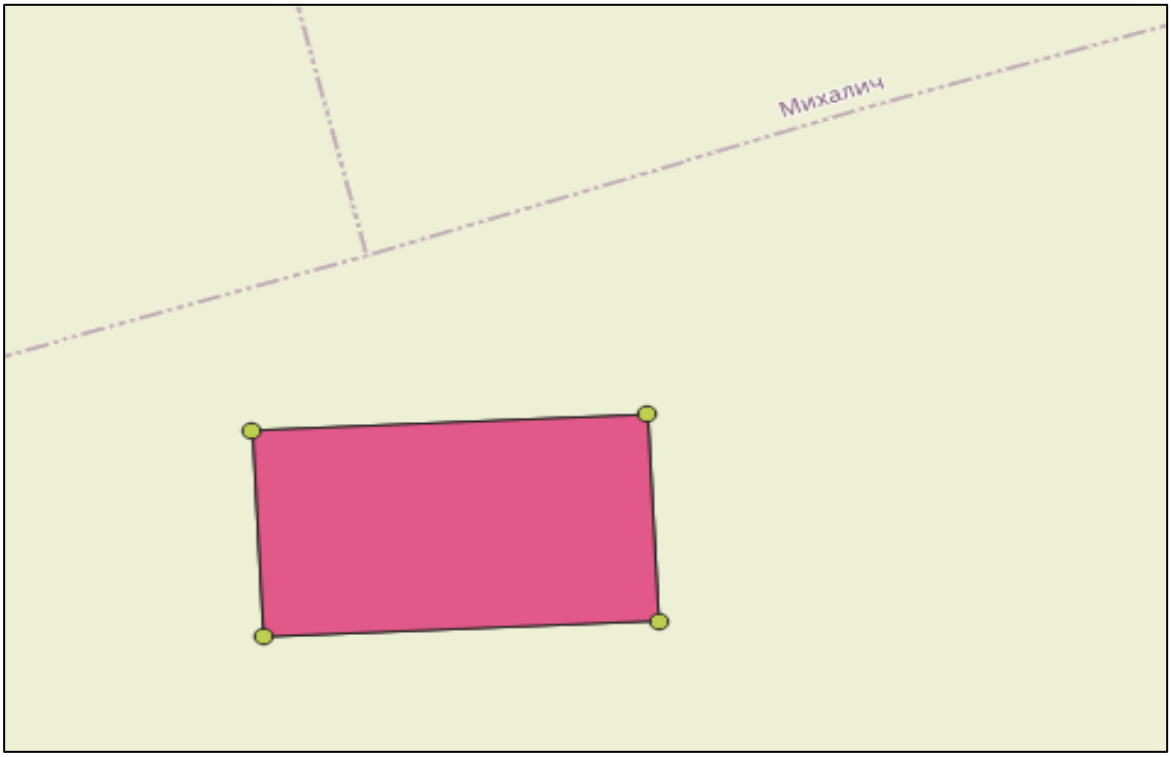

X	Y	N	E	id
658104,8811	4805284,7450	43,3667	27,4508	1
658387,1633	4805304,3680	43,3669	27,4543	2
658398,9604	4805135,1490	43,3653	27,4543	3
658116,6153	4805115,5880	43,3652	27,4509	4

- **<u>WTG28 (местоположение площадка и координати)</u>**
  (ПИ № 32860.36.18, с. Искър, община Вълчи дол)

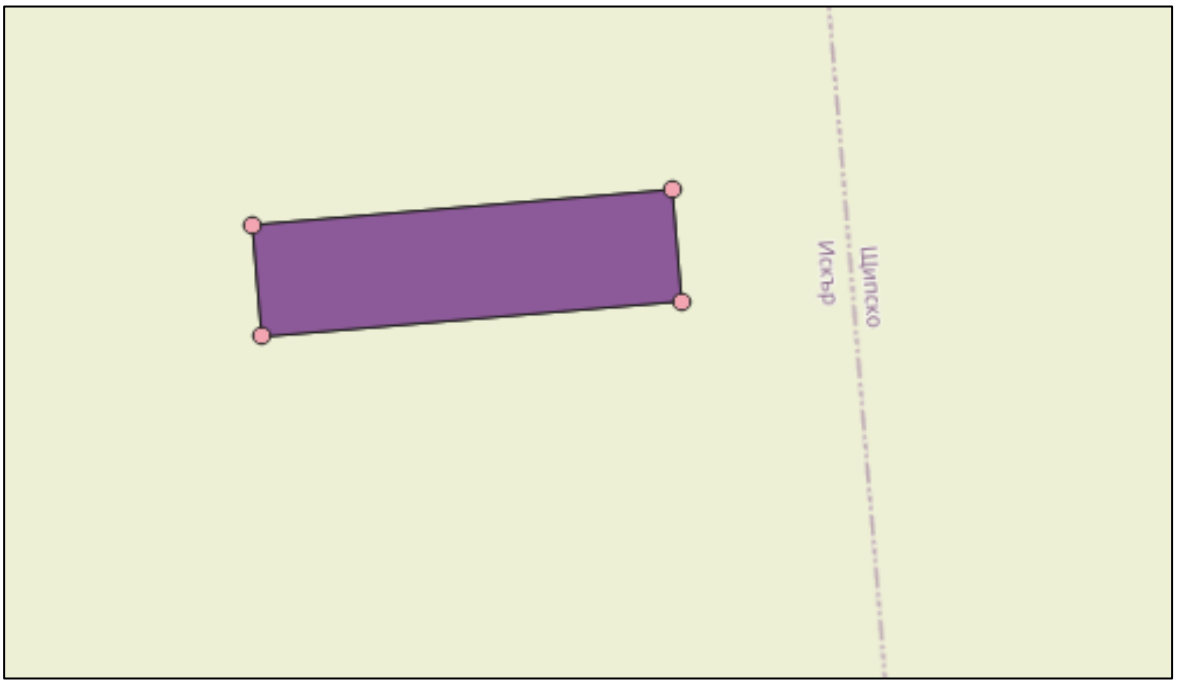

	Layer	X	Y	N	E	id
1	32860.36.18	661451,0185	4805718,3620	43,3699	27,4922	1
2	32860.36.18	661284,1961	4805699,9070	43,3698	27,4901	2
3	32860.36.18	661289,0228	4805654,0290	43,3694	27,4901	3
4	32860.36.18	661455,8420	4805672,5140	43,3695	27,4922	4

- **<u>WTG29 (местоположение площадка и координати)</u>**
  (ПИ № 32860.42.13, с. Искър, община Вълчи дол)



	Layer	X	Y	N	E	id
1	32860.42.13	658155,1432	4804474,1160	43,3594	27,4512	1
2	32860.42.13	658042,3498	4804437,7070	43,3591	27,4498	2
3	32860.42.13	658087,8061	4804296,8820	43,3579	27,4503	3
4	32860.42.13	658165,4406	4804325,7850	43,3581	27,4512	4

- **<u>WTG30 (местоположение площадка и координати)</u>**
  (ПИ № 32860.44.12, с. Искър, община Вълчи дол)

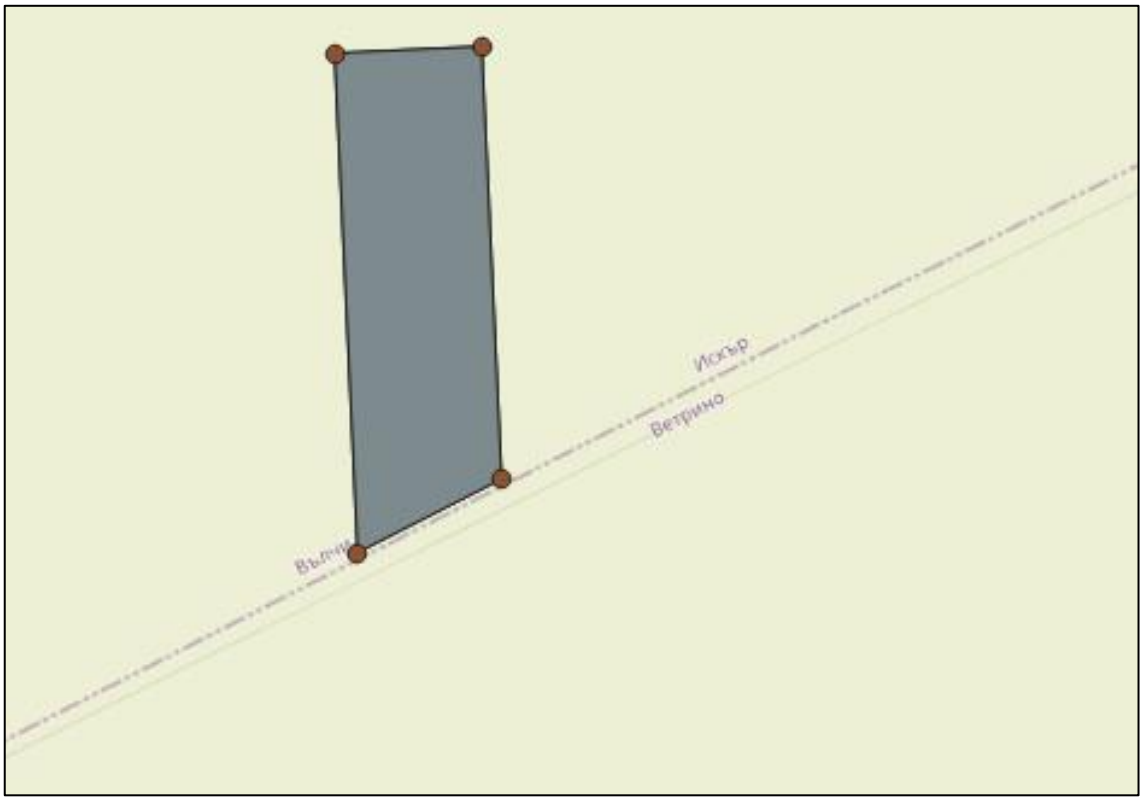

	Layer	X	Y	N	E	id
1	32860.44.12	658899,8819	4803911,4430	43,3542	27,4602	1
2	32860.44.12	658884,2444	4804136,0690	43,3562	27,4600	2
3	32860.44.12	658950,7077	4804140,6900	43,3563	27,4609	3
4	32860.44.12	658964,2182	4803946,0470	43,3545	27,4610	4

- **<u>WTG31 (местоположение площадка и координати)</u>**
  (ПИ № 32860.38.54, с. Искър, община Вълчи дол)

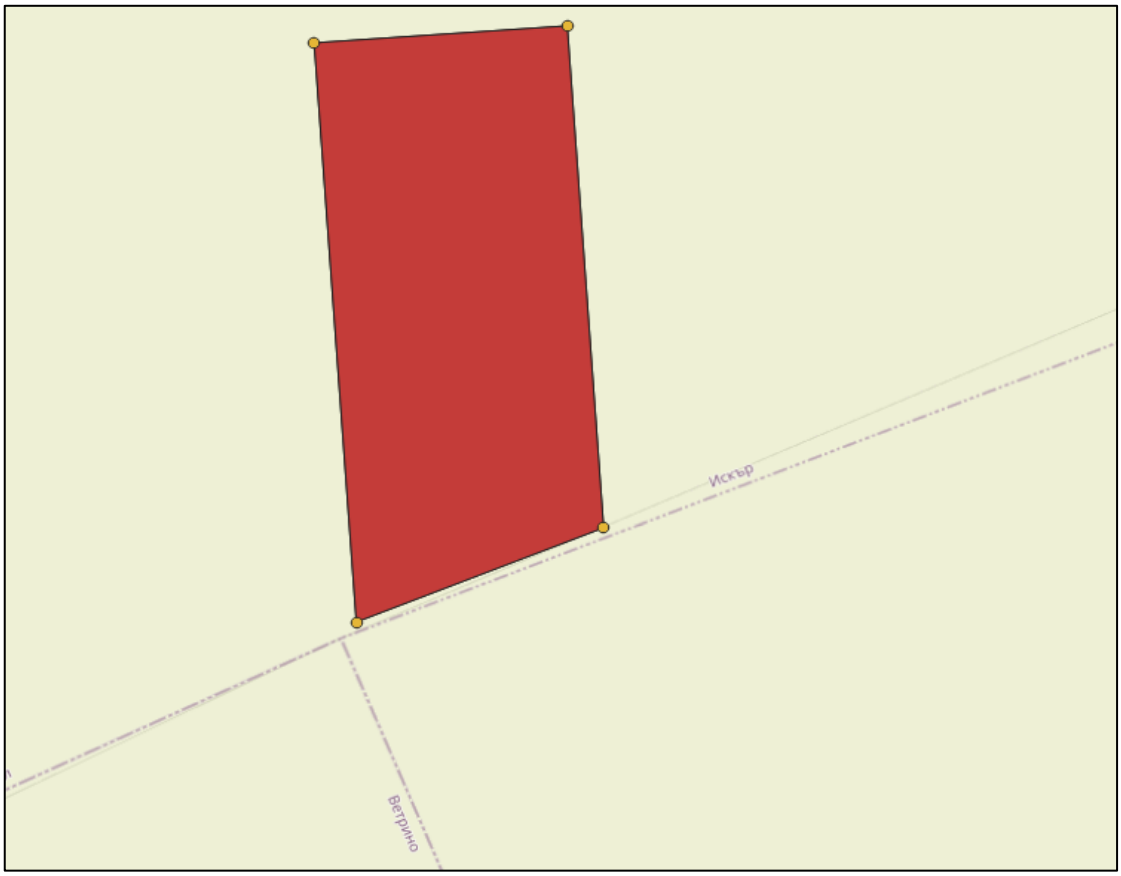

	Layer	X	Y	N	E	id
1	32860.38.54	659950,5539	4804452,9110	43,3589	27,4733	1
2	32860.38.54	659934,2615	4804627,2160	43,3604	27,4731	2
3	32860.38.54	660007,4095	4804634,0530	43,3605	27,4740	3
4	32860.38.54	660021,4909	4804483,0070	43,3591	27,4742	4

- **<u>WTG32 (местоположение площадка и координати)</u>**
  (ПИ № 32860.22.2, с. Искър, община Вълчи дол)

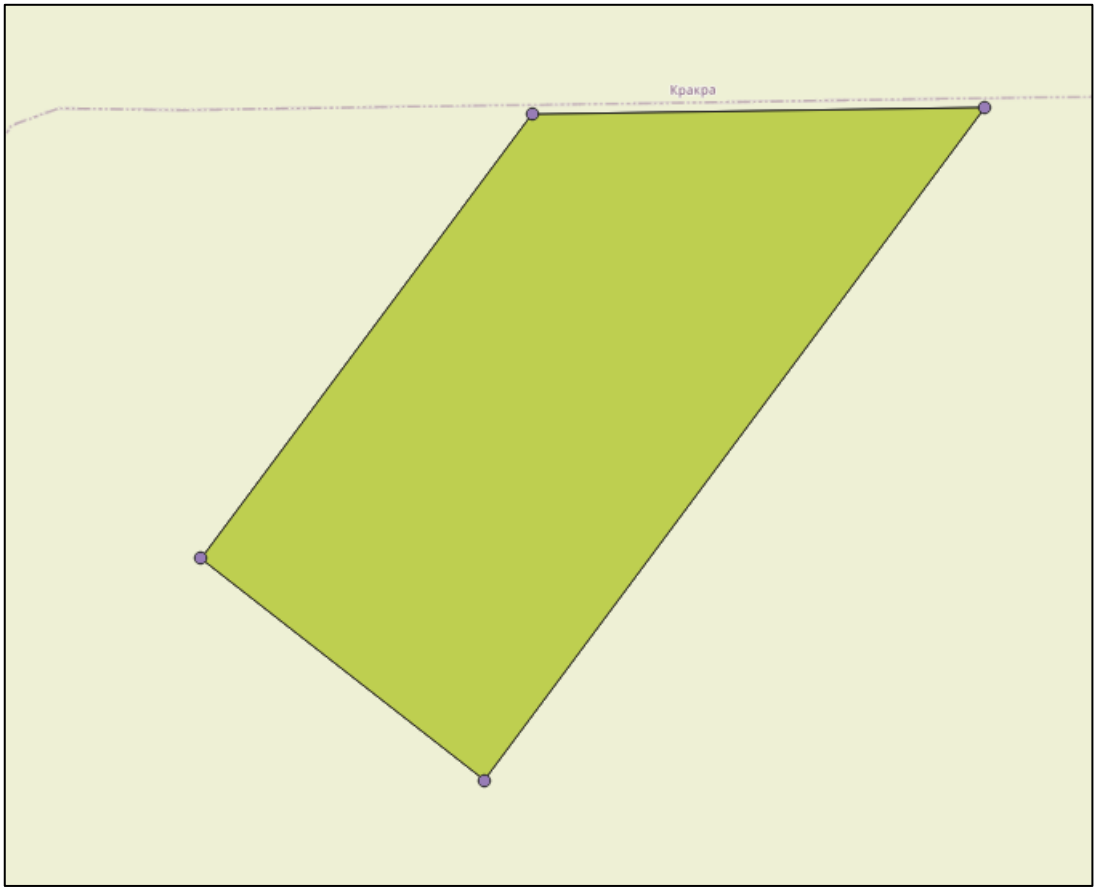

	Layer	X	Y	N	E	id
1	32860.22.2	662026,7391	4810351,5100	43,4115	27,5006	1
2	32860.22.2	662186,1756	4810575,9210	43,4135	27,5026	2
3	32860.22.2	662037,2170	4810570,1700	43,4135	27,5008	3
4	32860.22.2	661931,8314	4810421,9040	43,4122	27,4995	4

- **<u>WTG33 (местоположение площадка и координати)</u>**
  (ПИ № 32442.18.16, с. Изворник, община Вълчи дол)

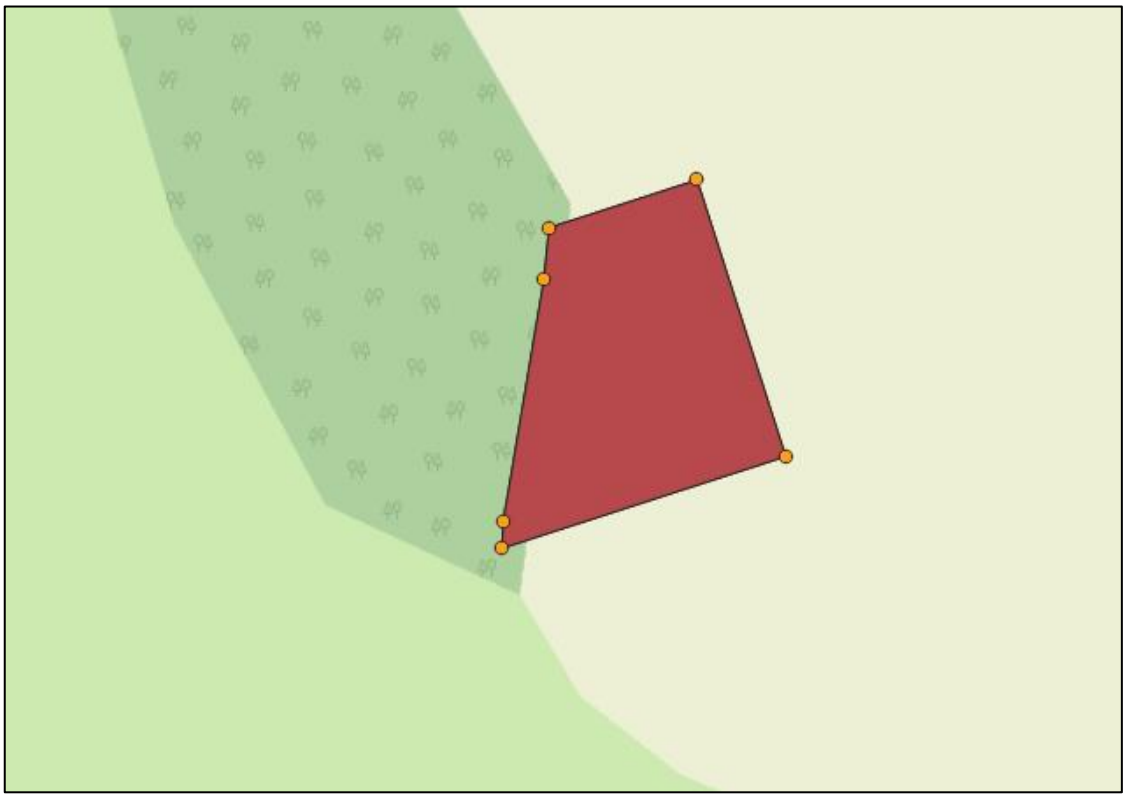

	Layer	X	Y	N	E	id
1	32442.18.16	649030,6238	4816370,2160	43,4683	27,3418	1
2	32442.18.16	649162,5597	4816415,8930	43,4687	27,3435	2
3	32442.18.16	649118,2287	4816543,9050	43,4699	27,3429	3
4	32442.18.16	649049,3627	4816520,0730	43,4697	27,3421	4
5	32442.18.16	649047,5034	4816495,9310	43,4695	27,3421	5
6	32442.18.16	649030,9539	4816382,9700	43,4684	27,3418	6

- **<u>WTG34 (местоположение площадка и координати)</u>**
  (ПИ № 32442.28.52, с. Изворник, община Вълчи дол)



	Layer	X	Y	N	E	id
1	32442.28.52	650235,2837	4814836,8700	43,4543	27,3563	1
2	32442.28.52	650229,0331	4814890,4720	43,4548	27,3562	2
3	32442.28.52	649982,3225	4814861,8300	43,4546	27,3532	3
4	32442.28.52	649988,5399	4814808,2240	43,4541	27,3532	4

- **<u>WTG35 (местоположение площадка и координати)</u>**
  (ПИ № 32442.24.37, с. Изворник, община Вълчи дол)

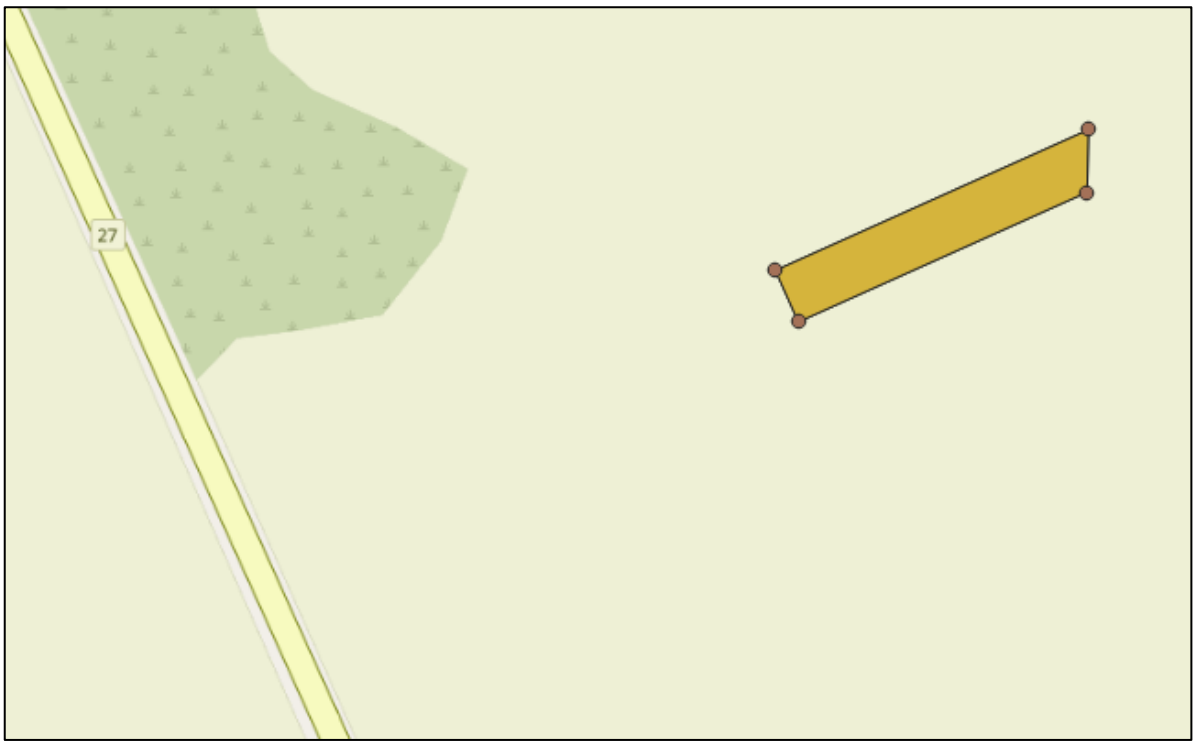

	Layer	X	Y	N	E	id
1	32442.24.37	651273,5004	4815282,9780	43,4581	27,3692	1
2	32442.24.37	651118,0754	4815209,1830	43,4575	27,3673	2
3	32442.24.37	651104,9808	4815236,8060	43,4577	27,3671	3
4	32442.24.37	651273,4424	4815316,7910	43,4584	27,3692	4

- **<u>WTG 36 (местоположение площадка и координати)</u>**
  (ПИ № 32442.30.20, с. Изворник, община Вълчи дол)



	Layer	X	Y	N	E	id
1	32442.30.20	649526,3236	4813190,5410	43,4396	27,3471	1
2	32442.30.20	649505,5346	4813369,4220	43,4412	27,3469	2
3	32442.30.20	649577,0916	4813377,7270	43,4413	27,3478	3
4	32442.30.20	649595,9515	4813215,4590	43,4398	27,3479	4

- **<u>WTG37 (местоположение площадка и координати)</u>**
  (ПИ № 32442.32.11, с. Изворник, община Вълчи дол)

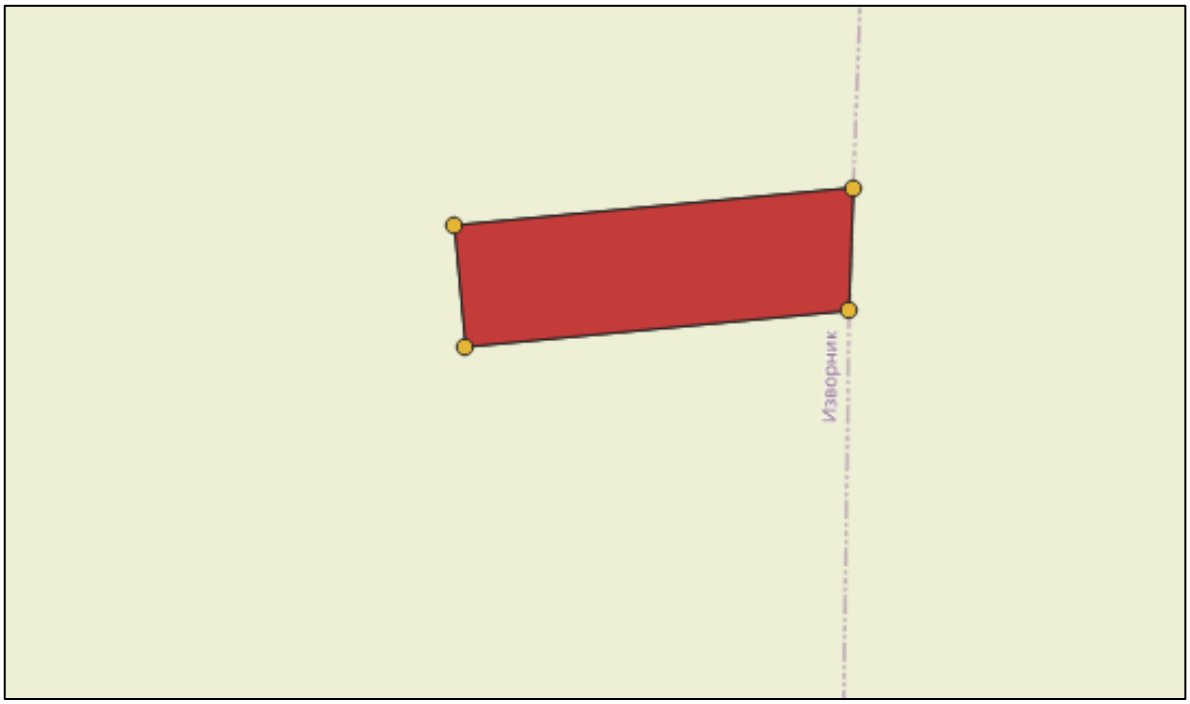

	Layer	X	Y	N	E	id
1	32442.32.11	650852,6796	4813860,3530	43,4454	27,3636	1
2	32442.32.11	650677,7162	4813840,0040	43,4452	27,3615	2
3	32442.32.11	650671,3131	4813895,2660	43,4457	27,3614	3
4	32442.32.11	650853,4575	4813916,4260	43,4459	27,3637	4

- **<u>WTG38 (местоположение площадка и координати)</u>**
  (ПИ № 35506.4.72, с. Калоян, община Вълчи дол)

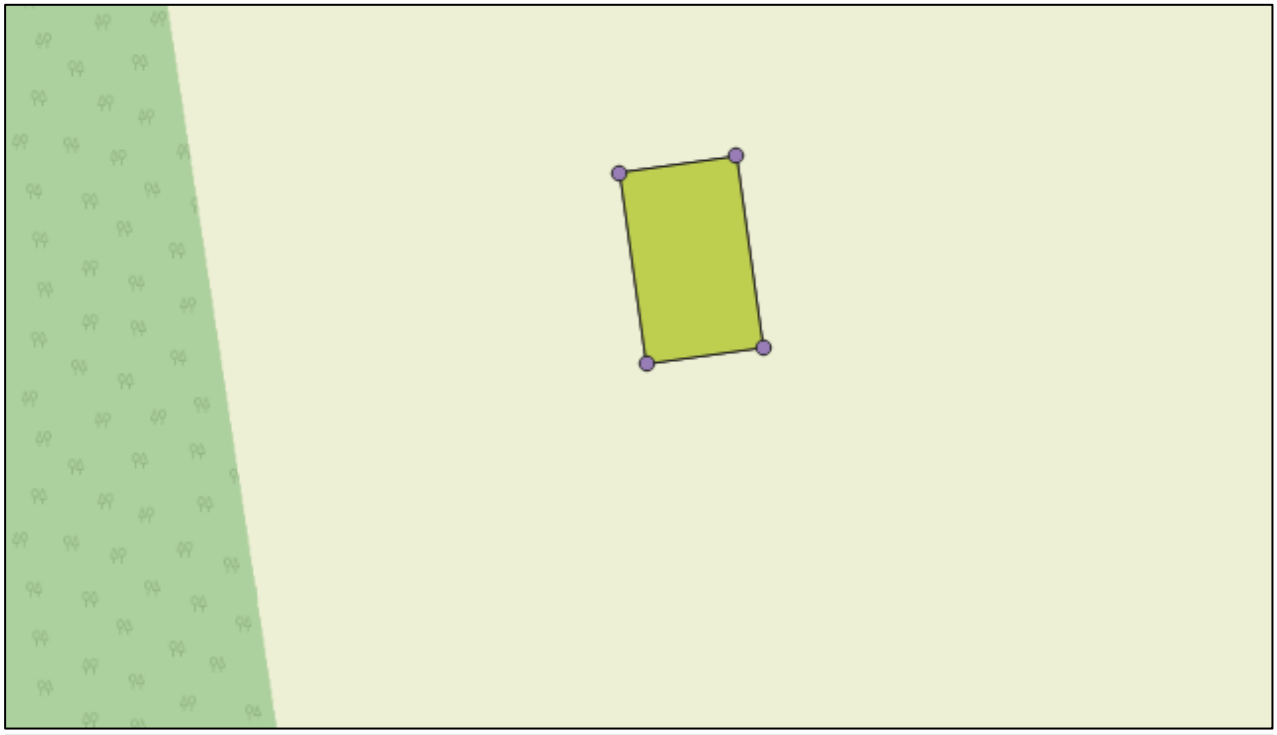

	Layer	X	Y	N	E	id
1	35506.4.72	657546,7034	4814660,9850	43,4512	27,4465	1
2	35506.4.72	657529,3733	4814767,0950	43,4522	27,4464	2
3	35506.4.72	657594,5379	4814777,7040	43,4523	27,4472	3
4	35506.4.72	657611,8680	4814671,5930	43,4513	27,4473	4

- **<u>WTG39 (местоположение площадка и координати)</u>**
  (ПИ № 35506.2.14, с. Калоян, община Вълчи дол)

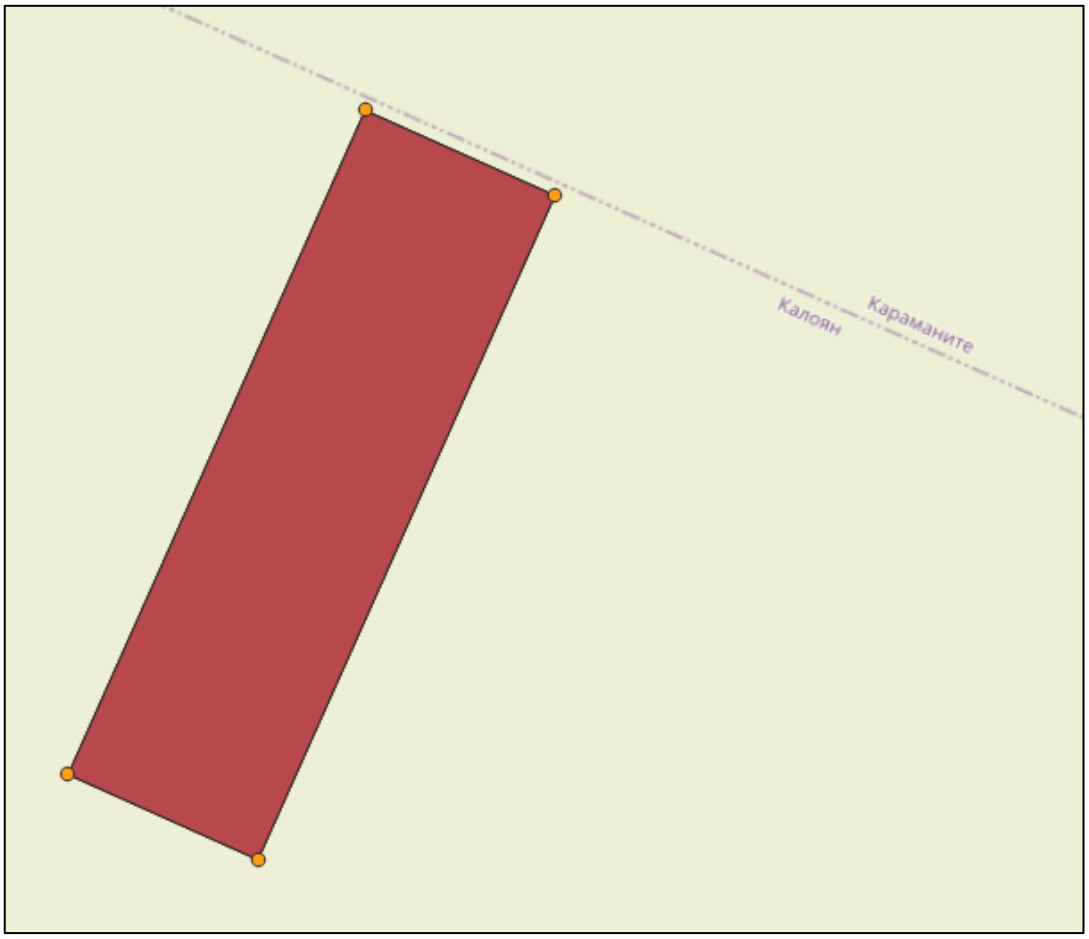

	Layer	X	Y	N	E	id
1	35506.2.14	658342,4292	4815695,9110	43,4604	27,4567	1
2	35506.2.14	658278,5996	4815544,4390	43,4590	27,4558	2
3	35506.2.14	658235,1068	4815562,6600	43,4592	27,4553	3
4	35506.2.14	658298,9612	4815714,1170	43,4606	27,4561	4

- **<u>WTG40 (местоположение площадка и координати)</u>**
  (ПИ № 35506.9.9, с. Калоян, община Вълчи дол)

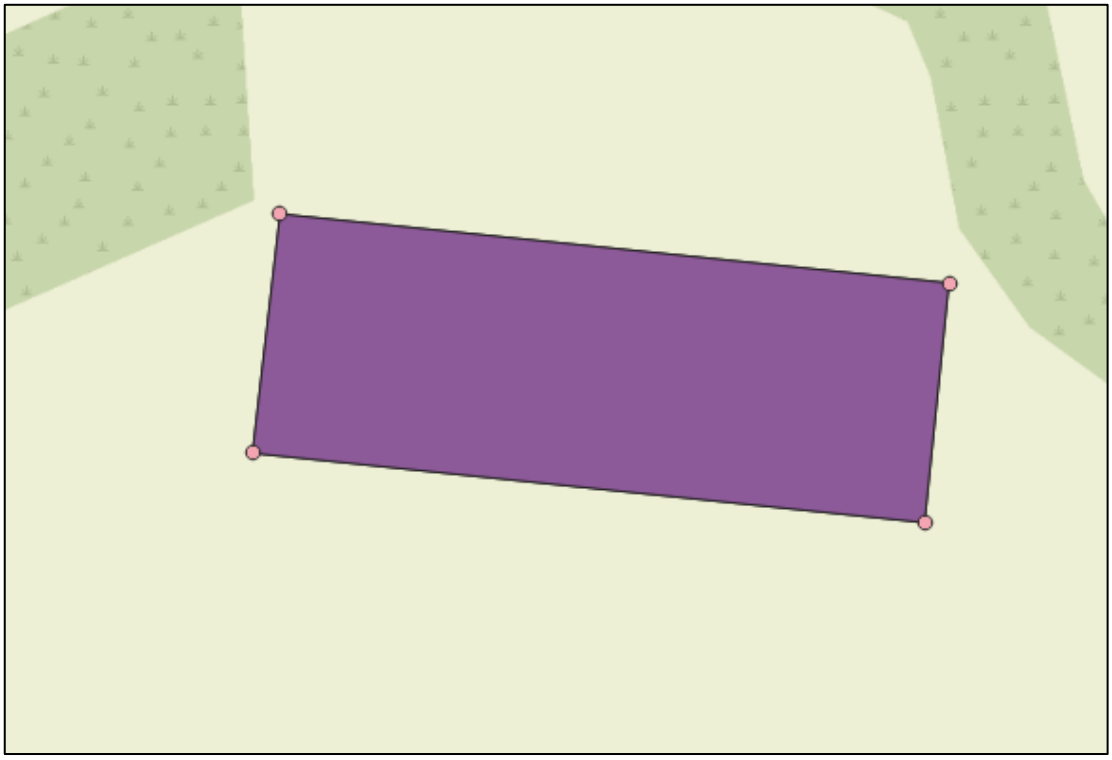

	Layer	X	Y	N	E	id
1	35506.9.9	654740,0134	4813647,3930	43,4427	27,4116	1
2	35506.9.9	654923,5138	4813632,7450	43,4425	27,4139	2
3	35506.9.9	654918,3136	4813567,3280	43,4419	27,4138	3
4	35506.9.9	654733,9294	4813582,0880	43,4421	27,4115	4

- **<u>WTG41 (местоположение площадка и координати)</u>**
  (ПИ № 35506.6.45, с. Калоян, община Вълчи дол)

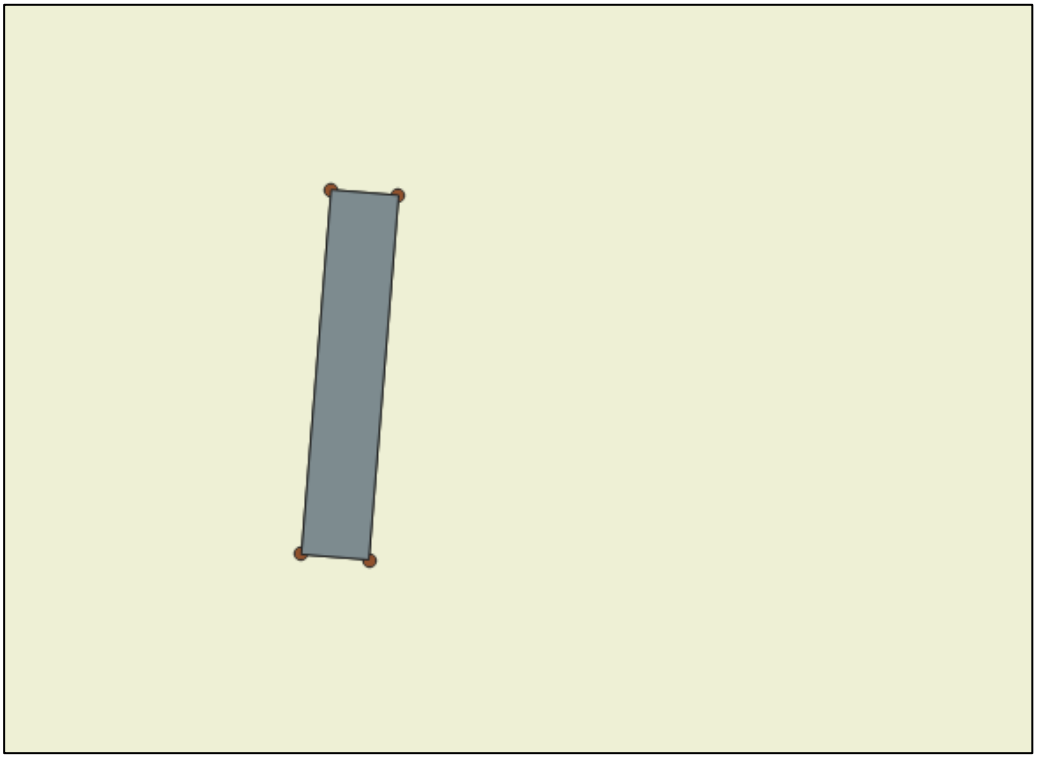

	Layer	X	Y	N	E	id
1	35506.6.45	656145,5337	4813340,8840	43,4396	27,4289	1
2	35506.6.45	656160,6413	4813595,8360	43,4419	27,4291	2
3	35506.6.45	656208,0552	4813593,0260	43,4419	27,4297	3
4	35506.6.45	656192,9552	4813338,2100	43,4396	27,4294	4

- **<u>WTG42 (местоположение площадка и координати)</u>**
  (ПИ № 35506.15.35, с. Калоян, община Вълчи дол)

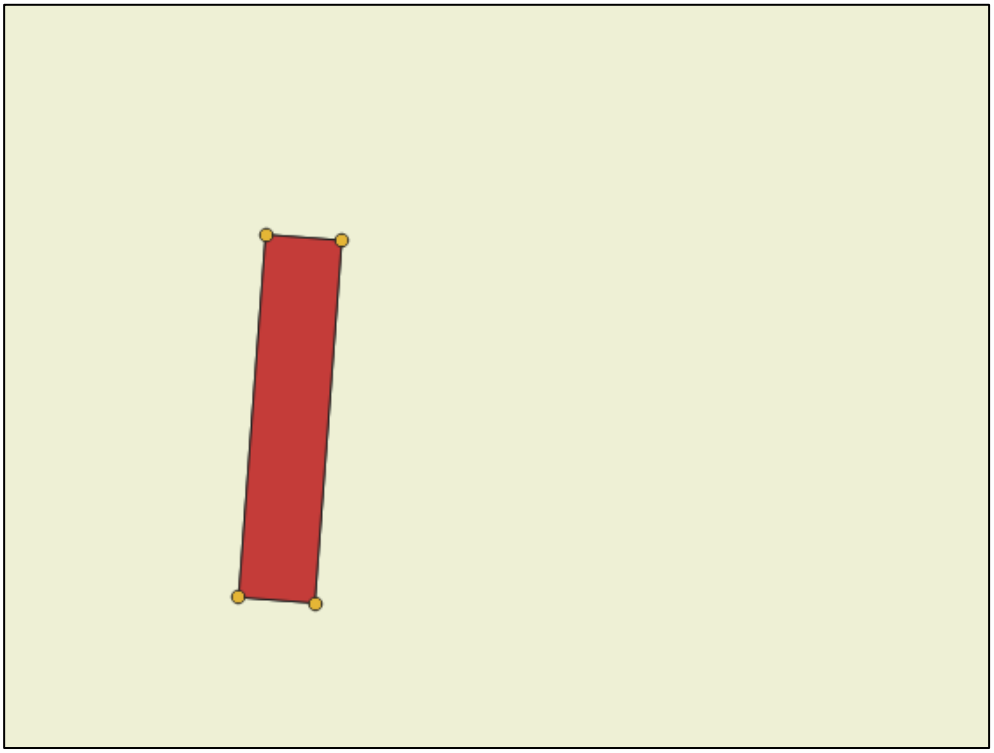

	Layer	X	Y	N	E	id
1	35506.15.35	656092,1484	4812813,9070	43,4349	27,4281	1
2	35506.15.35	656040,4862	4812816,6220	43,4349	27,4274	2
3	35506.15.35	656027,7391	4812571,7860	43,4327	27,4272	3
4	35506.15.35	656079,4011	4812569,0980	43,4327	27,4278	4

- **<u>WTG43 (местоположение площадка и координати)</u>**
  (ПИ № 35506.19.5, с. Калоян, община Вълчи дол)

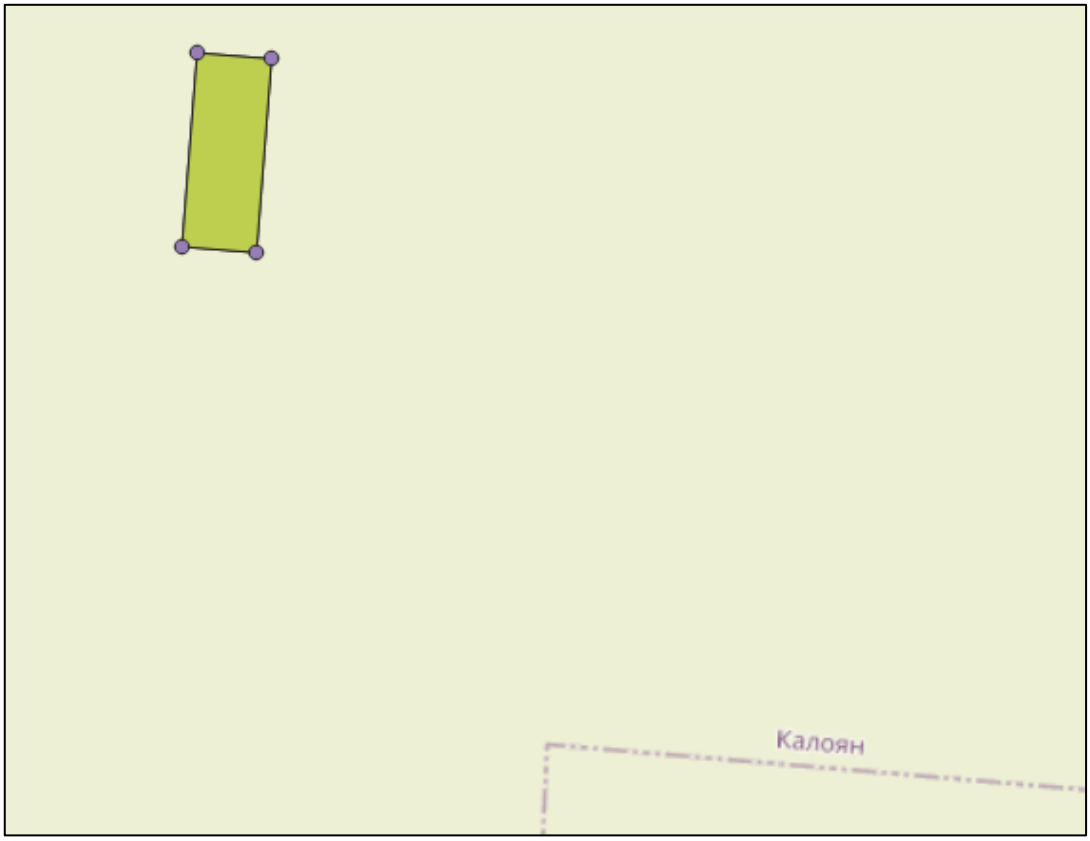

	Layer	X	Y	N	E	id
1	35506.19.5	656102,1086	4811733,2460	43,4252	27,4279	1
2	35506.19.5	656094,6765	4811598,7370	43,4240	27,4277	2
3	35506.19.5	656146,5861	4811595,8630	43,4239	27,4284	3
4	35506.19.5	656154,0104	4811730,3720	43,4251	27,4285	4

- **<u>WTG44 (местоположение площадка и координати)</u>**
  (ПИ № 35506.18.44, с. Калоян, община Вълчи дол)

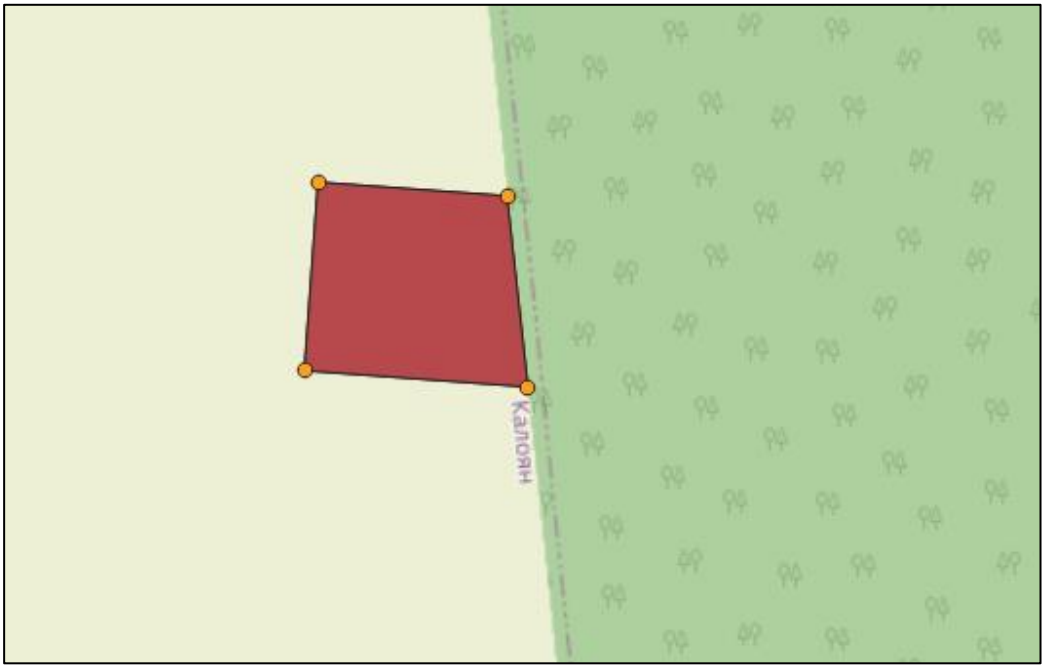

	Layer	X	Y	N	E	id
1	35506.18.44	657740,3326	4811879,8930	43,4262	27,4481	1
2	35506.18.44	657658,4665	4811883,9320	43,4262	27,4471	2
3	35506.18.44	657661,8725	4811952,5470	43,4268	27,4472	3
4	35506.18.44	657731,0628	4811949,1380	43,4268	27,4480	4

- **<u>WTG45 (местоположение площадка и координати)</u>**
  (ПИ № 35506.18.44, с. Калоян, община Вълчи дол)

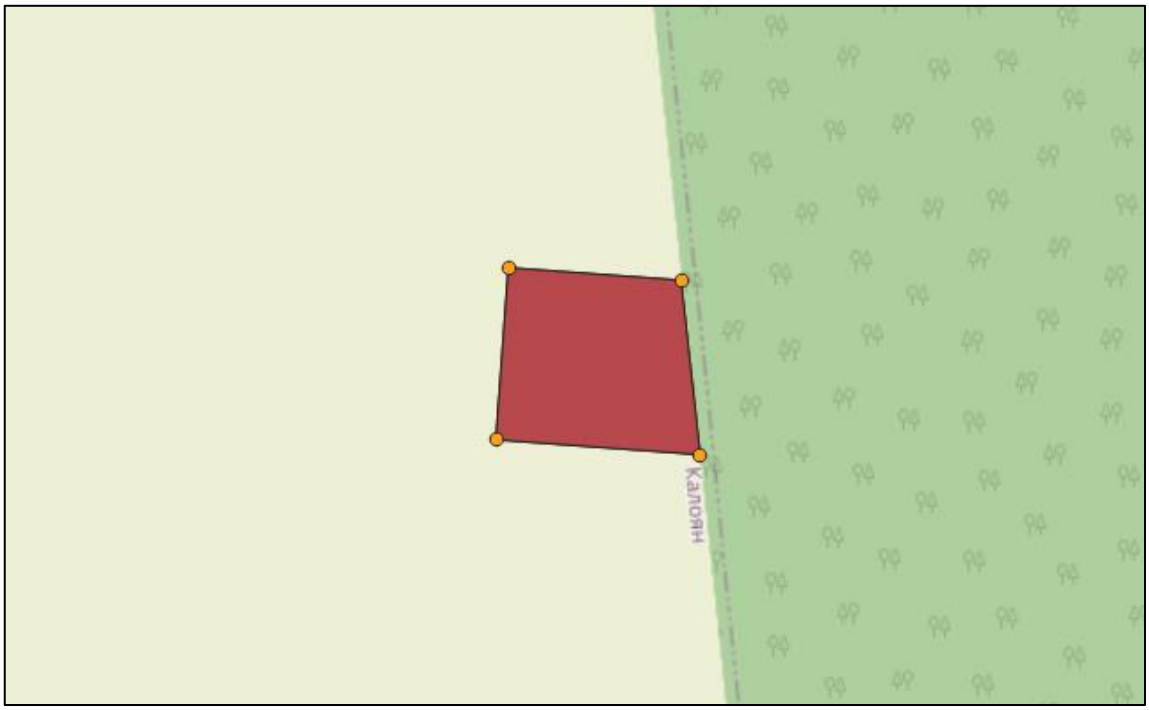

	Layer	X	Y	N	E	id
1	35506.18.44	657740,3326	4811879,8930	43,4262	27,4481	1
2	35506.18.44	657658,4665	4811883,9320	43,4262	27,4471	2
3	35506.18.44	657661,8725	4811952,5470	43,4268	27,4472	3
4	35506.18.44	657731,0628	4811949,1380	43,4268	27,4480	4

- **<u>WTG46 (местоположение площадка и координати)</u>**
  (ПИ № 48524.19.13, с. Михалич, община Вълчи дол)



	Layer	X	Y	N	E	id
1	48524.19.13	658653,6149	4812274,8660	43,4295	27,4595	1
2	48524.19.13	658647,8930	4812425,0570	43,4309	27,4595	2
3	48524.19.13	658684,1597	4812425,7210	43,4309	27,4600	3
4	48524.19.13	658686,8809	4812275,4760	43,4295	27,4599	4

- **<u>WTG47 (местоположение площадка и координати)</u>**
  (ПИ № 48524.22.49, с. Михалич, община Вълчи дол)

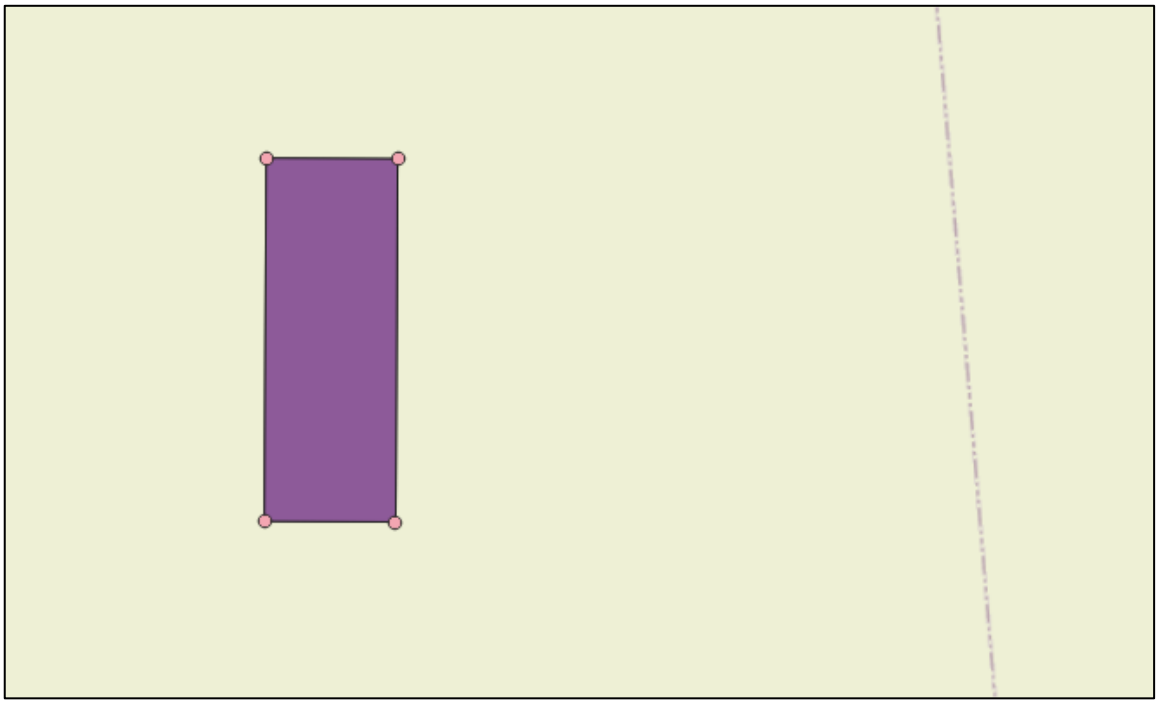

	Layer	X	Y	N	E	id
1	48524.22.49	659014,3171	4811441,4460	43,4220	27,4637	1
2	48524.22.49	659017,2502	4811279,2190	43,4205	27,4637	2
3	48524.22.49	659076,2002	4811280,2870	43,4205	27,4645	3
4	48524.22.49	659073,2670	4811442,5200	43,4220	27,4645	4

- **<u>WTG48 (местоположение площадка и координати)</u>**
  (ПИ № 48524.28.4, с. Михалич, община Вълчи дол)

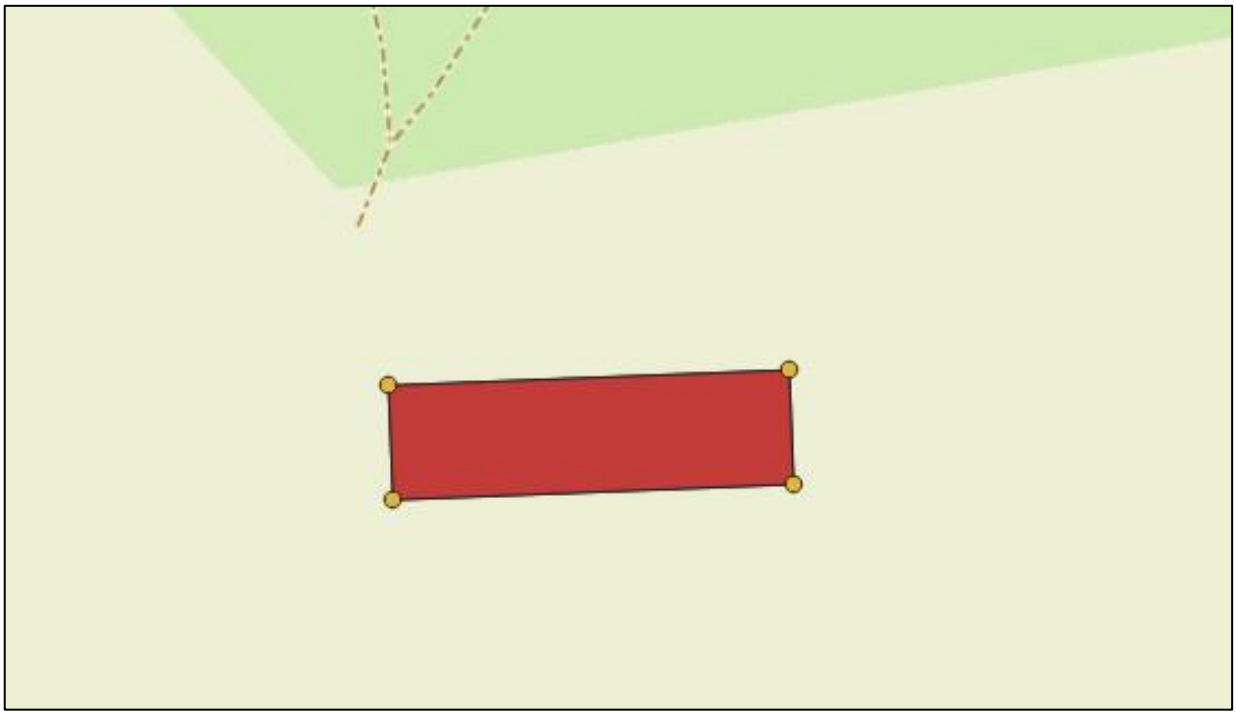

	Layer	X	Y	N	E	id
1	48524.28.4	658559,2232	4808516,7690	43,3957	27,4573	1
2	48524.28.4	658711,9784	4808526,2020	43,3958	27,4592	2
3	48524.28.4	658709,3039	4808569,6220	43,3962	27,4592	3
4	48524.28.4	658556,4364	4808560,1880	43,3961	27,4573	4

- **<u>WTG49 (местоположение площадка и координати)</u>**
  (ПИ № 48524.26.16, с. Михалич, община Вълчи дол)



	Layer	X	Y	N	E	id
1	48524.26.16	658158,1924	4807959,9660	43,3908	27,4522	1
2	48524.26.16	658006,6090	4807919,1810	43,3905	27,4503	2
3	48524.26.16	658009,4216	4807873,7530	43,3901	27,4503	3
4	48524.26.16	658160,9941	4807914,5380	43,3904	27,4522	4

- **<u>WTG50 (местоположение площадка и координати)</u>**
  (ПИ № 48524.44.13, с. Михалич, община Вълчи дол)



	Layer	X	Y	N	E	id
1	48524.44.13	658632,3983	4806898,6090	43,3812	27,4577	1
2	48524.44.13	658606,0991	4806891,5310	43,3811	27,4574	2
3	48524.44.13	658567,9565	4807033,0930	43,3824	27,4570	3
4	48524.44.13	658594,2974	4807040,1840	43,3824	27,4573	4

- **<u>WTG59 (местоположение площадка и координати)</u>**
  (ПИ № 68480.18.145, с. Средно село, община Ветрино)

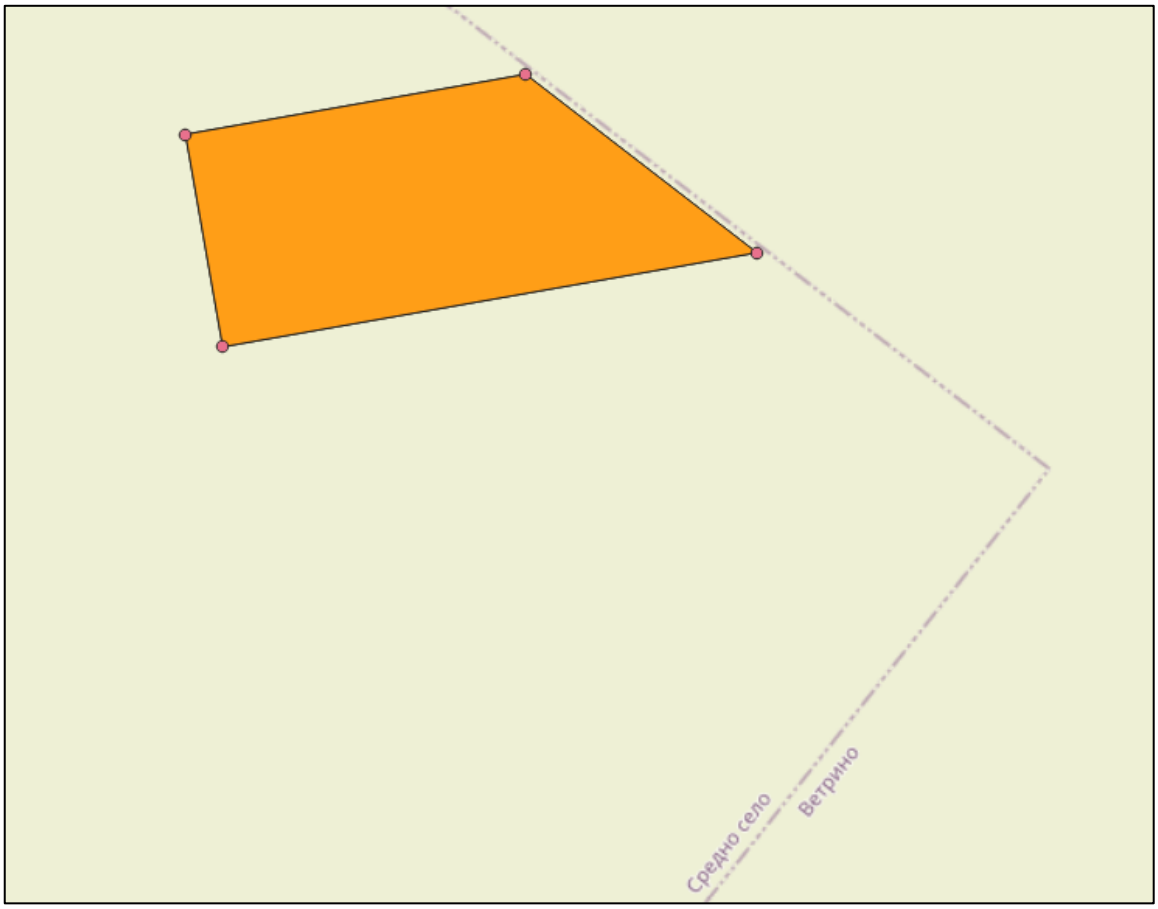

	Layer	X	Y	N	E	id
1	68480.18.145	658033,8552	4802350,4400	43,3404	27,449	1
2	68480.18.145	657887,4016	4802321,2080	43,3401	27,447	2
3	68480.18.145	657905,6130	4802230,1090	43,3393	27,447	3
4	68480.18.145	658135,6008	4802275,9800	43,3397	27,450	4

- **<u>WTG72 (местоположение площадка и координати)</u>**
  (ПИ № 49000.3.98, с. Момчилово, община Ветрино)

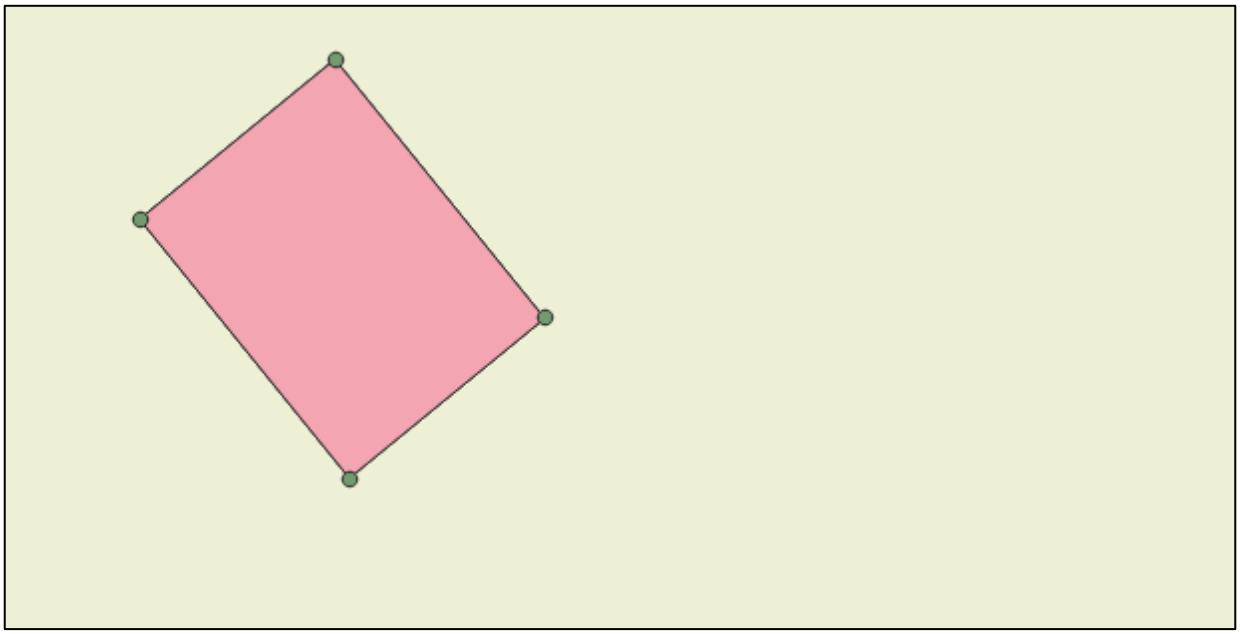

	Layer	X	Y	N	E	id
1	49000.3.98	654581,7357	4806032,2740	43,3742	27,408	1
2	49000.3.98	654525,8145	4806097,8980	43,3748	27,407	2
3	49000.3.98	654476,0774	4806055,5200	43,3744	27,406	3
4	49000.3.98	654531,9967	4805989,8940	43,3738	27,407	4

- **<u>WTG73 (местоположение площадка и координати)</u>**
  (ПИ № 49000.2.39, с. Момчилово, община Ветрино)

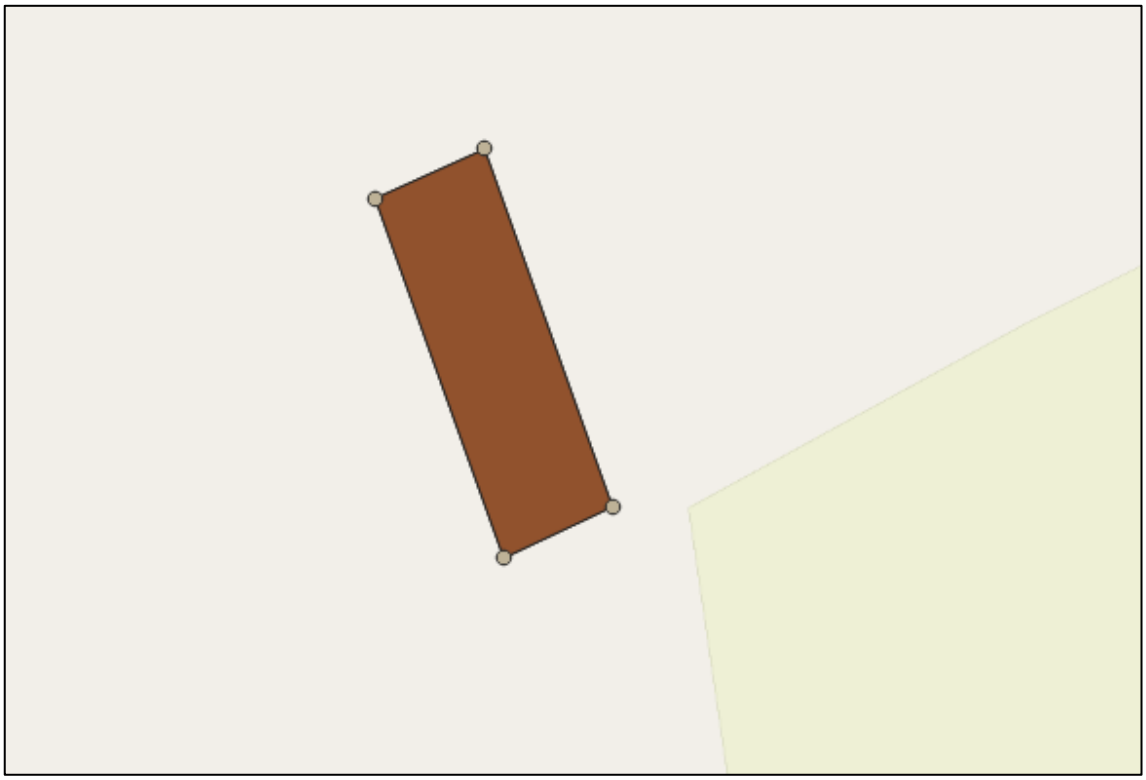

	Layer	X	Y	N	E	id
1	49000.2.39	653819,3816	4804940,9530	43,3645	27,398	1
2	49000.2.39	653774,0364	4805058,8750	43,3656	27,397	2
3	49000.2.39	653809,9717	4805075,9980	43,3657	27,398	3
4	49000.2.39	653855,0772	4804958,7040	43,3647	27,398	4

- **<u>WTG75 (местоположение площадка и координати)</u>**
  (ПИ № 49000.18.36, с. Момчилово, община Ветрино)

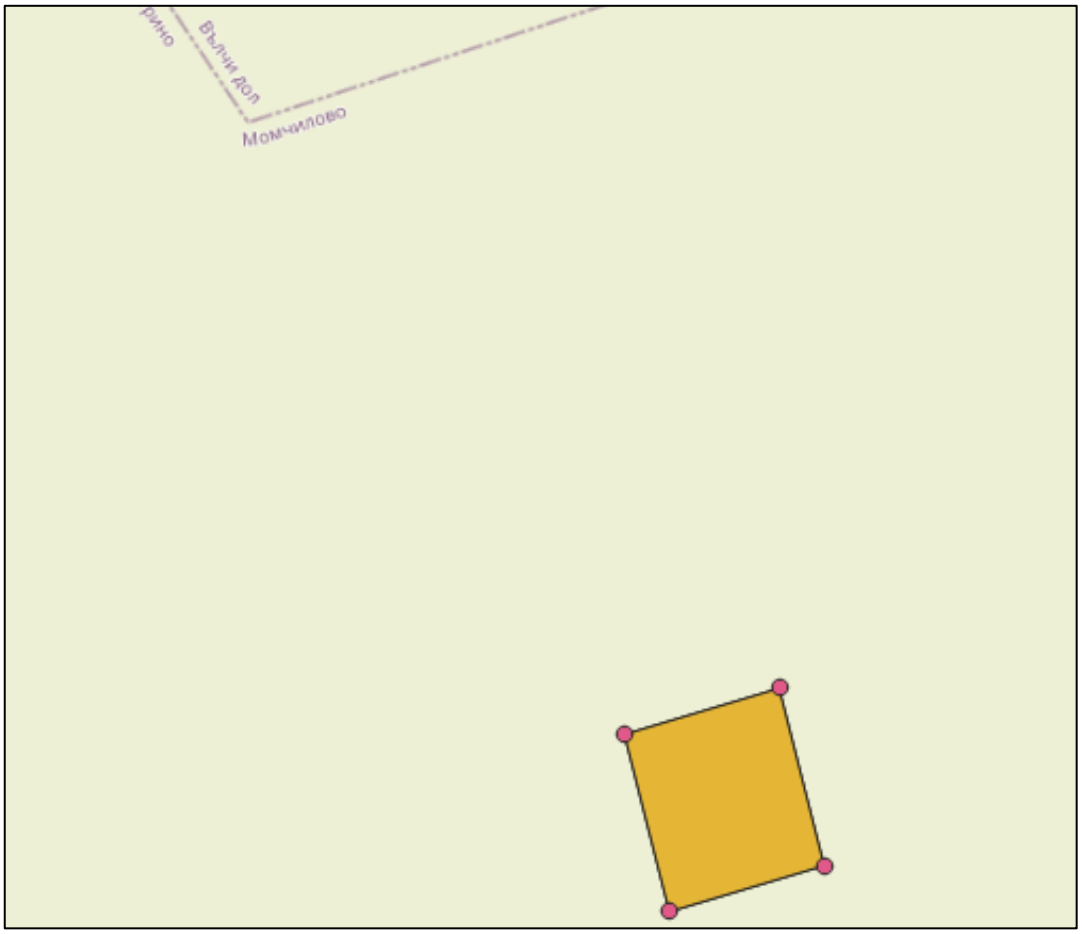

	Layer	X	Y	N	E	id
1	49000.18.36	656914,0454	4804639,9880	43,3612	27,436	1
2	49000.18.36	656841,8243	4804616,7510	43,3610	27,435	2
3	49000.18.36	656864,8548	4804534,2010	43,3602	27,435	3
4	49000.18.36	656937,0759	4804557,4390	43,3604	27,436	4

- **<u>WTG76 (местоположение площадка и координати)</u>**
  (ПИ № 49000.15.28, с. Момчилово, община Ветрино)

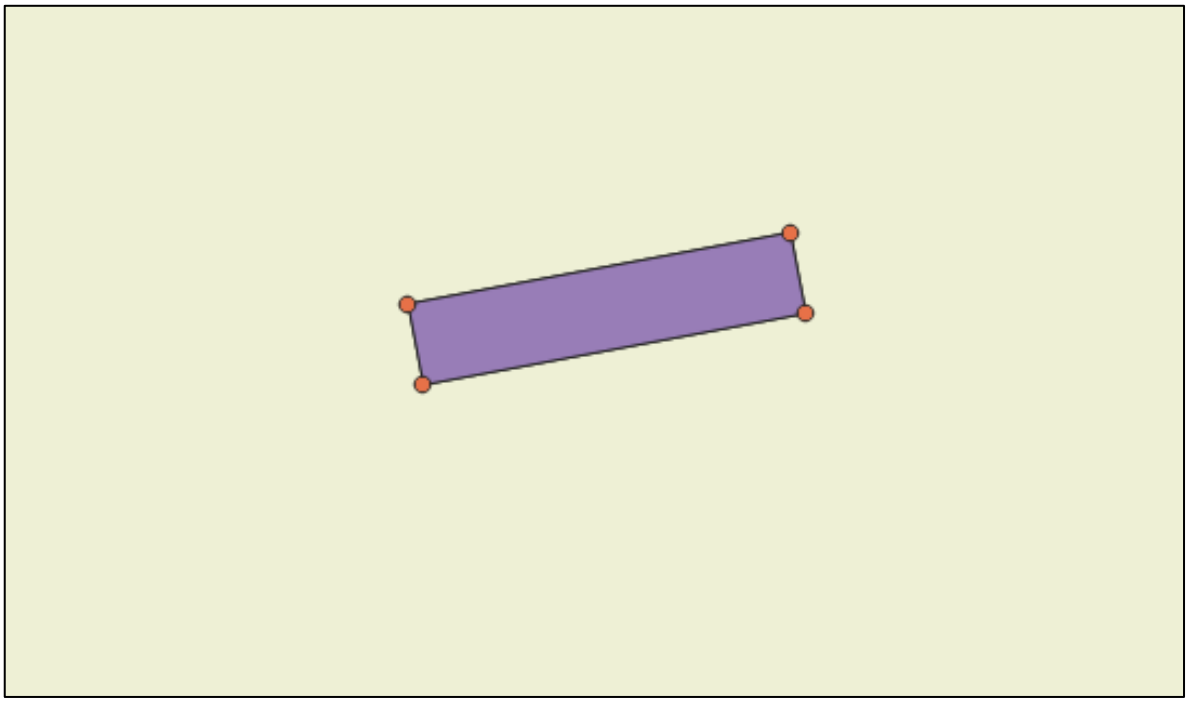

	Layer	X	Y	N	E	id
1	49000.15.28	654433,0858	4804260,5830	43,3583	27,405	1
2	49000.15.28	654666,2530	4804309,4060	43,3587	27,408	2
3	49000.15.28	654676,7927	4804260,1330	43,3582	27,408	3
4	49000.15.28	654443,6336	4804211,3010	43,3578	27,405	4

- **<u>WTG77 (местоположение площадка и координати)</u>**
  <u>(ПИ № 49000.31.16, с. Момчилово, община Ветрино)</u>

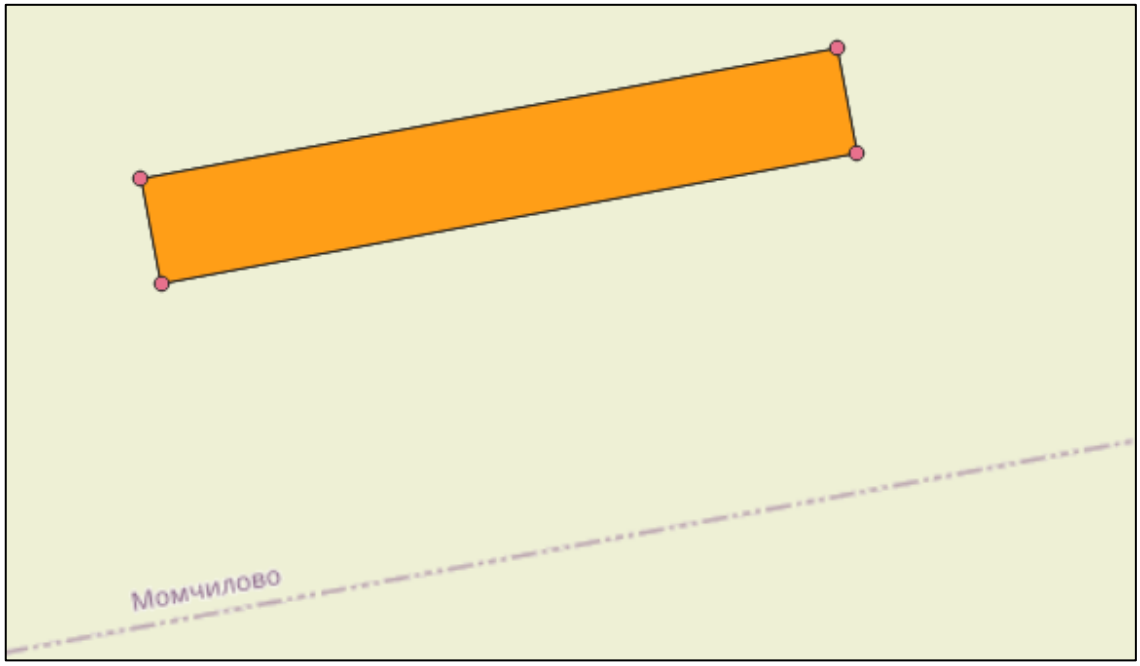

	Layer	X	Y	N	E	id
1	49000.31.16	654646,6308	4803234,3180	43,3490	27,408	1
2	49000.31.16	654413,7386	4803185,3980	43,3486	27,405	2
3	49000.31.16	654421,2123	4803150,4660	43,3483	27,405	3
4	49000.31.16	654654,1084	4803199,3880	43,3487	27,408	4

- **<u>WTG78 (местоположение площадка и координати)</u>**
  (ПИ № 68480.14.5, с. Средно село, община Ветрино)

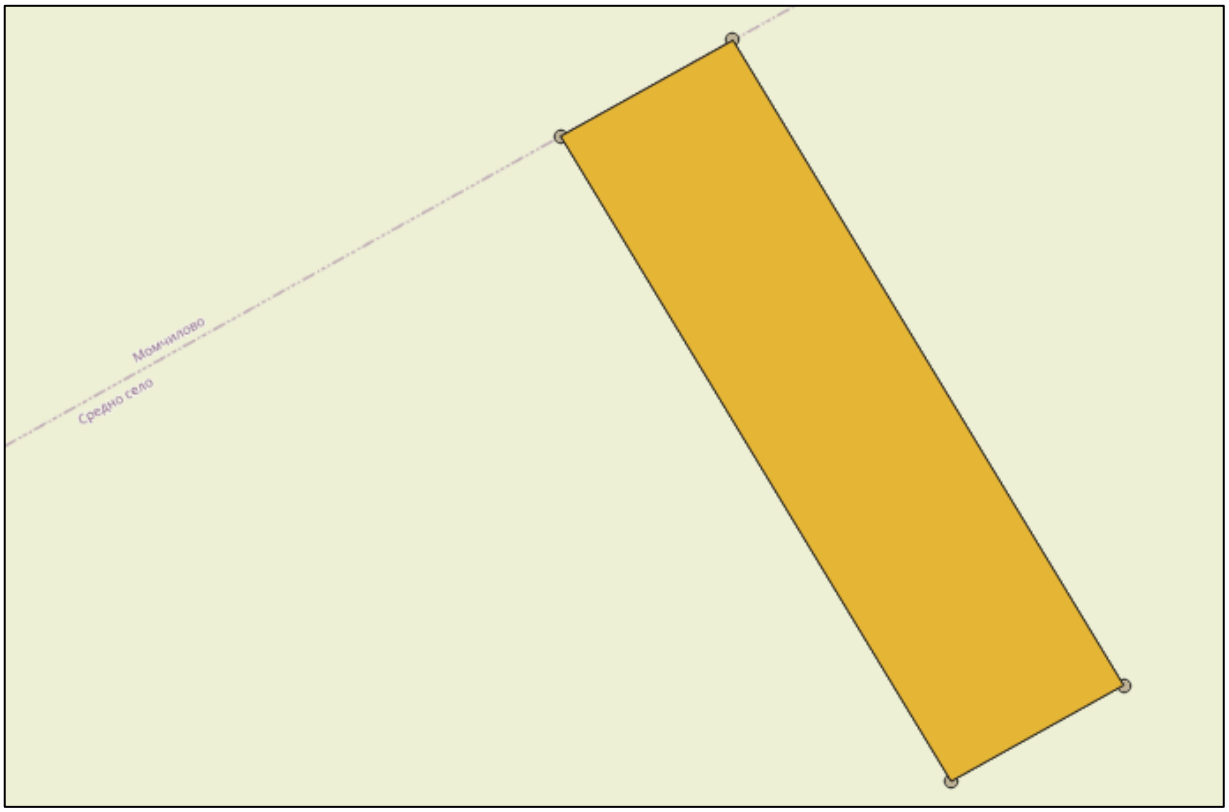

	Layer	X	Y	N	E	id
1	68480.14.5	657545,6129	4803760,0640	43,3531	27,443	1
2	68480.14.5	657599,7313	4803791,7150	43,3534	27,444	2
3	68480.14.5	657728,7337	4803590,1610	43,3516	27,446	3
4	68480.14.5	657674,5610	4803558,4540	43,3513	27,445	4

- **<u>WTG79 (местоположение площадка и координати)</u>**
  (ПИ № 68480.3.14, с. Средно село, община Ветрино)

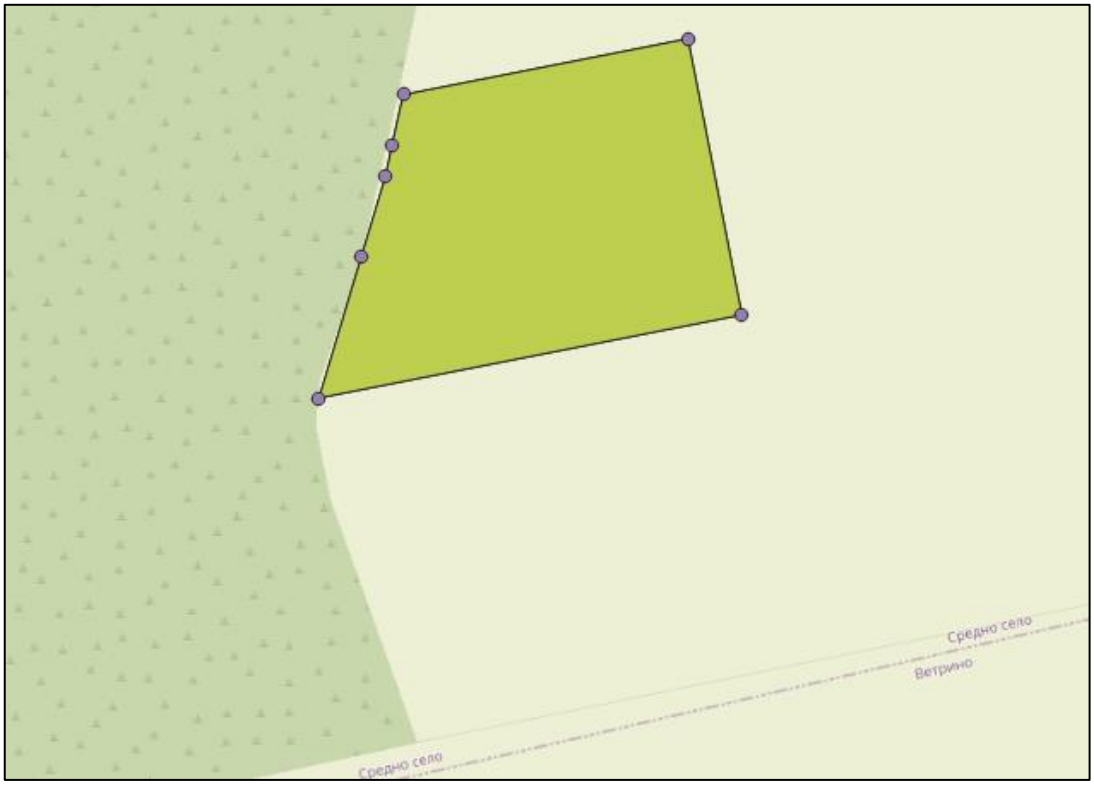

X	Y	N	E	id
654155,1431	4802548,0820	43,3429	27,401	1
654179,3646	4802635,6440	43,3437	27,402	2
654193,2358	4802685,7890	43,3442	27,402	3
654196,7014	4802704,7480	43,3443	27,402	4
654202,9393	4802735,9260	43,3446	27,402	5
654378,1205	4802774,4010	43,3449	27,404	6
654415,2952	4802605,1550	43,3434	27,405	7

Приложение №3: Защитени зони и територии

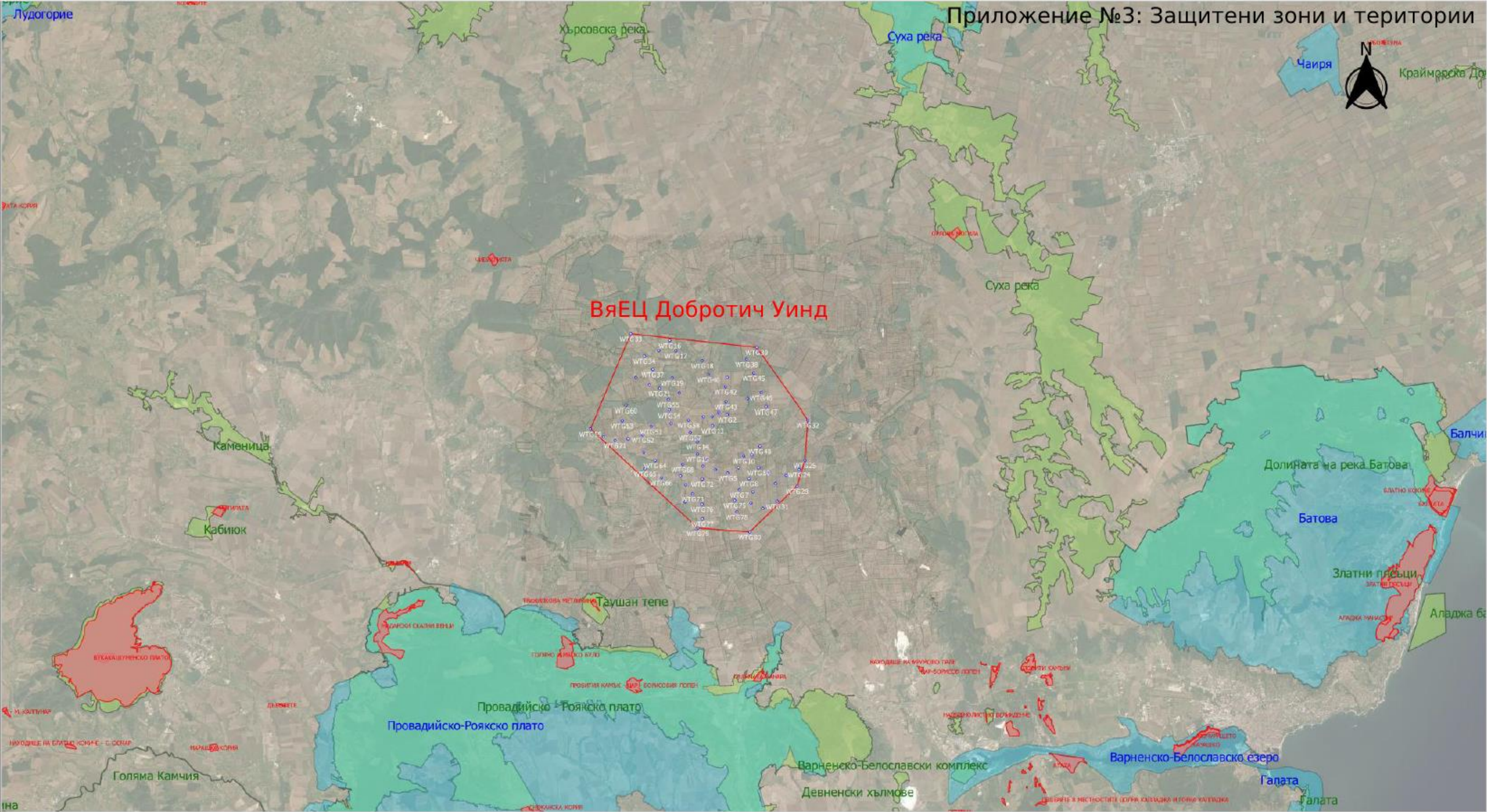

Приложение №3: Защитени зони и територии

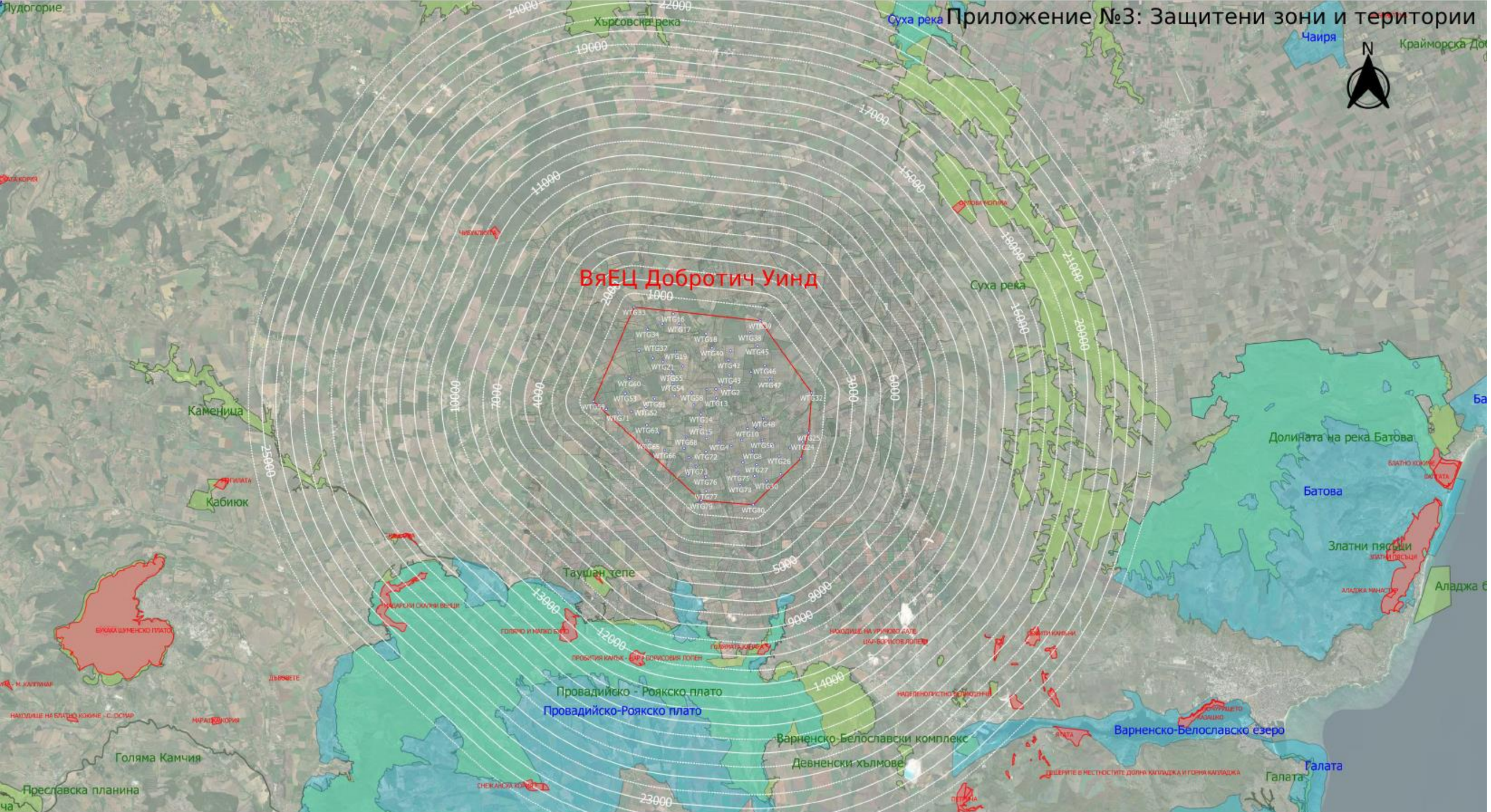

Приложение 3.1: Идейни присъединителни кабелни трасета и защитени зони и територии

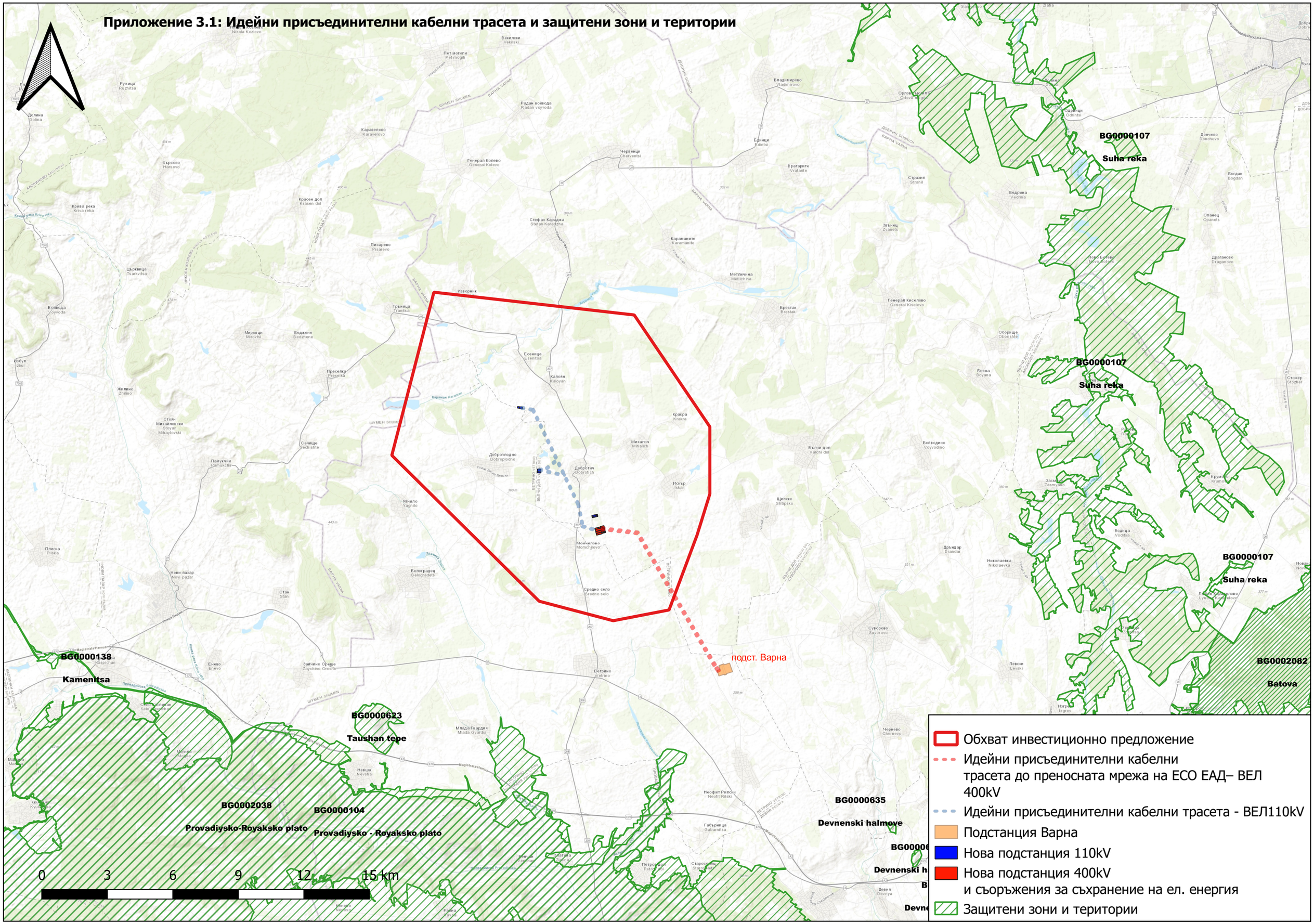

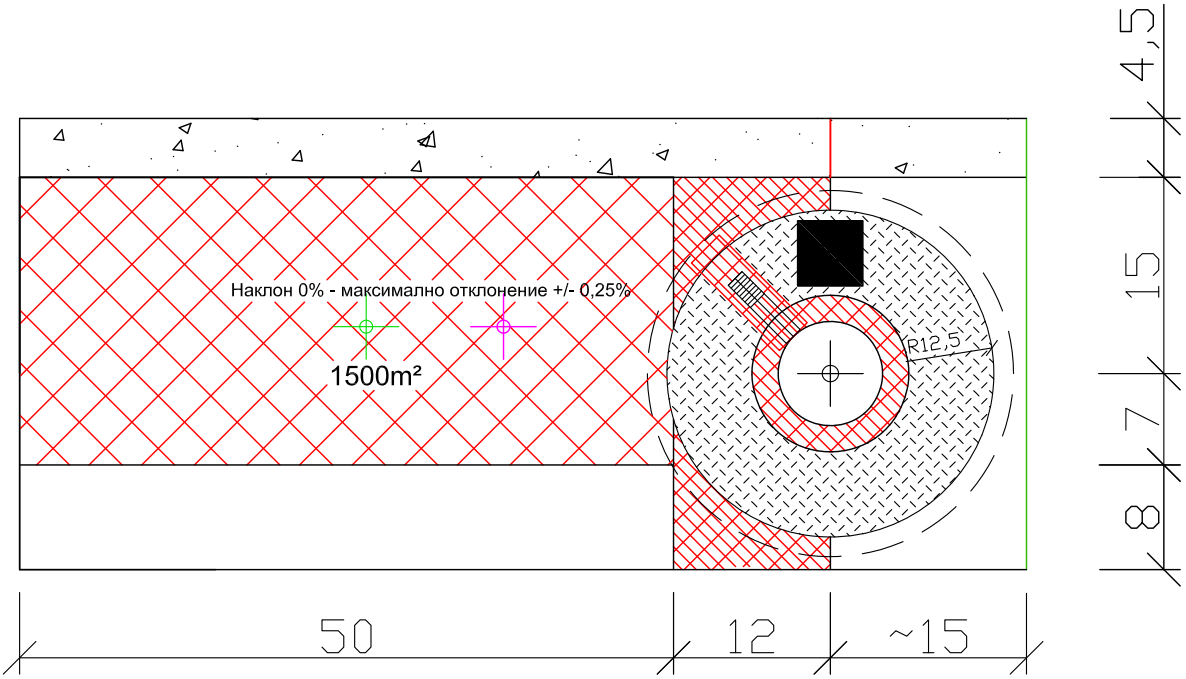

Легенда	Описание
	Център на крана
	Център на крана в работеща позиция
	Подходен път
	Подкранова площадка
	Постоянна чакълена настилка от: 100kN/m²
	Закрит фундамент

РЕШЕНИЯ НА ОбС
взети на 48-мо извънредно заседание на 19 януари 2023 година
П Р О Т О К О Л № 48

ПЪРВА ТОЧКА:

Докладна записка от Димитър Тодоров- Председател на Общински съвет Вълчи дол, **относно** отмяна на Решение №972 по Протокол №47 от заседание на Общински съвет Вълчи дол, проведено на 15.12.2022 г., във връзка със Заповед № РД-23-7706-3/04.01.2023г. на Областен управител на област с административен център Варна.

ОбС взе следното

Р Е Ш Е Н И Е № 1005

На основание чл.45, ал.7, ал.9, предл.1 и ал.10 от ЗМСМА, Общински съвет Вълчи дол отменя Решение №972 от Протокол №47 от заседание на Общински съвет Вълчи дол, проведено на 15.12.2022 година.

ПО ВТОРА ТОЧКА:

Докладна записка от Георги Тронков- Кмет на Община Вълчи дол, **относно** разрешение за изработване на проект за ПУП-ПЗ (Подробен устройствен план- план за застрояване) за поземлени имоти на територията на община Вълчи дол.

ОбС взе следното

Р Е Ш Е Н И Е № 1006

На основание чл.21,ал.1,т.11 от ЗМСМА, чл.18 от Закон за опазване на земеделските земи; чл.124а,ал.1 и ал.5 от ЗУТ, във връзка с чл.109,ал.3,т.7 от ЗУт във връзка с т.31 от § 5 от ДР на ЗУТ и чл.110,ал.1,т.3 от ЗУТ и чл.12,ал.2 от ЗУТ, чл.124б,ал.1 от ЗУт и чл.124а,ал.2 от ЗУТ , Общински съвет Вълчи дол:

1. **Разрешава изработване на ПУП-ПЗ за следните поземлени имоти:**

- В землището на с.Добротич, община Вълчи дол- поземлени имоти с идентификатори: 21717.11.32; 21717.11.33; 21717.17.43; 21717.42.37; 21717.42.38; 21717.45.47; 21717.54.43; 21717.54.44; 21717.60.53; 21717.60.54; 21717-58.32; 21717.58.33; 21717.62.47; 21717.62.48; 21717.17.46; 21717.17.47; 21717.53.56; 21717.53.57; 21717.13.32; 21717.13.33; 21717.37.19; 21717.37.20; 21717.15.17; 21717.22.6; 21717.38.8; 21717.59.2; 21717.59.3; 21717.22.11; 21717.22.12; 21717.59.12; 21717.59.13; 21717.59.14; 21717.59.15; 21717.59.29; 21717.59.65; 21717.59.31; 21717.59.32; 21717.59.33; 21717.59.34
- В землището на с.Есеница, община Вълчи дол- поземлени имоти с идентификатори: 27629.13.23; 27629.15.15; 27629.21.33; 27629.40.24; 27629.34.53; 27629.44.35; 27629.44.36;
- В землището на с.Изворник, община Вълчи дол- поземлени имоти с идентификатори: 32442.25.85; 32442.18.16; 32442.28.52; 32442.24.37; 32442.30.20; 32442.32.11 ;
- В землището на с.Искър, община Вълчи дол- поземлени имоти с идентификатори: 32860.33.24; 32860.34.46; 32860.29.8; 32860.28.2; 32860.33.10; 32860.40.13; 32860.36.18; 32860.42.13; 32860.44.12; 32860.38.54; 32860.22.2;
- В землището на с.Калоян, община Вълчи дол- поземлени имоти с идентификатори: 35506.4.72; 35506.2.14; 35506.9.9; 35506.6.45; 35506.15.35; 35506.19.5; 35506.18.44;
- В землището на с.Михалич, община Вълчи дол- поземлени имоти с идентификатори: 48524.11.14; 48524.19.13; 48524.22.49; 48524.28.4; 48524.26.16; 48524.44.13

2.Одобрява заданието по чл.125, ал.1 от ЗУТ за проектиране за посочените в предходната точка първа поземлени имоти.

Съгласно чл.124б, ал.4 от ЗУТ, решенията по т.1 и т.2 не подлежат на сопорване.

С това дневния ред на ЧЕТИРИДЕСЕТ И ОСМОТО извънредно заседание бе изчерпан.

Поради изчерпване на дневния ред ,ЧЕТИРИДЕСЕТ и ОСМОТО извънрено заседание на ОбС Вълчи дол бе закрито в 15,40 часа.

ПРОТОКОЛЧИК:...(п)... ПРЕДСЕДАТЕЛ ОбС:.....(п,п)

О Б Щ И Н С К И С Ъ В Е Т-гр. В Ъ Л Ч И Д О Л
МАНДАТ 2019-2023

П Р О Т О К О Л № 48

Общински съвет Вълчи дол проведе **ЧЕТИРИДЕСЕТ И ОСМОТО си** извънредно заседание на 19 януари 2023 год. от 14,00 часа в Заседателна зала-I етаж на Общинска администрация гр.Вълчи дол, на основание чл.23 ал.4 т.1 от ЗМСМА.

При откриване на заседанието от общо 13 общински съветници присъствуваха 13, а именно: Айлин Селяйдинов Алиев; Гюлшен Арунова Акифова; Даниела Банкова Маркова; Деспа Маринова Точева; Димитричка Недкова Дилова; Димитър Стоянов Тодоров; Златина Йорданова Тонева; Йордан Стоянов Марков; Мелиха Сюлейманова Алиева; Мехмед Хасанов Хасанов; Преслав Петров Петров; Сийка Христова Михалева и Тихомир Жеков Трифонов.

На четиридесет и осмото заседание на ОбС присъствува още г-н Тронков- кмет на община; г-жа Пепа Пенчева- зам. кмет на Община Вълчи дол; кметове на кметства; служители на общинска администрация, представители на земеделски кооперации и земеделски производители.

Заседанието официално бе открито от председателя на Общинския съвет г-н Димитър Тодоров, който предложи следния предварително обявен проект за

Д Н Е В Е Н Р Е Д :

1. Докладна записка от Димитър Тодоров- Председател на Общински съвет Вълчи дол, **относно** отмяна на Решение №972 по Протокол №47 от заседание на Общински съвет Вълчи дол, проведено на 15.12.2022 г., във връзка със Заповед № РД-23-7706-3/04.01.2023г. на Областен управител на област с административен център Варна.

2. Докладна записка от Георги Тронков- Кмет на Община Вълчи дол, **относно** разрешение за изработване на проект за ПУП-ПЗ (Подробен устройствен план- план за застрояване) за поземлени имоти на територията на община Вълчи дол.

Исказвания и предложения по проекта за дневен ред не постъпиха, след което с 13 ласа „за“, 0 гласа „против“ и 0 гласа „въздържали се“, общинските съветници приеха проекта за дневен ред като дневен ред на настоящото 48-мо заседание.

ПЪРВА ТОЧКА:
Докладна записка от Димитър Тодоров- Председател на Общински съвет Вълчи дол, **относно** отмяна на Решение №972 по Протокол №47 от заседание на Общински съвет Вълчи дол, проведено на 15.12.2022 г., във връзка със Заповед № РД-23-7706-3/04.01.2023г. на Областен управител на област с административен център Варна.

Гюлшен Акифова-общински съветник, председател на ПК „ Местно самоуправление, нормативна уредба и общинска собственост” –уважаеми колеги, на предходното заседание по настояване на група граждани включихме в дневния ред и взехме решение с три точки , относно входираното заявление от Катина Добромирова Йорданова и Симон Светозар Бонева, чрез «ДОБРОТИЧ УИНД» АД и Биляна Калчева Петрова- изпълнителен директор, в което се иска изработване на ПУП-ПЗ върхи недвижими имоти, а именно поземлени имоти в землищата на с.Добротич, с.Есеница,с.Изворник, с.Искър,с.Калоян и с.Михалич, както и искане за разрешане на изменение на ПУП-ПЗ на недв.имоти в землището на с.Добротич. Със Заповед № РД-23-7706-3/04.01.2023 година, Областния управител връща взетото от Нас решение №972, като в заповедта са подробно изложени мотивите за това, включително нарушенението на Правилника на Общинския съвет.

В предвид това и на основание чл.45, ал.7, ал.9, предл.-първо и ал.10 от ЗМСМА, предлагам да отменим Решение №972.

Други изказвания и коментари не постъпиха, след което на основание чл.27,ал.5 от ЗМСМА се премина към поименно гласуване на предложеното от ПК. Получиха се следните резултати:

1. Айлин Селяйдинов Алиев- „за“;
2. Гюлшен Арунова Акифова- „за“;
3. Даниела Банкова Маркова- „за“;
4. Деспа Маринова Точева – „за“
5. Димитричка Недкова Дилова –„за“;
6. Димитър Стоянов Тодоров –„за”
7. Златина Йорданова Тонева- «за»;
8. Йордан Стоянов Марков- «за»;
9. Мелиха Сюлейманова Алева- «за»;
10. Мехмед Хасанов Хасанов- «за»;
11. Преслав Петров Петров- «за»;
12. Сийка Христова Михалева- „за”
13. Тихомир Жеков Трифонов- „за“;

Обобщени резултати от поименното гласуване: 13 гласа „за”, 0 гласа „против”и 0 гласа „въздържали се”-, с което ОбС взе следното

Р Е Ш Е Н И Е № 1005

На основание чл.45, ал.7, ал.9, предл.1 и ал.10 от ЗМСМА, Общински съвет Вълчи дол отменя Решение №972 от Протокол №47 от заседание на Общински съвет Вълчи дол, проведено на 15.12.2022 година.

ПО ВТОРА ТОЧКА:

Докладна записка от Георги Тронков- Кмет на Община Вълчи дол, **относно** разрешение за изработване на проект за ПУП-ПЗ (Подробен устройствен план- план за застрояване) за поземлени имоти на територията на община Вълчи дол.

Преслав Петров-общински съветник, председател на ПК „Устройство на територията, земеделие и екология” – отказа да изрази становище на постоянната комисия

Гюлшен Акифова - общински съветник, председател на ПК « Местно самоуправление, нормативна уредба и общинска собственост»-представи мотивите по предложената докладна записка, както и предложеното проекторешение.

Дадена бе думата за изказвания по въпроса. Постъпиха следните:

Деспа Точева-общински съветник- беше ми внушавано, че общинските съветници нямаме право да откажем изработване на ПУП. В ЗУТ е описано, че може да се откаже- мотивирано; аз отказвам да гласувам «за» и съобразно други мотиви:

1. Мисля че ВЕП влияят на здравето на хората- има влияние върху съня, върху психиката-нека фирмата да докаже с проучвания, че това не е така;
2. Материала от който се изработват перките е много особен- той не се разгражда, а една перка има живот 20 години
3. Създаване на работни места- това добре, но хората, които ще работят не са ли изложени на риск
4. Излъчват нискочестотен шум- чуваме шума на перкит, които са в землището на Суворово
5. Социална политика- защо тогава фирмата входираха писмо общинският съвет да им намали таксата- къде е тогава социалния ефект?
6. Защо трябва да унищожаваме земята- колкото е висока кулата- толкова се копае в земята- не съм против ветрогенераторите- против съм те да се изграждат в нашата община-защо не ги изграждате в Швейцария?
7. Не на последно място- най-висока е цената на енергията от ВЕП -845лв.на kw- на всички ни е ясно, че този ток ще бъде изнасян, а няма да е за нас

Биляна Петрова-изпълнителен директор на „Добротич Уинд“-по въпросите на г-жа Точева- да неведнъж обсъждахме всичко това, което Вие споделяте- вземането на решение от Вас

ще даде възможност на институциите да влязат в съответната процедура, по отношение на проучванията-да проведени са в продължение на година; по отношение на шума- няма да се чува-има приета и действаща Наредба, която определя отстоянията на ветрогенераторите от населените места; по отношение рециклирането- материала е одобрен от ЕК; по отношение срока на експлоатация или живота на перките-не е 20 години , произведени са по нова технология, и продължителността на експлоатация е до 40 години, като 35-полезен живот- Моля Ви не всявайте тревоги в хората и неверни твърдения- и последно – запознайте се с енергийния микс- говорите за генератори построени с първата вълна- сега технологиите са на друго ниво

Гюлшен Акифова- общински съветник- това, което г-жа Точева зачете като извадка от ЗУТ- да може да се гласува отказ но мотивиран

Деспа Точева- общински съветник- след заседанието искам да чуя Вашите мотиви г-жо Акифова

Георги Ангелов- земеделски производител, институциите ги познаваме-няма гаранция , че ще спрат решението на общинския съвет и не 10 етажен а 80 етажен жилищен блок има височината, която ще имат генераторите

Гюлшен Акифова- общински съветник- преди време когато ставаше въпрос за землищата на с.Червенци, Радан Войвода- гласувах против- но тогава по закон имаше ограничаващо условия- категорията на земята, сега случая е различен, също искам да спазя закона

Г-н Тронков- Кмет на община Вълчи дол- взе отношение по така започналия дебат, внесе яснота и по отношение входираните от граждани и организации жалби

Красимира Петрова- представител на земеделски производители- търсите мотив за отказ- мисля, че никой не е по-голям от хляба(постави погача на масата в залата); земята е жив организъм-не я убивайте, подкрепете ни- Ние сме хората от Вълчи дол

Г-н Тронков- кмет- в залата е еколога на общината- нека Ви разясни длъжни ли сме да изследваме всяка година водата от така известната Лековита чешма и какви са резултатите от изследванията на водата?

Диана Петрова-еколог- направи разяснения по отношение изследванията на водата

В дебата взеха участие г-н Тронков, Гюлшен Акифова и Панайот Панайотов- земеделец.

Нина Белева-гл.юрист в общината- по отношение на ЗУТ има процедури- 1-вата фаза е Общинския съвет дава съгласие за изработване на ПУП; 2-та фаза е одобряване- сега става въпрос за първата фаза, както и г-жа Акифова каза трябва да се мотивирате при отказ- емоционално взетото решенеие не е мотивирано решение.

Крюстьо Тоткин- арендатор, с.Червенци—вие Господа не сте в проблема- проблема не са перките –проблема е земята-Защо според Вас е войната в Украйна? Не отнемайте човешките права, не вършете престъпления- не ни отнемайте плодородната земя, ако гласуваме „за“- ставаме престъпници към човечеството- Ние се борихме 7 години срещу изграждане на ветропарк в нашето землище- ще Ви дам пример с институциите- РИОС първо казаха „не“-, смени се директора след няколко месеца и решението им стана „да“- така че помислете добре

Петранка Вуцова-живуща в гр.Вълчи дол- Всички Вие пораснахте пред очите ми-сега да се убеждаваме за ползата и за вредата от ветрогенераторите – няма смисъл-Ние искаме да предложим на общинският съвет да откаже на фирмата и сподели други свои битови проблеми, които е разрешила малко по-трудно

Слави Миладинов- живущ в с.Калоян- помня всичко, което се случи от 1944-та до сега- разрухата я почнаха с унищожаване на армия, образование, здравеопазване, прогониха младите в чужбина- гласувайте както искате , но аз съм против изграждането на подобен парк, Бъдете уверени, че един ден ще изчезнем като народ. От какво се страхувате- защо е тук полицията, защо е пропускателния режим-това което предлагате за мен е антибългарско

Камен Петров-арендатор, ОТ ВЕП не разбирам, разбирам от земя- повтарям тя е жив организъм, за който Ние земеделците се грижим; казвате пестицити, препарати- имаме каталози , които определят правила за използване и срок- най-дългият срок за усвояване

е 3 месеца-не е години, бил съм и общински съветник-не съм гласувал против инвестиционно намерение, но съм спазвал законовите изисквания

Севдалина Йончева- изпълнителен директор, съгласна съм, че земята е организъм, не съм съгласна с изказването , че унищожаваме хиляди декари- парка ще бъде върху обща площ 150 дка; съгластна съм още че всички сме смъртни и че земята е дете, но разберете-първо искането Ни е напълно законово, второ- трябва да се мисли и за алтернативни и източници на енергия

Стоян Лефтеров- земеделски производител, тези 150 дка които посочвате не са на едно място- те са пръснати в землище 60 хил.дка- за какво говорим тогава?

Велислава Димитрова- живуща в с.Искър- имам въпрос към фирмата- Кой Ви разреши миналата година да вземате децата ни, да ги водите напред назад, да ги снимате и да използвате снимките им във Вашите брошури?- Къде е съгласието или разрешението на родителите?

Представител на „Добротич УИНД"- само информативно- допускането до ПУП е първата стъпка, тогава ще видите инвестиционното намерение

Слави Миладинов- тогава постройте АЕЦ

Г-н Тронков- само като вметка- гледате ли сутрешните блокове- преди два дни гост в студиото беше г-н Румен Овчаров- за мен той е доайена на българската енергетика- коментара му по темата беше много конкретен

Красимира Петрова- представител на земеделски производители-присъствувах на заседанията на постоянните комисии, г-жа Банкова каза- закона ни задължава да гласуваме- в тази посока, щом хляба не подейства Ви предлагам извадка от основния закон на нашата Република- Конституцията- моля Ви прочетете го и тогава гласувайте

Имаше кратък дебат между представител на „Добротич Уинд" и гражданин, който не се представи, но настоя в протокола да се запише- „Аз не знам къде ще бъдат ветрогенераторите- камо ли Вие?"- отговор – първо се задвижват процедурите и тогава става ясно дали всички генератори ще се построят или не.

Катя Кръстева-живуща в гр.Вълчи дол- искам да попитам пердставителите на фирмата- Какво означава ветрогенератор и как се задвижва? Защо е необходимо и ел.захранване от подстанцията?

Представител на „Добротич УИНД"-към госпожа Кръстева- Вие как си стартирате автомобила сутрин?

Гюлшен Акифова- общински съветник- на всички ни е известно че Конституцията е основния закон- запознахме се с предложения текст- колеги, само акцентирам- „по изключение и при крайна нужда"- преценете сами

Живка Чанева-живуща в гр.Вълчи дол-хора, в момента сме време разделно- помислете-дали ще сте защитници на земята или яничари?- ще можете ли да носите прокобата на земята

Гюлшен Акифова- общински съветник- всички ние сме положили клетва и сме посписали клетвен лист, Общински съвет взема решения по въпроси от местно значение и те не могат да противоречат нито на националното нито на европейското законодателство, ако вземем противоречащо решение има процедури, които се прилагат. Ако удовлетворим Вашето желание да гласуваме отказ-Ние нарушаваме редица нормативни документи, с това ще създадем условшия за дискриминиране на фирмата, нямаме правно основание да откажем

Апостроф от гражданин към г-жа Акифова- Кой Ви заставя да говорите подобни неща?

Деспа Точева- общински съветник- 13 общински съветника получихме покана за постоянни комисии за вчера от 16,00 часа, 9 общински съветника са повикани в 14,00 часа и е разговаряно с тях. Ние не бяхме поканени и с нас не е разговаряно- питам колко общински съвета имаме-един или два?

Аспарух Стоянов-живущ в гр.Вълчи дол- ако резултата е 9 на 4- по времето на мандата на Веско Василев-бяхме съветници, аз, г-жа Акифова, г-н Тронков- Веско искаше да хправи перки--тогава един от нашите съветници каза- „ Ние с бати Аспарух сме ловци- а там където има генератори няма да има дори буболечки. Аз ходих есента на лов там заедно с

Митко тарзана- влязох там, разкарвах се и след 10 минути кучето дойде в краката ми и не мърда, аз също след 10 минути не съм в състояние да продължа

Г-н Тронков- призова г-н Стоянов да не създава напрежение с изказвания които нямат връзка с проблема, който се обсъжда- а това за буболечките е свързано с терена на хижата, изобщо не е ставало въпрос за вятърен парк

Велислава Димитрова- с.Искър- Как тогава общинските съветници във Ветрино гласуваха против?

Преслав Петров- общински съветник- председател на постоянна комисия „Устройство на територията, земеделие и екология"- колеги, много пъти се спомена – МОТИВИРАНО ПРЕДЛОЖЕНИЕ ЗА ОТКАЗ- в тази връзка аз ще предоставя предложение на колегите и ги призовавам, те да се съобразят с него. Ще върна нещата малко по в началото- към първата точка- наистина Областния управител връща това, което гласувахме предния път-поради нарушени процесуални права- това му е основанието и че няма мотивирано предложение. Предвид факта, че решението за отмяна е отделен акт, който ще се постанови. За същият следва да се спазят изцяло посочените в ЗМСМА ред и процедура за влизане в сила, изпращане за проверка до Областния управител за законосъобразност, като е възможно също да бъде върнато от Областния управител, поради процесуален порок, едва след влизане в сила на решението за отмяна, ще следва да се постанови ново решение за допускане до ПУП и план застрояване.Към момента на постановяване на решението за допускане не е налично становище на РИОСВ, относно инвестиционното намерение на „Добротич Уинд"АД. Също е от съществено значение при преценка за спазване на екологичното законодателство и липсата му може да доведе до нарушение , т.е да се прецени въздействието на проекта върху околната среда. Всичко това съм си го извадил – помогнаха ми естествено специалисти- така както помагат и на Вас. Последващите институции, които от тук нататък ще дават техни становища и някакъв контрол, те вече няма да са подвластни на Общинския съвет, няма да ги знаем кога и какво ще правят с нещата.

Коментар на представител на „Добротич Уинд" АД- оценката за въздействие на ОВОС се подлага на обществено обсъждане

Преслав Петров- да така е, но не бива да изпускаме времето ,и моля, да не ме прекъсвате- аз не ви прекъсвах

-В тази връзка отказът за допускане може да бъде мотивира от една страна- поради неокомплектоваността на преписката, което би довело до нарушаване на екологичното законодателство, от друга страна- с оглед правомощията на общински съвет да вземе решение по целесъобразност – не говоря за законосъобразност- досега се наслушах, става въпрос за целесъобразността й. Да се прецени, че реализирането на проекта би довело до множество негативни последици за развитието на общината. Предвид информацията, че генераторите водят до климатични промени с влиянието си на трансрегионалните въздушни течения, което пък води до суши, проливни дъждове и промени във флората и фауната. Всичко това ще се отрази разбира се на земеделието. Смятам, че във всичко което прочетох има логика и можем да го използваме като обосновка за мотивиран отказ. Мисля, че обществения интерес трябва да бъде над личния интерес. И Ви призовавам, като тръгнем да излизаме от тук нека излезем с ръкопляскания от тия хора, с вдигнати глави. Да дадем възможност и на тези хора, които са в близост до имотите, където ще се изграждат ветрогенераторите – да влязат в срок техните жалби и становища, дасе вземат в предвид становищата и на земеделците и на ловните дружинки, които са входирани и да не гледаме монетата само от едната й страна. Нека я разгледаме от двете страни. Направихме отмяната- нека да го изпратим в този вид на Областния- той може също да го върне- там също има срок. Когато той издаде заповед, че сме гласували правилно тогава вече да резглеждаме следващия момент – за допускане до пуповете. Това смятам, че е правилния начин и сега да се аргументираме с това, което Ви зачетох и да не приемаме допуска

Биляна Петрова- изпълнителен директор на„Добротич Уинд" АД- аз за първи път от толкова месеци ще се съглася изцяло с г-н Петров- в частта, в която Вие изчетохте обосновка- на това като обосновка би могло да бъде мотивирано становище, но на етап

одобрение на ПУП. Така както тук си разказвате тази исктория за предходния вятърен проект, така тогава сте гласували допуск, хората са тръгнали в процедура, имало е проблем в документацията, на финала сте отказали . Ние в момента казваме това, че на този етап всичко това , което казвате не е аргументация по закон. Целесъобразността е нещо, което се гледа на етапа на одобрение

Георги Ангелов-искам да попитам общинските съветници- Вашият мотив да има перки-какъв е бе хора?Защо искате да гласувате „за"?

Гюлшен Акифова- спазваме закона

Димитър Тодоров- председател на общински съвет- помоли за тишина и обяви режим на гласуване

Стоян Лефтеров-какво ще стане ако гласувате „против" според този закон, който изтъквате вече сто пъти?

Преслав Петров- щом едно нещо се подлага на гласуване-означава, че има две опции- или „да" или „не"; никой не Ви задължава да гласувате „за" проекта, напротив приканвам Ви да гласувате „против" проекта. Нека излезем от тази зала и пред тези хора като едно семейство. Не да се срещаме утре по улиците и да си обръщаме главите на една страна. Ние живеем тук, за нашите домове става въпрос и за нашите деца. Недейте правете тези неща-груба грешка е- недейте. Не искаме да слушаме по-вече никакви пледоарии от когото и да е. Четете закони, но дайте да гласуваме против, Областния управител да си каже тежката дума. Той е законодателя в нашата област.Той решава дали сме взели правилното решение, нека да каже, че не сме го влези правилно и обосновано, нека обаче той да го каже- не Вие да ко кажете- имам в предвид колегите общински съветници. Нека областния управител да каже , че не сме приели правилно докладната , нека гласуваме „против" и Областния управител да ни върне още веднъж решението, нека пак да се съберем и тогава пак да гласуваме, нека той каже дали гласуваме правилно или не и тогава Ви гарантирам, че тези хора- няма да бъдат тук. Гласувайте „против" и да видим дали като излизате от тук тия хора няма да Ви ръкопляскат и да Ви се радват

Георги Ангелов- съгласен с всичко, което г-н Петров каза- да, ако Вие гласувате „против" никой от Нас няма да е тук следващия път

Преслав Петров- предлагам това, което предложих да се впише в протокола- да го приемем, да го гласуваме с пиложено мотивирано становище, да го изпратим на областия и да видим дали ще ни го върне. Ако го върне всичкие ние сме тук- веднага се отзоваваме, правим нова сесия –без земеделци и арендатори. Дайте да го направим така и да видим. Има време-да не избързваме. Областния управител казва дали гласуваме правилно и законосъобразно. Нека не избързваме. Това, че отменихме първото си решение, той също трябва да се произнесе дали е законово взето, дали не сме направили някакъв пропуск, някакъв процесуален порок- той в срок трябва да се произнесе и за втората точка- нека гласуваме „против", вписваме си –мотивите, за да види че имаме „мотивирано предложение" и когато ни го върне ние пак се събираме, а Вие дами и господа вече може да не идвате. Това ми е предложението – предлагам да го гласуваме- послушайте хора.

След кратък спор между присъствуващите в залата думата бе дадена на г-жа Белева-гл.юрист на Община Вълчи дол, която изрази следното становище:

-първото решение, което настоящия общински съвет взе е за отмяна на решение, което е върнато от Областна администрация. Общински съвет има правомощията съгласно закона- да отмени,да измени или да приеме отново разгледаното решение което е върнато. Към настоящия момент предмет на първото решение- то се състои от две точки- първата ако сте забелязали е за разрешаване изработване на ПУП , а втората е за разрешение за изменение на ПУП. Аргументите , които председателя на общинския съвет е посочил за отмяна на това решение, освен че липсват становища на постоянни комисии, другият момент е че нямат правомощия общинските съветници по закон да приемат изменение на ПУП-т.е. Областния управител най-общо казано е върнал решението Ви за ново разглеждане в цялост, а предмета на второто решение което Вие разглеждате се различава и не се препокрива като предметизцяло с първото решение. И затова моето становище е че е допустимо общинският съвет на настоящата сесия да вземе две отделни решения-първото е за отмяна- с посочените мотиви, второто решение, което е вече ново за Вас, с

нови аргументи, има промяна в предложението на кмета на общината- отпаднало е предложението за изменение на изработен ПУП, останало е само предложение за разрешение за изработване на ПУП и се променят вече устройствените зони за различните имоти . По отношение предложението на г-н Петров- аз не мога да изразя сатновище, защото това касае професионално мнение- какво означава ветрогенератор и т.н. , по отношение на целесъобразност, само в допълнение- общинският съвет взема решения по законосъобразност

Деспа Точева- г-жо Белева, след като върнаха Решението, няма ли пак срок в който Областния управител да се произнесе по новото решение което сме взели?

Г-жа Белева- отговори на поставения въпрос- а именно- да срок има, но първото решение е за отмяна, а второто не препокрива в цялост предмета на отменението решение и няма пречка двете решения да се вземат на едно заседание

Преслав Петров- предлагам да гласуваме моето предложение- да гласуваме първото решение за отмяна, да гласуваме против допускане изработването на ПУП- като по този начин даваме възможност областния управител да върне решението за отказ отново и докато изчакваме, в това време ще можем да гледаме постъпилите жалби от собственици на съседни имоти, защото на практика сега ние ги ощетяваме- така е най-справедливо според мен

В залата възникна нажежен диалог между страните, в резултат на което г-н Тодоров помоли за тишина в залата.

Премина се към режим на гласуване.

Други изказвания и коментари не постъпиха, след което на основание чл.27,ал.5 от ЗМСМА се премина към поименно гласуване на предложеното проекторешение. Получиха се следните резултати:

1. Айлин Селяйдинов Алиев- „за“;
2. Гюлшен Арунова Акифова- „за“;
3. Даниела Банкова Маркова- „за“;
4. Деспа Маринова Точева – „против“
5. Димитричка Недкова Дилова –„за“;
6. Димитър Стоянов Тодоров –„за”
7. Златина Йорданова Тонева- «за»;
8. Йордан Стоянов Марков- «против»;
9. Мелиха Сюлейманова Алева- «за»;
10. Мехмед Хасанов Хасанов- «за»;
11. Преслав Петров Петров- «против»;
12. Сийка Христова Михалева- „за”
13. Тихомир Жеков Трифонов- „против“;

Обобщени резултати от поименното гласуване: 9 гласа „за”, 4 гласа „против”(Деспа Маринова Точева, Йордан Стоянов Марков, Преслав Петров Петров, Тихомир Жеков Трифонов) и 0 гласа „въздържали се”-, с което ОбС взе следното

Р Е Ш Е Н И Е № 1006

На основание чл.21,ал.1,т.11 от ЗМСМА, чл.18 от Закон за опазване на земеделските земи; чл.124а,ал.1 и ал.5 от ЗУТ, във връзка с чл.109,ал.3,т.7 от ЗУт във връзка с т.31 от § 5 от ДР на ЗУТ и чл.110,ал.1,т.3 от ЗУТ и чл.12,ал.2 от ЗУТ, чл.124б,ал.1 от ЗУт и чл.124а,ал.2 от ЗУТ , Общински съвет Вълчи дол:

1. **Разрешава изработване на ПУП-ПЗ за следните поземлени имоти:**

- В землището на с.Добротич, община Вълчи дол- поземлени имоти с идентификатори: 21717.11.32; 21717.11.33; 21717.17.43; 21717.42.37; 21717.42.38; 21717.45.47; 21717.54.43; 21717.54.44; 21717.60.53; 21717.60.54; 21717-58.32; 21717.58.33; 21717.62.47; 21717.62.48; 21717.17.46; 21717.17.47; 21717.53.56; 21717.53.57; 21717.13.32; 21717.13.33; 21717.37.19; 21717.37.20; 21717.15.17; 21717.22.6; 21717.38.8; 21717.59.2; 21717.59.3; 21717.22.11; 21717.22.12; 21717.59.12; 21717.59.13; 21717.59.14; 21717.59.15; 21717.59.29; 21717.59.65; 21717.59.31; 21717.59.32; 21717.59.33; 21717.59.34

- В землището на с.Есеница, община Вълчи дол- поземлени имоти с идентификатори: 27629.13.23; 27629.15.15; 27629.21.33; 27629.40.24; 27629.34.53; 27629.44.35; 27629.44.36;
- В землището на с.Изворник, община Вълчи дол- поземлени имоти с идентификатори: 32442.25.85; 32442.18.16; 32442.28.52; 32442.24.37; 32442.30.20; 32442.32.11 ;
- В землището на с.Искър, община Вълчи дол- поземлени имоти с идентификатори: 32860.33.24; 32860.34.46; 32860.29.8; 32860.28.2; 32860.33.10; 32860.40.13; 32860.36.18; 32860.42.13; 32860.44.12; 32860.38.54; 32860.22.2;
- В землището на с.Калоян, община Вълчи дол- поземлени имоти с идентификатори: 35506.4.72; 35506.2.14; 35506.9.9; 35506.6.45; 35506.15.35; 35506.19.5; 35506.18.44;
- В землището на с.Михалич, община Вълчи дол- поземлени имоти с идентификатори: 48524.11.14; 48524.19.13; 48524.22.49; 48524.28.4; 48524.26.16; 48524.44.13

2.Одобрява заданието по чл.125, ал.1 от ЗУТ за проектиране за посочените в предходната точка първа поземлени имоти.

Съгласно чл.124б, ал.4 от ЗУТ, решенията по т.1 и т.2 не подлежат на сопорване.

С това дневния ред на ЧЕТИРИДЕСЕТ И ОСМОТО извънредно заседание бе изчерпан.

На основание чл.33,ал.1,т.4 от ЗМСМА не постъпиха питания от общински съветници.

Поради изчерпване на дневния ред ,ЧЕТИРИДЕСЕТ и ОСМОТО извънрено заседание на ОбС Вълчи дол бе закрито в 15,40 часа.

ПРОТОКОЛЧИК:.....
/Й.Йорданова/

ПРЕДСЕДАТЕЛ ОбС:.....
/Димитър Тодоров/



www.4rays.com
pure architecture

" ФОР РАЙС " ЕООД

гр. София, 1421, общ. Лозенец
ул. "Бяла" 10, ет. 2, ап. 2
e-mail: info@4rays.com

Обект:	Вятърен парк „Добротич Уинд" ведно с техническата инфраструктура – повишаващи подстанции и съоръжения за присъединяване и съхранение на електрическа енергия
Възложител:	Катина Йорданова Симон Бонева
Част:	Подробен устройствен план – план за застрояване
Фаза:	Задание за проектиране

Възложител: .....
(Катина Йорданова)

Възложител:.....
(Симон Бонева
Чрез законния си представител Катина Йорданова)

ПЪЛНА ПРОЕКТАНТСКА ПРАВОСПОСОБНОСТ
арх. СВЕТОСЛАВ К. СПАСОВ
дата ..... подпис .....

Проектант:.....
(арх. Светослав Спасов)

2022 г.
гр. Варна

ЗАДАНИЕ ЗА ПРОЕКТИРАНЕ

на

ПОДРОБЕН УСТРОЙСТВЕН ПЛАН – ПЛАН ЗА ЗАСТРОЯВАНЕ

за смяна на предназначение на земеделска земя във връзка с инвестиционно намерение за изграждане на

вятърен парк „Добротич Уинд" ведно с техническата инфраструктура – повишаващи подстанции и съоръжения за присъединяване и съхранение на електрическа енергия

ПРЕАМБЮЛ

§ 1. Правно основание за изготвяне на заданието: чл. 125 от Закона за устройство на територията (ЗУТ) и чл. 124а, ал. 1 от ЗУТ във връзка с чл. 110, ал.1, т.3 от ЗУТ.

§ 2. Цел на заданието:

Във връзка с инвестиционно намерение за изграждане на вятърен парк „Добротич Уинд" ведно с техническата инфраструктура – повишаващи подстанции и съоръжения за присъединяване и съхранение на електрическа енергия:

- 1/ да се разреши изработването на проект на ПУП-ПЗ (подробен устройствен план - план за застрояване) за промяна на предназначението на земеделска земя за производствени дейности, за имотите описани в точки под номера от №13 до №50 в раздел II "Териториален обхват" по-долу, и
- 2/ да се разреши изработването на проект за изменение на ПУП-ПЗ по отношение на имотите описани в точки под номера от №1 до №12 в раздел II "Териториален обхват" по-долу.

§ 3. Предмет на заданието: Предвижда се етапно изграждане /строителство/ и въвеждане в експлоатация на съоръжения на основното и допълващото застрояване, а именно:

- разполагане на 50 броя ветрогенератори на територията на община Вълчи дол;
- изграждане на 3 (три) електрически подстанции 33/110kV в землището на с. Добротич и с. Есеница, община Вълчи дол;
- изграждане на 1 (една) електрическа подстанция 33/110/400kV в землището на с. Добротич, община Вълчи дол;
- изграждане на съоръжения за съхранение на електрическа енергия;

- **изграждане на вътрешни пътища за достъп до ветрогенераторите и подстанциите;**
- **изграждане на прилежащи кабелни и въздушни линии за връзка между отделните генератори, електрическите подстанции и мрежата на ЕСО ЕАД.**

§ 4. Съществуващо положение: Имотите, за които се предвижда промяна предназначението се намират на територията на община Вълчи дол, за която няма действащ Общ устройствен план (ОУП) или друг устройствен план от по-високо ниво. За дванадесет (12) от имотите, е налице предходно издадена заповед за одобрение на ПУП-ПЗ;

§ 5. Компетентен орган: Общински съвет на община Вълчи дол по предложение на кмета на община Вълчи дол, на основание чл. 124а, ал.1 от ЗУТ.

§ 6. Защитени зони около проекта:

Имотите, предмет на инвестиционно намерение за изграждане на вятърен парк „Добротич Уинд" ведно с техническата инфраструктура, не попадат в границите на защитена територия по смисъла на Закона за защитените територии както и в границите на защитена зона от мрежата „Натура 2000" по смисъла на Закона на биологичното разнообразие.

I. Общи положения

„Добротич уинд" АД в качеството си на инвеститор има инвестиционно намерение (ИН) да изгради най-големия вятърен парк в България, като инсталира 50 вятърни генератора, 3 (три) повишаващи електрически подстанции 33/110kV, 1 (една) електрическа подстанция 33/110/400kV, прилежащите въздушни и подземни кабелни линии, както и съоръжения за съхранение на електрическа енергия. Предвижда се проектът да бъде изграден на територията на община Вълчи дол, област Варна. Проектът ще бъде изграден на два етапа, като предмет на настоящото задание е само Етап 1, а Етап 2 ще представлява последващо разширение на вятърния парк.

Собствениците на поземлените имоти, предмет на ИН и заинтересовани лица по смисъла на чл. 124а, ал. 5 от ЗУТ, са Катина Добромирова Йорданова и Симон Светозар Бонева, която за целите на настоящото административно производство се представлява от майка си Катина Добромирова Йорданова като непълнолетно лице.

Предвижданията на устройствените планове на община Вълчи дол имат за цел да дадат териториални решения за най-належащите социално-икономически проблеми, както и териториална обезпеченост на инвестиционни инициативи за нарастване на икономическата активност на населението на общината. Тази

активност ще допринесе за цялостно покачване на жизнения стандарт на населението и естественото увеличаване на комфорта на средата на обитаване, труд и рекреация.

Динамичното развитие на редица национални и международни проекти и пакети от мерки за подобряване на екологичните условия за развитие на икономиката води след себе си до необходимост от заделяне на нови територии за удовлетворяване на нововъзникнали инвестиционни инициативи, най-вече в областта на възобновяемите енергийни източници (ВЕИ).

България е включена като страна по Европейския зелен пакт. Основен приоритет на този пакт е превръщането на Европа в първия неутрален по отношение на климата континент в света. На европейско и национално ниво изменението на климата е дефинирано като най-голямото предизвикателство на нашата действителност. В същото време това е начин за създаване на икономически модел, който да създаде допълнителни възможности за иновации, инвестиции и нови работни места и би довел до редуциране на емисиите от въглероден диоксид, икономически растеж, преодоляване на енергийната бедност, намаляване на енергийната външна зависимост и подобряване на здравето и благосъстоянието на населението.

Осъществяването на ИН за изграждане на вятърен парк за производство и съхранение на електрическа енергия ще бъде стъпка в постигането на заложените в Европейския зелен пакт цели.

В тази връзка инвестициите във ВЕИ и по-конкретно във вятърни паркове ще допринесе за достигането на целите и изпълнение на ангажиментите, които е поела страната ни с включване в зеления пакт.

Североизточна България има изключително добър вятърен потенциал за развитие и експлоатация на вятърни паркове, което технически и икономически обезпечава тяхната реализация. Конкретните поземлени имоти, предмет на ИН, са избрани след задълбочен анализ на данни от дългосрочни ветрови измервания. Взети са под внимание и редица други фактори, имащи значение при реализация на подобно ИН.

Инвестиционното предложение на дружеството във връзка с настоящото техническо задание предвижда:

- разполагане на 50 броя ветрогенератори на територията на община Вълчи дол;
- изграждане на 3 (три) електрически подстанции 33/110kV в землището на с. Добротич и с. Есеница, община Вълчи дол;
- изграждане на 1 (една) електрическа подстанция 33/110/400kV в землището на с. Добротич, община Вълчи дол;
- изграждане на съоръжения за съхранение на електрическа енергия;

- изграждане на вътрешни пътища за достъп до ветрогенераторите и подстанциите;
- изграждане на прилежащи кабелни и въздушни линии за връзка между отделните генератори, електрически подстанции и мрежата на ЕСО ЕАД.

За реализацията на гореописаното предложение е необходима промяна на предназначението на имотите, върху които е предвидено да бъдат разположени ветрогенераторите, от земеделската земя в урбанизирана територия за производствени дейности.

	Община Вълчи дол (50бр. Ветрогенератори)
Обща площ на общината (кв. км)	453,823
Обща площ на имотите, на които ще се сменя предназначението (кв. км.)	0,585
Обща площ за строителни нужди (по 3500 кв.м. на 1бр. Ветрогенератор или 0,0035 кв. км)	0,175
Процентно съотношение застроена площ към общата територия на общината	0,039%

II. Териториален обхват

Инвестиционното предложение обхваща поземлени имоти съгласно изброяването в таблицата по-долу.

№		Идентиф.	Площ (кв.м)	Съотв. ОУПО	Населено място	Община	Кат. земя
1	*WTG 1	21717.11.30	520	-	с. Добротич	Вълчи Дол	III
		21717.11.32	3916				
		21717.11.33	12062				
2	WTG 2	21717.17.42	520	-	с. Добротич	Вълчи Дол	III
		21717.17.43	3064				
3	WTG 3	21717.42.34	520	-	с. Добротич	Вълчи Дол	III
		21717.42.37	1870				
		21717.42.38	4276				

4	WTG 4	21717.45.46	520	-	с. Добротич	Вълчи Дол	III
		21717.45.47	9479				
5	WTG 5	21717.54.40	520	-	с. Добротич	Вълчи Дол	III
		21717.54.43	2590				
		21717.54.44	5889				
6	WTG 6	21717.60.49	1207	-	с. Добротич	Вълчи Дол	IV
		21717.60.53	1793				
		21717.60.54	9999				
7	WTG 7	21717.58.28	521	-	с. Добротич	Вълчи Дол	III
		21717.58.32	5065				
		21717.58.33	11260				
8	WTG 8	21717.62.42	655	-	с. Добротич	Вълчи Дол	III
		21717.62.47	2080				
		21717.62.48	17963				
9	WTG 9	21717.17.40	710	-	с. Добротич	Вълчи Дол	III
		21717.17.46	1691				
		21717.17.47	2275				
10	WTG 10	21717.53.54	520	-	с. Добротич	Вълчи Дол	IV
		21717.53.56	2561				
		21717.53.57	2921				
11	WTG 11	21717.13.29	520	-	с. Добротич	Вълчи Дол	III
		21717.13.32	2486				
		21717.13.33	4995				
12	WTG 12	21717.37.16	520	-	с. Добротич	Вълчи Дол	III
		21717.37.19	2034				
		21717.37.20	5448				
13	WTG 13	21717.15.17	4120	-	с. Добротич	Вълчи Дол	III
14	WTG 14	21717.22.6	8000	-	с. Добротич	Вълчи Дол	III
15	WTG 15	21717.38.8	9999	-	с. Добротич	Вълчи Дол	III

16	**WTG 16**	27629.13.23	27999	-	с. Есеница	Вълчи Дол	III
17	**WTG 17**	27629.15.15	9342	-	с. Есеница	Вълчи Дол	III
18	**WTG 18**	27629.21.33	10002	-	с. Есеница	Вълчи Дол	III
19	**WTG 19**	32442.25.85	13653	-	с. Изворник	Вълчи Дол	III
20	**WTG 20**	27629.40.24	5999	-	с. Есеница	Вълчи Дол	III
21	**WTG 21**	27629.34.53	13954	-	с. Есеница	Вълчи Дол	III
22	**WTG 22**	32860.33.24	19604	-	с. Искър	Вълчи Дол	IV
23	**WTG 23**	32860.34.46	22426	-	с. Искър	Вълчи Дол	IV
24	**WTG 24**	32860.29.8	9998	-	с. Искър	Вълчи Дол	III
25	**WTG 25**	32860.28.2	15948	-	с. Искър	Вълчи Дол	III
26	**WTG 26**	32860.33.10	9997	-	с. Искър	Вълчи Дол	III
27	**WTG 27**	32860.40.13	47995	-	с. Искър	Вълчи Дол	III
28	**WTG 28**	32860.36.18	7739	-	с. Искър	Вълчи Дол	III
29	**WTG 29**	32860.42.13	14676	-	с. Искър	Вълчи Дол	III
30	**WTG 30**	32860.44.12	13995	-	с. Искър	Вълчи Дол	III
31	**WTG 31**	32860.38.54	12000	-	с. Искър	Вълчи Дол	III
32	**WTG 32**	32860.22.2	26999	-	с. Искър	Вълчи Дол	III
33	**WTG 33**	32442.18.16	14395	-	с. Изворник	Вълчи Дол	III
34	**WTG 34**	32442.28.52	13405	-	с. Изворник	Вълчи Дол	III
35	**WTG 35**	32442.24.37	5480	-	с. Изворник	Вълчи Дол	III
36	**WTG 36**	32442.30.20	12371	-	с. Изворник	Вълчи Дол	III
37	**WTG 37**	32442.32.11	9998	-	с. Изворник	Вълчи Дол	IV
38	**WTG 38**	35506.4.72	7098	-	с. Калоян	Вълчи Дол	III
39	**WTG 39**	35506.2.14	7749	-	с. Калоян	Вълчи Дол	II
40	**WTG 40**	35506.9.9	12103	-	с. Калоян	Вълчи Дол	III
41	**WTG 41**	35506.6.45	12128	-	с. Калоян	Вълчи Дол	III
42	**WTG 42**	35506.15.35	12684	-	с. Калоян	Вълчи Дол	III
43	**WTG 43**	35506.19.5	7002	-	с. Калоян	Вълчи Дол	III
44	**WTG 44**	35506.18.44	5201	-	с. Калоян	Вълчи Дол	III

45	**WTG 45**	48524.11.14	5866	-	с. Михалич	Вълчи Дол	III
46	**WTG 46**	48524.19.13	5000	-	с. Михалич	Вълчи Дол	III
47	**WTG 47**	48524.22.49	9567	-	с. Михалич	Вълчи Дол	III
48	**WTG 48**	48524.28.4	6661	-	с. Михалич	Вълчи Дол	IV
49	**WTG 49**	48524.26.16	7001	-	с. Михалич	Вълчи Дол	IV
50	**WTG 50**	48524.44.13	4000	-	с. Михалич	Вълчи Дол	IV
51	**Подстанция Юг**	21717.59.2	14000	-	с. Добротич	Вълчи Дол	IV
		21717.59.3	12996				
52	**Подстанция Север**	27629.44.35	11138	-	с. Есеница	Вълчи Дол	III
		27629.44.36	6664				
53	**Подстанция Център**	21717.22.11	17113	-	с. Добротич	Вълчи Дол	III
		21717.22.12	10599				
54	**Подстанция Добротич 400**	21717.59.12	15359	-	с. Добротич	Вълчи Дол	III
		21717.59.13	25301				
		21717.59.14	22999				
		21717.59.15	20701				
		21717.59.29	4232				
		21717.59.64	902				
		21717.59.65	10099				
		21717.59.31	6844				
		21717.59.32	10001				
		21717.59.33	10280				
		21717.59.34	10699				

**WTG (wind turbine generator) – вятърен генератор*

В обхвата на първите дванадесет вятърни турбинни генератора има влезли в сила подробни устройствени планове – планове за застрояване, с които един от поземлените имоти, попадащи в обхвата на територията за разполагане на вятърния генератор е вече със сменен статут, т.е. поземления имот е отреден за ***Производство, преобразуване, пренос и разпределение на електрическа енергия от ВЕИ. 1бр.ветрогенератор до 2 MW.*** В таблицата тези поземлени имоти са отбелязани в червено.

В обхвата на територията за Елподстанция Добротич 400 също има поземлен имот с вече променен статут, който също е отреден за ***Производство, преобразуване, пренос и разпределение на електрическа енергия от ВЕИ. 1бр.ветрогенератор до 2 MW.***

Тези поземлени имоти не са в обхвата на сегашната разработка, тъй като целта на настоящия проект е да се промени статута на земеделските земи в такива за производство на електроенергия от ВЕИ и в такива за елподстанция.

В последваща процедура, тези 12 вече преотредени поземлени имота ще се обединят в общи поземлени имоти, които да отговарят на териториалните изисквания за разполагане на вятърните генератори.

III. Цел и задачи на проекта

Основната цел на настоящото задание е промяна на предназначението на поземлените имоти, в които ще бъдат разположени ветрогенератори, електрически подстанции и съоръжения за съхранение на електрическа енергия, които са част от инвестиционното предложение за изграждане на Вятърен парк „Добротич Уинд".

Това може да се случи чрез изработване, съгласуване и одобряване на подробен устройствен план – план за застрояване (ПУП – ПЗ), за чието изработване се иска разрешение с настоящото техническо задание, съгласно чл. 125 от ЗУТ. Задачата е устройствените планове да се изработят в съответствие с приложимата нормативна уредба (ЗУТ, Наредба № 7 за правила и нормативи за устройство на отделните видове територии и устройствени зони, Наредба № 8 за обема и съдържанието на устройствените схеми и планове и др.), като се дадат допустими параметри на застрояване и натоварване на територията.

IV. Изисквания към проекта

1. Изисквания спрямо проектните части

- Основното изискване към разработката е да се промени устройствения режим на поземлените имоти и той да се предвиди като територия за предимно-производствени дейности за производство на електроенергия от ВЕИ със следните параметри на застрояване:
  - Плътност на застрояване: 80%;
  - Височина на застрояване: ≤ 270м ***(Височината на застрояване е съобразена с височината на ветрогенераторите, вкл. перката на ротора);***
  - Кинт: 2.5;
  - Минимална озеленена площ: 20%;
- За извършването на планираните дейности се предвижда изграждане на временни пътища за доставка, монтаж и поддръжка на вятърните генератори, техническата инфраструктура - повишаващи подстанции и

съоръжения за присъединяване и съхранение на електрическа енергия. В процеса на експлоатация ще бъдат използвани съществуващите общински и селскостопански пътища.

- Достъпът на имотите до присъединителната инфраструктура ще бъде решен посредством подземна кабелна мрежа със средно напрежение (33kV), свързваща отделните ветрогенератори с бъдещите подстанции (33/110kV) „Север", „Център" и „Юг". Предвижда се изграждането на въздушна кабелна линия 110kV, която ще свързва подстанции „Север", „Център" и „Юг" с новата подстанция (33/110/400kV) „Добротич 400", която, от своя страна, ще се свърже чрез въздушна кабелна линия 400kV със съществуващата инфраструктура на ЕСО ЕАД.
- За осъществяване на конкретната дейност не е необходимо изграждане на инженерна ВиК инфраструктура, поради което не се предвижда такава.

2. **Общи изисквания към проекта**

- Да се спазят всички изисквания на действащата нормативна уредба за посочените дейности.
- Проектът да се предаде в 3 екземпляра в графичен вид и на електронен носител в рамките на 36 (тридесет и шест) месеца след издаване на заповед за допускане изработването на ПУП-ПЗ.

V. Етапи на реализация на проекта за ПУП – ПЗ

1. **I етап** – Изготвяне на задание за изработването на ПУП – ПЗ за смяна на предназначение на земеделска земя във връзка с инвестиционно намерение за изграждане на вятърен парк „Добротич Уинд" ведно с техническата инфраструктура – повишаващи подстанции и съоръжения за присъединяване и съхранение на електрическа енергия.
2. **II етап** – Издаване на Заповед за допускане изработването на ПУП – ПЗ за смяна на предназначение на земеделска земя във връзка с инвестиционно намерение за изграждане на вятърен парк „Добротич Уинд" ведно с техническата инфраструктура – повишаващи подстанции и съоръжения за присъединяване и съхранение на електрическа енергия.
3. **III етап** – Изготвяне на проект за ПУП – ПЗ за смяна на предназначение на земеделска земя във връзка с инвестиционно намерение за изграждане на вятърен парк „Добротич Уинд" ведно с техническата инфраструктура – повишаващи подстанции и съоръжения за присъединяване и съхранение на електрическа енергия.
4. **IV етап** – Процедиране и съгласуване на изготвения проект с компетентните институции като ЕСО ЕАД, ОСЗ, общинска администрация, РИОСВ-Варна и др.

5. **<u>V етап</u>** – одобряване и влизане в сила на Решение за одобряване на ПУП – ПЗ на ОбС – Вълчи дол, по доклад на кмета на общината.

- **Приложения**

  - Предложение за ПУП-ПЗ за всеки от обектите в обхвата на инвестиционното намерение;

  - Обща схема на инвестиционното предложение;

Съставил: .....

/Катина Йорданова/

ПРЕДЛОЖЕНИЕ ЗА ИЗРАБОТВАНЕ НА ПРОЕКТ ЗА ПОДРОБЕН УСТРОЙСТВЕН ПЛАН-ПЛАН ЗА ЗАСТРОЯВАНЕ
в обхват: 21717.11.32, 21717.11.33, с. Добротич, общ. Вълчи дол

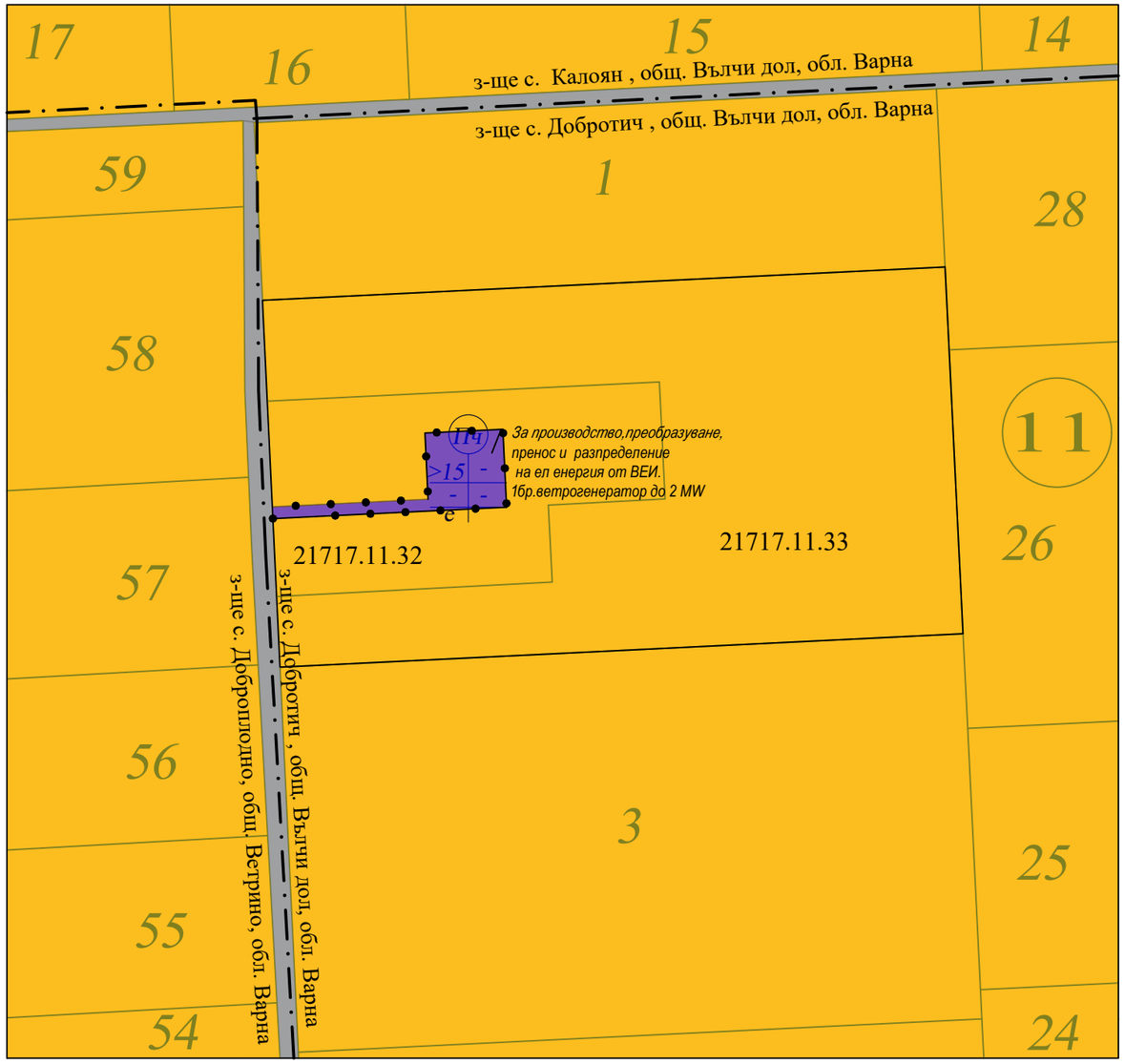

Извадка от ПУП-План за застрояване за 21717.11.32, 21717.11.33 в землището на с. Добротич, общ. Вълчи дол

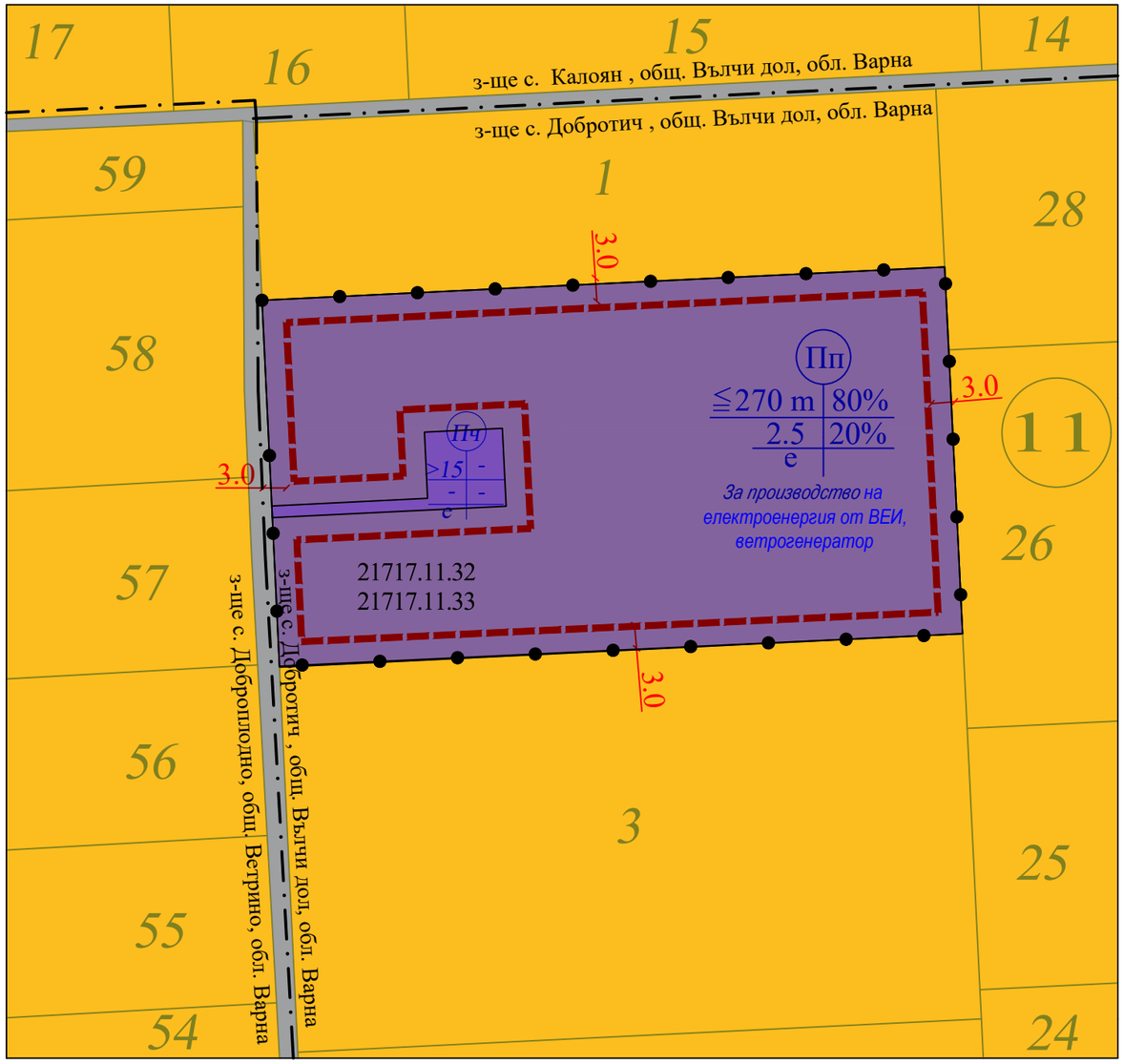

ПУП - План за застрояване за 21717.11.32, 21717.11.33 в землището на с. Добротич, общ. Вълчи дол

Номер на поземлен имот и/или на урегулиран поземлен имот	Устройствена зона	Поземлен имот с установено предназначение	Етажност (вис. в м.)			Градоустройствени параметри			Начин на застрояване			Забележка
			задължителна	максимална	възможна "от-до"	максимална плътност на застрояване в %	макс. К инт	минимална озеленена площ в %	Свободно-е	Свързано в два съседни имота-д	Свързано-с	
21717.11.32 21717.11.33	Пп	За производство на електроенергия от ВЕИ, ветрогенератор		≦270 m VII		80	2.5	20	●			

ЛЕГЕНДА:

- Поземлени имоти за транспортно-комуникационна инфраструктура
- Чисто производствена устройствена зона
- Предимно производствена устройствена зона
- Обработваеми земи - ниви
- Граница на промяна на режим на устройство и застрояване
- Ограничителна линия на застрояване

Инвеститор:	"Добротич уинд" АД
Възложител:	Катина Йорданова
ОБЕКТ:	Вятърен парк „Добротич Уинд" ведно с техническата инфраструктура – повишаващи подстанции и съоръжения за присъединяване и съхранение на електрическа енергия
ПОДОБЕКТ:	Предложение за ПУП- ПЗ в обхват: 21717.11.32, 21717.11.33, с. Добротич, общ. Вълчи дол - WTG 1

Фаза: ПУП-ПЗ	Част: ПЗ	Мащаб: 1:1500	Дата: 2022 г.	Чертеж: 1/1

ПРЕДЛОЖЕНИЕ ЗА ИЗРАБОТВАНЕ НА ПРОЕКТ ЗА
ПОДРОБЕН УСТРОЙСТВЕН ПЛАН-ПЛАН ЗА ЗАСТРОЯВАНЕ
в обхват: 21717.17.43, с. Добротич, общ. Вълчи дол

N

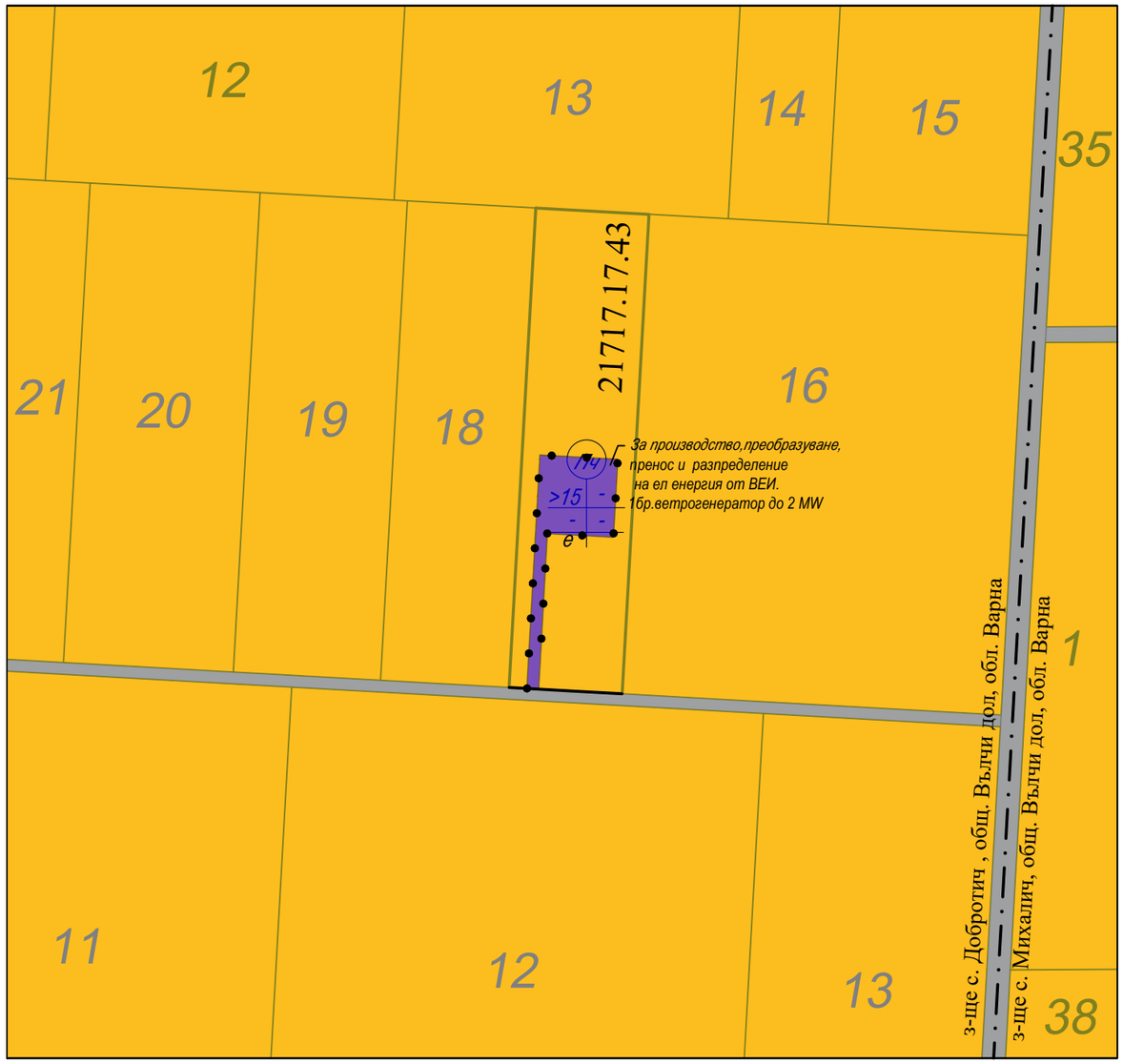

Извадка от ПУП - План за застрояване за 21717.17.43
в землището на с. Добротич ,общ. Вълчи дол

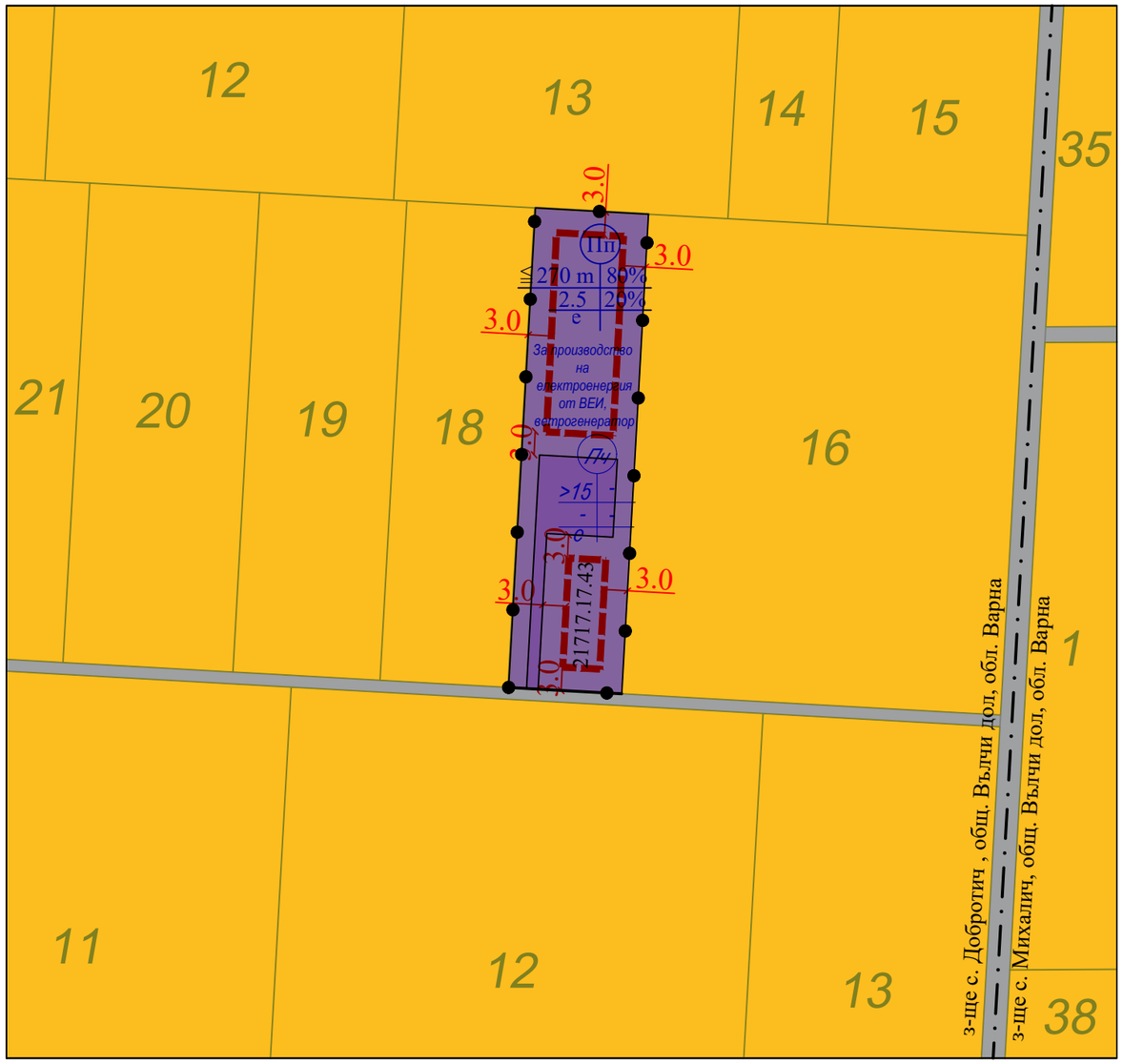

ПУП - План за застрояване за 21717.17.43
в землището на с. Добротич, общ. Вълчи дол

Номер на поземлен имот и/или на урегулиран поземлен имот	Устройствена зона	Поземлен имот с установено предназначение	Етажност (вис. в м.)			Градоустройствени параметри			Начин на застрояване			Забележка
			задължителна	максимална	възможна "от-до"	максимална плътност на застрояване в %	макс. К инт	минимална озеленена площ в %	Свободно-е	Свързано в два съседни имота-д	Свързано-с	
21717.17.43	Пп	За производство на електроенергия от ВЕИ, ветрогенератор		270 m VII		80	2.5	20	●			

ЛЕГЕНДА:

- Поземлени имоти за транспортно-комуникационна инфраструктура
- Чисто производствена устройствена зона
- Предимно производствена устройствена зона
- Обработваеми земи - ниви
- Граница на промяна на режим на устройство и застрояване
- Ограничителна линия на застрояване

Инвеститор:	"Добротич уинд" АД			
Възложител:	Катина Йорданова			
ОБЕКТ:	Вятърен парк „Добротич Уинд" ведно с техническата инфраструктура – повишаващи подстанции и съоръжения за присъединяване и съхранение на електрическа енергия			
ПОДОБЕКТ:	Предложение за ПУП- ПЗ в обхват: 21717.17.43, с. Добротич, общ. Вълчи дол - WTG 2			
Фаза: ПУП-ПЗ	Част: ПЗ	Мащаб: 1:1500	Дата: 2022 г.	Чертеж: 1/1

ПРЕДЛОЖЕНИЕ ЗА ИЗРАБОТВАНЕ НА ПРОЕКТ ЗА
ПОДРОБЕН УСТРОЙСТВЕН ПЛАН-ПЛАН ЗА ЗАСТРОЯВАНЕ
в обхват: 21717.42.37, 21717.42.38, с. Добротич, общ. Вълчи дол

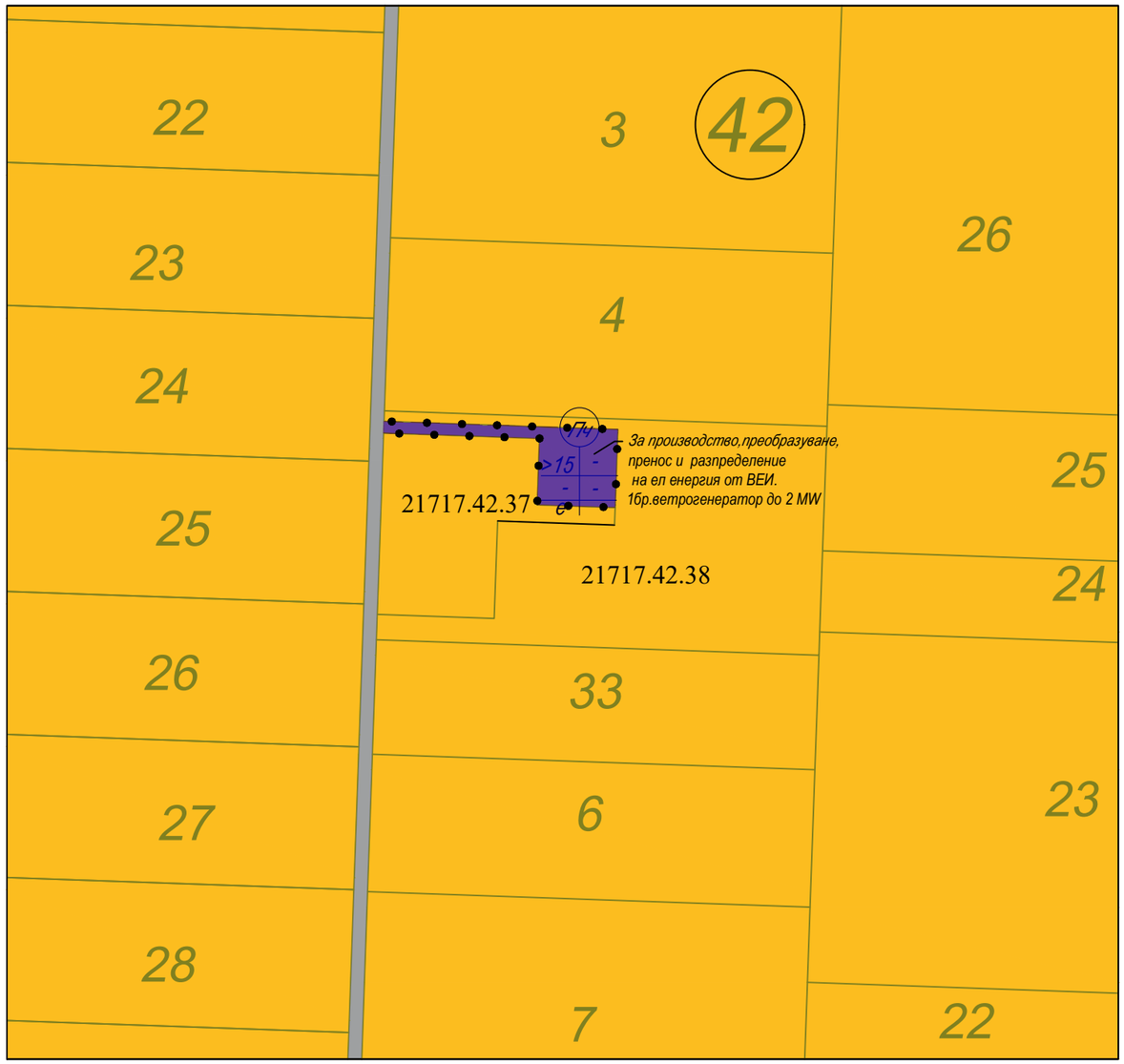

Извадка от ПУП - План за застрояване за 21717.42.37, 21717.42.38 в землището на с. Добротич, общ. Вълчи дол

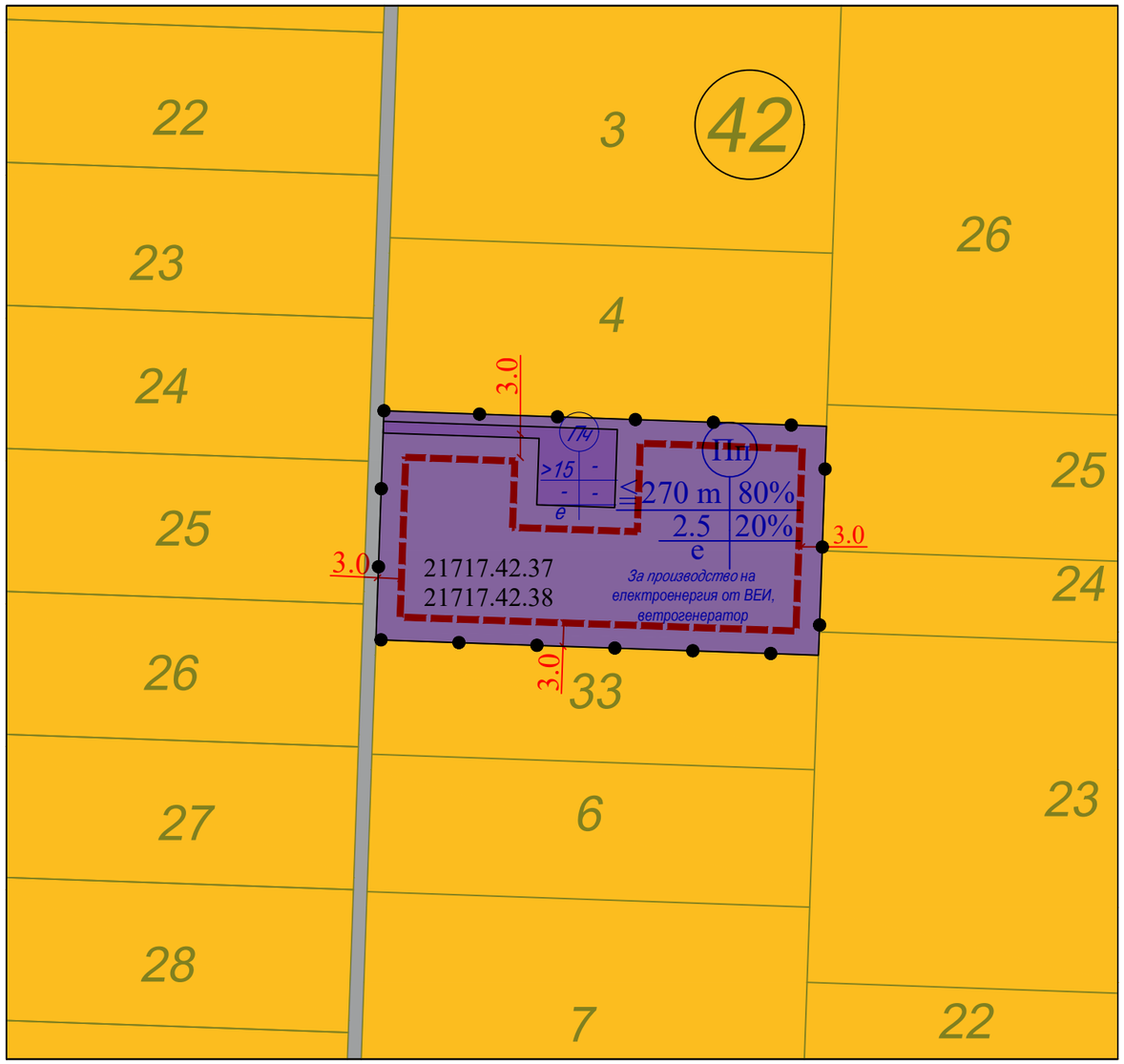

ПУП - План за застрояване за 21717.42.37, 21717.42.38, в землището на с. Добротич, общ. Вълчи дол

Номер на поземлен имот и/или на урегулиран поземлен имот	Устройствена зона	Поземлен имот с установено предназначение	Етажност (вис. в м.)			Градоустройствени параметри			Начин на застрояване			Забележка
			задължителна	максимална	възможна "от-до"	максимална плътност на застрояване в %	макс. К инт	минимална озеленена площ в %	Свободно-е	Свързано в два съседни имота-д	Свързано-с	
21717.42.37, 21717.42.38	Пп	За производство на електроенергия от ВЕИ, ветрогенератор		270 m VII		80	2.5	20	●			

ЛЕГЕНДА:

- Поземлени имоти за транспортно-комуникационна инфраструктура
- Чисто производствена устройствена зона
- Предимно производствена устройствена зона
- Обработваеми земи - ниви
- Граница на промяна на режим на устройство и застрояване
- Ограничителна линия на застрояване

Инвеститор:	"Добротич уинд" АД			
Възложител:	Симон Бонева, представлявана от законния си представител Катина Йорданова			
ОБЕКТ:	Вятърен парк „Добротич Уинд" ведно с техническата инфраструктура – повишаващи подстанции и съоръжения за присъединяване и съхранение на електрическа енергия			
ПОДОБЕКТ:	Предложение за ПУП- ПЗ в обхват: 21717.42.37, 21717.42.38, с. Добротич, общ. Вълчи дол - WTG 3			
Фаза: ПУП-ПЗ	Част: ПЗ	Мащаб: 1:1500	Дата: 2022 г.	Чертеж: 1/1

ПРЕДЛОЖЕНИЕ ЗА ИЗРАБОТВАНЕ НА ПРОЕКТ ЗА
ПОДРОБЕН УСТРОЙСТВЕН ПЛАН-ПЛАН ЗА ЗАСТРОЯВАНЕ
в обхват: 21717.45.47, с. Добротич, общ. Вълчи дол

N

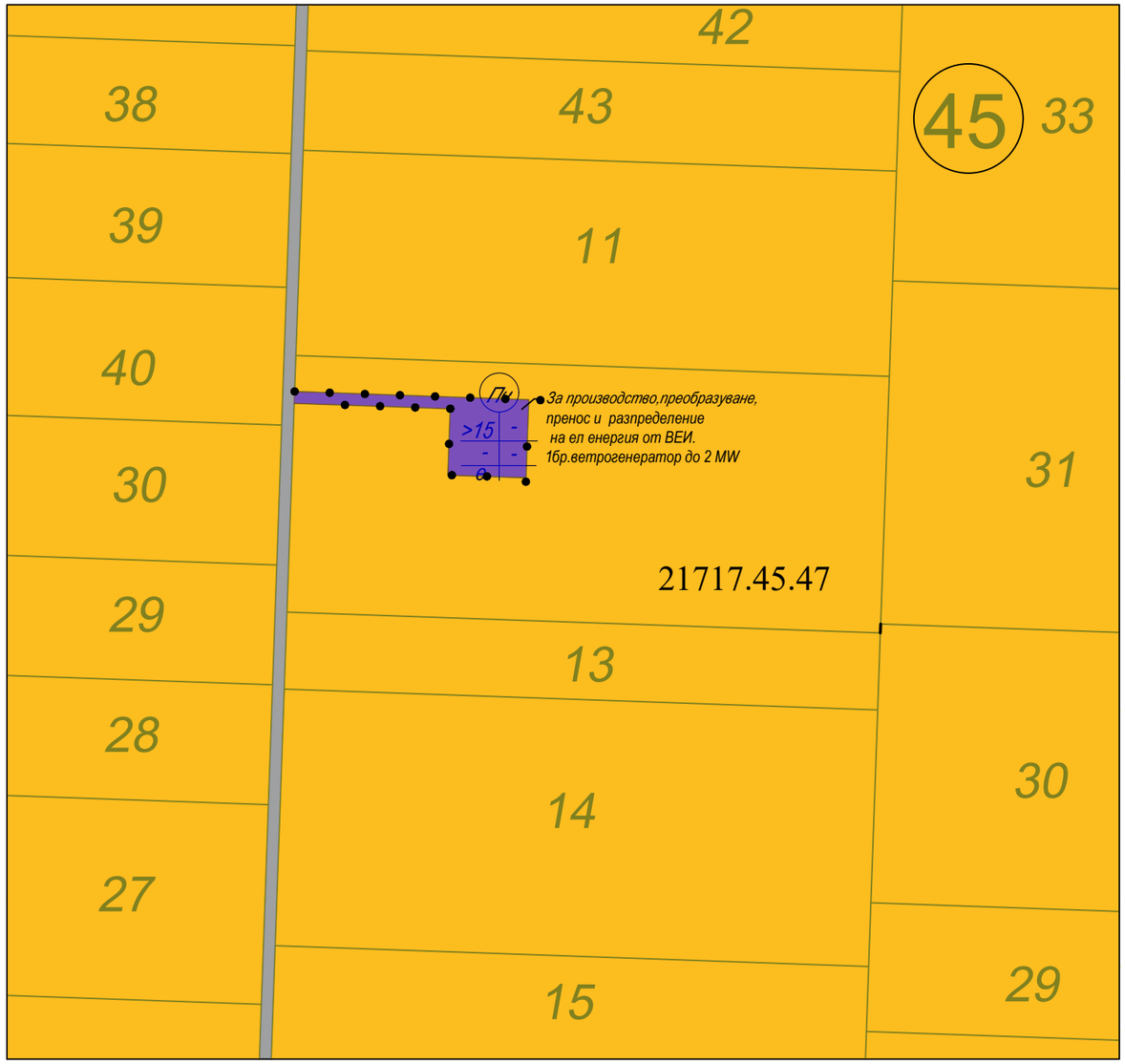

Извадка от ПУП - ПЛАН ЗА ЗАСТРОЯВАНЕ за 21717.45.47
в землището на с. Добротич ,общ. Вълчи дол

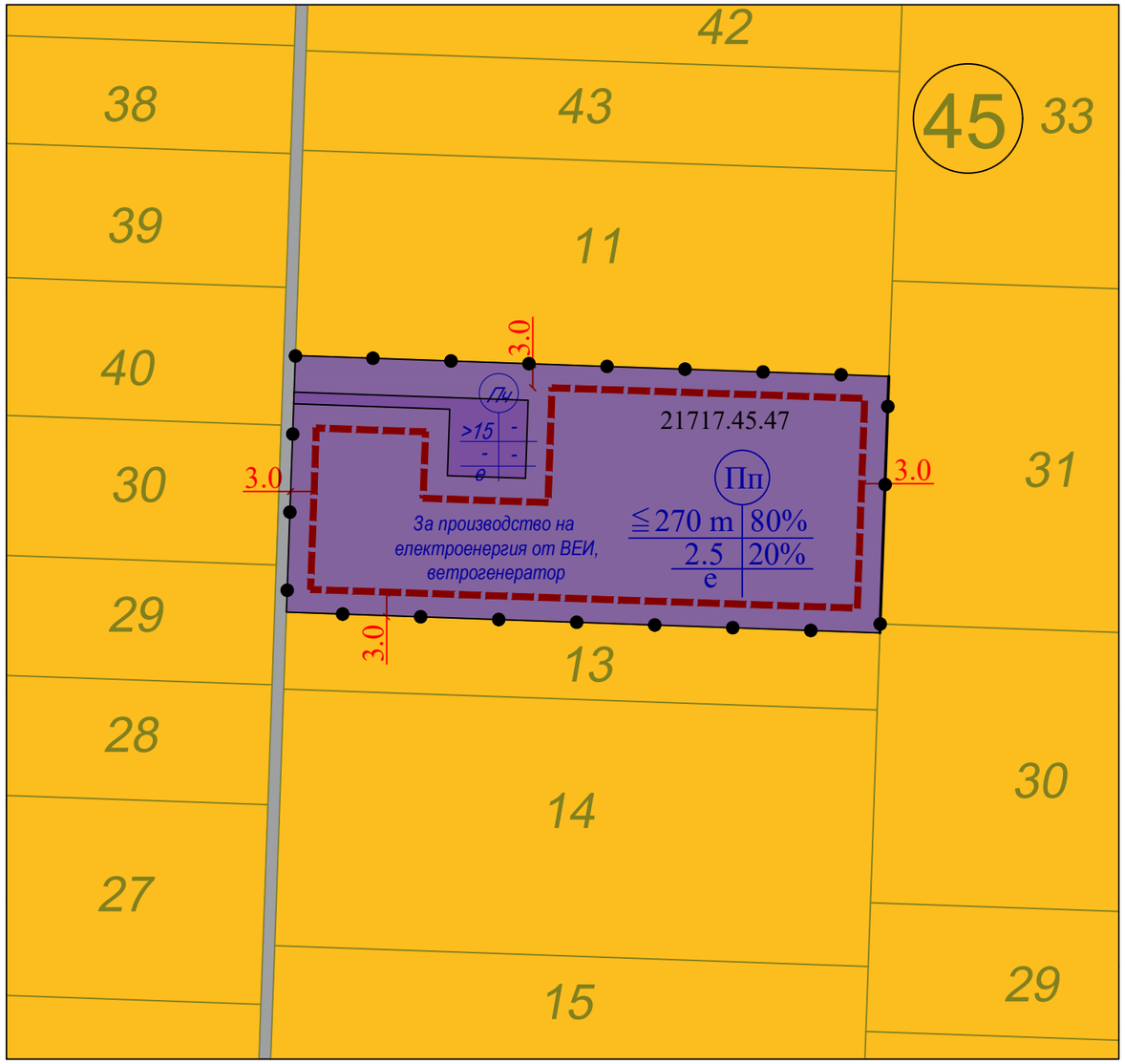

ПУП - План за застрояване за 21717.45.47,
в землището на с. Добротич ,общ. Вълчи дол

Номер на поземлен имот и/или на урегулиран поземлен имот	Устройствена зона	Поземлен имот с установено предназначение	Етажност (вис. в м.)			Градоустройствени параметри			Начин на застрояване			Забележка
			задължителна	максимална	възможна "от-до"	максимална плътност на застрояване в %	макс. К инт	минимална озеленена площ в %	Свободно-е	Свързано в два съседни имота-д	Свързано-с	
21717.45.47	Пп	За производство на електроенергия от ВЕИ, ветрогенератор		≦270 m ≦II		80	2.5	20	●			

ЛЕГЕНДА:

- Поземлени имоти за транспортно-комуникационна инфраструктура
- Чисто производствена устройствена зона
- Предимно производствена устройствена зона
- Обработваеми земи - ниви
- Граница на промяна на режим на устройство и застрояване
- Ограничителна линия на застрояване

Инвеститор:	"Добротич уинд" АД			
Възложител:	Катина Йорданова			
ОБЕКТ:	Вятърен парк „Добротич Уинд" ведно с техническата инфраструктура – повишаващи подстанции и съоръжения за присъединяване и съхранение на електрическа енергия			
ПОДОБЕКТ:	Предложение за ПУП- ПЗ в обхват: 21717.45.47, с. Добротич, общ. Вълчи дол - WTG 4			
Фаза: ПУП-ПЗ	Част: ПЗ	Мащаб: 1:1500	Дата: 2022 г.	Чертеж: 1/1

ПРЕДЛОЖЕНИЕ ЗА ИЗРАБОТВАНЕ НА ПРОЕКТ ЗА
ПОДРОБЕН УСТРОЙСТВЕН ПЛАН-ПЛАН ЗА ЗАСТРОЯВАНЕ
в обхват: 21717.54.43, 21717.54.44, с. Добротич, общ. Вълчи дол

N

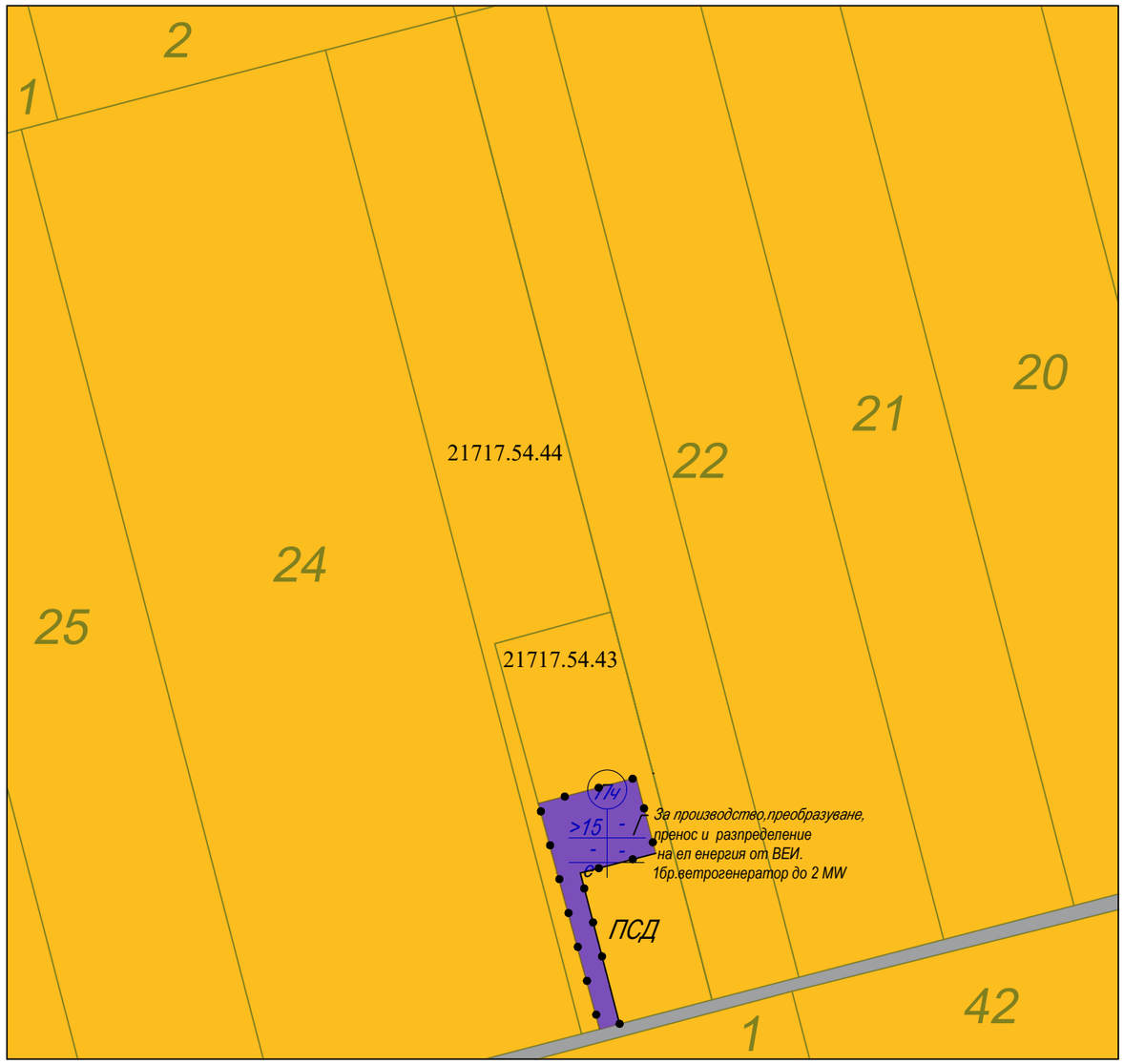

Извадка от ПУП-план за застрояване за 21717.54.43, 21717.54.44 в землището на с. Добротич, общ. Вълчи дол

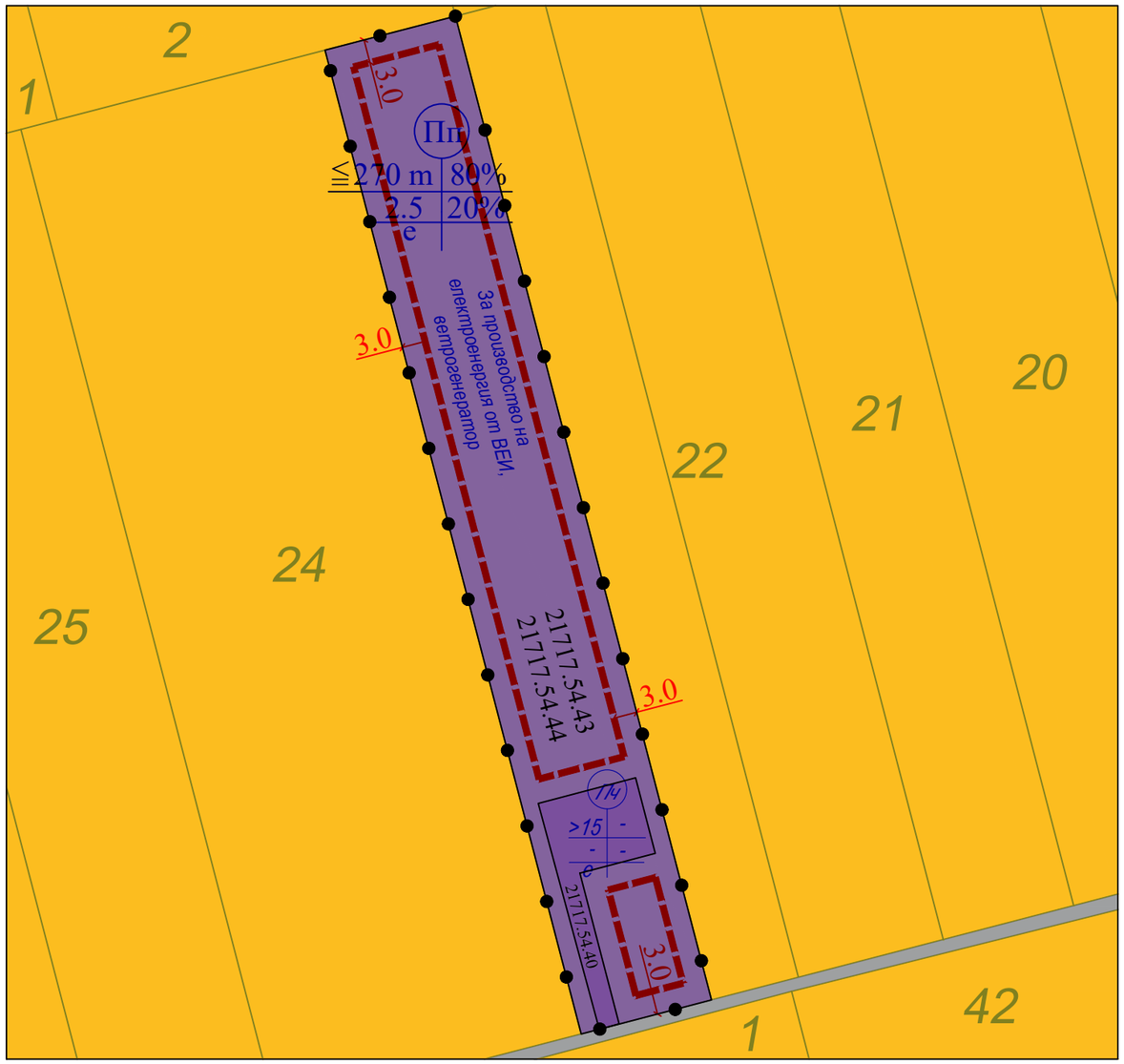

ПУП - План за застрояване за 21717.54.43, 21717.54.44, в землището на с. Добротич, общ. Вълчи дол

Номер на поземлен имот и/или на урегулиран поземлен имот	Устройствена зона	Поземлен имот с установено предназначение	Етажност (вис. в м.)			Градоустройствени параметри			Начин на застрояване			Забележка
			задължителна	максимална	възможна "от-до"	максимална плътност на застрояване в %	макс. К инт	минимална озеленена площ в %	Свободно-е	Свързано в два съседни имота-д	Свързано-с	
21717.54.43, 21717.54.44	Пп	За производство на електроенергия от ВЕИ, ветрогенератор		≤II 270 m		80	2.5	20	●			

ЛЕГЕНДА:

- Поземлени имоти за транспортно-комуникационна инфраструктура
- Чисто производствена устройствена зона
- Предимно производствена устройствена зона
- Обработваеми земи - ниви
- Граница на промяна на режим на устройство и застрояване
- Ограничителна линия на застрояване

Инвеститор:	"Добротич уинд" АД			
Възложител:	Катина Йорданова			
ОБЕКТ:	Вятърен парк „Добротич Уинд" ведно с техническата инфраструктура – повишаващи подстанции и съоръжения за присъединяване и съхранение на електрическа енергия			
ПОДОБЕКТ:	Предложение за ПУП- ПЗ в обхват: 21717.54.43, 21717.54.44, с. Добротич, общ. Вълчи дол - WTG 5			
Фаза: ПУП-ПЗ	Част: ПЗ	Мащаб: 1:1500	Дата: 2022 г.	Чертеж: 1/1

ПРЕДЛОЖЕНИЕ ЗА ИЗРАБОТВАНЕ НА ПРОЕКТ ЗА
ПОДРОБЕН УСТРОЙСТВЕН ПЛАН-ПЛАН ЗА ЗАСТРОЯВАНЕ
в обхват: 21717.60.53, 21717.60.54, с. Добротич, общ. Вълчи дол

N

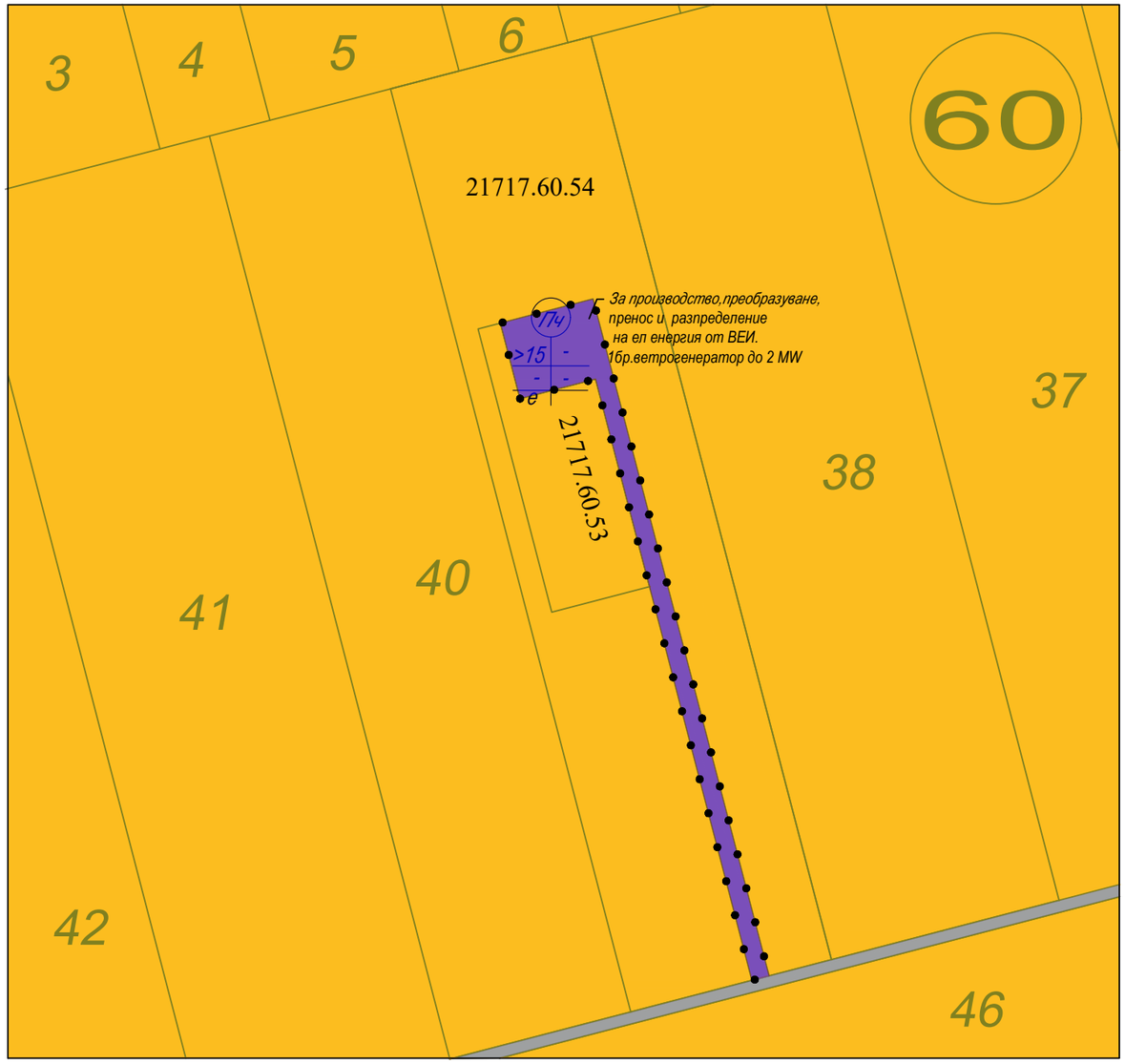

Извадка от ПУП - План за застрояване за 21717.60.53, 21717.60.54
в землището на с. Добротич ,общ. Вълчи дол

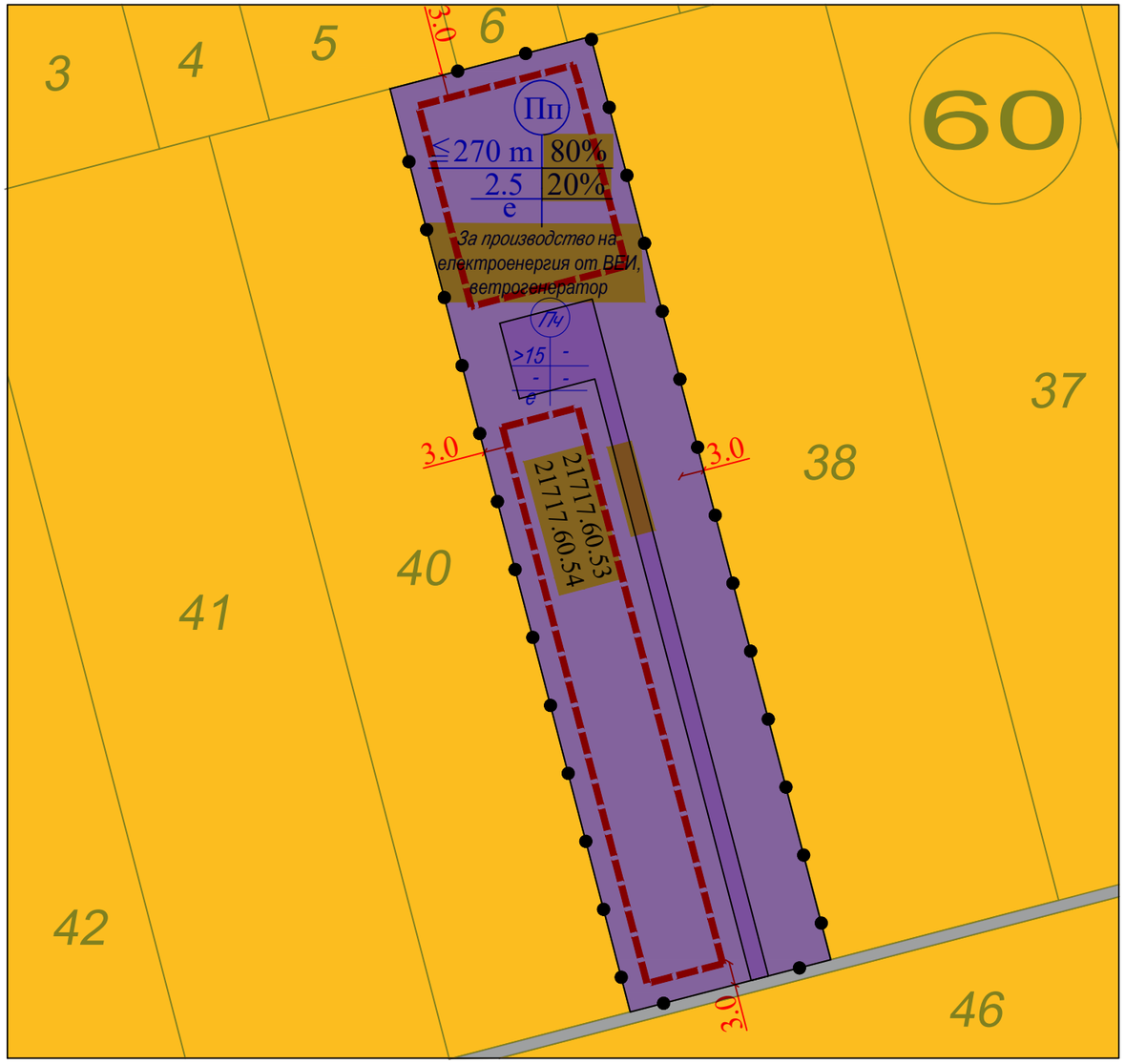

ПУП - План за застрояване за 21717.60.53, 21717.60.54,
в землището на с. Добротич ,общ. Вълчи дол

Номер на поземлен имот и/или на урегулиран поземлен имот	Устройствена зона	Поземлен имот с установено предназначение	Етажност (вис. в м.)			Градоустройствени параметри			Начин на застрояване			Забележка
			задължителна	максимална	възможна "от-до"	максимална плътност на застрояване в %	макс. К инт	минимална озеленена площ в %	Свободно-е	Свързано в два съседни имота-д	Свързано-с	
21717.60.53 21717.60.54	Пп	За производство на електроенергия от ВЕИ, ветрогенератор		≤270 m		80	2.5	20	●			

ЛЕГЕНДА:

- Поземлени имоти за транспортно-комуникационна инфраструктура
- Чисто производствена устройствена зона
- Предимно производствена устройствена зона
- Обработваеми земи - ниви
- Граница на промяна на режим на устройство и застрояване
- Ограничителна линия на застрояване

Инвеститор:	"Добротич уинд" АД			
Възложител:	Катина Йорданова			
ОБЕКТ:	Вятърен парк „Добротич Уинд" ведно с техническата инфраструктура – повишаващи подстанции и съоръжения за присъединяване и съхранение на електрическа енергия			
ПОДОБЕКТ:	Предложение за ПУП- ПЗ в обхват: 21717.60.53, 21717.60.54, с. Добротич, общ. Вълчи дол - WTG 6			
Фаза: ПУП-ПЗ	Част: ПЗ	Мащаб: 1:1500	Дата: 2022 г.	Чертеж: 1/1

ПРЕДЛОЖЕНИЕ ЗА ИЗРАБОТВАНЕ НА ПРОЕКТ ЗА ПОДРОБЕН УСТРОЙСТВЕН ПЛАН-ПЛАН ЗА ЗАСТРОЯВАНЕ
в обхват: 21717.58.32, 21717.58.33, с. Добротич, общ. Вълчи дол

N



Извадка от ПУП - План за застрояване за 21717.58.32, 21717.58.33 в землището на с. Добротич, общ. Вълчи дол

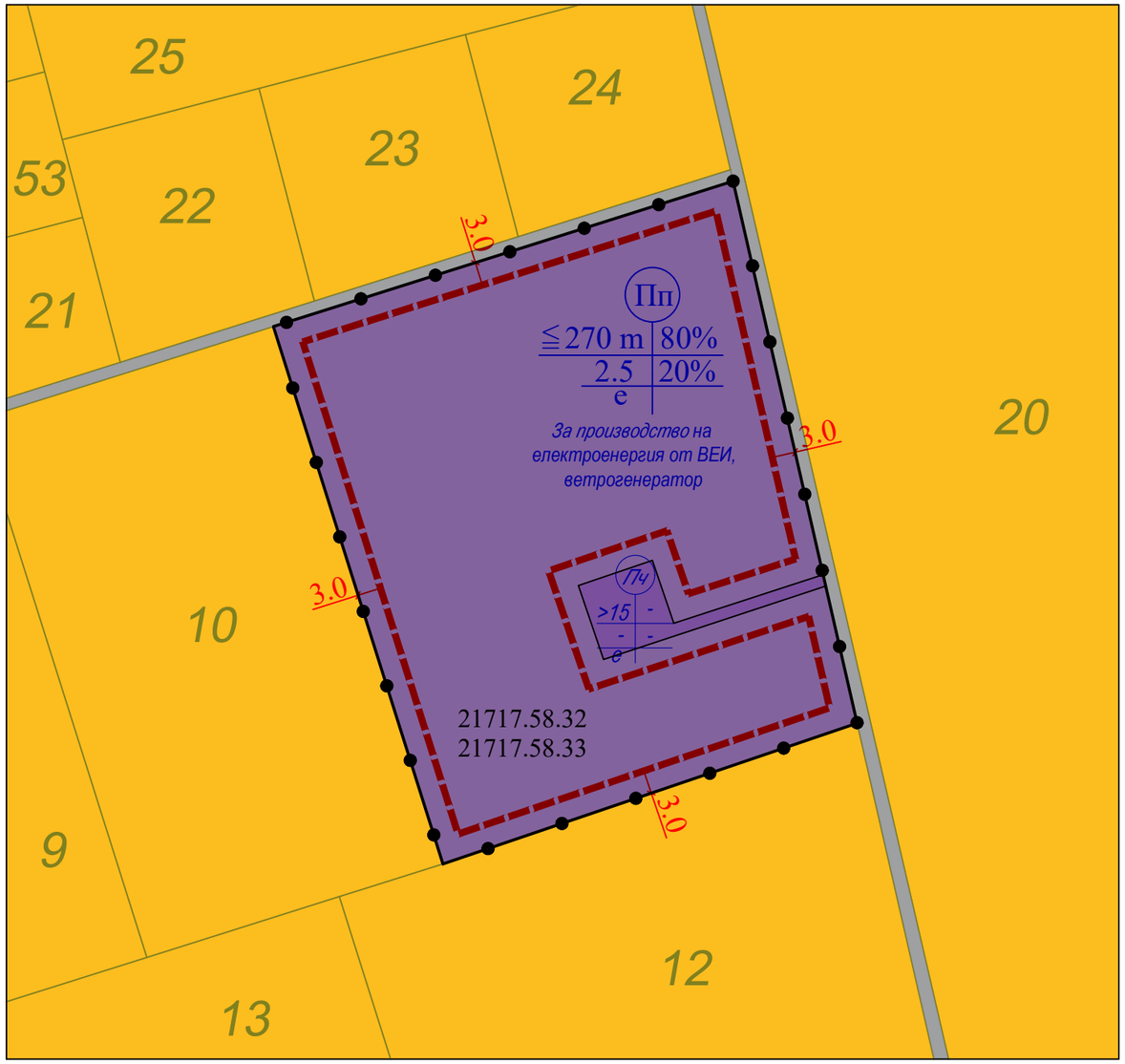

ПУП - План за застрояване за 21717.58.32, 21717.58.33, в землището на с. Добротич, общ. Вълчи дол

Номер на поземлен имот и/или на урегулиран поземлен имот	Устройствена зона	Поземлен имот с установено предназначение	Етажност (вис. в м.)			Градоустройствени параметри			Начин на застрояване			Забележка
			задължителна	максимална	възможна "от-до"	максимална плътност на застрояване в %	макс. К инт	минимална озеленена площ в %	Свободно-е	Свързано в два съседни имота-д	Свързано-с	
21717.58.32 21717.58.33	Пп	За производство на електроенергия от ВЕИ, ветрогенератор		≦270 m VII		80	2.5	20	●			

ЛЕГЕНДА:

- Поземлени имоти за транспортно-комуникационна инфраструктура
- Чисто производствена устройствена зона
- Предимно производствена устройствена зона
- Обработваеми земи - ниви
- Граница на промяна на режим на устройство и застрояване
- Ограничителна линия на застрояване

Инвеститор:	"Добротич уинд" АД			
Възложител:	Катина Йорданова			
ОБЕКТ:	Вятърен парк „Добротич Уинд" ведно с техническата инфраструктура – повишаващи подстанции и съоръжения за присъединяване и съхранение на електрическа енергия			
ПОДОБЕКТ:	Предложение за ПУП- ПЗ в обхват: 21717.58.32, 21717.58.33, с. Добротич, общ. Вълчи дол - WTG 7			
Фаза: ПУП-ПЗ	Част: ПЗ	Мащаб: 1:1500	Дата: 2022 г.	Чертеж: 1/1

ПРЕДЛОЖЕНИЕ ЗА ИЗРАБОТВАНЕ НА ПРОЕКТ ЗА ПОДРОБЕН УСТРОЙСТВЕН ПЛАН-ПЛАН ЗА ЗАСТРОЯВАНЕ
в обхват: 21717.62.47, 21717.62.48, с. Добротич, общ. Вълчи дол

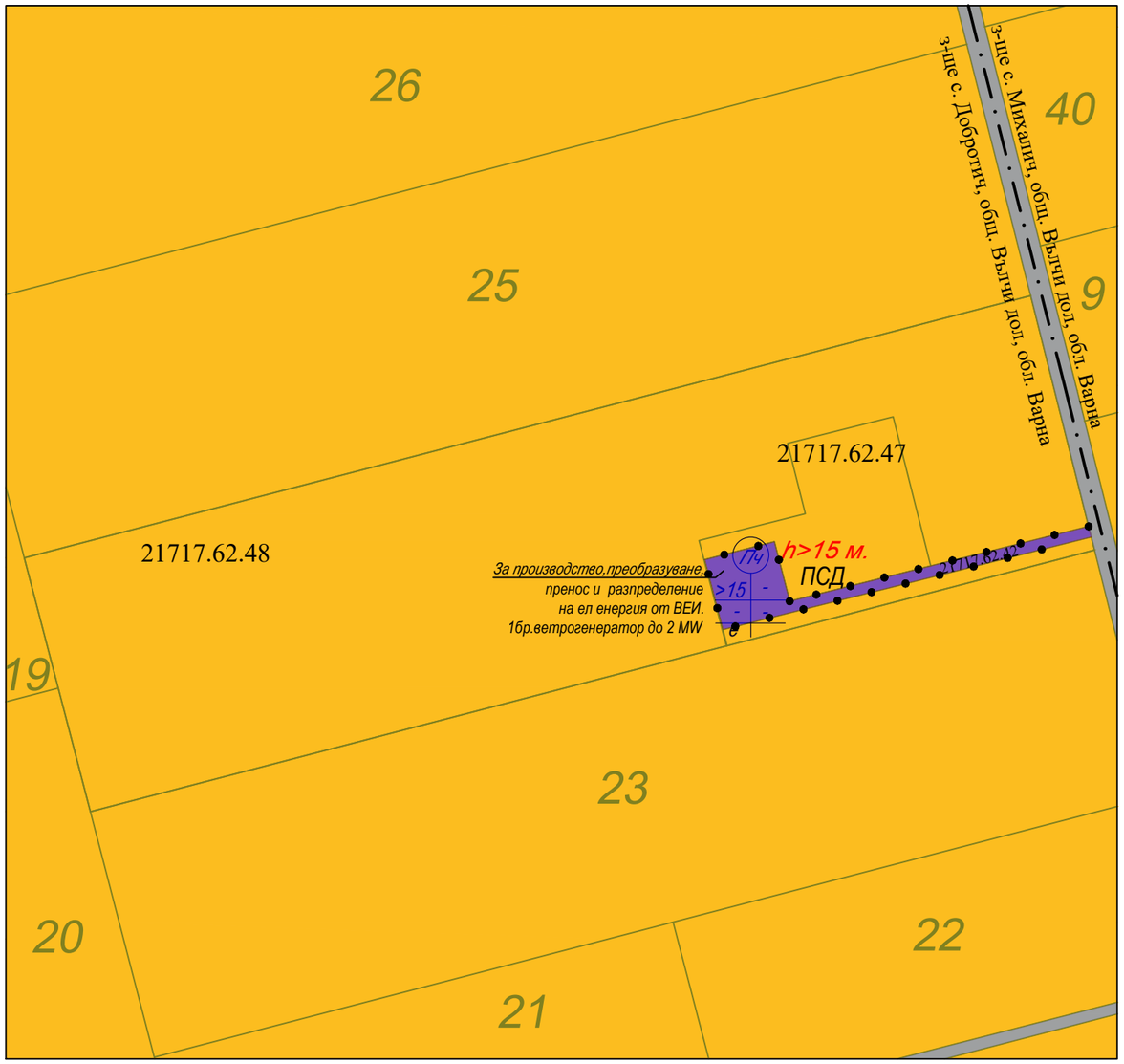

Извадка от ПУП - План за застрояване за 21717.62.47,21717.62.48 в землището на с. Добротич, общ. Вълчи дол

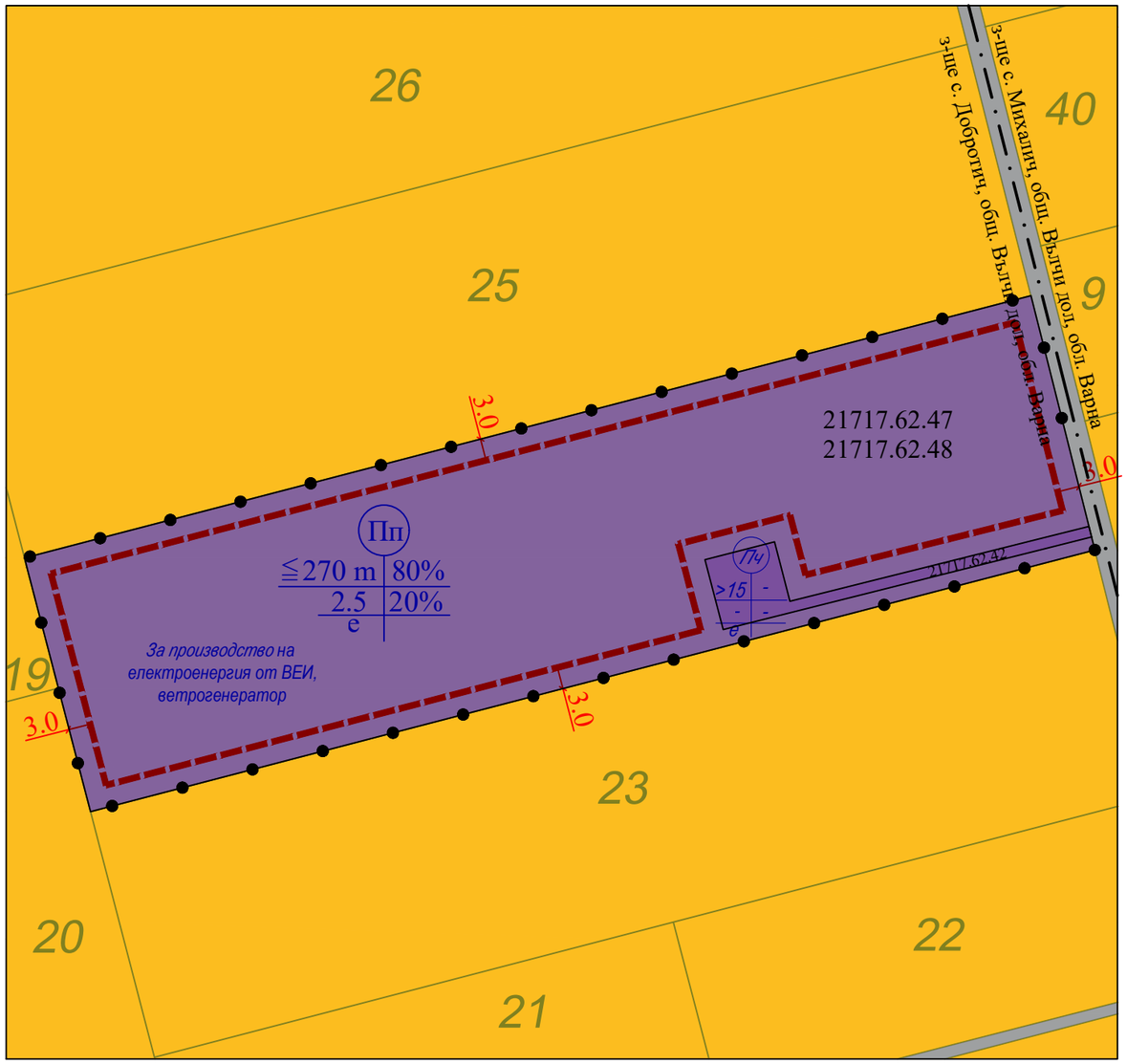

ПУП - План за застрояване за 21717.62.47,21717.62.48, в землището на с. Добротич, общ. Вълчи дол

Номер на поземлен имот и/или на урегулиран поземлен имот	Устройствена зона	Поземлен имот с установено предназначение	Етажност (вис. в м.)			Градоустройствени параметри			Начин на застрояване			Забележка
			задължителна	максимална	възможна "от-до"	максимална плътност на застрояване в %	макс. К инт	минимална озеленена площ в %	Свободно-е	Свързано в два съседни имота-д	Свързано-с	
21717.62.47, 21717.62.48	Пп	За производство на електроенергия от ВЕИ, ветрогенератор		≦270 m		80	2.5	20	●			

ЛЕГЕНДА:

- Поземлени имоти за транспортно-комуникационна инфраструктура
- Чисто производствена устройствена зона
- Предимно производствена устройствена зона
- Обработваеми земи - ниви
- Граница на промяна на режим на устройство и застрояване
- Ограничителна линия на застрояване

Инвеститор:	"Добротич уинд" АД			
Възложител:	Симон Бонева, представлявана от законния си представител Катина Йорданова			
ОБЕКТ:	Вятърен парк „Добротич Уинд" ведно с техническата инфраструктура – повишаващи подстанции и съоръжения за присъединяване и съхранение на електрическа енергия			
ПОДОБЕКТ:	Предложение за ПУП- ПЗ в обхват: 21717.62.47, 21717.62.48, с. Добротич, общ. Вълчи дол - WTG 8			
Фаза: ПУП-ПЗ	Част: ПЗ	Мащаб: 1:1500	Дата: 2022 г.	Чертеж: 1/1

ПРЕДЛОЖЕНИЕ ЗА ИЗРАБОТВАНЕ НА ПРОЕКТ ЗА ПОДРОБЕН УСТРОЙСТВЕН ПЛАН-ПЛАН ЗА ЗАСТРОЯВАНЕ
в обхват: 21717.17.46, 21717.17.47, с. Добротич, общ. Вълчи дол

N



Извадка от ПУП - План за застрояване за 21717.17.46, 21717.17.47 в землището на с. Добротич, общ. Вълчи дол

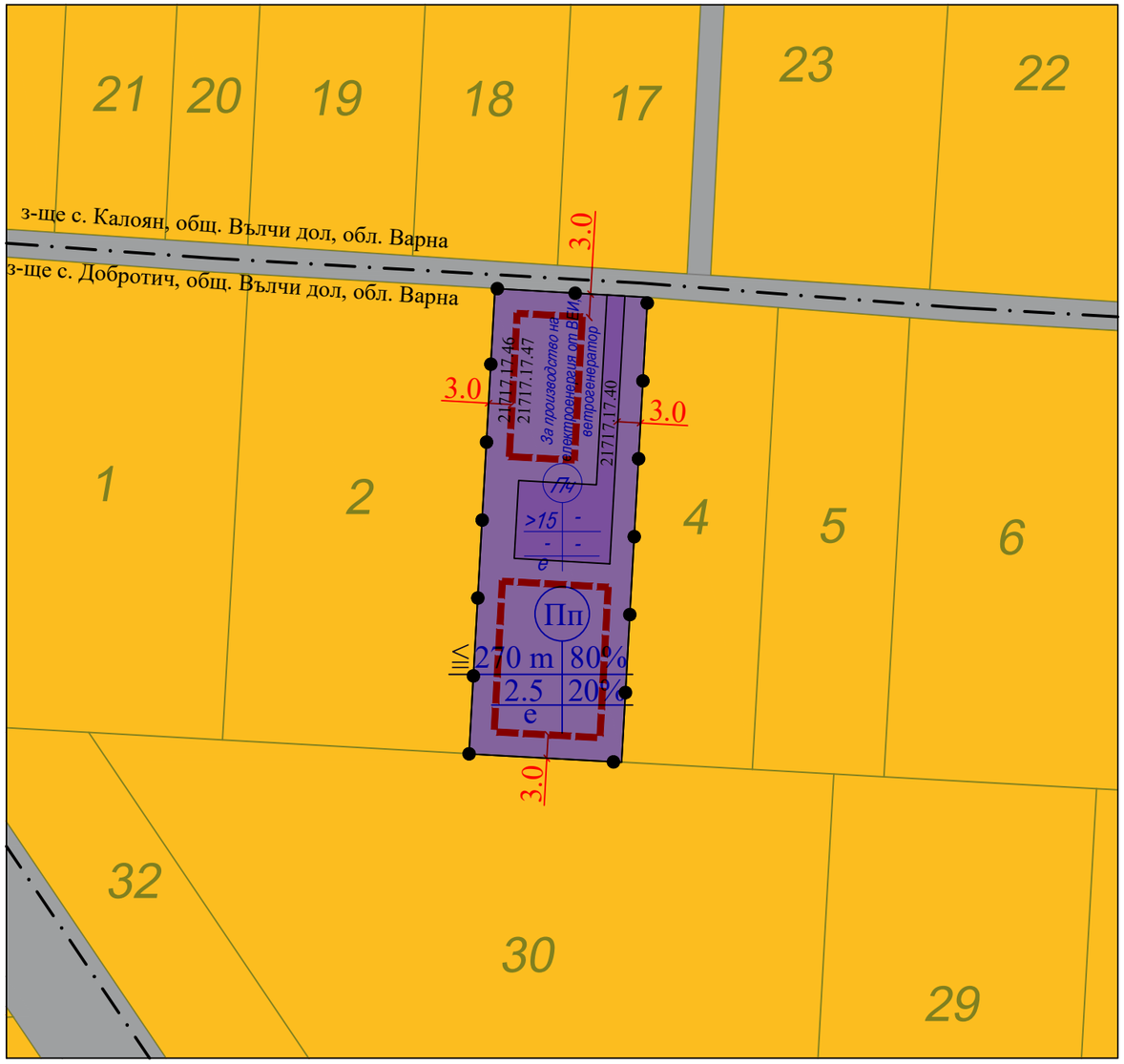

ПУП - План за застрояване за 21717.17.46, 21717.17.47, в землището на с. Добротич, общ. Вълчи дол

Номер на поземлен имот и/или на урегулиран поземлен имот	Устройствена зона	Поземлен имот с установено предназначение	Етажност (вис. в м.)			Градоустройствени параметри			Начин на застрояване			Забележка
			задължителна	максимална	възможна "от-до"	максимална плътност на застрояване в %	макс. К инт	минимална озеленена площ в %	Свободно-е	Свързано в два съседни имота-д	Свързано-с	
21717.17.46 21717.17.47	Пп	За производство на електроенергия от ВЕИ, ветрогенератор		≦270 m VII		80	2.5	20	●			

ЛЕГЕНДА:

- Поземлени имоти за транспортно-комуникационна инфраструктура
- Чисто производствена устройствена зона
- Предимно производствена устройствена зона
- Обработваеми земи - ниви
- Граница на промяна на режим на устройство и застрояване
- Ограничителна линия на застрояване

Инвеститор:	"Добротич уинд" АД			
Възложител:	Симон Бонева, представлявана от законния си представител Катина Йорданова			
ОБЕКТ:	Вятърен парк „Добротич Уинд" ведно с техническата инфраструктура – повишаващи подстанции и съоръжения за присъединяване и съхранение на електрическа енергия			
ПОДОБЕКТ:	Предложение за ПУП- ПЗ в обхват: 21717.17.46, 21717.17.47, с. Добротич, общ. Вълчи дол - WTG 9			
Фаза: ПУП-ПЗ	Част: ПЗ	Мащаб: 1:1500	Дата: 2022 г.	Чертеж: 1/1

ПРЕДЛОЖЕНИЕ ЗА ИЗРАБОТВАНЕ НА ПРОЕКТ ЗА
ПОДРОБЕН УСТРОЙСТВЕН ПЛАН-ПЛАН ЗА ЗАСТРОЯВАНЕ
в обхват: 21717.53.56, 21717.53.57, с. Добротич, общ. Вълчи дол

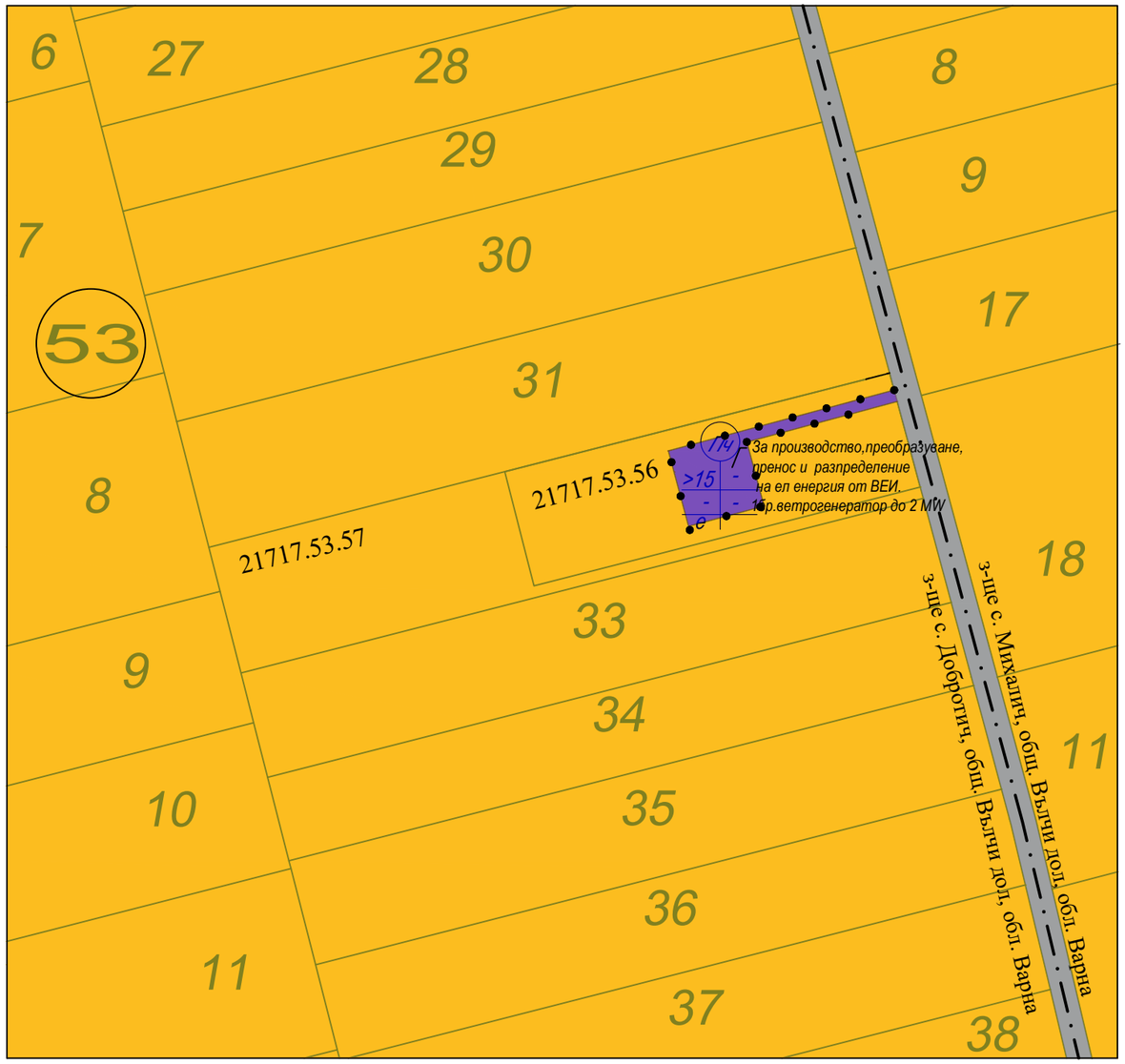

Извадка от ПУП - План за застрояване за 21717.53.56, 21717.53.57
в землището на с. Добротич, общ. Вълчи дол

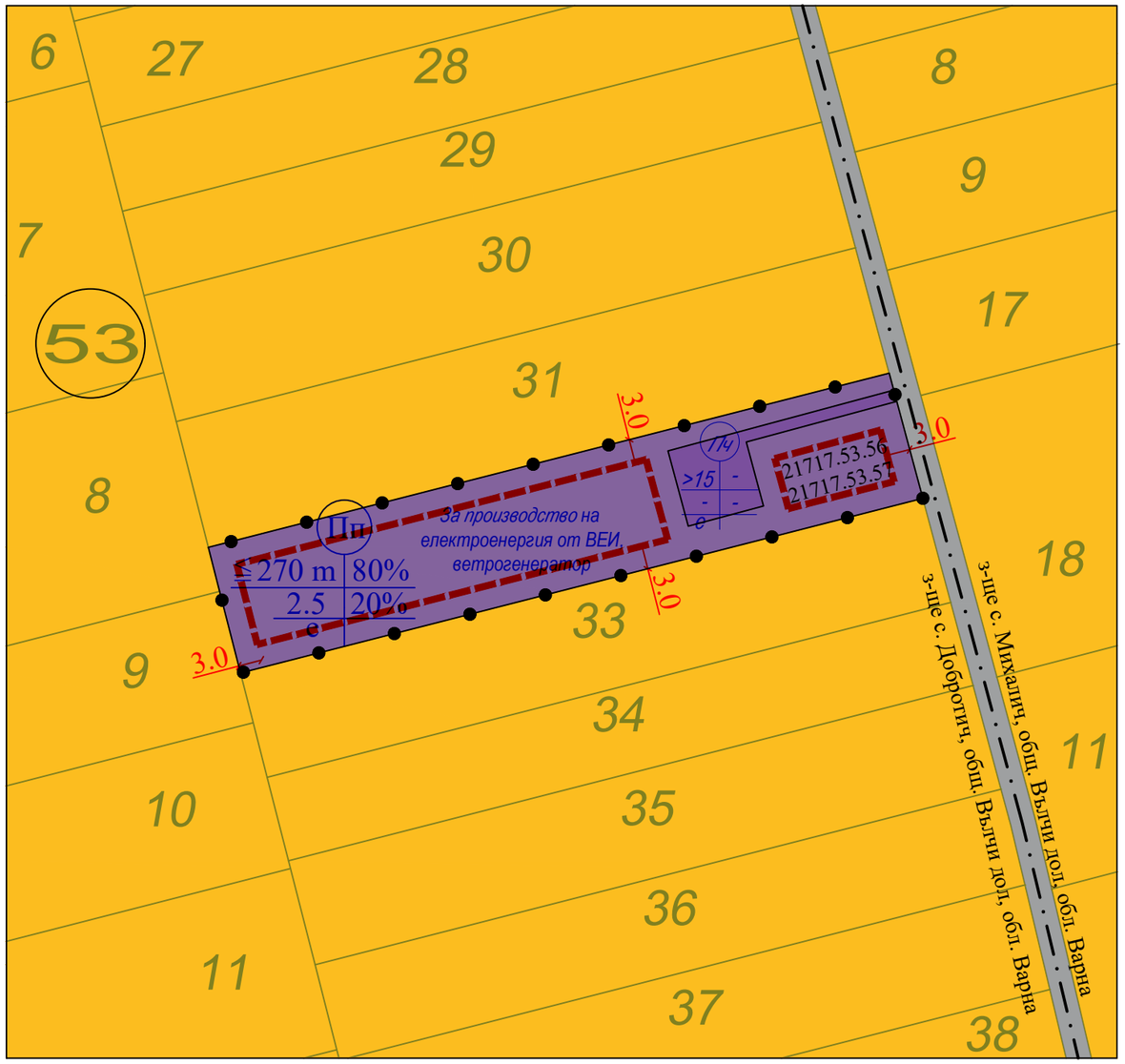

ПУП - План за застрояване за 21717.53.56, 21717.53.57,
в землището на с. Добротич, общ. Вълчи дол

Номер на поземлен имот и/или на урегулиран поземлен имот	Устройствена зона	Поземлен имот с установено предназначение	Етажност (вис. в м.)			Градоустройствени параметри			Начин на застрояване			Забележка
			задължителна	максимална	възможна "от-до"	максимална плътност на застрояване в %	макс. К инт	минимална озеленена площ в %	Свободно-е	Свързано в два съседни имота-д	Свързано-с	
21717.53.56, 21717.53.57	Пп	За производство на електроенергия от ВЕИ, ветрогенератор		270 m VII		80	2.5	20	●			

ЛЕГЕНДА:

- Поземлени имоти за транспортно-комуникационна инфраструктура
- Чисто производствена устройствена зона
- Предимно производствена устройствена зона
- Обработваеми земи - ниви
- Граница на промяна на режим на устройство и застрояване
- Ограничителна линия на застрояване

Инвеститор:	"Добротич уинд" АД			
Възложител:	Симон Бонева, представлявана от законния си представител Катина Йорданова			
ОБЕКТ:	Вятърен парк „Добротич Уинд" ведно с техническата инфраструктура – повишаващи подстанции и съоръжения за присъединяване и съхранение на електрическа енергия			
ПОДОБЕКТ:	Предложение за ПУП- ПЗ в обхват: 21717.53.56, 21717.53.57, с. Добротич, общ. Вълчи дол - WTG 10			
Фаза: ПУП-ПЗ	Част: ПЗ	Мащаб: 1:1500	Дата: 2022 г.	Чертеж: 1/1

ПРЕДЛОЖЕНИЕ ЗА ИЗРАБОТВАНЕ НА ПРОЕКТ ЗА ПОДРОБЕН УСТРОЙСТВЕН ПЛАН-ПЛАН ЗА ЗАСТРОЯВАНЕ
в обхват: 21717.13.32, 21717.13.33, с. Добротич, общ. Вълчи дол

N

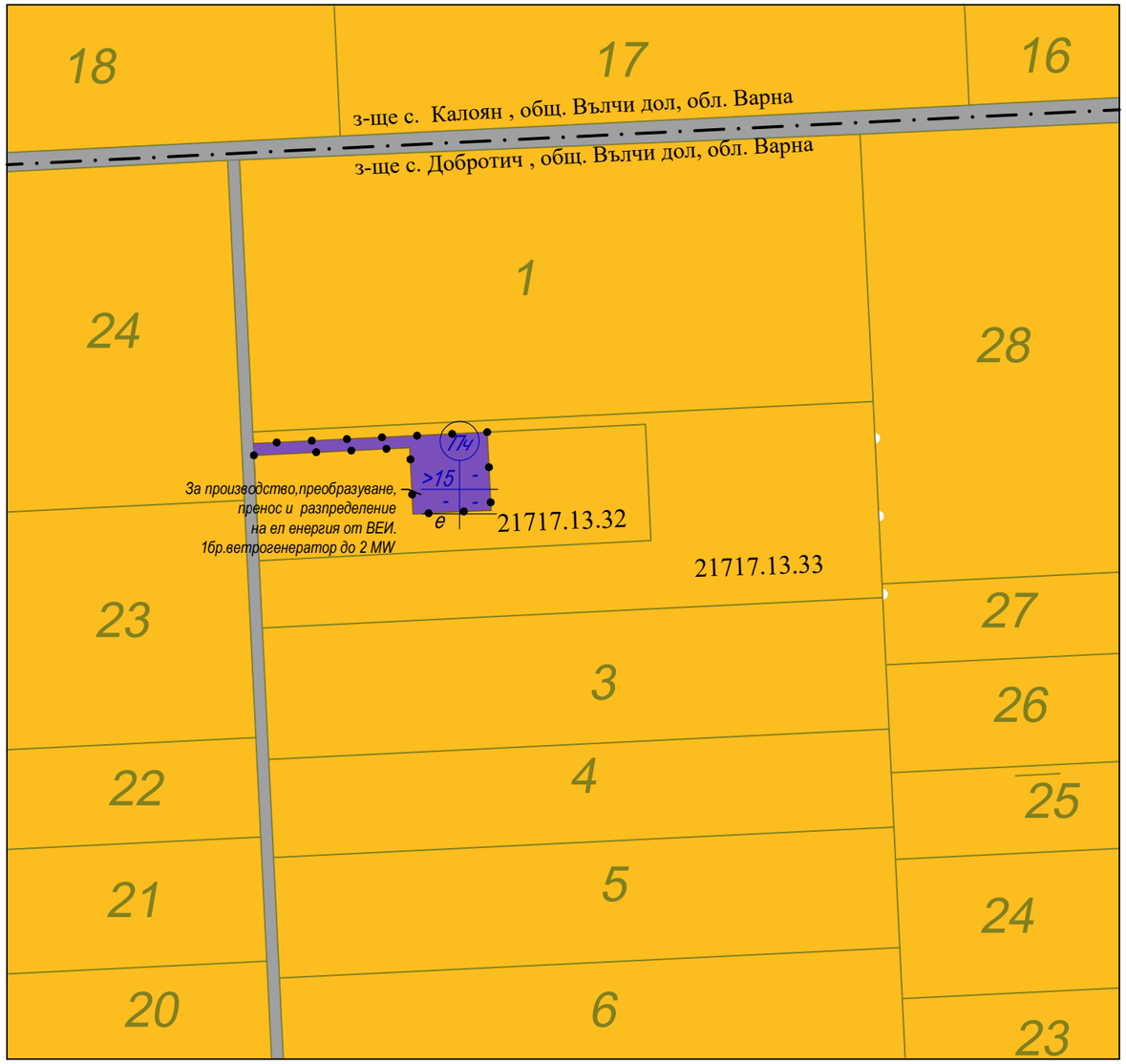

Извадка от ПУП - План за застрояване за 21717.13.32, 21717.13.33 в землището на с. Добротич, общ. Вълчи дол

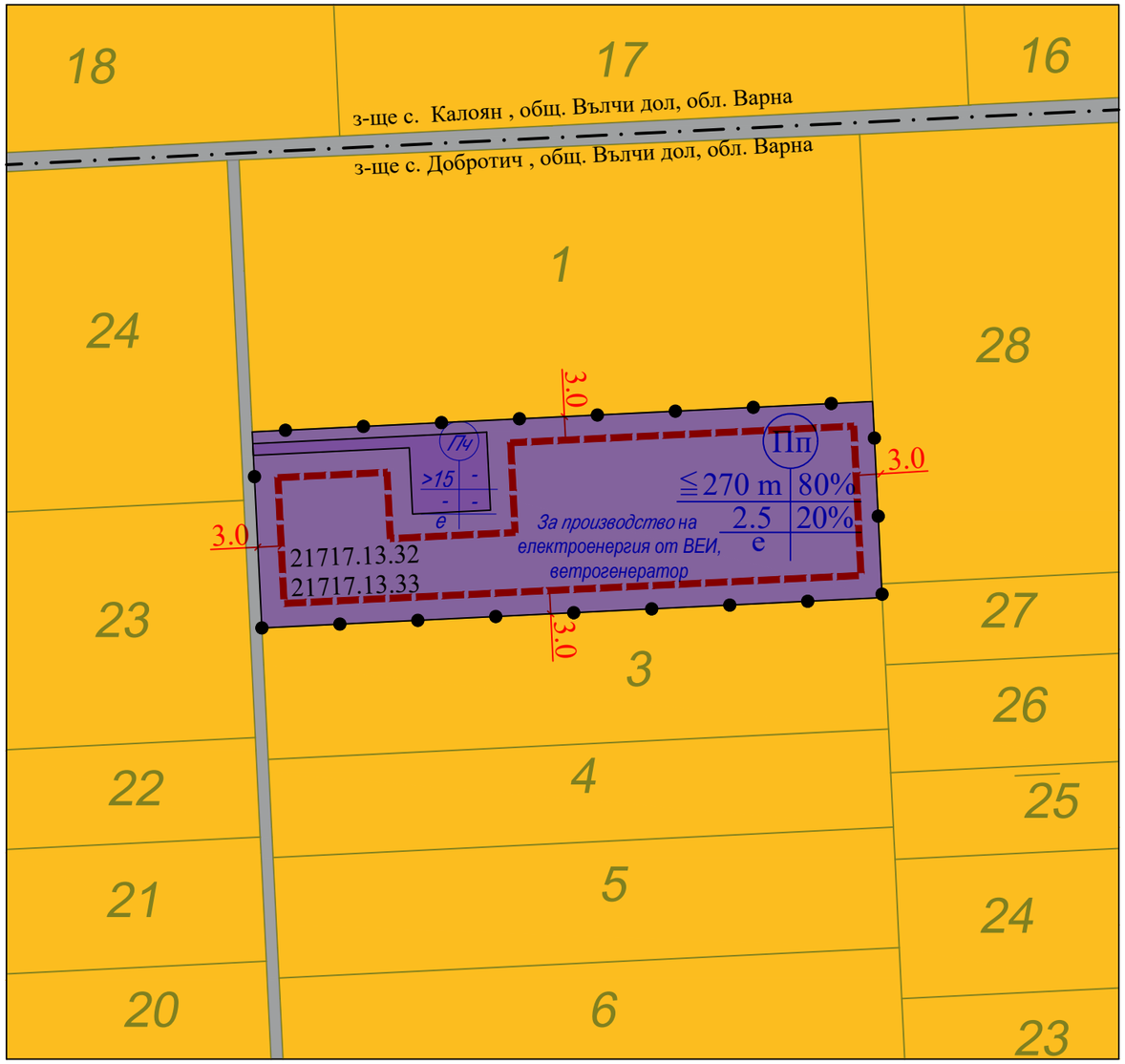

ПУП - План за застрояване за 21717.13.32, 21717.13.33, в землището на с. Добротич, общ. Вълчи дол

Номер на поземлен имот и/или на урегулиран поземлен имот	Устройствена зона	Поземлен имот с установено предназначение	Етажност (вис. в м.)			Градоустройствени параметри			Начин на застрояване			Забележка
			задължителна	максимална	възможна "от-до"	максимална плътност на застрояване в %	макс. К инт	минимална озеленена площ в %	Свободно-е	Свързано в два съседни имота-д	Свързано-с	
21717.13.32, 21717.13.33	Пп	За производство на електроенергия от ВЕИ, ветрогенератор		270 m VII		80	2.5	20	●			

ЛЕГЕНДА:

- Поземлени имоти за транспортно-комуникационна инфраструктура
- Чисто производствена устройствена зона
- Предимно производствена устройствена зона
- Обработваеми земи - ниви
- Граница на промяна на режим на устройство и застрояване
- Ограничителна линия на застрояване

Инвеститор:	"Добротич уинд" АД			
Възложител:	Симон Бонева, представлявана от законния си представител Катина Йорданова			
ОБЕКТ:	Вятърен парк „Добротич Уинд" ведно с техническата инфраструктура – повишаващи подстанции и съоръжения за присъединяване и съхранение на електрическа енергия			
ПОДОБЕКТ:	Предложение за ПУП- ПЗ в обхват: 21717.13.32, 21717.13.33, с. Добротич, общ. Вълчи дол - WTG 11			
Фаза: ПУП-ПЗ	Част: ПЗ	Мащаб: 1:1500	Дата: 2022 г.	Чертеж: 1/1

ПРЕДЛОЖЕНИЕ ЗА ИЗРАБОТВАНЕ НА ПРОЕКТ ЗА
ПОДРОБЕН УСТРОЙСТВЕН ПЛАН-ПЛАН ЗА ЗАСТРОЯВАНЕ
в обхват: 21717.37.19, 21717.37.20, с. Добротич, общ. Вълчи дол

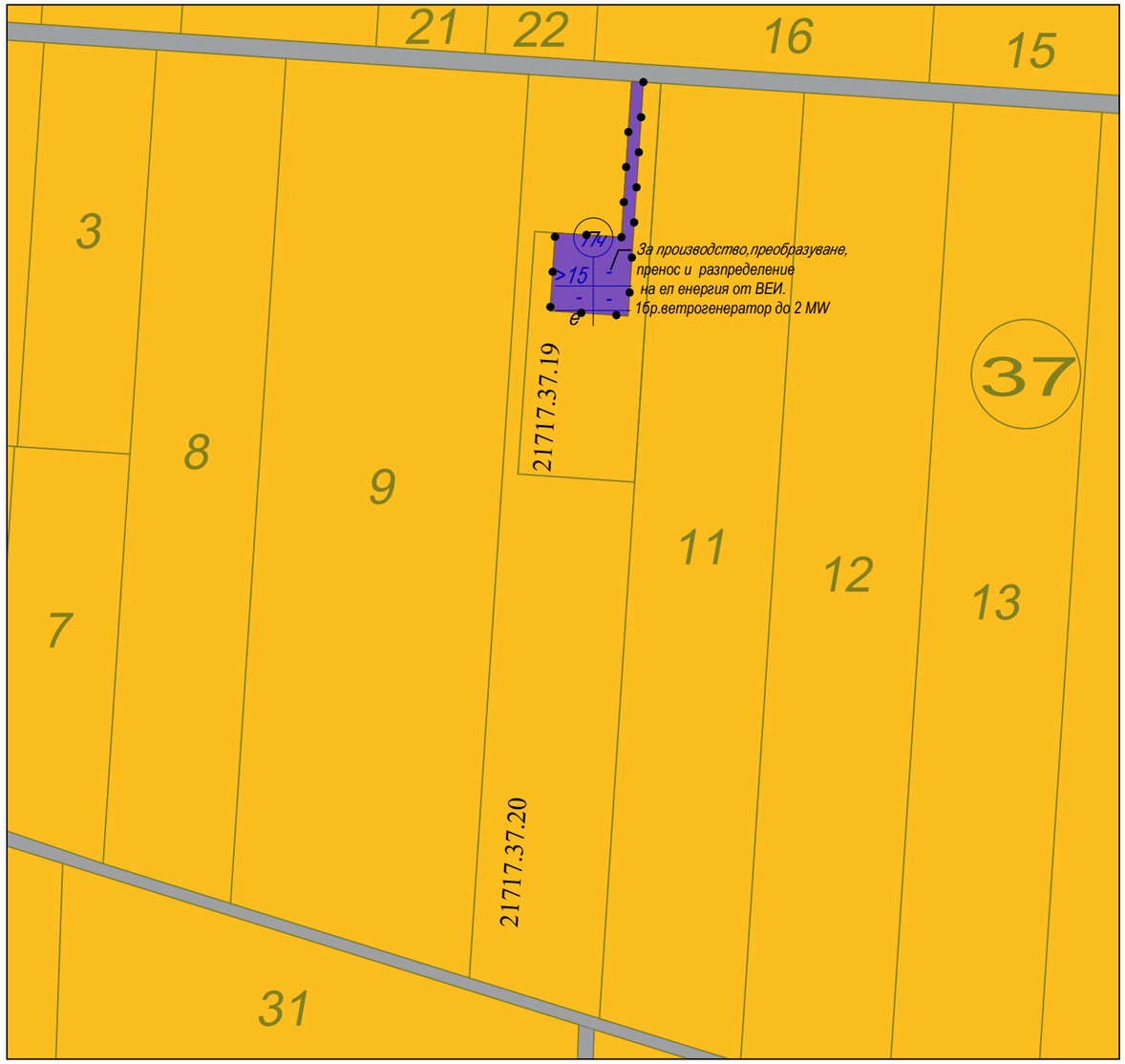

Извадка от ПУП - План за застрояване за 21717.37.19, 21717.37.20
в землището на с. Добротич, общ. Вълчи дол

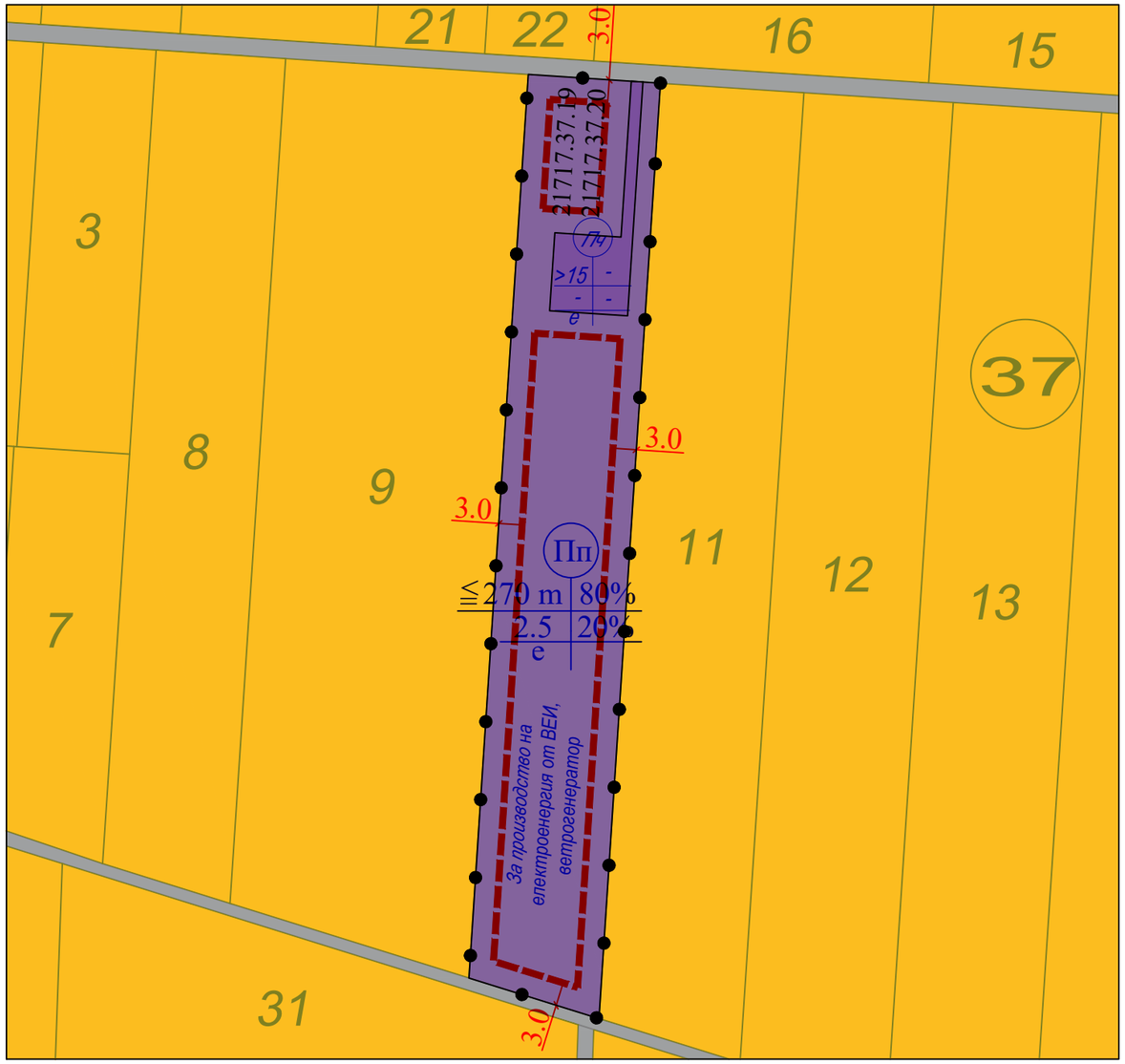

ПУП - План за застрояване за 21717.37.19, 21717.37.20,
в землището на с. Добротич, общ. Вълчи дол

Номер на поземлен имот и/или на урегулиран поземлен имот	Устройствена зона	Поземлен имот с установено предназначение	Етажност (вис. в м.)			Градоустройствени параметри			Начин на застрояване			Забележка
			задължителна	максимална	възможна "от-до"	максимална плътност на застрояване в %	макс. К инт	минимална озеленена площ в %	Свободно-е	Свързано в два съседни имота-д	Свързано-с	
21717.37.19, 21717.37.20	Пп	За производство на електроенергия от ВЕИ, ветрогенератор		≤270 m		80	2.5	20	●			

ЛЕГЕНДА:

- Поземлени имоти за транспортно-комуникационна инфраструктура
- Чисто производствена устройствена зона
- Предимно производствена устройствена зона
- Обработваеми земи - ниви
- Граница на промяна на режим на устройство и застрояване
- Ограничителна линия на застрояване

Инвеститор:	"Добротич уинд" АД			
Възложител:	Симон Бонева, представлявана от законния си представител Катина Йорданова			
ОБЕКТ:	Вятърен парк „Добротич Уинд" ведно с техническата инфраструктура – повишаващи подстанции и съоръжения за присъединяване и съхранение на електрическа енергия			
ПОДОБЕКТ:	Предложение за ПУП- ПЗ в обхват: 21717.37.19, 21717.37.20, с. Добротич, общ. Вълчи дол - WTG 12			
Фаза: ПУП-ПЗ	Част: ПЗ	Мащаб: 1:1500	Дата: 2022 г.	Чертеж: 1/1

З А П О В Е Д

№ РД-23-7706-12

Варна, 23.01. 2023 г.

МАРИО СМЪРКОВ - Областен управител на област Варна, след като се запознах с материалите по административна преписка с вх. №РД-22-2600-148 от 27.06.2022г., образувана по заявление на Катина Добромирова Йорданова и Симон Светозар Бонева, чрез пълномощника „Добротич Уинд“ АД с ЕИК: 200773401, със седалище и адрес на управление: гр. София, бул. „Джеймс Баучър“ № 51, ет. 16, съгласно Пълномощно от 09.06.2022 г. с рег. № 2639/2022 г. на Велин Майсторов, нотариус в район РС-Девня с рег. № 465 на Нотариалната камара,

УСТАНОВИХ:

В Областна администрация Варна е постъпило заявление с вх. №РД-22-2600-148/ 27.06.2022г. от Катина Добромирова Йорданова и Симон Светозар Бонева чрез пълномощника „Добротич Уинд“ АД за разрешаване изработването на проект за подробен устройствен план – план за застрояване (ПУП-ПЗ) за смяна на предназначението на земеделска земя във връзка с изграждането на вятърен парк „Добротич Уинд“ ведно с техническата инфраструктура – повишаващи подстанции и съоръжения за присъединяване и съхранение на електрическа енергия.

Към заявлението са приложени следните документи:

- Задание за проектиране по чл. 125 от Закона за устройство на територията (ЗУТ), придружено със скица – предложение за изработване на ПУП-ПЗ, презентация на проекта, информация за териториалния обхват, сроковете и етапите на изработването на проекта;
- Пълномощно от 09.06.2022 г. с рег. № 2639/2022 г. на Велин Майсторов, нотариус в район РС-Девня с рег. № 465 на Нотариалната камара;
- Предварителен договор от 23.12.2021 г. за учредяване на право на строеж за изграждане на ветрогенератори;
- Предварителен договор от 01.06.2022 г. за учредяване на право на строеж за изграждане на ветрогенератори;
- Предварителен договор от 20.06.2022 г. за учредяване на право на строеж за изграждане на подстанции;
- Нотариален акт № 57, т.6, дело 1058, вх.рег.№ 1757/15.07.2021 г., вписан в Служба по вписванията гр.Девня – копие;
- Нотариален акт № 100, т. IV, дело 717, вх.рег.№ 1298/02.06.2022 г. вписан в Служба по вписванията гр.Девня – копие;
- Нотариален акт № 51, т. 8, дело 1446, вх.рег.№ 2075/13.07.2011 г. вписан в Служба по вписванията гр.Девня – копие;
- Нотариален акт № 79, т. 7, дело 1284, вх.рег.№ 2138/16.08.2021 г. вписан в Служба по вписванията гр.Девня – копие;
- Нотариален акт № 143, т. 6, дело 1146, вх.рег.№ 1903/29.07.2021 г. вписан в Служба по вписванията гр.Девня – копие;
- Нотариален акт № 99, т. 5, дело 900, вх.рег.№ 1805/25.06.2021 г. вписан в Служба по вписванията гр.Девня – копие;

- Нотариален акт № 44, т. VII, дело 1244, вх.рег.№ 2957/12.07.2011 г. Служба по вписвания Провадия – копие;

- Нотариален акт № 99, т. IV, дело 716, вх.рег.№ 1264/02.06.2022 г. вписан в Служба по вписванията гр.Девня – копие;

- Нотариален акт № 98, т. IV, дело 715, вх.рег.№ 1292/02.06.2022 г. вписан в Служба по вписванията гр.Девня – копие;

- Нотариален акт № 110, т. XII, дело 2234, вх.рег.№ 4149/06.12.2019 г. Служба по вписвания Провадия – копие;

- Становище с изх. № СТ-84-691 от 14.02.2022 г. на Министерството на културата, съгласува: Предварително съгласуване на инвестиционното намерение за „Изграждане и експлоатация на вятърен енергиен парк „Добротич" в землището на с. Ветрино, с. Допрополдно, с. Момчилово, с. Средно село, с.Ягнило, община Ветрино, с. Добротич, с. Есеница, с. Изворник, с- Искър, с. Калоян и с. Михалич, община Вълчи дол;

- Становище с изх. № ЦУ-ЕСО-2412#4 от 14.06.2021 г. относно условията и начинът на присъединяване към електропреносната мрежа на ЕСО ЕАД;

- Обяснителна бележка;

- Удостоверение за раждане от 0.12.2004 г. на Симон Светозар Бонева;

- Протокол от 25.10.2010 г. по гр. дело № 13786 по описа за 2010 г. на Софийкси районен съд, 81 състав – копие.

Вятърен парк „Добротич Уинд" ведно с техническата инфраструктура включва следните поземлени имоти с идентификатори /ПИ/:

Община Вълчи дол:

- землището на с. Добротич: ПИ 21717.11.30; ПИ 21717.11.32; ПИ 21717.11.33; ПИ 21717.17.42; ПИ 21717.17.43; ПИ 21717.42.34; ПИ 21717.42.37; ПИ 21717.42.38; ПИ 21717.45.46; ПИ 21717.45.47; ПИ 21717.54.40; ПИ 21717.54.43; ПИ 21717.54.44; ПИ 21717.60.49; ПИ 21717.60.53; ПИ 21717.60.54; ПИ 21717.58.28; ПИ 21717.58.32; ПИ 21717.58.33; ПИ 21717.62.42; ПИ 21717.62.47; ПИ 21717.62.48; ПИ 21717.17.40; ПИ 21717.17.46; ПИ 21717.17.47; ПИ 21717.53.54; ПИ 21717.53.56; ПИ 21717.53.57; ПИ 21717.13.29; ПИ 21717.13.32; ПИ 21717.13.33; ПИ 21717.37.16; ПИ 21717.37.19; ПИ 21717.37.20; ПИ 21717.15.17; ПИ 21717.22.6; ПИ 21717.38.8; ПИ 21717.59.2; ПИ 21717.59.3; ПИ 21717.22.11; ПИ 21717.22.12; ПИ 21717.59.12; ПИ 21717.59.13; ПИ 21717.59.14; ПИ 21717.59.15; ПИ 21717.59.29; ПИ 21717.59.64; ПИ 21717.59.65; ПИ 21717.59.31; ПИ 21717.59.32; ПИ 21717.59.33; ПИ 21717.59.34;
- землището на с. Есеница: ПИ 27629.13.23, ПИ 27629.15.15, ПИ 27629.21.33, ПИ 27629.40.24; ПИ 27629.34.53; ПИ 27629.44.35; ПИ 27629.44.36;
- землището на с. Изворник: ПИ 32442.25.85; ПИ 32442.18.16; ПИ 32442.28.52; ПИ 32442.24.37; ПИ 32442.30.20; ПИ 32442.32.11;
- землището на с. Искър: ПИ 32860.33.24; ПИ 32860.34.46; ПИ 32860.29.8; ПИ 32860.28.2; ПИ 32860.33.10; ПИ 32860.40.13; ПИ 32860.36.18; ПИ 32860.42.13; ПИ 32860.44.12; ПИ 32860.38.54; ПИ 32860.22.2;
- землището на с. Калоян: ПИ 35506.4.72; ПИ 35506.2.14; ПИ 35506.9.9; ПИ 35506.6.45; ПИ 35506.15.35; ПИ 35506.19.5; ПИ 35506.18.44;
- землището на с. Михалич: ПИ 48524.11.14; ПИ 48524.19.13; ПИ 48524.22.49; ПИ 48524.28.4; ПИ 48524.26.16; ПИ 48524.44.13.

Община Ветрино:

- землището на с. Средно село: ПИ 68480.14.5; ПИ 68480.3.14; ПИ 68480.18.145;
- землището на с. Момчилово: ПИ 49000.31.16; ПИ 49000.3.98, ПИ 49000.18.36; ПИ 49000.15.28; ПИ 49000.2.39.

Вятърен парк „Добротич Уинд" е разположен на територията на две общини – община Ветрино и община Вълчи дол, област Варна. Предвидено е проектът да бъде реализиран на два етапа, като първият етап включва:

- инсталиране на петдесет и осем вятърни генератора, от които петдесет в община Вълчи дол и осем в община Ветрино;

- изграждане на три електрически подстанции 33/110kV в землището на с. Добротич и с. Есеница, община Вълчи дол;

- изграждане на една електрическа подстанция 33/110/400kV в землището на с. Добротич, община Вълчи дол;

- изграждане на съоръжения за съхранение на електрическа енергия;

- изграждане на вътрешни пътища за достъп до ветрогенераторите и подстанциите;

- изграждане на прилежащи кабелни и въздушни линии за връзка между отделните генератори, електрически подстанции и мрежата на ЕСО ЕАД.

С вх. № РД-22-2600-148(2)/02.08.2022 г. са приложени: подробен устройствен план – план за застрояване (ПУП-ПЗ), одобрени със заповеди на кмета на община Вълчи дол за следните поземлени имоти: ПИ 21717.11.30; ПИ 21717.17.42; ПИ 21717.42.34; ПИ 21717.45.46; ПИ 21717.54.40; ПИ 21717.60.49; ПИ 21717.58.28; ПИ 21717.62.42; ПИ 21717.17.40; ПИ 21717.53.54; ПИ 21717.13.29; ПИ 21717.37.16.

За реализацията на инвестиционното намерение е необходима промяна на предназначението на имотите, върху които е предвидено да бъдат разположени ветрогенераторите, подстанциите и съоръженията за съхранение на електрическа енергия, от земеделската земя в урбанизирана територия за производствени дейности.

Съгласно Общия устройствен план (ОУП) на община Ветрино, приет с Решение № 542/28.12.2018 г. на Общински съвет – Ветрино, предвидените за изграждане осем броя вятърни генератори на територията на община Ветрино попадат в поземлени имоти отредени в предимно производствена устройствена зона. За община Вълчи дол няма действащ ОУП или друг устройствен план от по-високо ниво.

Не се предвижда изграждане на ВиК инфраструктура.

С оглед на гореизложено и на основание чл. 124а, ал. 3 и чл. 124б, ал. 1 от ЗУТ във връзка с чл. 110, ал. 1 от ЗУТ

НАРЕЖДАМ :

1. Разрешавам на Катина Добромирова Йорданова и Симон Светозар Бонева чрез пълномощника си „Добротич Уинд“ АД с ЕИК: 200773401, със седалище и адрес на управление в гр. София, р-н Лозенец, бул. „Джеймс Баучър“ № 51, ет. 16, представлявано от Севдалина Антонова Йончева и Биляна Калчева Петрова изработването на Проект на подробен устройствен план – план за застрояване за смяна на предназначението на земеделска земя във връзка с инвестиционно намерение за изграждането на вятърен парк „Добротич Уинд“ ведно с техническата инфраструктура – повишаващи подстанции и съоръжения за присъединяване и съхранение на електрическа енергия в обхват следните поземлени имоти с идентификатори:

Община Вълчи дол:

- землището на с. Добротич: 21717.15.17; 21717.22.6; 21717.38.8; 21717.59.2; 21717.59.3; 21717.22.11; 21717.22.12; 21717.59.12; 21717.59.13; 21717.59.14; 21717.59.15; 21717.59.29; 21717.59.64; 21717.59.65; 21717.59.31; 21717.59.32; 21717.59.33; 21717.59.34;
- землището на с. Есеница: 27629.13.23; 27629.15.15; 27629.21.33; 27629.40.24; 27629.34.53; 27629.44.35; 27629.44.36;
- землището на с. Изворник: 32442.25.85; 32442.18.16; 32442.28.52; 32442.24.37; 32442.30.20; 32442.32.11;
- землището на с. Искър: 32860.33.24; 32860.34.46; 32860.29.8; 32860.28.2; 32860.33.10; 32860.40.13; 32860.36.18; 32860.42.13; 32860.44.12; 32860.38.54; 32860.22.2;
- землището на с. Калоян: 35506.4.72; 35506.2.14 35506.9.9; 35506.6.45; 35506.15.35; 35506.19.5; 35506.18.44;
- землището на с. Михалич: 48524.11.14; 48524.19.13; 48524.22.49; 48524.28.4; 48524.26.16; 48524.44.13;

Община Ветрино:

- землището на с. Средно село: 68480.14.5; 68480.3.14; 68480.18.145.
- землището на с. Момчилово: 49000.31.16; 49000.3.98, 49000.18.36; 49000.15.28; 49000.2.39.

2. На основание чл. 124б, ал. 1 от ЗУТ одобрявам представеното задание за изработване на проект на ПУП-ПЗ за смяна на предназначение на земеделска земя във връзка с инвестиционно намерение за изграждане на вятърен парк „Добротич Уинд" ведно с техническата инфраструктура – повишаващи подстанции и съоръжения за присъединяване и съхранение на електрическа енергия. Заданието е неразделна част от настоящата заповед.

3. Проектът на ПУП-ПЗ да бъде изработен при спазване на всички изисквания на действащата нормативна уредба за посочените дейности и одобреното задание.

4. Съгласно чл. 124б, ал. 3 от ЗУТ заповедта да се съобщи на заинтересуваните лица, като се публикува на интернет страницата на Областна администрация Варна и се изпрати за разгласяване от община Ветрино и община Вълчи дол, по реда на чл. 124б, ал. 2 от ЗУТ.

5. Във връзка с чл. 125, ал. 7 от ЗУТ заданието следва да се внесе в Министерството на околната среда и водите или РИОСВ – Варна за определяне на приложимите процедури по реда на Закона за опазване на околната среда и/или Закона за биологичното разнообразие.

6. Възложителят да съгласува проекта със заинтересованите централни и териториални администрации, община Ветрино, община Вълчи дол, а при необходимост и със специализираните контролни органи и експлоатационни дружества.

Заповедта се изготви в три еднообразни екземпляра, по един за: Катина Добромирова Йорданова и Симон Светозар Бонева; дирекция АКРРДС, за прилагане в преписката и за деловодството на Областна администрация Варна, за сведение и съхранение.

Копие от заповедта да се изпрати на кмета на Община Ветрино и кмета на Община Вълчи дол, за нейното разгласяване

Съгласно чл. 124б, ал. 4 от ЗУТ заповедта не подлежи на оспорване.

ОБЛАСТ ОБЛАСТЕН УПРАВИТЕЛ ВАРНА

МАРИО СМЪРКОВ
Областен управител на област
с административен център Варна

РЕПУБЛИКА БЪЛГАРИЯ
ОБЛАСТНА АДМИНИСТРАЦИЯ ВАРНА

Образец на заявление за услуга № 1961

Разрешаване изработването на устройствени планове, които обхващат територии, попадащи в повече от една община или предвиждат изграждане на обекти с регионално значение

ДО
ОБЛАСТНИЯ УПРАВИТЕЛ
НА ОБЛАСТ ВАРНА

ОБЛАСТЕН УПРАВИТЕЛ - ВАРНА
Вх. № РД-22-2600-148
Получено на 27.06.2022 г.

З А Я В Л Е Н И Е

От

1. Катина Добромирова Йорданова, с постоянен адрес: град Варна, ж.к. „Чайка“ 98, вх. 2, ет. 2, ап. 6, в качеството си на собственик на поземлените имоти, предмет на инвестиционното намерение и законен представител/попечител на Симон Светозар Бонева, и

2. Симон Светозар Бонева, с постоянен адрес: град Варна, ж.к. „Чайка“ 98, вх. 2, ет. 2, ап. 6, в качеството си на собственик на поземлените имоти, предмет на инвестиционното намерение,

чрез пълномощника си **„ДОБРОТИЧ УИНД“ АД** с ЕИК: 200773401, със седалище и адрес на управление: град София, п.к. 1407, район „Лозенец“, бул. „Джеймс Баучър“ № 51, представлявано от Изпълнителния директор Биляна Калчева Петрова, тел. +359 885 301 500, електронна поща: biliana.petrova@cwp.global, съгласно Пълномощно от 09.06.2022 г. с рег. № 2639/2022 г.

Уважаеми г-н областен управител,

Заявяваме желанието си да ни бъде издадено разрешение за изработването на проект за подробен устройствен план – план за застрояване (ПУП-ПЗ) за изграждането на вятърен парк „Добротич Уинд“ ведно с техническата инфраструктура – повишаващи подстанции и съоръжения за присъединяване и съхранение на електрическа енергия.

Инвестиционното ни намерение се разполага върху територията на две общини в област Варна.

1. Обхваща територии, попадащи в общините: Ветрино и Вълчи дол.

Във връзка с имот/и:

№		Идентиф.	Площ (кв.м)	Съотв. с ОУПО	Населено място	Община	Кат. земя

Община Вълчи дол							
1	**WTG 1**	21717.11.30 21717.11.32 21717.11.33	520 3916 12062	-	с. Добротич	Вълчи Дол	III
2	**WTG 2**	21717.17.42 21717.17.43	520 3064	-	с. Добротич	Вълчи Дол	III
3	**WTG 3**	21717.42.34 21717.42.37 21717.42.38	520 1870 4276	-	с. Добротич	Вълчи Дол	III
4	**WTG 4**	21717.45.46 21717.45.47	520 9479	-	с. Добротич	Вълчи Дол	III
5	**WTG 5**	21717.54.40 21717.54.43 21717.54.44	520 2590 5889	-	с. Добротич	Вълчи Дол	III
6	**WTG 6**	21717.60.49 21717.60.53 21717.60.54	1207 1793 9999	-	с. Добротич	Вълчи Дол	III
7	**WTG 7**	21717.58.28 21717.58.32 21717.58.33	521 5065 11260	-	с. Добротич	Вълчи Дол	III
8	**WTG 8**	21717.62.42 21717.62.47 21717.62.48	655 2080 17963	-	с. Добротич	Вълчи Дол	III
9	**WTG 9**	21717.17.40 21717.17.46 21717.17.47	710 1691 2275	-	с. Добротич	Вълчи Дол	III
10	**WTG 10**	21717.53.54 21717.53.56 21717.53.57	520 2561 2921	-	с. Добротич	Вълчи Дол	IV
11	**WTG 11**	21717.13.29 21717.13.32 21717.13.33	520 2486 4995	-	с. Добротич	Вълчи Дол	III
12	**WTG 12**	21717.37.16 21717.37.19 21717.37.20	520 2034 5448	-	с. Добротич	Вълчи Дол	III
13	**WTG 13**	21717.15.17	4120	-	с. Добротич	Вълчи Дол	III
14	**WTG 14**	21717.22.6	8000	-	с. Добротич	Вълчи Дол	III
15	**WTG 15**	21717.38.8	9999	-	с. Добротич	Вълчи Дол	III
16	**WTG 16**	27629.13.23	27999	-	с. Есеница	Вълчи	III

Образец на заявление за услуги № 1961

Разрешаване изработването на устройствени планове, които обхващат територии, попадащи в повече от една община или предвиждат изграждане на обекти с регионално значение

						Дол	
17	**WTG 17**	27629.15.15	9342	-	с. Есеница	Вълчи Дол	III
18	**WTG 18**	27629.21.33	10002	-	с. Есеница	Вълчи Дол	III
19	**WTG 19**	32442.25.85	13653	-	с. Изворник	Вълчи Дол	III
20	**WTG 20**	27629.40.24	5999	-	с. Есеница	Вълчи Дол	III
21	**WTG 21**	27629.34.53	13954	-	с. Есеница	Вълчи Дол	III
22	**WTG 22**	32860.33.24	19604	-	с. Искър	Вълчи Дол	IV
23	**WTG 23**	32860.34.46	22426	-	с. Искър	Вълчи Дол	IV
24	**WTG 24**	32860.29.8	9998	-	с. Искър	Вълчи Дол	III
25	**WTG 25**	32860.28.2	15948	-	с. Искър	Вълчи Дол	III
26	**WTG 26**	32860.33.10	9997	-	с. Искър	Вълчи Дол	III
27	**WTG 27**	32860.40.13	47995	-	с. Искър	Вълчи Дол	III
28	**WTG 28**	32860.36.18	7739	-	с. Искър	Вълчи Дол	III
29	**WTG 29**	32860.42.13	14676	-	с. Искър	Вълчи Дол	III
30	**WTG 30**	32860.44.12	13995	-	с. Искър	Вълчи Дол	III
31	**WTG 31**	32860.38.54	12000	-	с. Искър	Вълчи Дол	III
32	**WTG 32**	32860.22.2	26999	-	с. Искър	Вълчи Дол	III
33	**WTG 33**	32442.18.16	14395	-	с. Изворник	Вълчи Дол	III
34	**WTG 34**	32442.28.52	13405	-	с. Изворник	Вълчи Дол	III

35	**WTG 35**	32442.24.37	5480	-	с. Изворник	Вълчи Дол	III
36	**WTG 36**	32442.30.20	12371	-	с. Изворник	Вълчи Дол	III
37	**WTG 37**	32442.32.11	9998	-	с. Изворник	Вълчи Дол	IV
38	**WTG 38**	35506.4.72	7098	-	с. Калоян	Вълчи Дол	III
39	**WTG 39**	35506.2.14	7749	-	с. Калоян	Вълчи Дол	II
40	**WTG 40**	35506.9.9	12103	-	с. Калоян	Вълчи Дол	III
41	**WTG 41**	35506.6.45	12128	-	с. Калоян	Вълчи Дол	III
42	**WTG 42**	35506.15.35	12684	-	с. Калоян	Вълчи Дол	III
43	**WTG 43**	35506.19.5	7002	-	с. Калоян	Вълчи Дол	III
44	**WTG 44**	35506.18.44	5201	-	с. Калоян	Вълчи Дол	III
45	**WTG 45**	48524.11.14	5866	-	с. Михалич	Вълчи Дол	III
46	**WTG 46**	48524.19.13	5000	-	с. Михалич	Вълчи Дол	III
47	**WTG 47**	48524.22.49	9567	-	с. Михалич	Вълчи Дол	III
48	**WTG 48**	48524.28.4	6661	-	с. Михалич	Вълчи Дол	IV
49	**WTG 49**	48524.26.16	7001	-	с. Михалич	Вълчи Дол	IV
50	**WTG 50**	48524.44.13	4000	-	с. Михалич	Вълчи Дол	IV
51	**Подстанция Юг**	21717.59.2	14000	-	с. Добротич	Вълчи Дол	IV
		21717.59.3	12996				
52	**Подстанция Север**	27629.44.35	11138	-	с. Есеница	Вълчи Дол	III
		27629.44.36	6664				
53	**Подстанция Център**	21717.22.11	17113	-	с. Добротич	Вълчи Дол	III
		21717.22.12	10599				
54	**Подстанция Добротич 400**	21717.59.12	15359	-	с. Добротич	Вълчи Дол	III
		21717.59.13	25301				
		21717.59.14	22999				
		21717.59.15	20701				

		21717.59.29	4232				
		21717.59.64	902				
		21717.59.65	10099				
		21717.59.31	6844				
		21717.59.32	10001				
		21717.59.33	10280				
		21717.59.34	10699				
Община Ветрино							
55	**WTG 78**	68480.14.5	15000	да	с. Средно село	Ветрино	II
56	**WTG 79**	68480.3.14	38329	да	с. Средно село	Ветрино	IV
57	**WTG 59**	68480.18.145	17833	да	с. Средно Село	Ветрино	IV
58	**WTG 77**	49000.31.16	8501	да	с. Момчилово	Ветрино	II
59	**WTG 72**	49000.3.98	5634	да	с. Момчилово	Ветрино	IV
60	**WTG 75**	49000.18.36	6497	да	с. Момчилово	Ветрино	II
61	**WTG 76**	49000.15.28	12004	да	с. Момчилово	Ветрино	II
62	**WTG 73**	49000.2.39	5001	да	с. Момчилово	Ветрино	IV

(посочва се урегулиран/неурегулиран имот/и и №/идентификатор, когато имота/имотите, попада/т в територия с одобрени кадастрална карта и кадастрални регистри)

Приложения:

1. Документи, легитимиращи заявителя като заинтересовано лице по смисъла на чл. 124а, ал. 5 от ЗУТ: (отбележете със знак ☒ приложимото)

☒ Нотариален акт за собственост;

☐ Разрешение за строеж;

☐ Договор за концесия;

☒ Други документи, които са предвидени в специален/и закон/и:

- Пълномощно
- Предварителни договори за учредяване право на строеж върху поземлени имоти, предмет на инвестиционното намерение

*По силата на сключените между „Добротич Уинд“ АД и собствениците на поземлените имоти предварителни договори за учредяване право на строеж върху имоти за вятърни генератори, подстанции и съоръжения за съхранение на електрическа енергия, върху всички имоти, които са включени в обхвата на инвестиционното предложение за

изграждането на вятърен парк „Добротич Уинд“ ведно с техническата инфраструктура – повишаващи подстанции и съоръжения за присъединяване и съхранение на електрическа енергия, ще бъде учредено право на строеж под формата на нотариален акт след влизане в сила на ПУП-ПЗ.

2. Съгласувано задание по чл. 125, ал. 6 и ал. 7 от ЗУТ, което да обосновава необходимостта от изработването на плана в съответствие с чл. 124а, ал. 7 от ЗУТ: (отбележете със знак ☒ приложимото)

☐ Документ, че заданието е съгласувано с Министерство на околната среда и водите или в съответната регионална инспекция по околната среда и водите (за устройствени планове, които обхващат защитени територии за опазване на околната среда и водите);

☐ Документ, че заданието е съгласувано с Министерството на културата (за устройствени планове, които обхващат защитени територии за опазване на културното наследство);

☐ Опорен план.

3. Становище с изх. № СТ-84-691 от 14.02.2022 г. на Министерството на културата относно Предварително съгласуване по чл. 84 от Закона за културното наследство на инвестиционно намерение за изграждане на вятърен парк „Добротич Уинд“.
4. Презентация на проекта - предпроектно проучване за територията на инвестиционното намерение, социална програма, етапи на изграждане на вятърния парк.
5. Становище с изх. № ЦУ-ЕСО-2412#4 от 14.06.2021 г. относно условията и начинът на присъединяване към електропреносната мрежа на ЕСО ЕАД.
6. Обяснителна бележка.

Желая да получа искания документ по следния начин: (*отбележете със знак* ☒)

☐ Чрез лицензиран пощенски оператор на адрес……,
……,като декларирам, че пощенските разходи са за моя сметка, платими при получаването му.

☐ Лично от звеното за административно обслужване.

☒ По електронен път на електронна поща: biliana.petrova@cwp.global

27.06.2025
……
Дата

Заявител: ……
(подпис)

Забележка: 1. Упълномощеният представител прилага пълномощно; 2. Областна администрация Варна, като администратор на лични данни Ви информира, че предоставените от Вас данни са защитени, съгласно Закон за защита на личните данни и Регламент (ЕС) 2016/679 на Европейския парламент и на Съвета от 27.04.2016г.,относно защитата на физическите лица, във връзка с обработването на лични данни и относно свободното движение на такива данни и за отмяната на Директива 95/46/ЕО, регламентиращи защитата на информация, и се обработват само във връзка с осъществяването на установените със закон функции на Областна администрация Варна.

" ФОР РАЙС " ЕООД

www.4rays.com
pure architecture

гр. София, 1421, общ. Лозенец
ул. "Бяла" 10, ет. 2, ап. 2
e-mail: info@4rays.com

Обект:	Вятърен парк „Добротич Уинд" ведно с техническата инфраструктура – повишаващи подстанции и съоръжения за присъединяване и съхранение на електрическа енергия
Възложител:	Катина Йорданова Симон Бонева
Част:	Подробен устройствен план – план за застрояване
Фаза:	Задание за проектиране

Възложител: .....
(Катина Йорданова)

Възложител:.....
(Симон Бонева
Чрез законния си представител Катина Йорданова)

Проектант:.....
(арх. Светослав Спасов)

ПЪЛНА ПРОЕКТАНТСКА ПРАВОСПОСОБНОСТ
арх. СВЕТОСЛАВ К. СПАСОВ
Рег. №: 02482
дата..... подпис.....

2022 г.
гр. Варна

КАМАРА НА АРХИТЕКТИТЕ В БЪЛГАРИЯ

Удостоверение за

ПРОЕКТАНТСКА ПРАВОСПОСОБНОСТ

ИЗХ. НОМЕР **220101U10988**

ПРОФИЛ В КАБ **https://kab.bg/member/03482**

ДАТА НА ИЗДАВАНЕ : **01/01/2022** ВАЛИДНО ДО : **31/12/2022**

Камара на Архитектите в България удостоверява, че долуупоменатият проектант е с валидна проектантска правоспособност.

ИМЕНА:	**Светослав Красимиров Спасов**
СПЕЦИАЛНОСТ	**Архитект**
РЕГИСТРАЦИОНЕН № В КАБ	**03482**
ПРОЕКТАНТСКА ПРАВОСПОСОБНОСТ	**Пълна Проектантска Правоспособност**

ПРЕДСЕДАТЕЛ НА УС
АРХ. ВЛАДИМИР МИЛКОВ:

ПРЕДСЕДАТЕЛ НА КР
АРХ. М. ХРИСТОВ:

DATE OF ISSUE : **01/01/2022** DATE OF VALIDITY: **31/12/2022**

Chamber of Arhictects in Bulgaria certifies that the following designer has a valid design qualification.

NAMES:	**SVETOSLAV KRASIMIROV SPASOV**
SPECIALTY	**Architect**
REGISTRATION № IN KAB	**03482**
DESIGN QUALIFICATION	**Full Range of Services**

COUNCIL CHAIRMAN
ARCH. V. MILKOV:

CHAIRMAN REGISTRY COMMISSION
ARCH. M. HRISTOV:

АЛИАНЦ БЪЛГАРИЯ ЗАСТРАХОВАТЕЛНО АКЦИОНЕРНО ДРУЖЕСТВО

13180223540000006-001

ОБЩО ЗАСТРАХОВАНЕ

МСБ

ЗАСТРАХОВАТЕЛНА ПОЛИЦА № 13180223540000006

"Алианц България" – Застрахователно Акционерно Дружество на основание предложение от Застрахования и срещу платена застрахователна премия застрахова професионалната отговорност на Застрахования по начин и условия, както следва:

ВИД ЗАСТРАХОВКА:	Професионална отговорност в проектирането и строителството
ЗАСТРАХОВАТЕЛ:	ЗАД "Алианц България", ул. "Сребърна" №16, 1407 СофияДДС № BG040638060, ЕИК : 040638060
ЗАСТРАХОВАН:	ФОР РАЙС ЕООД ЕИК: 131273763 Адрес : гр./с. СОФИЯ, п. код 1000, БЯЛА, Бл.10, Вх.2, Ап.2
ДЕЙНОСТ НА ЗАСТРАХОВАНИЯ:	Проектант , Категория строежи: I
СРОК НА ЗАСТРАХОВАТЕЛНИЯ ДОГОВОР:	1 година от 00:00 часа на 18.02.2022г. до 24:00 часа на 17.02.2023 г.
РЕТРОАКТИВНА ДАТА:	18.02.2017 г.
ЗАСТРАХОВАТЕЛНО ПОКРИТИЕ:	Съгласно действащата нормативна уредба и приложимите Общи условия по застраховката
ЗАСТРАХОВАТЕЛНИ СУМИ:	150,000.00 BGN за всяко едно събитие. 300,000.00 BGN в агрегат за срока на застраховката.
САМОУЧАСТИЕ НА ЗАСТРАХОВАНИЯ:	10.00 % (десет процента), но не по-малко от 1,000.00 BGN (хиляда BGN) от всяка щета.
ЗАСТРАХОВАТЕЛНА ПРЕМИЯ:	281.92 BGN (двеста осемдесет и един и 0.92 BGN)
ДАНЪК ПО ЗДЗП:	5.64 BGN(пет и 0.64 BGN)
ОБЩА ДЪЛЖИМА СУМА:	287.56 BGN (двеста осемдесет и седем и 0.56 BGN)
СРОК ЗА ПЛАЩАНЕ: 18.02.2022 г.	287.56 BGN в т.ч. премия 281.92 BGN и данък 5.64 BGN

Писменото предложение или искане до застрахователя за сключване на застрахователен договор и писмените отговори на застрахования и/или застрахващия на поставени от застрахователя въпроси относно обстоятелства, имащи значение за естеството и размера на риска, общите условия на застраховката, приложенията, добавъците и други писмени договорености между страните (ако има такива), представляват неразделна част от настоящата полица.

С подписа си по-долу Застрахованият удостоверява, че е съгласен и приема общите условия към настоящата полица, екземпляр от които са му предадени към момента на подписване на полицата, както и че му е предоставена информация относно Застрахователя по чл. 324 ал.1 от Кодекса за застраховане.

В случай на неплащане или непълно плащане на дължима вноска от застрахователната премия, застраховката се прекратява към 24.00 часа на 15-ия ден, считано от датата на съответния падеж, посочен в застрахователната полица.

„ЗАД „Алианц България" е част от Алианц Груп, един от световните лидери в застраховането. Ние сме застрахователно дружество, лицензирано в България, което предоставя продукти и услуги от общо застраховане (включително, с покритие извън страната). Защитата на Вашите лични данни е основен приоритет за нас. Пълният текст на Съобщението ни за защита на личните данни (Privacy notice) се намира на интернет страницата на компанията www.allianz.bg

То има за цел да Ви информира какви Ваши лични данни събираме, защо са ни необходими, по какъв начин ще бъдат използвани и на кого ще бъдат разкривани. Прочетете това съобщение внимателно!

Ако имате допълнителни въпроси, свързани с Вашите лични данни, винаги можете да се свържете с нас чрез посочените в съобщението форми за контакт.

ДАТА И МЯСТО НА ИЗДАВАНЕ : 09.02.2022 г., гр. СОФИЯ

ЗАСТРАХОВАТЕЛ: /.....

/Гергана Александрова Рашкова/

/.....

ЗАСТРАХОВАН: /.....

/ФОР РАЙС ЕООД/

4rays www.4rays.com ФОР РАЙС ЕООД

Посредник: П Ченс Инс - ЧЕНС ИНС ООД, гр./с. СОФИЯ, п. код 1164, Г.М.ДИМИТРОВ, Бл.38, Вх.Б, ЛД№ 3540000

Allianz

Одобрявам:
Марио Смарков
ОБЛАСТ ВАРНА
ОБЛАСТЕН УПРАВИТЕЛ

ЗАДАНИЕ ЗА ПРОЕКТИРАНЕ

на

ПОДРОБЕН УСТРОЙСТВЕН ПЛАН – ПЛАН ЗА ЗАСТРОЯВАНЕ

за смяна на предназначение на земеделска земя във връзка с инвестиционно намерение за изграждане на

вятърен парк „Добротич Уинд" ведно с техническата инфраструктура – повишаващи подстанции и съоръжения за присъединяване и съхранение на електрическа енергия

I. Общи положения

„Добротич уинд" АД в качеството си на инвеститор има инвестиционно намерение (ИН) да изгради най-големият вятърен парк в България, като инсталира 58 вятърни генератора, 3 (три) повишаващи електрически подстанции 33/110kV, 1 (една) електрическа подстанция 33/110/400kV, прилежащите въздушни и подземни кабелни линии, както и съоръжения за съхранение на електрическа енергия. Предвижда се проектът да бъде изграден на територията на две общини – община Ветрино и Вълчи дол, област Варна. Проектът ще бъде изграден на два етапа, като предмет на настоящото задание е само Етап 1, а Етап 2 ще представлява разширение на вятърния парк чрез допълнително инсталиране на вятърни генератори.

Собствениците на поземлените имоти, предмет на ИН и заинтересовани лица по смисъла на чл. 124а, ал. 5 от Закона за устройство на територията (ЗУТ), са Катина Добромирова Йорданова и Симон Светозар Бонева, която за целите на настоящото административно производство се представлява от майка си Катина Добромирова Йорданова като непълнолетно лице.

Предвижданията на устройствените планове на двете общини имат за цел да дадат териториални решения за най-належащите социално-икономически проблеми, както и териториална обезпеченост на бъдещи инвестиционни инициативи за нарастване на икономическата активност на населението на общините. Тази активност ще допринесе за цялостно покачване на жизнения стандарт на населението и естественото увеличаване на комфорта на средата на обитаване, труд и рекреация.

Динамичното развитие на редица национални и международни проекти и пакети от мерки за подобряване на екологичните условия за развитие на икономиката води след себе си до необходимост от заделяне на нови територии за удовлетворяване на нововъзникнали инвестиционни инициативи, най-вече в областта на възобновяемите енергийни източници (ВЕИ).

България е включена като страна по Европейския зелен пакт. Основен приоритет на този пакт е превръщането на Европа в първия неутрален по

отношение на климата континент в света. На европейско и национално ниво изменението на климата е дефинирано като най-голямото предизвикателство на нашата действителност. В същото време това е начин за създаване на икономически модел, който да създаде допълнителни възможности за иновации, инвестиции и нови работни места и би довел до редуциране на емисиите от въглероден диоксид, икономически растеж, преодоляване на енергийната бедност, намаляване на енергийната външна зависимост и подобряване на здравето и благосъстоянието на населението.

Осъществяването на ИН за изграждане на вятърен парк за производство и съхранение на електрическа енергия ще бъде стъпка в постигането на заложените в Европейския зелен пакт цели.

В тази връзка инвестициите във ВЕИ и по-конкретно във вятърни паркове ще допринесе за достигането на целите и изпълнение на ангажиментите, които е поела страната ни с включване в зеления пакт.

Североизточна България има изключително добър вятърен потенциал за развитие и експлоатация на вятърни паркове, което технически и икономически обезпечава тяхната реализация. Конкретните поземлени имоти, предмет на ИН, са избрани след задълбочен анализ на данни от дългосрочни ветрови измервания. Взети са под внимание и редица други фактори, имащи значение при реализация на подобно ИН.

Инвестиционното предложение на дружеството в Етап 1 предвижда:

- разполагане на 50 броя ветрогенератори на територията на община Вълчи дол;
- разполагане на 8 броя ветрогенератори на територията на община Ветрино;
- изграждане на 3 (три) електрически подстанции 33/110kV в землището на с. Добротич и с. Есеница, община Вълчи дол;
- изграждане на 1 (една) електрическа подстанция 33/110/400kV в землището на с. Добротич, община Вълчи дол;
- изграждане на съоръжения за съхранение на електрическа енергия;
- изграждане на вътрешни пътища за достъп до ветрогенераторите и подстанциите;
- изграждане на прилежащи кабелни и въздушни линии за връзка между отделните генератори, електрически подстанции и мрежата на ЕСО ЕАД.

За реализацията на гореописаното предложение е необходима промяна на предназначението на имотите, върху които е предвидено да бъдат разположени ветрогенераторите, от земеделската земя в урбанизирана територия за производствени дейности.

	Община Вълчи дол (50бр. Ветрогенератори)	Община Ветрино (8бр. Ветрогенератори)
Обща площ на общината (кв. км)	453,823	292,333
Обща площ на имотите, на които ще се сменя предназначението (кв. км.)	0,585	0,108
Обща площ за строителни нужди (по 3500кв.м. на 1бр. Ветрогенератор или 0,0035 кв. км)	0,175	0,028
Процентно съотношение застроена площ към общата територия на общината	0,039%	0,010%

От двете общини само община Ветрино има действащ общ устройствен план (ОУП), приет с Решение № 542/28.12.2018г. на Общински съвет – Ветрино. Според този действащ ОУП, поземлените имоти, които попадат на територията на община Ветрино, са предвидени за предимно-производствени дейности, което не противоречи на ИН. По този начин е изпълнена нормата на чл. 103 от ЗУТ.

За община Вълчи дол няма действащ ОУП или друг устройствен план от по-високо ниво.

Компетентният орган за допускане изработването на настоящия подробен устройствен план съгласно чл. 124а, ал. 3 от ЗУТ е Областният управител на област Варна.

II. Териториален обхват на Етап 1

Инвестиционното предложение обхваща поземлени имоти на територията на двете общини. Те са изброени в таблицата по-долу.

№		**Идентиф.**	**Площ (кв.м)**	**Съотв. с ОУПО**	**Населено място**	**Община**	**Кат. земя**
Община Вълчи дол							
1	***WTG 1**	21717.11.30	520	-	с. Добротич	Вълчи Дол	III
		21717.11.32	3916				
		21717.11.33	12062				
2	**WTG 2**	21717.17.42	520	-	с. Добротич	Вълчи Дол	III
		21717.17.43	3064				

3	**WTG 3**	21717.42.34 21717.42.37 21717.42.38	520 1870 4276	-	с. Добротич	Вълчи Дол	III
4	**WTG 4**	21717.45.46 21717.45.47	520 9479	-	с. Добротич	Вълчи Дол	III
5	**WTG 5**	21717.54.40 21717.54.43 21717.54.44	520 2590 5889	-	с. Добротич	Вълчи Дол	III
6	**WTG 6**	21717.60.49 21717.60.53 21717.60.54	1207 1793 9999	-	с. Добротич	Вълчи Дол	III
7	**WTG 7**	21717.58.28 21717.58.32 21717.58.33	521 5065 11260	-	с. Добротич	Вълчи Дол	III
8	**WTG 8**	21717.62.42 21717.62.47 21717.62.48	655 2080 17963	-	с. Добротич	Вълчи Дол	III
9	**WTG 9**	21717.17.40 21717.17.46 21717.17.47	710 1691 2275	-	с. Добротич	Вълчи Дол	III
10	**WTG 10**	21717.53.54 21717.53.56 21717.53.57	520 2561 2921	-	с. Добротич	Вълчи Дол	IV
11	**WTG 11**	21717.13.29 21717.13.32 21717.13.33	520 2486 4995	-	с. Добротич	Вълчи Дол	III
12	**WTG 12**	21717.37.16 21717.37.19 21717.37.20	520 2034 5448	-	с. Добротич	Вълчи Дол	III
13	**WTG 13**	21717.15.17	4120	-	с. Добротич	Вълчи Дол	III
14	**WTG 14**	21717.22.6	8000	-	с. Добротич	Вълчи Дол	III
15	**WTG 15**	21717.38.8	9999	-	с. Добротич	Вълчи Дол	III
16	**WTG 16**	27629.13.23	27999	-	с. Есеница	Вълчи Дол	III
17	**WTG 17**	27629.15.15	9342	-	с. Есеница	Вълчи Дол	III

18	**WTG 18**	27629.21.33	10002	-	с. Есеница	Вълчи Дол	III
19	**WTG 19**	32442.25.85	13653	-	с. Изворник	Вълчи Дол	III
20	**WTG 20**	27629.40.24	5999	-	с. Есеница	Вълчи Дол	III
21	**WTG 21**	27629.34.53	13954	-	с. Есеница	Вълчи Дол	III
22	**WTG 22**	32860.33.24	19604	-	с. Искър	Вълчи Дол	IV
23	**WTG 23**	32860.34.46	22426	-	с. Искър	Вълчи Дол	IV
24	**WTG 24**	32860.29.8	9998	-	с. Искър	Вълчи Дол	III
25	**WTG 25**	32860.28.2	15948	-	с. Искър	Вълчи Дол	III
26	**WTG 26**	32860.33.10	9997	-	с. Искър	Вълчи Дол	III
27	**WTG 27**	32860.40.13	47995	-	с. Искър	Вълчи Дол	III
28	**WTG 28**	32860.36.18	7739	-	с. Искър	Вълчи Дол	III
29	**WTG 29**	32860.42.13	14676	-	с. Искър	Вълчи Дол	III
30	**WTG 30**	32860.44.12	13995	-	с. Искър	Вълчи Дол	III
31	**WTG 31**	32860.38.54	12000	-	с. Искър	Вълчи Дол	III
32	**WTG 32**	32860.22.2	26999	-	с. Искър	Вълчи Дол	III
33	**WTG 33**	32442.18.16	14395	-	с. Изворник	Вълчи Дол	III
34	**WTG 34**	32442.28.52	13405	-	с. Изворник	Вълчи Дол	III
35	**WTG 35**	32442.24.37	5480	-	с. Изворник	Вълчи Дол	III
36	**WTG 36**	32442.30.20	12371	-	с. Изворник	Вълчи Дол	III
37	**WTG 37**	32442.32.11	9998	-	с. Изворник	Вълчи Дол	IV
38	**WTG 38**	35506.4.72	7098	-	с. Калоян	Вълчи Дол	III
39	**WTG 39**	35506.2.14	7749	-	с. Калоян	Вълчи Дол	II
40	**WTG 40**	35506.9.9	12103	-	с. Калоян	Вълчи Дол	III
41	**WTG 41**	35506.6.45	12128	-	с. Калоян	Вълчи Дол	III
42	**WTG 42**	35506.15.35	12684	-	с. Калоян	Вълчи Дол	III
43	**WTG 43**	35506.19.5	7002	-	с. Калоян	Вълчи Дол	III
44	**WTG 44**	35506.18.44	5201	-	с. Калоян	Вълчи Дол	III
45	**WTG 45**	48524.11.14	5866	-	с. Михалич	Вълчи Дол	III
46	**WTG 46**	48524.19.13	5000	-	с. Михалич	Вълчи Дол	III
47	**WTG 47**	48524.22.49	9567	-	с. Михалич	Вълчи Дол	III
48	**WTG 48**	48524.28.4	6661	-	с. Михалич	Вълчи Дол	IV
49	**WTG 49**	48524.26.16	7001	-	с. Михалич	Вълчи Дол	IV
50	**WTG 50**	48524.44.13	4000	-	с. Михалич	Вълчи Дол	IV

51	**Подстанция Юг**	21717.59.2	14000	-	с. Добротич	Вълчи Дол	IV
		21717.59.3	12996				
52	**Подстанция Север**	27629.44.35	11138	-	с. Есеница	Вълчи Дол	III
		27629.44.36	6664				
53	**Подстанция Център**	21717.22.11	17113	-	с. Добротич	Вълчи Дол	III
		21717.22.12	10599				
54	**Подстанция Добротич 400**	21717.59.12	15359	-	с. Добротич	Вълчи Дол	III
		21717.59.13	25301				
		21717.59.14	22999				
		21717.59.15	20701				
		21717.59.29	4232				
		21717.59.64	902				
		21717.59.65	10099				
		21717.59.31	6844				
		21717.59.32	10001				
		21717.59.33	10280				
		21717.59.34	10699				
Община Ветрино							
55	**WTG 78**	68480.14.5	15000	да	с. Средно село	Ветрино	II
56	**WTG 79**	68480.3.14	38329	да	с. Средно село	Ветрино	IV
57	**WTG 59**	68480.18.145	17833	да	с. Средно Село	Ветрино	IV
58	**WTG 77**	49000.31.16	8501	да	с. Момчилово	Ветрино	II
59	**WTG 72**	49000.3.98	5634	да	с. Момчилово	Ветрино	IV
60	**WTG 75**	49000.18.36	6497	да	с. Момчилово	Ветрино	II
61	**WTG 76**	49000.15.28	12004	да	с. Момчилово	Ветрино	II
62	**WTG 73**	49000.2.39	5001	да	с. Момчилово	Ветрино	IV

*WTG (wind turbine generator) – вятърен генератор

III. Цел и задачи на проекта

Основната цел на настоящото задание е промяна на предназначението на поземлените имоти, в които ще бъдат разположени ветрогенератори, електрически подстанции и съоръжения за съхранение на електрическа енергия, които са част от инвестиционното предложение за изграждане на Вятърен парк „Добротич Уинд".

Това може да се случи чрез изработване, съгласуване и одобряване на подробен устройствен план – план за застрояване (ПУП – ПЗ), за чието изработване

се иска разрешение с настоящото техническо задание, съгласно чл. 125 от ЗУТ. Задачата е устройствените планове да се изработят в съответствие с приложимата нормативна уредба (ЗУТ, Наредба № 7 за правила и нормативи за устройство на отделните видове територии и устройствени зони, Наредба № 8 за обема и съдържанието на устройствените схеми и планове и др.), като се дадат допустими параметри на застрояване и натоварване на територията.

IV. Изисквания към проекта

1. Изисквания спрямо проектните части

- Основното изискване към разработката е да се промени устройствения режим на поземлените имоти и той да се предвиди като територия за предимно-производствени дейности за производство на електроенергия от ВЕИ със следните параметри на застрояване:
  - Плътност на застрояване: 80%;
  - Височина на застрояване: ≤ 270м ***(Височината на застрояване е съобразена с височината на ветрогенераторите, вкл. перката на ротора);***
  - Кинт: 2.5;
  - Минимална озеленена площ: 20%;
- За извършването на планираните дейности се предвижда изграждане на временни пътища за доставка, монтаж и поддръжка на вятърните генератори, техническата инфраструктура - повишаващи подстанции и съоръжения за присъединяване и съхранение на електрическа енергия. В процеса на експлоатация ще бъдат използвани съществуващите общински и селскостопански пътища.
- Достъпът на имотите до присъединителната инфраструктура ще бъде решен посредством подземна кабелна мрежа със средно напрежение (33kV), свързваща отделните ветрогенератори с бъдещите подстанции (33/110kV) „Север“, „Център“ и „Юг“. Предвижда се изграждането на въздушна кабелна линия 110kV, която ще свързва подстанции „Север“, „Център“ и „Юг“ с новата подстанция (33/110/400kV) „Добротич 400“, която, от своя страна, ще се свърже чрез въздушна кабелна линия 400kV със съществуващата инфраструктура на ЕСО ЕАД.
- За осъществяване на конкретната дейност не е необходимо изграждане на инженерна ВиК инфраструктура, поради което не се предвижда такава.

2. Общи изисквания към проекта

- Да се спазят всички изисквания на действащата нормативна уредба за посочените дейности.

- Проектът да се предаде в 3 екземпляра в графичен вид и на електронен носител в рамките на 36 (тридесет и шест) месеца след издаване на заповед за допускане изработването на ПУП-ПЗ.

V. Етапи на реализация на проекта за ПУП – ПЗ

1. **I етап** – Изготвяне на задание за изработването на ПУП – ПЗ за смяна на предназначение на земеделска земя във връзка с инвестиционно намерение за изграждане на вятърен парк „Добротич Уинд" ведно с техническата инфраструктура – повишаващи подстанции и съоръжения за присъединяване и съхранение на електрическа енергия.
2. **II етап** – Издаване на Заповед за допускане изработването на ПУП – ПЗ за смяна на предназначение на земеделска земя във връзка с инвестиционно намерение за изграждане на вятърен парк „Добротич Уинд" ведно с техническата инфраструктура – повишаващи подстанции и съоръжения за присъединяване и съхранение на електрическа енергия.
3. **III етап** – Изготвяне на проект за ПУП – ПЗ за смяна на предназначение на земеделска земя във връзка с инвестиционно намерение за изграждане на вятърен парк „Добротич Уинд" ведно с техническата инфраструктура – повишаващи подстанции и съоръжения за присъединяване и съхранение на електрическа енергия.
4. **IV етап** – Процедиране и съгласуване на изготвения проект с компетентните институции като ЕСО ЕАД, ОСЗ, Областен управител, РИОСВ-Варна и др.
5. **V етап** – одобряване и влизане в сила на Заповед за одобряване на ПУП – ПЗ издадена от Областен управител на област Варна.

- **Приложения**

- Документ за собственост;
- Пълномощно за представителство пред компетентните органи;
- Скици на поземлените имоти, предмет на проекта за ПУП-ПЗ;
- Предложение за ПУП-ПЗ за всеки от обектите в обхвата на инвестиционното намерение;
- Обща схема на инвестиционното предложение;
- Презентация на проекта.

Съставил: .....

/Катина Йорданова/

ПРЕДЛОЖЕНИЕ ЗА ИЗРАБОТВАНЕ НА ПОДРОБЕН УСТРОЙСТВЕН ПЛАН-ПЛАН ЗА ЗАСТРОЯВАНЕ в обхват: 21717.15.17, с.Добротич, общ. Вълчи дол

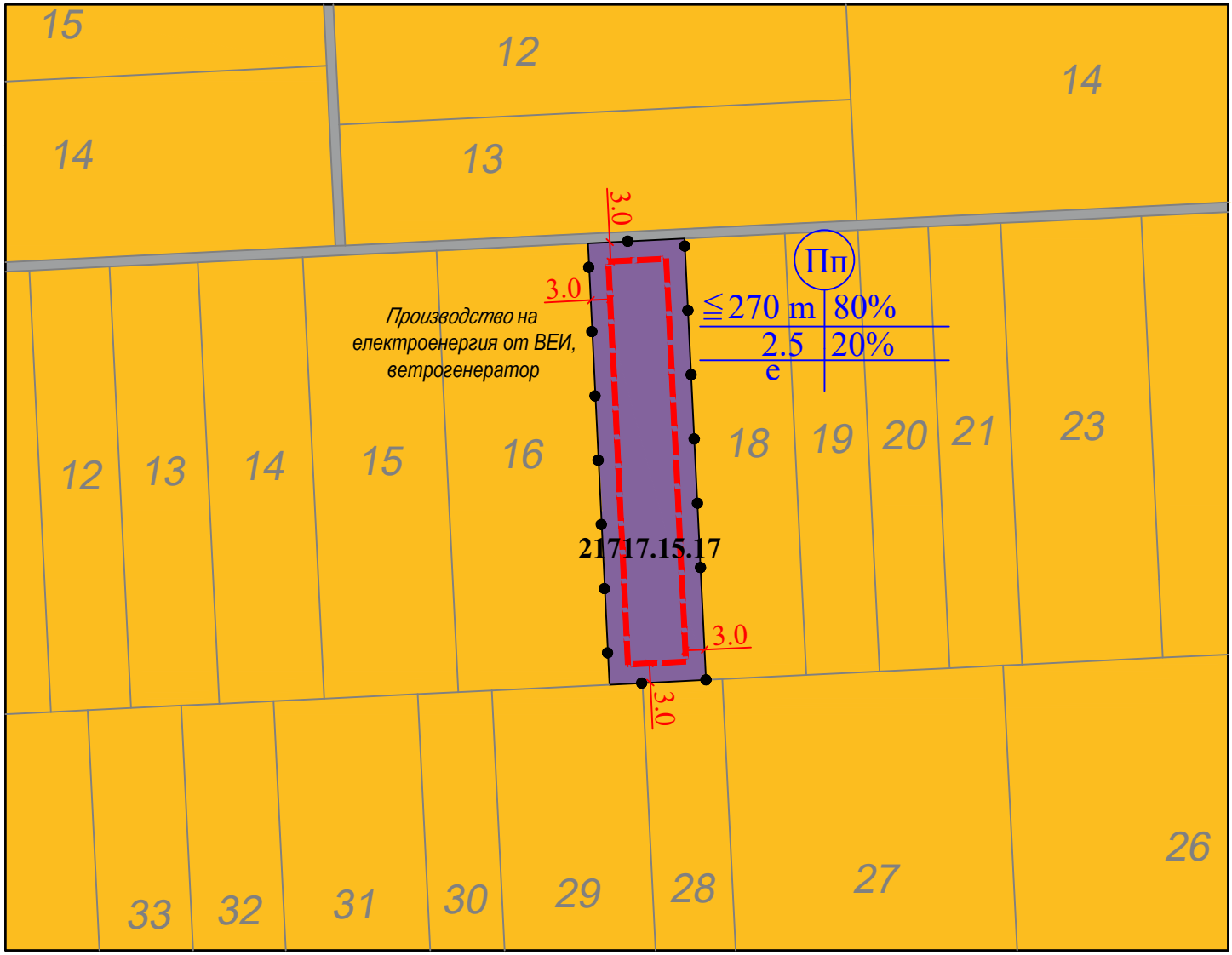

ЛЕГЕНДА:

- Поземлени имоти за транспортно-комуникационна инфраструктура
- Предимно производствена устройствена зона
- Обработваеми земи - ниви
- Граница на промяна на режим на устройство и застрояване
- Ограничителна линия на застрояване

Номер на поземлен имот и/или на урегулиран поземлен имот	Устройствена зона	Поземлен имот с установено предназначение	Етажност (вис. в м.)			Градоустройствени параметри			Начин на застрояване			Забележка
			задължителна	максимална	възможна "от-до"	максимална плътност на застрояване в %	макс. К инт	минимална озеленена площ в %	Свободно-е	Свързано в два съседни имота-д	Свързано-с	
21717.15.17	Пп	За производство на електроенергия от ВЕИ, ветрогенератор		≤270 m		80	2.5	20	●			

Инвеститор:	"Добротич уинд" АД			
Възложител:	Катина Йорданова			
ОБЕКТ:	Вятърен парк „Добротич Уинд" ведно с техническата инфраструктура – повишаващи подстанции и съоръжения за присъединяване и съхранение на електрическа енергия			
ПОДОБЕКТ:	Предложение за ПУП- ПЗ в обхват: 21717.15.17, с. Добротич, общ. Вълчи дол - WTG 13			
Фаза: ПУП-ПЗ	Част: ПЗ	Мащаб: 1:2000	Дата: 2022 г.	Чертеж: 1/1

ПРЕДЛОЖЕНИЕ ЗА ИЗРАБОТВАНЕ НА ПОДРОБЕН УСТРОЙСТВЕН ПЛАН-ПЛАН ЗА ЗАСТРОЯВАНЕ в обхват: 21717.22.6, с.Добротич, общ. Вълчи дол

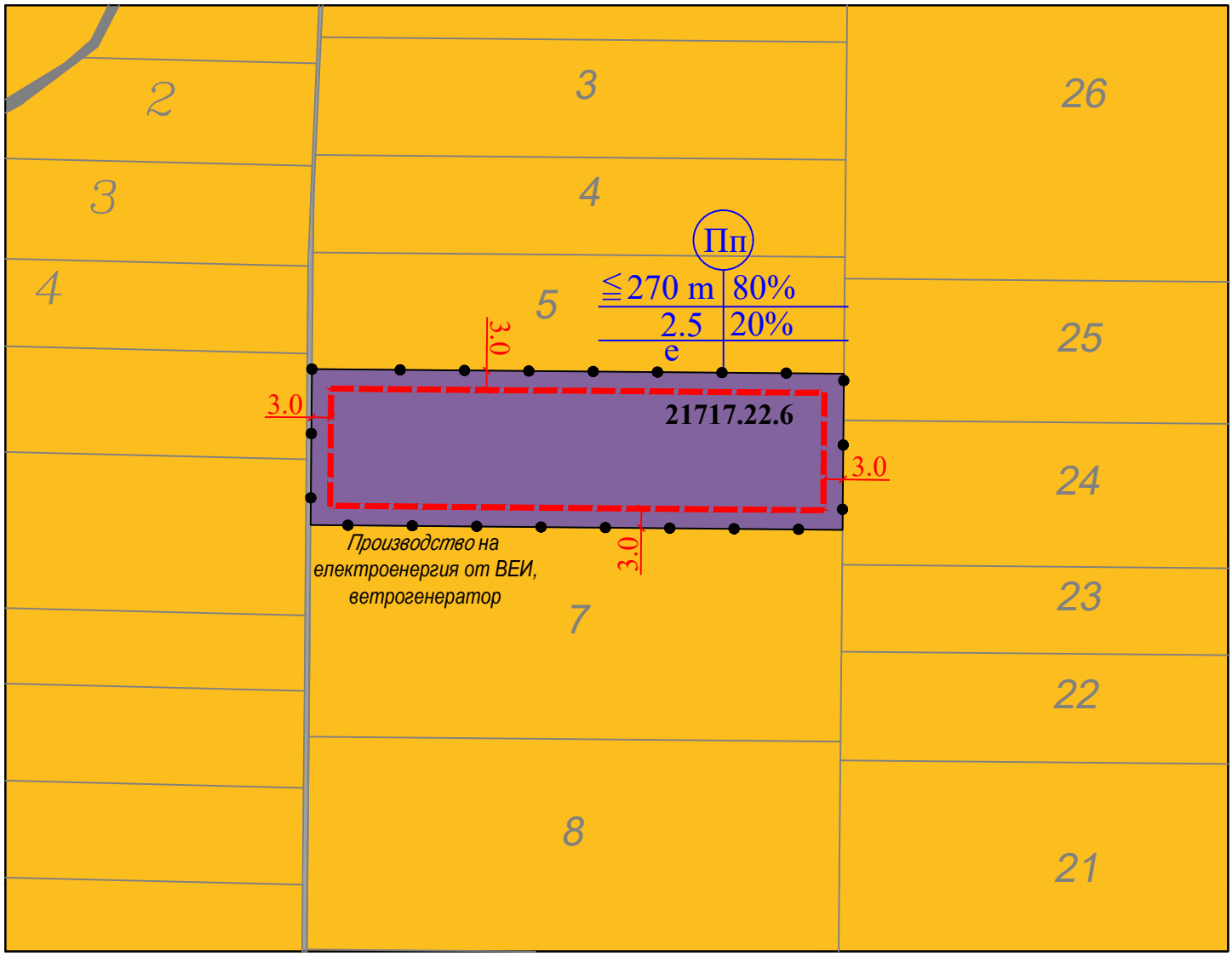

ЛЕГЕНДА:

- Поземлени имоти за транспортно-комуникационна инфраструктура
- Предимно производствена устройствена зона
- Обработваеми земи - ниви
- Граница на промяна на режим на устройство и застрояване
- Ограничителна линия на застрояване

Номер на поземлен имот и/или на урегулиран поземлен имот	Устройствена зона	Поземлен имот с установено предназначение	Етажност (вис. в м.)			Градоустройствени параметри			Начин на застрояване			Забележка
			задължителна	максимална	възможна "от-до"	максимална плътност на застрояване в %	макс. К инт	минимална озеленена площ в %	Свободно-е	Свързано в два съседни имота-д	Свързано-с	
21717.22.6	Пп	За производство на електроенергия от ВЕИ, ветрогенератор		≤270 m		80	2.5	20	●			

Инвеститор:	"Добротич уинд" АД			
Възложител:	Катина Йорданова			
ОБЕКТ:	Вятърен парк „Добротич Уинд" ведно с техническата инфраструктура – повишаващи подстанции и съоръжения за присъединяване и съхранение на електрическа енергия			
ПОДОБЕКТ:	Предложение за ПУП- ПЗ в обхват: 21717.22.6, с. Добротич, общ. Вълчи дол - WTG 14			
Фаза: ПУП-ПЗ	Част: ПЗ	Мащаб: 1:2000	Дата: 2022 г.	Чертеж: 1/1

ПРЕДЛОЖЕНИЕ ЗА ИЗРАБОТВАНЕ НА ПОДРОБЕН УСТРОЙСТВЕН ПЛАН-ПЛАН ЗА ЗАСТРОЯВАНЕ
в обхват: 21717.38.8, с. Добротич, общ. Вълчи дол

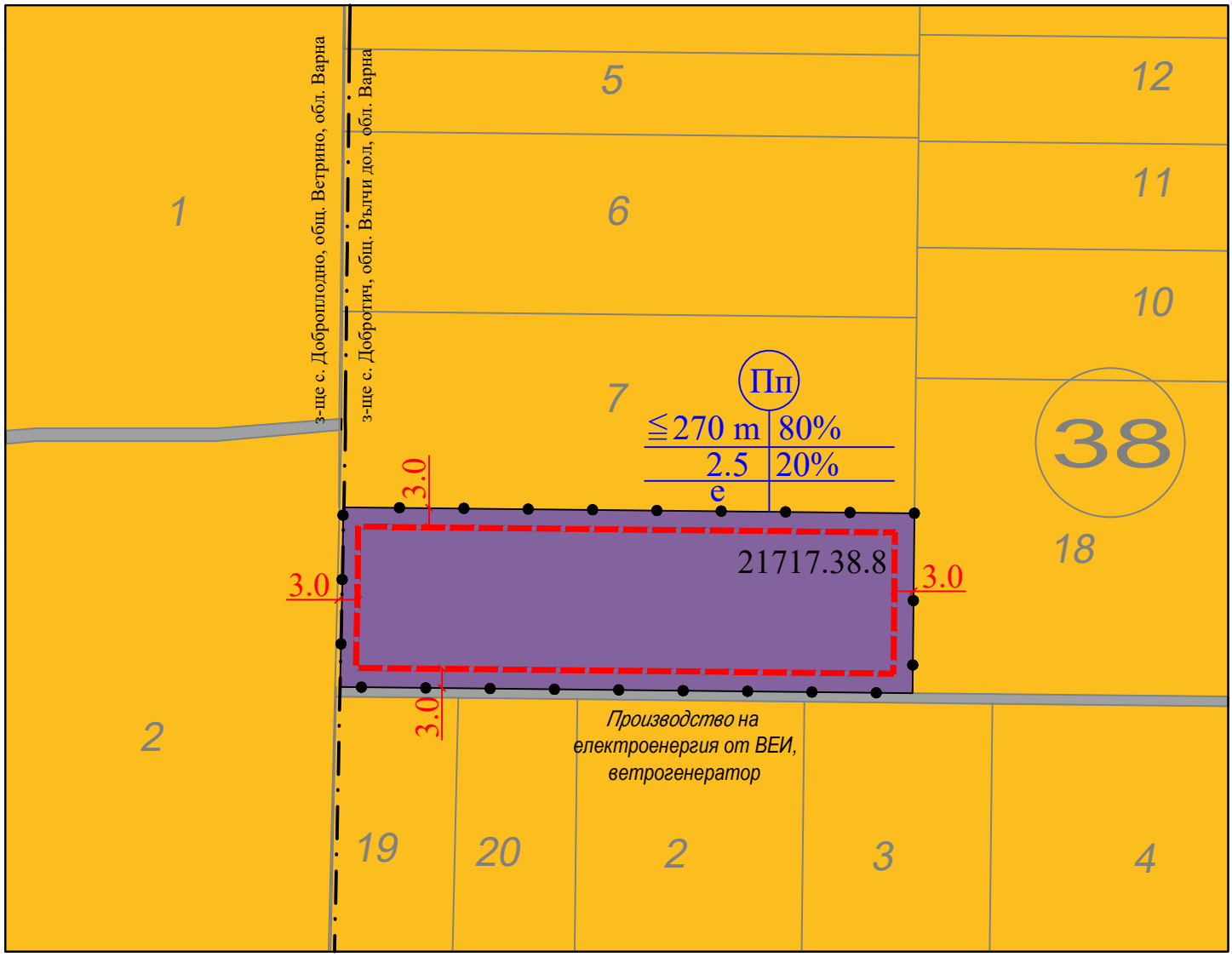

ЛЕГЕНДА:

- Поземлени имоти за транспортно-комуникационна инфраструктура
- Предимно производствена устройствена зона
- Обработваеми земи - ниви
- Граница на промяна на режим на устройство и застрояване
- Ограничителна линия на застрояване

Номер на поземлен имот и/или на урегулиран поземлен имот	Устройствена зона	Поземлен имот с установено предназначение	Етажност (вис. в м.)			Градоустройствени параметри			Начин на застрояване			Забележка
			задължителна	максимална	възможна "от-до"	максимална плътност на застрояване в %	макс. К инт	минимална озеленена площ в %	Свободно-е	Свързано в два съседни имота-д	Свързано-с	
21717.38.8	Пп	За производство на електроенергия от ВЕИ, ветрогенератор		≤270 m		80	2.5	20	●			

Инвеститор:	"Добротич уинд" АД			
Възложител:	Катина Йорданова			
ОБЕКТ:	Вятърен парк „Добротич Уинд" ведно с техническата инфраструктура – повишаващи подстанции и съоръжения за присъединяване и съхранение на електрическа енергия			
ПОДОБЕКТ:	Предложение за ПУП- ПЗ в обхват: 21717.38.8, с. Добротич, общ. Вълчи дол - WTG 15			
Фаза: ПУП-ПЗ	Част: ПЗ	Мащаб: 1:2000	Дата: 2022 г.	Чертеж: 1/1

ПРЕДЛОЖЕНИЕ ЗА ИЗРАБОТВАНЕ НА ПОДРОБЕН УСТРОЙСТВЕН ПЛАН-ПЛАН ЗА ЗАСТРОЯВАНЕ
в обхват: 27629.13.23, с. Есеница, общ. Вълчи дол

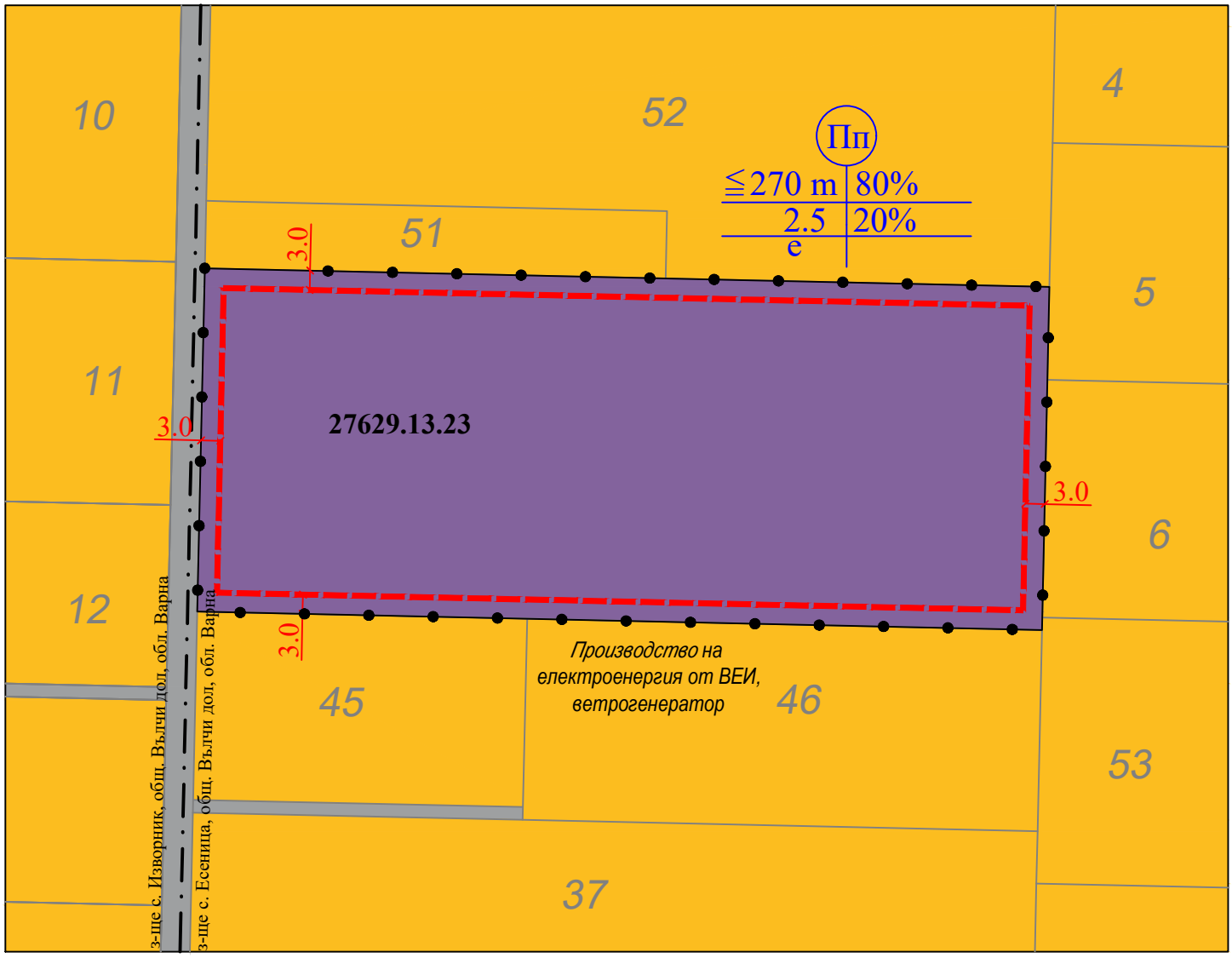

ЛЕГЕНДА:

- Поземлени имоти за транспортно-комуникационна инфраструктура
- Предимно производствена устройствена зона
- Обработваеми земи - ниви
- Граница на промяна на режим на устройство и застрояване
- Ограничителна линия на застрояване

Номер на поземлен имот и/или на урегулиран поземлен имот	Устройствена зона	Поземлен имот с установено предназначение	Етажност (вис. в м.)			Градоустройствени параметри			Начин на застрояване			Забележка
			задължителна	максимална	възможна "от-до"	максимална плътност на застрояване в %	макс. К инт	минимална озеленена площ в %	Свободно-е	Свързано в два съседни имота-д	Свързано-с	
27629.13.23	Пп	За производство на електроенергия от ВЕИ, ветрогенератор		≦270 m		80	2.5	20	●			

Инвеститор:	"Добротич уинд" АД			
Възложител:	Катина Йорданова			
ОБЕКТ:	Вятърен парк „Добротич Уинд" ведно с техническата инфраструктура – повишаващи подстанции и съоръжения за присъединяване и съхранение на електрическа енергия			
ПОДОБЕКТ:	Предложение за ПУП- ПЗ в обхват: 27629.13.23, с. Есеница, общ. Вълчи дол - WTG 16			
Фаза: ПУП-ПЗ	Част: ПЗ	Мащаб: 1:2000	Дата: 2022 г.	Чертеж: 1/1

ПРЕДЛОЖЕНИЕ ЗА ИЗРАБОТВАНЕ НА ПОДРОБЕН УСТРОЙСТВЕН ПЛАН-ПЛАН ЗА ЗАСТРОЯВАНЕ
в обхват: 27629.15.15, с. Есеница, общ. Вълчи дол

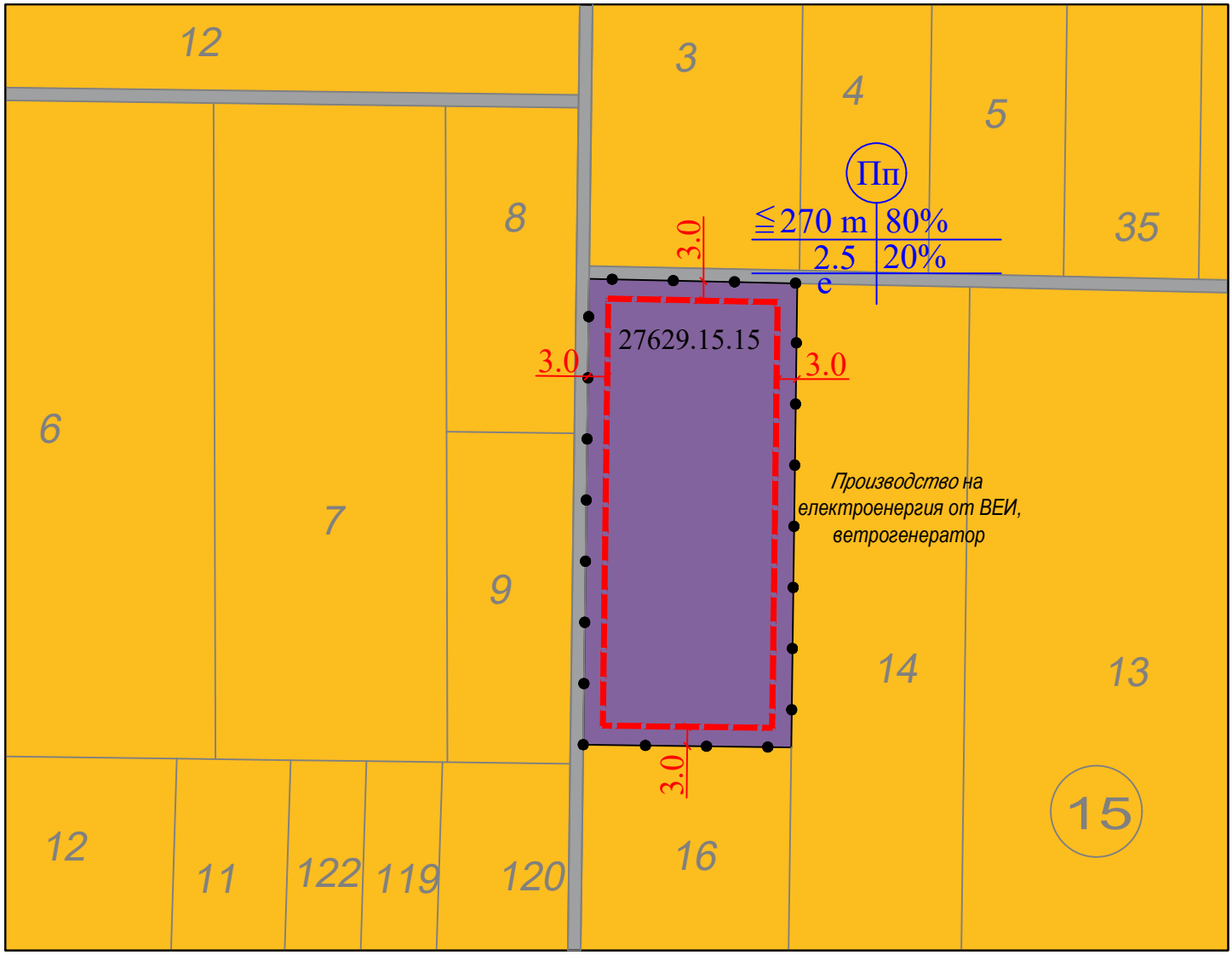

ЛЕГЕНДА:

- Поземлени имоти за транспортно-комуникационна инфраструктура
- Предимно производствена устройствена зона
- Обработваеми земи - ниви
- Граница на промяна на режим на устройство и застрояване
- Ограничителна линия на застрояване

Номер на поземлен имот и/или на урегулиран поземлен имот	Устройствена зона	Поземлен имот с установено предназначение	Етажност (вис. в м.)			Градоустройствени параметри			Начин на застрояване			Забележка
			задължителна	максимална	възможна "от-до"	максимална плътност на застрояване в %	макс. К инт	минимална озеленена площ в %	Свободно-е	Свързано в два съседни имота-д	Свързано-с	
27629.15.15	Пп	За производство на електроенергия от ВЕИ, ветрогенератор		≦270 m		80	2.5	20	●			

Инвеститор:	"Добротич уинд" АД			
Възложител:	Катина Йорданова			
ОБЕКТ:	Вятърен парк „Добротич Уинд" ведно с техническата инфраструктура – повишаващи подстанции и съоръжения за присъединяване и съхранение на електрическа енергия			
ПОДОБЕКТ:	Предложение за ПУП- ПЗ в обхват: 27629.15.15, с.Есеница , общ. Вълчи дол - WTG 17			
Фаза: ПУП-ПЗ	Част: ПЗ	Мащаб: 1:2000	Дата: 2022 г.	Чертеж: 1/1

ПРЕДЛОЖЕНИЕ ЗА ИЗРАБОТВАНЕ НА ПОДРОБЕН УСТРОЙСТВЕН ПЛАН-ПЛАН ЗА ЗАСТРОЯВАНЕ
в обхват: 27629.21.33, с. Есеница, общ. Вълчи дол

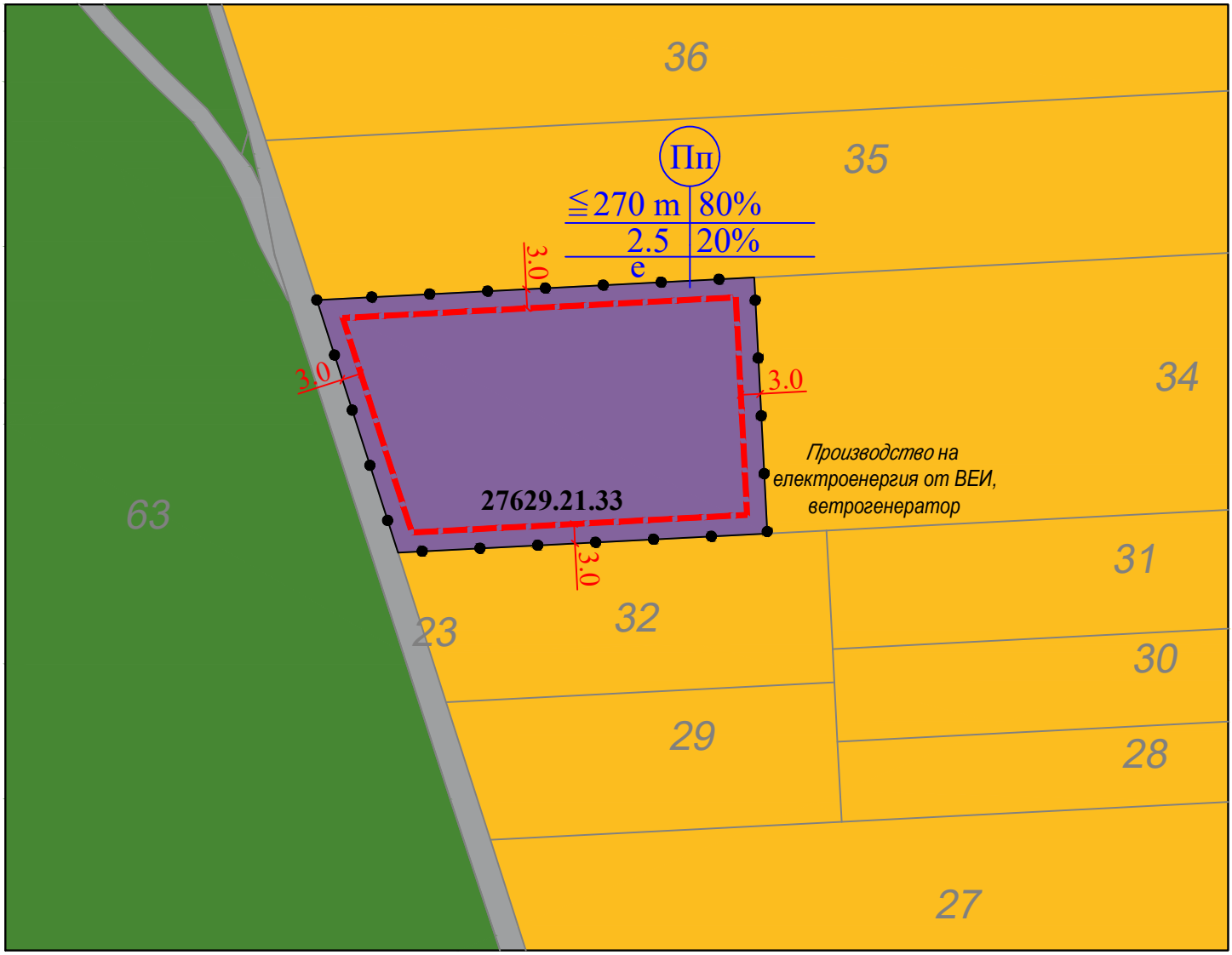

ЛЕГЕНДА:

- Поземлени имоти за транспортно-комуникационна инфраструктура
- Предимно производствена устройствена зона
- Обработваеми земи - ниви
- Горски територии
- Граница на промяна на режим на устройство и застрояване
- Ограничителна линия на застрояване

Номер на поземлен имот и/или на урегулиран поземлен имот	Устройствена зона	Поземлен имот с установено предназначение	Етажност (вис. в м.)			Градоустройствени параметри			Начин на застрояване			Забележка
			задължителна	максимална	възможна "от-до"	максимална плътност на застрояване в %	макс. К инт	минимална озеленена площ в %	Свободно-е	Свързано в два съседни имота-д	Свързано-с	
27629.21.33	Пп	За производство на електроенергия от ВЕИ, ветрогенератор		≦270 m		80	2.5	20	●			

Инвеститор:	"Добротич уинд" АД			
Възложител:	Катина Йорданова			
ОБЕКТ:	Вятърен парк „Добротич Уинд" ведно с техническата инфраструктура – повишаващи подстанции и съоръжения за присъединяване и съхранение на електрическа енергия			
ПОДОБЕКТ:	Предложение за ПУП- ПЗ в обхват: 27629.21.33, с. Есеница, общ. Вълчи дол - WTG 18			
Фаза: ПУП-ПЗ	Част: ПЗ	Мащаб: 1:2000	Дата: 2022 г.	Чертеж: 1/1

ПРЕДЛОЖЕНИЕ ЗА ИЗРАБОТВАНЕ НА ПОДРОБЕН УСТРОЙСТВЕН ПЛАН-ПЛАН ЗА ЗАСТРОЯВАНЕ
в обхват: 32442.25.85, с. Изворник, общ. Вълчи дол

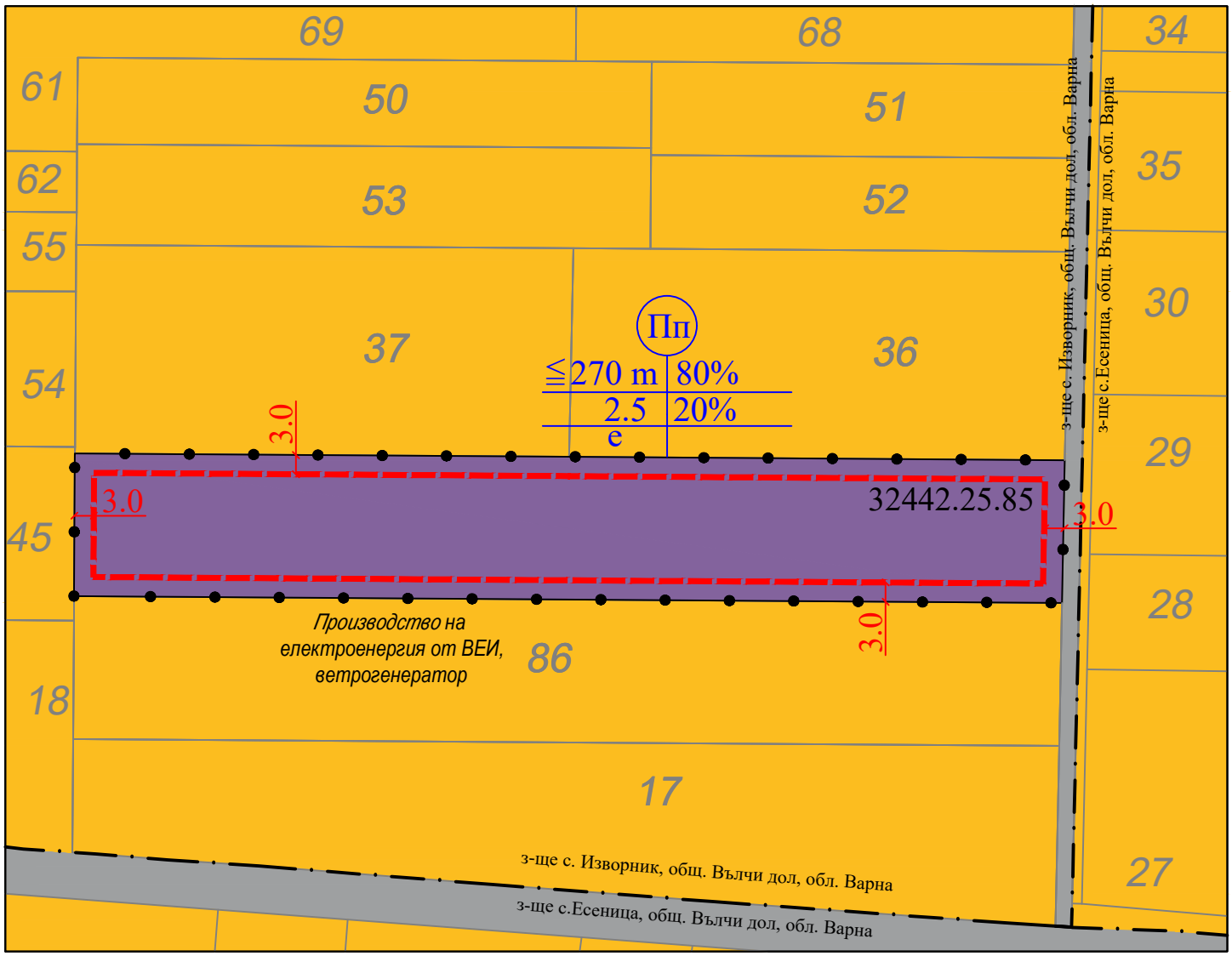

ЛЕГЕНДА:

- Поземлени имоти за транспортно-комуникационна инфраструктура
- Предимно производствена устройствена зона
- Обработваеми земи - ниви
- Граница на промяна на режим на устройство и застрояване
- Ограничителна линия на застрояване

Номер на поземлен имот и/или на урегулиран поземлен имот	Устройствена зона	Поземлен имот с установено предназначение	Етажност (вис. в м.)			Градоустройствени параметри			Начин на застрояване			Забележка
			задължителна	максимална	възможна "от-до"	максимална плътност на застрояване в %	макс. К инт	минимална озеленена площ в %	Свободно-е	Свързано в два съседни имота-д	Свързано-с	
32442.25.85	Пп	За производство на електроенергия от ВЕИ, ветрогенератор		≦270 m		80	2.5	20	●			

Инвеститор:	"Добротич уинд" АД			
Възложител:	Катина Йорданова			
ОБЕКТ:	Вятърен парк „Добротич Уинд" ведно с техническата инфраструктура – повишаващи подстанции и съоръжения за присъединяване и съхранение на електрическа енергия			
ПОДОБЕКТ:	Предложение за ПУП- ПЗ в обхват: 32442.25.85, с.Изворник , общ. Вълчи дол - WTG 19			
Фаза: ПУП-ПЗ	Част: ПЗ	Мащаб: 1:2000	Дата: 2022 г.	Чертеж: 1/1

ПРЕДЛОЖЕНИЕ ЗА ИЗРАБОТВАНЕ НА ПОДРОБЕН УСТРОЙСТВЕН ПЛАН-ПЛАН ЗА ЗАСТРОЯВАНЕ
в обхват: 27629.40.24, с. Есеница, общ. Вълчи дол



ЛЕГЕНДА:

- Поземлени имоти за транспортно-комуникационна инфраструктура
- Предимно производствена устройствена зона
- Обработваеми земи - ниви
- Граница на промяна на режим на устройство и застрояване
- Ограничителна линия на застрояване

Номер на поземлен имот и/или на урегулиран поземлен имот	Устройствена зона	Поземлен имот с установено предназначение	Етажност (вис. в м.)			Градоустройствени параметри			Начин на застрояване			Забележка
			задължителна	максимална	възможна "от-до"	максимална плътност на застрояване в %	макс. К инт	минимална озеленена площ в %	Свободно-е	Свързано в два съседни имота-д	Свързано-с	
27629.40.24	Пп	За производство на електроенергия от ВЕИ, ветрогенератор		≦270 m		80	2.5	20	●			

Инвеститор:	"Добротич уинд" АД			
Възложител:	Катина Йорданова			
ОБЕКТ:	Вятърен парк „Добротич Уинд" ведно с техническата инфраструктура – повишаващи подстанции и съоръжения за присъединяване и съхранение на електрическа енергия			
ПОДОБЕКТ:	Предложение за ПУП- ПЗ в обхват: 27629.40.24, с. Есеница, общ. Вълчи дол - WTG 20			
Фаза: ПУП-ПЗ	Част: ПЗ	Мащаб: 1:2000	Дата: 2022 г.	Чертеж: 1/1

ПРЕДЛОЖЕНИЕ ЗА ИЗРАБОТВАНЕ НА ПОДРОБЕН УСТРОЙСТВЕН ПЛАН-ПЛАН ЗА ЗАСТРОЯВАНЕ
в обхват: 27629.34.53, с. Есеница, общ. Вълчи дол

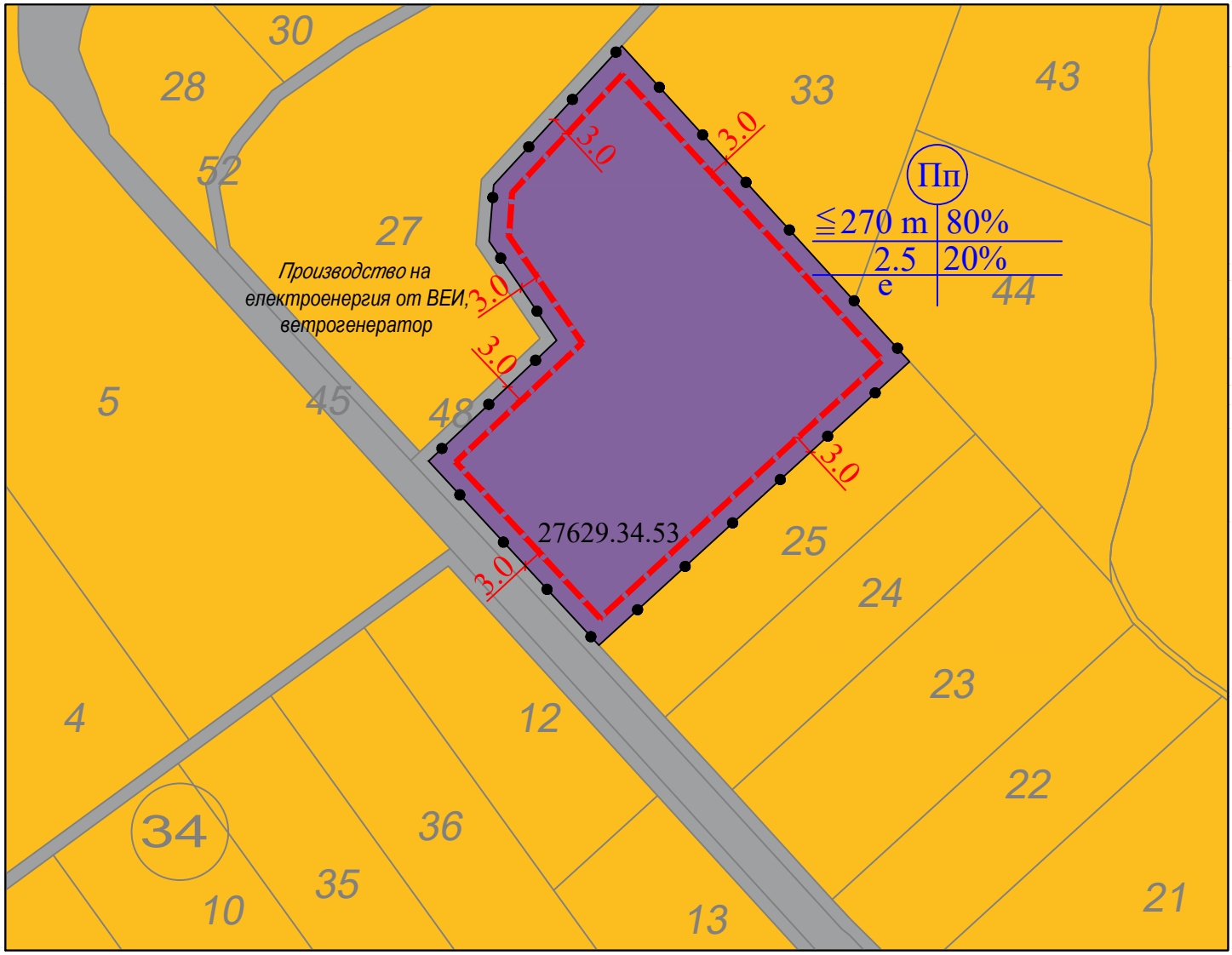

ЛЕГЕНДА:

- Поземлени имоти за транспортно-комуникационна инфраструктура
- Предимно производствена устройствена зона
- Обработваеми земи - ниви
- Граница на промяна на режим на устройство и застрояване
- Ограничителна линия на застрояване

Номер на поземлен имот и/или на урегулиран поземлен имот	Устройствена зона	Поземлен имот с установено предназначение	Етажност (вис. в м.)			Градоустройствени параметри			Начин на застрояване			Забележка
			задължителна	максимална	възможна "от-до"	максимална плътност на застрояване в %	макс. К инт	минимална озеленена площ в %	Свободно-е	Свързано в два съседни имота-д	Свързано-с	
27629.34.53	Пп	За производство на електроенергия от ВЕИ, ветрогенератор		≦270 m		80	2.5	20	●			

Инвеститор:	"Добротич уинд" АД			
Възложител:	Катина Йорданова			
ОБЕКТ:	Вятърен парк „Добротич Уинд" ведно с техническата инфраструктура – повишаващи подстанции и съоръжения за присъединяване и съхранение на електрическа енергия			
ПОДОБЕКТ:	Предложение за ПУП- ПЗ в обхват: 27629.34.53, с. Есеница, общ. Вълчи дол - WTG 21			
Фаза: ПУП-ПЗ	Част: ПЗ	Мащаб: 1:2000	Дата: 2022 г.	Чертеж: 1/1

ПРЕДЛОЖЕНИЕ ЗА ИЗРАБОТВАНЕ НА ПОДРОБЕН УСТРОЙСТВЕН ПЛАН-ПЛАН ЗА ЗАСТРОЯВАНЕ
в обхват: 32860.33.24, с. Искър, общ. Вълчи дол

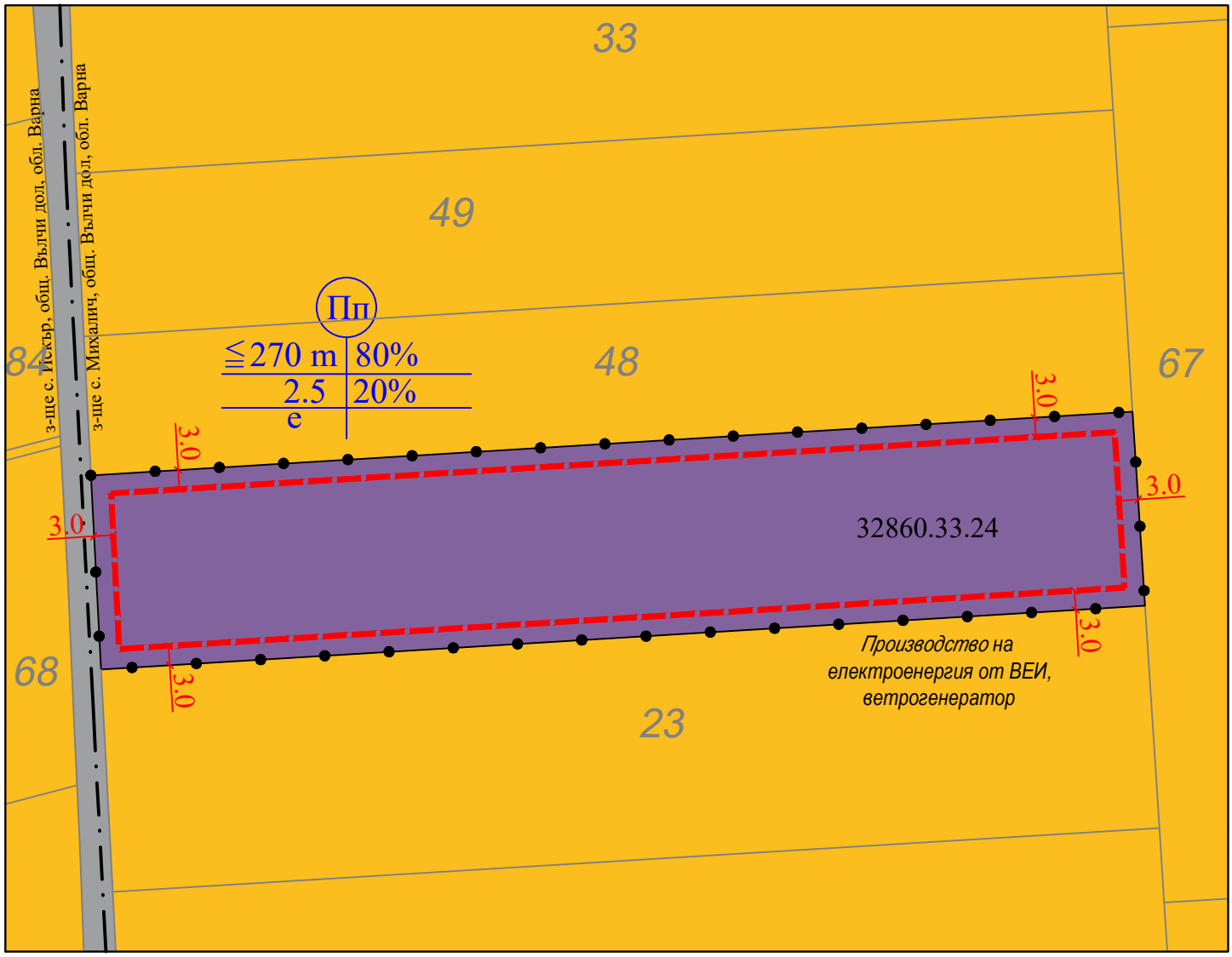

ЛЕГЕНДА:

- Поземлени имоти за транспортно-комуникационна инфраструктура
- Предимно производствена устройствена зона
- Обработваеми земи - ниви
- Граница на промяна на режим на устройство и застрояване
- Ограничителна линия на застрояване

Номер на поземлен имот и/или на урегулиран поземлен имот	Устройствена зона	Поземлен имот с установено предназначение	Етажност (вис. в м.)			Градоустройствени параметри			Начин на застрояване			Забележка
			задължителна	максимална	възможна "от-до"	максимална плътност на застрояване в %	макс. К инт	минимална озеленена площ в %	Свободно-е	Свързано в два съседни имота-д	Свързано-с	
32860.33.24	Пп	За производство на електроенергия от ВЕИ, ветрогенератор		≤270 m		80	2.5	20	●			

Инвеститор:	"Добротич уинд" АД			
Възложител:	Катина Йорданова			
ОБЕКТ:	Вятърен парк „Добротич Уинд" ведно с техническата инфраструктура – повишаващи подстанции и съоръжения за присъединяване и съхранение на електрическа енергия			
ПОДОБЕКТ:	Предложение за ПУП- ПЗ в обхват: 32860.33.24, с. Искър, общ. Вълчи дол - WTG 22			
Фаза: ПУП-ПЗ	Част: ПЗ	Мащаб: 1:2000	Дата: 2022 г.	Чертеж: 1/1

ПРЕДЛОЖЕНИЕ ЗА ИЗРАБОТВАНЕ НА ПОДРОБЕН УСТРОЙСТВЕН ПЛАН-ПЛАН ЗА ЗАСТРОЯВАНЕ
в обхват: 32860.34.46, с. Искър, общ. Вълчи дол

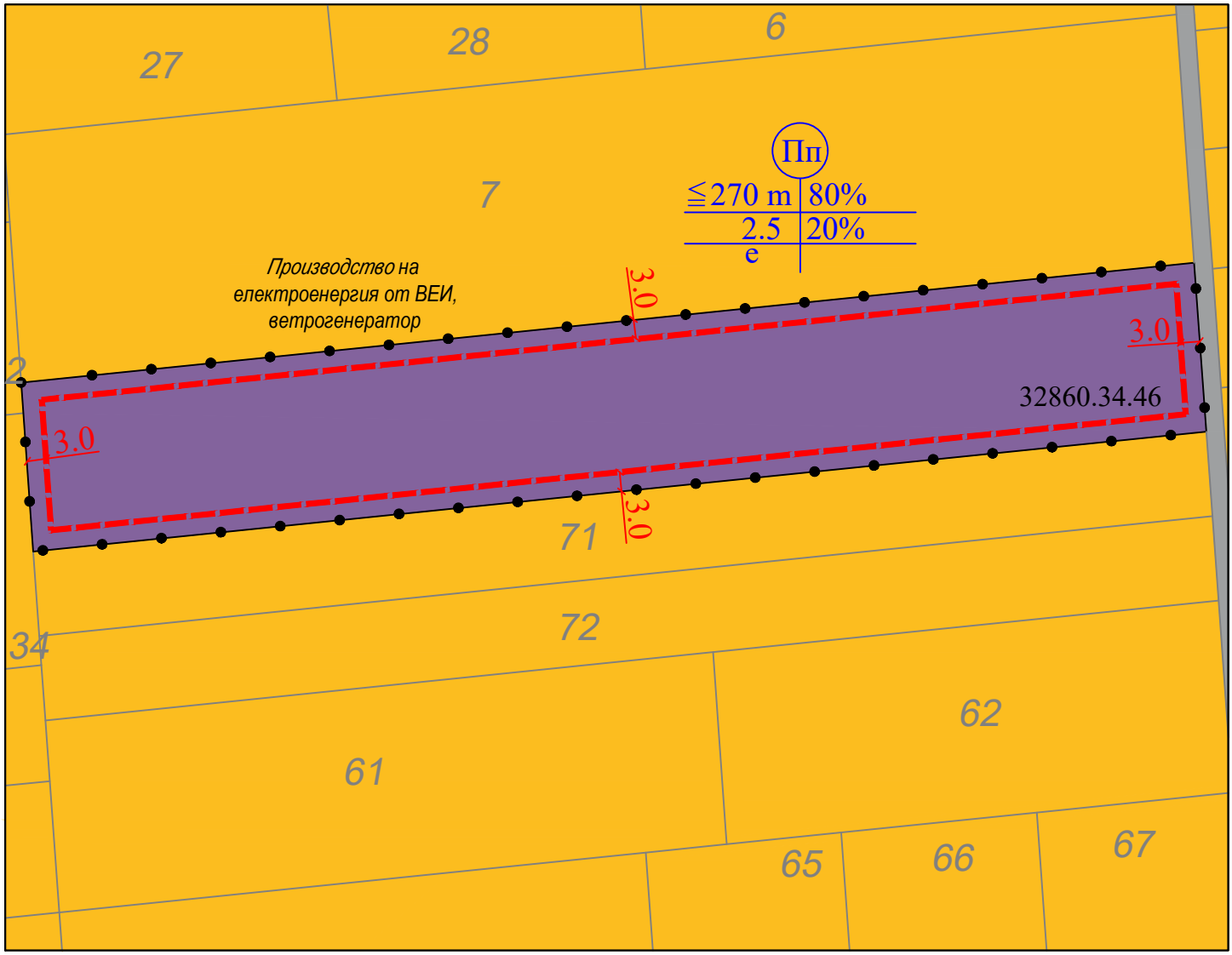

ЛЕГЕНДА:

- Поземлени имоти за транспортно-комуникационна инфраструктура
- Предимно производствена устройствена зона
- Обработваеми земи - ниви
- Граница на промяна на режим на устройство и застрояване
- Ограничителна линия на застрояване

Номер на поземлен имот и/или на урегулиран поземлен имот	Устройствена зона	Поземлен имот с установено предназначение	Етажност (вис. в м.)			Градоустройствени параметри			Начин на застрояване			Забележка
			задължителна	максимална	възможна "от-до"	максимална плътност на застрояване в %	макс. К инт	минимална озеленена площ в %	Свободно-е	Свързано в два съседни имота-д	Свързано-с	
32860.34.46	Пп	За производство на електроенергия от ВЕИ, ветрогенератор		≦270 m		80	2.5	20	●			

Инвеститор:	"Добротич уинд" АД			
Възложител:	Катина Йорданова			
ОБЕКТ:	Вятърен парк „Добротич Уинд" ведно с техническата инфраструктура – повишаващи подстанции и съоръжения за присъединяване и съхранение на електрическа енергия			
ПОДОБЕКТ:	Предложение за ПУП- ПЗ в обхват: 32860.34.46, с. Искър, общ. Вълчи дол - WTG 23			
Фаза: ПУП-ПЗ	Част: ПЗ	Мащаб: 1:2000	Дата: 2022 г.	Чертеж: 1/1

ПРЕДЛОЖЕНИЕ ЗА ИЗРАБОТВАНЕ НА ПОДРОБЕН УСТРОЙСТВЕН ПЛАН-ПЛАН ЗА ЗАСТРОЯВАНЕ
в обхват: 32860.29.8, с. Искър, общ. Вълчи дол

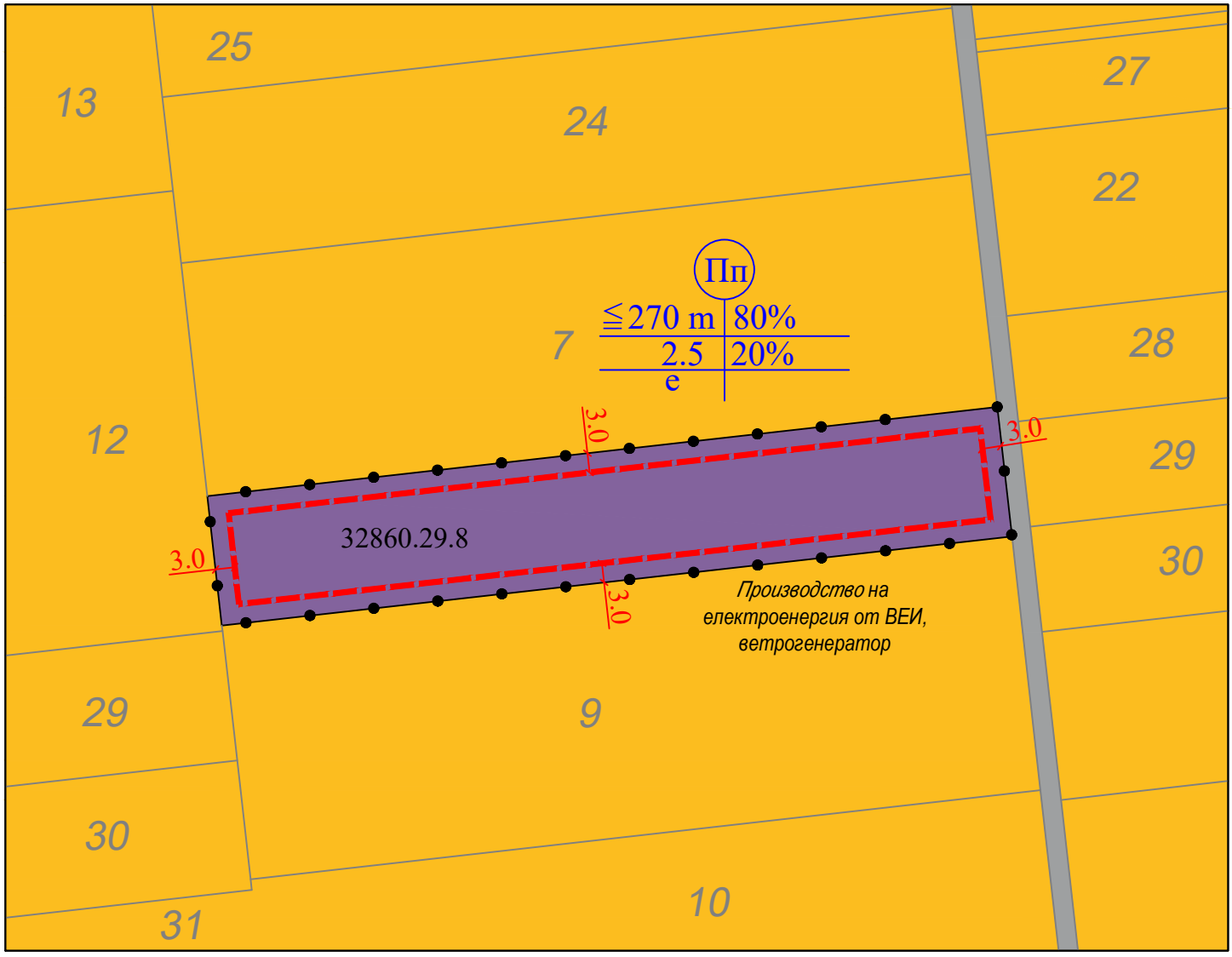

ЛЕГЕНДА:

- Поземлени имоти за транспортно-комуникационна инфраструктура
- Предимно производствена устройствена зона
- Обработваеми земи - ниви
- Граница на промяна на режим на устройство и застрояване
- Ограничителна линия на застрояване

Номер на поземлен имот и/или на урегулиран поземлен имот	Устройствена зона	Поземлен имот с установено предназначение	Етажност (вис. в м.)			Градоустройствени параметри			Начин на застрояване			Забележка
			задължителна	максимална	възможна "от-до"	максимална плътност на застрояване в %	макс. К инт	минимална озеленена площ в %	Свободно-е	Свързано в два съседни имота-д	Свързано-с	
32860.29.8	Пп	За производство на електроенергия от ВЕИ, ветрогенератор		≦270 m		80	2.5	20	●			

Инвеститор:	"Добротич уинд" АД			
Възложител:	Катина Йорданова			
ОБЕКТ:	Вятърен парк „Добротич Уинд" ведно с техническата инфраструктура – повишаващи подстанции и съоръжения за присъединяване и съхранение на електрическа енергия			
ПОДОБЕКТ:	Предложение за ПУП- ПЗ в обхват: 32860.29.8, с. Искър, общ. Вълчи дол - WTG 24			
Фаза: ПУП-ПЗ	Част: ПЗ	Мащаб: 1:2000	Дата: 2022 г.	Чертеж: 1/1

ПРЕДЛОЖЕНИЕ ЗА ИЗРАБОТВАНЕ НА ПОДРОБЕН УСТРОЙСТВЕН ПЛАН-ПЛАН ЗА ЗАСТРОЯВАНЕ в обхват: 32860.28.2, с. Искър, общ. Вълчи дол

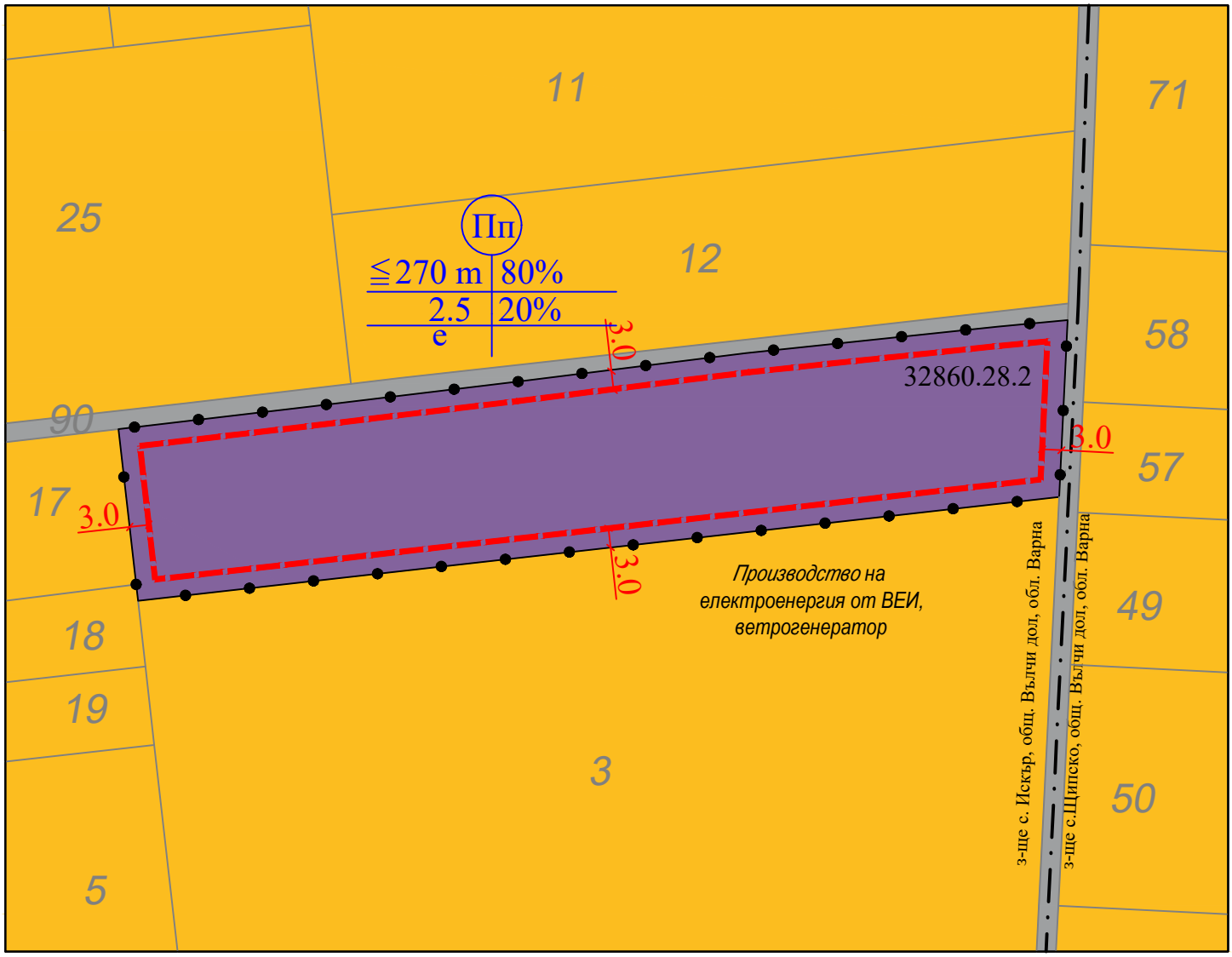

ЛЕГЕНДА:

- Поземлени имоти за транспортно-комуникационна инфраструктура
- Предимно производствена устройствена зона
- Обработваеми земи - ниви
- Граница на промяна на режим на устройство и застрояване
- Ограничителна линия на застрояване

Номер на поземлен имот и/или на урегулиран поземлен имот	Устройствена зона	Поземлен имот с установено предназначение	Етажност (вис. в м.)			Градоустройствени параметри			Начин на застрояване			Забележка
			задължителна	максимална	възможна "от-до"	максимална плътност на застрояване в %	макс. К инт	минимална озеленена площ в %	Свободно-е	Свързано в два съседни имота-д	Свързано-с	
32860.28.2	Пп	За производство на електроенергия от ВЕИ, ветрогенератор		≤270 m		80	2.5	20	●			

Инвеститор:	"Добротич уинд" АД			
Възложител:	Катина Йорданова			
ОБЕКТ:	Вятърен парк „Добротич Уинд" ведно с техническата инфраструктура – повишаващи подстанции и съоръжения за присъединяване и съхранение на електрическа енергия			
ПОДОБЕКТ:	Предложение за ПУП- ПЗ в обхват: 32860.28.2, с. Искър, общ. Вълчи дол - WTG 25			
Фаза: ПУП-ПЗ	Част: ПЗ	Мащаб: 1:2000	Дата: 2022 г.	Чертеж: 1/1

ПРЕДЛОЖЕНИЕ ЗА ИЗРАБОТВАНЕ НА ПОДРОБЕН УСТРОЙСТВЕН ПЛАН-ПЛАН ЗА ЗАСТРОЯВАНЕ в обхват: 32860.33.10, с. Искър, общ. Вълчи дол



ЛЕГЕНДА:

- Поземлени имоти за транспортно-комуникационна инфраструктура
- Предимно производствена устройствена зона
- Обработваеми земи - ниви
- Граница на промяна на режим на устройство и застрояване
- Ограничителна линия на застрояване

Номер на поземлен имот и/или на урегулиран поземлен имот	Устройствена зона	Поземлен имот с установено предназначение	Етажност (вис. в м.)			Градоустройствени параметри			Начин на застрояване			Забележка
			задължителна	максимална	възможна "от-до"	максимална плътност на застрояване в %	макс. К инт	минимална озеленена площ в %	Свободно-е	Свързано в два съседни имота-д	Свързано-с	
32860.33.10	Пп	За производство на електроенергия от ВЕИ, ветрогенератор		≤270 m		80	2.5	20	●			

Инвеститор:	"Добротич уинд" АД			
Възложител:	Катина Йорданова			
ОБЕКТ:	Вятърен парк „Добротич Уинд" ведно с техническата инфраструктура – повишаващи подстанции и съоръжения за присъединяване и съхранение на електрическа енергия			
ПОДОБЕКТ:	Предложение за ПУП- ПЗ в обхват: 32860.33.10, с. Искър, общ. Вълчи дол - WTG 26			
Фаза: ПУП-ПЗ	Част: ПЗ	Мащаб: 1:2000	Дата: 2022 г.	Чертеж: 1/1

ПРЕДЛОЖЕНИЕ ЗА ИЗРАБОТВАНЕ НА ПОДРОБЕН УСТРОЙСТВЕН ПЛАН-ПЛАН ЗА ЗАСТРОЯВАНЕ в обхват: 32860.40.13, с. Искър, общ. Вълчи дол

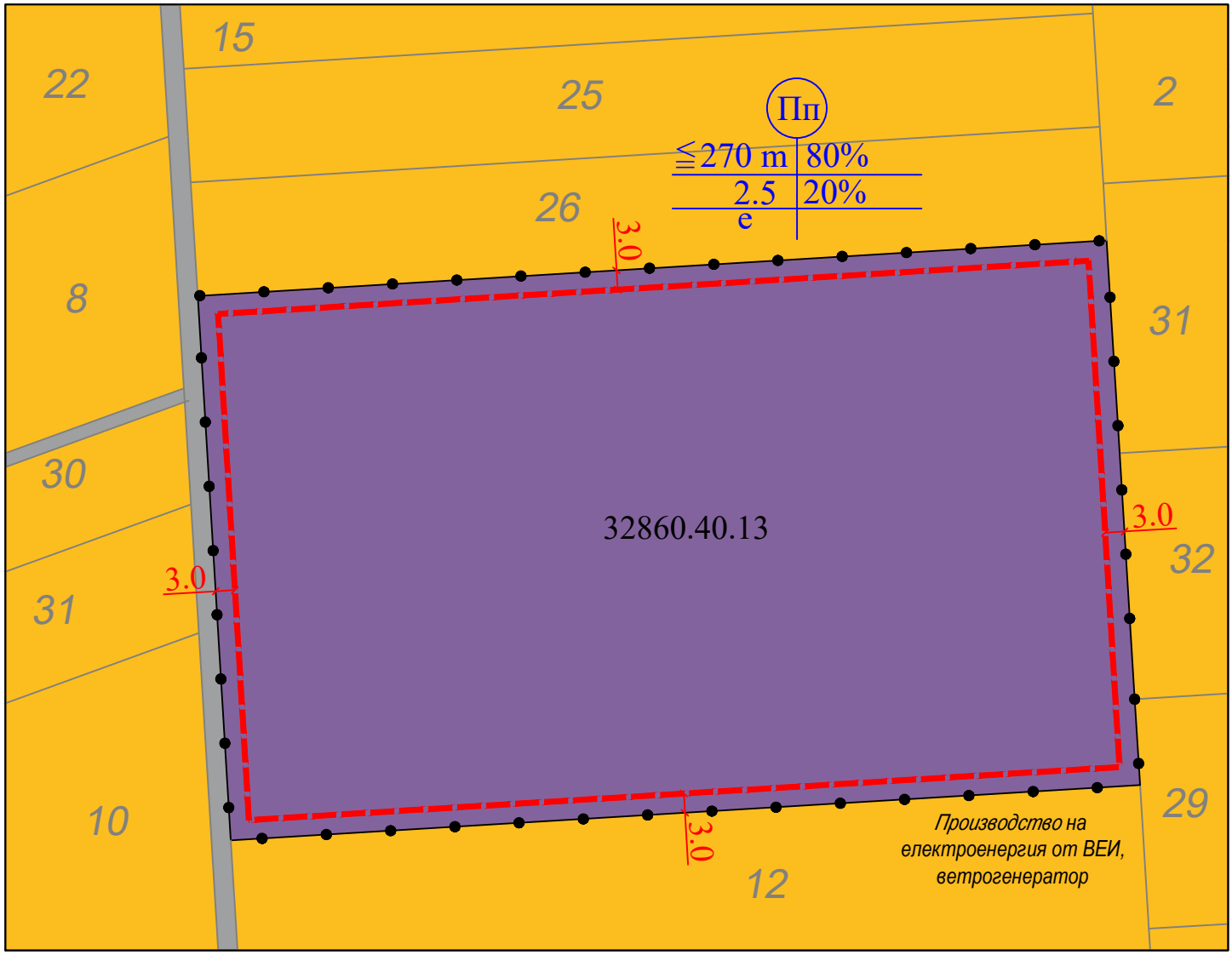

ЛЕГЕНДА:

- Поземлени имоти за транспортно-комуникационна инфраструктура
- Предимно производствена устройствена зона
- Обработваеми земи - ниви
- Граница на промяна на режим на устройство и застрояване
- Ограничителна линия на застрояване

Номер на поземлен имот и/или на урегулиран поземлен имот	Устройствена зона	Поземлен имот с установено предназначение	Етажност (вис. в м.)			Градоустройствени параметри			Начин на застрояване			Забележка
			задължителна	максимална	възможна "от-до"	максимална плътност на застрояване в %	макс. К инт	минимална озеленена площ в %	Свободно-е	Свързано в два съседни имота-д	Свързано-с	
32860.40.13	Пп	За производство на електроенергия от ВЕИ, ветрогенератор		≤270 m		80	2.5	20	●			

Инвеститор:	"Добротич уинд" АД			
Възложител:	Катина Йорданова			
ОБЕКТ:	Вятърен парк „Добротич Уинд" ведно с техническата инфраструктура – повишаващи подстанции и съоръжения за присъединяване и съхранение на електрическа енергия			
ПОДОБЕКТ:	Предложение за ПУП- ПЗ в обхват: 32860.40.13, с. Искър, общ. Вълчи дол - WTG 27			
Фаза: ПУП-ПЗ	Част: ПЗ	Мащаб: 1:2000	Дата: 2022 г.	Чертеж: 1/1

ПРЕДЛОЖЕНИЕ ЗА ИЗРАБОТВАНЕ НА ПОДРОБЕН УСТРОЙСТВЕН ПЛАН-ПЛАН ЗА ЗАСТРОЯВАНЕ
в обхват: 32860.36.18, с. Искър, общ. Вълчи дол



ЛЕГЕНДА:

- Поземлени имоти за транспортно-комуникационна инфраструктура
- Предимно производствена устройствена зона
- Обработваеми земи - ниви
- Граница на промяна на режим на устройство и застрояване
- Ограничителна линия на застрояване

Забележка:
Достъпът до имот с идентификатор № 32860.36.18 ще бъде осъществен чрез учредяване в полза на собственика на имота на необходимите вещни права, позволяващи транспортно-комуникационно обслужване на вятърния генератор.

Номер на поземлен имот и/или на урегулиран поземлен имот	Устройствена зона	Поземлен имот с установено предназначение	Етажност (вис. в м.)			Градоустройствени параметри			Начин на застрояване			Забележка
			задължителна	максимална	възможна "от-до"	максимална плътност на застрояване в %	макс. К инт	минимална озеленена площ в %	Свободно-е	Свързано в два съседни имота-д	Свързано-с	
32860.36.18	Пп	За производство на електроенергия от ВЕИ, ветрогенератор		≦270 m		80	2.5	20	●			

Инвеститор:	"Добротич уинд" АД			
Възложител:	Катина Йорданова			
ОБЕКТ:	Вятърен парк „Добротич Уинд" ведно с техническата инфраструктура – повишаващи подстанции и съоръжения за присъединяване и съхранение на електрическа енергия			
ПОДОБЕКТ:	Предложение за ПУП- ПЗ в обхват: 32860.36.18, с. Искър, общ. Вълчи дол - WTG 28			
Фаза: ПУП-ПЗ	Част: ПЗ	Мащаб: 1:2000	Дата: 2022 г.	Чертеж: 1/1

ПРЕДЛОЖЕНИЕ ЗА ИЗРАБОТВАНЕ НА ПОДРОБЕН УСТРОЙСТВЕН ПЛАН-ПЛАН ЗА ЗАСТРОЯВАНЕ в обхват: 32860.42.13, с. Искър, общ. Вълчи дол

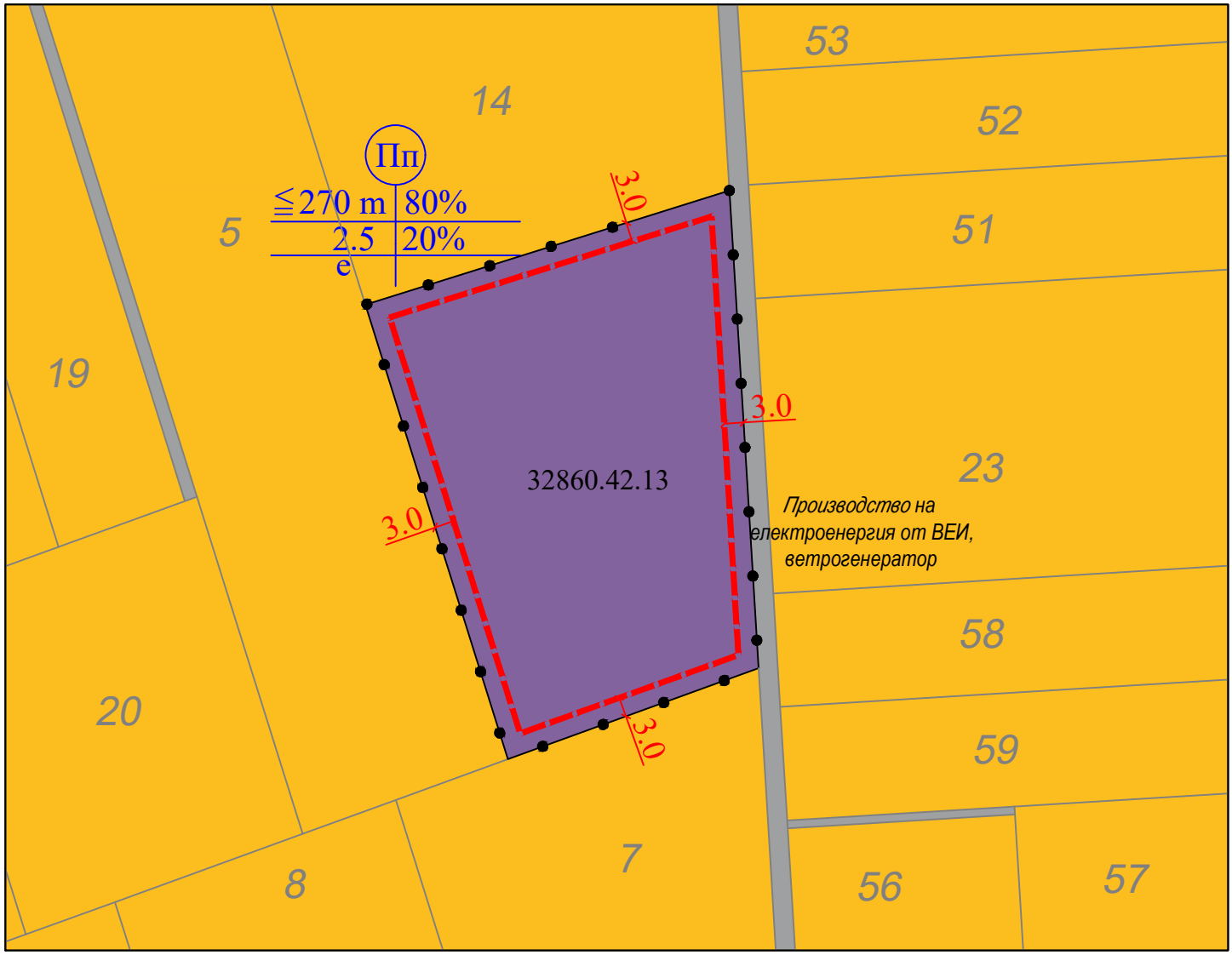

ЛЕГЕНДА:

- Поземлени имоти за транспортно-комуникационна инфраструктура
- Предимно производствена устройствена зона
- Обработваеми земи - ниви
- Граница на промяна на режим на устройство и застрояване
- Ограничителна линия на застрояване

Номер на поземлен имот и/или на урегулиран поземлен имот	Устройствена зона	Поземлен имот с установено предназначение	Етажност (вис. в м.)			Градоустройствени параметри			Начин на застрояване			Забележка
			задължителна	максимална	възможна "от-до"	максимална плътност на застрояване в %	макс. К инт	минимална озеленена площ в %	Свободно-е	Свързано в два съседни имота-д	Свързано-с	
32860.42.13	Пп	За производство на електроенергия от ВЕИ, ветрогенератор		≤270 m		80	2.5	20	●			

Инвеститор:	"Добротич уинд" АД			
Възложител:	Катина Йорданова			
ОБЕКТ:	Вятърен парк „Добротич Уинд" ведно с техническата инфраструктура – повишаващи подстанции и съоръжения за присъединяване и съхранение на електрическа енергия			
ПОДОБЕКТ:	Предложение за ПУП- ПЗ в обхват: 32860.42.13, с. Искър, общ. Вълчи дол - WTG 29			
Фаза: ПУП-ПЗ	Част: ПЗ	Мащаб: 1:2000	Дата: 2022 г.	Чертеж: 1/1

ПРЕДЛОЖЕНИЕ ЗА ИЗРАБОТВАНЕ НА ПОДРОБЕН УСТРОЙСТВЕН ПЛАН-ПЛАН ЗА ЗАСТРОЯВАНЕ в обхват: 32860.44.12, с. Искър, общ. Вълчи дол



ЛЕГЕНДА:

- Поземлени имоти за транспортно-комуникационна инфраструктура
- Предимно производствена устройствена зона
- Обработваеми земи - ниви
- Граница на промяна на режим на устройство и застрояване
- Ограничителна линия на застрояване

Номер на поземлен имот и/или на урегулиран поземлен имот	Устройствена зона	Поземлен имот с установено предназначение	Етажност (вис. в м.)			Градоустройствени параметри			Начин на застрояване			Забележка
			задължителна	максимална	възможна "от-до"	максимална плътност на застрояване в %	макс. К инт	минимална озеленена площ в %	Свободно-е	Свързано в два съседни имота-д	Свързано-с	
32860.44.12	Пп	За производство на електроенергия от ВЕИ, ветрогенератор		≦270 m		80	2.5	20	●			

Инвеститор:	"Добротич уинд" АД			
Възложител:	Катина Йорданова			
ОБЕКТ:	Вятърен парк „Добротич Уинд" ведно с техническата инфраструктура – повишаващи подстанции и съоръжения за присъединяване и съхранение на електрическа енергия			
ПОДОБЕКТ:	Предложение за ПУП- ПЗ в обхват: 32860.44.12, с. Искър, общ. Вълчи дол - WTG 30			
Фаза: ПУП-ПЗ	Част: ПЗ	Мащаб: 1:2000	Дата: 2022 г.	Чертеж: 1/1

ПРЕДЛОЖЕНИЕ ЗА ИЗРАБОТВАНЕ НА ПОДРОБЕН УСТРОЙСТВЕН ПЛАН-ПЛАН ЗА ЗАСТРОЯВАНЕ
в обхват: 32860.38.54, с. Искър, общ. Вълчи дол



ЛЕГЕНДА:

- Поземлени имоти за транспортно-комуникационна инфраструктура
- Предимно производствена устройствена зона
- Обработваеми земи - ниви
- Граница на промяна на режим на устройство и застрояване
- Ограничителна линия на застрояване

Номер на поземлен имот и/или на урегулиран поземлен имот	Устройствена зона	Поземлен имот с установено предназначение	Етажност (вис. в м.)			Градоустройствени параметри			Начин на застрояване			Забележка
			задължителна	максимална	възможна "от-до"	максимална плътност на застрояване в %	макс. К инт	минимална озеленена площ в %	Свободно-е	Свързано в два съседни имота-д	Свързано-с	
32860.38.54	Пп	За производство на електроенергия от ВЕИ, ветрогенератор		≦270 m		80	2.5	20	●			

Инвеститор:	"Добротич уинд" АД			
Възложител:	Катина Йорданова			
ОБЕКТ:	Вятърен парк „Добротич Уинд" ведно с техническата инфраструктура – повишаващи подстанции и съоръжения за присъединяване и съхранение на електрическа енергия			
ПОДОБЕКТ:	Предложение за ПУП- ПЗ в обхват: 32860.38.54, с. Искър, общ. Вълчи дол - WTG 31			
Фаза: ПУП-ПЗ	Част: ПЗ	Мащаб: 1:2000	Дата: 2022 г.	Чертеж: 1/1

ПРЕДЛОЖЕНИЕ ЗА ИЗРАБОТВАНЕ НА ПОДРОБЕН УСТРОЙСТВЕН ПЛАН-ПЛАН ЗА ЗАСТРОЯВАНЕ в обхват: 32860.22.2, с. Искър, общ. Вълчи дол

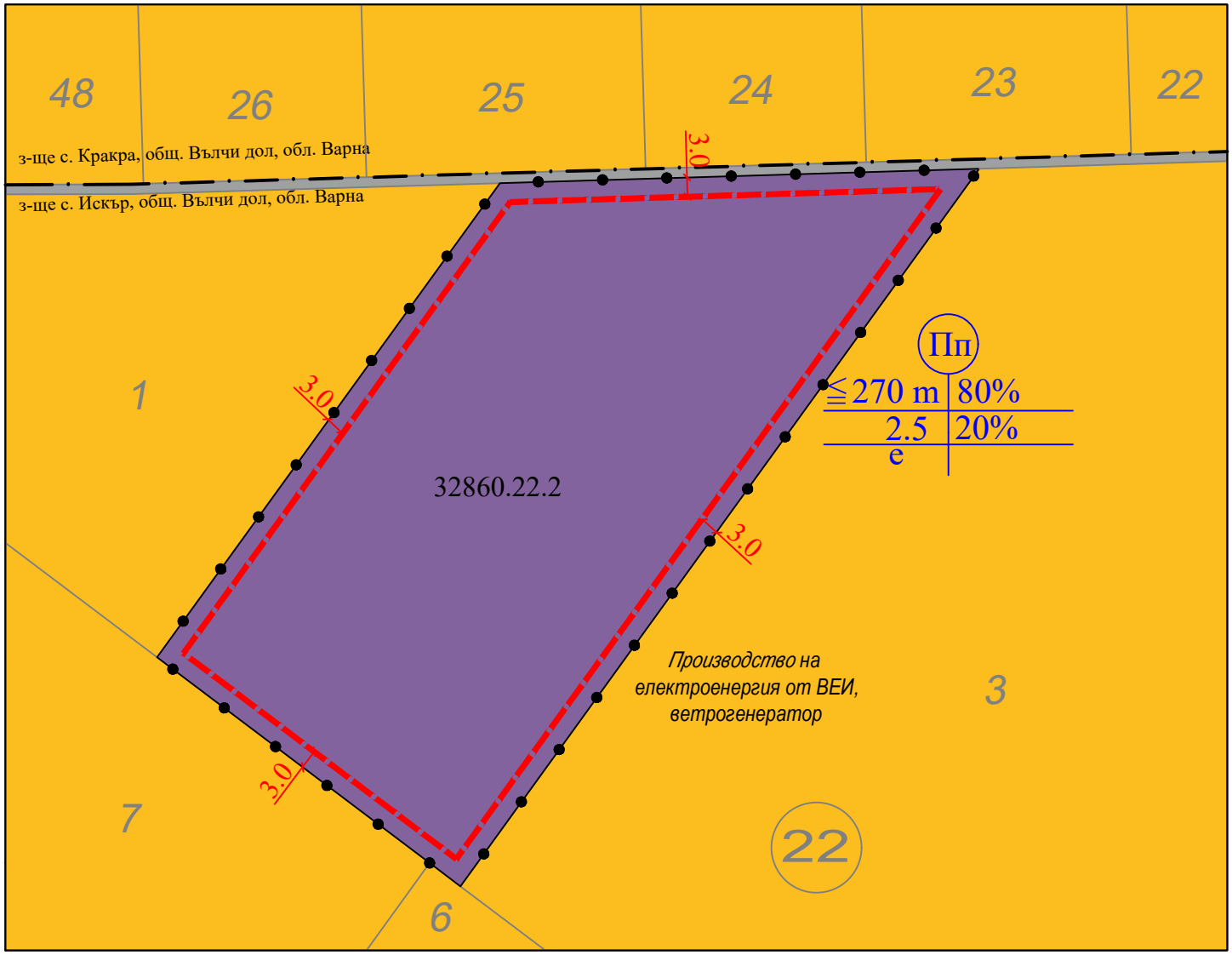

ЛЕГЕНДА:

- Поземлени имоти за транспортно-комуникационна инфраструктура
- Предимно производствена устройствена зона
- Обработваеми земи - ниви
- Граница на промяна на режим на устройство и застрояване
- Ограничителна линия на застрояване

Номер на поземлен имот и/или на урегулиран поземлен имот	Устройствена зона	Поземлен имот с установено предназначение	Етажност (вис. в м.)			Градоустройствени параметри			Начин на застрояване			Забележка
			задължителна	максимална	възможна "от-до"	максимална плътност на застрояване в %	макс. К инт	минимална озеленена площ в %	Свободно-е	Свързано в два съседни имота-д	Свързано-с	
32860.22.2	Пп	За производство на електроенергия от ВЕИ, ветрогенератор		≦270 m		80	2.5	20	●			

Инвеститор:	"Добротич уинд" АД			
Възложител:	Катина Йорданова			
ОБЕКТ:	Вятърен парк „Добротич Уинд" ведно с техническата инфраструктура – повишаващи подстанции и съоръжения за присъединяване и съхранение на електрическа енергия			
ПОДОБЕКТ:	Предложение за ПУП- ПЗ в обхват: 32860.22.2, с. Искър, общ. Вълчи дол - WTG 32			
Фаза: ПУП-ПЗ	Част: ПЗ	Мащаб: 1:2000	Дата: 2022 г.	Чертеж: 1/1

ПРЕДЛОЖЕНИЕ ЗА ИЗРАБОТВАНЕ НА ПОДРОБЕН УСТРОЙСТВЕН ПЛАН-ПЛАН ЗА ЗАСТРОЯВАНЕ в обхват: 32442.18.16, с. Изворник, общ. Вълчи дол

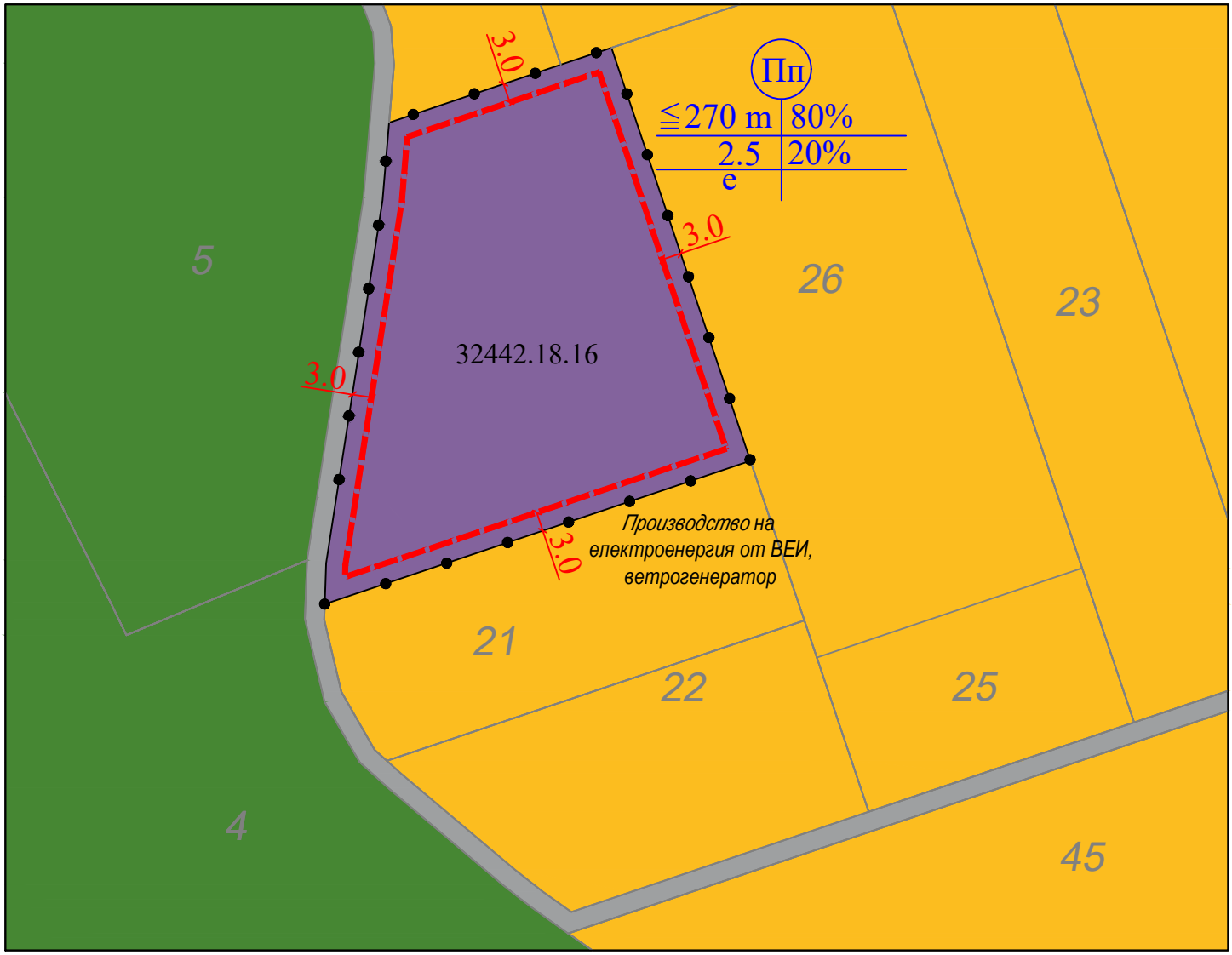

ЛЕГЕНДА:

- Поземлени имоти за транспортно-комуникационна инфраструктура
- Предимно производствена устройствена зона
- Обработваеми земи - ниви
- Горски територии
- Граница на промяна на режим на устройство и застрояване
- Ограничителна линия на застрояване

Номер на поземлен имот и/или на урегулиран поземлен имот	Устройствена зона	Поземлен имот с установено предназначение	Етажност (вис. в м.)			Градоустройствени параметри			Начин на застрояване			Забележка
			задължителна	максимална	възможна "от-до"	максимална плътност на застрояване в %	макс. К инт	минимална озеленена площ в %	Свободно-е	Свързано в два съседни имота-д	Свързано-с	
32442.18.16	Пп	За производство на електроенергия от ВЕИ, ветрогенератор		≤270 m		80	2.5	20	●			

Инвеститор:	"Добротич уинд" АД			
Възложител:	Катина Йорданова			
ОБЕКТ:	Вятърен парк „Добротич Уинд" ведно с техническата инфраструктура – повишаващи подстанции и съоръжения за присъединяване и съхранение на електрическа енергия			
ПОДОБЕКТ:	Предложение за ПУП- ПЗ в обхват: 32442.18.16, с. Изворник, общ. Вълчи дол - WTG 33			
Фаза: ПУП-ПЗ	Част: ПЗ	Мащаб: 1:2000	Дата: 2022 г.	Чертеж: 1/1

ПРЕДЛОЖЕНИЕ ЗА ИЗРАБОТВАНЕ НА ПОДРОБЕН УСТРОЙСТВЕН ПЛАН-ПЛАН ЗА ЗАСТРОЯВАНЕ
в обхват: 32442.28.52, с. Изворник, общ. Вълчи дол

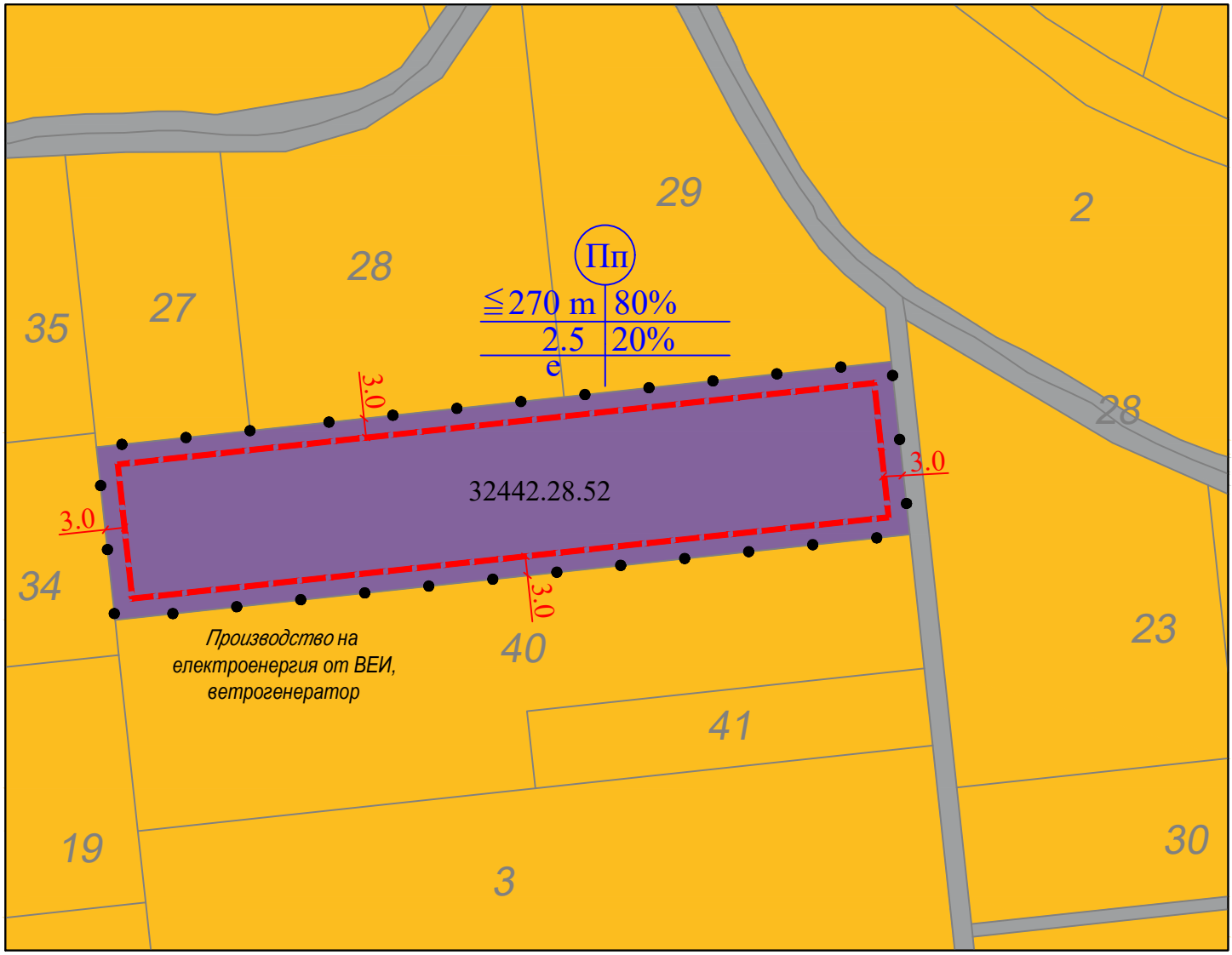

ЛЕГЕНДА:

- Поземлени имоти за транспортно-комуникационна инфраструктура
- Предимно производствена устройствена зона
- Обработваеми земи - ниви
- Граница на промяна на режим на устройство и застрояване
- Ограничителна линия на застрояване

Номер на поземлен имот и/или на урегулиран поземлен имот	Устройствена зона	Поземлен имот с установено предназначение	Етажност (вис. в м.)			Градоустройствени параметри			Начин на застрояване			Забележка
			задължителна	максимална	възможна "от-до"	максимална плътност на застрояване в %	макс. К инт	минимална озеленена площ в %	Свободно-е	Свързано в два съседни имота-д	Свързано-с	
32442.28.52	Пп	За производство на електроенергия от ВЕИ, ветрогенератор		≦270 m		80	2.5	20	●			

Инвеститор:	"Добротич уинд" АД			
Възложител:	Катина Йорданова			
ОБЕКТ:	Вятърен парк „Добротич Уинд" ведно с техническата инфраструктура – повишаващи подстанции и съоръжения за присъединяване и съхранение на електрическа енергия			
ПОДОБЕКТ:	Предложение за ПУП- ПЗ в обхват: 32442.28.52, с. Изворник, общ. Вълчи дол - WTG 34			
Фаза: ПУП-ПЗ	Част: ПЗ	Мащаб: 1:2000	Дата: 2022 г.	Чертеж: 1/1

ПРЕДЛОЖЕНИЕ ЗА ИЗРАБОТВАНЕ НА ПОДРОБЕН УСТРОЙСТВЕН ПЛАН-ПЛАН ЗА ЗАСТРОЯВАНЕ
в обхват: 32442.24.37, с. Изворник, общ. Вълчи дол

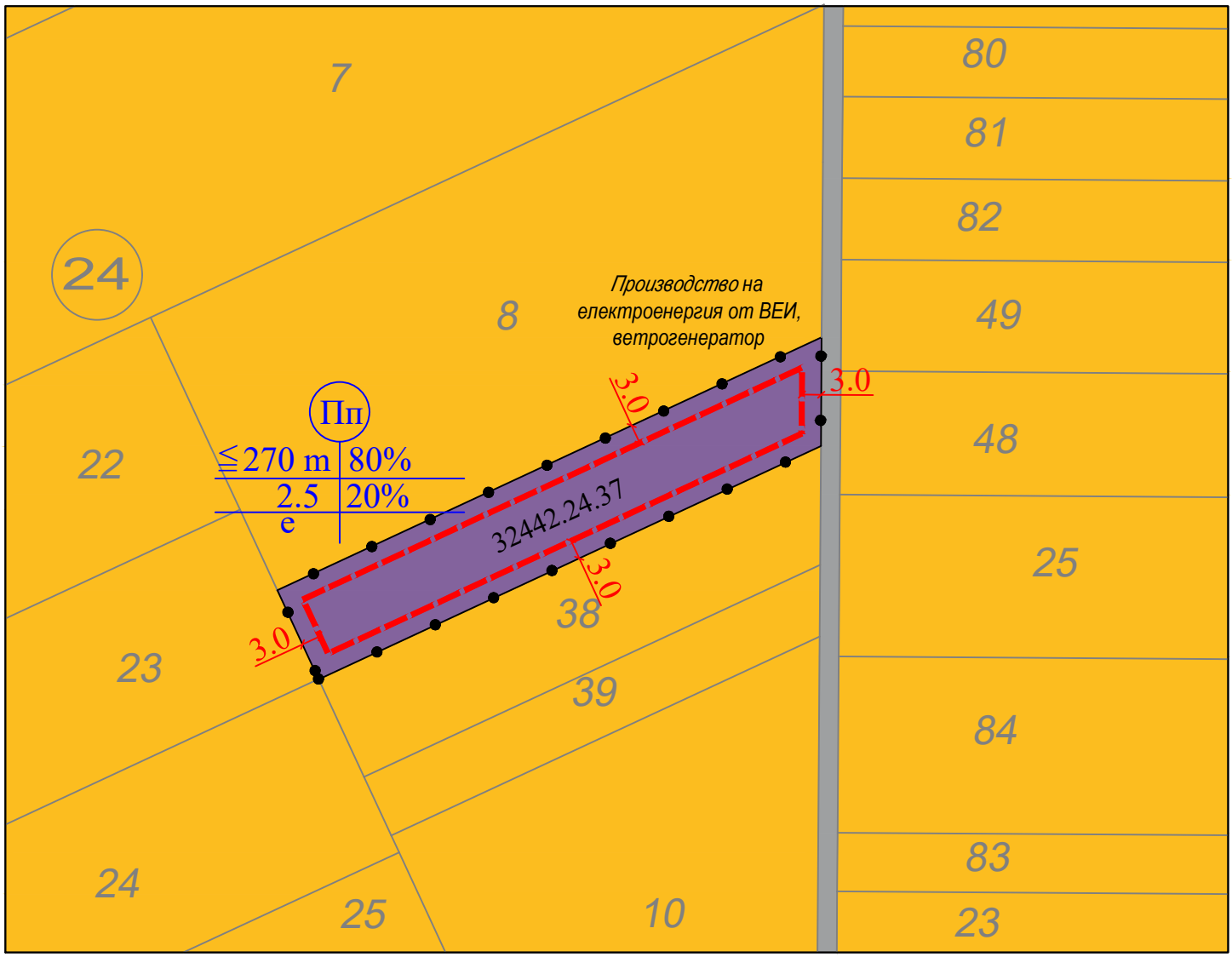

ЛЕГЕНДА:

- Поземлени имоти за транспортно-комуникационна инфраструктура
- Предимно производствена устройствена зона
- Обработваеми земи - ниви
- Граница на промяна на режим на устройство и застрояване
- Ограничителна линия на застрояване

Номер на поземлен имот и/или на урегулиран поземлен имот	Устройствена зона	Поземлен имот с установено предназначение	Етажност (вис. в м.)			Градоустройствени параметри			Начин на застрояване			Забележка
			задължителна	максимална	възможна "от-до"	максимална плътност на застрояване в %	макс. К инт	минимална озеленена площ в %	Свободно-е	Свързано в два съседни имота-д	Свързано-с	
32442.24.37	Пп	За производство на електроенергия от ВЕИ, ветрогенератор		≤270 m		80	2.5	20	●			

Инвеститор:	"Добротич уинд" АД			
Възложител:	Катина Йорданова			
ОБЕКТ:	Вятърен парк „Добротич Уинд" ведно с техническата инфраструктура – повишаващи подстанции и съоръжения за присъединяване и съхранение на електрическа енергия			
ПОДОБЕКТ:	Предложение за ПУП- ПЗ в обхват: 32442.24.37, с. Изворник, общ. Вълчи дол - WTG 35			
Фаза: ПУП-ПЗ	Част: ПЗ	Мащаб: 1:2000	Дата: 2022 г.	Чертеж: 1/1

ПРЕДЛОЖЕНИЕ ЗА ИЗРАБОТВАНЕ НА ПОДРОБЕН УСТРОЙСТВЕН ПЛАН-ПЛАН ЗА ЗАСТРОЯВАНЕ
в обхват: 32442.30.20, с. Изворник, общ. Вълчи дол

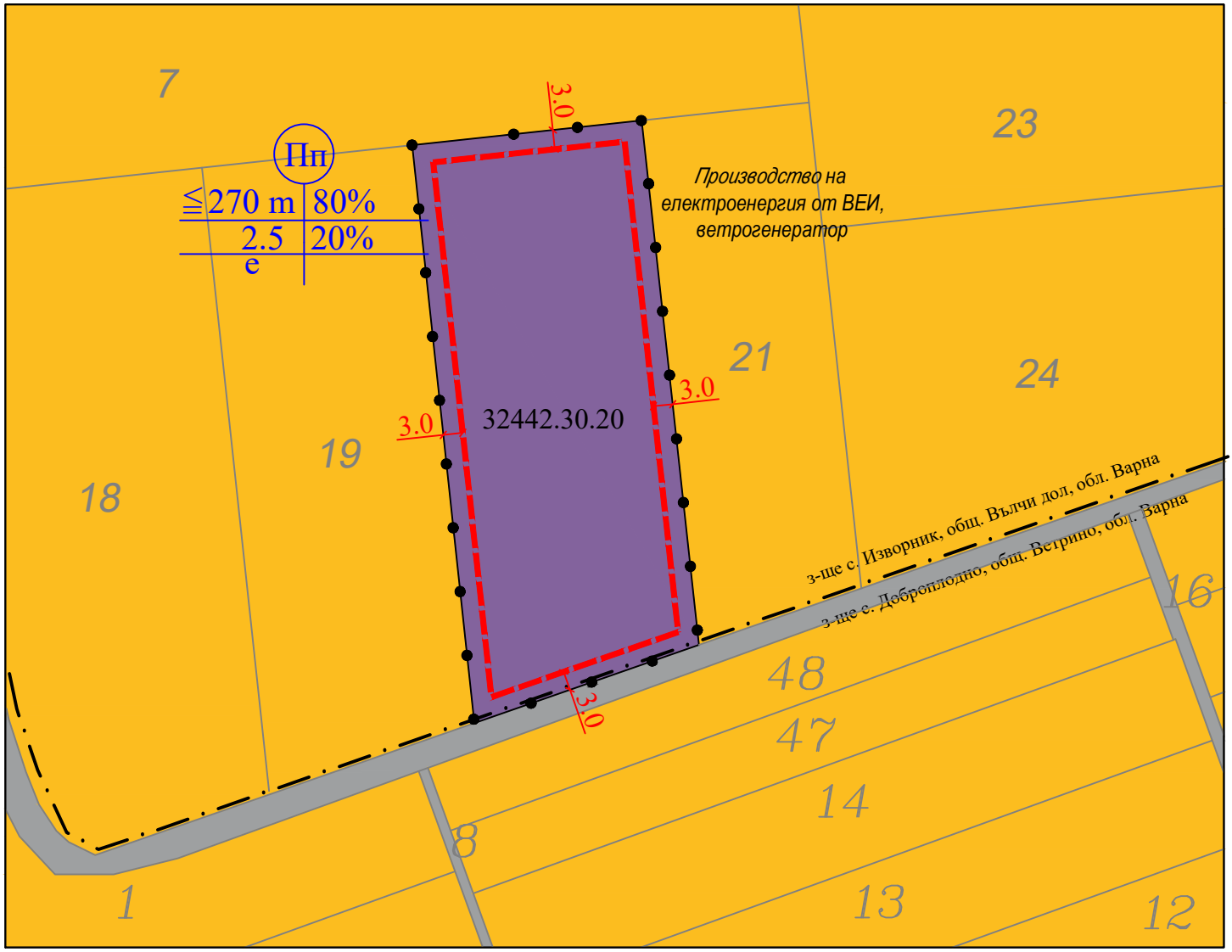

ЛЕГЕНДА:

- Поземлени имоти за транспортно-комуникационна инфраструктура
- Предимно производствена устройствена зона
- Обработваеми земи - ниви
- Граница на промяна на режим на устройство и застрояване
- Ограничителна линия на застрояване

Номер на поземлен имот и/или на урегулиран поземлен имот	Устройствена зона	Поземлен имот с установено предназначение	Етажност (вис. в м.)			Градоустройствени параметри			Начин на застрояване			Забележка
			задължителна	максимална	възможна "от-до"	максимална плътност на застрояване в %	макс. К инт	минимална озеленена площ в %	Свободно-е	Свързано в два съседни имота-д	Свързано-с	
32442.30.20	Пп	За производство на електроенергия от ВЕИ, ветрогенератор		≤270 m		80	2.5	20	●			

Инвеститор:	"Добротич уинд" АД
Възложител:	Катина Йорданова
ОБЕКТ:	Вятърен парк „Добротич Уинд" ведно с техническата инфраструктура – повишаващи подстанции и съоръжения за присъединяване и съхранение на електрическа енергия
ПОДОБЕКТ:	Предложение за ПУП- ПЗ в обхват: 32442.30.20, с. Изворник, общ. Вълчи дол - WTG 36

Фаза: ПУП-ПЗ	Част: ПЗ	Мащаб: 1:2000	Дата: 2022 г.	Чертеж: 1/1

ПРЕДЛОЖЕНИЕ ЗА ИЗРАБОТВАНЕ НА ПОДРОБЕН УСТРОЙСТВЕН ПЛАН-ПЛАН ЗА ЗАСТРОЯВАНЕ в обхват: 32442.32.11, с. Изворник, общ. Вълчи дол



ЛЕГЕНДА:

- Поземлени имоти за транспортно-комуникационна инфраструктура
- Предимно производствена устройствена зона
- Обработваеми земи - ниви
- Граница на промяна на режим на устройство и застрояване
- Ограничителна линия на застрояване

Номер на поземлен имот и/или на урегулиран поземлен имот	Устройствена зона	Поземлен имот с установено предназначение	Етажност (вис. в м.)			Градоустройствени параметри			Начин на застрояване			Забележка
			задължителна	максимална	възможна "от-до"	максимална плътност на застрояване в %	макс. К инт	минимална озеленена площ в %	Свободно-е	Свързано в два съседни имота-д	Свързано-с	
32442.32.11	Пп	За производство на електроенергия от ВЕИ, ветрогенератор		≦270 m		80	2.5	20	●			

Инвеститор:	"Добротич уинд" АД			
Възложител:	Катина Йорданова			
ОБЕКТ:	Вятърен парк „Добротич Уинд" ведно с техническата инфраструктура – повишаващи подстанции и съоръжения за присъединяване и съхранение на електрическа енергия			
ПОДОБЕКТ:	Предложение за ПУП- ПЗ в обхват: 32442.32.11, с. Изворник, общ. Вълчи дол - WTG 37			
Фаза: ПУП-ПЗ	Част: ПЗ	Мащаб: 1:2000	Дата: 2022 г.	Чертеж: 1/1

ПРЕДЛОЖЕНИЕ ЗА ИЗРАБОТВАНЕ НА ПОДРОБЕН УСТРОЙСТВЕН ПЛАН-ПЛАН ЗА ЗАСТРОЯВАНЕ в обхват: 35506.4.72, с. Калоян, общ. Вълчи дол

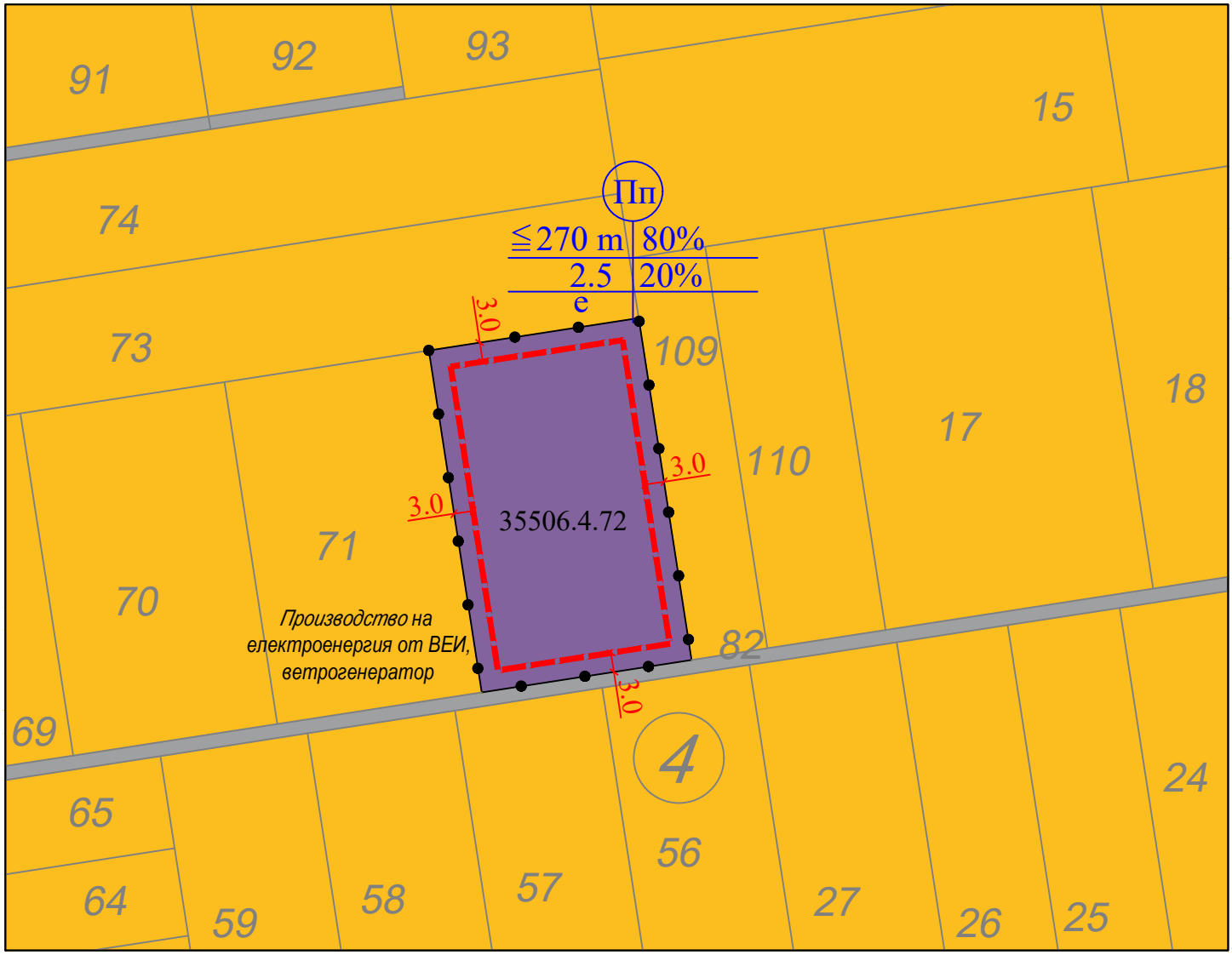

ЛЕГЕНДА:

- Поземлени имоти за транспортно-комуникационна инфраструктура
- Предимно производствена устройствена зона
- Обработваеми земи - ниви
- Граница на промяна на режим на устройство и застрояване
- Ограничителна линия на застрояване

Номер на поземлен имот и/или на урегулиран поземлен имот	Устройствена зона	Поземлен имот с установено предназначение	Етажност (вис. в м.)			Градоустройствени параметри			Начин на застрояване			Забележка
			задължителна	максимална	възможна "от-до"	максимална плътност на застрояване в %	макс. К инт	минимална озеленена площ в %	Свободно-е	Свързано в два съседни имота-д	Свързано-с	
35506.4.72	Пп	За производство на електроенергия от ВЕИ, ветрогенератор		≦270 m		80	2.5	20	●			

Инвеститор:	"Добротич уинд" АД			
Възложител:	Катина Йорданова			
ОБЕКТ:	Вятърен парк „Добротич Уинд" ведно с техническата инфраструктура – повишаващи подстанции и съоръжения за присъединяване и съхранение на електрическа енергия			
ПОДОБЕКТ:	Предложение за ПУП- ПЗ в обхват: 35506.4.72, с. Калоян, общ. Вълчи дол - WTG 38			
Фаза: ПУП-ПЗ	Част: ПЗ	Мащаб: 1:2000	Дата: 2022 г.	Чертеж: 1/1

ПРЕДЛОЖЕНИЕ ЗА ИЗРАБОТВАНЕ НА ПОДРОБЕН УСТРОЙСТВЕН ПЛАН-ПЛАН ЗА ЗАСТРОЯВАНЕ в обхват: 35506.2.14, с. Калоян, общ. Вълчи дол

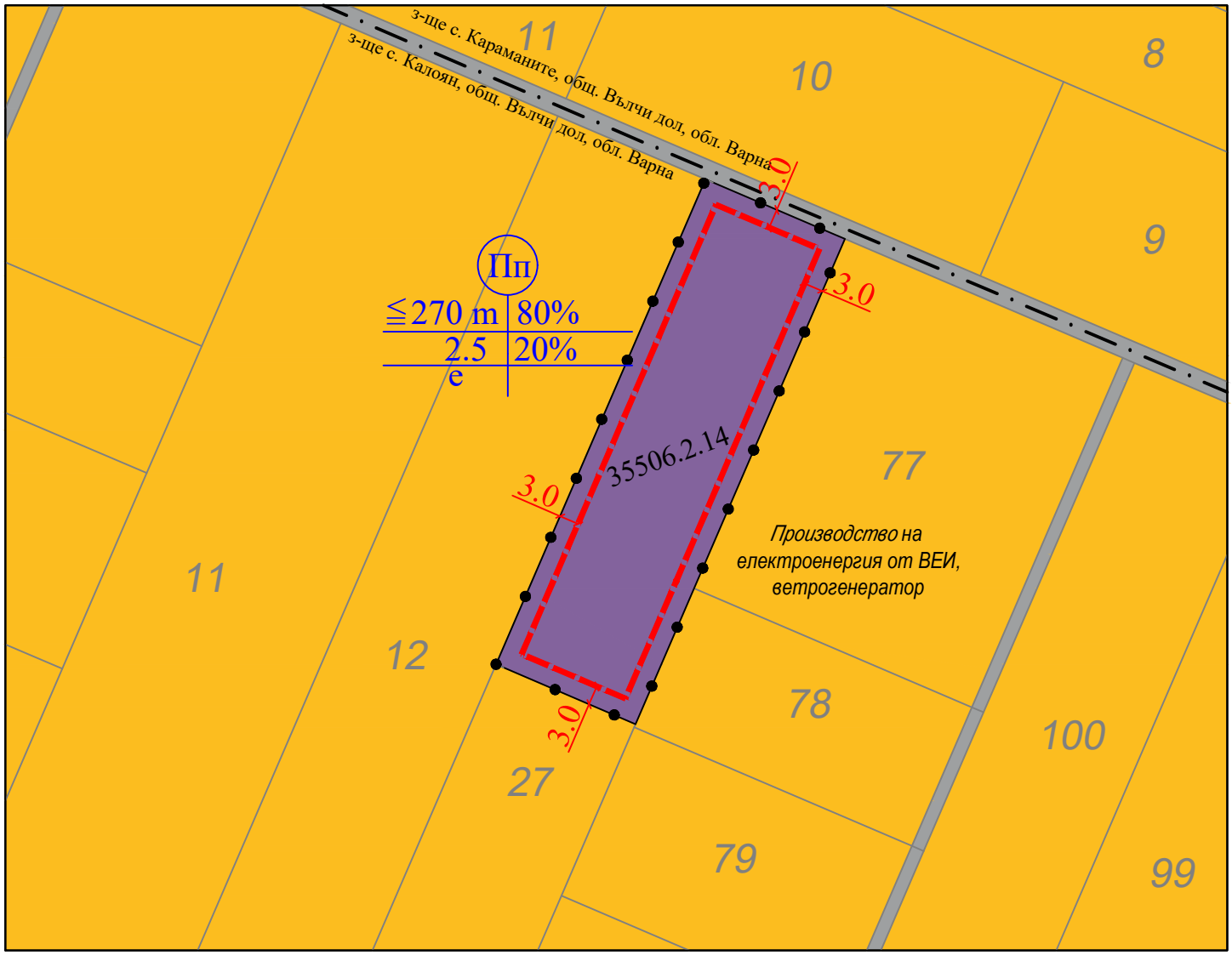

ЛЕГЕНДА:

- Поземлени имоти за транспортно-комуникационна инфраструктура
- Предимно производствена устройствена зона
- Обработваеми земи - ниви
- Граница на промяна на режим на устройство и застрояване
- Ограничителна линия на застрояване

Номер на поземлен имот и/или на урегулиран поземлен имот	Устройствена зона	Поземлен имот с установено предназначение	Етажност (вис. в м.)			Градоустройствени параметри			Начин на застрояване			Забележка
			задължителна	максимална	възможна "от-до"	максимална плътност на застрояване в %	макс. К инт	минимална озеленена площ в %	Свободно-е	Свързано в два съседни имота-д	Свързано-с	
35506.2.14	Пп	За производство на електроенергия от ВЕИ, ветрогенератор		≤270 m		80	2.5	20	●			

Инвеститор:	"Добротич уинд" АД			
Възложител:	Симон Бонева, представлявана от законния си представител Катина Йорданова			
ОБЕКТ:	Вятърен парк „Добротич Уинд" ведно с техническата инфраструктура – повишаващи подстанции и съоръжения за присъединяване и съхранение на електрическа енергия			
ПОДОБЕКТ:	Предложение за ПУП- ПЗ в обхват: 35506.2.14, с. Калоян, общ. Вълчи дол - WTG 39			
Фаза: ПУП-ПЗ	Част: ПЗ	Мащаб: 1:2000	Дата: 2022 г.	Чертеж: 1/1

ПРЕДЛОЖЕНИЕ ЗА ИЗРАБОТВАНЕ НА ПОДРОБЕН УСТРОЙСТВЕН ПЛАН-ПЛАН ЗА ЗАСТРОЯВАНЕ в обхват: 35506.9.9, с. Калоян , общ. Вълчи дол



ЛЕГЕНДА:

- Поземлени имоти за транспортно-комуникационна инфраструктура
- Предимно производствена устройствена зона
- Обработваеми земи - ниви
- Горски територии
- Граница на промяна на режим на устройство и застрояване
- Ограничителна линия на застрояване

Номер на поземлен имот и/или на урегулиран поземлен имот	Устройствена зона	Поземлен имот с установено предназначение	Етажност (вис. в м.)			Градоустройствени параметри			Начин на застрояване			Забележка
			задължителна	максимална	възможна "от-до"	максимална плътност на застрояване в %	макс. К инт	минимална озеленена площ в %	Свободно-е	Свързано в два съседни имота-д	Свързано-с	
35506.9.9	Пп	За производство на електроенергия от ВЕИ, ветрогенератор		≦270 m		80	2.5	20	●			

Инвеститор:	"Добротич уинд" АД			
Възложител:	Катина Йорданова			
ОБЕКТ:	Вятърен парк „Добротич Уинд" ведно с техническата инфраструктура – повишаващи подстанции и съоръжения за присъединяване и съхранение на електрическа енергия			
ПОДОБЕКТ:	Предложение за ПУП- ПЗ в обхват: 35506.9.9, с. Калоян , общ. Вълчи дол - WTG 40			
Фаза: ПУП-ПЗ	Част: ПЗ	Мащаб: 1:2000	Дата: 2022 г.	Чертеж: 1/1

ПРЕДЛОЖЕНИЕ ЗА ИЗРАБОТВАНЕ НА ПОДРОБЕН УСТРОЙСТВЕН ПЛАН-ПЛАН ЗА ЗАСТРОЯВАНЕ в обхват: 35506.6.45, с. Калоян, общ. Вълчи дол

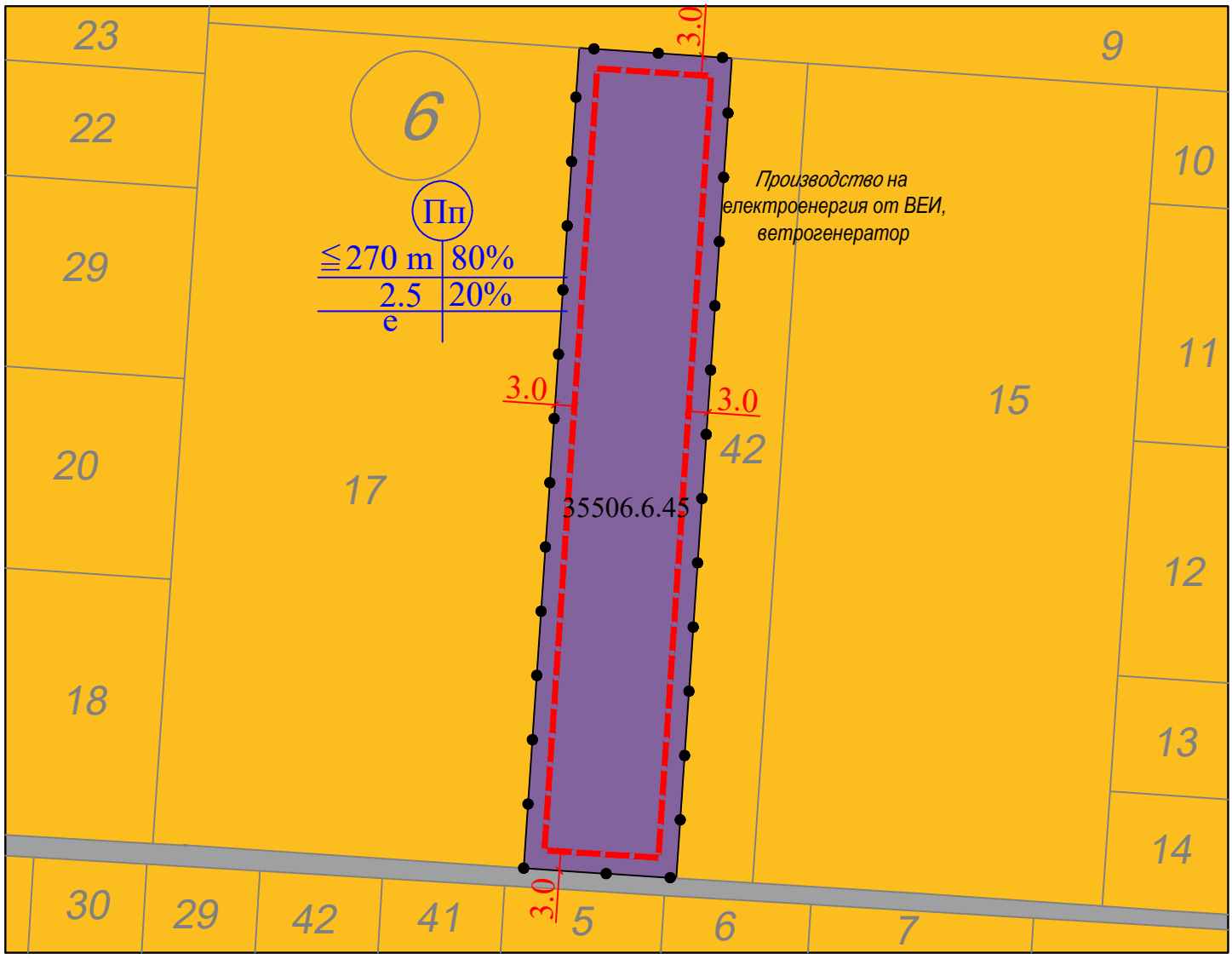

ЛЕГЕНДА:

- Поземлени имоти за транспортно-комуникационна инфраструктура
- Предимно производствена устройствена зона
- Обработваеми земи - ниви
- Граница на промяна на режим на устройство и застрояване
- Ограничителна линия на застрояване

Номер на поземлен имот и/или на урегулиран поземлен имот	Устройствена зона	Поземлен имот с установено предназначение	Етажност (вис. в м.)			Градоустройствени параметри			Начин на застрояване			Забележка
			задължителна	максимална	възможна "от-до"	максимална плътност на застрояване в %	макс. К инт	минимална озеленена площ в %	Свободно-е	Свързано в два съседни имота-д	Свързано-с	
35506.6.45	Пп	За производство на електроенергия от ВЕИ, ветрогенератор		≦270 m		80	2.5	20	●			

Инвеститор:	"Добротич уинд" АД			
Възложител:	Катина Йорданова			
ОБЕКТ:	Вятърен парк „Добротич Уинд" ведно с техническата инфраструктура – повишаващи подстанции и съоръжения за присъединяване и съхранение на електрическа енергия			
ПОДОБЕКТ:	Предложение за ПУП- ПЗ в обхват: 35506.6.45, с.Калоян , общ. Вълчи дол - WTG 41			
Фаза: ПУП-ПЗ	Част: ПЗ	Мащаб: 1:2000	Дата: 2022 г.	Чертеж: 1/1

ПРЕДЛОЖЕНИЕ ЗА ИЗРАБОТВАНЕ НА ПОДРОБЕН УСТРОЙСТВЕН ПЛАН-ПЛАН ЗА ЗАСТРОЯВАНЕ в обхват: 35506.15.35, с. Калоян , общ. Вълчи дол



ЛЕГЕНДА:

- Поземлени имоти за транспортно-комуникационна инфраструктура
- Предимно производствена устройствена зона
- Обработваеми земи - ниви
- Граница на промяна на режим на устройство и застрояване
- Ограничителна линия на застрояване

Номер на поземлен имот и/или на урегулиран поземлен имот	Устройствена зона	Поземлен имот с установено предназначение	Етажност (вис. в м.)			Градоустройствени параметри			Начин на застрояване			Забележка
			задължителна	максимална	възможна "от-до"	максимална плътност на застрояване в %	макс. К инт	минимална озеленена площ в %	Свободно-е	Свързано в два съседни имота-д	Свързано-с	
35506.15.35	Пп	За производство на електроенергия от ВЕИ, ветрогенератор		≤270 m		80	2.5	20	●			

Инвеститор:	"Добротич уинд" АД			
Възложител:	Катина Йорданова			
ОБЕКТ:	Вятърен парк „Добротич Уинд" ведно с техническата инфраструктура – повишаващи подстанции и съоръжения за присъединяване и съхранение на електрическа енергия			
ПОДОБЕКТ:	Предложение за ПУП- ПЗ в обхват: 35506.15.35, с. Калоян, общ. Вълчи дол - WTG 42			
Фаза: ПУП-ПЗ	Част: ПЗ	Мащаб: 1:2000	Дата: 2022 г.	Чертеж: 1/1

ПРЕДЛОЖЕНИЕ ЗА ИЗРАБОТВАНЕ НА ПОДРОБЕН УСТРОЙСТВЕН ПЛАН-ПЛАН ЗА ЗАСТРОЯВАНЕ
в обхват: 35506.19.5 , с. Калоян , общ. Вълчи дол

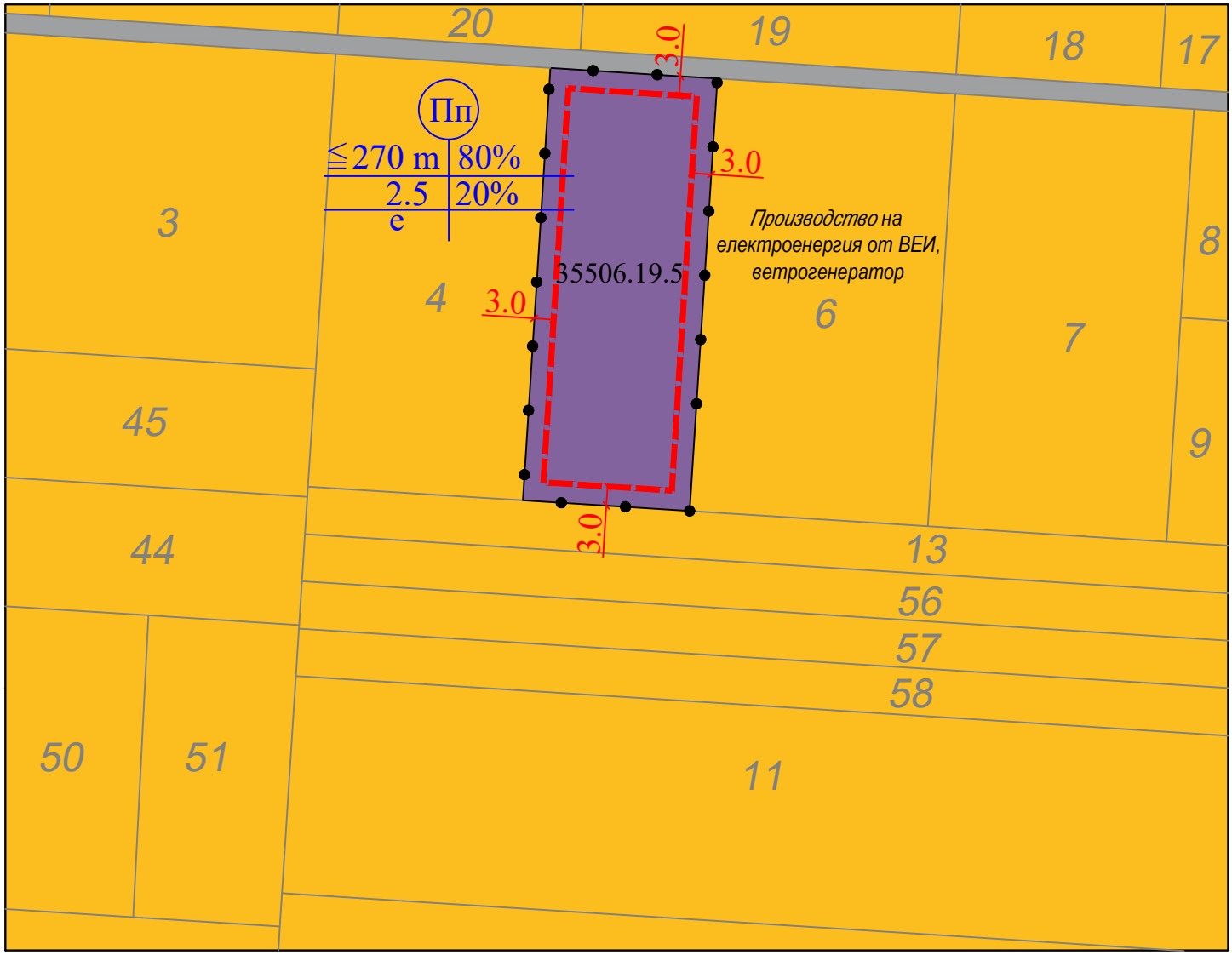

ЛЕГЕНДА:

- Поземлени имоти за транспортно-комуникационна инфраструктура
- Предимно производствена устройствена зона
- Обработваеми земи - ниви
- Граница на промяна на режим на устройство и застрояване
- Ограничителна линия на застрояване

Номер на поземлен имот и/или на урегулиран поземлен имот	Устройствена зона	Поземлен имот с установено предназначение	Етажност (вис. в м.)			Градоустройствени параметри			Начин на застрояване			Забележка
			задължителна	максимална	възможна "от-до"	максимална плътност на застрояване в %	макс. К инт	минимална озеленена площ в %	Свободно-е	Свързано в два съседни имота-д	Свързано-с	
35506.19.5	Пп	За производство на електроенергия от ВЕИ, ветрогенератор		≤270 m		80	2.5	20	●			

Инвеститор:	"Добротич уинд" АД			
Възложител:	Катина Йорданова			
ОБЕКТ:	Вятърен парк „Добротич Уинд" ведно с техническата инфраструктура – повишаващи подстанции и съоръжения за присъединяване и съхранение на електрическа енергия			
ПОДОБЕКТ:	Предложение за ПУП- ПЗ в обхват: 35506.19.5, с. Калоян , общ. Вълчи дол - WTG 43			
Фаза: ПУП-ПЗ	Част: ПЗ	Мащаб: 1:2000	Дата: 2022 г.	Чертеж: 1/1

ПРЕДЛОЖЕНИЕ ЗА ИЗРАБОТВАНЕ НА ПОДРОБЕН УСТРОЙСТВЕН ПЛАН-ПЛАН ЗА ЗАСТРОЯВАНЕ
в обхват: 35506.18.44, с. Калоян, общ. Вълчи дол



ЛЕГЕНДА:

- Поземлени имоти за транспортно-комуникационна инфраструктура
- Предимно производствена устройствена зона
- Обработваеми земи - ниви
- Горски територии
- Граница на промяна на режим на устройство и застрояване
- Ограничителна линия на застрояване

Номер на поземлен имот и/или на урегулиран поземлен имот	Устройствена зона	Поземлен имот с установено предназначение	Етажност (вис. в м.)			Градоустройствени параметри			Начин на застрояване			Забележка
			задължителна	максимална	възможна "от-до"	максимална плътност на застрояване в %	макс. К инт	минимална озеленена площ в %	Свободно-е	Свързано в два съседни имота-д	Свързано-с	
35506.18.44	Пп	За производство на електроенергия от ВЕИ, ветрогенератор		≤270 m		80	2.5	20	●			

Инвеститор:	"Добротич уинд" АД			
Възложител:	Катина Йорданова			
ОБЕКТ:	Вятърен парк „Добротич Уинд" ведно с техническата инфраструктура – повишаващи подстанции и съоръжения за присъединяване и съхранение на електрическа енергия			
ПОДОБЕКТ:	Предложение за ПУП- ПЗ в обхват: 35506.18.44, с. Калоян, общ. Вълчи дол - WTG 44			
Фаза: ПУП-ПЗ	Част: ПЗ	Мащаб: 1:2000	Дата: 2022 г.	Чертеж: 1/1

ПРЕДЛОЖЕНИЕ ЗА ИЗРАБОТВАНЕ НА ПОДРОБЕН УСТРОЙСТВЕН ПЛАН-ПЛАН ЗА ЗАСТРОЯВАНЕ
в обхват: 48524.11.14 , с. Михалич , общ. Вълчи дол

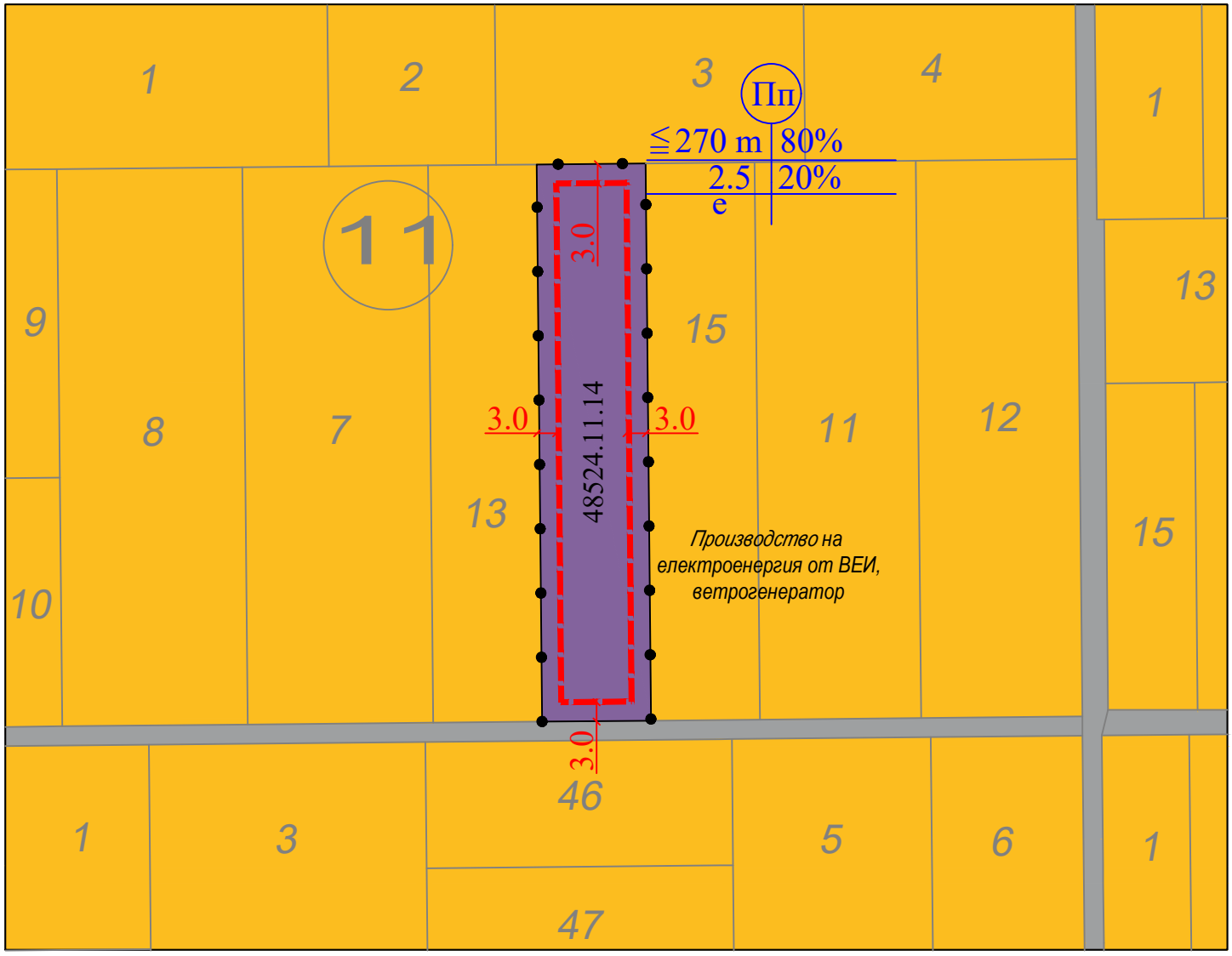

ЛЕГЕНДА:

- Поземлени имоти за транспортно-комуникационна инфраструктура
- Предимно производствена устройствена зона
- Обработваеми земи - ниви
- Граница на промяна на режим на устройство и застрояване
- Ограничителна линия на застрояване

Номер на поземлен имот и/или на урегулиран поземлен имот	Устройствена зона	Поземлен имот с установено предназначение	Етажност (вис. в м.)			Градоустройствени параметри			Начин на застрояване			Забележка
			задължителна	максимална	възможна "от-до"	максимална плътност на застрояване в %	макс. К инт	минимална озеленена площ в %	Свободно-е	Свързано в два съседни имота-д	Свързано-с	
48524.11.14	Пп	За производство на електроенергия от ВЕИ, ветрогенератор		≤270 m		80	2.5	20	●			

Инвеститор:	"Добротич уинд" АД			
Възложител:	Катина Йорданова			
ОБЕКТ:	Вятърен парк „Добротич Уинд" ведно с техническата инфраструктура – повишаващи подстанции и съоръжения за присъединяване и съхранение на електрическа енергия			
ПОДОБЕКТ:	Предложение за ПУП- ПЗ в обхват: 48524.11.14, с.Михалич , общ. Вълчи дол - WTG 45			
Фаза: ПУП-ПЗ	Част: ПЗ	Мащаб: 1:2000	Дата: 2022 г.	Чертеж: 1/1

ПРЕДЛОЖЕНИЕ ЗА ИЗРАБОТВАНЕ НА ПОДРОБЕН УСТРОЙСТВЕН ПЛАН-ПЛАН ЗА ЗАСТРОЯВАНЕ
в обхват: 48524.19.13, с. Михалич , общ. Вълчи дол



ЛЕГЕНДА:

- Поземлени имоти за транспортно-комуникационна инфраструктура
- Предимно производствена устройствена зона
- Обработваеми земи - ниви
- Граница на промяна на режим на устройство и застрояване
- Ограничителна линия на застрояване

Номер на поземлен имот и/или на урегулиран поземлен имот	Устройствена зона	Поземлен имот с установено предназначение	Етажност (вис. в м.)			Градоустройствени параметри			Начин на застрояване			Забележка
			задължителна	максимална	възможна "от-до"	максимална плътност на застрояване в %	макс. К инт	минимална озеленена площ в %	Свободно-е	Свързано в два съседни имота-д	Свързано-с	
48524.19.13	Пп	За производство на електроенергия от ВЕИ, ветрогенератор		≦270 m		80	2.5	20	●			

Инвеститор:	"Добротич уинд" АД			
Възложител:	Катина Йорданова			
ОБЕКТ:	Вятърен парк „Добротич Уинд" ведно с техническата инфраструктура – повишаващи подстанции и съоръжения за присъединяване и съхранение на електрическа енергия			
ПОДОБЕКТ:	Предложение за ПУП- ПЗ в обхват: 48524.19.13, с. Михалич, общ. Вълчи дол - WTG 46			
Фаза: ПУП-ПЗ	Част: ПЗ	Мащаб: 1:2000	Дата: 2022 г.	Чертеж: 1/1

ПРЕДЛОЖЕНИЕ ЗА ИЗРАБОТВАНЕ НА ПОДРОБЕН УСТРОЙСТВЕН ПЛАН-ПЛАН ЗА ЗАСТРОЯВАНЕ
в обхват: 48524.22.49, с. Михалич , общ. Вълчи дол

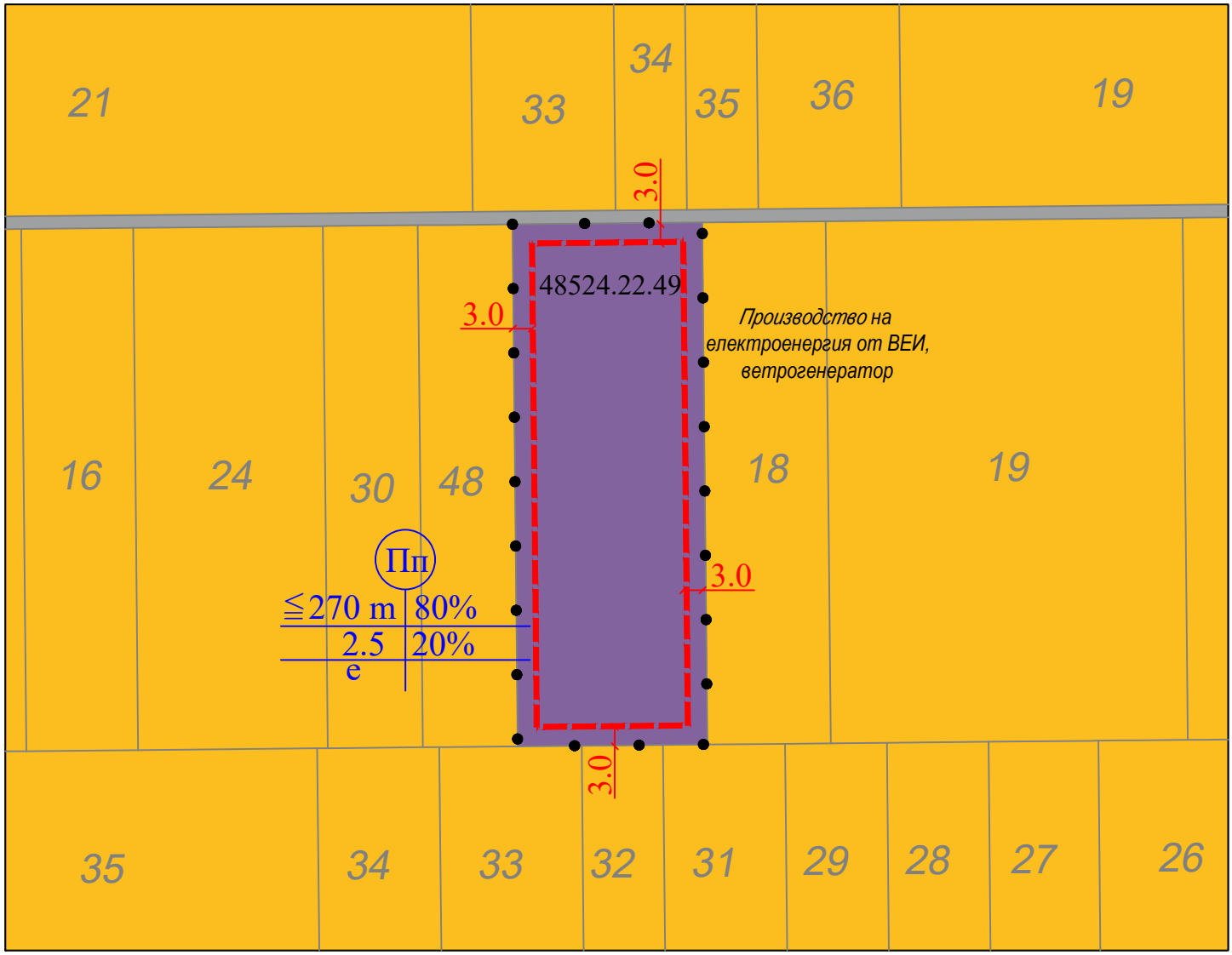

ЛЕГЕНДА:

- Поземлени имоти за транспортно-комуникационна инфраструктура
- Предимно производствена устройствена зона
- Обработваеми земи - ниви
- Граница на промяна на режим на устройство и застрояване
- Ограничителна линия на застрояване

Номер на поземлен имот и/или на урегулиран поземлен имот	Устройствена зона	Поземлен имот с установено предназначение	Етажност (вис. в м.)			Градоустройствени параметри			Начин на застрояване			Забележка
			задължителна	максимална	възможна "от-до"	максимална плътност на застрояване в %	макс. К инт	минимална озеленена площ в %	Свободно-е	Свързано в два съседни имота-д	Свързано-с	
48524.22.49	Пп	За производство на електроенергия от ВЕИ, ветрогенератор		≤270 m		80	2.5	20	●			

Инвеститор:	"Добротич уинд" АД			
Възложител:	Катина Йорданова			
ОБЕКТ:	Вятърен парк „Добротич Уинд" ведно с техническата инфраструктура – повишаващи подстанции и съоръжения за присъединяване и съхранение на електрическа енергия			
ПОДОБЕКТ:	Предложение за ПУП- ПЗ в обхват: 48524.22.49, с. Михалич, общ. Вълчи дол - WTG 47			
Фаза: ПУП-ПЗ	Част: ПЗ	Мащаб: 1:2000	Дата: 2022 г.	Чертеж: 1/1

ПРЕДЛОЖЕНИЕ ЗА ИЗРАБОТВАНЕ НА ПОДРОБЕН УСТРОЙСТВЕН ПЛАН-ПЛАН ЗА ЗАСТРОЯВАНЕ в обхват: 48524.28.4, с. Михалич, общ. Вълчи дол

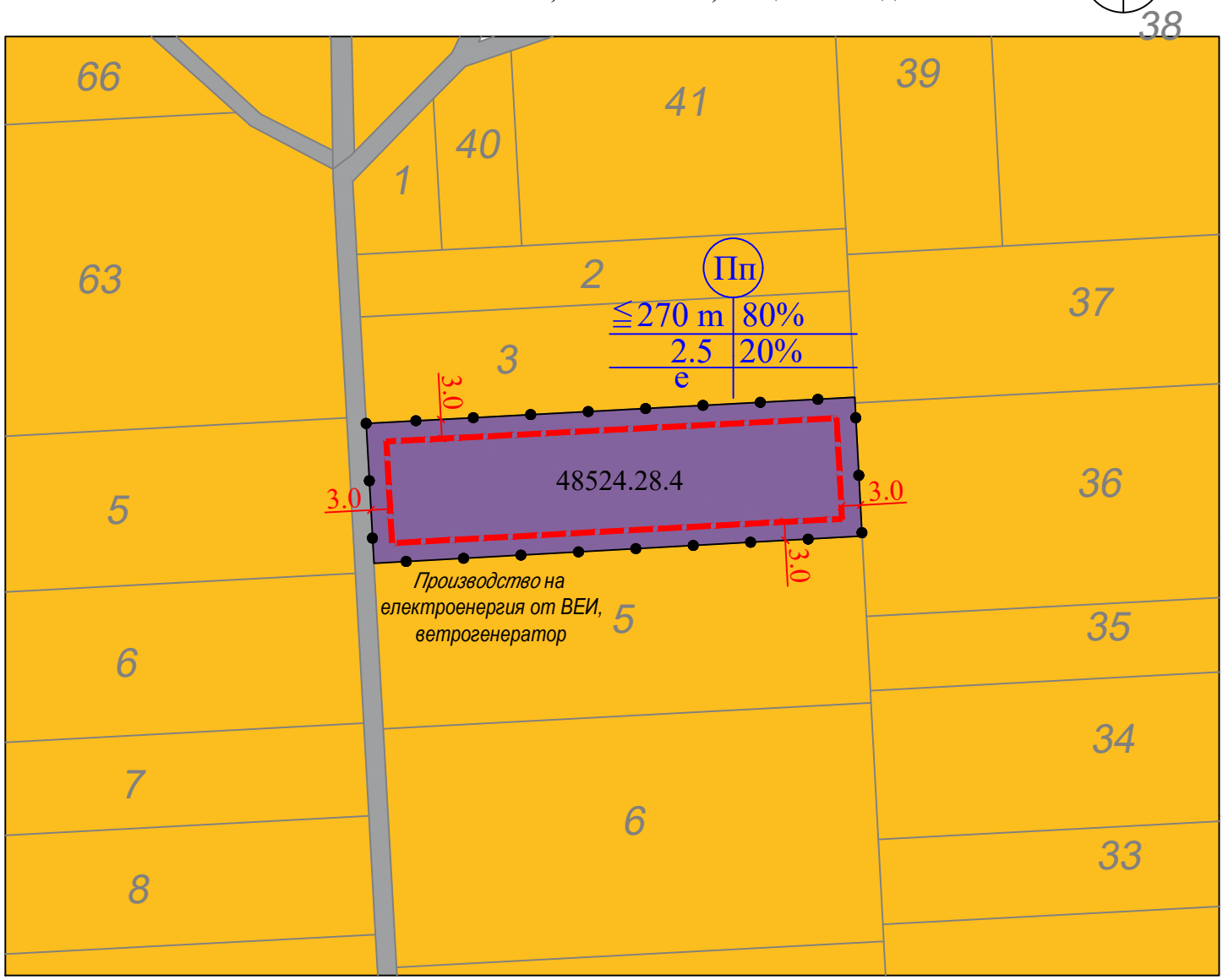

ЛЕГЕНДА:

- Поземлени имоти за транспортно-комуникационна инфраструктура
- Предимно производствена устройствена зона
- Обработваеми земи - ниви
- Граница на промяна на режим на устройство и застрояване
- Ограничителна линия на застрояване

Номер на поземлен имот и/или на урегулиран поземлен имот	Устройствена зона	Поземлен имот с установено предназначение	Етажност (вис. в м.)			Градоустройствени параметри			Начин на застрояване			Забележка
			задължителна	максимална	възможна "от-до"	максимална плътност на застрояване в %	макс. К инт	минимална озеленена площ в %	Свободно-е	Свързано в два съседни имота-д	Свързано-с	
48524.28.4	Пп	За производство на електроенергия от ВЕИ, ветрогенератор		≤270 m		80	2.5	20	●			

Инвеститор:	"Добротич уинд" АД			
Възложител:	Катина Йорданова			
ОБЕКТ:	Вятърен парк „Добротич Уинд" ведно с техническата инфраструктура – повишаващи подстанции и съоръжения за присъединяване и съхранение на електрическа енергия			
ПОДОБЕКТ:	Предложение за ПУП- ПЗ в обхват: 48524.28.4, с. Михалич, общ. Вълчи дол - WTG 48			
Фаза: ПУП-ПЗ	Част: ПЗ	Мащаб: 1:2000	Дата: 2022 г.	Чертеж: 1/1

ПРЕДЛОЖЕНИЕ ЗА ИЗРАБОТВАНЕ НА ПОДРОБЕН УСТРОЙСТВЕН ПЛАН-ПЛАН ЗА ЗАСТРОЯВАНЕ в обхват: 48524.26.16 , с. Михалич, общ. Вълчи дол

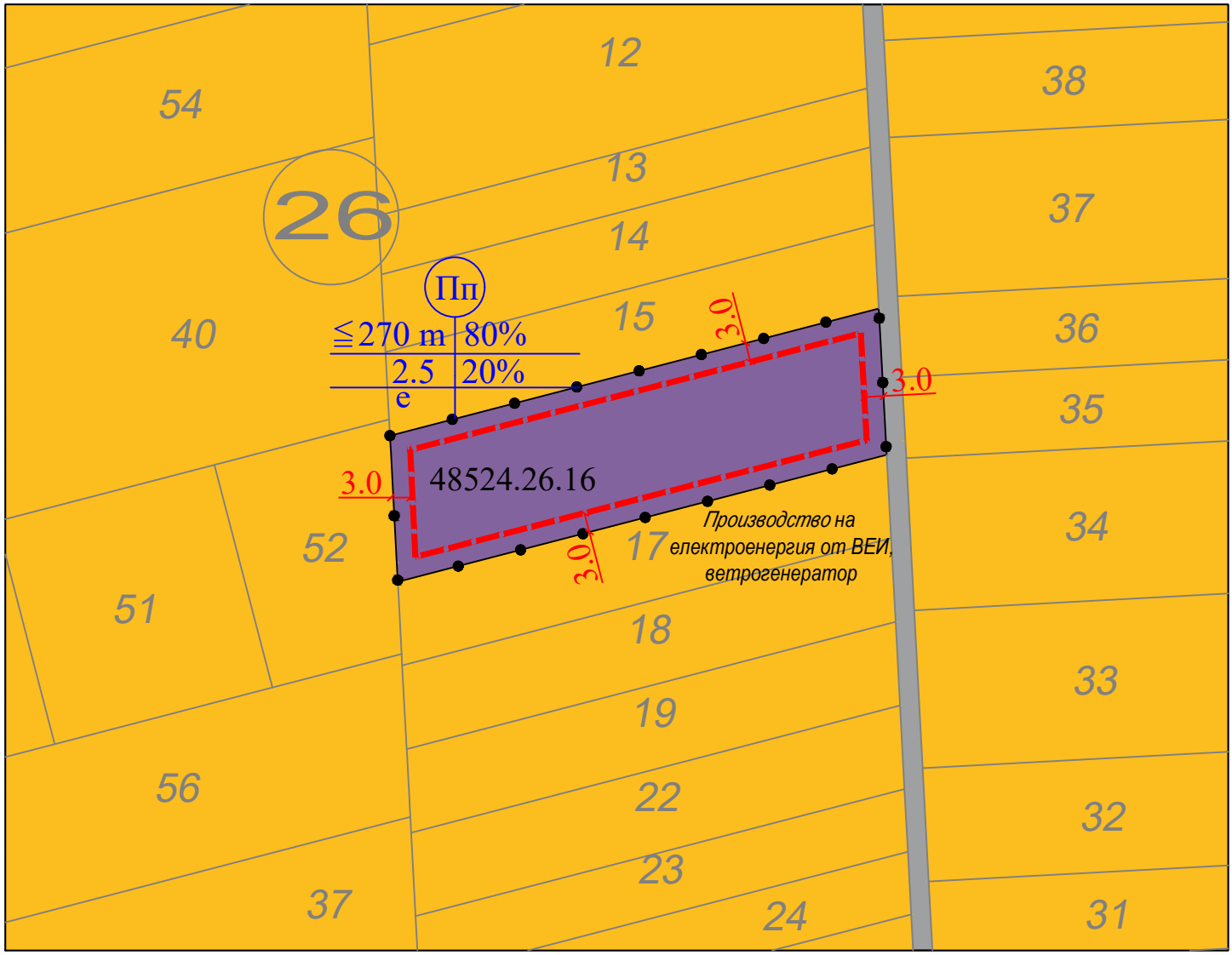

ЛЕГЕНДА:

- Поземлени имоти за транспортно-комуникационна инфраструктура
- Предимно производствена устройствена зона
- Обработваеми земи - ниви
- Граница на промяна на режим на устройство и застрояване
- Ограничителна линия на застрояване

Номер на поземлен имот и/или на урегулиран поземлен имот	Устройствена зона	Поземлен имот с установено предназначение	Етажност (вис. в м.)			Градоустройствени параметри			Начин на застрояване			Забележка
			задължителна	максимална	възможна "от-до"	максимална плътност на застрояване в %	макс. К инт	минимална озеленена площ в %	Свободно-е	Свързано в два съседни имота-д	Свързано-с	
48524.26.16	Пп	За производство на електроенергия от ВЕИ, ветрогенератор		≤270 m		80	2.5	20	●			

Инвеститор:	"Добротич уинд" АД			
Възложител:	Катина Йорданова			
ОБЕКТ:	Вятърен парк „Добротич Уинд" ведно с техническата инфраструктура – повишаващи подстанции и съоръжения за присъединяване и съхранение на електрическа енергия			
ПОДОБЕКТ:	Предложение за ПУП- ПЗ в обхват: 48524.26.16, с.Михалич, общ. Вълчи дол - WTG 49			
Фаза: ПУП-ПЗ	Част: ПЗ	Мащаб: 1:2000	Дата: 2022 г.	Чертеж: 1/1

ПРЕДЛОЖЕНИЕ ЗА ИЗРАБОТВАНЕ НА ПОДРОБЕН УСТРОЙСТВЕН ПЛАН-ПЛАН ЗА ЗАСТРОЯВАНЕ
в обхват: 48524.44.13, с. Михалич , общ. Вълчи дол

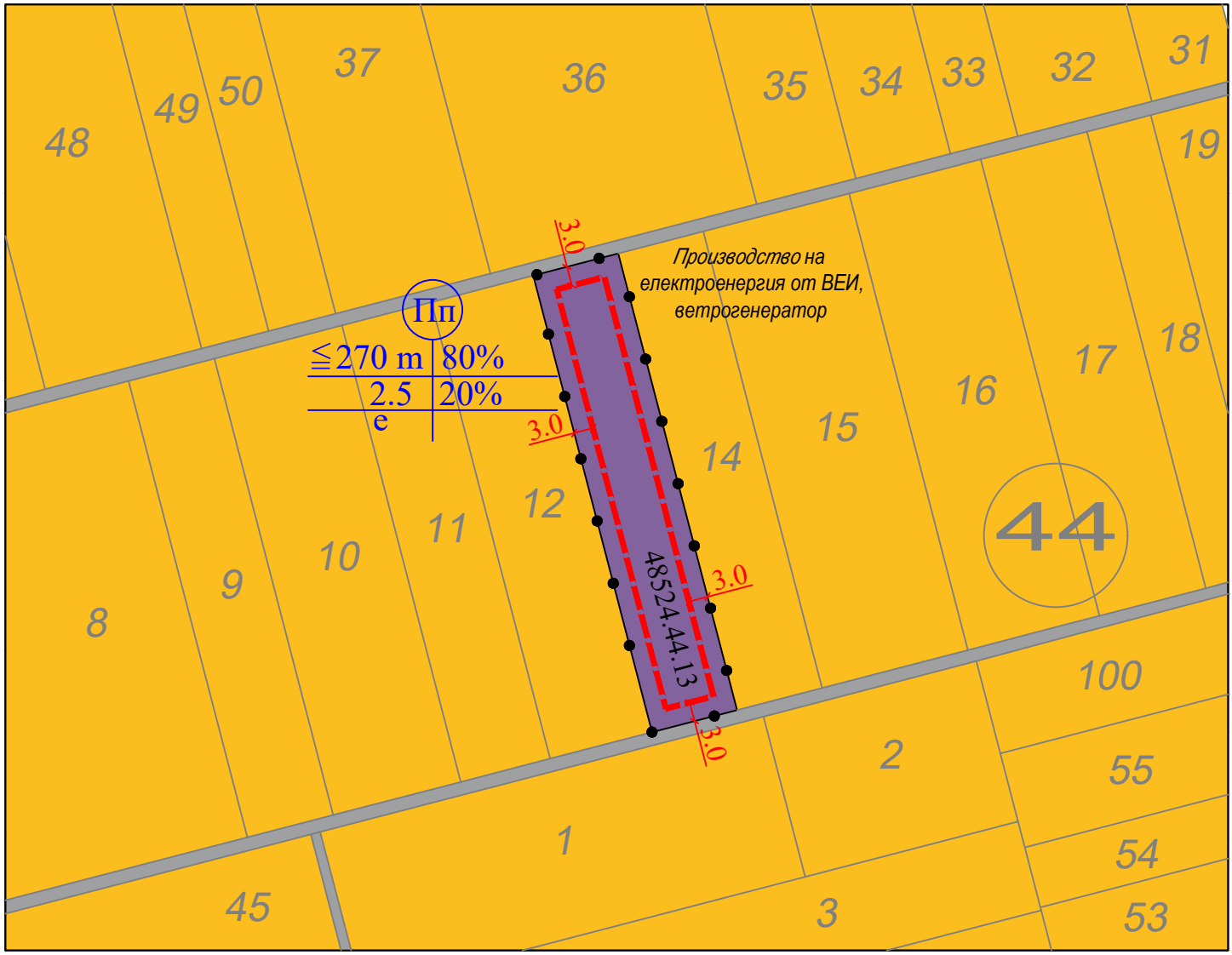

ЛЕГЕНДА:

- Поземлени имоти за транспортно-комуникационна инфраструктура
- Предимно производствена устройствена зона
- Обработваеми земи - ниви
- Граница на промяна на режим на устройство и застрояване
- Ограничителна линия на застрояване

Номер на поземлен имот и/или на урегулиран поземлен имот	Устройствена зона	Поземлен имот с установено предназначение	Етажност (вис. в м.)			Градоустройствени параметри			Начин на застрояване			Забележка
			задължителна	максимална	възможна "от-до"	максимална плътност на застрояване в %	макс. К инт	минимална озеленена площ в %	Свободно-е	Свързано в два съседни имота-д	Свързано-с	
48524.44.13	Пп	За производство на електроенергия от ВЕИ, ветрогенератор		≤270 m		80	2.5	20	●			

Инвеститор:	"Добротич уинд" АД			
Възложител:	Катина Йорданова			
ОБЕКТ:	Вятърен парк „Добротич Уинд" ведно с техническата инфраструктура – повишаващи подстанции и съоръжения за присъединяване и съхранение на електрическа енергия			
ПОДОБЕКТ:	Предложение за ПУП- ПЗ в обхват: 48524.44.13, с. Михалич, общ. Вълчи дол - WTG 50			
Фаза: ПУП-ПЗ	Част: ПЗ	Мащаб: 1:2000	Дата: 2022 г.	Чертеж: 1/1

ПРЕДЛОЖЕНИЕ ЗА ИЗРАБОТВАНЕ НА
ПОДРОБЕН УСТРОЙСТВЕН ПЛАН-ПЛАН ЗА ЗАСТРОЯВАНЕ
в обхват: 21717.22.11, 21717.22.12 , с.Добротич, общ. Вълчи дол

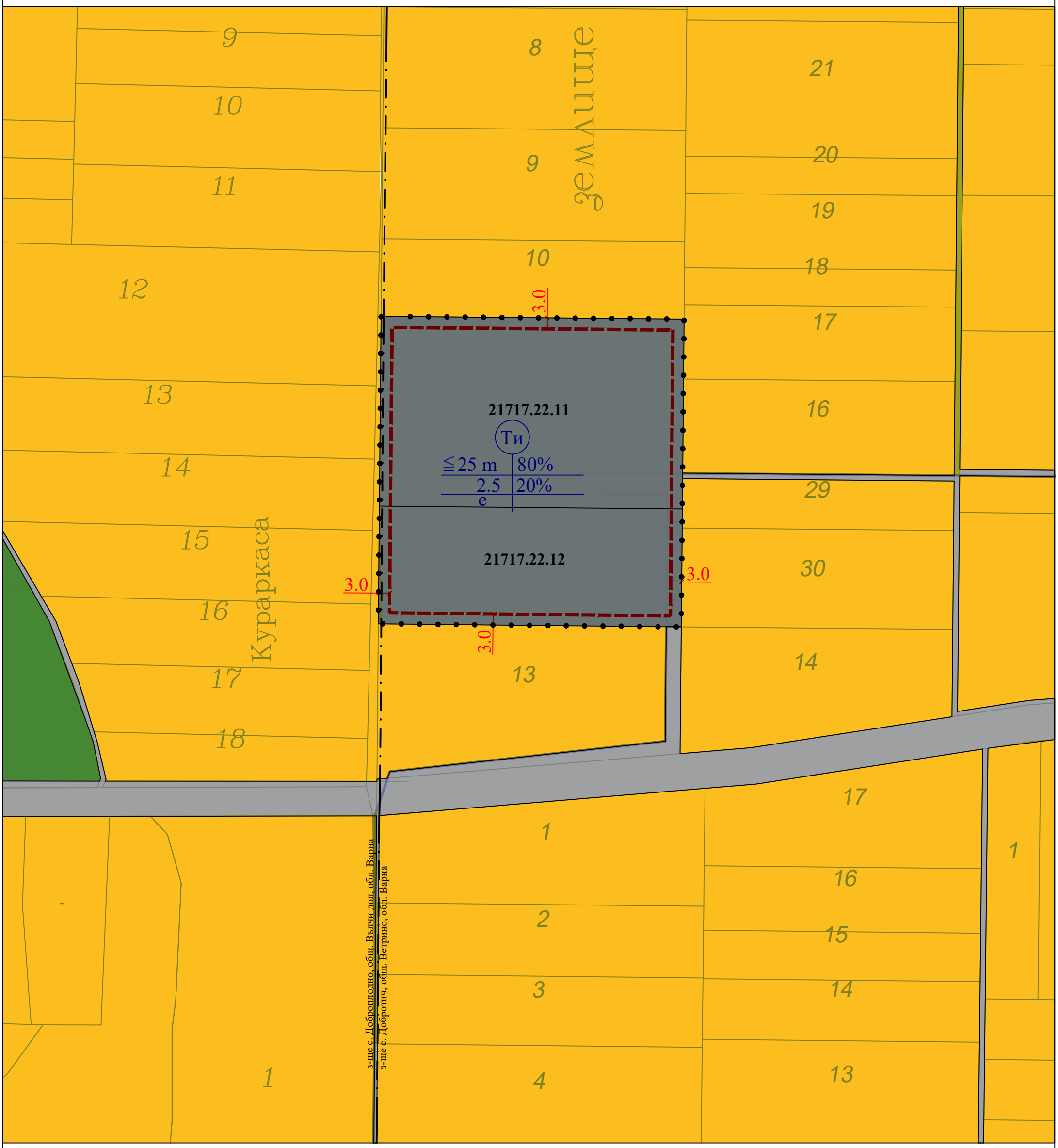

Номер на поземлен имот и/или на урегулиран поземлен имот	Устройствена зона	Поземлен имот с установено предназначение	Етажност (вис. в м.)			Градоустройствени параметри			Начин на застрояване			Забележка
			задължителна	максимална	възможна "от-до"	максимална плътност на застрояване в %	макс. К инт	минимална озеленена площ в %	Свободно-е	Свързано в два съседни имота-д	Свързано-с	
21717.22.11 21717.22.12	Ти	За електро-подстанция		≦270 m		80	2.5	20	●			

ЛЕГЕНДА:

- Поземлени имоти за транспортно-комуникационна инфраструктура
- Зона за техническа инфраструктура
- Обработваеми земи - ниви
- Горски територии
- Граница на промяна на режим на устройство и застрояване
- Ограничителна линия на застрояване

Инвеститор:	"Добротич уинд" АД			
Възложител:	Симон Бонева, представлявана от законния си представител Катина Йорданова, Катина Йорданова			
ОБЕКТ:	Вятърен парк „Добротич Уинд" ведно с техническата инфраструктура – повишаващи подстанции и съоръжения за присъединяване и съхранение на електрическа енергия			
ПОДОБЕКТ:	Предложение за ПУП- ПЗ в обхват: 21717.22.11,21717.22.12, с. Добротич, общ. Вълчи дол - Подстанция Център			
Фаза: ПУП-ПЗ	Част: ПЗ	Мащаб: 1:2000	Дата: 2022 г.	Чертеж: 1/1

ПРЕДЛОЖЕНИЕ ЗА ИЗРАБОТВАНЕ НА ПОДРОБЕН УСТРОЙСТВЕН ПЛАН-ПЛАН ЗА ЗАСТРОЯВАНЕ
в обхват: 21717.59.12, 21717.59.13, 21717.59.14, 21717.59.15, 21717.59.29, 21717.59.64, 21717.59.65, 21717.59.31, 21717.59.32, 21717.59.33, 21717.59.34, с. Добротич, общ. Вълчи дол

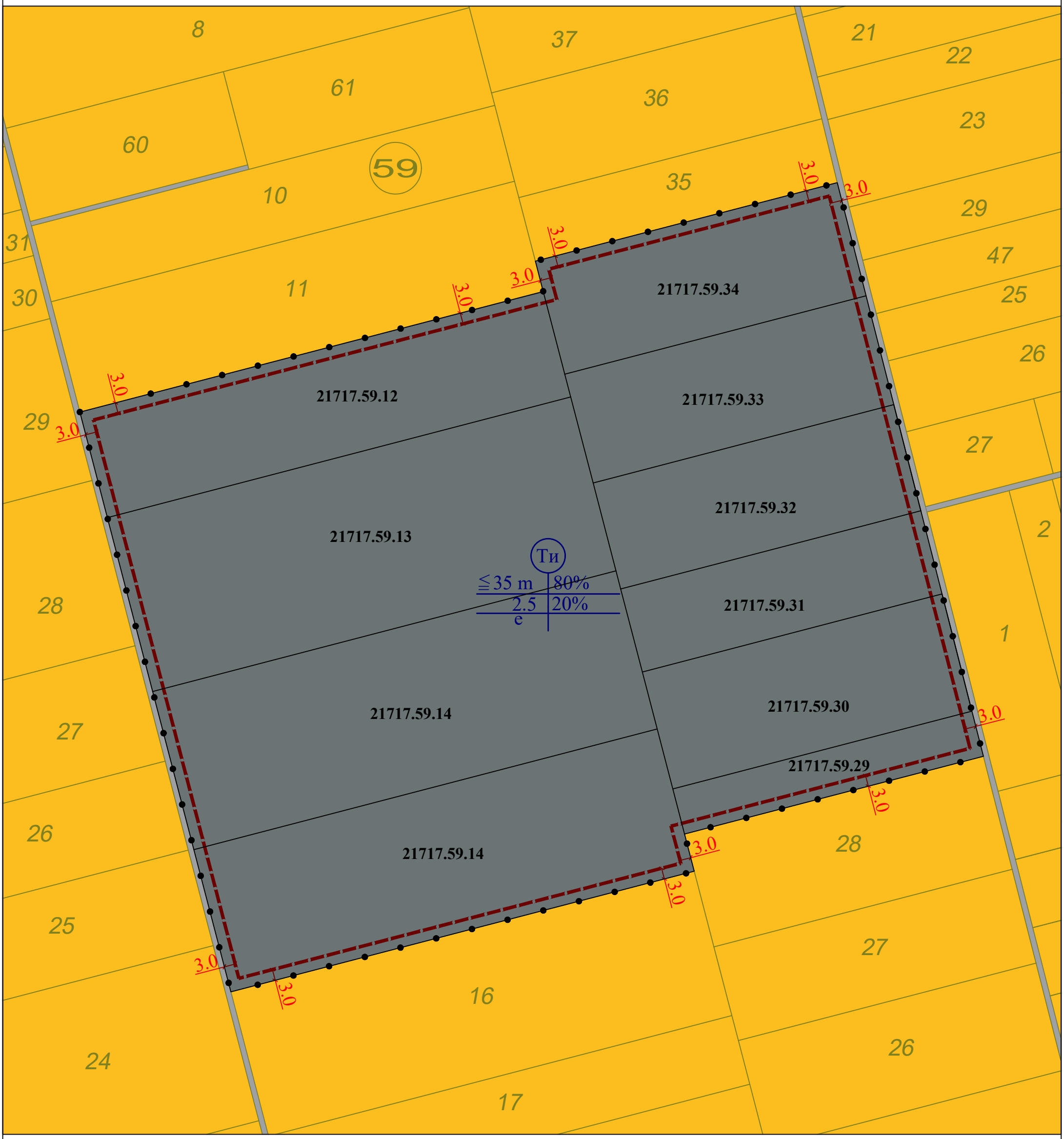

Номер на поземлен имот и/или на урегулиран поземлен имот	Устройствена зона	Поземлен имот с установено предназначение	Етажност (вис. в м.)			Градоустройствени параметри			Начин на застрояване			Забележка
			задължителна	максимална	възможна "от-до"	максимална плътност на застрояване в %	макс. К инт	минимална озеленена площ в %	Свободно-е	Свързано в два съседни имота-д	Свързано-с	
21717.59.12, 21717.59.13, 21717.59.14, 21717.59.15, 21717.59.29, 21717.59.64, 21717.59.65, 21717.59.31, 21717.59.32, 21717.59.33, 21717.59.34	Ти	За електро-подстанция		≤270 m		80	2.5	20	●			

ЛЕГЕНДА:

- Поземлени имоти за транспортно-комуникационна инфраструктура
- Зона за техническа инфраструктура
- Обработваеми земи - ниви
- Граница на промяна на режим на устройство и застрояване
- Ограничителна линия на застрояване

Инвеститор:	"Добротич уинд" АД			
Възложител:	Симон Бонева, представлявана от законния си представител Катина Йорданова, Катина Йорданова,			
ОБЕКТ:	Вятърен парк „Добротич Уинд" ведно с техническата инфраструктура – повишаващи подстанции и съоръжения за присъединяване и съхранение на електрическа енергия			
ПОДОБЕКТ:	Предложение за ПУП- ПЗ в обхват: 21717.59.12, 21717.59.13, 21717.59.14, 21717.59.15, 21717.59.29, 21717.59.64, 21717.59.65, 21717.59.31, 21717.59.32, 21717.59.33, 21717.59.34, с. Добротич, общ. Вълчи дол - Подстанция Добротич 400			
Фаза: ПУП-ПЗ	Част: ПЗ	Мащаб: 1:2000	Дата: 2022 г.	Чертеж: 1/1

ПРЕДЛОЖЕНИЕ ЗА ИЗРАБОТВАНЕ НА
ПОДРОБЕН УСТРОЙСТВЕН ПЛАН-ПЛАН ЗА ЗАСТРОЯВАНЕ
в обхват: 27629.44.35, 27629.44.36 , с. Есеница, общ. Вълчи дол

N

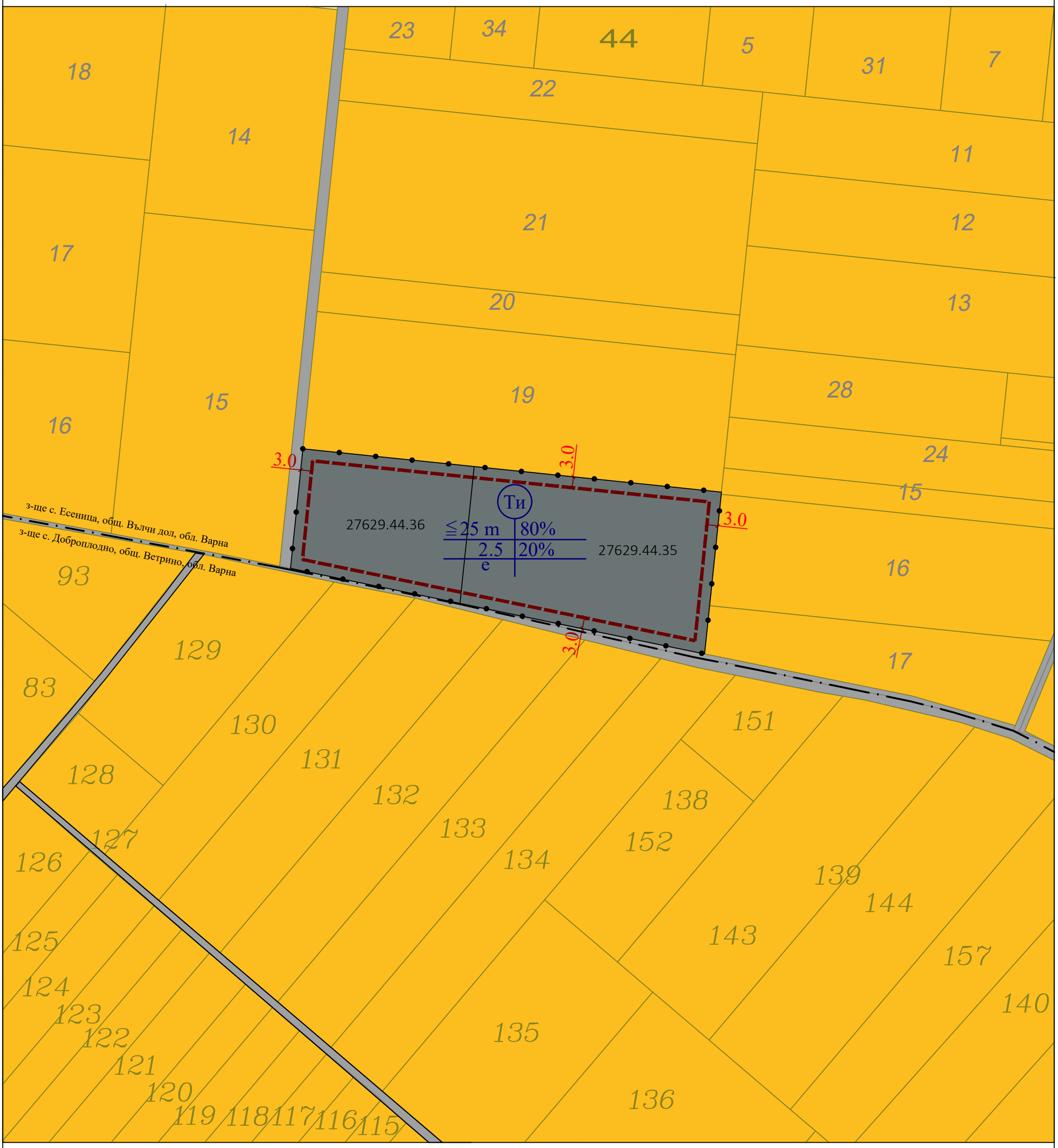

Номер на поземлен имот и/или на урегулиран поземлен имот	Устройствена зона	Поземлен имот с установено предназначение	Етажност (вис. в м.)			Градоустройствени параметри			Начин на застрояване			Забележка
			задължителна	максимална	възможна "от-до"	максимална плътност на застрояване в %	макс. К инт	минимална озеленена площ в %	Свободно-е	Свързано в два съседни имота-д	Свързано-с	
27629.44.35 27629.44.36	Ти	За електро-подстанция		≦270 m		80	2.5	20	●			

ЛЕГЕНДА:

- Поземлени имоти за транспортно-комуникационна инфраструктура
- Зона за техническа инфраструктура
- Обработваеми земи - ниви
- Граница на промяна на режим на устройство и застрояване
- Ограничителна линия на застрояване

Инвеститор:	"Добротич уинд" АД			
Възложител:	Катина Йорданова			
ОБЕКТ:	Вятърен парк „Добротич Уинд" ведно с техническата инфраструктура – повишаващи подстанции и съоръжения за присъединяване и съхранение на електрическа енергия			
ПОДОБЕКТ:	Предложение за ПУП- ПЗ в обхват: 27629.44.35 , 27629.44.36, с. Есеница, общ. Вълчи дол - Подстанция Север			
Фаза: ПУП-ПЗ	Част: ПЗ	Мащаб: 1:2000	Дата: 2022 г.	Чертеж: 1/1

ПРЕДЛОЖЕНИЕ ЗА ИЗРАБОТВАНЕ НА
ПОДРОБЕН УСТРОЙСТВЕН ПЛАН-ПЛАН ЗА ЗАСТРОЯВАНЕ
в обхват: 21717.59.2 , 21717.59.3, с.Добротич, общ. Вълчи дол

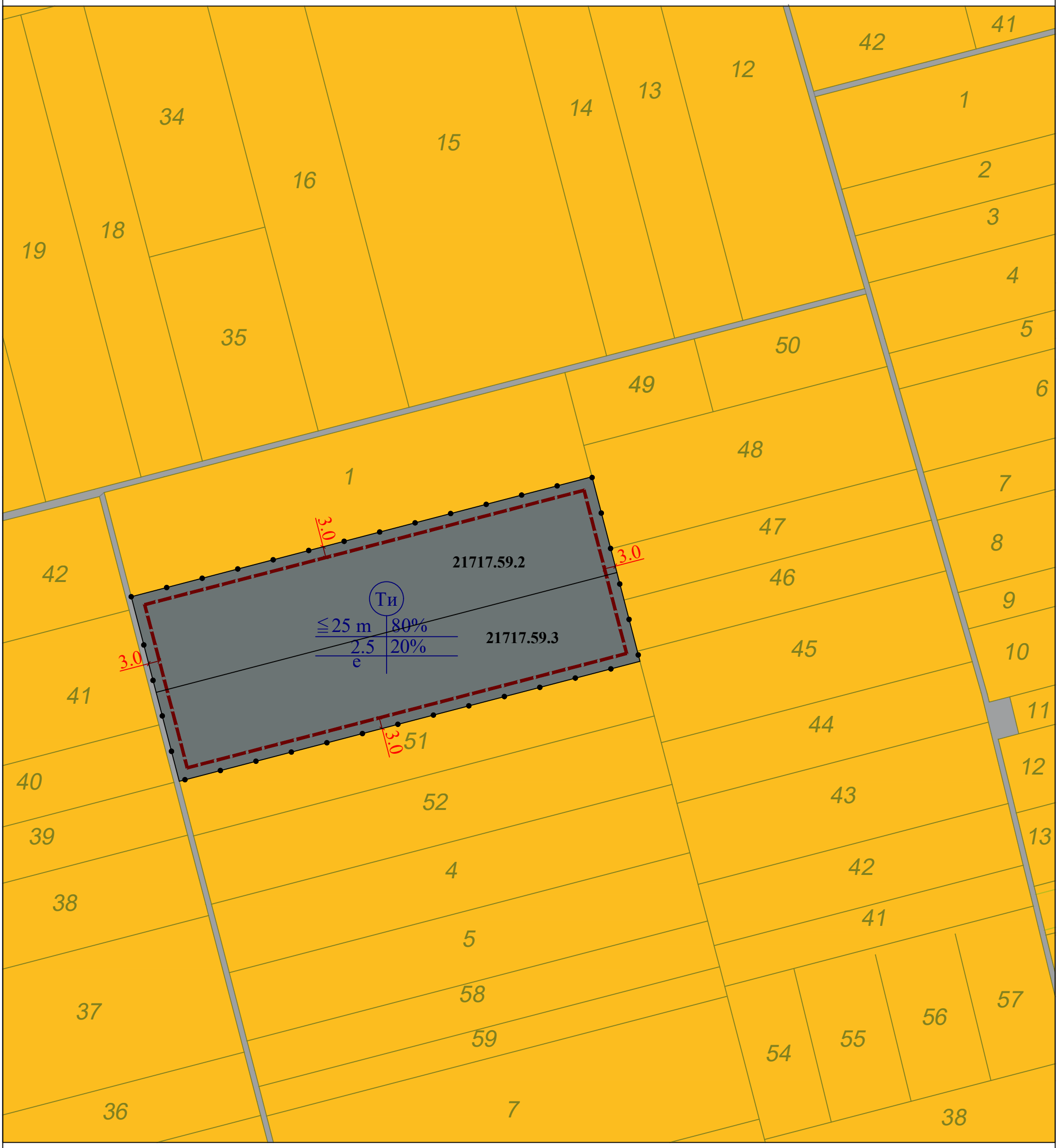

Номер на поземлен имот и/или на урегулиран поземлен имот	Устройствена зона	Поземлен имот с установено предназначение	Етажност (вис. в м.)			Градоустройствени параметри			Начин на застрояване			Забележка
			задължителна	максимална	възможна "от-до"	максимална плътност на застрояване в %	макс. К инт	минимална озеленена площ в %	Свободно-е	Свързано в два съседни имота-д	Свързано-с	
21717.59.2 21717.59.3	Ти	За електро-подстанция		≦270 m		80	2.5	20	●			

ЛЕГЕНДА:

- Поземлени имоти за транспортно-комуникационна инфраструктура
- Зона за техническа инфраструктура
- Обработваеми земи - ниви
- Граница на промяна на режим на устройство и застрояване
- Ограничителна линия на застрояване

Инвеститор:	"Добротич уинд" АД			
Възложител:	Симон Бонева, представлявана от законния си представител Катина Йорданова, Катина Йорданова			
ОБЕКТ:	Вятърен парк „Добротич Уинд" ведно с техническата инфраструктура – повишаващи подстанции и съоръжения за присъединяване и съхранение на електрическа енергия			
ПОДОБЕКТ:	Предложение за ПУП- ПЗ в обхват: 21717.59.2 , 21717.59.3, с. Добротич, общ. Вълчи дол - Подстанция Юг			
Фаза: ПУП-ПЗ	Част: ПЗ	Мащаб: 1:2000	Дата: 2022 г.	Чертеж: 1/1

ПРЕДЛОЖЕНИЕ ЗА ИЗРАБОТВАНЕ НА
ПОДРОБЕН УСТРОЙСТВЕН ПЛАН-ПЛАН ЗА ЗАСТРОЯВАНЕ
в обхват: 68480.18.145, с. Средно село, общ. Ветрино

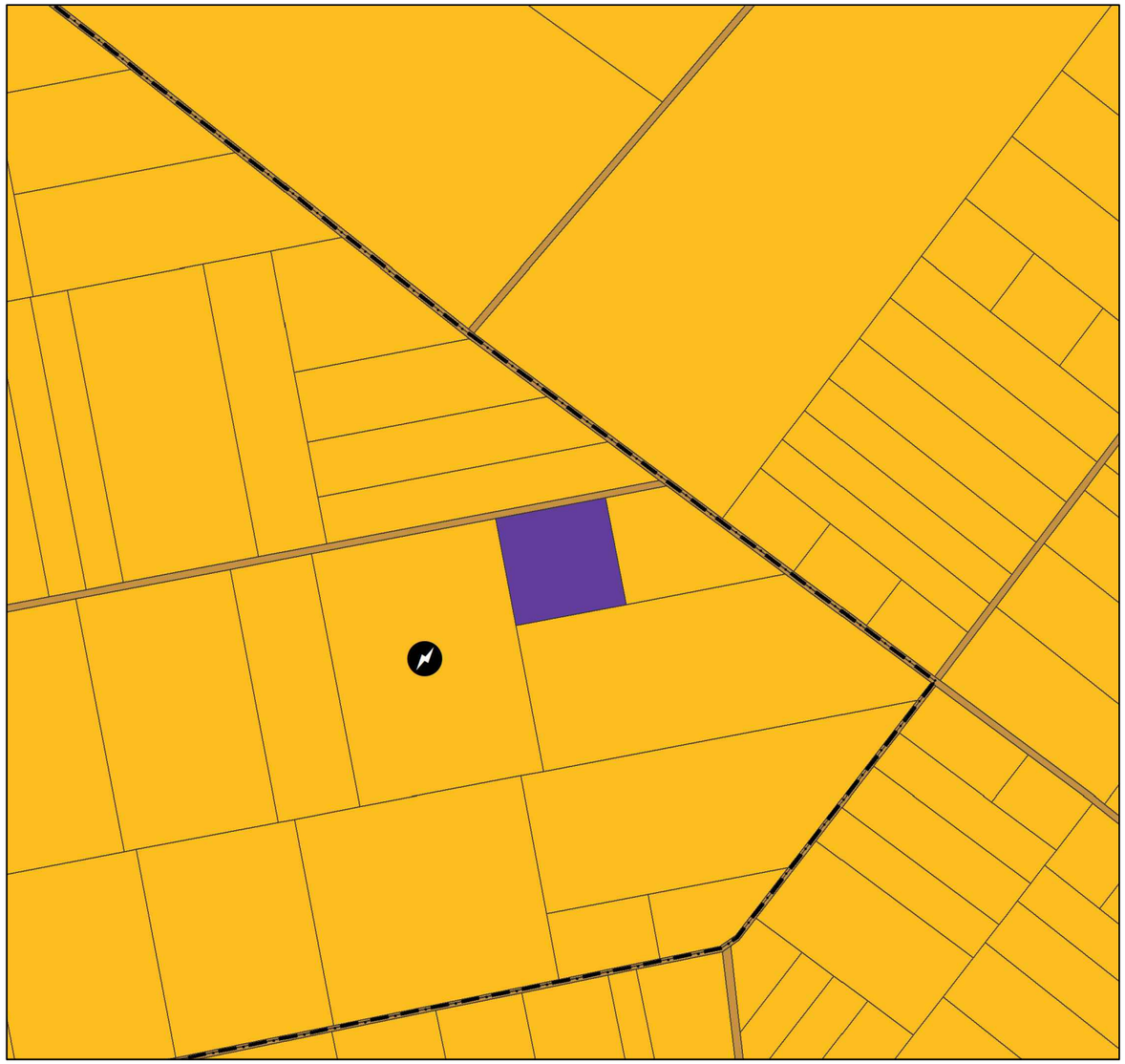

Извадка от ОУП - община Ветрино
М 1:5000

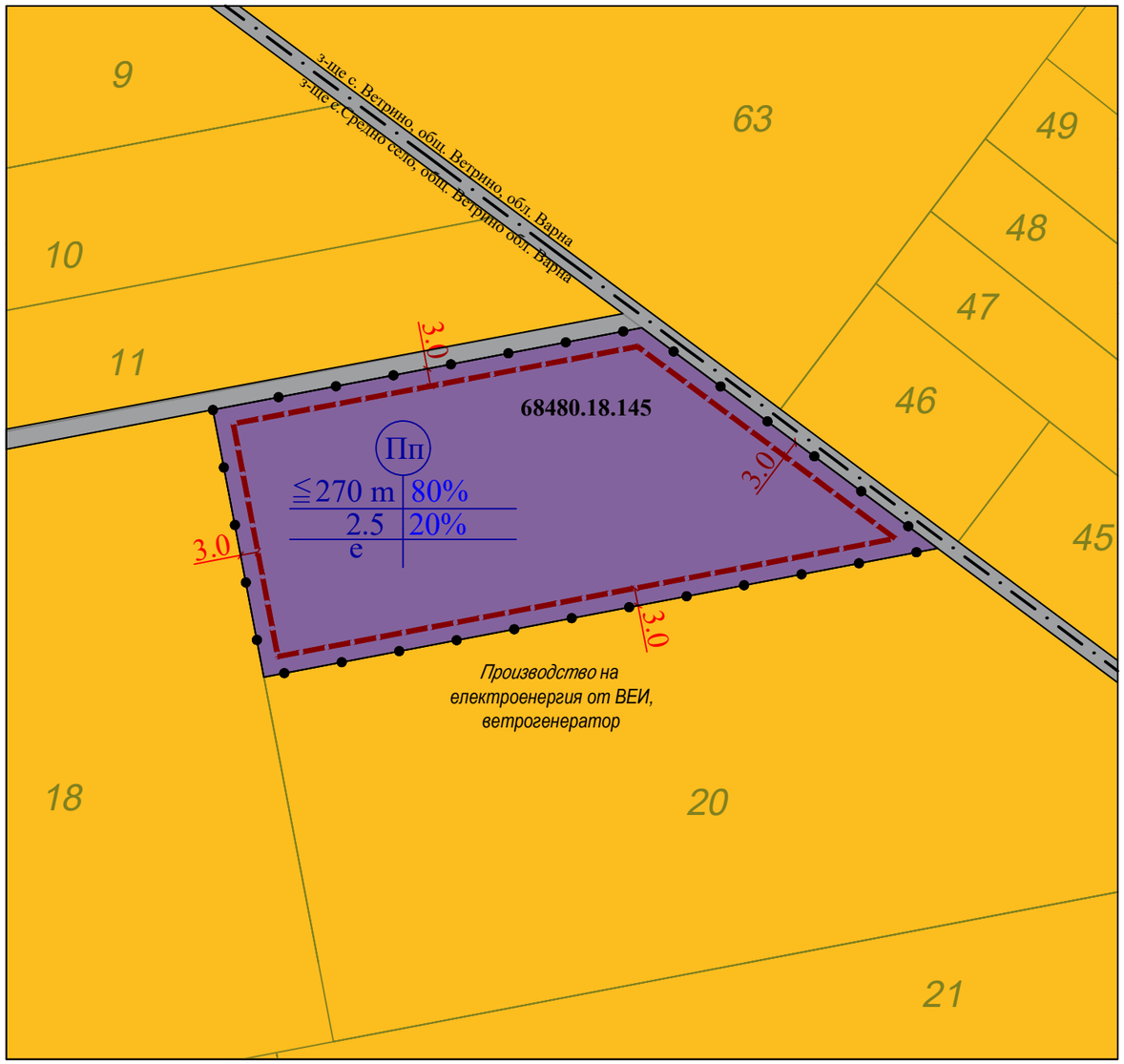

ПУП - План за застрояване за 68480.18.145,
с. Средно село, общ. Ветрино

Номер на поземлен имот и/или на урегулиран поземлен имот	Устройствена зона	Поземлен имот с установено предназначение	Етажност (вис. в м.)			Градоустройствени параметри			Начин на застрояване			Забележка
			задължителна	максимална	възможна "от-до"	максимална плътност на застрояване в %	макс. К инт	минимална озеленена площ в %	Свободно-е	Свързано в два съседни имота-д	Свързано-с	
68480.18.145	Пп	За производство на електроенергия от ВЕИ, ветрогенератор		≦270 m VII		80	2.5	20	●			

ЛЕГЕНДА:

- Поземлени имоти за транспортно-комуникационна инфраструктура
- Предимно производствена устройствена зона
- Обработваеми земи - ниви
- Граница на промяна на режим на устройство и застрояване
- Ограничителна линия на застрояване

Инвеститор:	"Добротич уинд" АД			
Възложител:	Катина Йорданова			
ОБЕКТ:	Вятърен парк „Добротич Уинд" ведно с техническата инфраструктура – повишаващи подстанции и съоръжения за присъединяване и съхранение на електрическа енергия			
ПОДОБЕКТ:	Предложение за ПУП- ПЗ в обхват: 68480.18.145, с. Средно село, общ. Ветрино - WTG 59			
Фаза: ПУП-ПЗ	Част: ПЗ	Мащаб: 1:2000	Дата: 2022 г.	Чертеж: 1/1

ПРЕДЛОЖЕНИЕ ЗА ИЗРАБОТВАНЕ НА
ПОДРОБЕН УСТРОЙСТВЕН ПЛАН-ПЛАН ЗА ЗАСТРОЯВАНЕ
в обхват: 49000.3.98, с. Момчилово, общ. Ветрино

N

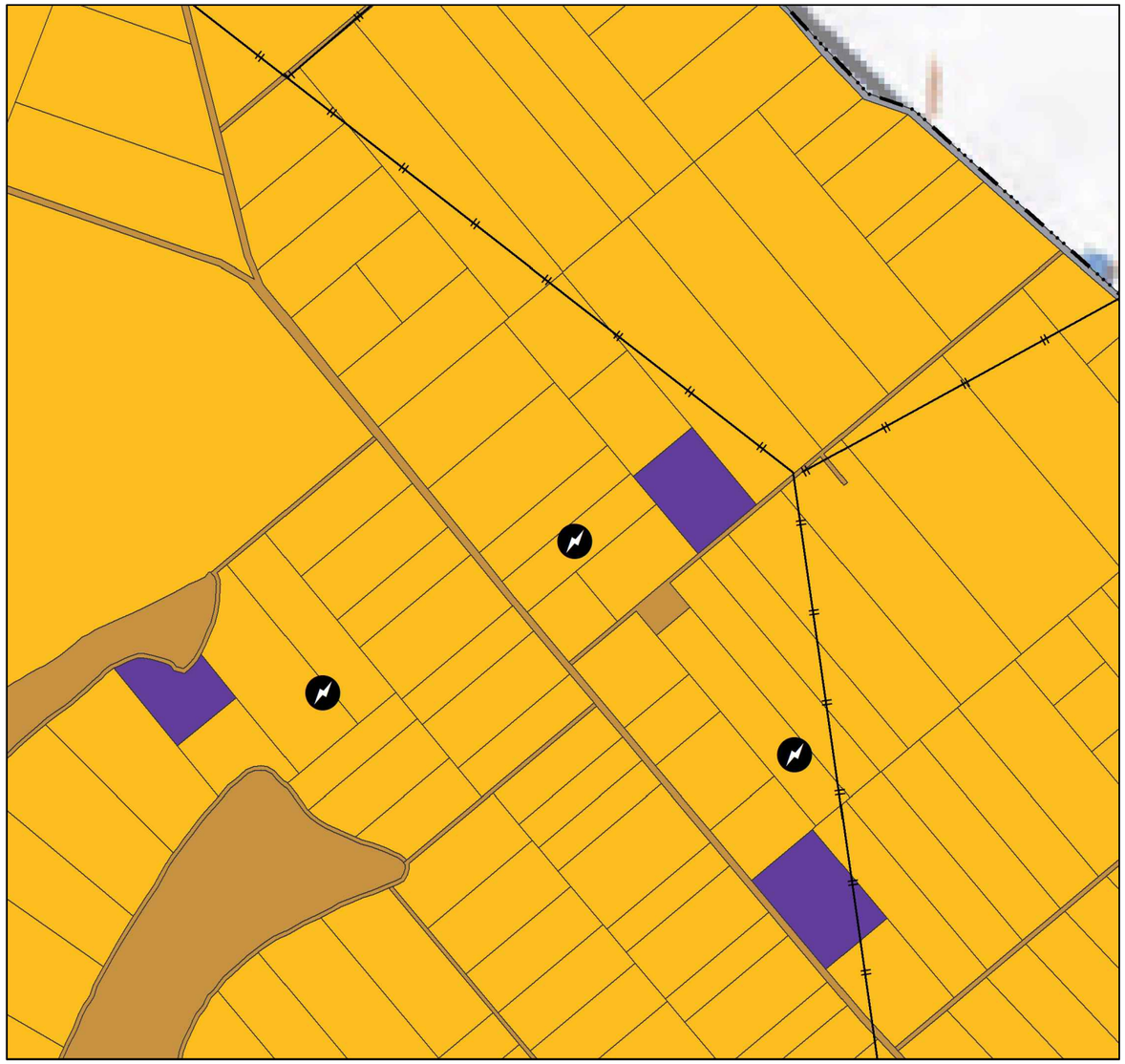

Извадка от ОУП - община Ветрино
М 1:5000

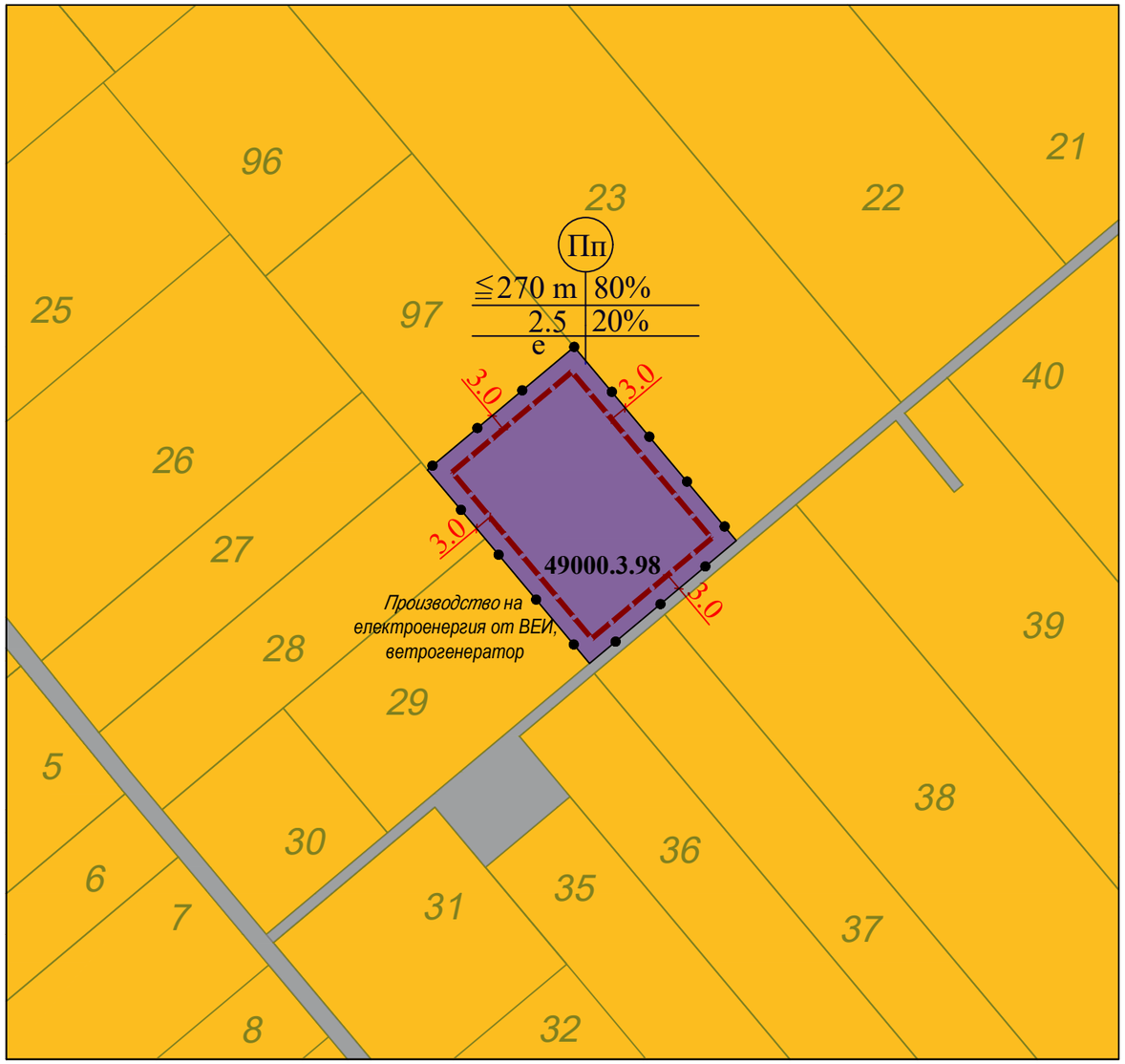

ПУП - План за застрояване за 49000.3.98,
с.Момчилово, общ. Ветрино

Номер на поземлен имот и/или на урегулиран поземлен имот	Устройствена зона	Поземлен имот с установено предназначение	Етажност (вис. в м.)			Градоустройствени параметри			Начин на застрояване			Забележка
			задължителна	максимална	възможна "от-до"	максимална плътност на застрояване в %	макс. К инт	минимална озеленена площ в %	Свободно-е	Свързано в два съседни имота-д	Свързано-с	
49000.3.98	Пп	За производство на електроенергия от ВЕИ, ветрогенератор		≦270 m VII		80	2.5	20	●			

ЛЕГЕНДА:

- Поземлени имоти за транспортно-комуникационна инфраструктура
- Предимно производствена устройствена зона
- Обработваеми земи - ниви
- Граница на промяна на режим на устройство и застрояване
- Ограничителна линия на застрояване

Инвеститор:	"Добротич уинд" АД			
Възложител:	Катина Йорданова			
ОБЕКТ:	Вятърен парк „Добротич Уинд" ведно с техническата инфраструктура – повишаващи подстанции и съоръжения за присъединяване и съхранение на електрическа енергия			
ПОДОБЕКТ:	Предложение за ПУП- ПЗ в обхват: 49000.3.98, с.Момчилово, общ. Ветрино - WTG 72			
Фаза: ПУП-ПЗ	Част: ПЗ	Мащаб: 1:2000	Дата: 2022 г.	Чертеж: 1/1

ПРЕДЛОЖЕНИЕ ЗА ИЗРАБОТВАНЕ НА
ПОДРОБЕН УСТРОЙСТВЕН ПЛАН-ПЛАН ЗА ЗАСТРОЯВАНЕ
в обхват: 49000.2.39, с. Момчилово, общ. Ветрино

N



Извадка от ОУП - община Ветрино
М 1:5000



ПУП - План за застрояване за 49000.2.39,
с.Момчилово, общ. Ветрино

Номер на поземлен имот и/или на урегулиран поземлен имот	Устройствена зона	Поземлен имот с установено предназначение	Етажност (вис. в м.)			Градоустройствени параметри			Начин на застрояване			Забележка
			задължителна	максимална	възможна "от-до"	максимална плътност на застрояване в %	макс. К инт	минимална озеленена площ в %	Свободно-е	Свързано в два съседни имота-д	Свързано-с	
49000.2.39	Пп	За производство на електроенергия от ВЕИ, ветрогенератор		≦270 m / VII		80	2.5	20	●			

ЛЕГЕНДА:

- Поземлени имоти за транспортно-комуникационна инфраструктура
- Предимно производствена устройствена зона
- Обработваеми земи - ниви
- Граница на промяна на режим на устройство и застрояване
- Ограничителна линия на застрояване

Инвеститор:	"Добротич уинд" АД			
Възложител:	Симон Бонева, представлявана от законния си представител Катина Йорданова			
ОБЕКТ:	Вятърен парк „Добротич Уинд" ведно с техническата инфраструктура – повишаващи подстанции и съоръжения за присъединяване и съхранение на електрическа енергия			
ПОДОБЕКТ:	Предложение за ПУП- ПЗ в обхват: 49000.2.39, с.Момчилово, общ. Ветрино - WTG 73			
Фаза: ПУП-ПЗ	Част: ПЗ	Мащаб: 1:2000	Дата: 2022 г.	Чертеж: 1/1

ПРЕДЛОЖЕНИЕ ЗА ИЗРАБОТВАНЕ НА
ПОДРОБЕН УСТРОЙСТВЕН ПЛАН-ПЛАН ЗА ЗАСТРОЯВАНЕ
в обхват: 49000.18.36, с. Момчилово, общ. Ветрино



Извадка от ОУП - община Ветрино
М 1:5000

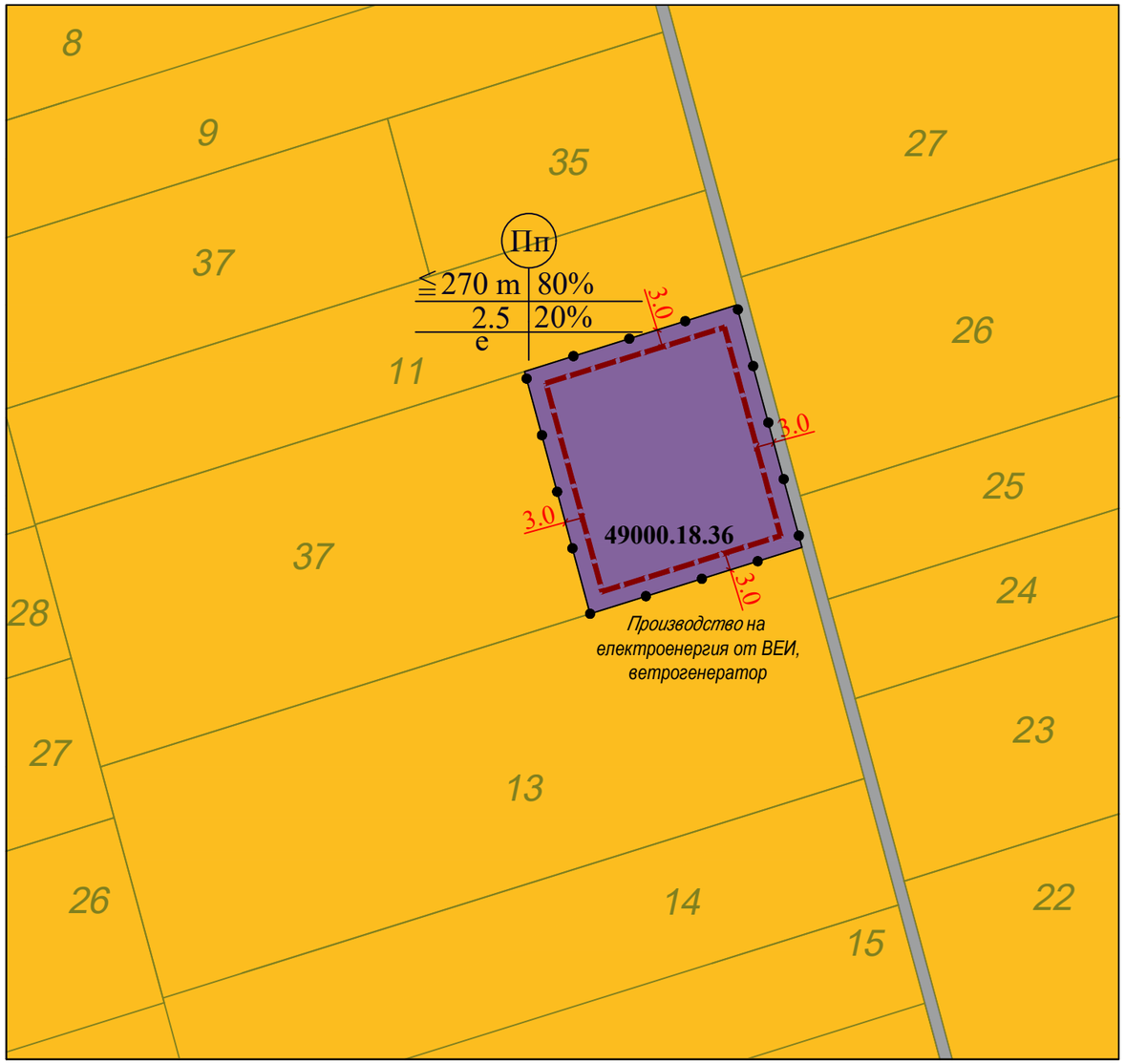

ПУП - План за застрояване за 29000.18.36,
с.Момчилово, общ. Ветрино

Номер на поземлен имот и/или на урегулиран поземлен имот	Устройствена зона	Поземлен имот с установено предназначение	Етажност (вис. в м.)			Градоустройствени параметри			Начин на застрояване			Забележка
			задължителна	максимална	възможна "от-до"	максимална плътност на застрояване в %	макс. К инт	минимална озеленена площ в %	Свободно-е	Свързано в два съседни имота-д	Свързано-с	
49000.18.36	Пп	За производство на електроенергия от ВЕИ, ветрогенератор		270 m VII		80	2.5	20	●			

ЛЕГЕНДА:

- Поземлени имоти за транспортно-комуникационна инфраструктура
- Предимно производствена устройствена зона
- Обработваеми земи - ниви
- Граница на промяна на режим на устройство и застрояване
- Ограничителна линия на застрояване

Инвеститор:	"Добротич уинд" АД			
Възложител:	Катина Йорданова			
ОБЕКТ:	Вятърен парк „Добротич Уинд" ведно с техническата инфраструктура – повишаващи подстанции и съоръжения за присъединяване и съхранение на електрическа енергия			
ПОДОБЕКТ:	Предложение за ПУП- ПЗ в обхват: 49000.18.36, с.Момчилово , общ. Ветрино - WTG 75			
Фаза: ПУП-ПЗ	Част: ПЗ	Мащаб: 1:2000	Дата: 2022 г.	Чертеж: 1/1

ПРЕДЛОЖЕНИЕ ЗА ИЗРАБОТВАНЕ НА
ПОДРОБЕН УСТРОЙСТВЕН ПЛАН-ПЛАН ЗА ЗАСТРОЯВАНЕ
в обхват: 49000.15.28, с. Момчилово, общ. Ветрино

N

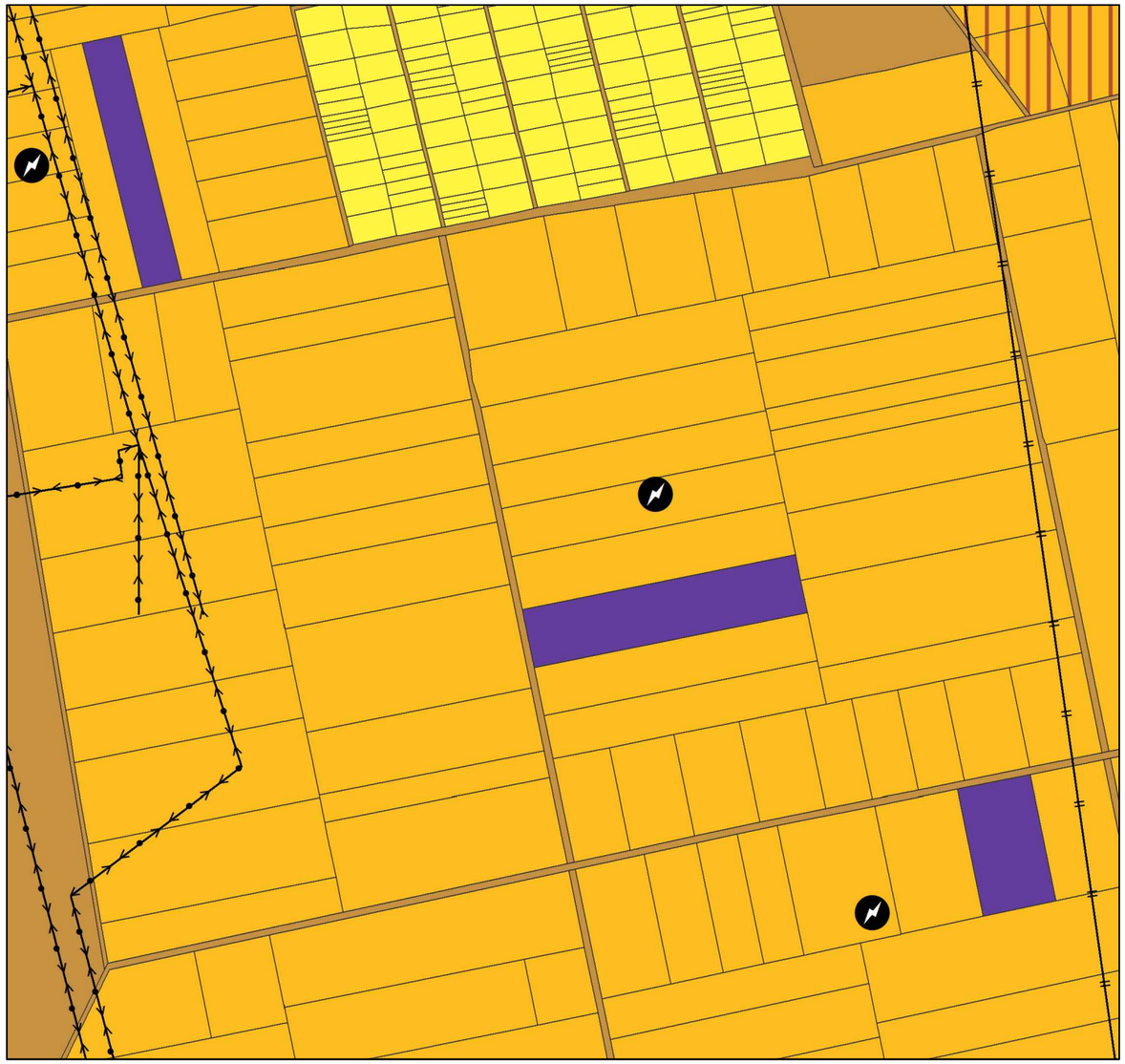

Извадка от ОУП - община Ветрино
М 1:5000

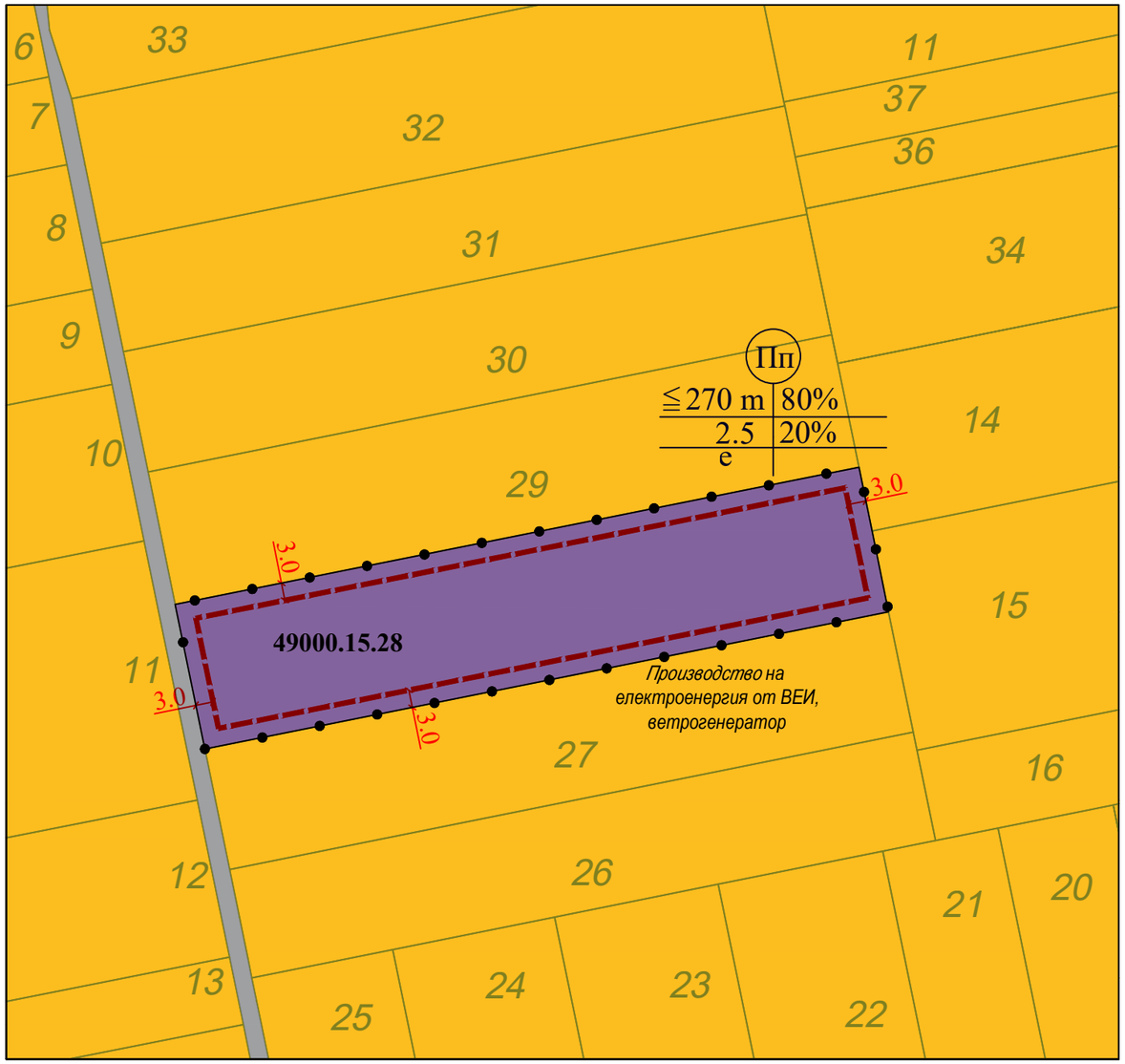

ПУП - План за застрояване за 49000.15.28,
с. Момчилово, общ. Ветрино

Номер на поземлен имот и/или на урегулиран поземлен имот	Устройствена зона	Поземлен имот с установено предназначение	Етажност (вис. в м.)			Градоустройствени параметри			Начин на застрояване			Забележка
			задължителна	максимална	възможна "от-до"	максимална плътност на застрояване в %	макс. К инт	минимална озеленена площ в %	Свободно-е	Свързано в два съседни имота-д	Свързано-с	
49000.15.28	Пп	За производство на електроенергия от ВЕИ, ветрогенератор		270 m / VII		80	2.5	20	●			

ЛЕГЕНДА:

- Поземлени имоти за транспортно-комуникационна инфраструктура
- Предимно производствена устройствена зона
- Обработваеми земи - ниви
- Граница на промяна на режим на устройство и застрояване
- Ограничителна линия на застрояване

Инвеститор:	"Добротич уинд" АД			
Възложител:	Катина Йорданова			
ОБЕКТ:	Вятърен парк „Добротич Уинд" ведно с техническата инфраструктура – повишаващи подстанции и съоръжения за присъединяване и съхранение на електрическа енергия			
ПОДОБЕКТ:	Предложение за ПУП- ПЗ в обхват: 49000.15.28, с. Момчилово, общ. Ветрино - WTG 76			
Фаза: ПУП-ПЗ	Част: ПЗ	Мащаб: 1:2000	Дата: 2022 г.	Чертеж: 1/1

ПРЕДЛОЖЕНИЕ ЗА ИЗРАБОТВАНЕ НА
ПОДРОБЕН УСТРОЙСТВЕН ПЛАН-ПЛАН ЗА ЗАСТРОЯВАНЕ
в обхват: 49000.31.16, с. Момчилово, общ. Ветрино

N

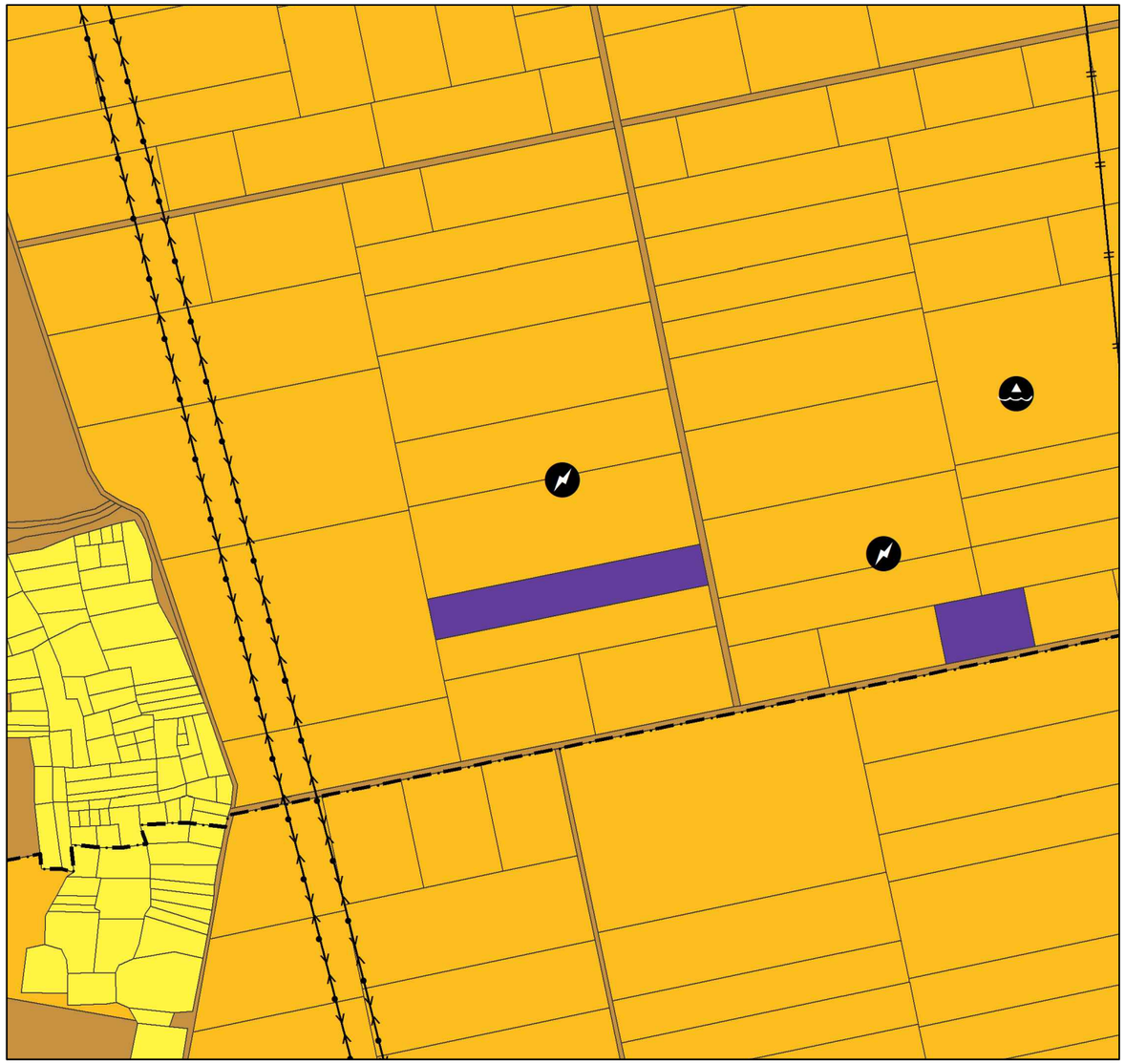

Извадка от ОУП - община Ветрино
М 1:5000

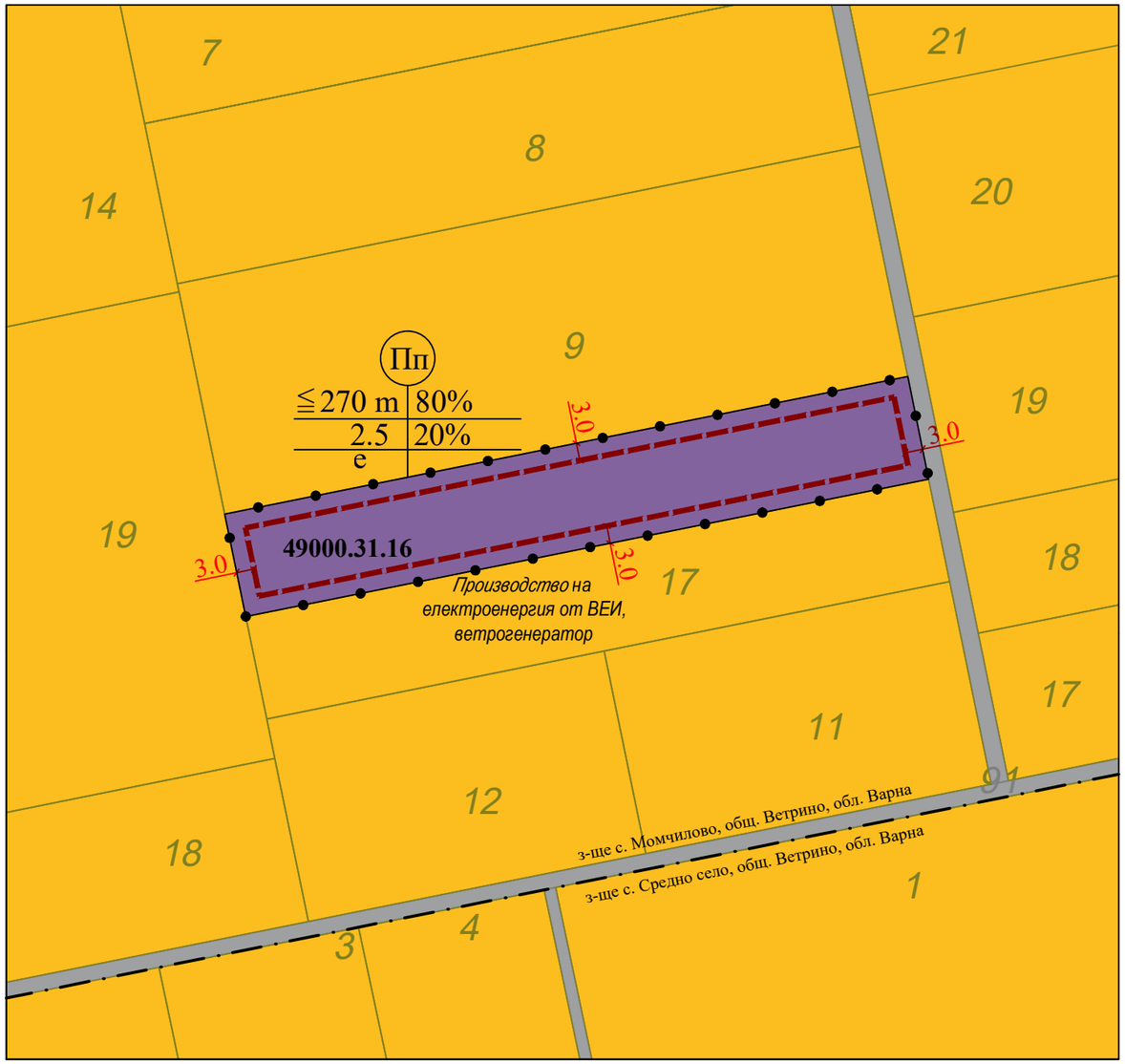

ПУП - План за застрояване за 49000.31.16,
с. Момчилово, общ. Ветрино

Номер на поземлен имот и/или на урегулиран поземлен имот	Устройствена зона	Поземлен имот с установено предназначение	Етажност (вис. в м.)			Градоустройствени параметри			Начин на застрояване			Забележка
			задължителна	максимална	възможна "от-до"	максимална плътност на застрояване в %	макс. К инт	минимална озеленена площ в %	Свободно-е	Свързано в два съседни имота-д	Свързано-с	
49000.31.16	Пп	За производство на електроенергия от ВЕИ, ветрогенератор		270 m VII		80	2.5	20	●			

ЛЕГЕНДА:

- Поземлени имоти за транспортно-комуникационна инфраструктура
- Предимно производствена устройствена зона
- Обработваеми земи - ниви
- Граница на промяна на режим на устройство и застрояване
- Ограничителна линия на застрояване

Инвеститор:	"Добротич уинд" АД			
Възложител:	Катина Йорданова			
ОБЕКТ:	Вятърен парк „Добротич Уинд" ведно с техническата инфраструктура – повишаващи подстанции и съоръжения за присъединяване и съхранение на електрическа енергия			
ПОДОБЕКТ:	Предложение за ПУП- ПЗ в обхват: 49000.31.16, с. Момчилово, общ. Ветрино - WTG 77			
Фаза: ПУП-ПЗ	Част: ПЗ	Мащаб: 1:2000	Дата: 2022 г.	Чертеж: 1/1

ПРЕДЛОЖЕНИЕ ЗА ИЗРАБОТВАНЕ НА
ПОДРОБЕН УСТРОЙСТВЕН ПЛАН-ПЛАН ЗА ЗАСТРОЯВАНЕ
в обхват: 68480.14.5, с. Средно село, общ. Ветрино

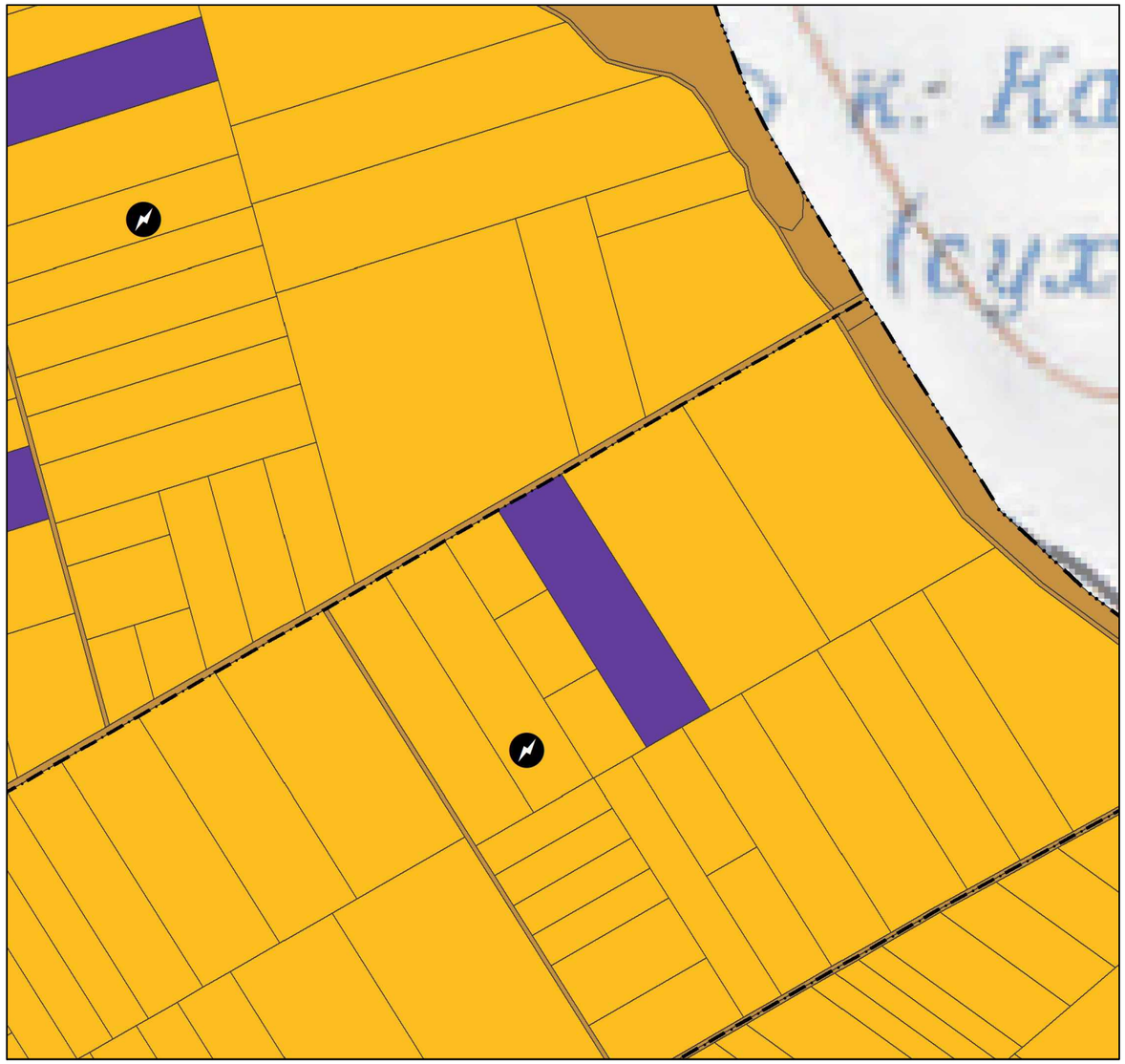

Извадка от ОУП - община Ветрино
М 1:5000



ПУП - План за застрояване за 68480.14.5,
с. Средно село, общ. Ветрино

Номер на поземлен имот и/или на урегулиран поземлен имот	Устройствена зона	Поземлен имот с установено предназначение	Етажност (вис. в м.)			Градоустройствени параметри			Начин на застрояване			Забележка
			задължителна	максимална	възможна "от-до"	максимална плътност на застрояване в %	макс. К инт	минимална озеленена площ в %	Свободно-е	Свързано в два съседни имота-д	Свързано-с	
68480.14.5	Пп	За производство на електроенергия от ВЕИ, ветрогенератор		≦270 m VII		80	2.5	20	●			

ЛЕГЕНДА:

- Поземлени имоти за транспортно-комуникационна инфраструктура
- Предимно производствена устройствена зона
- Обработваеми земи - ниви
- Граница на промяна на режим на устройство и застрояване
- Ограничителна линия на застрояване

Инвеститор:	"Добротич уинд" АД			
Възложител:	Катина Йорданова			
ОБЕКТ:	Вятърен парк „Добротич Уинд" ведно с техническата инфраструктура – повишаващи подстанции и съоръжения за присъединяване и съхранение на електрическа енергия			
ПОДОБЕКТ:	Предложение за ПУП- ПЗ в обхват: 68480.14.5, с. Средно село, общ. Ветрино - WTG 78			
Фаза: ПУП-ПЗ	Част: ПЗ	Мащаб: 1:2000	Дата: 2022 г.	Чертеж: 1/1

ПРЕДЛОЖЕНИЕ ЗА ИЗРАБОТВАНЕ НА
ПОДРОБЕН УСТРОЙСТВЕН ПЛАН-ПЛАН ЗА ЗАСТРОЯВАНЕ
в обхват: 68480.3.14, с. Средно село, общ. Ветрино

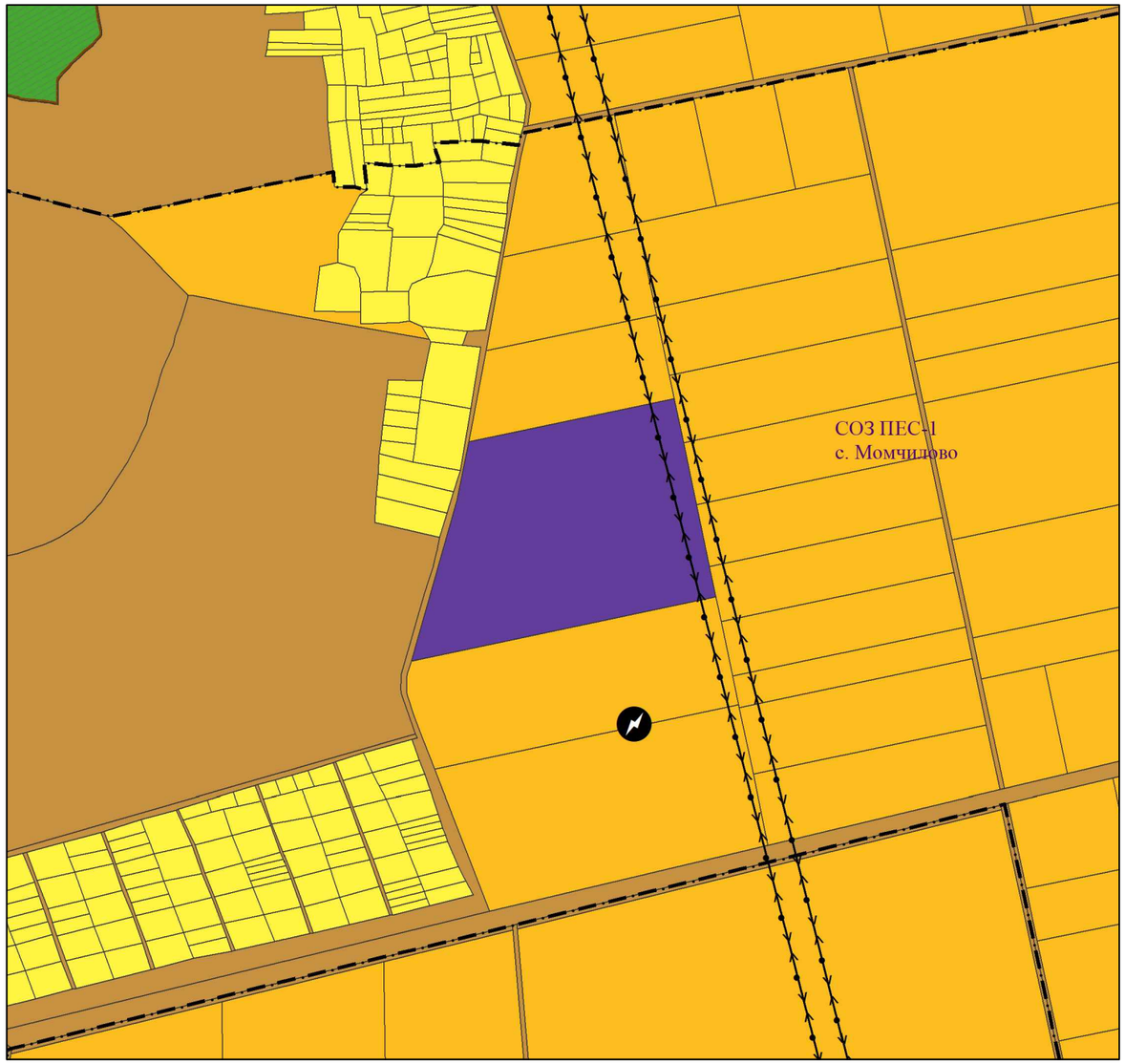

Извадка от ОУП - община Ветрино
М 1:5000

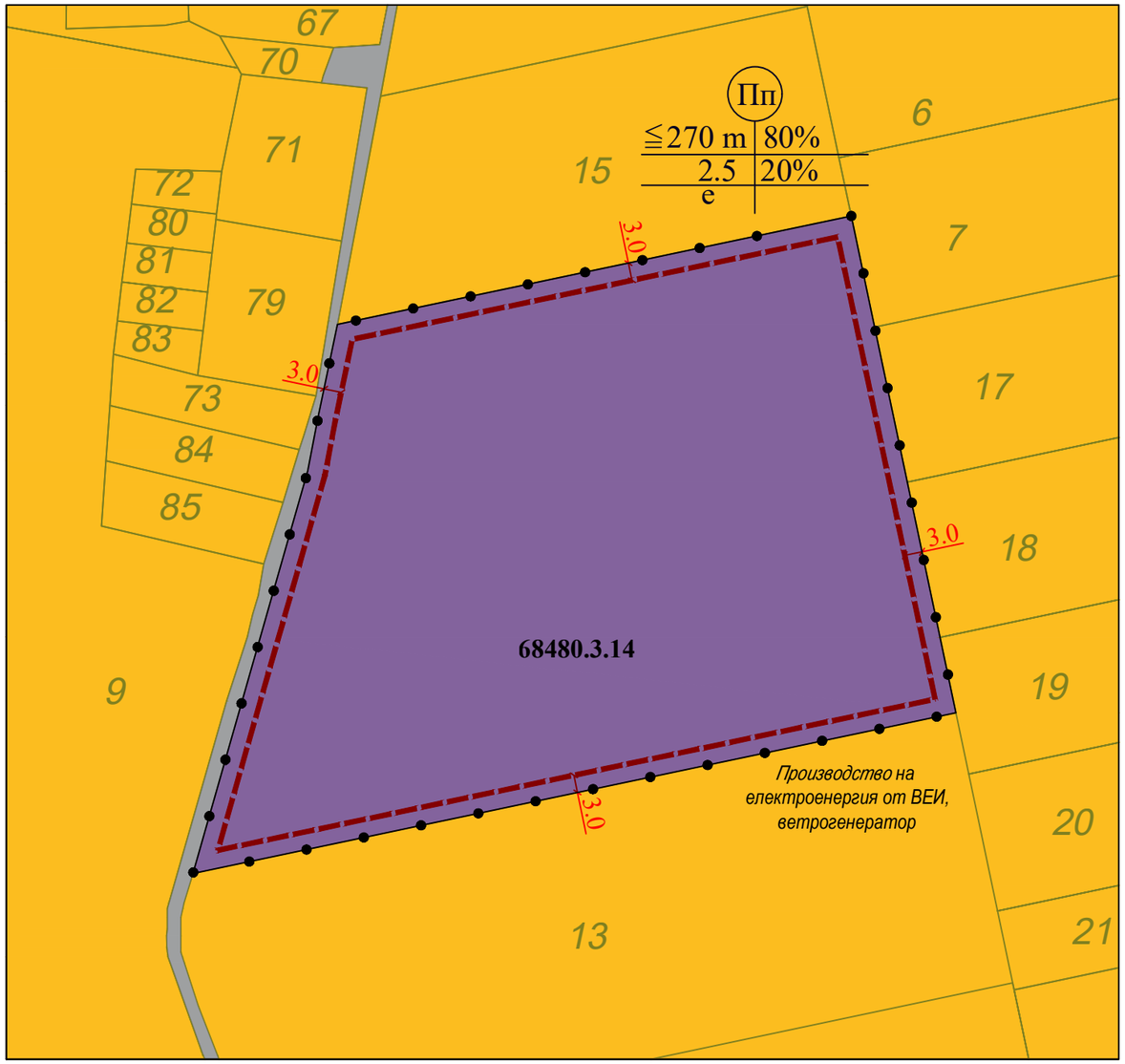

ПУП - План за застрояване за 68480.3.14,
с. Средно село, общ. Ветрино

Номер на поземлен имот и/или на урегулиран поземлен имот	Устройствена зона	Поземлен имот с установено предназначение	Етажност (вис. в м.)			Градоустройствени параметри			Начин на застрояване			Забележка
			задължителна	максимална	възможна "от-до"	максимална плътност на застрояване в %	макс. К инт	минимална озеленена площ в %	Свободно-е	Свързано в два съседни имота-д	Свързано-с	
68480.3.14	Пп	За производство на електроенергия от ВЕИ, ветрогенератор		270 m / VII		80	2.5	20	●			

ЛЕГЕНДА:

- Поземлени имоти за транспортно-комуникационна инфраструктура
- Предимно производствена устройствена зона
- Обработваеми земи - ниви
- Граница на промяна на режим на устройство и застрояване
- Ограничителна линия на застрояване

Инвеститор:	"Добротич уинд" АД			
Възложител:	Катина Йорданова			
ОБЕКТ:	Вятърен парк „Добротич Уинд" ведно с техническата инфраструктура – повишаващи подстанции и съоръжения за присъединяване и съхранение на електрическа енергия			
ПОДОБЕКТ:	Предложение за ПУП- ПЗ в обхват: 68480.3.14, с. Средно село, общ. Ветрино - WTG 79			
Фаза: ПУП-ПЗ	Част: ПЗ	Мащаб: 1:2000	Дата: 2022 г.	Чертеж: 1/1

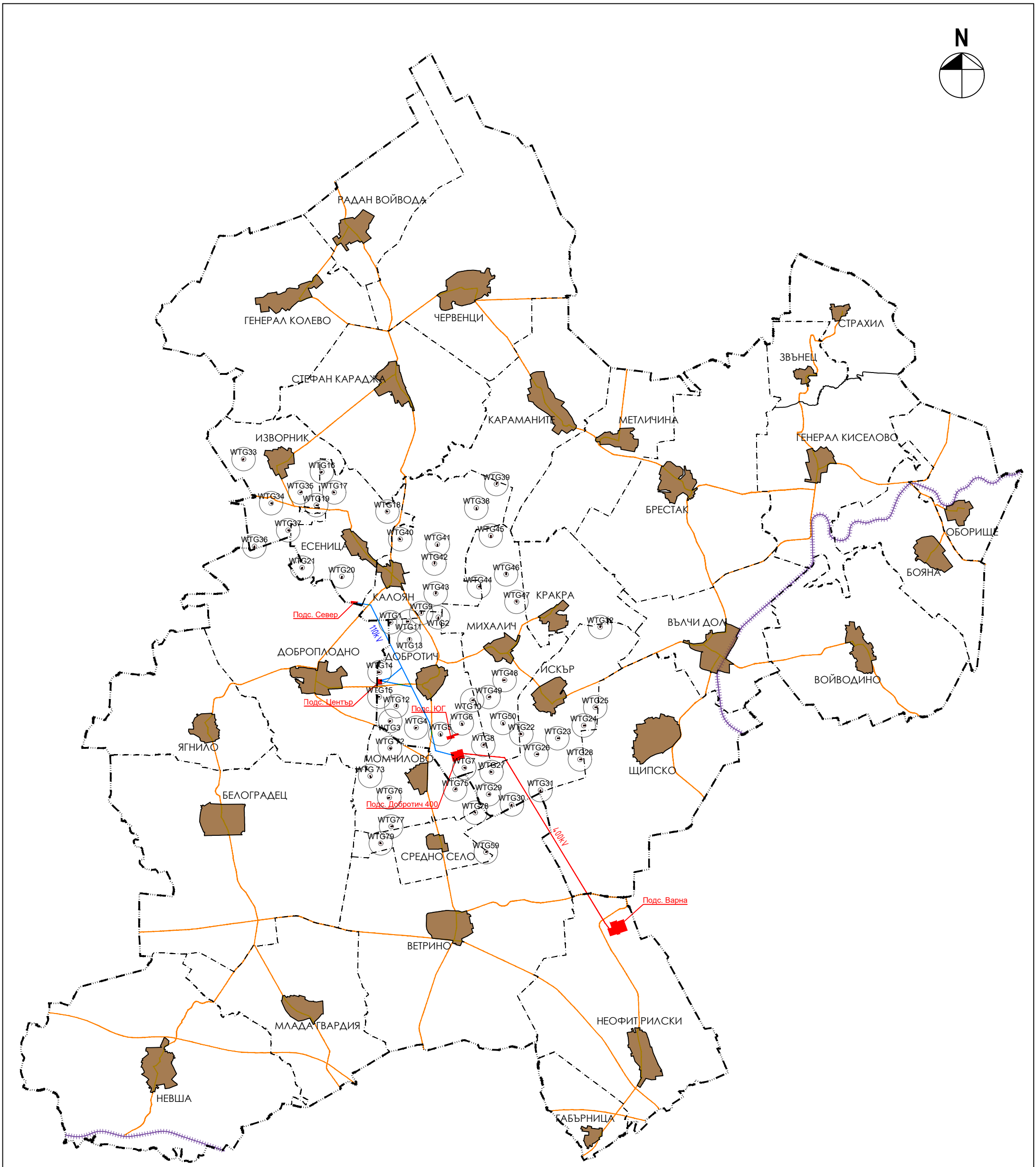

Инвеститор:	"Добротич уинд" АД			
Възложител:	Катина Йорданова			
ОБЕКТ:	Вятърен парк „Добротич Уинд" ведно с техническата инфраструктура – повишаващи подстанции и съоръжения за присъединяване и съхранение на електрическа енергия			
ПОДОБЕКТ:	Обща схема			
Фаза: ПУП-ПЗ	Част: ПЗ		Дата: 2022 г.	Чертеж: 1/1

София 1618, кв.Павлово, ул.Мусала №1
тел.:02/955 45 40, факс: 02/955 53 33
ACAD@CADASTRE.BG • WWW.CADASTRE.BG

СЛУЖБА ПО ГЕОДЕЗИЯ, КАРТОГРАФИЯ И КАДАСТЪР - ГР. ВАРНА

9000, Бул."ЦАР ОСВОБОДИТЕЛ" №76Г, ет.6, 052/635620; 634638,
varna@cadastre.bg, БУЛСТАТ:130362903

СКИЦА НА ПОЗЕМЛЕН ИМОТ
№ 15-695948-23.06.2022 г.

Поземлен имот с идентификатор **21717.59.14**

С. **Добротич**, общ. **Вълчи дол**, обл. **Варна**
По кадастралната карта и кадастралните регистри, одобрени със **Заповед РД-18-73/28.07.2016 г. на ИЗПЪЛНИТЕЛЕН ДИРЕКТОР НА АГКК**
Последно изменение на кадастралната карта и кадастралните регистри, засягащо поземления имот **е от 14.06.2022 г.**
Адрес на поземления имот: **с. Добротич, местност ТАТАР АСАН**
Площ: **22999 кв. м**
Трайно предназначение на територията: **Земеделска**
Начин на трайно ползване: **Нива**
Категория на земята: **3**

Координатна система КК2005

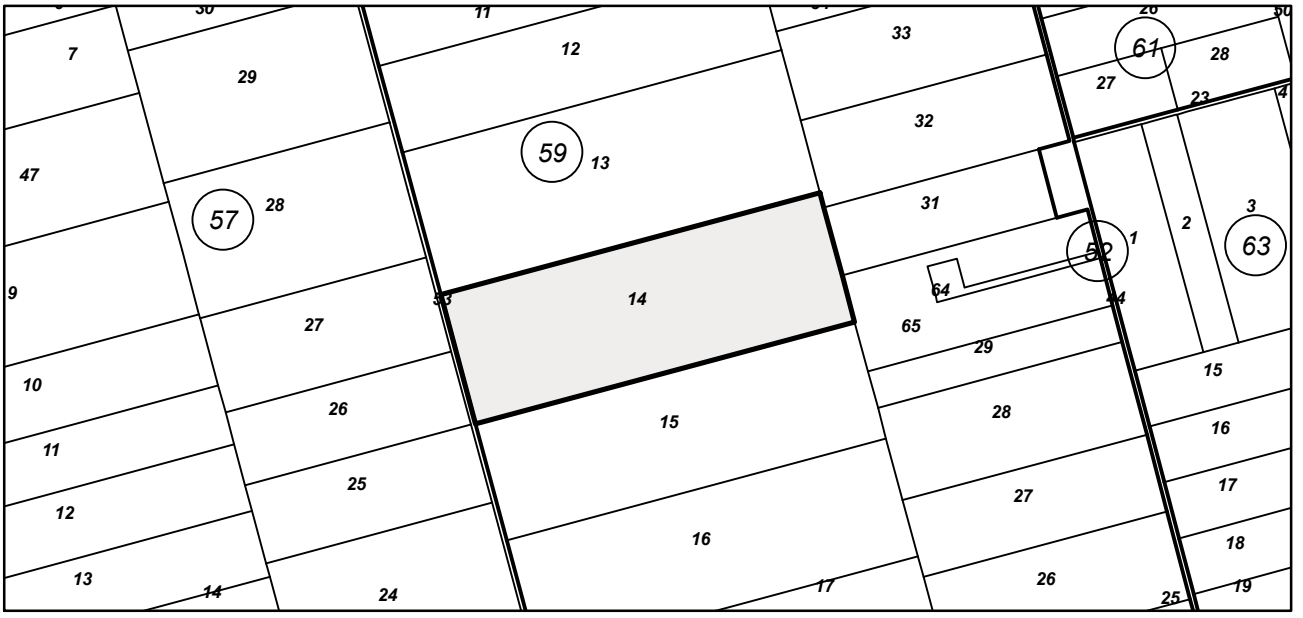

М 1:5000

Предишен идентификатор: **няма**
Номер по предходен план: **059014**
Съседи: **21717.59.15, 21717.59.65, 21717.59.31, 21717.59.32, 21717.59.13, 21717.57.53**

Собственици по данни от КРНИ:
1. **КАТИНА ДОБРОМИРОВА ЙОРДАНОВА**
Няма данни за идеалните части
Нотариален акт № 98 том 4 рег. 1263 дело 715 от 02.06.2022г., издаден от Служба по вписванията гр.Девня

Носители на други вещни права по данни от КРНИ:
няма данни

Скица **№ 15-695948-23.06.2022 г.** издадена въз основа на заявление с входящ **№ 01-352918-21.06.2022 г.**

АГЕНЦИЯ ПО ГЕОДЕЗИЯ, КАРТОГРАФИЯ И КАДАСТЪР
София 1618, кв.Павлово, ул.Мусала №1
тел.:02/955 45 40, факс: 02/955 53 33
ACAD@CADASTRE.BG • WWW.CADASTRE.BG

СЛУЖБА ПО ГЕОДЕЗИЯ, КАРТОГРАФИЯ И КАДАСТЪР - ГР. ВАРНА
9000, Бул."ЦАР ОСВОБОДИТЕЛ" №76Г, ет.6, 052/635620; 634638,
varna@cadastre.bg, БУЛСТАТ:130362903

СКИЦА НА ПОЗЕМЛЕН ИМОТ
№ 15-564591-25.05.2022 г.

Поземлен имот с идентификатор **68480.3.14**

С. **Средно село**, общ. **Ветрино**, обл. **Варна**
По кадастралната карта и кадастралните регистри, одобрени със **Заповед РД-18-1110/15.05.2018 г. на ИЗПЪЛНИТЕЛЕН ДИРЕКТОР НА АГКК**
Последно изменение на кадастралната карта и кадастралните регистри, засягащо поземления имот **е от 19.12.2019 г.**
Адрес на поземления имот: **с. Средно село, местност ПАНАИРСКА МОГИЛА**
Площ: **38329 кв. м**
Трайно предназначение на територията: **Земеделска**
Начин на трайно ползване: **Нива**
Категория на земята: **4**

Координатна система КК2005



М 1:5000

Номер по предходен план: **003014**
Съседи: **68480.3.13, 68480.3.19, 68480.3.18, 68480.3.17, 68480.3.7, 68480.3.15, 68480.2.111**

Собственици по данни от КРНИ:
1. **КАТИНА ДОБРОМИРОВА ЙОРДАНОВА**
Няма данни за идеалните части
Нотариален акт № 110 том XII рег. 4133 дело 2234 от 06.12.2019г., издаден от Служба по вписванията гр.Провадия

Носители на други вещни права по данни от КРНИ:
няма данни

Скица **№ 15-564591-25.05.2022 г.** издадена въз основа на заявление с входящ **№ 01-275855-18.05.2022 г.**

АГЕНЦИЯ ПО ГЕОДЕЗИЯ, КАРТОГРАФИЯ И КАДАСТЪР
София 1618, кв.Павлово, ул.Мусала №1
тел.:02/955 45 40, факс: 02/955 53 33
ACAD@CADASTRE.BG • WWW.CADASTRE.BG

СЛУЖБА ПО ГЕОДЕЗИЯ, КАРТОГРАФИЯ И КАДАСТЪР - ГР. ВАРНА

9000, Бул."ЦАР ОСВОБОДИТЕЛ" №76Г, ет.6, 052/635620; 634638,
varna@cadastre.bg, БУЛСТАТ:130362903

СКИЦА НА ПОЗЕМЛЕН ИМОТ
№ 15-696108-23.06.2022 г.

Поземлен имот с идентификатор **21717.17.42**

С. **Добротич**, общ. **Вълчи дол**, обл. **Варна**
По кадастралната карта и кадастралните регистри, одобрени със **Заповед РД-18-73/28.07.2016 г. на ИЗПЪЛНИТЕЛЕН ДИРЕКТОР НА АГКК**
Последно изменение на кадастралната карта и кадастралните регистри, засягащо поземления имот **е от 14.06.2022 г.**
Адрес на поземления имот: **с. Добротич, местност МАТ МАРА**
Площ: **520 кв. м**
Трайно предназначение на територията: **Урбанизирана**
Начин на трайно ползване: **За електроенергийното производство**

Координатна система КК2005

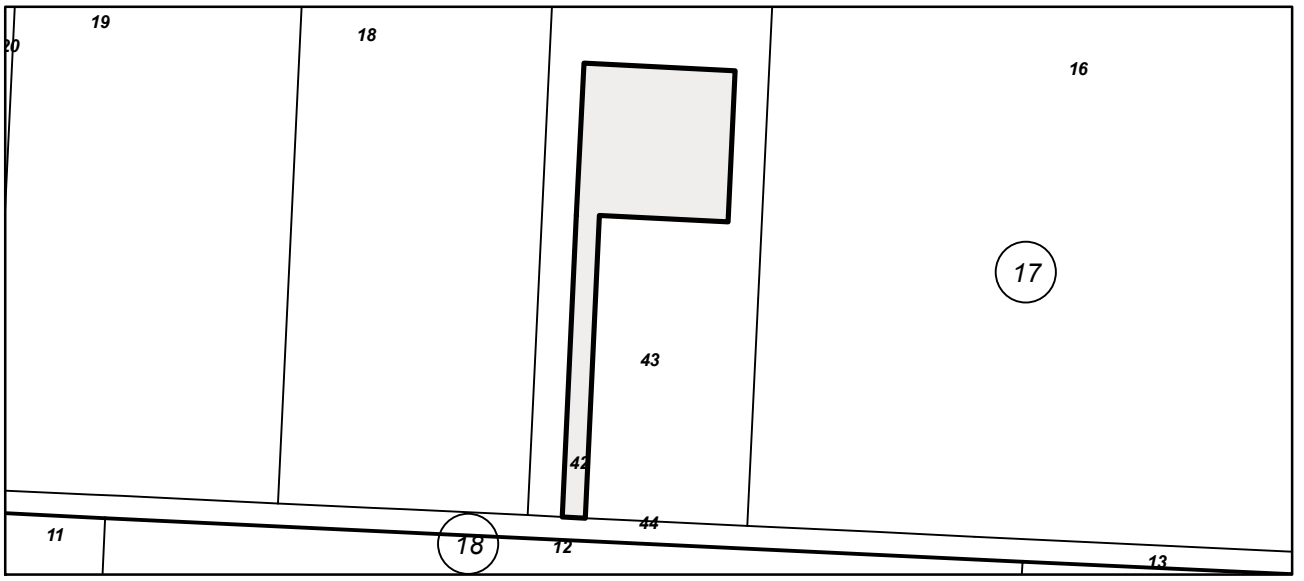

М 1:1000

Предишен идентификатор: **няма**
Номер по предходен план: **017017**
Съседи: **21717.17.44, 21717.17.43**

Собственици по данни от КРНИ:
1. **КАТИНА ДОБРОМИРОВА ЙОРДАНОВА**
Няма данни за идеалните части
Нотариален акт № 100 том 4 рег. 1268 дело 717 от 02.06.2022г., издаден от Служба по вписванията гр.Девня

Носители на други вещни права по данни от КРНИ:
1. **200773401, "ДОБРОТИЧ УИНД"ЕАД**
Право на строеж

Нотариален акт № 79 том 8 рег. 2113 дело 1471 от 15.07.2011г., издаден от СВ - ДЕВНЯ

Скица **№ 15-696108-23.06.2022 г.** издадена въз основа на заявление с входящ **№ 01-352918-21.06.2022 г.**

София 1618, кв.Павлово, ул.Мусала №1
тел.:02/955 45 40, факс: 02/955 53 33
ACAD@CADASTRE.BG • WWW.CADASTRE.BG

СЛУЖБА ПО ГЕОДЕЗИЯ, КАРТОГРАФИЯ И КАДАСТЪР - ГР. ВАРНА

9000, Бул."ЦАР ОСВОБОДИТЕЛ" №76Г, ет.6, 052/635620; 634638,
varna@cadastre.bg, БУЛСТАТ:130362903

СКИЦА НА ПОЗЕМЛЕН ИМОТ
№ 15-695912-23.06.2022 г.

Поземлен имот с идентификатор **21717.59.3**

С. **Добротич**, общ. **Вълчи дол**, обл. **Варна**
По кадастралната карта и кадастралните регистри, одобрени със **Заповед РД-18-73/28.07.2016 г. на ИЗПЪЛНИТЕЛЕН ДИРЕКТОР НА АГКК**
Последно изменение на кадастралната карта и кадастралните регистри, засягащо поземления имот **е от 14.06.2022 г.**
Адрес на поземления имот: **с. Добротич, местност ТАТАР АСАН**
Площ: **12996 кв. м**
Трайно предназначение на територията: **Земеделска**
Начин на трайно ползване: **Нива**
Категория на земята: **4**

Координатна система КК2005

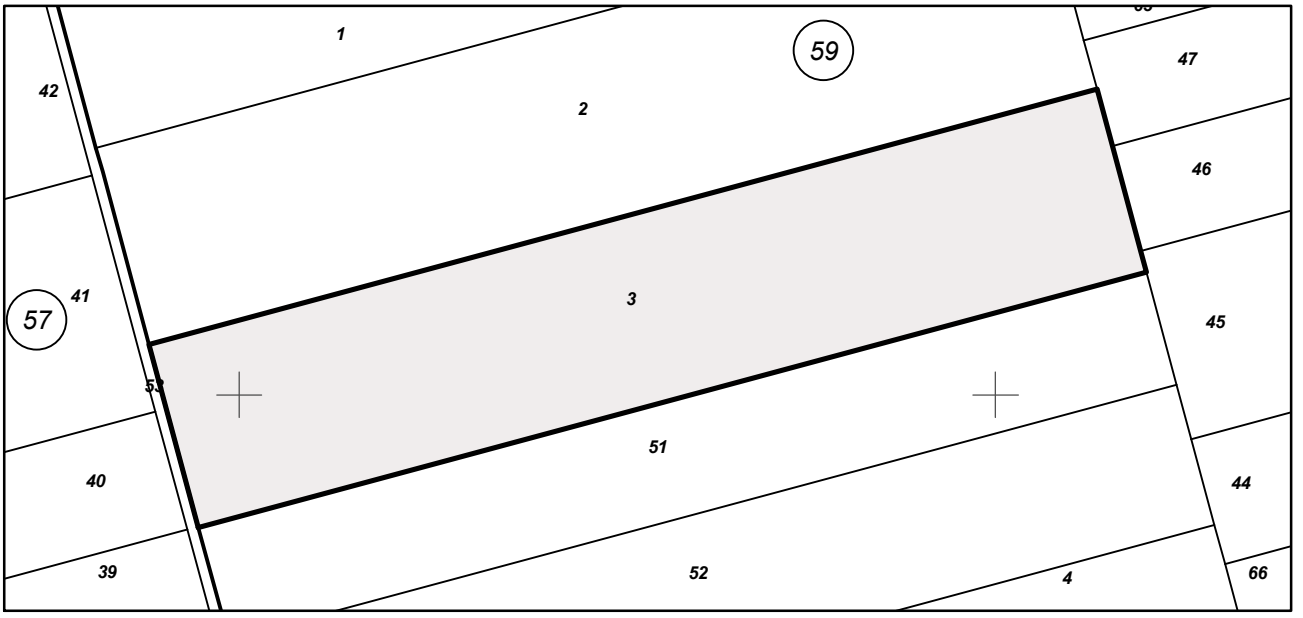

М 1:2000

Предишен идентификатор: **няма**
Номер по предходен план: **059003**
Съседи: **21717.57.53, 21717.59.51, 21717.59.45, 21717.59.46, 21717.59.47, 21717.59.2**

Собственици по данни от КРНИ:
1. **КАТИНА ДОБРОМИРОВА ЙОРДАНОВА**
Няма данни за идеалните части
Нотариален акт № 98 том 4 рег. 1263 дело 715 от 02.06.2022г., издаден от Служба по вписванията гр.Девня

Носители на други вещни права по данни от КРНИ:
няма данни

Скица **№ 15-695912-23.06.2022 г.** издадена въз основа на заявление с входящ **№ 01-352918-21.06.2022 г.**

София 1618, кв.Павлово, ул.Мусала №1
тел.:02/955 45 40, факс: 02/955 53 33
ACAD@CADASTRE.BG • WWW.CADASTRE.BG

СЛУЖБА ПО ГЕОДЕЗИЯ, КАРТОГРАФИЯ И КАДАСТЪР - ГР. ВАРНА

9000, Бул."ЦАР ОСВОБОДИТЕЛ" №76Г, ет.6, 052/635620; 634638,
varna@cadastre.bg, БУЛСТАТ:130362903

СКИЦА НА ПОЗЕМЛЕН ИМОТ
№ 15-695912-23.06.2022 г.

Поземлен имот с идентификатор **21717.59.3**

С. **Добротич**, общ. **Вълчи дол**, обл. **Варна**
По кадастралната карта и кадастралните регистри, одобрени със **Заповед РД-18-73/28.07.2016 г. на ИЗПЪЛНИТЕЛЕН ДИРЕКТОР НА АГКК**
Последно изменение на кадастралната карта и кадастралните регистри, засягащо поземления имот **е от 14.06.2022 г.**
Адрес на поземления имот: **с. Добротич, местност ТАТАР АСАН**
Площ: **12996 кв. м**
Трайно предназначение на територията: **Земеделска**
Начин на трайно ползване: **Нива**
Категория на земята: **4**

Координатна система КК2005

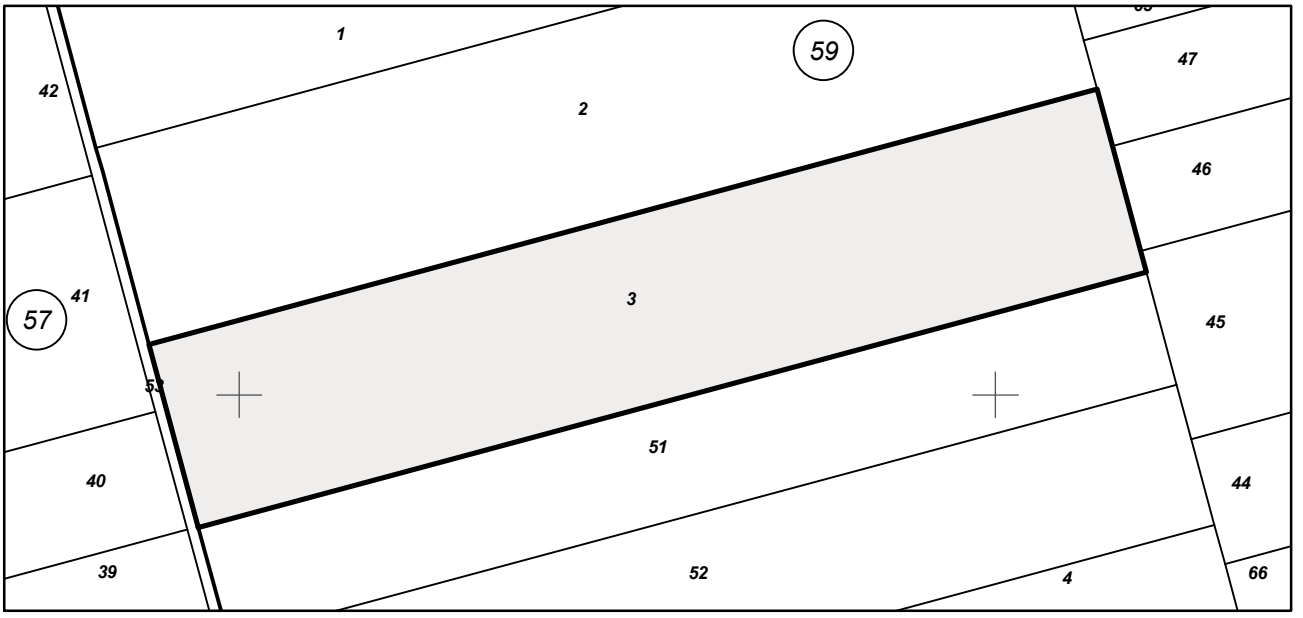

М 1:2000

Предишен идентификатор: **няма**
Номер по предходен план: **059003**
Съседи: **21717.57.53, 21717.59.51, 21717.59.45, 21717.59.46, 21717.59.47, 21717.59.2**

Собственици по данни от КРНИ:
1. **КАТИНА ДОБРОМИРОВА ЙОРДАНОВА**
Няма данни за идеалните части
Нотариален акт № 98 том 4 рег. 1263 дело 715 от 02.06.2022г., издаден от Служба по вписванията гр.Девня

Носители на други вещни права по данни от КРНИ:
няма данни

Скица **№ 15-695912-23.06.2022 г.** издадена въз основа на заявление с входящ **№ 01-352918-21.06.2022 г.**

АГЕНЦИЯ ПО ГЕОДЕЗИЯ, КАРТОГРАФИЯ И КАДАСТЪР
София 1618, кв.Павлово, ул.Мусала №1
тел.:02/955 45 40, факс: 02/955 53 33
ACAD@CADASTRE.BG • WWW.CADASTRE.BG

СЛУЖБА ПО ГЕОДЕЗИЯ, КАРТОГРАФИЯ И КАДАСТЪР - ГР. ВАРНА

9000, Бул."ЦАР ОСВОБОДИТЕЛ" №76Г, ет.6, 052/635620; 634638,
varna@cadastre.bg, БУЛСТАТ:130362903

СКИЦА НА ПОЗЕМЛЕН ИМОТ
№ 15-696006-23.06.2022 г.

Поземлен имот с идентификатор **32442.25.85**

С. **Изворник**, общ. **Вълчи дол**, обл. **Варна**
По кадастралната карта и кадастралните регистри, одобрени със **Заповед РД-18-77/28.07.2016 г. на ИЗПЪЛНИТЕЛЕН ДИРЕКТОР НА АГКК**
Последно изменение на кадастралната карта и кадастралните регистри, засягащо поземления имот **е от 14.06.2022 г.**
Адрес на поземления имот: **с. Изворник, местност ЮРТЛУК**
Площ: **13653 кв. м**
Трайно предназначение на територията: **Земеделска**
Начин на трайно ползване: **Нива**
Категория на земята: **3**

Координатна система КК С2005

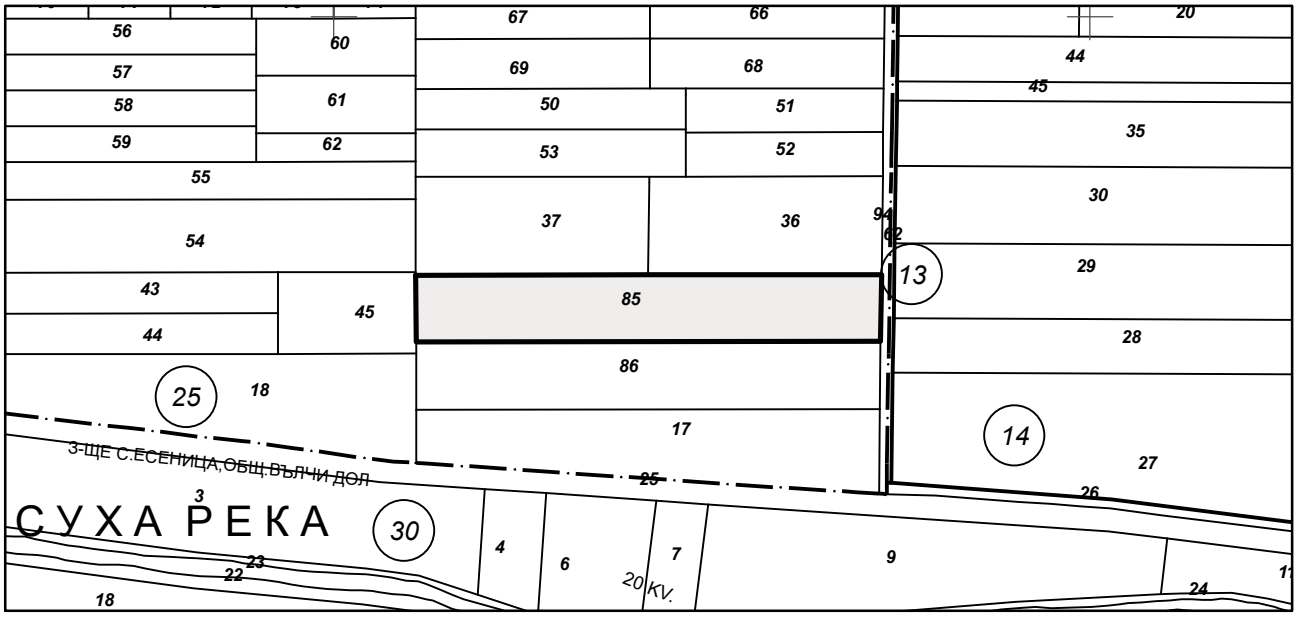

М 1:5000

Предишен идентификатор: **няма**
Номер по предходен план: **025085**
Съседи: **32442.25.45, 32442.25.86, 32442.25.36, 32442.25.94, 32442.25.37**

Собственици по данни от КРНИ:
1. **КАТИНА ДОБРОМИРОВА ЙОРДАНОВА**
Няма данни за идеалните части
Нотариален акт № 100 том 4 рег. 1268 дело 717 от 02.06.2022г., издаден от Служба по вписванията гр.Девня

Носители на други вещни права по данни от КРНИ:
няма данни

Скица **№ 15-696006-23.06.2022 г.** издадена въз основа на заявление с входящ **№ 01-352918-21.06.2022 г.**

София 1618, кв.Павлово, ул.Мусала №1
тел.:02/955 45 40, факс: 02/955 53 33
ACAD@CADASTRE.BG • WWW.CADASTRE.BG

СЛУЖБА ПО ГЕОДЕЗИЯ, КАРТОГРАФИЯ И КАДАСТЪР - ГР. ВАРНА

9000, Бул."ЦАР ОСВОБОДИТЕЛ" №76Г, ет.6, 052/635620; 634638,
varna@cadastre.bg, БУЛСТАТ:130362903

СКИЦА НА ПОЗЕМЛЕН ИМОТ
№ 15-1017378-16.09.2021 г.

Поземлен имот с идентификатор **35506.15.35**

С. **Калоян**, общ. **Вълчи дол**, обл. **Варна**
По кадастралната карта и кадастралните регистри, одобрени със **Заповед РД-18-78/28.07.2016 г. на ИЗПЪЛНИТЕЛЕН ДИРЕКТОР НА АГКК**
Последно изменение на кадастралната карта и кадастралните регистри, засягащо поземления имот **е от 16.09.2021 г.**
Адрес на поземления имот: **местност КУМНУК**
Площ: **12684 кв. м**
Трайно предназначение на територията: **Земеделска**
Начин на трайно ползване: **Нива**
Категория на земята: **3**

Координатна система КК2005

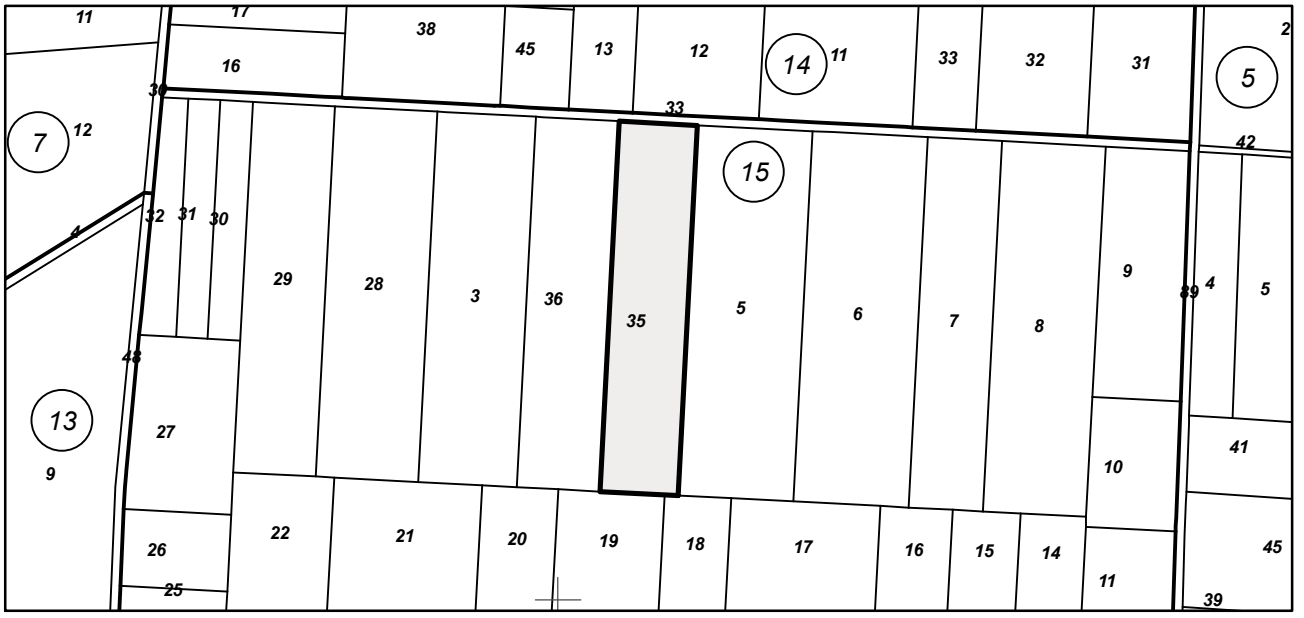

М 1:5000

Предишен идентификатор: **няма**
Номер по предходен план: **015035**
Съседи: **35506.15.19, 35506.15.18, 35506.15.5, 35506.15.33, 35506.15.36**

Собственици по данни от КРНИ:
1. **КАТИНА ДОБРОМИРОВА ЙОРДАНОВА**
Няма данни за идеалните части
Нотариален акт № 99 том 5 рег. 1491 дело 900 от 25.06.2021г., издаден от Служба по вписванията гр.Девня

Носители на други вещни права по данни от КРНИ:
няма данни

Скица **№ 15-1017378-16.09.2021 г.** издадена въз основа на заявление с входящ **№ 01-482836-27.08.2021 г.**

София 1618, кв.Павлово, ул.Мусала №1
тел.:02/955 45 40, факс: 02/955 53 33
ACAD@CADASTRE.BG • WWW.CADASTRE.BG

СЛУЖБА ПО ГЕОДЕЗИЯ, КАРТОГРАФИЯ И КАДАСТЪР - ГР. ВАРНА

9000, Бул."ЦАР ОСВОБОДИТЕЛ" №76Г, ет.6, 052/635620; 634638,
varna@cadastre.bg, БУЛСТАТ:130362903

СКИЦА НА ПОЗЕМЛЕН ИМОТ
№ 15-1017393-16.09.2021 г.

Поземлен имот с идентификатор **35506.18.44**

С. **Калоян**, общ. **Вълчи дол**, обл. **Варна**
По кадастралната карта и кадастралните регистри, одобрени със **Заповед РД-18-78/28.07.2016 г. на ИЗПЪЛНИТЕЛЕН ДИРЕКТОР НА АГКК**
Последно изменение на кадастралната карта и кадастралните регистри, засягащо поземления имот **е от 16.09.2021 г.**
Адрес на поземления имот: **местност ГЬОЛДЖА АЛАН**
Площ: **5201 кв. м**
Трайно предназначение на територията: **Земеделска**
Начин на трайно ползване: **Нива**
Категория на земята: **3**

Координатна система КК2005



М 1:2000

Предишен идентификатор: **няма**
Номер по предходен план: **018044**
Съседи: **35506.18.3, 35506.18.34, 35506.18.24, 35506.18.43**

Собственици по данни от КРНИ:
1. **КАТИНА ДОБРОМИРОВА ЙОРДАНОВА**
Няма данни за идеалните части
Нотариален акт № 99 том 5 рег. 1491 дело 900 от 25.06.2021г., издаден от Служба по вписванията гр.Девня

Носители на други вещни права по данни от КРНИ:
няма данни

Скица **№ 15-1017393-16.09.2021 г.** издадена въз основа на заявление с входящ **№ 01-482836-27.08.2021 г.**

АГЕНЦИЯ ПО ГЕОДЕЗИЯ, КАРТОГРАФИЯ И КАДАСТЪР
София 1618, кв.Павлово, ул.Мусала №1
тел.:02/955 45 40, факс: 02/955 53 33
ACAD@CADASTRE.BG • WWW.CADASTRE.BG

СЛУЖБА ПО ГЕОДЕЗИЯ, КАРТОГРАФИЯ И КАДАСТЪР - ГР. ВАРНА

9000, Бул."ЦАР ОСВОБОДИТЕЛ" №76Г, ет.6, 052/635620; 634638,
varna@cadastre.bg, БУЛСТАТ:130362903

СКИЦА НА ПОЗЕМЛЕН ИМОТ
№ 15-1017404-16.09.2021 г.

Поземлен имот с идентификатор **35506.19.5**

С. **Калоян**, общ. **Вълчи дол**, обл. **Варна**
По кадастралната карта и кадастралните регистри, одобрени със **Заповед РД-18-78/28.07.2016 г. на ИЗПЪЛНИТЕЛЕН ДИРЕКТОР НА АГКК**
Последно изменение на кадастралната карта и кадастралните регистри, засягащо поземления имот **е от 16.09.2021 г.**
Адрес на поземления имот: **местност ГЬОЛДЖА АЛАН**
Площ: **7002 кв. м**
Трайно предназначение на територията: **Земеделска**
Начин на трайно ползване: **Нива**
Категория на земята: **3**

Координатна система КК С2005



М 1:5000

Предишен идентификатор: **няма**
Номер по предходен план: **019005**
Съседи: **35506.19.13, 35506.19.6, 35506.19.61, 35506.19.4**

Собственици по данни от КРНИ:
1. **КАТИНА ДОБРОМИРОВА ЙОРДАНОВА**
Няма данни за идеалните части
Нотариален акт № 99 том 5 рег. 1491 дело 900 от 25.06.2021г., издаден от Служба по вписванията гр.Девня

Носители на други вещни права по данни от КРНИ:
няма данни

Скица **№ 15-1017404-16.09.2021 г.** издадена въз основа на заявление с входящ **№ 01-482836-27.08.2021 г.**

АГЕНЦИЯ ПО ГЕОДЕЗИЯ, КАРТОГРАФИЯ И КАДАСТЪР
София 1618, кв.Павлово, ул.Мусала №1
тел.:02/955 45 40, факс: 02/955 53 33
ACAD@CADASTRE.BG • WWW.CADASTRE.BG

СЛУЖБА ПО ГЕОДЕЗИЯ, КАРТОГРАФИЯ И КАДАСТЪР - ГР. ВАРНА

9000, Бул."ЦАР ОСВОБОДИТЕЛ" №76Г, ет.6, 052/635620; 634638,
varna@cadastre.bg, БУЛСТАТ:130362903

СКИЦА НА ПОЗЕМЛЕН ИМОТ
№ 15-1017419-16.09.2021 г.

Поземлен имот с идентификатор **48524.19.13**

С. **Михалич**, общ. **Вълчи дол**, обл. **Варна**
По кадастралната карта и кадастралните регистри, одобрени със **Заповед РД-18-79/28.07.2016 г. на ИЗПЪЛНИТЕЛЕН ДИРЕКТОР НА АГКК**
Последно изменение на кадастралната карта и кадастралните регистри, засягащо поземления имот **е от 16.09.2021 г.**
Адрес на поземления имот: **местност КАРА КЕРЕС**
Площ: **5000 кв. м**
Трайно предназначение на територията: **Земеделска**
Начин на трайно ползване: **Нива**
Категория на земята: **3**

Координатна система КК С2005

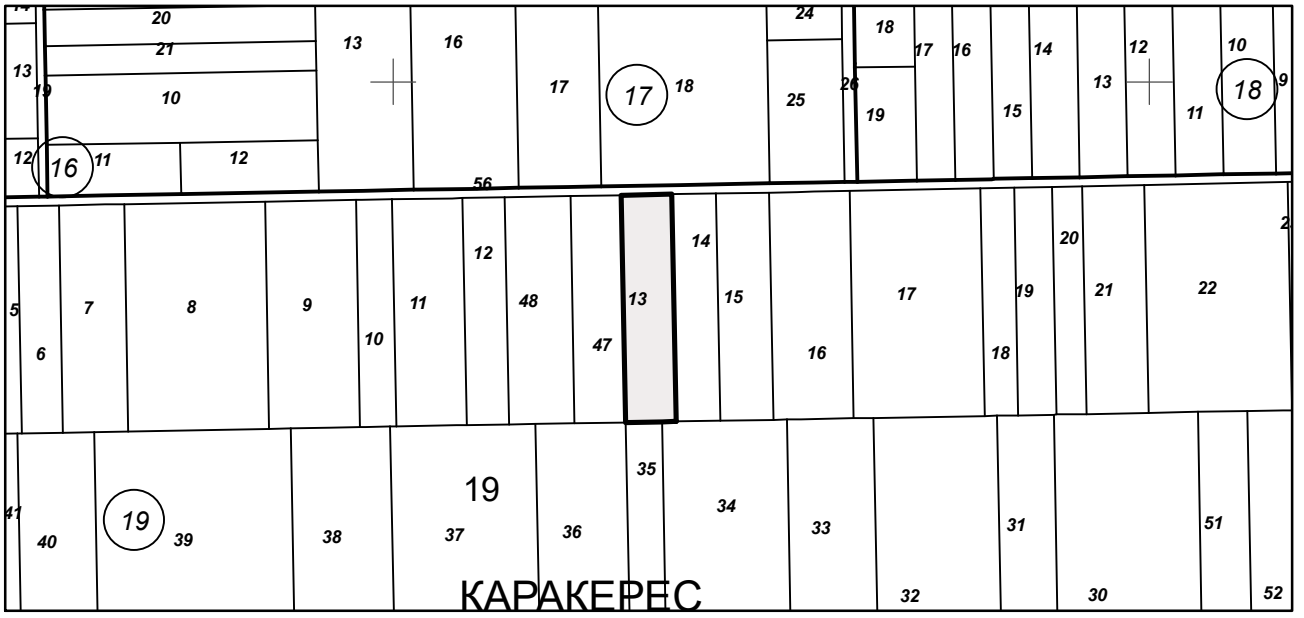

М 1:5000

Предишен идентификатор: **няма**
Номер по предходен план: **019013**
Съседи: **48524.19.47, 48524.19.36, 48524.19.35, 48524.19.34, 48524.19.14, 48524.19.56**

Собственици по данни от КРНИ:
1. **КАТИНА ДОБРОМИРОВА ЙОРДАНОВА**
Няма данни за идеалните части
Нотариален акт № 99 том 5 рег. 1491 дело 900 от 25.06.2021г., издаден от Служба по вписванията гр.Девня

Носители на други вещни права по данни от КРНИ:
няма данни

Скица **№ 15-1017419-16.09.2021 г.** издадена въз основа на заявление с входящ **№ 01-482836-27.08.2021 г.**

София 1618, кв.Павлово, ул.Мусала №1
тел.:02/955 45 40, факс: 02/955 53 33
ACAD@CADASTRE.BG • WWW.CADASTRE.BG

СЛУЖБА ПО ГЕОДЕЗИЯ, КАРТОГРАФИЯ И КАДАСТЪР - ГР. ВАРНА

9000, Бул."ЦАР ОСВОБОДИТЕЛ" №76Г, ет.6, 052/635620; 634638,
varna@cadastre.bg, БУЛСТАТ:130362903

СКИЦА НА ПОЗЕМЛЕН ИМОТ
№ 15-1017428-16.09.2021 г.

Поземлен имот с идентификатор **48524.26.16**

С. **Михалич**, общ. **Вълчи дол**, обл. **Варна**
По кадастралната карта и кадастралните регистри, одобрени със **Заповед РД-18-79/28.07.2016 г. на ИЗПЪЛНИТЕЛЕН ДИРЕКТОР НА АГКК**
Последно изменение на кадастралната карта и кадастралните регистри, засягащо поземления имот **е от 16.09.2021 г.**
Адрес на поземления имот: **местност ЧАИР КАРШИ**
Площ: **7001 кв. м**
Трайно предназначение на територията: **Земеделска**
Начин на трайно ползване: **Нива**
Категория на земята: **4**

Координатна система КК2005

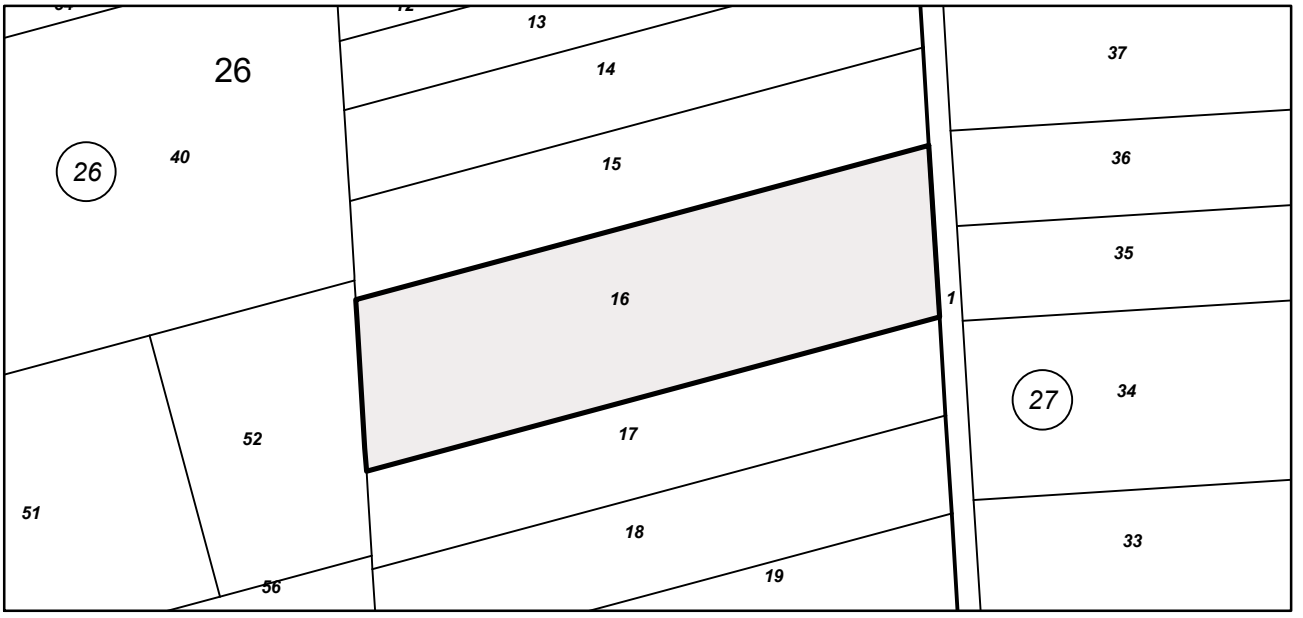

М 1:2000

Предишен идентификатор: **няма**
Номер по предходен план: **026016**
Съседи: **48524.26.52, 48524.26.17, 48524.27.1, 48524.26.15**

Собственици по данни от КРНИ:
1. **КАТИНА ДОБРОМИРОВА ЙОРДАНОВА**
Няма данни за идеалните части
Нотариален акт № 99 том 5 рег. 1491 дело 900 от 25.06.2021г., издаден от Служба по вписванията гр.Девня

Носители на други вещни права по данни от КРНИ:
няма данни

Скица **№ 15-1017428-16.09.2021 г.** издадена въз основа на заявление с входящ **№ 01-482836-27.08.2021 г.**

АГЕНЦИЯ ПО ГЕОДЕЗИЯ, КАРТОГРАФИЯ И КАДАСТЪР
София 1618, кв.Павлово, ул.Мусала №1
тел.:02/955 45 40, факс: 02/955 53 33
ACAD@CADASTRE.BG • WWW.CADASTRE.BG

СЛУЖБА ПО ГЕОДЕЗИЯ, КАРТОГРАФИЯ И КАДАСТЪР - ГР. ВАРНА

9000, Бул."ЦАР ОСВОБОДИТЕЛ" №76Г, ет.6, 052/635620; 634638,
varna@cadastre.bg, БУЛСТАТ:130362903

СКИЦА НА ПОЗЕМЛЕН ИМОТ
№ 15-564558-25.05.2022 г.

Поземлен имот с идентификатор **68480.14.5**

С. **Средно село**, общ. **Ветрино**, обл. **Варна**
По кадастралната карта и кадастралните регистри, одобрени със **Заповед РД-18-1110/15.05.2018 г. на ИЗПЪЛНИТЕЛЕН ДИРЕКТОР НА АГКК**
Последно изменение на кадастралната карта и кадастралните регистри, засягащо поземления имот **е от 19.12.2019 г.**
Адрес на поземления имот: **с. Средно село, местност ХАДЖИМЕМИШ ЧЕИР**
Площ: **15000 кв. м**
Трайно предназначение на територията: **Земеделска**
Начин на трайно ползване: **Нива**
Категория на земята: **2**

Координатна система КК2005

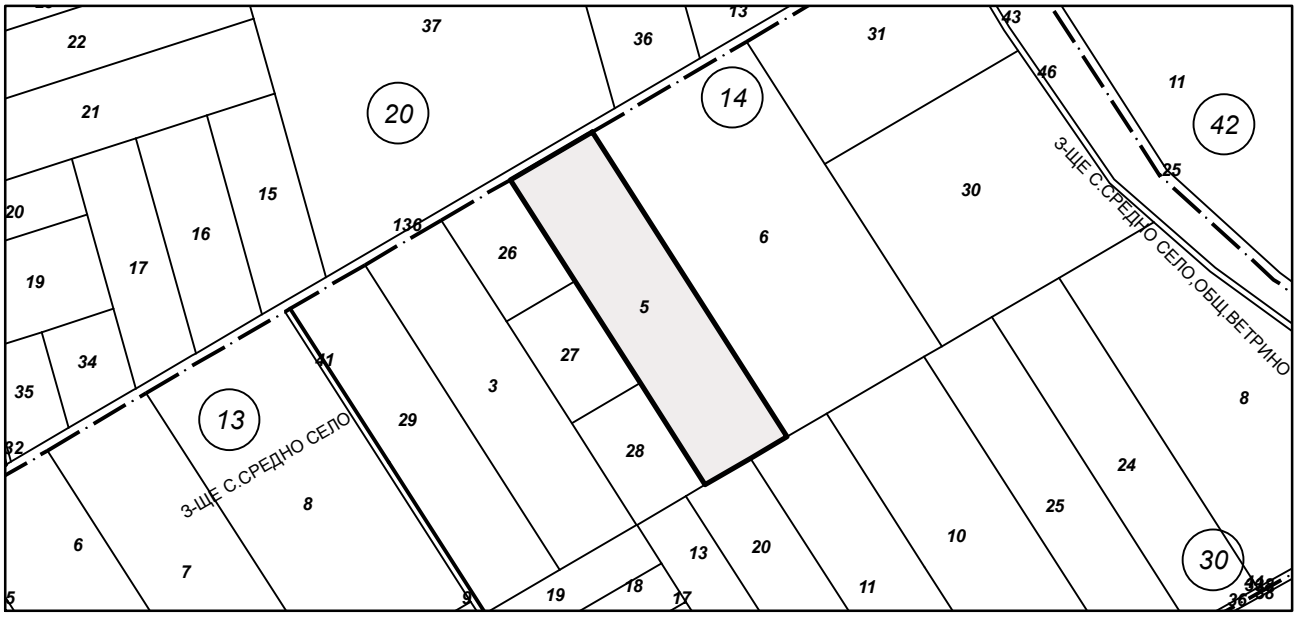

М 1:5000

Номер по предходен план: **014005**
Съседи: **68480.14.27, 68480.14.28, 68480.14.20, 68480.14.11, 68480.14.6, 68480.14.26, 49000.20.136**

Собственици по данни от КРНИ:
1. **КАТИНА ДОБРОМИРОВА ЙОРДАНОВА**
Няма данни за идеалните части
Нотариален акт № 110 том XII рег. 4133 дело 2234 от 06.12.2019г., издаден от Служба по вписванията гр.Провадия

Носители на други вещни права по данни от КРНИ:
няма данни

Скица **№ 15-564558-25.05.2022 г.** издадена въз основа на заявление с входящ **№ 01-275855-18.05.2022 г.**

АГЕНЦИЯ ПО ГЕОДЕЗИЯ, КАРТОГРАФИЯ И КАДАСТЪР
София 1618, кв.Павлово, ул.Мусала №1
тел.:02/955 45 40, факс: 02/955 53 33
ACAD@CADASTRE.BG • WWW.CADASTRE.BG

СЛУЖБА ПО ГЕОДЕЗИЯ, КАРТОГРАФИЯ И КАДАСТЪР - ГР. ВАРНА

9000, Бул."ЦАР ОСВОБОДИТЕЛ" №76Г, ет.6, 052/635620; 634638,
varna@cadastre.bg, БУЛСТАТ:130362903

СКИЦА НА ПОЗЕМЛЕН ИМОТ
№ 15-695940-23.06.2022 г.

Поземлен имот с идентификатор **21717.22.11**

С. **Добротич**, общ. **Вълчи дол**, обл. **Варна**
По кадастралната карта и кадастралните регистри, одобрени със **Заповед РД-18-73/28.07.2016 г. на ИЗПЪЛНИТЕЛЕН ДИРЕКТОР НА АГКК**
Последно изменение на кадастралната карта и кадастралните регистри, засягащо поземления имот **е от 14.06.2022 г.**
Адрес на поземления имот: **с. Добротич, местност БАЛАБАНА**
Площ: **17113 кв. м**
Трайно предназначение на територията: **Земеделска**
Начин на трайно ползване: **Нива**
Категория на земята: **3**

Координатна система КК2005

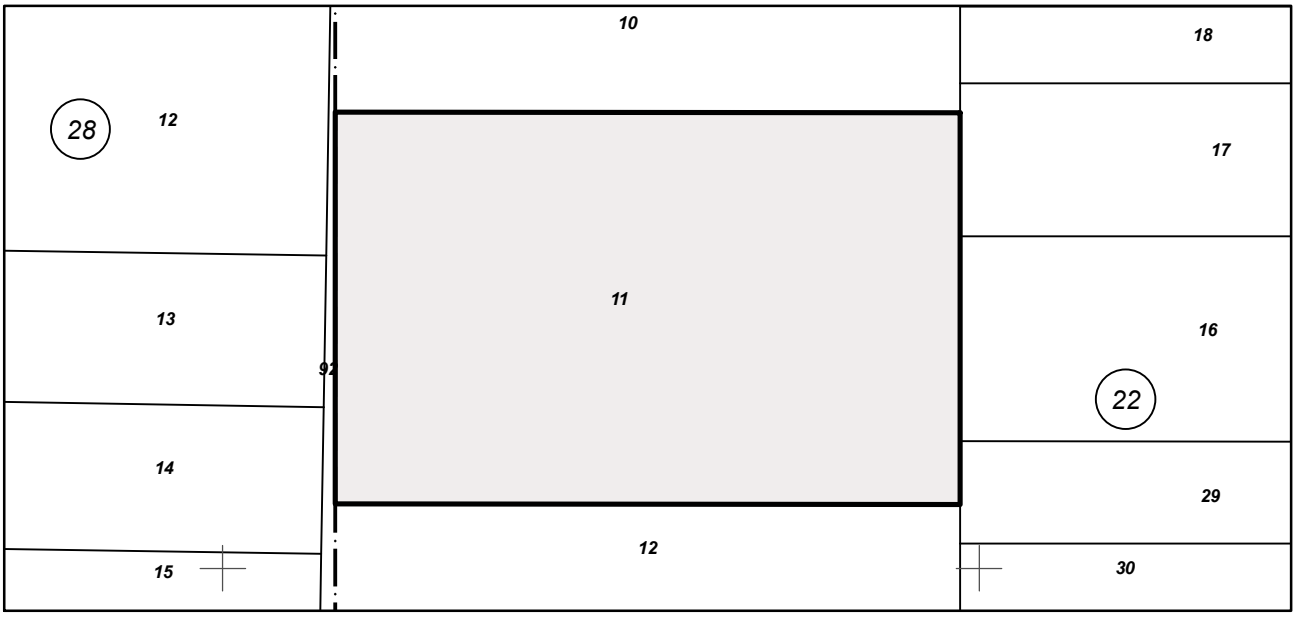

М 1:2000

Предишен идентификатор: **няма**
Номер по предходен план: **022011**
Съседи: **21717.22.12, 21717.22.29, 21717.22.16, 21717.22.17, 21717.22.10, 21645.28.92**

Собственици по данни от КРНИ:
1. **КАТИНА ДОБРОМИРОВА ЙОРДАНОВА**
Няма данни за идеалните части
Нотариален акт № 100 том 4 рег. 1268 дело 717 от 02.06.2022г., издаден от Служба по вписванията гр.Девня

Носители на други вещни права по данни от КРНИ:
няма данни

Скица **№ 15-695940-23.06.2022 г.** издадена въз основа на заявление с входящ **№ 01-352918-21.06.2022 г.**

СЛУЖБА ПО ГЕОДЕЗИЯ, КАРТОГРАФИЯ И КАДАСТЪР - ГР. ВАРНА
9000, Бул."ЦАР ОСВОБОДИТЕЛ" №76Г, ет.6, 052/635620; 634638,
varna@cadastre.bg, БУЛСТАТ:130362903

СКИЦА НА ПОЗЕМЛЕН ИМОТ
№ 15-1140471-20.10.2021 г.

Поземлен имот с идентификатор **21717.11.33**

С. **Добротич**, общ. **Вълчи дол**, обл. **Варна**
По кадастралната карта и кадастралните регистри, одобрени със **Заповед РД-18-73/28.07.2016 г. на ИЗПЪЛНИТЕЛЕН ДИРЕКТОР НА АГКК**
Последно изменение на кадастралната карта и кадастралните регистри, засягащо поземления имот **е от 24.08.2021 г.**
Адрес на поземления имот: **с. Добротич**
Площ: **12062 кв. м**
Трайно предназначение на територията: **Земеделска**
Начин на трайно ползване: **Нива**
Категория на земята: **3**

Координатна система КК2005

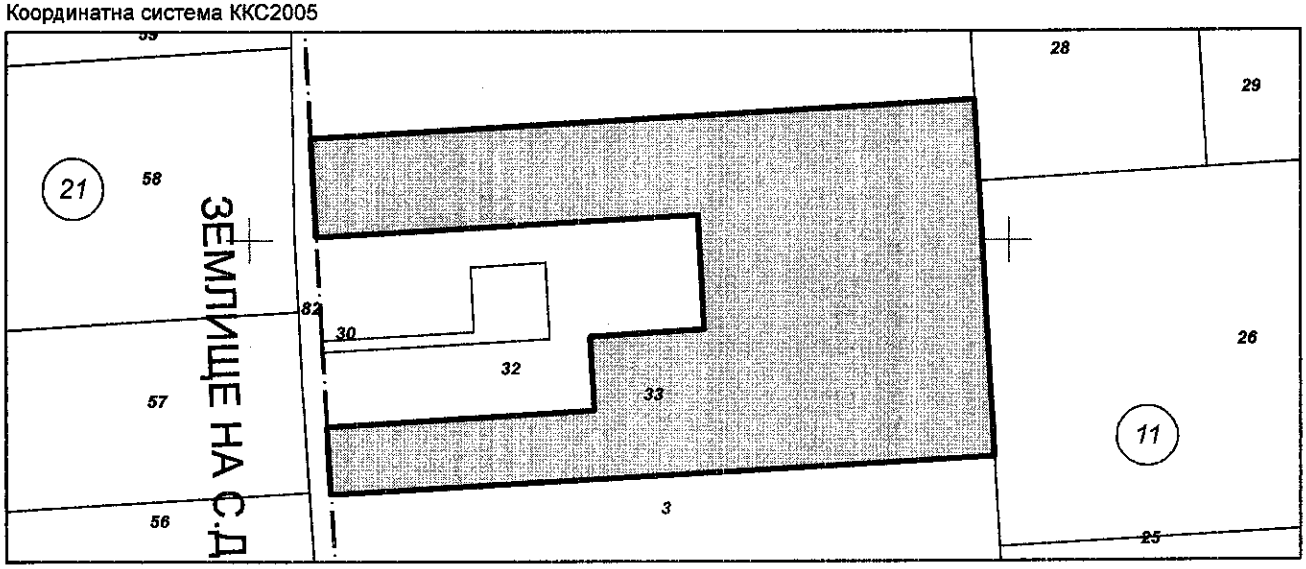

М 1:2000

Предишен идентификатор: **21717.11.31**
Номер по предходен план: **11.31**
Съседи: **21717.11.32, 21645.21.82, 21717.11.3, 21717.11.26, 21717.11.28, 21717.11.1**

Собственици по данни от КРНИ:
1. **КАТИНА ДОБРОМИРОВА ЙОРДАНОВА**
Няма данни за идеалните части
Нотариален акт № 57 том 6 рег. 1757 дело 1058 от 15.07.2021г., издаден от Служба по вписванията гр.Девня
Няма данни за идеалните части
Нотариален акт № 57 том 6 рег. 1757 дело 1058 от 15.07.2021г., издаден от Служба по вписванията гр.Девня

Носители на други вещни права по данни от КРНИ:
няма данни

Скица **№ 15-1140471-20.10.2021 г.** издадена въз основа на заявление с входящ **№ 01-568446-11.10.2021 г.**

/инж. Красимира Божкова/

АГЕНЦИЯ ПО ГЕОДЕЗИЯ, КАРТОГРАФИЯ И КАДАСТЪР
София 1618, кв.Павлово, ул.Мусала №1
тел.:02/955 45 40, факс: 02/955 53 33
ACAD@CADASTRE.BG • WWW.CADASTRE.BG

СЛУЖБА ПО ГЕОДЕЗИЯ, КАРТОГРАФИЯ И КАДАСТЪР - ГР. ВАРНА

9000, Бул."ЦАР ОСВОБОДИТЕЛ" №76Г, ет.6, 052/635620; 634638,
varna@cadastre.bg, БУЛСТАТ:130362903

СКИЦА НА ПОЗЕМЛЕН ИМОТ
№ 15-1398256-01.12.2022 г.

Поземлен имот с идентификатор **21717.13.29**

С. **Добротич**, общ. **Вълчи дол**, обл. **Варна**
По кадастралната карта и кадастралните регистри, одобрени със **Заповед РД-18-73/28.07.2016 г. на ИЗПЪЛНИТЕЛЕН ДИРЕКТОР НА АГКК**
Последно изменение на кадастралната карта и кадастралните регистри, засягащо поземления имот **е от 01.12.2022 г.**
Адрес на поземления имот: **с. Добротич, местност ДАА ЕКЕНЛИ**
Площ: **520 кв. м**
Трайно предназначение на територията: **Урбанизирана**
Начин на трайно ползване: **За електроенергийното производство**

Координатна система ККС2005

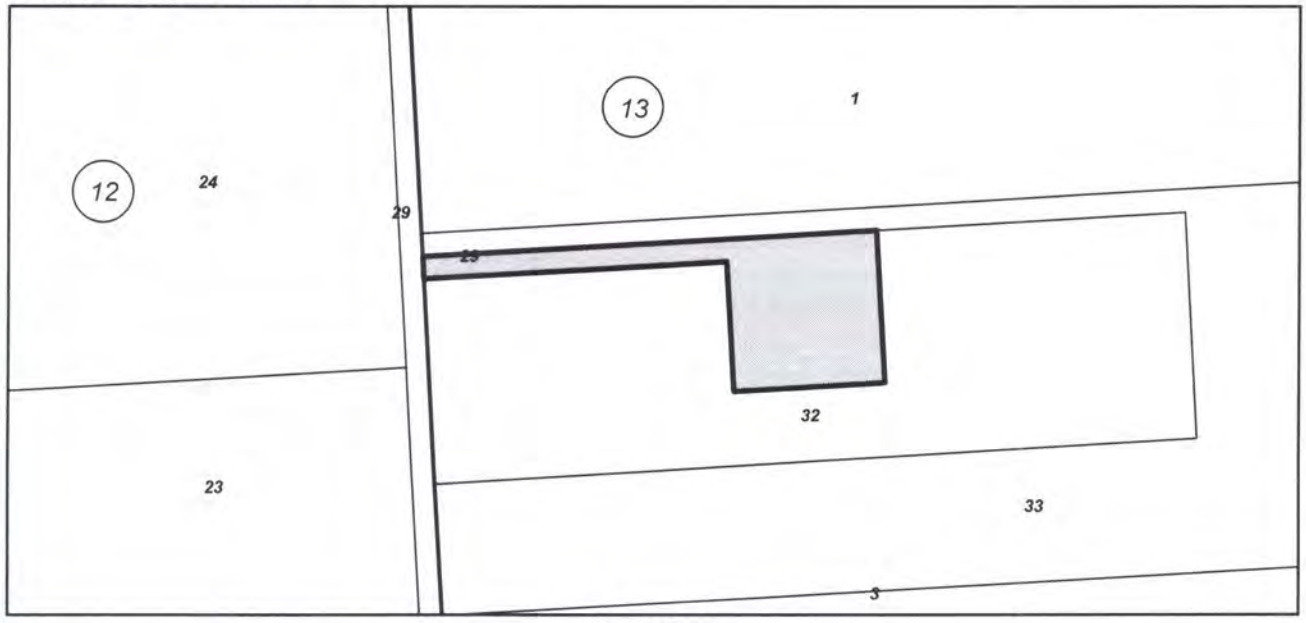

М 1:1000

Номер по предходен план: **013002**
Съседи: **21717.12.29, 21717.13.32, 21717.13.33**

Собственици по данни от КРНИ:
1. **СИМОН СВЕТОЗАР БОНЕВА**
Няма данни за идеалните части
Нотариален акт за дарение на земеделска земя № 51 том 8 рег. 2075 дело 1446 от 13.07.2011г., издаден от СВ-ДЕВНЯ

Носители на други вещни права по данни от КРНИ:
1. **200773401, "ДОБРОТИЧ УИНД"ЕАД**
Право на строеж

Нотариален акт № 37 том 8 рег. 2057 дело 1432 от 12.07.2011г., издаден от СВ - ДЕВНЯ

Скица **№ 15-1398256-01.12.2022 г.** издадена въз основа на заявление с входящ **№ 09-262068-01.12.2022 г.**

/инж. Красимира Божкова/

АГЕНЦИЯ ПО ГЕОДЕЗИЯ, КАРТОГРАФИЯ И КАДАСТЪР
София 1618, кв.Павлово, ул.Мусала №1
тел.:02/955 45 40, факс: 02/955 53 33
ACAD@CADASTRE.BG • WWW.CADASTRE.BG

СЛУЖБА ПО ГЕОДЕЗИЯ, КАРТОГРАФИЯ И КАДАСТЪР - ГР. ВАРНА

9000, Бул."ЦАР ОСВОБОДИТЕЛ" №76Г, ет.6, 052/635620; 634638,
varna@cadastre.bg, БУЛСТАТ:130362903

СКИЦА НА ПОЗЕМЛЕН ИМОТ
№ 15-1367217-24.11.2022 г.

Поземлен имот с идентификатор **21717.13.32**

С. **Добротич**, общ. **Вълчи дол**, обл. **Варна**
По кадастралната карта и кадастралните регистри, одобрени със **Заповед РД-18-73/28.07.2016 г. на ИЗПЪЛНИТЕЛЕН ДИРЕКТОР НА АГКК**
Последно изменение на кадастралната карта и кадастралните регистри, засягащо поземления имот **е от 24.11.2022 г.**
Адрес на поземления имот: **с. Добротич**
Площ: **2486 кв. м**
Трайно предназначение на територията: **Земеделска**
Начин на трайно ползване: **Нива**
Категория на земята: **3**

Координатна система КК2005

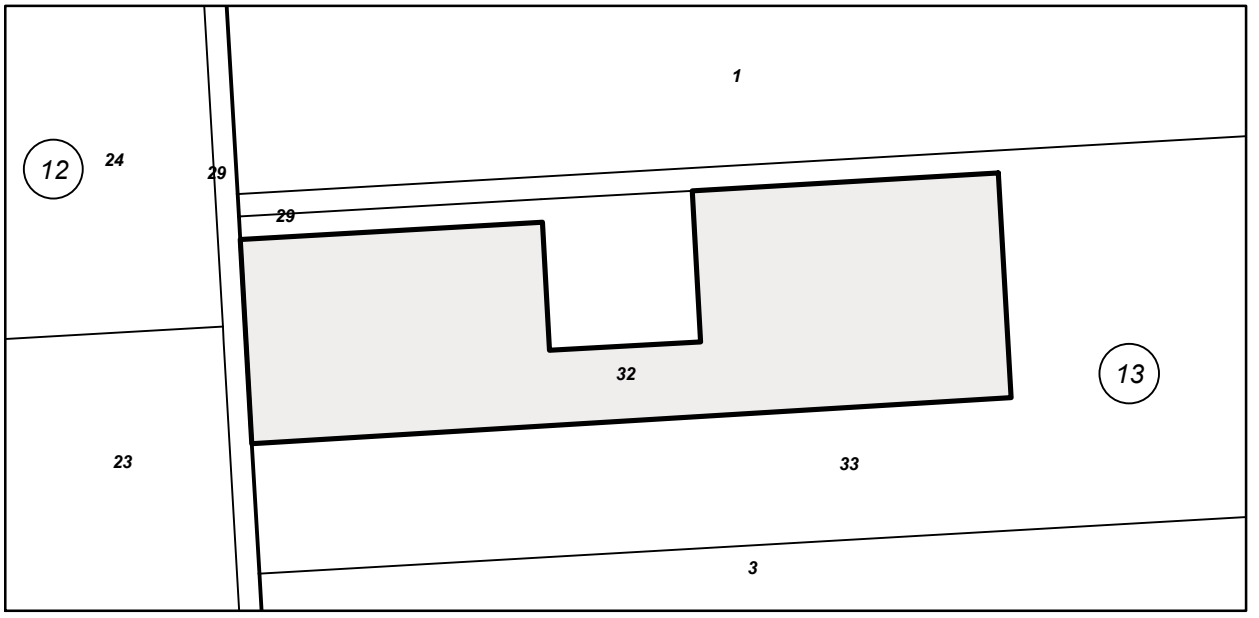

М 1:1000

Номер по предходен план: **013032**
Съседи: **21717.12.29, 21717.13.33, 21717.13.29**

Собственици по данни от КРНИ:
1. **СИМОН СВЕТОЗАР БОНЕВА**
Няма данни за идеалните части
Нотариален акт за дарение на земеделска земя № 51 том 8 рег. 2075 дело 1446 от 13.07.2011г., издаден от СВ-ДЕВНЯ

Носители на други вещни права по данни от КРНИ:
няма данни

Скица **№ 15-1367217-24.11.2022 г.** издадена въз основа на заявление с входящ **№ 09-255967-24.11.2022 г.**

АГЕНЦИЯ ПО ГЕОДЕЗИЯ, КАРТОГРАФИЯ И КАДАСТЪР
София 1618, кв.Павлово, ул.Мусала №1
тел.:02/955 45 40, факс: 02/955 53 33
ACAD@CADASTRE.BG • WWW.CADASTRE.BG

СЛУЖБА ПО ГЕОДЕЗИЯ, КАРТОГРАФИЯ И КАДАСТЪР - ГР. ВАРНА

9000, Бул."ЦАР ОСВОБОДИТЕЛ" №76Г, ет.6, 052/635620; 634638,
varna@cadastre.bg, БУЛСТАТ:130362903

СКИЦА НА ПОЗЕМЛЕН ИМОТ
№ 15-1398260-01.12.2022 г.

Поземлен имот с идентификатор **21717.13.33**

С. **Добротич**, общ. **Вълчи дол**, обл. **Варна**
По кадастралната карта и кадастралните регистри, одобрени със **Заповед РД-18-73/28.07.2016 г.**
на ИЗПЪЛНИТЕЛЕН ДИРЕКТОР НА АГКК
Последно изменение на кадастралната карта и кадастралните регистри, засягащо поземления имот **е от 01.12.2022 г.**
Адрес на поземления имот: **с. Добротич**
Площ: **4995 кв. м**
Трайно предназначение на територията: **Земеделска**
Начин на трайно ползване: **Нива**
Категория на земята: **3**

Координатна система ККС2005

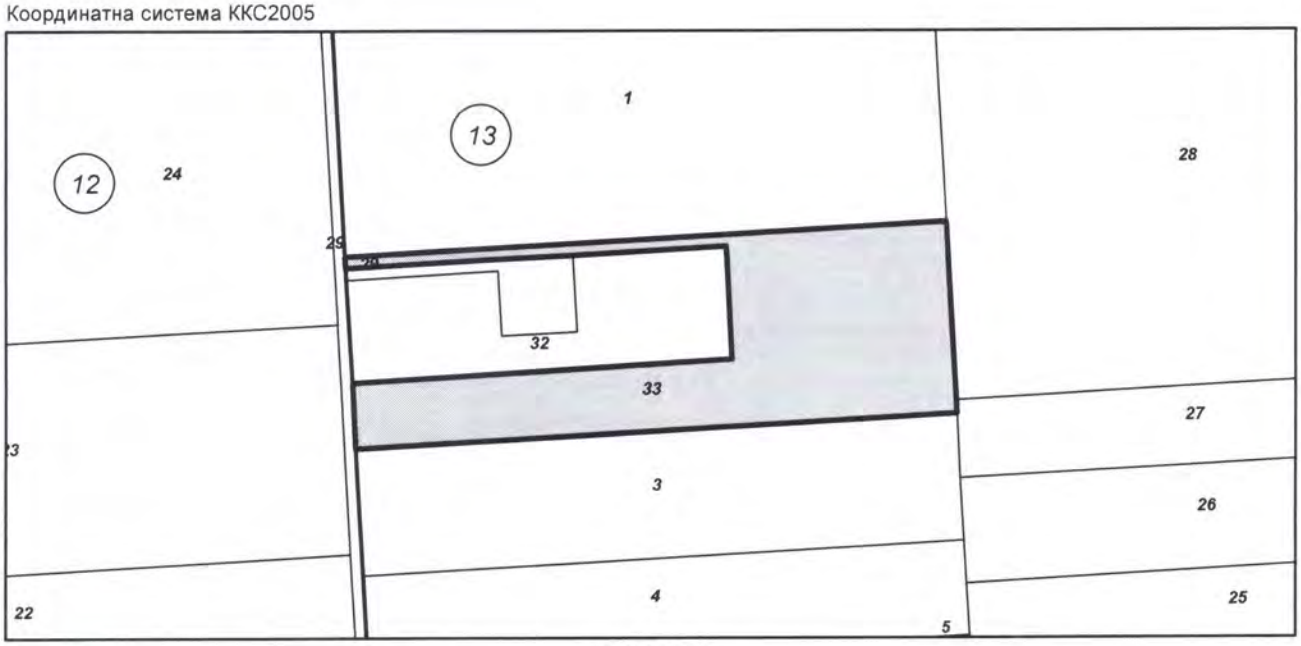

М 1:2000

Номер по предходен план: **13.30**
Съседи: **21717.13.3, 21717.12.29, 21717.13.27, 21717.13.28, 21717.13.1, 21717.13.29, 21717.13.32**

Собственици по данни от КРНИ:
1. **СИМОН СВЕТОЗАР БОНЕВА**
Няма данни за идеалните части
Нотариален акт за дарение на земеделска земя № 51 том 8 рег. 2075 дело 1446 от 13.07.2011г., издаден от СВ-ДЕВНЯ

Носители на други вещни права по данни от КРНИ:
няма данни

Скица **№ 15-1398260-01.12.2022 г.** издадена въз основа на заявление с входящ **№ 09-262068-01.12.2022 г.**

/инж. Красимира Божкова/
/ 5-11 1716 / 29.11.19г

АГЕНЦИЯ ПО ГЕОДЕЗИЯ, КАРТОГРАФИЯ И КАДАСТЪР
София 1618, кв.Павлово, ул.Мусала №1
тел.:02/955 45 40, факс: 02/955 53 33
ACAD@CADASTRE.BG • WWW.CADASTRE.BG

СЛУЖБА ПО ГЕОДЕЗИЯ, КАРТОГРАФИЯ И КАДАСТЪР - ГР. ВАРНА

9000, Бул."ЦАР ОСВОБОДИТЕЛ" №76Г, ет.6, 052/635620; 634638,
varna@cadastre.bg, БУЛСТАТ:130362903

СКИЦА НА ПОЗЕМЛЕН ИМОТ
№ 15-1398266-01.12.2022 г.

Поземлен имот с идентификатор **21717.17.40**

С. **Добротич**, общ. **Вълчи дол**, обл. **Варна**
По кадастралната карта и кадастралните регистри, одобрени със **Заповед РД-18-73/28.07.2016 г. на ИЗПЪЛНИТЕЛЕН ДИРЕКТОР НА АГКК**
Последно изменение на кадастралната карта и кадастралните регистри, засягащо поземления имот **е от 01.12.2022 г.**
Адрес на поземления имот: **с. Добротич, местност МАТ МАРА**
Площ: **710 кв. м**
Трайно предназначение на територията: **Урбанизирана**
Начин на трайно ползване: **За електроенергийното производство**

Координатна система КК2005

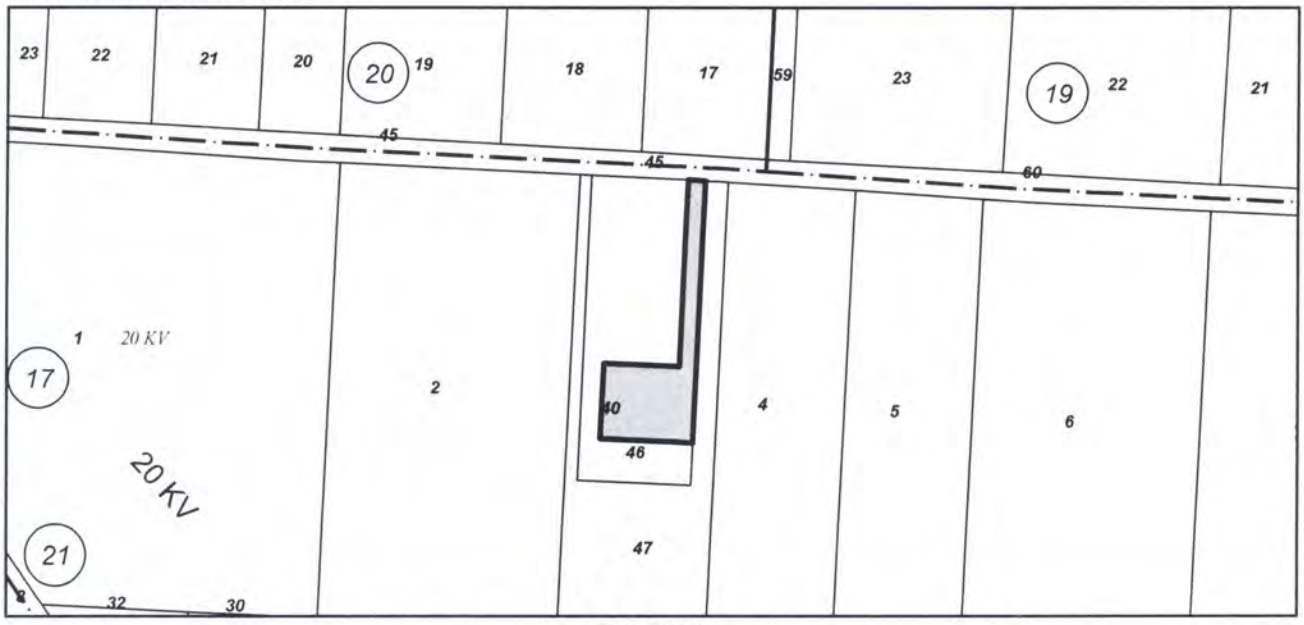

М 1:2000

Номер по предходен план: **017003**
Съседи: **21717.17.47, 21717.17.45, 21717.17.46**

Собственици по данни от КРНИ:
1. **СИМОН СВЕТОЗАР БОНЕВА**
Няма данни за идеалните части
Нотариален акт за дарение на земеделска земя № 51 том 8 рег. 2075 дело 1446 от 13.07.2011г., издаден от СВ-ДЕВНЯ

Носители на други вещни права по данни от КРНИ:
1. **200773401, "ДОБРОТИЧ УИНД"ЕАД**
Право на строеж

Нотариален акт № 37 том 8 рег. 2057 дело 1432 от 12.07.2011г., издаден от СВ - ДЕВНЯ

Скица **№ 15-1398266-01.12.2022 г.** издадена въз основа на заявление с входящ **№ 09-262068-01.12.2022 г.**

.....
/инж. Красимира Божкова/
/ 3-М-1744 / 29.11.18г

АГЕНЦИЯ ПО ГЕОДЕЗИЯ, КАРТОГРАФИЯ И КАДАСТЪР
София 1618, кв.Павлово, ул.Мусала №1
тел.:02/955 45 40, факс: 02/955 53 33
ACAD@CADASTRE.BG • WWW.CADASTRE.BG

СЛУЖБА ПО ГЕОДЕЗИЯ, КАРТОГРАФИЯ И КАДАСТЪР - ГР. ВАРНА

9000, Бул."ЦАР ОСВОБОДИТЕЛ" №76Г, ет.6, 052/635620; 634638,
varna@cadastre.bg, БУЛСТАТ:130362903

СКИЦА НА ПОЗЕМЛЕН ИМОТ
№ 15-1367219-24.11.2022 г.

Поземлен имот с идентификатор **21717.17.46**

С. **Добротич**, общ. **Вълчи дол**, обл. **Варна**
По кадастралната карта и кадастралните регистри, одобрени със **Заповед РД-18-73/28.07.2016 г. на ИЗПЪЛНИТЕЛЕН ДИРЕКТОР НА АГКК**
Последно изменение на кадастралната карта и кадастралните регистри, засягащо поземления имот **е от 24.11.2022 г.**
Адрес на поземления имот: **с. Добротич**
Площ: **1691 кв. м**
Трайно предназначение на територията: **Земеделска**
Начин на трайно ползване: **Нива**
Категория на земята: **3**

Координатна система КК2005

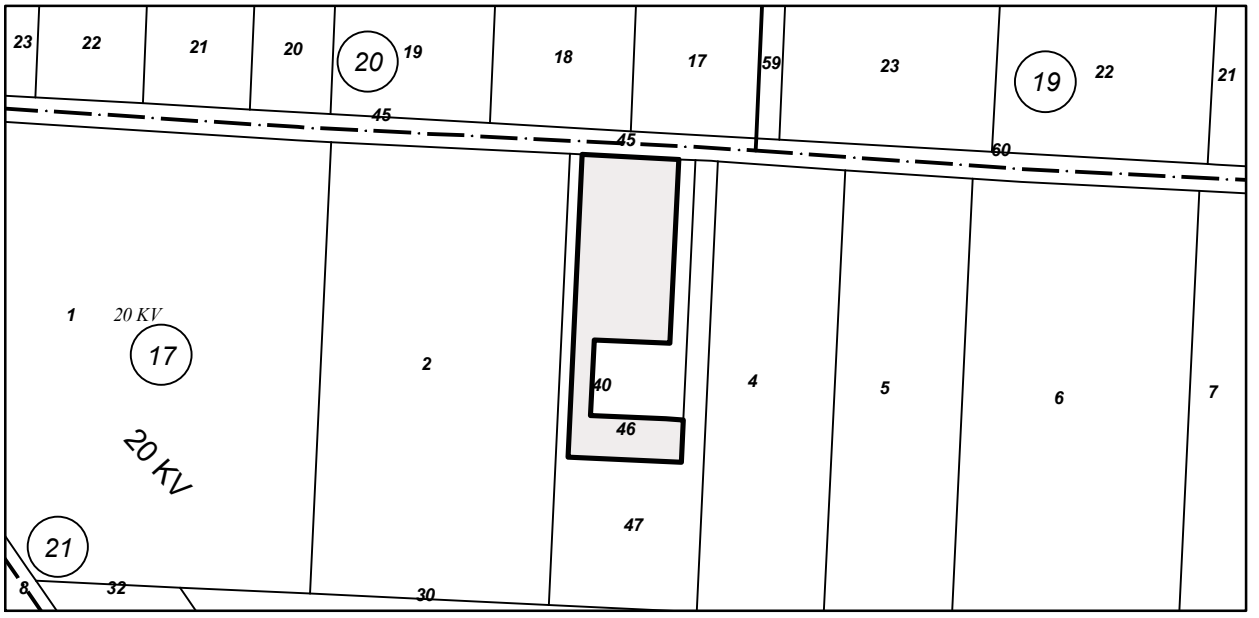

М 1:2000

Номер по предходен план: **017046**
Съседи: **21717.17.47, 21717.17.40, 21717.17.45**

Собственици по данни от КРНИ:
1. **СИМОН СВЕТОЗАР БОНЕВА**
Няма данни за идеалните части
Нотариален акт за дарение на земеделска земя № 51 том 8 рег. 2075 дело 1446 от 13.07.2011г., издаден от СВ-ДЕВНЯ

Носители на други вещни права по данни от КРНИ:
няма данни

Скица **№ 15-1367219-24.11.2022 г.** издадена въз основа на заявление с входящ **№ 09-255967-24.11.2022 г.**

АГЕНЦИЯ ПО ГЕОДЕЗИЯ, КАРТОГРАФИЯ И КАДАСТЪР
София 1618, кв.Павлово, ул.Мусала №1
тел.:02/955 45 40, факс: 02/955 53 33
ACAD@CADASTRE.BG • WWW.CADASTRE.BG

СЛУЖБА ПО ГЕОДЕЗИЯ, КАРТОГРАФИЯ И КАДАСТЪР - ГР. ВАРНА

9000, Бул."ЦАР ОСВОБОДИТЕЛ" №76Г, ет.6, 052/635620; 634638,
varna@cadastre.bg, БУЛСТАТ:130362903

СКИЦА НА ПОЗЕМЛЕН ИМОТ
№ 15-1398269-01.12.2022 г.

Поземлен имот с идентификатор **21717.17.47**

С. **Добротич**, общ. **Вълчи дол**, обл. **Варна**
По кадастралната карта и кадастралните регистри, одобрени със **Заповед РД-18-73/28.07.2016 г.**
на ИЗПЪЛНИТЕЛЕН ДИРЕКТОР НА АГКК
Последно изменение на кадастралната карта и кадастралните регистри, засягащо поземления имот **е от 01.12.2022 г.**
Адрес на поземления имот: **с. Добротич**
Площ: **2275 кв. м**
Трайно предназначение на територията: **Земеделска**
Начин на трайно ползване: **Нива**
Категория на земята: **3**

Координатна система ККС2005

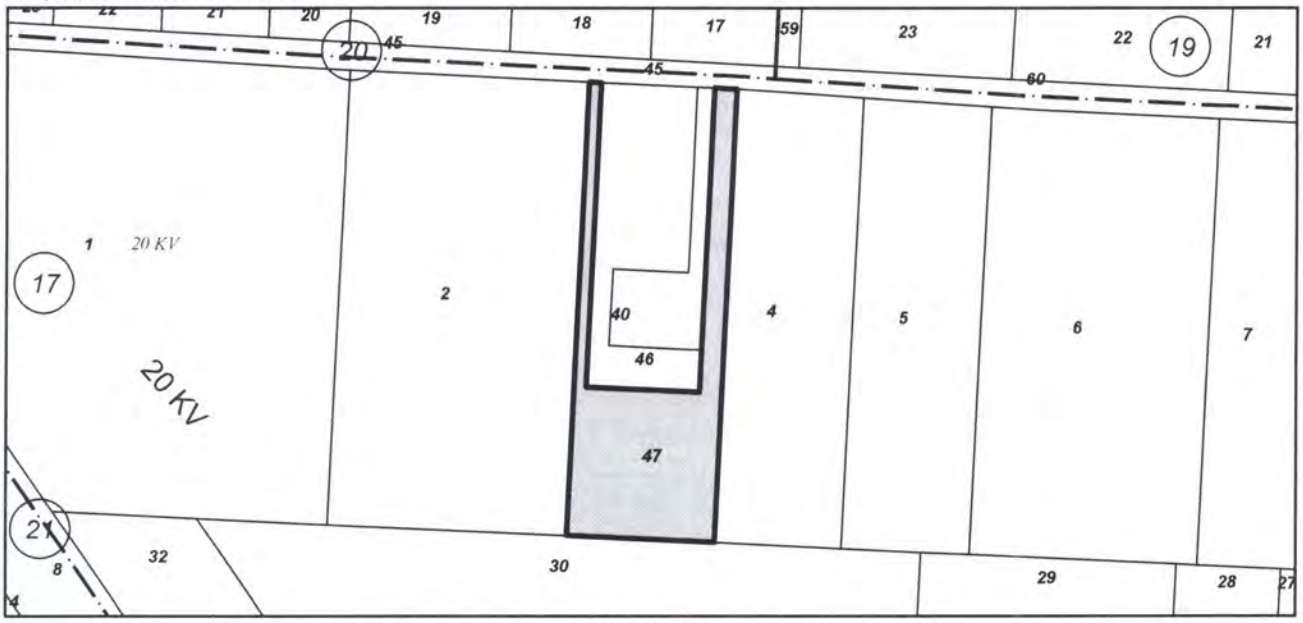

М 1:2000

Номер по предходен план: **17.41**
Съседи: **21717.17.30, 21717.17.45, 21717.17.4, 21717.17.40, 21717.17.46, 21717.17.2**

Собственици по данни от КРНИ:
1. **СИМОН СВЕТОЗАР БОНЕВА**
Няма данни за идеалните части
Нотариален акт за дарение на земеделска земя № 51 том 8 рег. 2075 дело 1446 от 13.07.2011г., издаден от СВ-ДЕВНЯ

Носители на други вещни права по данни от КРНИ:
няма данни

Скица **№ 15-1398269-01.12.2022 г.** издадена въз основа на заявление с входящ **№ 09-262068-01.12.2022 г.**

/инж. Красимира Божкова/
/ 32 11.17-16 / 29.11.18г

АГЕНЦИЯ ПО ГЕОДЕЗИЯ, КАРТОГРАФИЯ И КАДАСТЪР
София 1618, кв.Павлово, ул.Мусала №1
тел.:02/955 45 40, факс: 02/955 53 33
ACAD@CADASTRE.BG • WWW.CADASTRE.BG

СЛУЖБА ПО ГЕОДЕЗИЯ, КАРТОГРАФИЯ И КАДАСТЪР - ГР. ВАРНА
9000, Бул."ЦАР ОСВОБОДИТЕЛ" №76Г, ет.6, 052/635620; 634638,
varna@cadastre.bg, БУЛСТАТ:130362903

СКИЦА НА ПОЗЕМЛЕН ИМОТ
№ 15-1112792-13.10.2021 г.

Поземлен имот с идентификатор **21717.22.6**

С. **Добротич**, общ. **Вълчи дол**, обл. **Варна**
По кадастралната карта и кадастралните регистри, одобрени със **Заповед РД-18-73/28.07.2016 г. на ИЗПЪЛНИТЕЛЕН ДИРЕКТОР НА АГКК**
Последно изменение на кадастралната карта и кадастралните регистри, засягащо поземления имот **е от 24.08.2021 г.**
Адрес на поземления имот: **местност БАЛАБАНА**
Площ: **8000 кв. м**
Трайно предназначение на територията: **Земеделска**
Начин на трайно ползване: **Нива**
Категория на земята: **3**

Координатна система КК2005

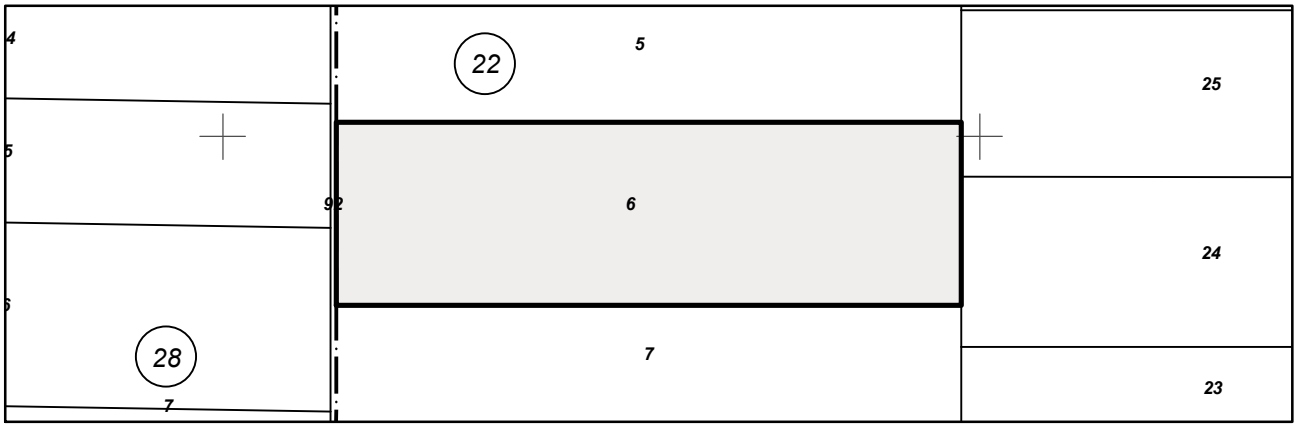

М 1:2000

Предишен идентификатор: **няма**
Номер по предходен план: **022006**
Съседи: **21645.28.92, 21717.22.7, 21717.22.24, 21717.22.25, 21717.22.5**

Собственици по данни от КРНИ:
1. **КАТИНА ДОБРОМИРОВА ЙОРДАНОВА**
Няма данни за идеалните части
Нотариален акт № 143 том 6 рег. 1890 дело 1146 от 29.07.2021г., издаден от Служба по вписванията гр.Девня

Носители на други вещни права по данни от КРНИ:
1. **КАТИНА ДОБРОМИРОВА ЙОРДАНОВА**
Няма данни

Нотариален акт за поправка № 79 том 7 рег. 2112 дело 1284 от 16.08.2021г., издаден от Служба по вписванията гр.Девня

Скица **№ 15-1112792-13.10.2021 г.** издадена въз основа на заявление с входящ **№ 01-553283-04.10.2021 г.**

АГЕНЦИЯ ПО ГЕОДЕЗИЯ, КАРТОГРАФИЯ И КАДАСТЪР
София 1618, кв.Павлово, ул.Мусала №1
тел.:02/955 45 40, факс: 02/955 53 33
ACAD@CADASTRE.BG • WWW.CADASTRE.BG

СЛУЖБА ПО ГЕОДЕЗИЯ, КАРТОГРАФИЯ И КАДАСТЪР - ГР. ВАРНА

9000, Бул."ЦАР ОСВОБОДИТЕЛ" №76Г, ет.6, 052/635620; 634638,
varna@cadastre.bg, БУЛСТАТ:130362903

СКИЦА НА ПОЗЕМЛЕН ИМОТ
№ 15-695940-23.06.2022 г.

Поземлен имот с идентификатор **21717.22.11**

С. **Добротич**, общ. **Вълчи дол**, обл. **Варна**
По кадастралната карта и кадастралните регистри, одобрени със **Заповед РД-18-73/28.07.2016 г. на ИЗПЪЛНИТЕЛЕН ДИРЕКТОР НА АГКК**
Последно изменение на кадастралната карта и кадастралните регистри, засягащо поземления имот **е от 14.06.2022 г.**
Адрес на поземления имот: **с. Добротич, местност БАЛАБАНА**
Площ: **17113 кв. м**
Трайно предназначение на територията: **Земеделска**
Начин на трайно ползване: **Нива**
Категория на земята: **3**

Координатна система КК2005

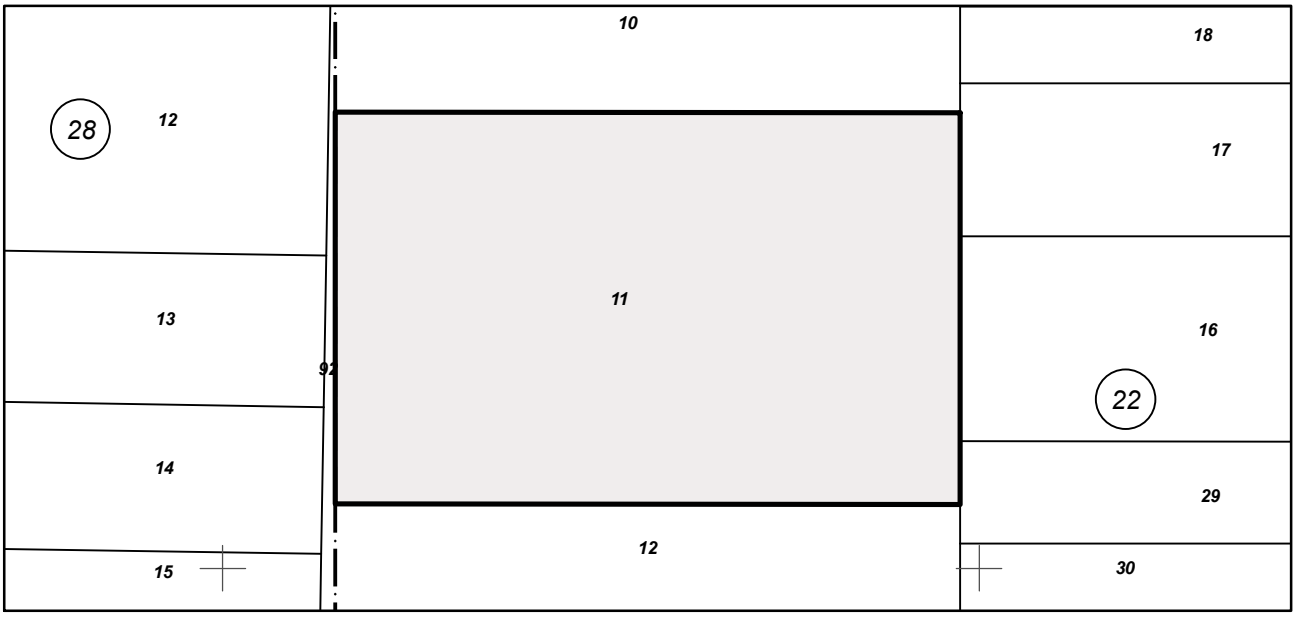

М 1:2000

Предишен идентификатор: **няма**
Номер по предходен план: **022011**
Съседи: **21717.22.12, 21717.22.29, 21717.22.16, 21717.22.17, 21717.22.10, 21645.28.92**

Собственици по данни от КРНИ:
1. **КАТИНА ДОБРОМИРОВА ЙОРДАНОВА**
Няма данни за идеалните части
Нотариален акт № 100 том 4 рег. 1268 дело 717 от 02.06.2022г., издаден от Служба по вписванията гр.Девня

Носители на други вещни права по данни от КРНИ:
няма данни

Скица **№ 15-695940-23.06.2022 г.** издадена въз основа на заявление с входящ **№ 01-352918-21.06.2022 г.**

АГЕНЦИЯ ПО ГЕОДЕЗИЯ, КАРТОГРАФИЯ И КАДАСТЪР
София 1618, кв.Павлово, ул.Мусала №1
тел.:02/955 45 40, факс: 02/955 53 33
ACAD@CADASTRE.BG • WWW.CADASTRE.BG

СЛУЖБА ПО ГЕОДЕЗИЯ, КАРТОГРАФИЯ И КАДАСТЪР - ГР. ВАРНА

9000, Бул."ЦАР ОСВОБОДИТЕЛ" №76Г, ет.6, 052/635620; 634638,
varna@cadastre.bg, БУЛСТАТ:130362903

СКИЦА НА ПОЗЕМЛЕН ИМОТ
№ 15-1367223-24.11.2022 г.

Поземлен имот с идентификатор **21717.22.12**

С. **Добротич**, общ. **Вълчи дол**, обл. **Варна**
По кадастралната карта и кадастралните регистри, одобрени със **Заповед РД-18-73/28.07.2016 г. на ИЗПЪЛНИТЕЛЕН ДИРЕКТОР НА АГКК**
Последно изменение на кадастралната карта и кадастралните регистри, засягащо поземления имот **е от 24.11.2022 г.**
Адрес на поземления имот: **с. Добротич, местност БАЛАБАНА**
Площ: **10599 кв. м**
Трайно предназначение на територията: **Земеделска**
Начин на трайно ползване: **Нива**
Категория на земята: **3**

Координатна система ККС2005

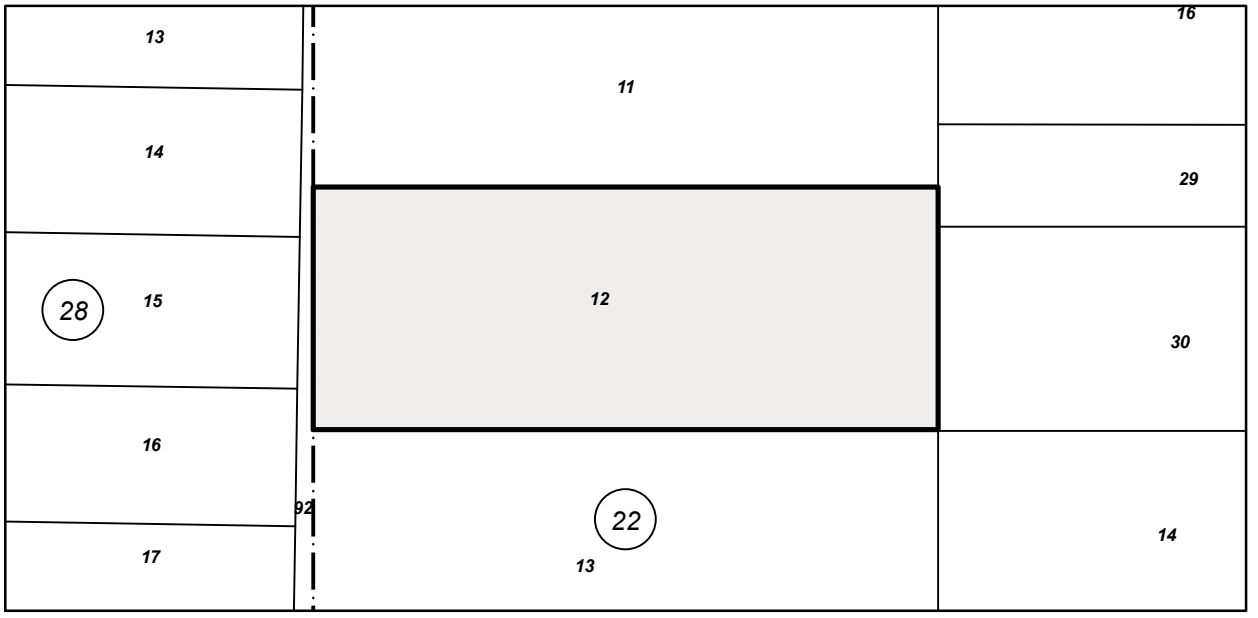

М 1:2000

Номер по предходен план: **022012**
Съседи: **21717.22.13, 21717.22.30, 21717.22.29, 21717.22.11, 21645.28.92**

Собственици по данни от КРНИ:
1. **СИМОН СВЕТОЗАР БОНЕВА**
площ 10599 кв. м от правото на собственост
Нотариален акт за дарение на земеделска земя № 51 том 8 рег. 2075 дело 1446 от 13.07.2011г., издаден от СВ-ДЕВНЯ

Носители на други вещни права по данни от КРНИ:
няма данни

Скица **№ 15-1367223-24.11.2022 г.** издадена въз основа на заявление с входящ **№ 09-255967-24.11.2022 г.**

АГЕНЦИЯ ПО ГЕОДЕЗИЯ, КАРТОГРАФИЯ И КАДАСТЪР
София 1618, кв.Павлово, ул.Мусала №1
тел.:02/955 45 40, факс: 02/955 53 33
ACAD@CADASTRE.BG • WWW.CADASTRE.BG

СЛУЖБА ПО ГЕОДЕЗИЯ, КАРТОГРАФИЯ И КАДАСТЪР - ГР. ВАРНА
9000, Бул."ЦАР ОСВОБОДИТЕЛ" №76Г, ет.6, 052/635620; 634638,
varna@cadastre.bg, БУЛСТАТ:130362903

СКИЦА НА ПОЗЕМЛЕН ИМОТ
№ 15-1398273-01.12.2022 г.

Поземлен имот с идентификатор **21717.37.16**

С. **Добротич**, общ. **Вълчи дол**, обл. **Варна**
По кадастралната карта и кадастралните регистри, одобрени със **Заповед РД-18-73/28.07.2016 г. на ИЗПЪЛНИТЕЛЕН ДИРЕКТОР НА АГКК**
Последно изменение на кадастралната карта и кадастралните регистри, засягащо поземления имот **е от 01.12.2022 г.**
Адрес на поземления имот: **с. Добротич, местност ЕНЕЛИ АРДЪ**
Площ: **520 кв. м**
Трайно предназначение на територията: **Урбанизирана**
Начин на трайно ползване: **За електроенергийното производство**

Координатна система ККС2005

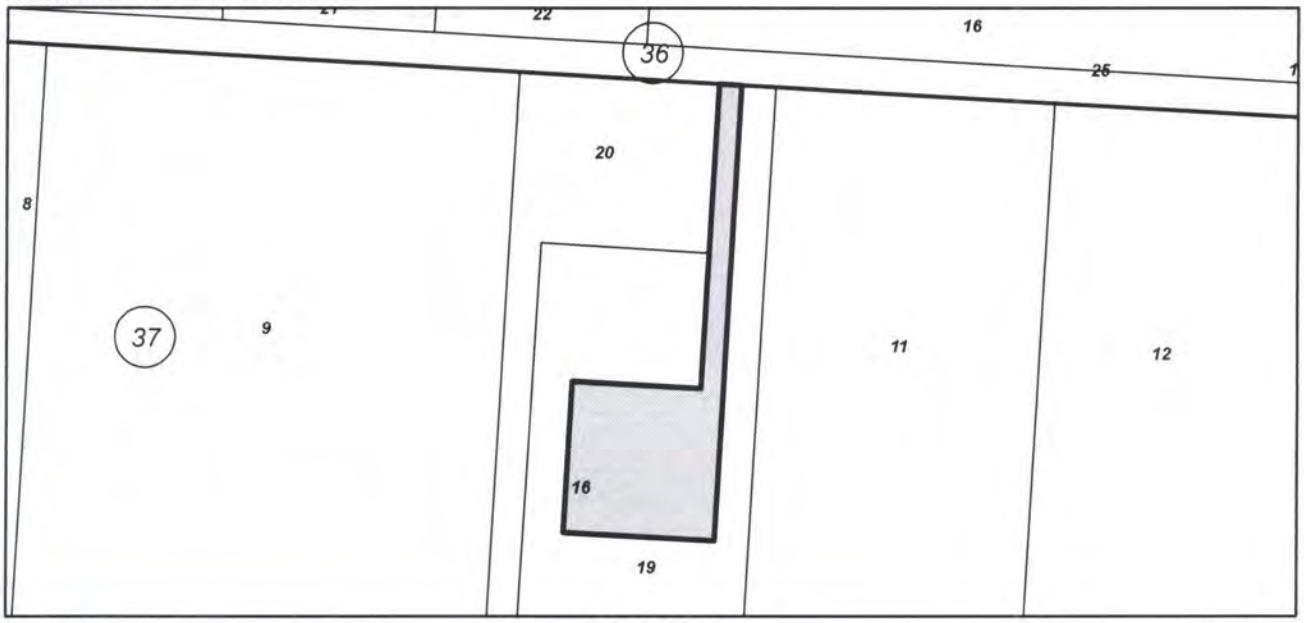

М 1:1000

Номер по предходен план: **037010**
Съседи: **21717.37.19, 21717.37.20, 21717.36.25**

Собственици по данни от КРНИ:
1. **СИМОН СВЕТОЗАР БОНЕВА**
площ 520 кв. м от правото на собственост
Нотариален акт за дарение на земеделска земя № 51 том 8 рег. 2075 дело 1446 от 13.07.2011г., издаден от СВ-ДЕВНЯ

Носители на други вещни права по данни от КРНИ:
1. **200773401, "ДОБРОТИЧ УИНД"ЕАД**
Право на строеж

Нотариален акт № 37 том 8 рег. 2057 дело 1432 от 12.07.2011г., издаден от СВ - ДЕВНЯ

Скица **№ 15-1398273-01.12.2022 г.** издадена въз основа на заявление с входящ **№ 09-262068-01.12.2022 г.**

/инж. Красимира Божкова/

АГЕНЦИЯ ПО ГЕОДЕЗИЯ, КАРТОГРАФИЯ И КАДАСТЪР
София 1618, кв.Павлово, ул.Мусала №1
тел.:02/955 45 40, факс: 02/955 53 33
ACAD@CADASTRE.BG • WWW.CADASTRE.BG

СЛУЖБА ПО ГЕОДЕЗИЯ, КАРТОГРАФИЯ И КАДАСТЪР - ГР. ВАРНА

9000, Бул."ЦАР ОСВОБОДИТЕЛ" №76Г, ет.6, 052/635620; 634638,
varna@cadastre.bg, БУЛСТАТ:130362903

СКИЦА НА ПОЗЕМЛЕН ИМОТ
№ 15-1367227-24.11.2022 г.

Поземлен имот с идентификатор **21717.37.19**

С. **Добротич**, общ. **Вълчи дол**, обл. **Варна**
По кадастралната карта и кадастралните регистри, одобрени със **Заповед РД-18-73/28.07.2016 г. на ИЗПЪЛНИТЕЛЕН ДИРЕКТОР НА АГКК**
Последно изменение на кадастралната карта и кадастралните регистри, засягащо поземления имот **е от 16.11.2022 г.**
Адрес на поземления имот: **с. Добротич**
Площ: **2034 кв. м**
Трайно предназначение на територията: **Земеделска**
Начин на трайно ползване: **Нива**
Категория на земята: **3**

Координатна система КК2005

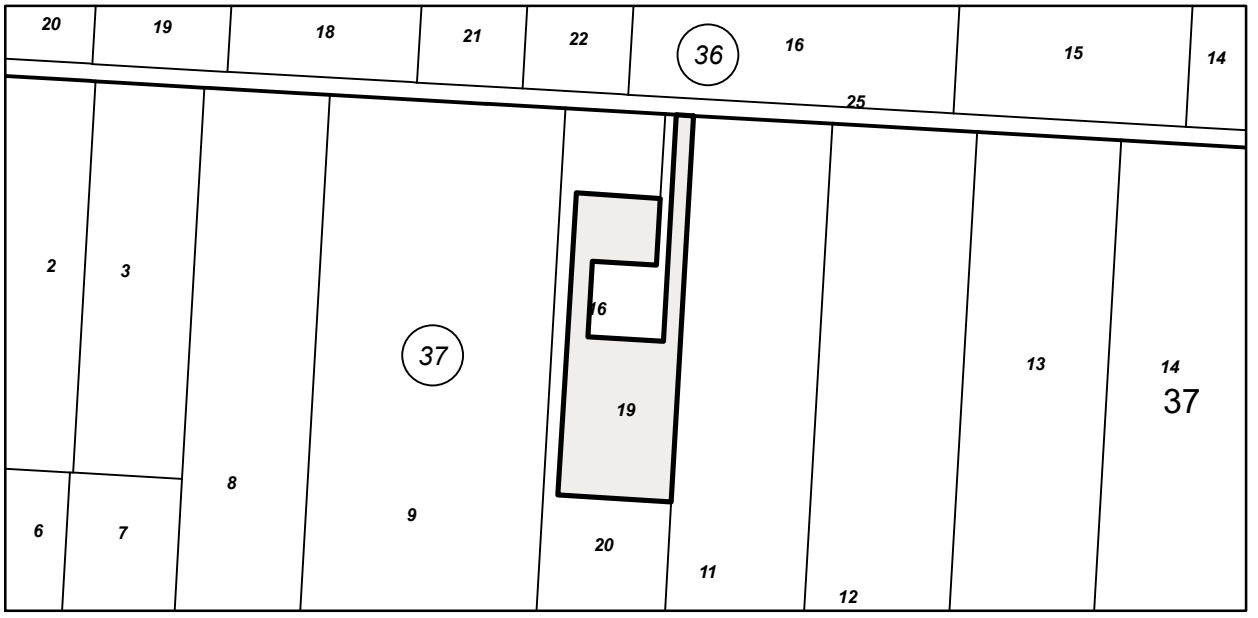

М 1:2000

Номер по предходен план: **037019**
Съседи: **21717.37.20, 21717.37.11, 21717.36.25, 21717.37.16**

Собственици по данни от КРНИ:
1. **СИМОН СВЕТОЗАР БОНЕВА**
Няма данни за идеалните части
Нотариален акт за дарение на земеделска земя № 51 том 8 рег. 2075 дело 1446 от 13.07.2011г., издаден от СВ-ДЕВНЯ

Носители на други вещни права по данни от КРНИ:
няма данни

Скица **№ 15-1367227-24.11.2022 г.** издадена въз основа на заявление с входящ **№ 09-255967-24.11.2022 г.**

АГЕНЦИЯ ПО ГЕОДЕЗИЯ, КАРТОГРАФИЯ И КАДАСТЪР
София 1618, кв.Павлово, ул.Мусала №1
тел.:02/955 45 40, факс: 02/955 53 33
ACAD@CADASTRE.BG • WWW.CADASTRE.BG

СЛУЖБА ПО ГЕОДЕЗИЯ, КАРТОГРАФИЯ И КАДАСТЪР - ГР. ВАРНА
9000, Бул."ЦАР ОСВОБОДИТЕЛ" №76Г, ет.6, 052/635620; 634638,
varna@cadastre.bg, БУЛСТАТ:130362903

СКИЦА НА ПОЗЕМЛЕН ИМОТ
№ 15-1398277-01.12.2022 г.

Поземлен имот с идентификатор **21717.37.20**

С. **Добротич**, общ. **Вълчи дол**, обл. **Варна**
По кадастралната карта и кадастралните регистри, одобрени със **Заповед РД-18-73/28.07.2016 г. на ИЗПЪЛНИТЕЛЕН ДИРЕКТОР НА АГКК**
Последно изменение на кадастралната карта и кадастралните регистри, засягащо поземления имот **е от 01.12.2022 г.**
Адрес на поземления имот: **с. Добротич**
Площ: **5448 кв. м**
Трайно предназначение на територията: **Земеделска**
Начин на трайно ползване: **Нива**
Категория на земята: **3**

Координатна система КК2005



М 1:5000

Номер по предходен план: **37.17**
Съседи: **21717.37.18, 21717.37.11, 21717.36.25, 21717.37.16, 21717.37.19, 21717.37.9**

Собственици по данни от КРНИ:
1. **СИМОН СВЕТОЗАР БОНЕВА**
Няма данни за идеалните части
Нотариален акт за дарение на земеделска земя № 51 том 8 рег. 2075 дело 1446 от 13.07.2011г., издаден от СВ-ДЕВНЯ

Носители на други вещни права по данни от КРНИ:
няма данни

Скица **№ 15-1398277-01.12.2022 г.** издадена въз основа на заявление с входящ **№ 09-262068-01.12.2022 г.**

/инж. Красимира Божкова/
/ 32 М-1716 / 29.11.18г

София 1618, кв.Павлово, ул.Мусала №1
тел.:02/955 45 40, факс: 02/955 53 33
ACAD@CADASTRE.BG • WWW.CADASTRE.BG

СЛУЖБА ПО ГЕОДЕЗИЯ, КАРТОГРАФИЯ И КАДАСТЪР - ГР. ВАРНА

9000, Бул."ЦАР ОСВОБОДИТЕЛ" №76Г, ет.6, 052/635620; 634638,
varna@cadastre.bg, БУЛСТАТ:130362903

СКИЦА НА ПОЗЕМЛЕН ИМОТ
№ 15-980977-07.09.2021 г.

Поземлен имот с идентификатор **21717.38.8**

С. **Добротич**, общ. **Вълчи дол**, обл. **Варна**
По кадастралната карта и кадастралните регистри, одобрени със **Заповед РД-18-73/28.07.2016 г. на ИЗПЪЛНИТЕЛЕН ДИРЕКТОР НА АГКК**
Последно изменение на кадастралната карта и кадастралните регистри, засягащо поземления имот **е от 07.09.2021 г.**
Адрес на поземления имот: **с. Добротич, местност ЕНЕЛИ АРДЪ**
Площ: **9999 кв. м**
Трайно предназначение на територията: **Земеделска**
Начин на трайно ползване: **Нива**
Категория на земята: **3**

Координатна система КК2005

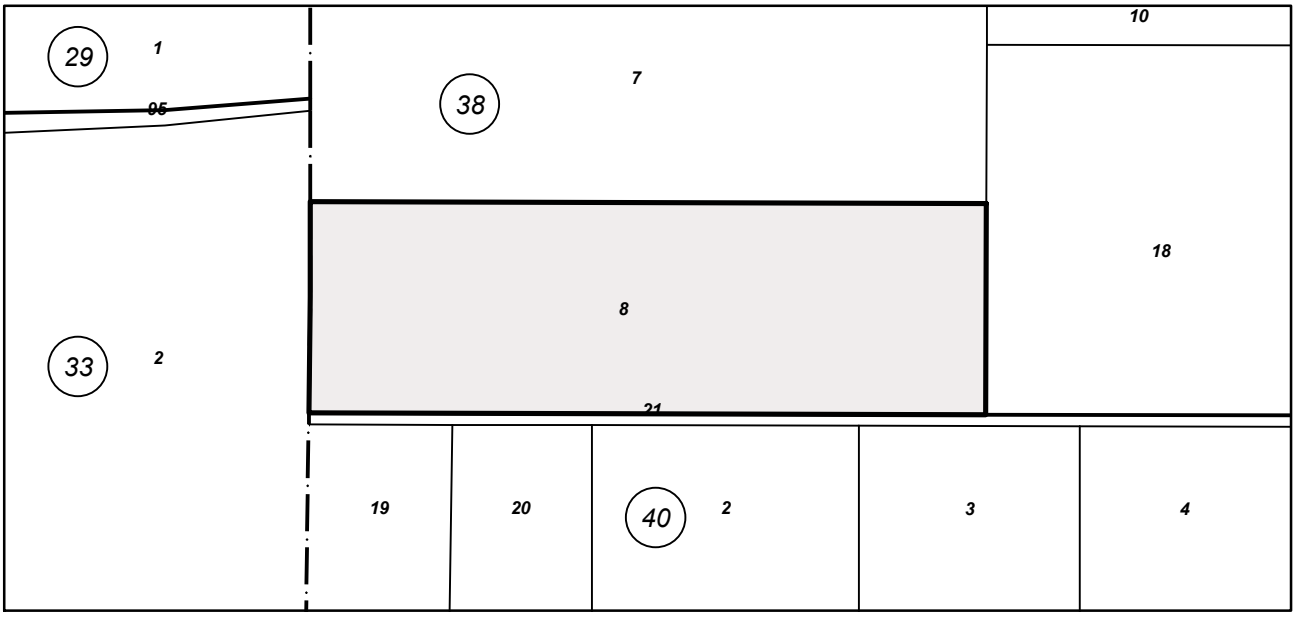

М 1:2000

Предишен идентификатор: **няма**
Номер по предходен план: **038008**
Съседи: **21645.33.2, 21717.38.18, 21717.40.21, 21717.38.7**

Собственици по данни от КРНИ:
1. **КАТИНА ДОБРОМИРОВА ЙОРДАНОВА**
Няма данни за идеалните части
Нотариален акт № 57 том 6 рег. 1744 дело 1058 от 15.07.2021г., издаден от Служба по вписванията гр.Девня

Носители на други вещни права по данни от КРНИ:
няма данни

Скица **№ 15-980977-07.09.2021 г.** издадена въз основа на заявление с входящ **№ 01-482782-27.08.2021 г.**

АГЕНЦИЯ ПО ГЕОДЕЗИЯ, КАРТОГРАФИЯ И КАДАСТЪР
София 1618, кв.Павлово, ул.Мусала №1
тел.:02/955 45 40, факс: 02/955 53 33
ACAD@CADASTRE.BG · WWW.CADASTRE.BG

СЛУЖБА ПО ГЕОДЕЗИЯ, КАРТОГРАФИЯ И КАДАСТЪР - ГР. ВАРНА

9000, Бул."ЦАР ОСВОБОДИТЕЛ" №76Г, ет.6, 052/635620; 634638,
varna@cadastre.bg, БУЛСТАТ:130362903

СКИЦА НА ПОЗЕМЛЕН ИМОТ
№ 15-1398280-01.12.2022 г.

Поземлен имот с идентификатор **21717.42.34**

С. **Добротич**, общ. **Вълчи дол**, обл. **Варна**
По кадастралната карта и кадастралните регистри, одобрени със **Заповед РД-18-73/28.07.2016 г. на ИЗПЪЛНИТЕЛЕН ДИРЕКТОР НА АГКК**
Последно изменение на кадастралната карта и кадастралните регистри, засягащо поземления имот **е от 01.12.2022 г.**
Адрес на поземления имот: **с. Добротич, местност САЛКЪМА**
Площ: **520 кв. м**
Трайно предназначение на територията: **Урбанизирана**
Начин на трайно ползване: **За електроенергийното производство**

Координатна система КК2005

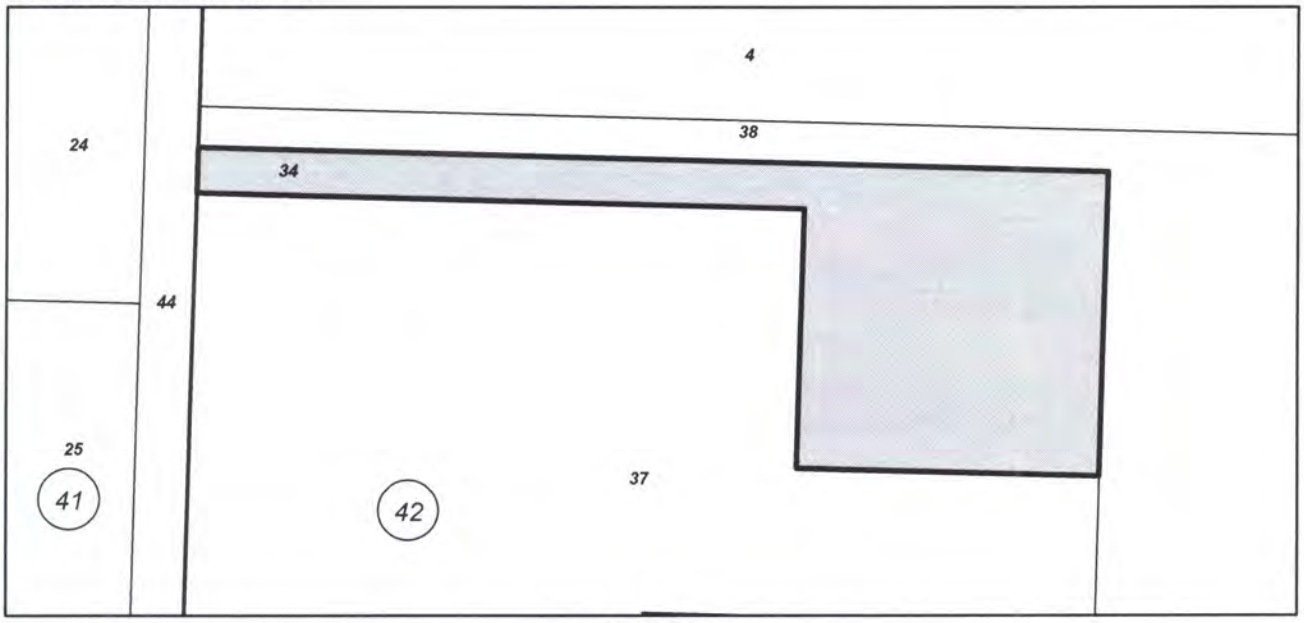

М 1:500

Номер по предходен план: **042032**
Съседи: **21717.42.37, 21717.42.38, 21717.41.44**

Собственици по данни от КРНИ:
1. **СИМОН СВЕТОЗАР БОНЕВА**
площ 520 кв. м от правото на собственост
Нотариален акт за дарение на земеделска земя № 51 том 8 рег. 2075 дело 1446 от 13.07.2011г., издаден от СВ-ДЕВНЯ

Носители на други вещни права по данни от КРНИ:
1. **200773401, "ДОБРОТИЧ УИНД"ЕАД**
Право на строеж

Нотариален акт № 37 том 8 рег. 2057 дело 1432 от 12.07.2011г., издаден от СВ - ДЕВНЯ

Скица **№ 15-1398280-01.12.2022 г.** издадена въз основа на заявление с входящ **№ 09-262068-01.12.2022 г.**

.....
/инж. Красимира Божкова/

София 1618, кв.Павлово, ул.Мусала №1
тел.:02/955 45 40, факс: 02/955 53 33
ACAD@CADASTRE.BG • WWW.CADASTRE.BG

СЛУЖБА ПО ГЕОДЕЗИЯ, КАРТОГРАФИЯ И КАДАСТЪР - ГР. ВАРНА

9000, Бул."ЦАР ОСВОБОДИТЕЛ" №76Г, ет.6, 052/635620; 634638,
varna@cadastre.bg, БУЛСТАТ:130362903

СКИЦА НА ПОЗЕМЛЕН ИМОТ
№ 15-1367696-24.11.2022 г.

Поземлен имот с идентификатор **21717.42.37**

С. **Добротич**, общ. **Вълчи дол**, обл. **Варна**
По кадастралната карта и кадастралните регистри, одобрени със **Заповед РД-18-73/28.07.2016 г. на ИЗПЪЛНИТЕЛЕН ДИРЕКТОР НА АГКК**
Последно изменение на кадастралната карта и кадастралните регистри, засягащо поземления имот **е от 24.11.2022 г.**
Адрес на поземления имот: **с. Добротич**
Площ: **1870 кв. м**
Трайно предназначение на територията: **Земеделска**
Начин на трайно ползване: **Нива**
Категория на земята: **3**

Координатна система КК2005

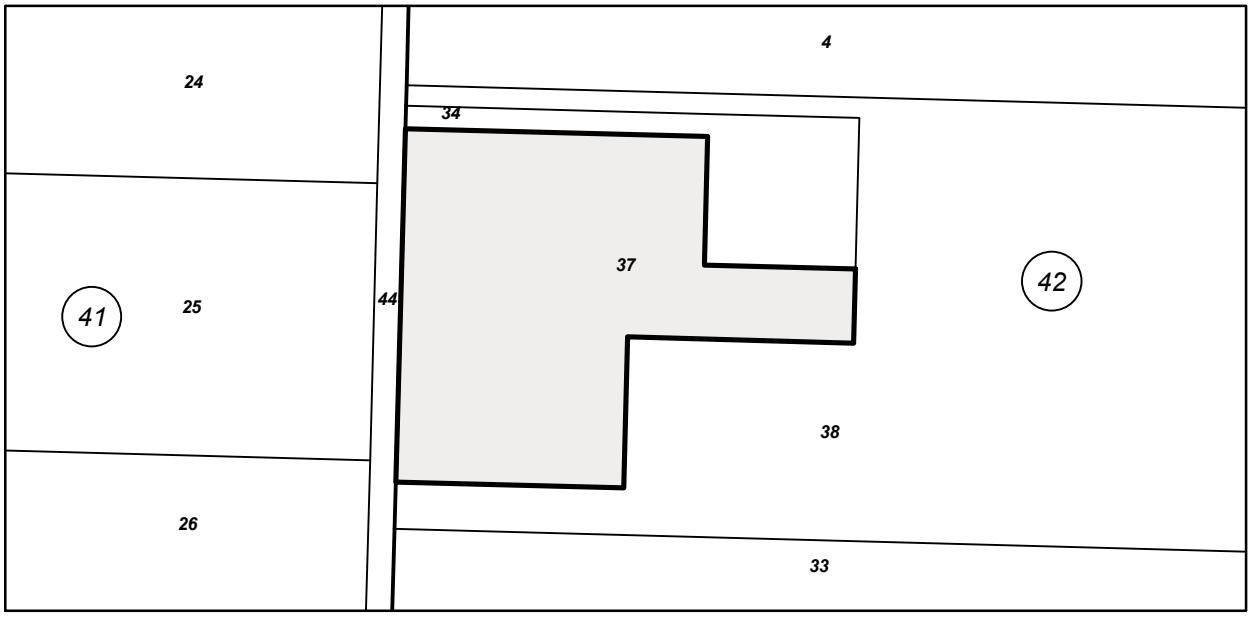

М 1:1000

Номер по предходен план: **042037**
Съседи: **21717.42.38, 21717.42.34, 21717.41.44**

Собственици по данни от КРНИ:
1. **СИМОН СВЕТОЗАР БОНЕВА**
Няма данни за идеалните части
Нотариален акт за дарение на земеделска земя № 51 том 8 рег. 2075 дело 1446 от 13.07.2011г., издаден от СВ-ДЕВНЯ

Носители на други вещни права по данни от КРНИ:
няма данни

Скица **№ 15-1367696-24.11.2022 г.** издадена въз основа на заявление с входящ **№ 09-255967-24.11.2022 г.**

АГЕНЦИЯ ПО ГЕОДЕЗИЯ, КАРТОГРАФИЯ И КАДАСТЪР
София 1618, кв.Павлово, ул.Мусала №1
тел.:02/955 45 40, факс: 02/955 53 33
ACAD@CADASTRE.BG • WWW.CADASTRE.BG

СЛУЖБА ПО ГЕОДЕЗИЯ, КАРТОГРАФИЯ И КАДАСТЪР - ГР. ВАРНА

9000, Бул."ЦАР ОСВОБОДИТЕЛ" №76Г, ет.6, 052/635620; 634638,
varna@cadastre.bg, БУЛСТАТ:130362903

СКИЦА НА ПОЗЕМЛЕН ИМОТ
№ 15-1398285-01.12.2022 г.

Поземлен имот с идентификатор **21717.42.38**

С. **Добротич**, общ. **Вълчи дол**, обл. **Варна**
По кадастралната карта и кадастралните регистри, одобрени със **Заповед РД-18-73/28.07.2016 г. на ИЗПЪЛНИТЕЛЕН ДИРЕКТОР НА АГКК**
Последно изменение на кадастралната карта и кадастралните регистри, засягащо поземления имот **е от 01.12.2022 г.**
Адрес на поземления имот: **с. Добротич**
Площ: **4276 кв. м**
Трайно предназначение на територията: **Земеделска**
Начин на трайно ползване: **Нива**
Категория на земята: **3**

Координатна система ККС2005

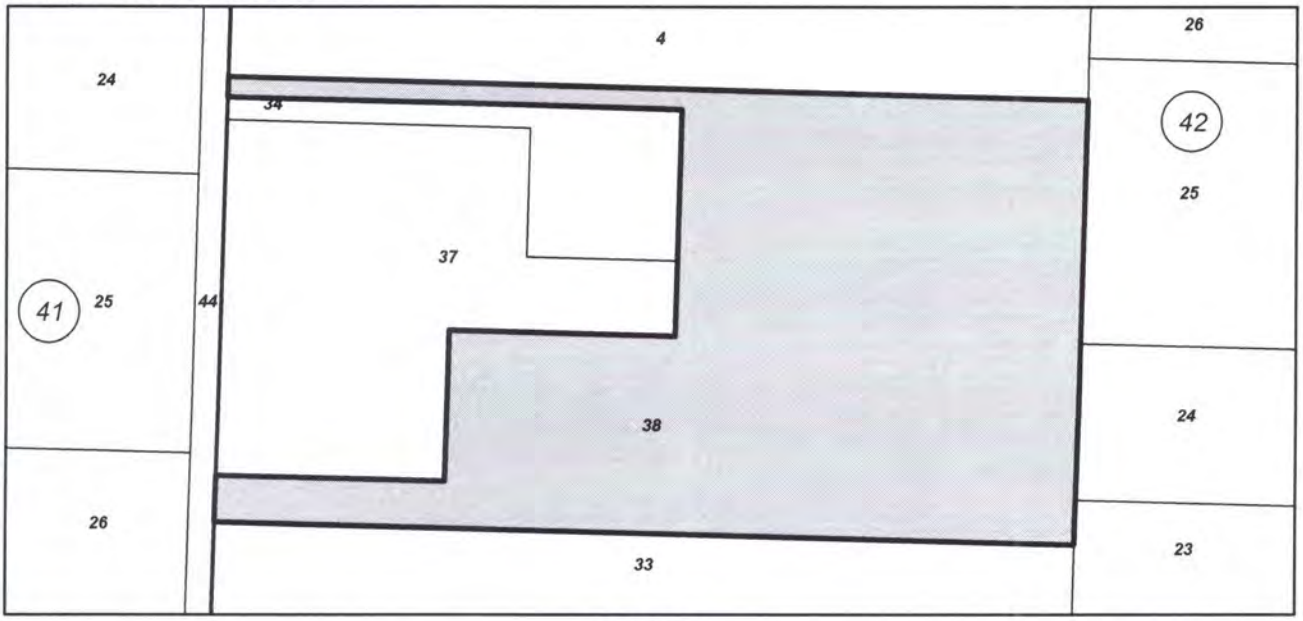

М 1:1000

Номер по предходен план: **42.35**
Съседи: **21717.42.33, 21717.42.23, 21717.42.24, 21717.42.25, 21717.42.4, 21717.42.34, 21717.41.44, 21717.42.37**

Собственици по данни от КРНИ:
1. **СИМОН СВЕТОЗАР БОНЕВА**
Няма данни за идеалните части
Нотариален акт за дарение на земеделска земя № 51 том 8 рег. 2075 дело 1446 от 13.07.2011г., издаден от СВ-ДЕВНЯ

Носители на други вещни права по данни от КРНИ:
няма данни

Скица **№ 15-1398285-01.12.2022 г.** издадена въз основа на заявление с входящ **№ 09-262068-01.12.2022 г.**

/инж. Красимира Божкова/

АГЕНЦИЯ ПО ГЕОДЕЗИЯ,
КАРТОГРАФИЯ И КАДАСТЪР

София 1618, гр. Павлово, ул. Мусала №1
тел.: 02/818 83 83, факс: 02/955 53 33
ACAD@CADASTRE.BG • WWW.CADASTRE.BG

СЛУЖБА ПО ГЕОДЕЗИЯ, КАРТОГРАФИЯ И КАДАСТЪР - ГР. ВАРНА

9000, Бул."ЦАР ОСВОБОДИТЕЛ" №76Г, ет.6, 052/635620; 634638,
varna@cadastre.bg, БУЛСТАТ:130362903

СКИЦА НА ПОЗЕМЛЕН ИМОТ
№ 15-656616-13.09.2018 г.

Поземлен имот с идентификатор **21717.53.54**

С. **Добротич**, общ. **Вълчи дол**, обл. **Варна**
По кадастралната карта и кадастралните регистри, одобрени със **Заповед РД-18-73/28.07.2016 г. на ИЗПЪЛНИТЕЛЕН ДИРЕКТОР НА АГКК**
Последно изменение със заповед: **няма издадена заповед за изменение в КККР**
Адрес на поземления имот: **с. Добротич, местност КАРШИ**
Площ: **520 кв.м**
Трайно предназначение на територията: **Земеделска**
Начин на трайно ползване: **Нива**
Категория на земята при неполивни условия: **4**

МЗХГ
КОМИСИЯ ЗА ЗЕМЕДЕЛСКИТЕ ЗЕМИ
С РЕШЕНИЕ № К33 - 08 2019 г.т. 3 СЕ УТВЪРЖДАВА ПЛОЩАДКА ЗА ПРОЕКТИРАНЕ ВЪРХУ 26 146 М² ЗЕМЕДЕЛСКА ЗЕМЯ

Координатна система БГС2005

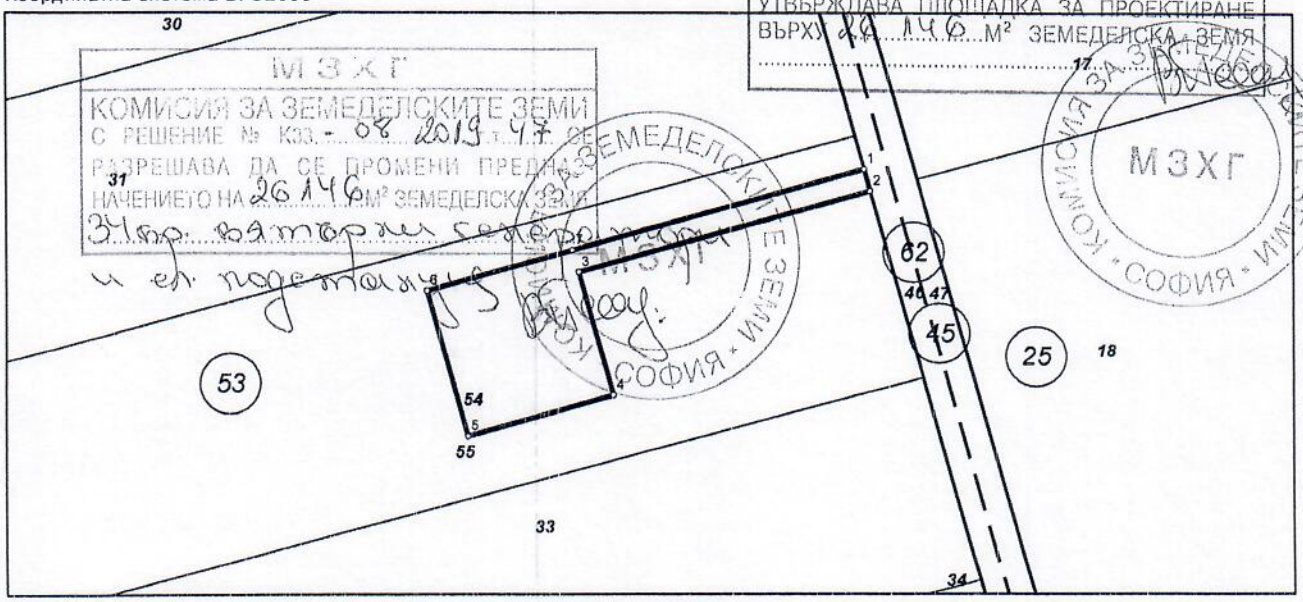

М 1:1000

Стар идентификатор: **няма**
Номер по предходен план: **053032**
Съседи: **21717.53.55, 21717.62.46**

Собственици:
1. **СИМОН СВЕТОЗАР БОНЕВА**
площ 520 кв.м. от правото на собственост
Нотариален акт за дарение на земеделска земя № 51 том 8 рег. 2975 дело 1446 от 13.07.2011г., издаден от СВ-ДЕВНЯ

Носители на други вещни права:
1. **200773401, "ДОБРОТИЧ УИНД"ЕАД**
Право на строеж

Нотариален акт № 37 том 8 рег. 2057 дело 1432 от 12.07.2011г., издаден от СВ - ДЕВНЯ

Скица **№ 15-656616-13.09.2018 г.** издадена въз основа на документ с входящ **№ 01-338471-31.08.2018 г.**

/инж. Красимира Божкова/

3-3 №РД-17-9/20.09.2017

АГЕНЦИЯ ПО ГЕОДЕЗИЯ,
КАРТОГРАФИЯ И КАДАСТЪР

София 1618, ул. Павлово, ул. Мусала №1
тел.: 02/818 83 83 факс: 02/955 53 33
ACAD@CADASTRE.BG • WWW.CADASTRE.BG

Списък с координатите на точките, определящи границите на поземления имот:

Координатна система БГС2005

Точка №	Координати	
	X [м]	Y [м]
1.	4807828.13	657557.98
2.	4807825.24	657558.79
3.	4807814.52	657520.26
4.	4807798.15	657524.81
5.	4807792.79	657505.54
6.	4807812.06	657500.18
7.	4807817.41	657519.45

Скицата да послужи за: **МЗХГ**

Скица **№ 15-656616-13.09.2018 г.** издадена въз основа на документ с входящ **№ 01-338471-31.08.2018 г.**

/инж. Красимира Божкова/

3-2 № РД-17-9/20.09.2018г.

АГЕНЦИЯ ПО ГЕОДЕЗИЯ, КАРТОГРАФИЯ И КАДАСТЪР
София 1618, кв.Павлово, ул.Мусала №1
тел.:02/955 45 40, факс: 02/955 53 33
ACAD@CADASTRE.BG • WWW.CADASTRE.BG

СЛУЖБА ПО ГЕОДЕЗИЯ, КАРТОГРАФИЯ И КАДАСТЪР - ГР. ВАРНА

9000, Бул."ЦАР ОСВОБОДИТЕЛ" №76Г, ет.6, 052/635620; 634638,
varna@cadastre.bg, БУЛСТАТ:130362903

СКИЦА НА ПОЗЕМЛЕН ИМОТ
№ 15-1367693-24.11.2022 г.

Поземлен имот с идентификатор **21717.53.56**

С. **Добротич**, общ. **Вълчи дол**, обл. **Варна**
По кадастралната карта и кадастралните регистри, одобрени със **Заповед РД-18-73/28.07.2016 г. на ИЗПЪЛНИТЕЛЕН ДИРЕКТОР НА АГКК**
Последно изменение на кадастралната карта и кадастралните регистри, засягащо поземления имот **е от 24.11.2022 г.**
Адрес на поземления имот: **с. Добротич**
Площ: **2561 кв. м**
Трайно предназначение на територията: **Земеделска**
Начин на трайно ползване: **Нива**
Категория на земята: **4**

Координатна система КК2005

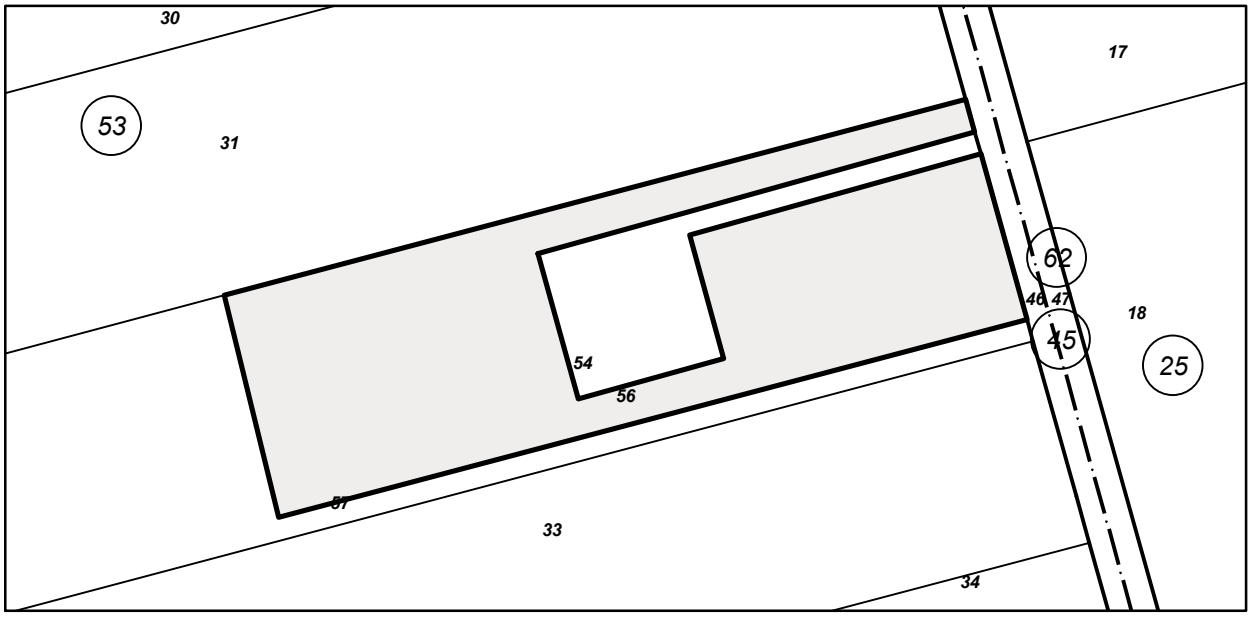

М 1:1000

Номер по предходен план: **053056**
Съседи: **21717.53.57, 21717.62.46, 21717.53.54, 21717.53.31**

Собственици по данни от КРНИ:
1. **СИМОН СВЕТОЗАР БОНЕВА**
Няма данни за идеалните части
Нотариален акт за дарение на земеделска земя № 51 том 8 рег. 2075 дело 1446 от 13.07.2011г., издаден от СВ-ДЕВНЯ

Носители на други вещни права по данни от КРНИ:
няма данни

Скица **№ 15-1367693-24.11.2022 г.** издадена въз основа на заявление с входящ **№ 09-255967-24.11.2022 г.**

АГЕНЦИЯ ПО ГЕОДЕЗИЯ, КАРТОГРАФИЯ И КАДАСТЪР
София 1618, кв.Павлово, ул.Мусала №1
тел.:02/955 45 40, факс: 02/955 53 33
ACAD@CADASTRE.BG - WWW.CADASTRE.BG

СЛУЖБА ПО ГЕОДЕЗИЯ, КАРТОГРАФИЯ И КАДАСТЪР - ГР. ВАРНА

9000, Бул."ЦАР ОСВОБОДИТЕЛ" №76Г, ет.6, 052/635620; 634638,
varna@cadastre.bg, БУЛСТАТ:130362903

СКИЦА НА ПОЗЕМЛЕН ИМОТ
№ 15-1398289-01.12.2022 г.

Поземлен имот с идентификатор **21717.53.57**

С. **Добротич**, общ. **Вълчи дол**, обл. **Варна**
По кадастралната карта и кадастралните регистри, одобрени със **Заповед РД-18-73/28.07.2016 г. на ИЗПЪЛНИТЕЛЕН ДИРЕКТОР НА АГКК**
Последно изменение на кадастралната карта и кадастралните регистри, засягащо поземления имот **е от 01.12.2022 г.**
Адрес на поземления имот: **с. Добротич**
Площ: **2921 кв. м**
Трайно предназначение на територията: **Земеделска**
Начин на трайно ползване: **Нива**
Категория на земята: **4**

Координатна система КК2005

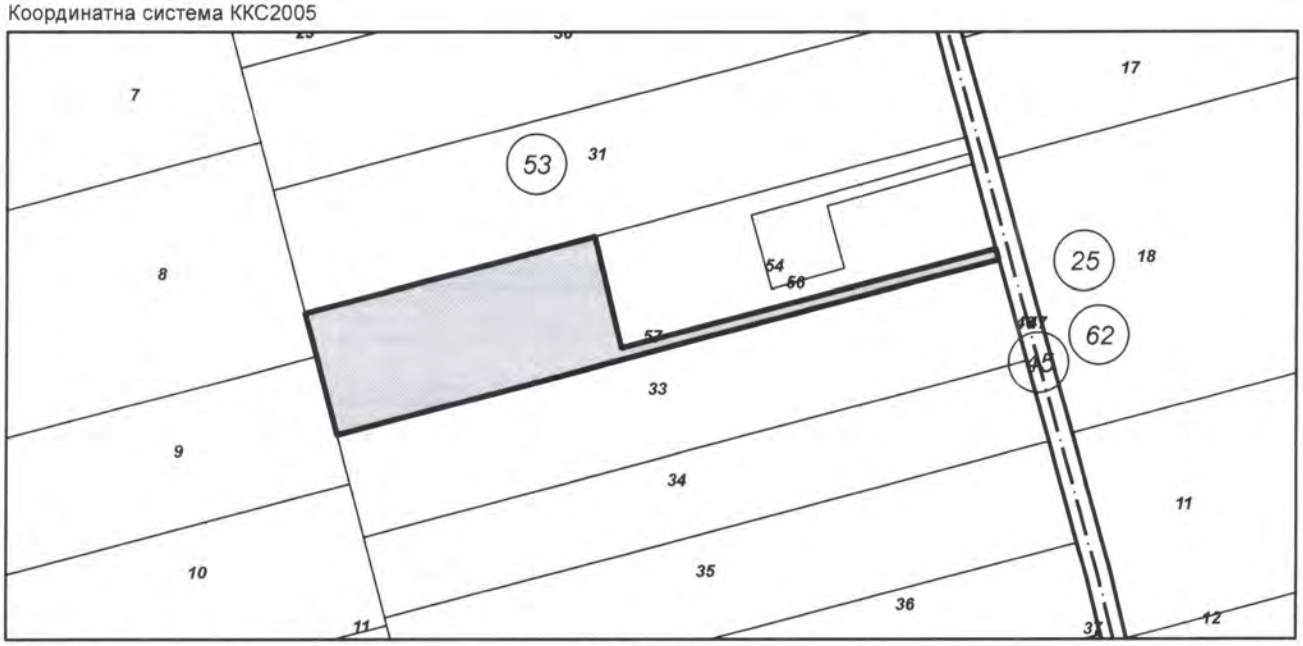

М 1:2000

Номер по предходен план: **53.55**
Съседи: **21717.53.8, 21717.53.9, 21717.62.46, 21717.53.33, 21717.53.56, 21717.53.31**

Собственици по данни от КРНИ:
1. **СИМОН СВЕТОЗАР БОНЕВА**
Няма данни за идеалните части
Нотариален акт за дарение на земеделска земя № 51 том 8 рег. 2075 дело 1446 от 13.07.2011г., издаден от СВ-ДЕВНЯ

Носители на други вещни права по данни от КРНИ:
няма данни

Скица **№ 15-1398289-01.12.2022 г.** издадена въз основа на заявление с входящ **№ 09-262068-01.12.2022 г.**

/инж. Красимира Божкова/

СЛУЖБА ПО ГЕОДЕЗИЯ, КАРТОГРАФИЯ И КАДАСТЪР - ГР. ВАРНА
9000, Бул."ЦАР ОСВОБОДИТЕЛ" №76Г, ет.6, 052/635620; 634638,
varna@cadastre.bg, БУЛСТАТ:130362903

СКИЦА НА ПОЗЕМЛЕН ИМОТ
№ 15-1140521-20.10.2021 г.

Поземлен имот с идентификатор **21717.58.33**

С. **Добротич**, общ. **Вълчи дол**, обл. **Варна**
По кадастралната карта и кадастралните регистри, одобрени със **Заповед РД-18-73/28.07.2016 г. на ИЗПЪЛНИТЕЛЕН ДИРЕКТОР НА АГКК**
Последно изменение на кадастралната карта и кадастралните регистри, засягащо поземления имот: **няма данни за изменение**
Адрес на поземления имот: **с. Добротич**
Площ: **11260 кв. м**
Трайно предназначение на територията: **Земеделска**
Начин на трайно ползване: **Нива**
Категория на земята: **3**

Координатна система КК2005

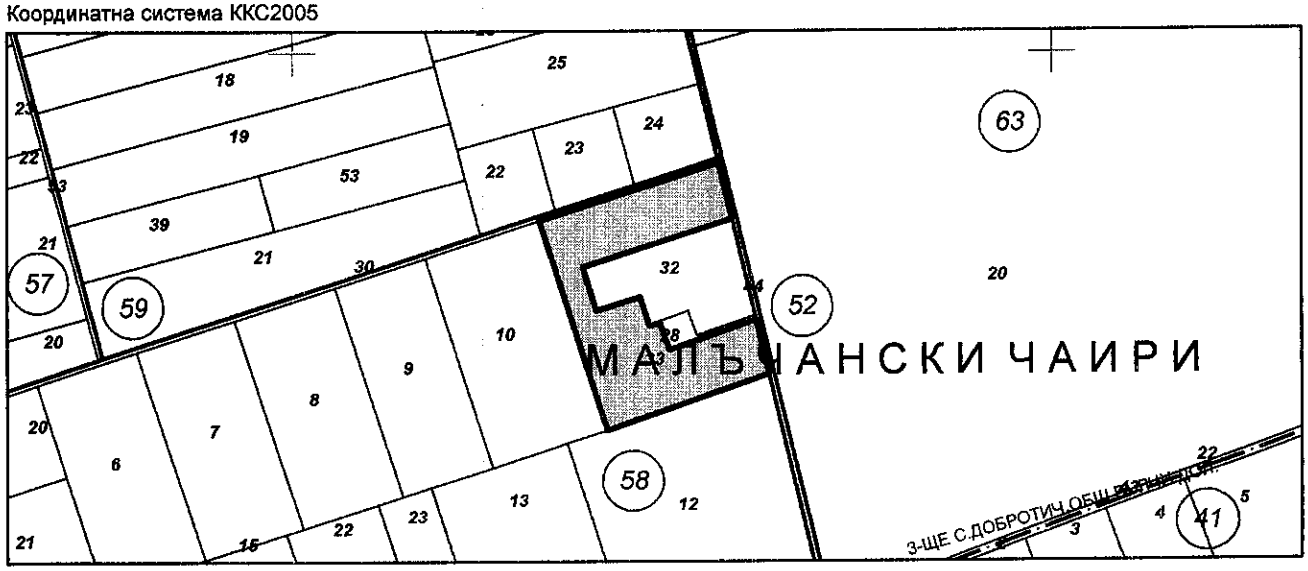

М 1:5000

Предишен идентификатор: **21717.58.29**
Номер по предходен план: **58.29**
Съседи: **21717.58.30, 21717.58.10, 21717.58.12, 21717.58.28, 21717.58.32, 21717.52.44**

Собственици по данни от КРНИ:
1. **КАТИНА ДОБРОМИРОВА ЙОРДАНОВА**
Няма данни за идеалните части
Нотариален акт № 143 том 6 рег. 1903 дело 1146 от 29.07.2021г., издаден от Служба по вписванията гр.Девня

Носители на други вещни права по данни от КРНИ:
няма данни

Скица **№ 15-1140521-20.10.2021 г.** издадена въз основа на заявление с входящ **№ 01-568446-11.10.2021 г.**

/инж. Красимира Божкова/

АГЕНЦИЯ ПО ГЕОДЕЗИЯ, КАРТОГРАФИЯ И КАДАСТЪР
София 1618, кв.Павлово, ул.Мусала №1
тел.:02/955 45 40, факс: 02/955 53 33
ACAD@CADASTRE.BG • WWW.CADASTRE.BG

СЛУЖБА ПО ГЕОДЕЗИЯ, КАРТОГРАФИЯ И КАДАСТЪР - ГР. ВАРНА

9000, Бул."ЦАР ОСВОБОДИТЕЛ" №76Г, ет.6, 052/635620; 634638,
varna@cadastre.bg, БУЛСТАТ:130362903

СКИЦА НА ПОЗЕМЛЕН ИМОТ
№ 15-1293059-29.11.2021 г.

Поземлен имот с идентификатор **21717.59.2**

С. **Добротич**, общ. **Вълчи дол**, обл. **Варна**
По кадастралната карта и кадастралните регистри, одобрени със **Заповед РД-18-73/28.07.2016 г. на ИЗПЪЛНИТЕЛЕН ДИРЕКТОР НА АГКК**
Последно изменение на кадастралната карта и кадастралните регистри, засягащо поземления имот: **няма данни за изменение**
Адрес на поземления имот: **с. Добротич, местност ТАТАР АСАН**
Площ: **14000 кв. м**
Трайно предназначение на територията: **Земеделска**
Начин на трайно ползване: **Нива**
Категория на земята: **4**

Координатна система КК2005

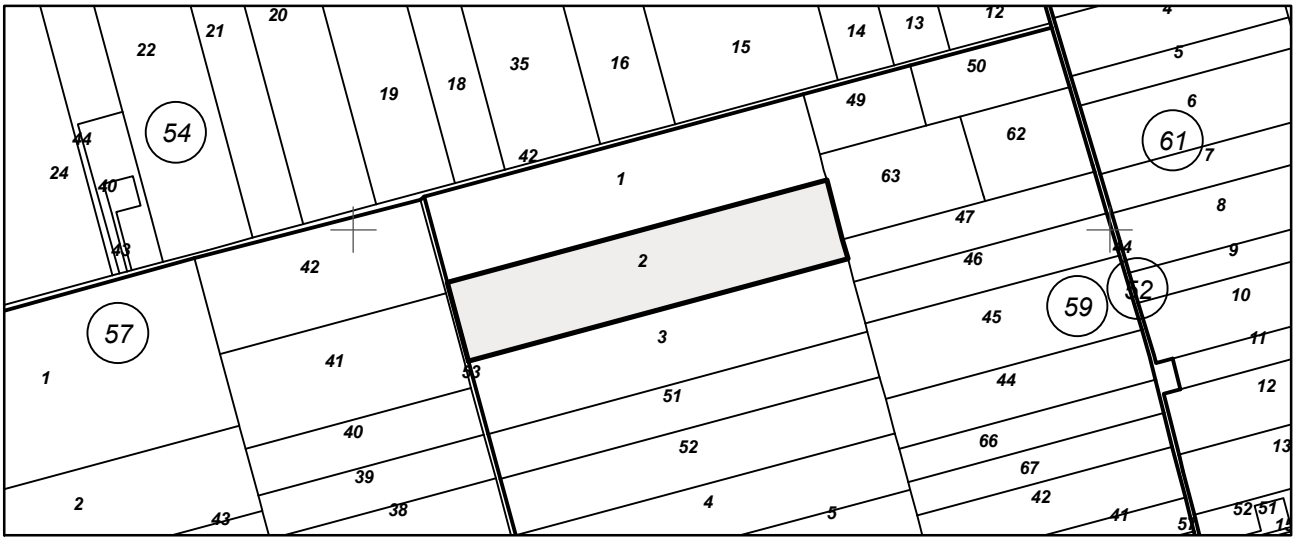

М 1:5000

Предишен идентификатор: **няма**
Номер по предходен план: **059002**
Съседи: **21717.57.53, 21717.59.3, 21717.59.47, 21717.59.63, 21717.59.1**

Собственици по данни от КРНИ:
1. **СИМОН СВЕТОЗАР БОНЕВА**
площ 13999 кв. м от правото на собственост
Нотариален акт за дарение на земеделска земя № 51 том 8 рег. 2975 дело 1446 от 13.07.2011г., издаден от СВ-ДЕВНЯ

Носители на други вещни права по данни от КРНИ:
няма данни

Скица **№ 15-1293059-29.11.2021 г.** издадена въз основа на заявление с входящ **№ 01-649584-18.11.2021 г.**

АГЕНЦИЯ ПО ГЕОДЕЗИЯ, КАРТОГРАФИЯ И КАДАСТЪР
София 1618, кв.Павлово, ул.Мусала №1
тел.:02/955 45 40, факс: 02/955 53 33
ACAD@CADASTRE.BG • WWW.CADASTRE.BG

СЛУЖБА ПО ГЕОДЕЗИЯ, КАРТОГРАФИЯ И КАДАСТЪР - ГР. ВАРНА

9000, Бул."ЦАР ОСВОБОДИТЕЛ" №76Г, ет.6, 052/635620; 634638,
varna@cadastre.bg, БУЛСТАТ:130362903

СКИЦА НА ПОЗЕМЛЕН ИМОТ
№ 15-1367683-24.11.2022 г.

Поземлен имот с идентификатор **21717.59.12**

С. **Добротич**, общ. **Вълчи дол**, обл. **Варна**
По кадастралната карта и кадастралните регистри, одобрени със **Заповед РД-18-73/28.07.2016 г. на ИЗПЪЛНИТЕЛЕН ДИРЕКТОР НА АГКК**
Последно изменение на кадастралната карта и кадастралните регистри, засягащо поземления имот **е от 24.11.2022 г.**
Адрес на поземления имот: **с. Добротич, местност ТАТАР АСАН**
Площ: **15359 кв. м**
Трайно предназначение на територията: **Земеделска**
Начин на трайно ползване: **Нива**
Категория на земята: **3**

Координатна система КК2005

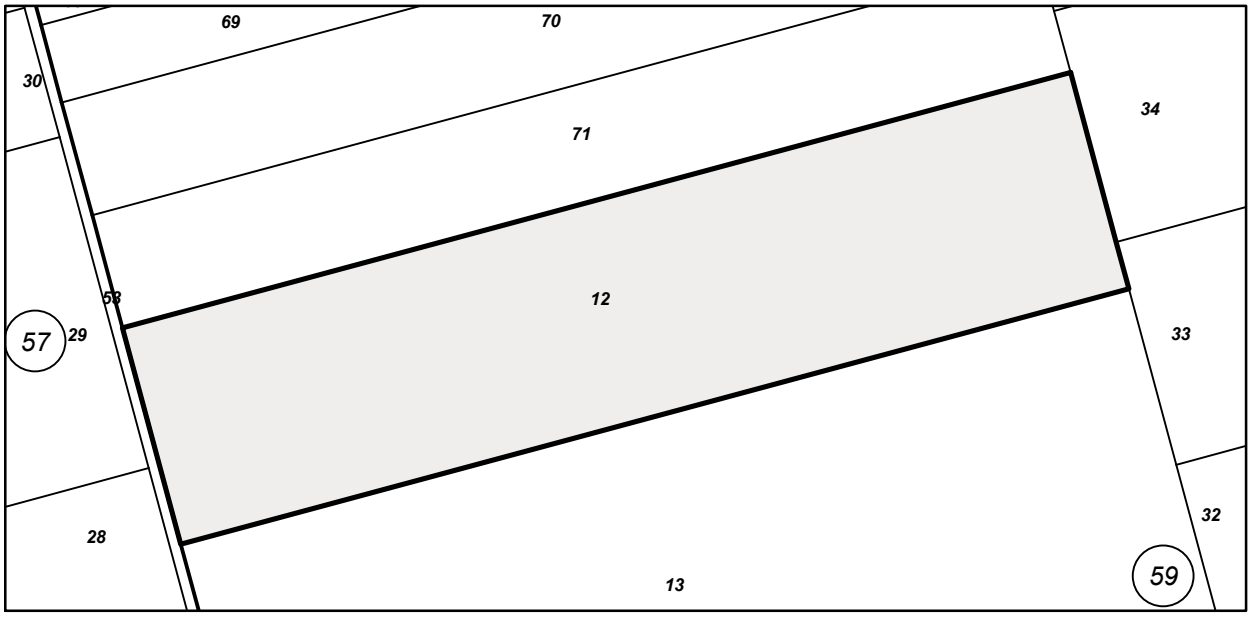

М 1:2000

Номер по предходен план: **059012**
Съседи: **21717.59.13, 21717.59.33, 21717.59.34, 21717.59.71, 21717.57.53**

Собственици по данни от КРНИ:
1. **СИМОН СВЕТОЗАР БОНЕВА**
площ 15359 кв. м от правото на собственост
Нотариален акт за дарение на земеделска земя № 51 том 8 рег. 2075 дело 1446 от 13.07.2011г., издаден от СВ-ДЕВНЯ

Носители на други вещни права по данни от КРНИ:
няма данни

Скица **№ 15-1367683-24.11.2022 г.** издадена въз основа на заявление с входящ **№ 09-255967-24.11.2022 г.**

АГЕНЦИЯ ПО ГЕОДЕЗИЯ, КАРТОГРАФИЯ И КАДАСТЪР
София 1618, кв.Павлово, ул.Мусала №1
тел.:02/955 45 40, факс: 02/955 53 33
ACAD@CADASTRE.BG • WWW.CADASTRE.BG

СЛУЖБА ПО ГЕОДЕЗИЯ, КАРТОГРАФИЯ И КАДАСТЪР - ГР. ВАРНА

9000, Бул."ЦАР ОСВОБОДИТЕЛ" №76Г, ет.6, 052/635620; 634638,
varna@cadastre.bg, БУЛСТАТ:130362903

СКИЦА НА ПОЗЕМЛЕН ИМОТ
№ 15-1367681-24.11.2022 г.

Поземлен имот с идентификатор **21717.59.13**

С. **Добротич**, общ. **Вълчи дол**, обл. **Варна**
По кадастралната карта и кадастралните регистри, одобрени със **Заповед РД-18-73/28.07.2016 г. на ИЗПЪЛНИТЕЛЕН ДИРЕКТОР НА АГКК**
Последно изменение на кадастралната карта и кадастралните регистри, засягащо поземления имот **е от 24.11.2022 г.**
Адрес на поземления имот: **с. Добротич, местност ТАТАР АСАН**
Площ: **25301 кв. м**
Трайно предназначение на територията: **Земеделска**
Начин на трайно ползване: **Нива**
Категория на земята: **3**

Координатна система КК2005

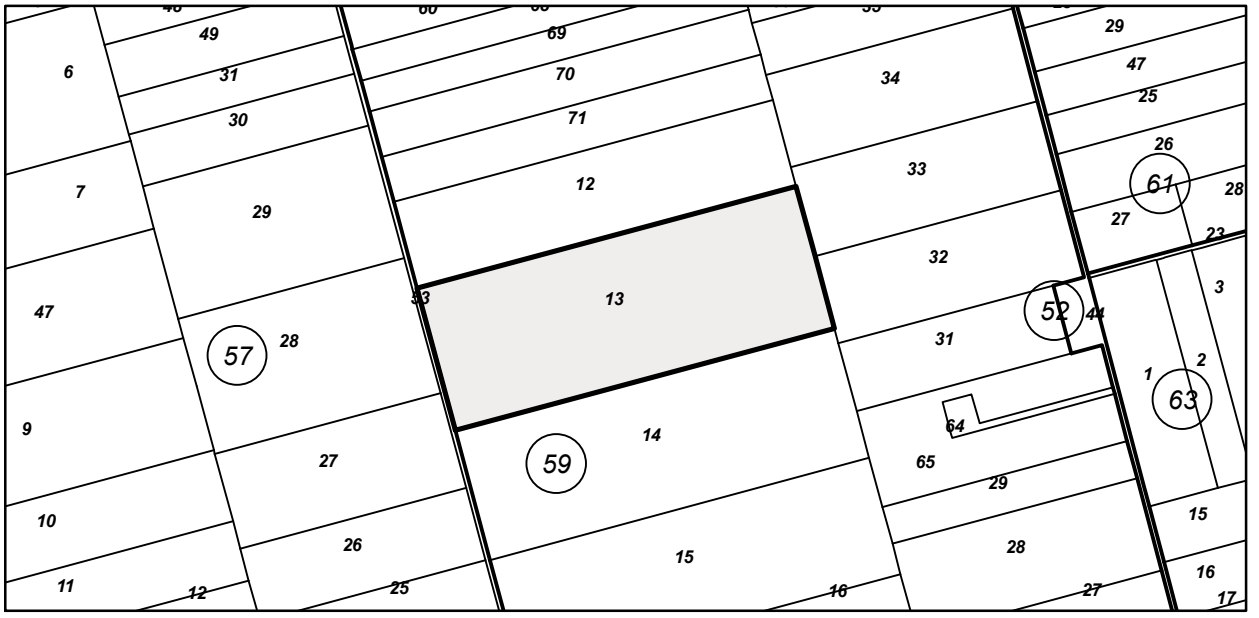

М 1:5000

Номер по предходен план: **059013**
Съседи: **21717.59.14, 21717.59.32, 21717.59.33, 21717.59.12, 21717.57.53**

Собственици по данни от КРНИ:
1. **СИМОН СВЕТОЗАР БОНЕВА**
площ 25301 кв. м от правото на собственост
Нотариален акт за дарение на земеделска земя № 51 том 8 рег. 2075 дело 1446 от 13.07.2011г., издаден от СВ-ДЕВНЯ

Носители на други вещни права по данни от КРНИ:
няма данни

Скица **№ 15-1367681-24.11.2022 г.** издадена въз основа на заявление с входящ **№ 09-255967-24.11.2022 г.**

АГЕНЦИЯ ПО ГЕОДЕЗИЯ, КАРТОГРАФИЯ И КАДАСТЪР
София 1618, кв.Павлово, ул.Мусала №1
тел.:02/955 45 40, факс: 02/955 53 33
ACAD@CADASTRE.BG • WWW.CADASTRE.BG

СЛУЖБА ПО ГЕОДЕЗИЯ, КАРТОГРАФИЯ И КАДАСТЪР - ГР. ВАРНА

9000, Бул."ЦАР ОСВОБОДИТЕЛ" №76Г, ет.6, 052/635620; 634638,
varna@cadastre.bg, БУЛСТАТ:130362903

СКИЦА НА ПОЗЕМЛЕН ИМОТ
№ 15-1373540-25.11.2022 г.

Поземлен имот с идентификатор **21717.59.14**

С. **Добротич**, общ. **Вълчи дол**, обл. **Варна**
По кадастралната карта и кадастралните регистри, одобрени със **Заповед РД-18-73/28.07.2016 г. на ИЗПЪЛНИТЕЛЕН ДИРЕКТОР НА АГКК**
Последно изменение на кадастралната карта и кадастралните регистри, засягащо поземления имот **е от 25.11.2022 г.**
Адрес на поземления имот: **с. Добротич, местност ТАТАР АСАН**
Площ: **22999 кв. м**
Трайно предназначение на територията: **Земеделска**
Начин на трайно ползване: **Нива**
Категория на земята: **3**

Координатна система КК2005

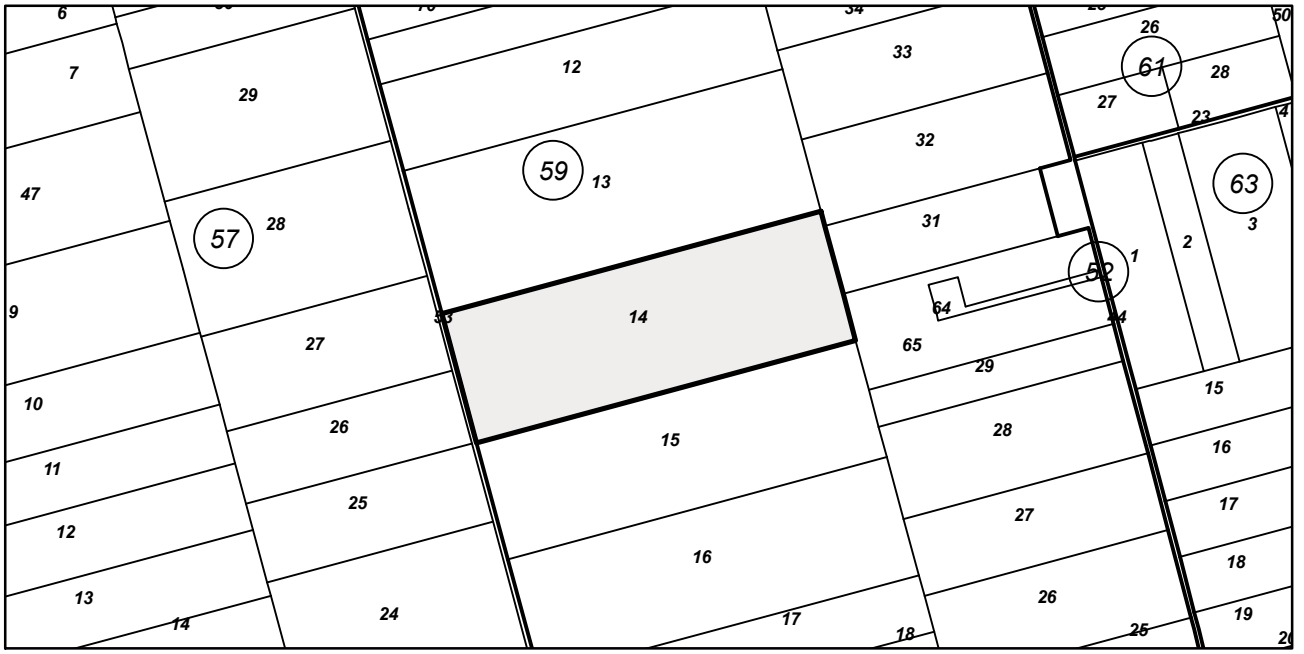

М 1:5000

Предишен идентификатор: **няма**
Номер по предходен план: **059014**
Съседи: **21717.59.15, 21717.59.65, 21717.59.31, 21717.59.32, 21717.59.13, 21717.57.53**

Собственици по данни от КРНИ:
1. **КАТИНА ДОБРОМИРОВА ЙОРДАНОВА**
Няма данни за идеалните части
Нотариален акт № 100 том IV рег. 1268 дело 717 от 02.06.2022г., издаден от Служба по вписванията гр.Девня

Носители на други вещни права по данни от КРНИ:
няма данни

Скица **№ 15-1373540-25.11.2022 г.** издадена въз основа на заявление с входящ **№ 09-257186-25.11.2022 г.**

АГЕНЦИЯ ПО ГЕОДЕЗИЯ, КАРТОГРАФИЯ И КАДАСТЪР
София 1618, кв.Павлово, ул.Мусала №1
тел.:02/955 45 40, факс: 02/955 53 33
ACAD@CADASTRE.BG • WWW.CADASTRE.BG

СЛУЖБА ПО ГЕОДЕЗИЯ, КАРТОГРАФИЯ И КАДАСТЪР - ГР. ВАРНА

9000, Бул."ЦАР ОСВОБОДИТЕЛ" №76Г, ет.6, 052/635620; 634638,
varna@cadastre.bg, БУЛСТАТ:130362903

СКИЦА НА ПОЗЕМЛЕН ИМОТ
№ 15-695994-23.06.2022 г.

Поземлен имот с идентификатор **21717.59.15**

С. **Добротич**, общ. **Вълчи дол**, обл. **Варна**
По кадастралната карта и кадастралните регистри, одобрени със **Заповед РД-18-73/28.07.2016 г. на ИЗПЪЛНИТЕЛЕН ДИРЕКТОР НА АГКК**
Последно изменение на кадастралната карта и кадастралните регистри, засягащо поземления имот **е от 14.06.2022 г.**
Адрес на поземления имот: **с. Добротич, местност ТАТАР АСАН**
Площ: **20701 кв. м**
Трайно предназначение на територията: **Земеделска**
Начин на трайно ползване: **Нива**
Категория на земята: **3**

Координатна система КК С2005

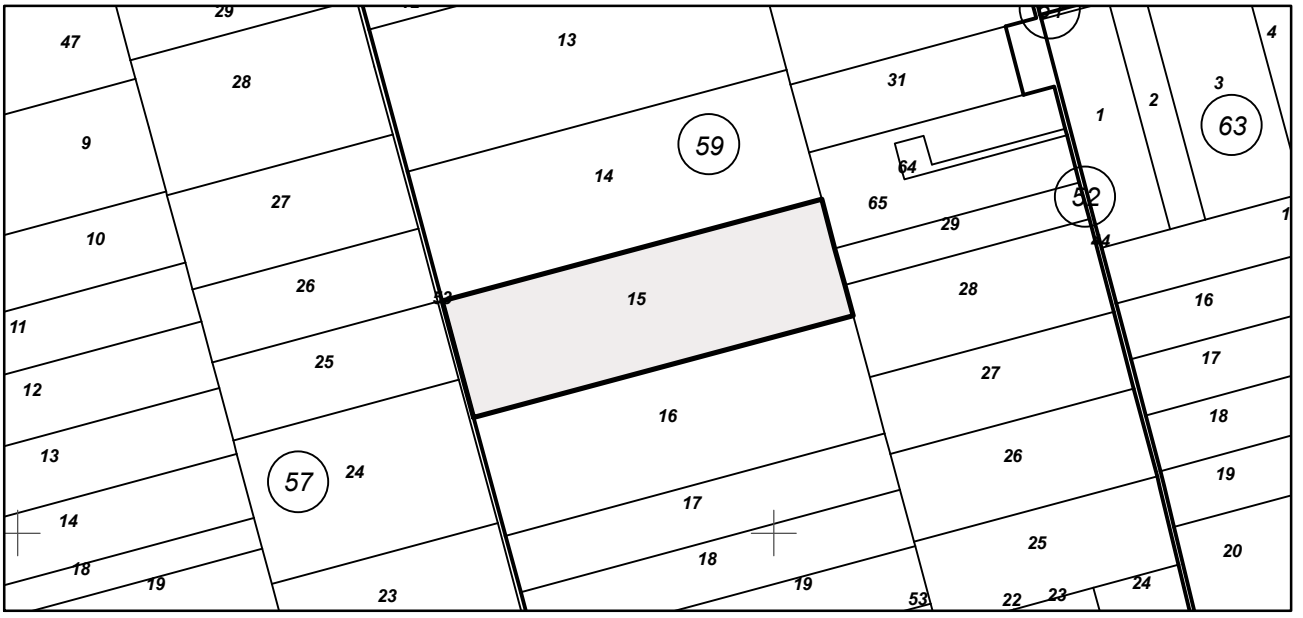

М 1:5000

Предишен идентификатор: **няма**
Номер по предходен план: **059015**
Съседи: **21717.59.16, 21717.59.28, 21717.59.29, 21717.59.65, 21717.59.14, 21717.57.53**

Собственици по данни от КРНИ:
1. **КАТИНА ДОБРОМИРОВА ЙОРДАНОВА**
Няма данни за идеалните части
Нотариален акт № 98 том 4 рег. 1263 дело 715 от 02.06.2022г., издаден от Служба по вписванията гр.Девня

Носители на други вещни права по данни от КРНИ:
няма данни

Скица **№ 15-695994-23.06.2022 г.** издадена въз основа на заявление с входящ **№ 01-352918-21.06.2022 г.**

АГЕНЦИЯ ПО ГЕОДЕЗИЯ, КАРТОГРАФИЯ И КАДАСТЪР
София 1618, кв.Павлово, ул.Мусала №1
тел.:02/955 45 40, факс: 02/955 53 33
ACAD@CADASTRE.BG • WWW.CADASTRE.BG

СЛУЖБА ПО ГЕОДЕЗИЯ, КАРТОГРАФИЯ И КАДАСТЪР - ГР. ВАРНА

9000, Бул."ЦАР ОСВОБОДИТЕЛ" №76Г, ет.6, 052/635620; 634638,
varna@cadastre.bg, БУЛСТАТ:130362903

СКИЦА НА ПОЗЕМЛЕН ИМОТ
№ 15-1373544-25.11.2022 г.

Поземлен имот с идентификатор **21717.59.15**

С. **Добротич**, общ. **Вълчи дол**, обл. **Варна**
По кадастралната карта и кадастралните регистри, одобрени със **Заповед РД-18-73/28.07.2016 г. на ИЗПЪЛНИТЕЛЕН ДИРЕКТОР НА АГКК**
Последно изменение на кадастралната карта и кадастралните регистри, засягащо поземления имот **е от 25.11.2022 г.**
Адрес на поземления имот: **с. Добротич, местност ТАТАР АСАН**
Площ: **20701 кв. м**
Трайно предназначение на територията: **Земеделска**
Начин на трайно ползване: **Нива**
Категория на земята: **3**

Координатна система КК2005

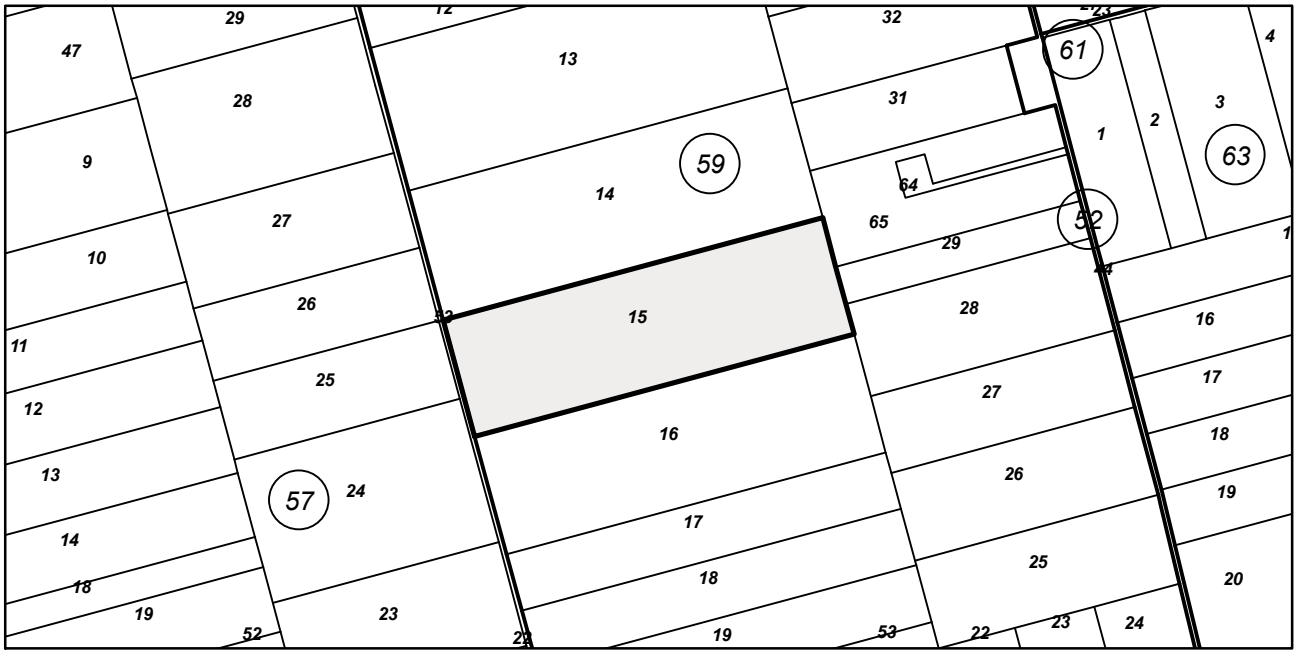

М 1:5000

Предишен идентификатор: **няма**
Номер по предходен план: **059015**
Съседи: **21717.59.16, 21717.59.28, 21717.59.29, 21717.59.65, 21717.59.14, 21717.57.53**

Собственици по данни от КРНИ:
1. **КАТИНА ДОБРОМИРОВА ЙОРДАНОВА**
Няма данни за идеалните части
Нотариален акт № 100 том IV рег. 1268 дело 717 от 02.06.2022г., издаден от Служба по вписванията гр.Девня

Носители на други вещни права по данни от КРНИ:
няма данни

Скица **№ 15-1373544-25.11.2022 г.** издадена въз основа на заявление с входящ **№ 09-257186-25.11.2022 г.**

София 1618, кв.Павлово, ул.Мусала №1
тел.:02/955 45 40, факс: 02/955 53 33
ACAD@CADASTRE.BG • WWW.CADASTRE.BG

СЛУЖБА ПО ГЕОДЕЗИЯ, КАРТОГРАФИЯ И КАДАСТЪР - ГР. ВАРНА

9000, Бул."ЦАР ОСВОБОДИТЕЛ" №76Г, ет.6, 052/635620; 634638,
varna@cadastre.bg, БУЛСТАТ:130362903

СКИЦА НА ПОЗЕМЛЕН ИМОТ
№ 15-695857-23.06.2022 г.

Поземлен имот с идентификатор **21717.59.29**

С. **Добротич**, общ. **Вълчи дол**, обл. **Варна**
По кадастралната карта и кадастралните регистри, одобрени със **Заповед РД-18-73/28.07.2016 г. на ИЗПЪЛНИТЕЛЕН ДИРЕКТОР НА АГКК**
Последно изменение на кадастралната карта и кадастралните регистри, засягащо поземления имот **е от 14.06.2022 г.**
Адрес на поземления имот: **с. Добротич, местност ТАТАР АСАН**
Площ: **4232 кв. м**
Трайно предназначение на територията: **Земеделска**
Начин на трайно ползване: **Нива**
Категория на земята: **3**

Координатна система КК2005

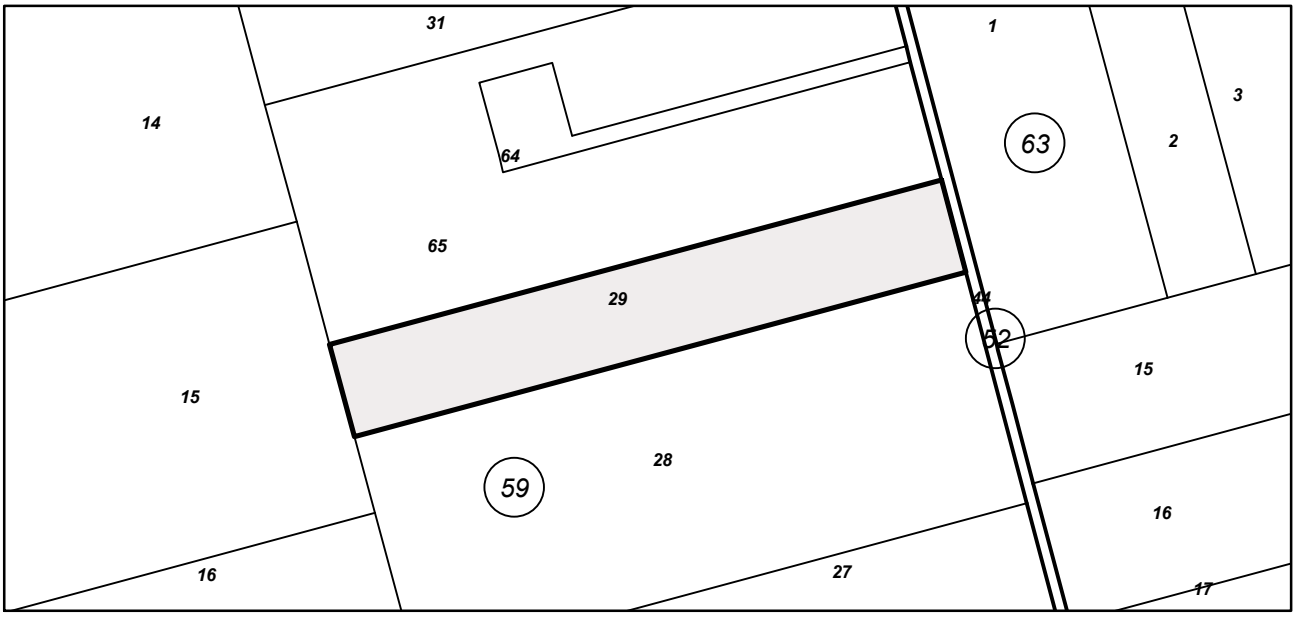

М 1:2000

Предишен идентификатор: **няма**
Номер по предходен план: **059029**
Съседи: **21717.59.15, 21717.59.28, 21717.52.44, 21717.59.65**

Собственици по данни от КРНИ:
1. **КАТИНА ДОБРОМИРОВА ЙОРДАНОВА**
Няма данни за идеалните части
Нотариален акт № 99 том 4 рег. 1267 дело 716 от 02.06.2022г., издаден от Служба по вписванията гр.Девня

Носители на други вещни права по данни от КРНИ:
няма данни

Скица **№ 15-695857-23.06.2022 г.** издадена въз основа на заявление с входящ **№ 01-352918-21.06.2022 г.**

АГЕНЦИЯ ПО ГЕОДЕЗИЯ, КАРТОГРАФИЯ И КАДАСТЪР
София 1618, кв.Павлово, ул.Мусала №1
тел.:02/955 45 40, факс: 02/955 53 33
ACAD@CADASTRE.BG • WWW.CADASTRE.BG

СЛУЖБА ПО ГЕОДЕЗИЯ, КАРТОГРАФИЯ И КАДАСТЪР - ГР. ВАРНА

9000, Бул."ЦАР ОСВОБОДИТЕЛ" №76Г, ет.6, 052/635620; 634638,
varna@cadastre.bg, БУЛСТАТ:130362903

СКИЦА НА ПОЗЕМЛЕН ИМОТ
№ 15-1293074-29.11.2021 г.

Поземлен имот с идентификатор **21717.59.31**

С. **Добротич**, общ. **Вълчи дол**, обл. **Варна**
По кадастралната карта и кадастралните регистри, одобрени със **Заповед РД-18-73/28.07.2016 г. на ИЗПЪЛНИТЕЛЕН ДИРЕКТОР НА АГКК**
Последно изменение на кадастралната карта и кадастралните регистри, засягащо поземления имот: **няма данни за изменение**
Адрес на поземления имот: **с. Добротич, местност ТАТАР АСАН**
Площ: **6844 кв. м**
Трайно предназначение на територията: **Земеделска**
Начин на трайно ползване: **Нива**
Категория на земята: **3**

Координатна система КК2005

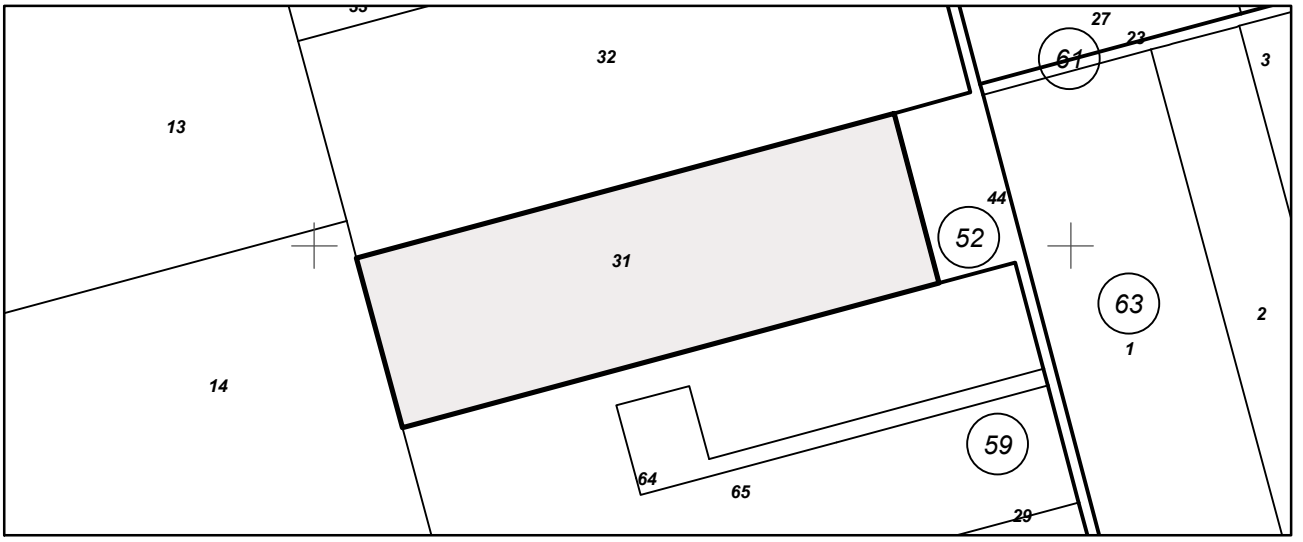

М 1:2000

Предишен идентификатор: **няма**
Номер по предходен план: **059031**
Съседи: **21717.59.14, 21717.59.65, 21717.59.32, 21717.52.44**

Собственици по данни от КРНИ:
1. **СИМОН СВЕТОЗАР БОНЕВА**
площ 6844 кв. м от правото на собственост
Нотариален акт за дарение на земеделска земя № 51 том 8 рег. 2975 дело 1446 от 13.07.2011г., издаден от СВ-ДЕВНЯ

Носители на други вещни права по данни от КРНИ:
няма данни

Скица **№ 15-1293074-29.11.2021 г.** издадена въз основа на заявление с входящ **№ 01-649584-18.11.2021 г.**

АГЕНЦИЯ ПО ГЕОДЕЗИЯ, КАРТОГРАФИЯ И КАДАСТЪР
София 1618, кв.Павлово, ул.Мусала №1
тел.:02/955 45 40, факс: 02/955 53 33
ACAD@CADASTRE.BG • WWW.CADASTRE.BG

СЛУЖБА ПО ГЕОДЕЗИЯ, КАРТОГРАФИЯ И КАДАСТЪР - ГР. ВАРНА

9000, Бул."ЦАР ОСВОБОДИТЕЛ" №76Г, ет.6, 052/635620; 634638,
varna@cadastre.bg, БУЛСТАТ:130362903

СКИЦА НА ПОЗЕМЛЕН ИМОТ
№ 15-1367657-24.11.2022 г.

Поземлен имот с идентификатор **21717.59.32**

С. **Добротич**, общ. **Вълчи дол**, обл. **Варна**
По кадастралната карта и кадастралните регистри, одобрени със **Заповед РД-18-73/28.07.2016 г. на ИЗПЪЛНИТЕЛЕН ДИРЕКТОР НА АГКК**
Последно изменение на кадастралната карта и кадастралните регистри, засягащо поземления имот **е от 24.11.2022 г.**
Адрес на поземления имот: **с. Добротич, местност ТАТАР АСАН**
Площ: **10001 кв. м**
Трайно предназначение на територията: **Земеделска**
Начин на трайно ползване: **Нива**
Категория на земята: **3**

Координатна система КК2005

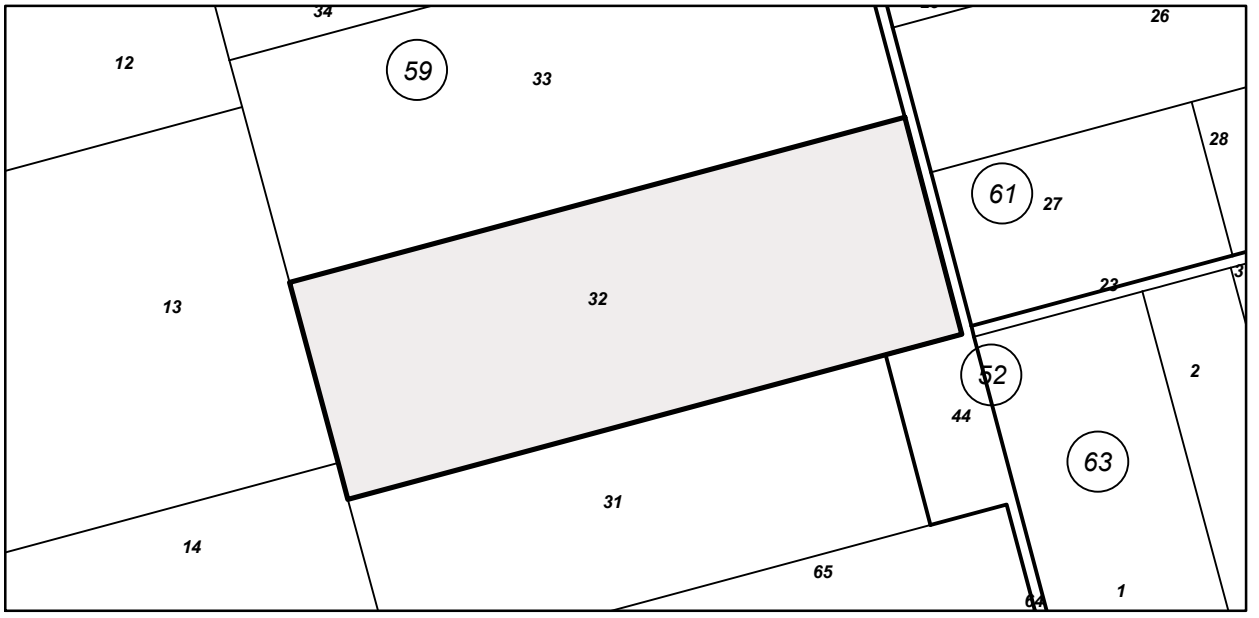

М 1:2000

Номер по предходен план: **059032**
Съседи: **21717.59.13, 21717.59.14, 21717.59.31, 21717.52.44, 21717.59.33**

Собственици по данни от КРНИ:
1. **СИМОН СВЕТОЗАР БОНЕВА**
площ 10001 кв. м от правото на собственост
Нотариален акт за дарение на земеделска земя № 51 том 8 рег. 2075 дело 1446 от 13.07.2011г., издаден от СВ-ДЕВНЯ

Носители на други вещни права по данни от КРНИ:
няма данни

Скица **№ 15-1367657-24.11.2022 г.** издадена въз основа на заявление с входящ **№ 09-255967-24.11.2022 г.**

София 1618, кв.Павлово, ул.Мусала №1
тел.:02/955 45 40, факс: 02/955 53 33
ACAD@CADASTRE.BG • WWW.CADASTRE.BG

СЛУЖБА ПО ГЕОДЕЗИЯ, КАРТОГРАФИЯ И КАДАСТЪР - ГР. ВАРНА

9000, Бул."ЦАР ОСВОБОДИТЕЛ" №76Г, ет.6, 052/635620; 634638,
varna@cadastre.bg, БУЛСТАТ:130362903

СКИЦА НА ПОЗЕМЛЕН ИМОТ
№ 15-695917-23.06.2022 г.

Поземлен имот с идентификатор **21717.59.33**

С. **Добротич**, общ. **Вълчи дол**, обл. **Варна**
По кадастралната карта и кадастралните регистри, одобрени със **Заповед РД-18-73/28.07.2016 г. на ИЗПЪЛНИТЕЛЕН ДИРЕКТОР НА АГКК**
Последно изменение на кадастралната карта и кадастралните регистри, засягащо поземления имот **е от 14.06.2022 г.**
Адрес на поземления имот: **с. Добротич, местност ТАТАР АСАН**
Площ: **10280 кв. м**
Трайно предназначение на територията: **Земеделска**
Начин на трайно ползване: **Нива**
Категория на земята: **3**

Координатна система КК2005

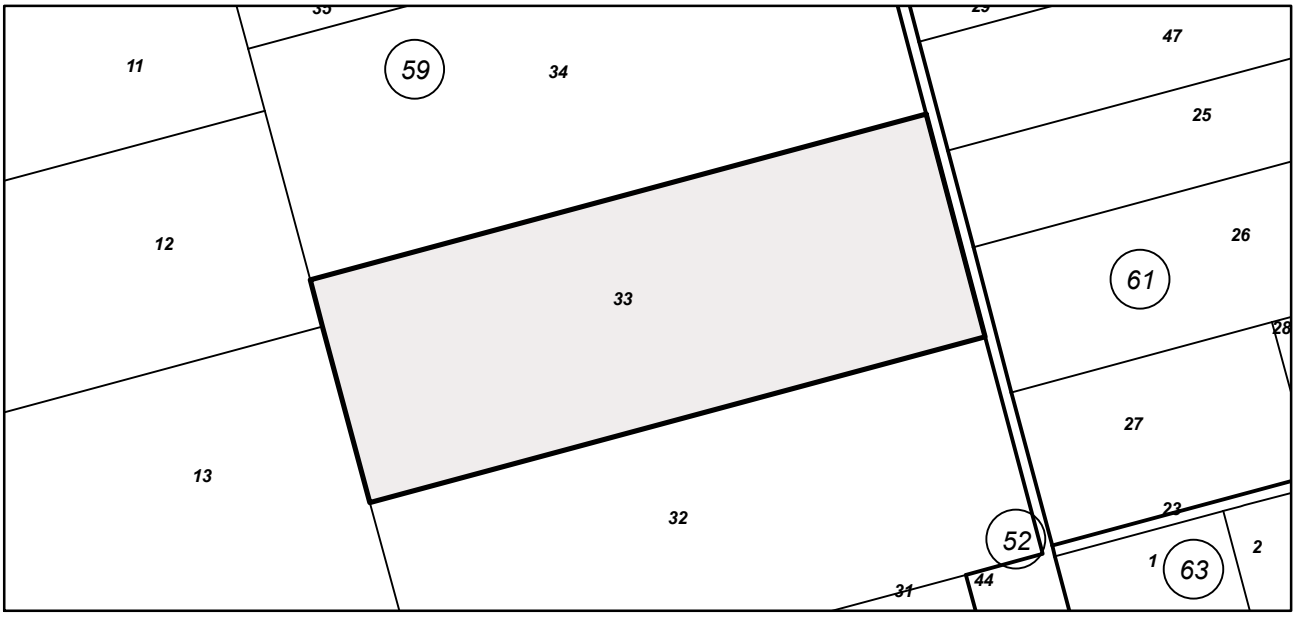

М 1:2000

Предишен идентификатор: **няма**
Номер по предходен план: **059033**
Съседи: **21717.59.12, 21717.59.13, 21717.59.32, 21717.52.44, 21717.59.34**

Собственици по данни от КРНИ:
1. **КАТИНА ДОБРОМИРОВА ЙОРДАНОВА**
Няма данни за идеалните части
Нотариален акт № 98 том 4 рег. 1263 дело 715 от 02.06.2022г., издаден от Служба по вписванията гр.Девня

Носители на други вещни права по данни от КРНИ:
няма данни

Скица **№ 15-695917-23.06.2022 г.** издадена въз основа на заявление с входящ **№ 01-352918-21.06.2022 г.**

АГЕНЦИЯ ПО ГЕОДЕЗИЯ, КАРТОГРАФИЯ И КАДАСТЪР
София 1618, кв.Павлово, ул.Мусала №1
тел.:02/955 45 40, факс: 02/955 53 33
ACAD@CADASTRE.BG • WWW.CADASTRE.BG

СЛУЖБА ПО ГЕОДЕЗИЯ, КАРТОГРАФИЯ И КАДАСТЪР - ГР. ВАРНА

9000, Бул."ЦАР ОСВОБОДИТЕЛ" №76Г, ет.6, 052/635620; 634638,
varna@cadastre.bg, БУЛСТАТ:130362903

СКИЦА НА ПОЗЕМЛЕН ИМОТ
№ 15-695860-23.06.2022 г.

Поземлен имот с идентификатор **21717.59.34**

С. **Добротич**, общ. **Вълчи дол**, обл. **Варна**
По кадастралната карта и кадастралните регистри, одобрени със **Заповед РД-18-73/28.07.2016 г. на ИЗПЪЛНИТЕЛЕН ДИРЕКТОР НА АГКК**
Последно изменение на кадастралната карта и кадастралните регистри, засягащо поземления имот **е от 14.06.2022 г.**
Адрес на поземления имот: **с. Добротич, местност ТАТАР АСАН**
Площ: **10699 кв. м**
Трайно предназначение на територията: **Земеделска**
Начин на трайно ползване: **Нива**
Категория на земята: **3**

Координатна система КК2005

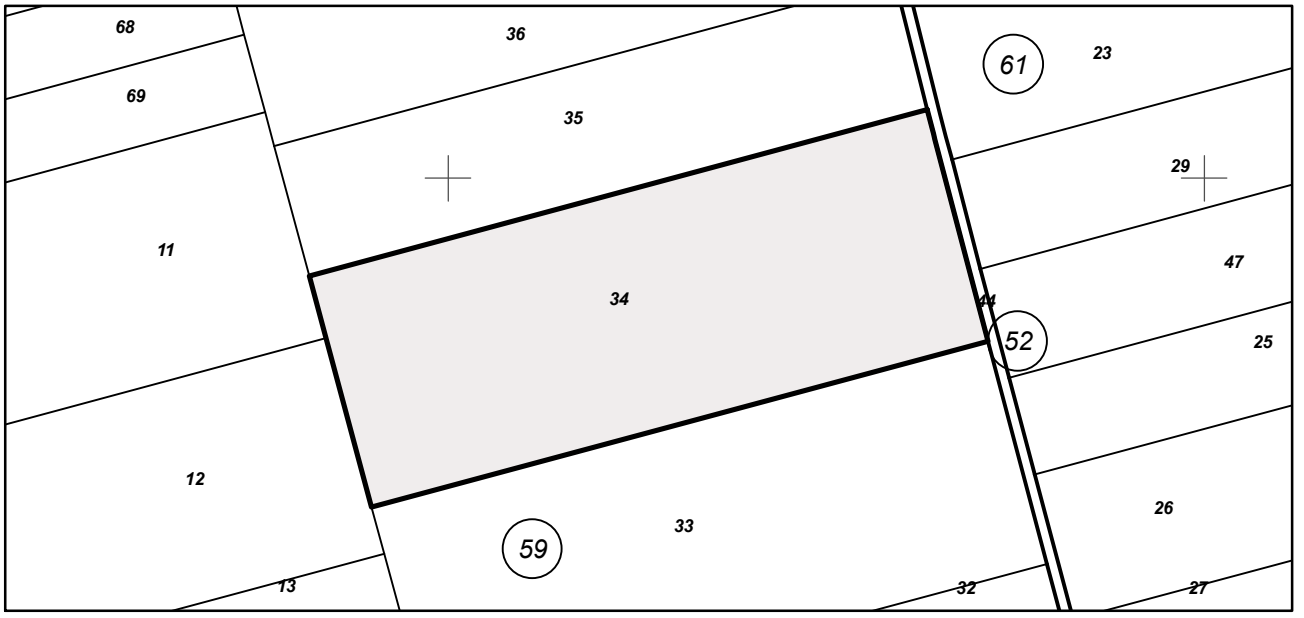

М 1:2000

Предишен идентификатор: **няма**
Номер по предходен план: **059034**
Съседи: **21717.59.11, 21717.59.12, 21717.59.33, 21717.52.44, 21717.59.35**

Собственици по данни от КРНИ:
1. **КАТИНА ДОБРОМИРОВА ЙОРДАНОВА**
Няма данни за идеалните части
Нотариален акт № 99 том 4 рег. 1267 дело 716 от 02.06.2022г., издаден от Служба по вписванията гр.Девня

Носители на други вещни права по данни от КРНИ:
няма данни

Скица **№ 15-695860-23.06.2022 г.** издадена въз основа на заявление с входящ **№ 01-352918-21.06.2022 г.**

АГЕНЦИЯ ПО ГЕОДЕЗИЯ, КАРТОГРАФИЯ И КАДАСТЪР
София 1618, кв.Павлово, ул.Мусала №1
тел.:02/955 45 40, факс: 02/955 53 33
ACAD@CADASTRE.BG • WWW.CADASTRE.BG

СЛУЖБА ПО ГЕОДЕЗИЯ, КАРТОГРАФИЯ И КАДАСТЪР - ГР. ВАРНА

9000, Бул."ЦАР ОСВОБОДИТЕЛ" №76Г, ет.6, 052/635620; 634638,
varna@cadastre.bg, БУЛСТАТ:130362903

СКИЦА НА ПОЗЕМЛЕН ИМОТ
№ 15-1367701-24.11.2022 г.

Поземлен имот с идентификатор **21717.59.64**

С. **Добротич**, общ. **Вълчи дол**, обл. **Варна**
По кадастралната карта и кадастралните регистри, одобрени със **Заповед РД-18-73/28.07.2016 г. на ИЗПЪЛНИТЕЛЕН ДИРЕКТОР НА АГКК**
Последно изменение на кадастралната карта и кадастралните регистри, засягащо поземления имот **е от 24.11.2022 г.**
Адрес на поземления имот: **с. Добротич, местност ТАТАР АСАН**
Площ: **902 кв. м**
Трайно предназначение на територията: **Урбанизирана**
Начин на трайно ползване: **За електроенергийното производство**

Координатна система КК2005

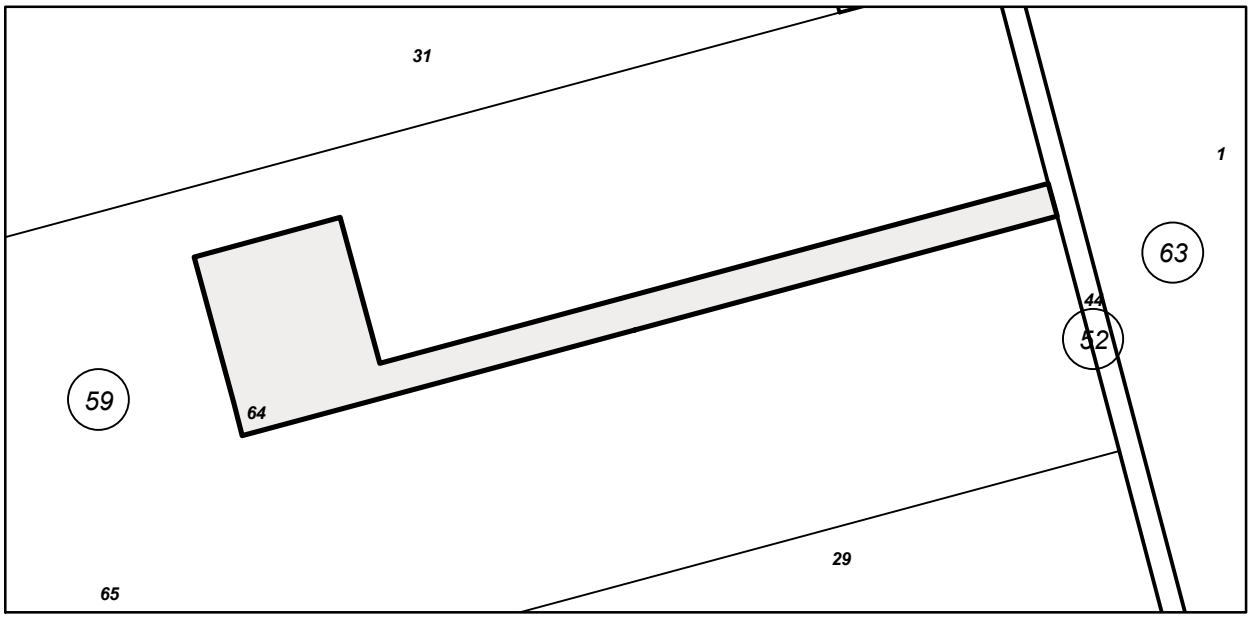

М 1:1000

Номер по предходен план: **059030**
Съседи: **21717.59.65, 21717.52.44**

Собственици по данни от КРНИ:
1. **СИМОН СВЕТОЗАР БОНЕВА**
площ 902 кв. м от правото на собственост
Нотариален акт за дарение на земеделска земя № 51 том 8 рег. 2075 дело 1446 от 13.07.2011г., издаден от СВ-ДЕВНЯ

Носители на други вещни права по данни от КРНИ:
1. **200773401, "ДОБРОТИЧ УИНД"ЕАД**
Право на строеж

Нотариален акт № 37 том 8 рег. 2057 дело 1432 от 12.07.2011г., издаден от СВ - ДЕВНЯ

Скица **№ 15-1367701-24.11.2022 г.** издадена въз основа на заявление с входящ **№ 09-255967-24.11.2022 г.**

АГЕНЦИЯ ПО ГЕОДЕЗИЯ, КАРТОГРАФИЯ И КАДАСТЪР
София 1618, кв.Павлово, ул.Мусала №1
тел.:02/955 45 40, факс: 02/955 53 33
ACAD@CADASTRE.BG • WWW.CADASTRE.BG

СЛУЖБА ПО ГЕОДЕЗИЯ, КАРТОГРАФИЯ И КАДАСТЪР - ГР. ВАРНА

9000, Бул."ЦАР ОСВОБОДИТЕЛ" №76Г, ет.6, 052/635620; 634638,
varna@cadastre.bg, БУЛСТАТ:130362903

СКИЦА НА ПОЗЕМЛЕН ИМОТ
№ 15-1367652-24.11.2022 г.

Поземлен имот с идентификатор **21717.59.65**

С. **Добротич**, общ. **Вълчи дол**, обл. **Варна**
По кадастралната карта и кадастралните регистри, одобрени със **Заповед РД-18-73/28.07.2016 г. на ИЗПЪЛНИТЕЛЕН ДИРЕКТОР НА АГКК**
Последно изменение на кадастралната карта и кадастралните регистри, засягащо поземления имот **е от 24.11.2022 г.**
Адрес на поземления имот: **с. Добротич, местност ТАТАР АСАН**
Площ: **10099 кв. м**
Трайно предназначение на територията: **Земеделска**
Начин на трайно ползване: **Нива**
Категория на земята: **3**

Координатна система ККС2005

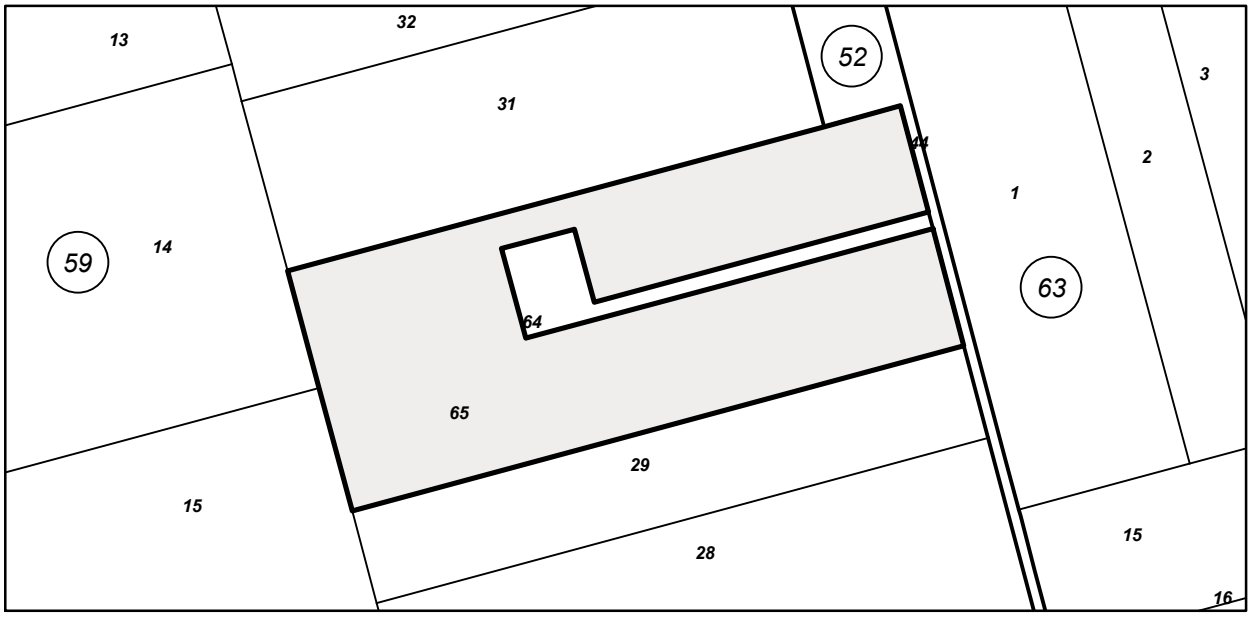

М 1:2000

Номер по предходен план: **059065**
Съседи: **21717.59.14, 21717.59.15, 21717.59.29, 21717.59.64, 21717.52.44, 21717.59.31**

Собственици по данни от КРНИ:
1. **СИМОН СВЕТОЗАР БОНЕВА**
площ 10099 кв. м от правото на собственост
Нотариален акт за дарение на земеделска земя № 51 том 8 рег. 2075 дело 1446 от 13.07.2011г., издаден от СВ-ДЕВНЯ

Носители на други вещни права по данни от КРНИ:
няма данни

Скица **№ 15-1367652-24.11.2022 г.** издадена въз основа на заявление с входящ **№ 09-255967-24.11.2022 г.**

СЛУЖБА ПО ГЕОДЕЗИЯ, КАРТОГРАФИЯ И КАДАСТЪР - ГР. ВАРНА
9000, Бул."ЦАР ОСВОБОДИТЕЛ" №76Г, ет.6, 052/635620; 634638,
varna@cadastre.bg, БУЛСТАТ:130362903

СКИЦА НА ПОЗЕМЛЕН ИМОТ
№ 15-1140522-20.10.2021 г.

Поземлен имот с идентификатор **21717.60.54**

С. **Добротич**, общ. **Вълчи дол**, обл. **Варна**
По кадастралната карта и кадастралните регистри, одобрени със **Заповед РД-18-73/28.07.2016 г. на ИЗПЪЛНИТЕЛЕН ДИРЕКТОР НА АГКК**
Последно изменение на кадастралната карта и кадастралните регистри, засягащо поземления имот: **няма данни за изменение**
Адрес на поземления имот: **с. Добротич**
Площ: **9999 кв. м**
Трайно предназначение на територията: **Земеделска**
Начин на трайно ползване: **Нива**
Категория на земята: **4**

Координатна система КК2005

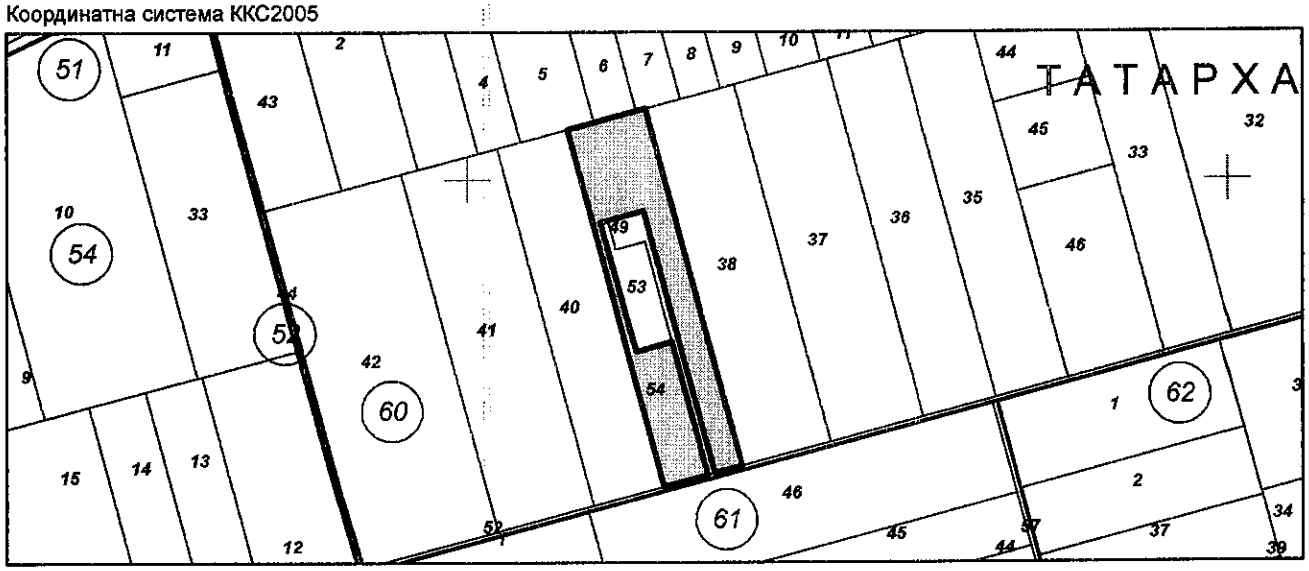

М 1:5000

Предишен идентификатор: **21717.60.50**
Номер по предходен план: **60.50**
Съседи: **21717.60.40, 21717.60.49, 21717.60.52, 21717.60.38, 21717.60.7, 21717.60.6, 21717.60.5, 21717.60.53**

Собственици по данни от КРНИ:
1. **КАТИНА ДОБРОМИРОВА ЙОРДАНОВА**
Няма данни за идеалните части
Нотариален акт № 143 том 6 рег. 1903 дело 1146 от 29.07.2021г., издаден от служба по вписванията гр.Девня

Носители на други вещни права по данни от КРНИ:
няма данни

Скица **№ 15-1140522-20.10.2021 г.** издадена въз основа на заявление с входящ **№ 01-568446-11.10.2021 г.**

/инж. Красимира Божкова/

АГЕНЦИЯ ПО ГЕОДЕЗИЯ,
КАРТОГРАФИЯ И КАДАСТЪР

София 1618, кв.Павлово, ул.Мусала №1
тел.:02/955 45 40, факс: 02/955 53 33
ACAD@CADASTRE.BG • WWW.CADASTRE.BG

СЛУЖБА ПО ГЕОДЕЗИЯ, КАРТОГРАФИЯ И КАДАСТЪР - ГР. ВАРНА

9000, Бул."ЦАР ОСВОБОДИТЕЛ" №76Г, ет.6, 052/635620; 634638,
varna@cadastre.bg, БУЛСТАТ:130362903

СКИЦА НА ПОЗЕМЛЕН ИМОТ
№ 15-1398292-01.12.2022 г.

Поземлен имот с идентификатор **21717.62.42**

С. **Добротич**, общ. **Вълчи дол**, обл. **Варна**
По кадастралната карта и кадастралните регистри, одобрени със **Заповед РД-18-73/28.07.2016 г. на ИЗПЪЛНИТЕЛЕН ДИРЕКТОР НА АГКК**
Последно изменение на кадастралната карта и кадастралните регистри, засягащо поземления имот **е от 01.12.2022 г.**
Адрес на поземления имот: **с. Добротич, местност ЧОКУР ТАРЛА**
Площ: **655 кв. м**
Трайно предназначение на територията: **Урбанизирана**
Начин на трайно ползване: **За електроенергийното производство**

Координатна система КК2005

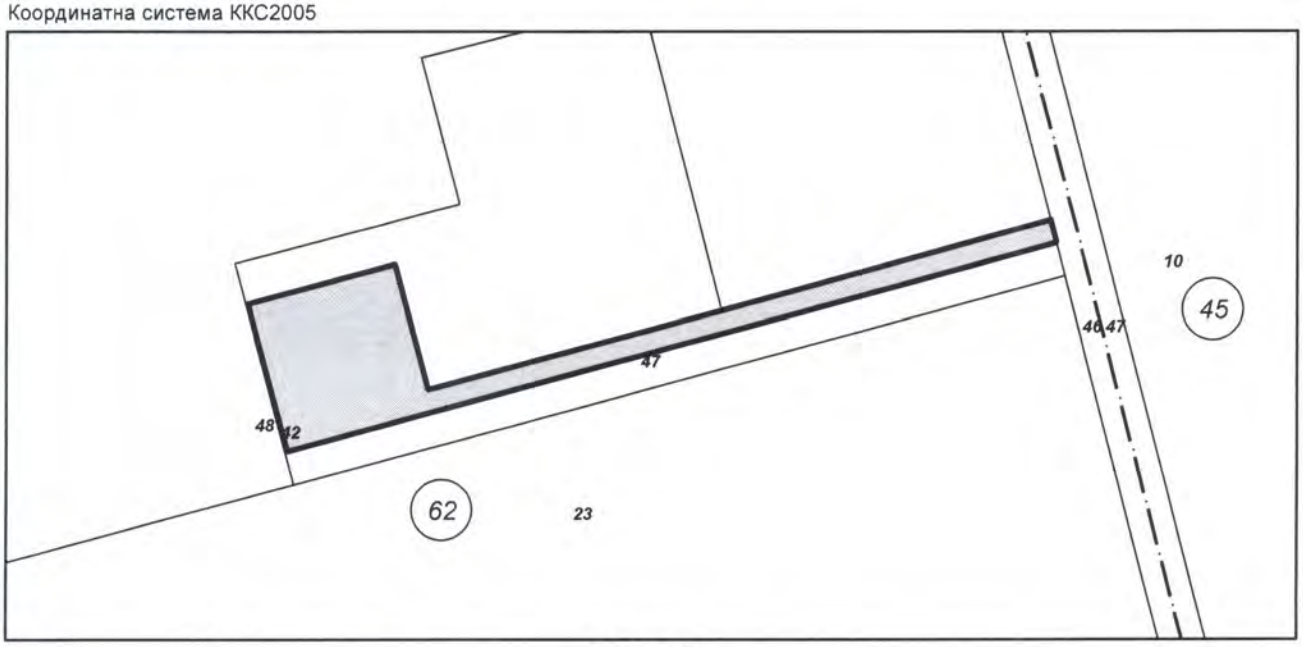

М 1:1000

Номер по предходен план: **062024**
Съседи: **21717.62.47, 21717.62.46, 21717.62.48**

Собственици по данни от КРНИ:
1. **СИМОН СВЕТОЗАР БОНЕВА**
площ 655 кв. м от правото на собственост
Нотариален акт за дарение на земеделска земя № 51 том 8 рег. 2075 дело 1446 от 13.07.2011г., издаден от СВ-ДЕВНЯ

Носители на други вещни права по данни от КРНИ:
1. **200773401, "ДОБРОТИЧ УИНД"ЕАД**
Право на строеж

Нотариален акт № 37 том 8 рег. 2057 дело 1432 от 12.07.2011г., издаден от СВ - ДЕВНЯ

Скица **№ 15-1398292-01.12.2022 г.** издадена въз основа на заявление с входящ **№ 09-262068-01.12.2022 г.**

/инж. Красимира Божкова/

Зх-ЯЦ-7-16/15.11.13г.

АГЕНЦИЯ ПО ГЕОДЕЗИЯ, КАРТОГРАФИЯ И КАДАСТЪР
София 1618, кв.Павлово, ул.Мусала №1
тел.:02/955 45 40, факс: 02/955 53 33
ACAD@CADASTRE.BG • WWW.CADASTRE.BG

СЛУЖБА ПО ГЕОДЕЗИЯ, КАРТОГРАФИЯ И КАДАСТЪР - ГР. ВАРНА

9000, Бул."ЦАР ОСВОБОДИТЕЛ" №76Г, ет.6, 052/635620; 634638,
varna@cadastre.bg, БУЛСТАТ:130362903

СКИЦА НА ПОЗЕМЛЕН ИМОТ
№ 15-1367641-24.11.2022 г.

Поземлен имот с идентификатор **21717.62.47**

С. **Добротич**, общ. **Вълчи дол**, обл. **Варна**
По кадастралната карта и кадастралните регистри, одобрени със **Заповед РД-18-73/28.07.2016 г. на ИЗПЪЛНИТЕЛЕН ДИРЕКТОР НА АГКК**
Последно изменение на кадастралната карта и кадастралните регистри, засягащо поземления имот **е от 24.11.2022 г.**
Адрес на поземления имот: **с. Добротич**
Площ: **2080 кв. м**
Трайно предназначение на територията: **Земеделска**
Начин на трайно ползване: **Нива**
Категория на земята: **3**

Координатна система КК2005

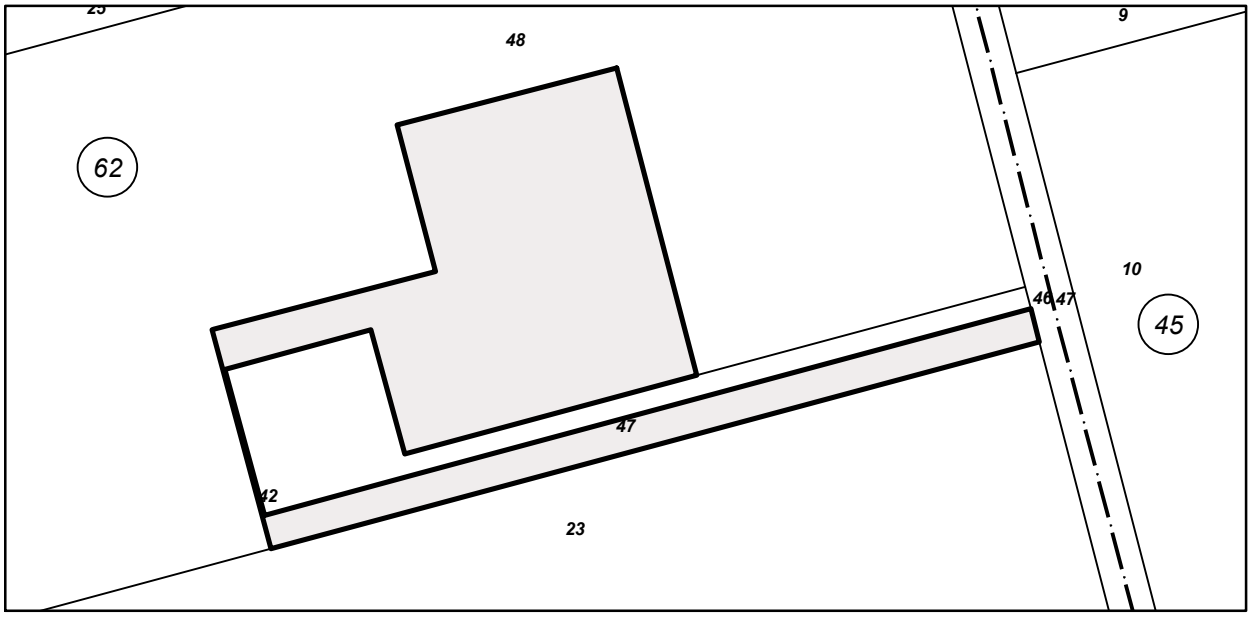

М 1:1000

Номер по предходен план: **062047**
Съседи: **21717.62.48, 21717.62.23, 21717.62.42, 21717.62.46**

Собственици по данни от КРНИ:
1. **СИМОН СВЕТОЗАР БОНЕВА**
Няма данни за идеалните части
Нотариален акт за дарение на земеделска земя № 51 том 8 рег. 2075 дело 1446 от 13.07.2011г., издаден от СВ-ДЕВНЯ

Носители на други вещни права по данни от КРНИ:
няма данни

Скица **№ 15-1367641-24.11.2022 г.** издадена въз основа на заявление с входящ **№ 09-255967-24.11.2022 г.**

АГЕНЦИЯ ПО ГЕОДЕЗИЯ, КАРТОГРАФИЯ И КАДАСТЪР
София 1618, кв.Павлово, ул.Мусала №1
тел.:02/955 45 40, факс: 02/955 53 33
ACAD@CADASTRE.BG • WWW.CADASTRE.BG

СЛУЖБА ПО ГЕОДЕЗИЯ, КАРТОГРАФИЯ И КАДАСТЪР - ГР. ВАРНА
9000, Бул."ЦАР ОСВОБОДИТЕЛ" №76Г, ет.6, 052/635620; 634638,
varna@cadastre.bg, БУЛСТАТ:130362903

СКИЦА НА ПОЗЕМЛЕН ИМОТ
№ 15-1398295-01.12.2022 г.

Поземлен имот с идентификатор **21717.62.48**

С. **Добротич**, общ. **Вълчи дол**, обл. **Варна**
По кадастралната карта и кадастралните регистри, одобрени със **Заповед РД-18-73/28.07.2016 г.**
на ИЗПЪЛНИТЕЛЕН ДИРЕКТОР НА АГКК
Последно изменение на кадастралната карта и кадастралните регистри, засягащо поземления имот **е от 01.12.2022 г.**
Адрес на поземления имот: **с. Добротич**
Площ: **17963 кв. м**
Трайно предназначение на територията: **Земеделска**
Начин на трайно ползване: **Нива**
Категория на земята: **3**

Координатна система ККС2005



М 1:5000

Номер по предходен план: **62.43**
Съседи: **21717.62.19, 21717.62.20, 21717.62.23, 21717.62.42, 21717.62.47, 21717.62.46, 21717.62.25**

Собственици по данни от КРНИ:
1. **СИМОН СВЕТОЗАР БОНЕВА**
Няма данни за идеалните части
Нотариален акт за дарение на земеделска земя № 51 том 8 рег. 2075 дело 1446 от 13.07.2011г., издаден от СВ-ДЕВНЯ

Носители на други вещни права по данни от КРНИ:
няма данни

Скица **№ 15-1398295-01.12.2022 г.** издадена въз основа на заявление с входящ **№ 09-262068-01.12.2022 г.**

/инж. Красимира Божкова/

София 1618, кв.Павлово, ул.Мусала №1
тел.:02/955 45 40, факс: 02/955 53 33
ACAD@CADASTRE.BG • WWW.CADASTRE.BG

СЛУЖБА ПО ГЕОДЕЗИЯ, КАРТОГРАФИЯ И КАДАСТЪР - ГР. ВАРНА

9000, Бул."ЦАР ОСВОБОДИТЕЛ" №76Г, ет.6, 052/635620; 634638,
varna@cadastre.bg, БУЛСТАТ:130362903

СКИЦА НА ПОЗЕМЛЕН ИМОТ
№ 15-980989-07.09.2021 г.

Поземлен имот с идентификатор **27629.13.23**

С. **Есеница**, общ. **Вълчи дол**, обл. **Варна**
По кадастралната карта и кадастралните регистри, одобрени със **Заповед РД-18-74/28.07.2016 г. на ИЗПЪЛНИТЕЛЕН ДИРЕКТОР НА АГКК**
Последно изменение на кадастралната карта и кадастралните регистри, засягащо поземления имот **е от 07.09.2021 г.**
Адрес на поземления имот: **с. Есеница, местност ГЕРОВСКИ ПЪТ**
Площ: **27999 кв. м**
Трайно предназначение на територията: **Земеделска**
Начин на трайно ползване: **Нива**
Категория на земята: **3**

Координатна система КК2005

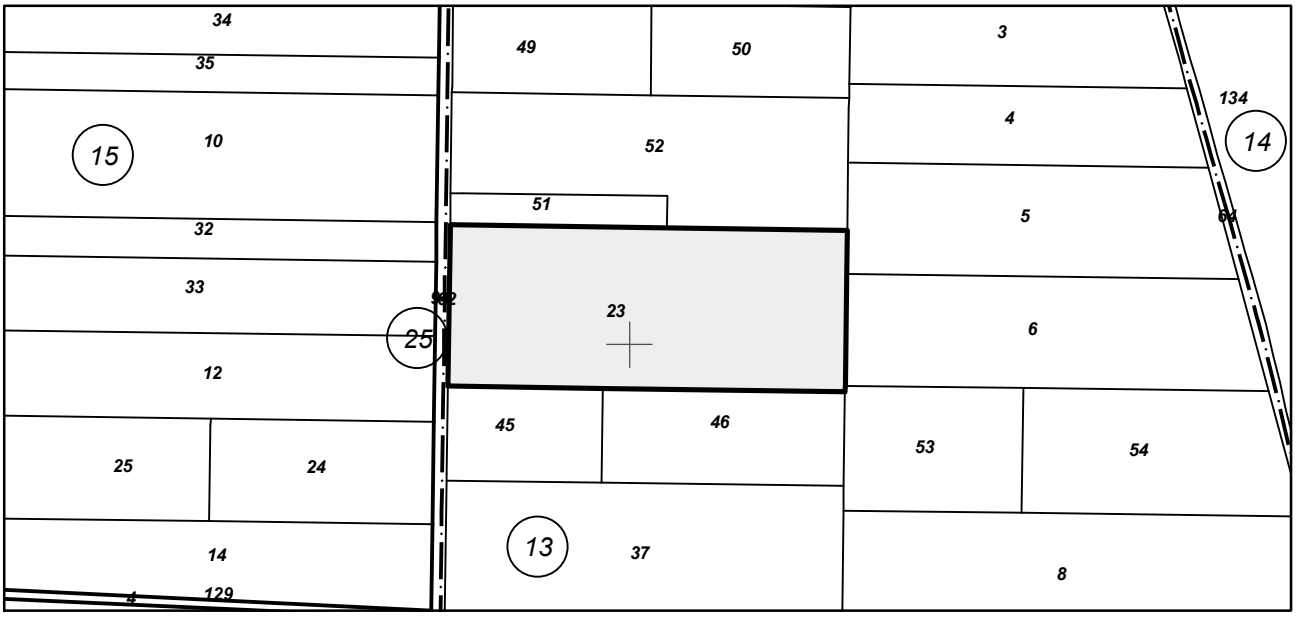

М 1:5000

Предишен идентификатор: **няма**
Номер по предходен план: **013023**
Съседи: **27629.13.45, 27629.13.62, 27629.13.46, 27629.13.53, 27629.13.6, 27629.13.5, 27629.13.52, 27629.13.51**

Собственици по данни от КРНИ:
1. **КАТИНА ДОБРОМИРОВА ЙОРДАНОВА**
Няма данни за идеалните части
Нотариален акт № 57 том 6 рег. 1744 дело 1058 от 15.07.2021г., издаден от Служба по вписванията гр.Девня

Носители на други вещни права по данни от КРНИ:
няма данни

Скица **№ 15-980989-07.09.2021 г.** издадена въз основа на заявление с входящ **№ 01-482782-27.08.2021 г.**

София 1618, кв.Павлово, ул.Мусала №1
тел.:02/955 45 40, факс: 02/955 53 33
ACAD@CADASTRE.BG • WWW.CADASTRE.BG

СЛУЖБА ПО ГЕОДЕЗИЯ, КАРТОГРАФИЯ И КАДАСТЪР - ГР. ВАРНА

9000, Бул."ЦАР ОСВОБОДИТЕЛ" №76Г, ет.6, 052/635620; 634638,
varna@cadastre.bg, БУЛСТАТ:130362903

СКИЦА НА ПОЗЕМЛЕН ИМОТ
№ 15-981011-07.09.2021 г.

Поземлен имот с идентификатор **27629.15.15**

С. **Есеница**, общ. **Вълчи дол**, обл. **Варна**
По кадастралната карта и кадастралните регистри, одобрени със **Заповед РД-18-74/28.07.2016 г. на ИЗПЪЛНИТЕЛЕН ДИРЕКТОР НА АГКК**
Последно изменение на кадастралната карта и кадастралните регистри, засягащо поземления имот **е от 07.09.2021 г.**
Адрес на поземления имот: **с. Есеница, местност ГЕРОВСКИ ПЪТ**
Площ: **9342 кв. м**
Трайно предназначение на територията: **Земеделска**
Начин на трайно ползване: **Нива**
Категория на земята: **3**

Координатна система КК2005

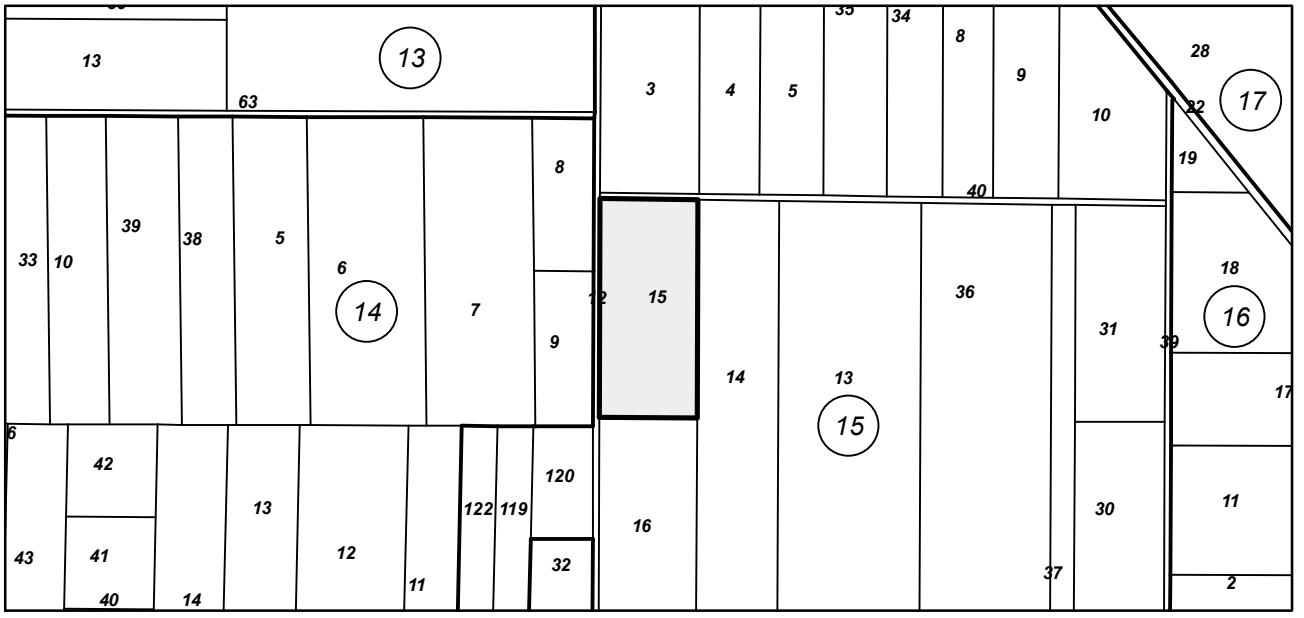

М 1:5000

Предишен идентификатор: **няма**
Номер по предходен план: **015015**
Съседи: **27629.15.12, 27629.15.16, 27629.15.14, 27629.15.40**

Собственици по данни от КРНИ:
1. **КАТИНА ДОБРОМИРОВА ЙОРДАНОВА**
Няма данни за идеалните части
Нотариален акт № 57 том 6 рег. 1744 дело 1058 от 15.07.2021г., издаден от Служба по вписванията гр.Девня

Носители на други вещни права по данни от КРНИ:
няма данни

Скица **№ 15-981011-07.09.2021 г.** издадена въз основа на заявление с входящ **№ 01-482782-27.08.2021 г.**

АГЕНЦИЯ ПО ГЕОДЕЗИЯ, КАРТОГРАФИЯ И КАДАСТЪР
София 1618, кв.Павлово, ул.Мусала №1
тел.:02/955 45 40, факс: 02/955 53 33
ACAD@CADASTRE.BG • WWW.CADASTRE.BG

СЛУЖБА ПО ГЕОДЕЗИЯ, КАРТОГРАФИЯ И КАДАСТЪР - ГР. ВАРНА

9000, Бул."ЦАР ОСВОБОДИТЕЛ" №76Г, ет.6, 052/635620; 634638,
varna@cadastre.bg, БУЛСТАТ:130362903

СКИЦА НА ПОЗЕМЛЕН ИМОТ
№ 15-981030-07.09.2021 г.

Поземлен имот с идентификатор **27629.21.33**

С. **Есеница**, общ. **Вълчи дол**, обл. **Варна**
По кадастралната карта и кадастралните регистри, одобрени със **Заповед РД-18-74/28.07.2016 г. на ИЗПЪЛНИТЕЛЕН ДИРЕКТОР НА АГКК**
Последно изменение на кадастралната карта и кадастралните регистри, засягащо поземления имот **е от 07.09.2021 г.**
Адрес на поземления имот: **с. Есеница, местност ЧЕЛИКЛИЯ**
Площ: **10002 кв. м**
Трайно предназначение на територията: **Земеделска**
Начин на трайно ползване: **Нива**
Категория на земята: **3**

Координатна система КК2005

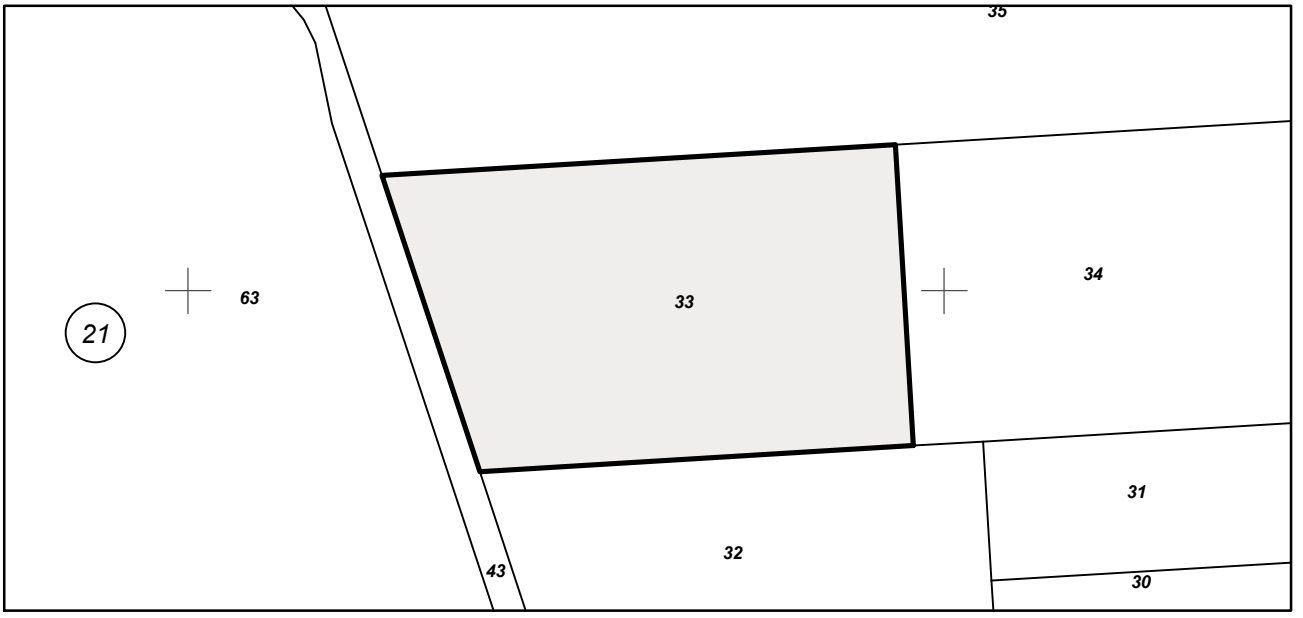

М 1:2000

Предишен идентификатор: **няма**
Номер по предходен план: **021033**
Съседи: **27629.21.43, 27629.21.32, 27629.21.34, 27629.21.35**

Собственици по данни от КРНИ:
1. **КАТИНА ДОБРОМИРОВА ЙОРДАНОВА**
Няма данни за идеалните части
Нотариален акт № 57 том 6 рег. 1744 дело 1058 от 15.07.2021г., издаден от Служба по вписванията гр.Девня

Носители на други вещни права по данни от КРНИ:
няма данни

Скица **№ 15-981030-07.09.2021 г.** издадена въз основа на заявление с входящ **№ 01-482782-27.08.2021 г.**

АГЕНЦИЯ ПО ГЕОДЕЗИЯ, КАРТОГРАФИЯ И КАДАСТЪР

София 1618, кв.Павлово, ул.[illegible]
тел.:02/955 45 40, факс: 02/955 [illegible]
ACAD@CADASTRE.BG • WWW.CADASTRE.[illegible]

СЛУЖБА ПО ГЕОДЕЗИЯ, КАРТОГРАФИЯ И КАДАСТЪР - ГР. ВАРНА

9000, Бул."ЦАР ОСВОБОДИТЕЛ" №76Г, ет.6, 052/635620; 634638,
varna@cadastre.bg, БУЛСТАТ:130362903

СКИЦА НА ПОЗЕМЛЕН ИМОТ
№ 15-1112152-13.10.2021 г.

Поземлен имот с идентификатор **27629.34.53**

С. **Есеница**, общ. **Вълчи дол**, обл. **Варна**
По кадастралната карта и кадастралните регистри, одобрени със **Заповед РД-18-74/28.07.2016 г. на ИЗПЪЛНИТЕЛЕН ДИРЕКТОР НА АГКК**
Последно изменение на кадастралната карта и кадастралните регистри, засягащо поземления имот: **няма данни за изменение**
Адрес на поземления имот:
Площ: **13954 кв. м**
Трайно предназначение на територията: **Земеделска**
Начин на трайно ползване: **Нива**
Категория на земята: **3**

Координатна система КК2005

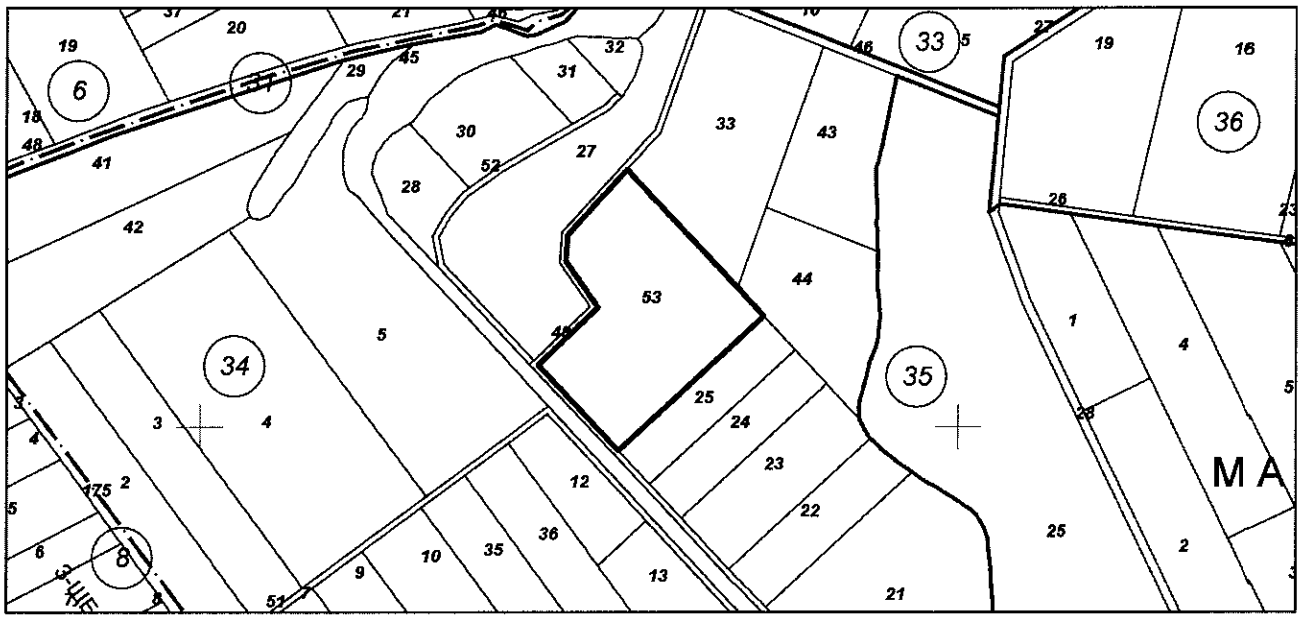

М 1:5000

Съседи: **27629.34.48, 27629.34.25, 27629.34.44, 27629.34.33**
Предишен идентификатор: **27629.34.40; 27629.34.39**
Номер по предходен план: **034040**

Собственици по данни от КРНИ:
1. **КАТИНА ДОБРОМИРОВА ЙОРДАНОВА**
Ид. част 1/1 от правото на собственост
Нотариален акт № 57 том 6 рег. 1757 дело 1058 от 15.07.2021г., издаден от Служба по вписванията гр.Девня

Носители на други вещни права по данни от КРНИ:
няма данни

Скица **№ 15-1112152-13.10.2021 г.** издадена въз основа на заявление с входящ **№ 01-453620-13.08.2021 г.**

/инж. Красимира Божкова/

АГЕНЦИЯ ПО ГЕОДЕЗИЯ, КАРТОГРАФИЯ И КАДАСТЪР

София 1618, кв.Павлово, ул.Мусала №5
тел.:02/955 45 40, факс: 02/955 [illegible]
ACAD@CADASTRE.BG, WWW.CADASTRE.BG

СЛУЖБА ПО ГЕОДЕЗИЯ, КАРТОГРАФИЯ И КАДАСТЪР - ГР. ВАРНА

9000, Бул."ЦАР ОСВОБОДИТЕЛ" №76Г, ет.6, 052/635620; 634638,
varna@cadastre.bg, БУЛСТАТ:130362903

СКИЦА НА ПОЗЕМЛЕН ИМОТ
№ 15-1112171-13.10.2021 г.

Поземлен имот с идентификатор **27629.40.24**

С. **Есеница**, общ. **Вълчи дол**, обл. **Варна**
По кадастралната карта и кадастралните регистри, одобрени със **Заповед РД-18-74/28.07.2016 г. на ИЗПЪЛНИТЕЛЕН ДИРЕКТОР НА АГКК**
Последно изменение на кадастралната карта и кадастралните регистри, засягащо поземления имот: **няма данни за изменение**
Адрес на поземления имот:
Площ: **5999 кв. м**
Трайно предназначение на територията: **Земеделска**
Начин на трайно ползване: **Нива**
Категория на земята: **3**

Координатна система ККС2005



М 1:5000

Съседи: **27629.40.20, 27629.40.10, 27629.40.8, 27629.41.44, 27629.40.7, 27629.40.21**
Предишен идентификатор: **27629.40.16; 27629.40.15**
Номер по предходен план: **040015**

Собственици по данни от КРНИ:
1. **КАТИНА ДОБРОМИРОВА ЙОРДАНОВА**
Ид. част 1/1 от правото на собственост
Нотариален акт № 99 том 5 рег. 1805 дело 900 от 25.06.2021г., издаден от СЛУЖБА ПО ВПИСВАНИЯТА -ВАРНА

Носители на други вещни права по данни от КРНИ:
няма данни

Скица **№ 15-1112171-13.10.2021 г.** издадена въз основа на заявление с входящ **№ 01-453620-13.08.2021 г.**

/инж. Красимира Божкова/

София 1618, кв.Павлово, ул.Мусала №1
тел.:02/955 45 40, факс: 02/955 53 33
ACAD@CADASTRE.BG • WWW.CADASTRE.BG

СЛУЖБА ПО ГЕОДЕЗИЯ, КАРТОГРАФИЯ И КАДАСТЪР - ГР. ВАРНА

9000, Бул."ЦАР ОСВОБОДИТЕЛ" №76Г, ет.6, 052/635620; 634638,
varna@cadastre.bg, БУЛСТАТ:130362903

СКИЦА НА ПОЗЕМЛЕН ИМОТ
№ 15-981075-07.09.2021 г.

Поземлен имот с идентификатор **27629.44.35**

С. **Есеница**, общ. **Вълчи дол**, обл. **Варна**
По кадастралната карта и кадастралните регистри, одобрени със **Заповед РД-18-74/28.07.2016 г. на ИЗПЪЛНИТЕЛЕН ДИРЕКТОР НА АГКК**
Последно изменение на кадастралната карта и кадастралните регистри, засягащо поземления имот **е от 07.09.2021 г.**
Адрес на поземления имот: **с. Есеница, местност СУЛЖА-ВОДОЕМИТЕ**
Площ: **11138 кв. м**
Трайно предназначение на територията: **Земеделска**
Начин на трайно ползване: **Нива**
Категория на земята: **3**

Координатна система КК2005



М 1:2000

Предишен идентификатор: **няма**
Номер по предходен план: **044035**
Съседи: **21645.15.166, 27629.44.40, 27629.44.17, 27629.44.16, 27629.44.15, 27629.44.19, 27629.44.36**

Собственици по данни от КРНИ:
1. **КАТИНА ДОБРОМИРОВА ЙОРДАНОВА**
Няма данни за идеалните части
Нотариален акт № 57 том 6 рег. 1744 дело 1058 от 15.07.2021г., издаден от Служба по вписванията гр.Девня

Носители на други вещни права по данни от КРНИ:
няма данни

Скица **№ 15-981075-07.09.2021 г.** издадена въз основа на заявление с входящ **№ 01-482782-27.08.2021 г.**

АГЕНЦИЯ ПО ГЕОДЕЗИЯ, КАРТОГРАФИЯ И КАДАСТЪР
София 1618, кв.Павлово, ул.Мусала №1
тел.:02/955 45 40, факс: 02/955 53 33
ACAD@CADASTRE.BG • WWW.CADASTRE.BG

СЛУЖБА ПО ГЕОДЕЗИЯ, КАРТОГРАФИЯ И КАДАСТЪР - ГР. ВАРНА

9000, Бул."ЦАР ОСВОБОДИТЕЛ" №76Г, ет.6, 052/635620; 634638,
varna@cadastre.bg, БУЛСТАТ:130362903

СКИЦА НА ПОЗЕМЛЕН ИМОТ
№ 15-981085-07.09.2021 г.

Поземлен имот с идентификатор **27629.44.36**

С. **Есеница**, общ. **Вълчи дол**, обл. **Варна**
По кадастралната карта и кадастралните регистри, одобрени със **Заповед РД-18-74/28.07.2016 г. на ИЗПЪЛНИТЕЛЕН ДИРЕКТОР НА АГКК**
Последно изменение на кадастралната карта и кадастралните регистри, засягащо поземления имот **е от 07.09.2021 г.**
Адрес на поземления имот: **с. Есеница, местност СУЛЖА-ВОДОЕМИТЕ**
Площ: **6664 кв. м**
Трайно предназначение на територията: **Земеделска**
Начин на трайно ползване: **Нива**
Категория на земята: **3**

Координатна система КК2005

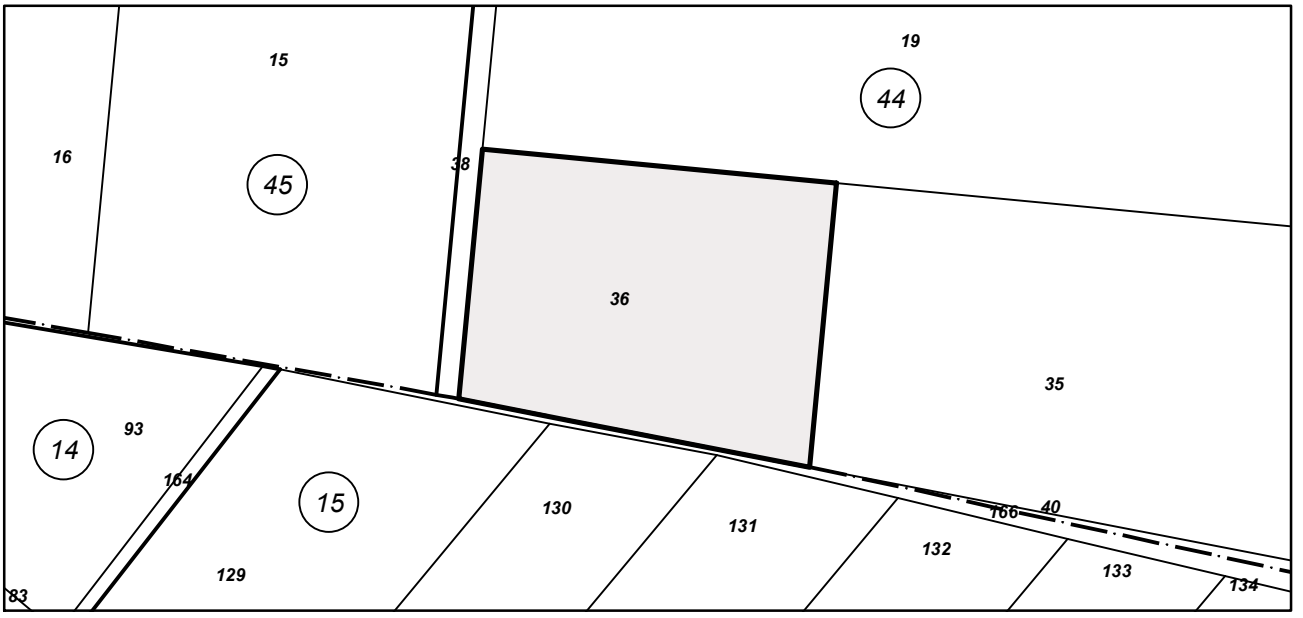

М 1:2000

Предишен идентификатор: **няма**
Номер по предходен план: **044036**
Съседи: **21645.15.166, 27629.44.35, 27629.44.19, 27629.44.38**

Собственици по данни от КРНИ:
1. **КАТИНА ДОБРОМИРОВА ЙОРДАНОВА**
Няма данни за идеалните части
Нотариален акт № 57 том 6 рег. 1744 дело 1058 от 15.07.2021г., издаден от Служба по вписванията гр.Девня

Носители на други вещни права по данни от КРНИ:
няма данни

Скица **№ 15-981085-07.09.2021 г.** издадена въз основа на заявление с входящ **№ 01-482782-27.08.2021 г.**

София 1618, кв.Павлово, ул.Мусала №1
тел.:02/955 45 40, факс: 02/955 53 33
ACAD@CADASTRE.BG • WWW.CADASTRE.BG

СЛУЖБА ПО ГЕОДЕЗИЯ, КАРТОГРАФИЯ И КАДАСТЪР - ГР. ВАРНА

9000, Бул."ЦАР ОСВОБОДИТЕЛ" №76Г, ет.6, 052/635620; 634638,
varna@cadastre.bg, БУЛСТАТ:130362903

СКИЦА НА ПОЗЕМЛЕН ИМОТ
№ 15-981105-07.09.2021 г.

Поземлен имот с идентификатор **32442.18.16**

С. **Изворник**, общ. **Вълчи дол**, обл. **Варна**
По кадастралната карта и кадастралните регистри, одобрени със **Заповед РД-18-77/28.07.2016 г. на ИЗПЪЛНИТЕЛЕН ДИРЕКТОР НА АГКК**
Последно изменение на кадастралната карта и кадастралните регистри, засягащо поземления имот **е от 07.09.2021 г.**
Адрес на поземления имот: **с. Изворник, местност БОСТАН АЛАН**
Площ: **14395 кв. м**
Трайно предназначение на територията: **Земеделска**
Начин на трайно ползване: **Нива**
Категория на земята: **3**

Координатна система КК2005



М 1:5000

Предишен идентификатор: **няма**
Номер по предходен план: **018016**
Съседи: **32442.18.21, 32442.18.26, 32442.18.27, 32442.18.2, 32442.18.1**

Собственици по данни от КРНИ:
1. **КАТИНА ДОБРОМИРОВА ЙОРДАНОВА**
Няма данни за идеалните части
Нотариален акт № 57 том 6 рег. 1744 дело 1058 от 15.07.2021г., издаден от Служба по вписванията гр.Девня

Носители на други вещни права по данни от КРНИ:
няма данни

Скица **№ 15-981105-07.09.2021 г.** издадена въз основа на заявление с входящ **№ 01-482782-27.08.2021 г.**

София 1618, кв.Павлово, ул.Мусала №1
тел.:02/955 45 40, факс: 02/955 53 33
ACAD@CADASTRE.BG • WWW.CADASTRE.BG

СЛУЖБА ПО ГЕОДЕЗИЯ, КАРТОГРАФИЯ И КАДАСТЪР - ГР. ВАРНА

9000, Бул."ЦАР ОСВОБОДИТЕЛ" №76Г, ет.6, 052/635620; 634638,
varna@cadastre.bg, БУЛСТАТ:130362903

СКИЦА НА ПОЗЕМЛЕН ИМОТ
№ 15-981116-07.09.2021 г.

Поземлен имот с идентификатор **32442.24.37**

С. **Изворник**, общ. **Вълчи дол**, обл. **Варна**
По кадастралната карта и кадастралните регистри, одобрени със **Заповед РД-18-77/28.07.2016 г. на ИЗПЪЛНИТЕЛЕН ДИРЕКТОР НА АГКК**
Последно изменение на кадастралната карта и кадастралните регистри, засягащо поземления имот **е от 07.09.2021 г.**
Адрес на поземления имот: **с. Изворник, местност ЧУКУР КОРУ**
Площ: **5480 кв. м**
Трайно предназначение на територията: **Земеделска**
Начин на трайно ползване: **Нива**
Категория на земята: **3**

Координатна система КК2005

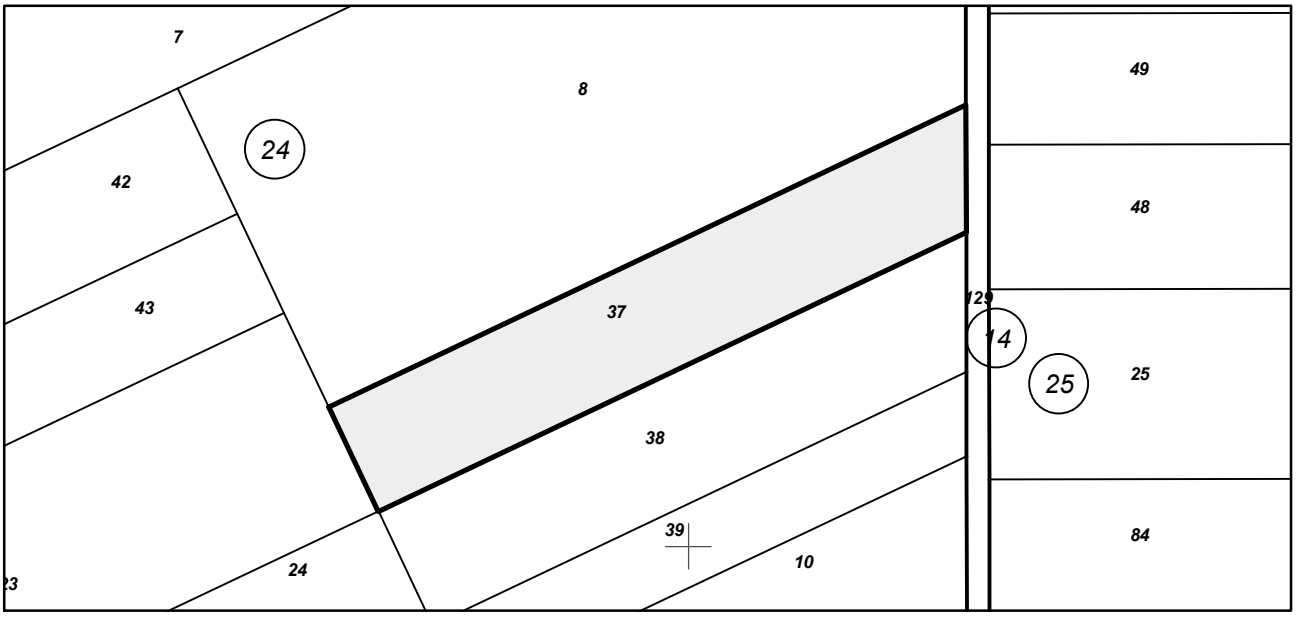

М 1:2000

Предишен идентификатор: **няма**
Номер по предходен план: **024037**
Съседи: **32442.24.23, 32442.24.24, 32442.24.38, 32442.14.129, 32442.24.8**

Собственици по данни от КРНИ:
1. **КАТИНА ДОБРОМИРОВА ЙОРДАНОВА**
Няма данни за идеалните части
Нотариален акт № 57 том 6 рег. 1744 дело 1058 от 15.07.2021г., издаден от Служба по вписванията гр.Девня

Носители на други вещни права по данни от КРНИ:
няма данни

Скица **№ 15-981116-07.09.2021 г.** издадена въз основа на заявление с входящ **№ 01-482782-27.08.2021 г.**

АГЕНЦИЯ ПО ГЕОДЕЗИЯ, КАРТОГРАФИЯ И КАДАСТЪР
София 1618, кв.Павлово, ул.Мусала №1
тел.:02/955 45 40, факс: 02/955 53 33
ACAD@CADASTRE.BG • WWW.CADASTRE.BG

СЛУЖБА ПО ГЕОДЕЗИЯ, КАРТОГРАФИЯ И КАДАСТЪР - ГР. ВАРНА

9000, Бул."ЦАР ОСВОБОДИТЕЛ" №76Г, ет.6, 052/635620; 634638,
varna@cadastre.bg, БУЛСТАТ:130362903

СКИЦА НА ПОЗЕМЛЕН ИМОТ
№ 15-981160-07.09.2021 г.

Поземлен имот с идентификатор **32442.30.20**

С. **Изворник**, общ. **Вълчи дол**, обл. **Варна**
По кадастралната карта и кадастралните регистри, одобрени със **Заповед РД-18-77/28.07.2016 г. на ИЗПЪЛНИТЕЛЕН ДИРЕКТОР НА АГКК**
Последно изменение на кадастралната карта и кадастралните регистри, засягащо поземления имот **е от 07.09.2021 г.**
Адрес на поземления имот: **с. Изворник, местност КАВАК ЕКИНИ**
Площ: **12371 кв. м**
Трайно предназначение на територията: **Земеделска**
Начин на трайно ползване: **Нива**
Категория на земята: **3**

Координатна система КК2005

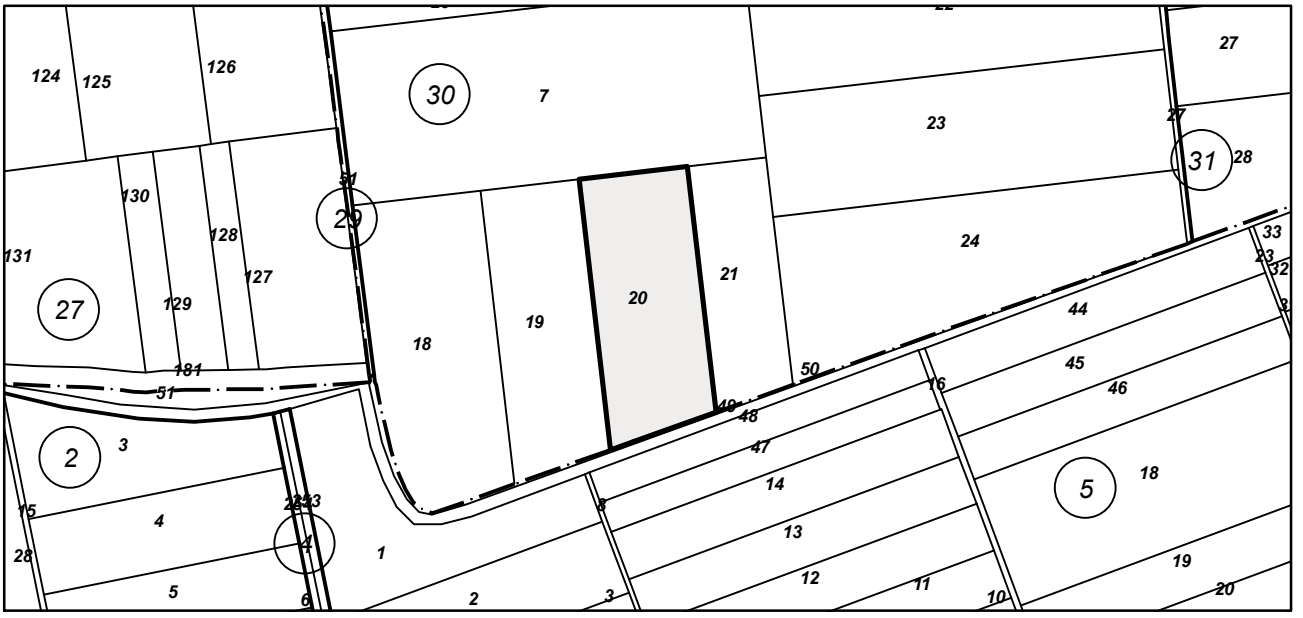

М 1:5000

Предишен идентификатор: **няма**
Номер по предходен план: **030020**
Съседи: **32442.30.19, 21645.5.50, 32442.30.21, 32442.30.7**

Собственици по данни от КРНИ:
1. **КАТИНА ДОБРОМИРОВА ЙОРДАНОВА**
Няма данни за идеалните части
Нотариален акт № 57 том 6 рег. 1744 дело 1058 от 15.07.2021г., издаден от Служба по вписванията гр.Девня

Носители на други вещни права по данни от КРНИ:
няма данни

Скица **№ 15-981160-07.09.2021 г.** издадена въз основа на заявление с входящ **№ 01-482782-27.08.2021 г.**

София 1618, кв.Павлово, ул.Мусала №1
тел.:02/955 45 40, факс: 02/955 53 33
ACAD@CADASTRE.BG • WWW.CADASTRE.BG

СЛУЖБА ПО ГЕОДЕЗИЯ, КАРТОГРАФИЯ И КАДАСТЪР - ГР. ВАРНА

9000, Бул."ЦАР ОСВОБОДИТЕЛ" №76Г, ет.6, 052/635620; 634638,
varna@cadastre.bg, БУЛСТАТ:130362903

СКИЦА НА ПОЗЕМЛЕН ИМОТ
№ 15-981204-07.09.2021 г.

Поземлен имот с идентификатор **32442.32.11**

С. **Изворник**, общ. **Вълчи дол**, обл. **Варна**
По кадастралната карта и кадастралните регистри, одобрени със **Заповед РД-18-77/28.07.2016 г. на ИЗПЪЛНИТЕЛЕН ДИРЕКТОР НА АГКК**
Последно изменение на кадастралната карта и кадастралните регистри, засягащо поземления имот **е от 07.09.2021 г.**
Адрес на поземления имот: **с. Изворник, местност КАВАК ЕКИНИ**
Площ: **9998 кв. м**
Трайно предназначение на територията: **Земеделска**
Начин на трайно ползване: **Нива**
Категория на земята: **4**

Координатна система КК2005

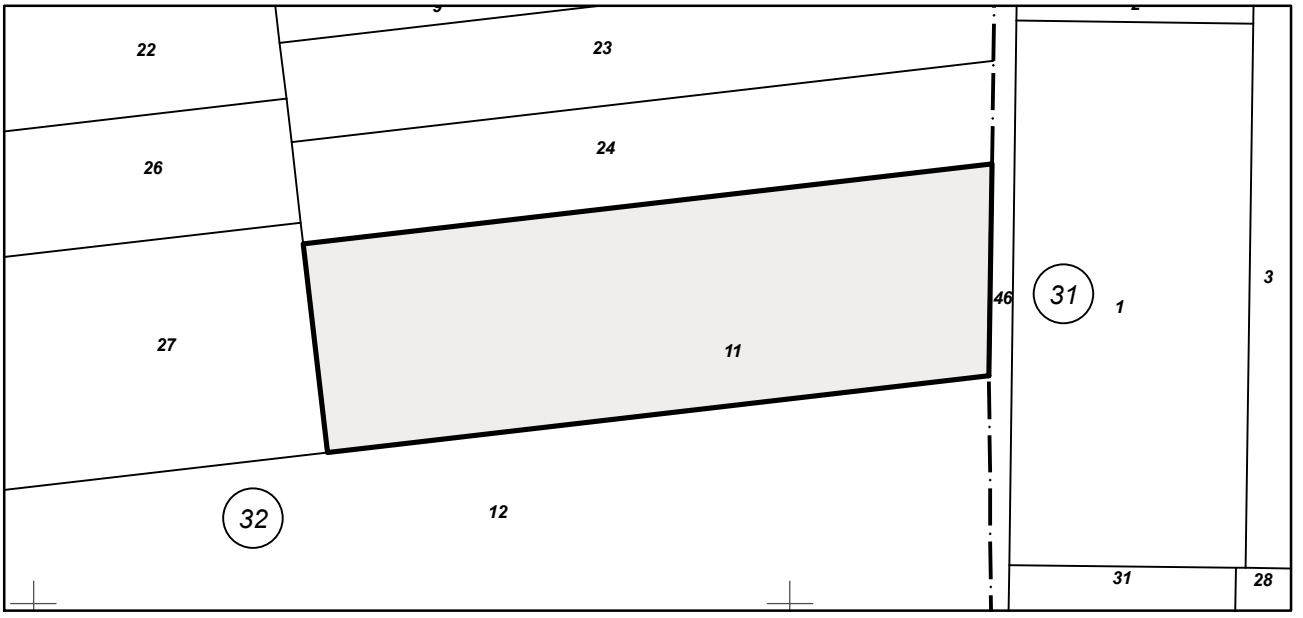

М 1:2000

Предишен идентификатор: **няма**
Номер по предходен план: **032011**
Съседи: **32442.32.27, 32442.32.12, 27629.31.46, 32442.32.24**

Собственици по данни от КРНИ:
1. **КАТИНА ДОБРОМИРОВА ЙОРДАНОВА**
Няма данни за идеалните части
Нотариален акт № 57 том 6 рег. 1744 дело 1058 от 15.07.2021г., издаден от Служба по вписванията гр.Девня

Носители на други вещни права по данни от КРНИ:
няма данни

Скица **№ 15-981204-07.09.2021 г.** издадена въз основа на заявление с входящ **№ 01-482782-27.08.2021 г.**

АГЕНЦИЯ ПО ГЕОДЕЗИЯ, КАРТОГРАФИЯ И КАДАСТЪР
София 1618, кв.Павлово, ул.Мусала №1
тел.:02/955 45 40, факс: 02/955 53 33
ACAD@CADASTRE.BG • WWW.CADASTRE.BG

СЛУЖБА ПО ГЕОДЕЗИЯ, КАРТОГРАФИЯ И КАДАСТЪР - ГР. ВАРНА
9000, Бул."ЦАР ОСВОБОДИТЕЛ" №76Г, ет.6, 052/635620; 634638,
varna@cadastre.bg, БУЛСТАТ:130362903

СКИЦА НА ПОЗЕМЛЕН ИМОТ
№ 15-971012-03.09.2021 г.

Поземлен имот с идентификатор **32860.22.2**

С. **Искър**, общ. **Вълчи дол**, обл. **Варна**
По кадастралната карта и кадастралните регистри, одобрени със **Заповед РД-18-76/28.07.2016 г. на ИЗПЪЛНИТЕЛЕН ДИРЕКТОР НА АГКК**
Последно изменение на кадастралната карта и кадастралните регистри, засягащо поземления имот **е от 03.09.2021 г.**
Адрес на поземления имот: **с. Искър, местност ЛОЗЯТА**
Площ: **26999 кв. м**
Трайно предназначение на територията: **Земеделска**
Начин на трайно ползване: **Нива**
Категория на земята: **3**

Координатна система КК5С2005



М 1:5000

Предишен идентификатор: **няма**
Номер по предходен план: **022002**
Съседи: **32860.22.7, 32860.22.6, 32860.22.3, 32860.22.12, 32860.22.1**

Скица **№ 15-971012-03.09.2021 г.** издадена въз основа на заявление с входящ **№ 01-482650-27.08.2021 г.**

София 1618, кв.Павлово, ул.Мусала №1
тел.:02/955 45 40, факс: 02/955 53 33
ACAD@CADASTRE.BG • WWW.CADASTRE.BG

Собственици по данни от КРНИ:
1. **КАТИНА ДОБРОМИРОВА ЙОРДАНОВА**
Няма данни за идеалните части
Нотариален акт за поправка № 79 том 7 рег. 2112 дело 1284 от 16.08.2021г., издаден от Служба по вписванията гр.Девня
Няма данни за идеалните части
Нотариален акт № 143 том 6 рег. 1890 дело 1146 от 29.07.2021г., издаден от Служба по вписванията гр.Девня

Носители на други вещни права по данни от КРНИ:
няма данни

АГЕНЦИЯ ПО ГЕОДЕЗИЯ, КАРТОГРАФИЯ И КАДАСТЪР
София 1618, кв.Павлово, ул.Мусала №1
тел.:02/955 45 40, факс: 02/955 53 33
ACAD@CADASTRE.BG • WWW.CADASTRE.BG

СЛУЖБА ПО ГЕОДЕЗИЯ, КАРТОГРАФИЯ И КАДАСТЪР - ГР. ВАРНА

9000, Бул."ЦАР ОСВОБОДИТЕЛ" №76Г, ет.6, 052/635620; 634638,
varna@cadastre.bg, БУЛСТАТ:130362903

СКИЦА НА ПОЗЕМЛЕН ИМОТ
№ 15-971021-03.09.2021 г.

Поземлен имот с идентификатор **32860.28.2**

С. **Искър**, общ. **Вълчи дол**, обл. **Варна**
По кадастралната карта и кадастралните регистри, одобрени със **Заповед РД-18-76/28.07.2016 г. на ИЗПЪЛНИТЕЛЕН ДИРЕКТОР НА АГКК**
Последно изменение на кадастралната карта и кадастралните регистри, засягащо поземления имот **е от 03.09.2021 г.**
Адрес на поземления имот: **с. Искър, местност ЛУКОВИЦА**
Площ: **15948 кв. м**
Трайно предназначение на територията: **Земеделска**
Начин на трайно ползване: **Нива**
Категория на земята: **3**

Координатна система КК2005

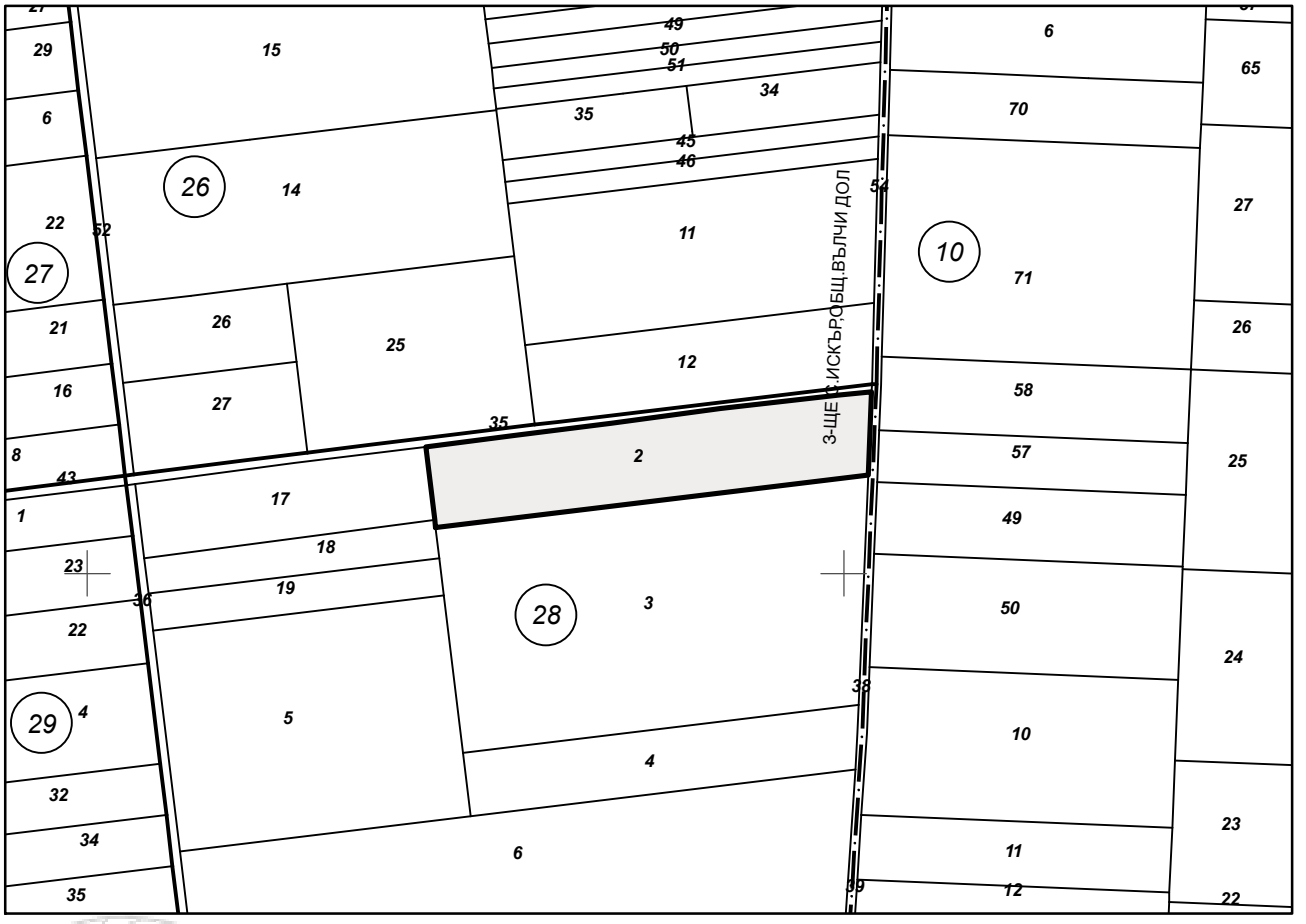

М 1:5000

Предишен идентификатор: **няма**
Номер по предходен план: **028002**
Съседи: **32860.28.17, 32860.28.18, 32860.28.3, 32860.28.38, 32860.28.35**

Скица **№ 15-971021-03.09.2021 г.** издадена въз основа на заявление с входящ **№ 01-482650-27.08.2021 г.**

София 1618, кв.Павлово, ул.Мусала №1
тел.:02/955 45 40, факс: 02/955 53 33
ACAD@CADASTRE.BG • WWW.CADASTRE.BG

Собственици по данни от КРНИ:
1. **КАТИНА ДОБРОМИРОВА ЙОРДАНОВА**
Няма данни за идеалните части
Нотариален акт за поправка № 79 том 7 рег. 2112 дело 1284 от 16.08.2021г., издаден от Служба по вписванията гр.Девня
Няма данни за идеалните части
Нотариален акт № 143 том 6 рег. 1890 дело 1146 от 29.07.2021г., издаден от Служба по вписванията гр.Девня

Носители на други вещни права по данни от КРНИ:
няма данни

АГЕНЦИЯ ПО ГЕОДЕЗИЯ, КАРТОГРАФИЯ И КАДАСТЪР
София 1618, кв.Павлово, ул.Мусала №1
тел.:02/955 45 40, факс: 02/955 53 33
ACAD@CADASTRE.BG • WWW.CADASTRE.BG

СЛУЖБА ПО ГЕОДЕЗИЯ, КАРТОГРАФИЯ И КАДАСТЪР - ГР. ВАРНА

9000, Бул."ЦАР ОСВОБОДИТЕЛ" №76Г, ет.6, 052/635620; 634638,
varna@cadastre.bg, БУЛСТАТ:130362903

СКИЦА НА ПОЗЕМЛЕН ИМОТ
№ 15-971030-03.09.2021 г.

Поземлен имот с идентификатор **32860.29.8**

С. **Искър**, общ. **Вълчи дол**, обл. **Варна**
По кадастралната карта и кадастралните регистри, одобрени със **Заповед РД-18-76/28.07.2016 г. на ИЗПЪЛНИТЕЛЕН ДИРЕКТОР НА АГКК**
Последно изменение на кадастралната карта и кадастралните регистри, засягащо поземления имот **е от 03.09.2021 г.**
Адрес на поземления имот: **с. Искър, местност ЛУКОВИЦА**
Площ: **9998 кв. м**
Трайно предназначение на територията: **Земеделска**
Начин на трайно ползване: **Нива**
Категория на земята: **3**

Координатна система КК2005



М 1:5000

Предишен идентификатор: **няма**
Номер по предходен план: **029008**
Съседи: **32860.29.45, 32860.28.36, 32860.29.7, 32860.29.12**

Скица **№ 15-971030-03.09.2021 г.** издадена въз основа на заявление с входящ **№ 01-482650-27.08.2021 г.**

София 1618, кв.Павлово, ул.Мусала №1
тел.:02/955 45 40, факс: 02/955 53 33
ACAD@CADASTRE.BG • WWW.CADASTRE.BG

Собственици по данни от КРНИ:
1. **КАТИНА ДОБРОМИРОВА ЙОРДАНОВА**
Няма данни за идеалните части
Нотариален акт за поправка № 79 том 7 рег. 2112 дело 1284 от 16.08.2021г., издаден от Служба по вписванията гр.Девня
Няма данни за идеалните части
Нотариален акт № 143 том 6 рег. 1890 дело 1146 от 29.07.2021г., издаден от Служба по вписванията гр.Девня

Носители на други вещни права по данни от КРНИ:
няма данни

АГЕНЦИЯ ПО ГЕОДЕЗИЯ, КАРТОГРАФИЯ И КАДАСТЪР
София 1618, кв.Павлово, ул.Мусала №1
тел.:02/955 45 40, факс: 02/955 53 33
ACAD@CADASTRE.BG • WWW.CADASTRE.BG

СЛУЖБА ПО ГЕОДЕЗИЯ, КАРТОГРАФИЯ И КАДАСТЪР - ГР. ВАРНА
9000, Бул."ЦАР ОСВОБОДИТЕЛ" №76Г, ет.6, 052/635620; 634638,
varna@cadastre.bg, БУЛСТАТ:130362903

СКИЦА НА ПОЗЕМЛЕН ИМОТ
№ 15-971043-03.09.2021 г.

Поземлен имот с идентификатор **32860.33.10**

С. **Искър**, общ. **Вълчи дол**, обл. **Варна**
По кадастралната карта и кадастралните регистри, одобрени със **Заповед РД-18-76/28.07.2016 г. на ИЗПЪЛНИТЕЛЕН ДИРЕКТОР НА АГКК**
Последно изменение на кадастралната карта и кадастралните регистри, засягащо поземления имот **е от 03.09.2021 г.**
Адрес на поземления имот: **с. Искър, местност ПРОВАДИЙСКИ ПЪТ**
Площ: **9997 кв. м**
Трайно предназначение на територията: **Земеделска**
Начин на трайно ползване: **Нива**
Категория на земята: **3**

Координатна система КК С2005

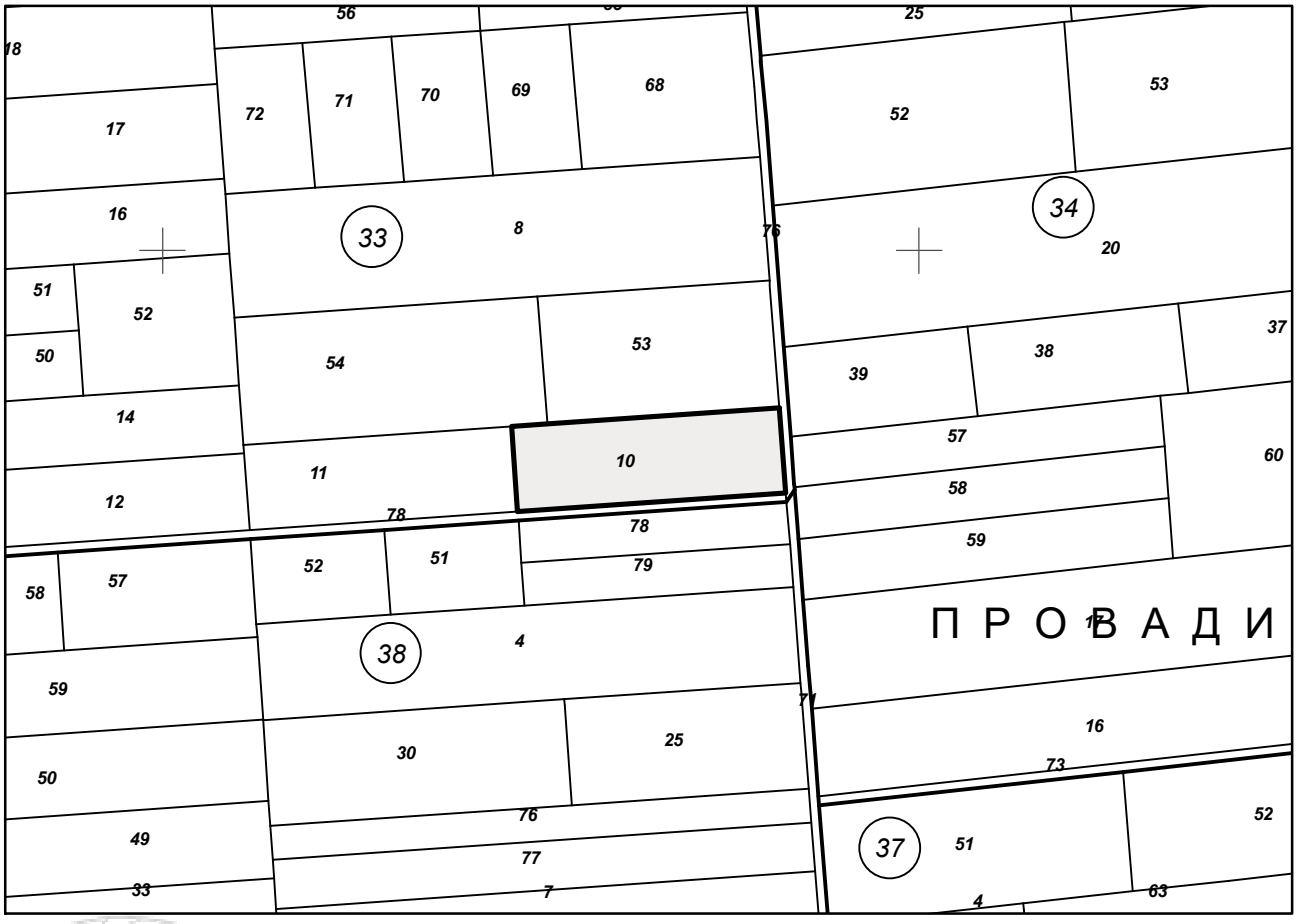

М 1:5000

Предишен идентификатор: **няма**
Номер по предходен план: **033010**
Съседи: **32860.33.11, 32860.33.78, 32860.33.53, 32860.33.76, 32860.33.54**

Скица **№ 15-971043-03.09.2021 г.** издадена въз основа на заявление с входящ **№ 01-482650-27.08.2021 г.**

София 1618, кв.Павлово, ул.Мусала №1
тел.:02/955 45 40, факс: 02/955 53 33
ACAD@CADASTRE.BG • WWW.CADASTRE.BG

Собственици по данни от КРНИ:
1. **КАТИНА ДОБРОМИРОВА ЙОРДАНОВА**
Няма данни за идеалните части
Нотариален акт за поправка № 79 том 7 рег. 2112 дело 1284 от 16.08.2021г., издаден от Служба по вписванията гр.Девня
Няма данни за идеалните части
Нотариален акт № 143 том 6 рег. 1890 дело 1146 от 29.07.2021г., издаден от Служба по вписванията гр.Девня

Носители на други вещни права по данни от КРНИ:
няма данни

АГЕНЦИЯ ПО ГЕОДЕЗИЯ, КАРТОГРАФИЯ И КАДАСТЪР
София 1618, кв.Павлово, ул.Мусала №1
тел.:02/955 45 40, факс: 02/955 53 33
ACAD@CADASTRE.BG • WWW.CADASTRE.BG

СЛУЖБА ПО ГЕОДЕЗИЯ, КАРТОГРАФИЯ И КАДАСТЪР - ГР. ВАРНА

9000, Бул."ЦАР ОСВОБОДИТЕЛ" №76Г, ет.6, 052/635620; 634638,
varna@cadastre.bg, БУЛСТАТ:130362903

СКИЦА НА ПОЗЕМЛЕН ИМОТ
№ 15-971049-03.09.2021 г.

Поземлен имот с идентификатор **32860.33.24**

С. **Искър**, общ. **Вълчи дол**, обл. **Варна**
По кадастралната карта и кадастралните регистри, одобрени със **Заповед РД-18-76/28.07.2016 г. на ИЗПЪЛНИТЕЛЕН ДИРЕКТОР НА АГКК**
Последно изменение на кадастралната карта и кадастралните регистри, засягащо поземления имот **е от 03.09.2021 г.**
Адрес на поземления имот: **с. Искър, местност ПАМЕТНИКА**
Площ: **19604 кв. м**
Трайно предназначение на територията: **Земеделска**
Начин на трайно ползване: **Нива**
Категория на земята: **4**

Координатна система КК2005



М 1:5000

Предишен идентификатор: **няма**
Номер по предходен план: **033024**
Съседи: **32860.33.77, 32860.33.23, 32860.33.67, 32860.33.48**

Скица **№ 15-971049-03.09.2021 г.** издадена въз основа на заявление с входящ **№ 01-482650-27.08.2021 г.**

София 1618, кв.Павлово, ул.Мусала №1
тел.:02/955 45 40, факс: 02/955 53 33
ACAD@CADASTRE.BG • WWW.CADASTRE.BG

Собственици по данни от КРНИ:
1. **КАТИНА ДОБРОМИРОВА ЙОРДАНОВА**
Няма данни за идеалните части
Нотариален акт за поправка № 79 том 7 рег. 2112 дело 1284 от 16.08.2021г., издаден от Служба по вписванията гр.Девня
Няма данни за идеалните части
Нотариален акт № 143 том 6 рег. 1890 дело 1146 от 29.07.2021г., издаден от Служба по вписванията гр.Девня

Носители на други вещни права по данни от КРНИ:
няма данни

АГЕНЦИЯ ПО ГЕОДЕЗИЯ, КАРТОГРАФИЯ И КАДАСТЪР
София 1618, кв.Павлово, ул.Мусала №1
тел.:02/955 45 40, факс: 02/955 53 33
ACAD@CADASTRE.BG • WWW.CADASTRE.BG

СЛУЖБА ПО ГЕОДЕЗИЯ, КАРТОГРАФИЯ И КАДАСТЪР - ГР. ВАРНА

9000, Бул."ЦАР ОСВОБОДИТЕЛ" №76Г, ет.6, 052/635620; 634638,
varna@cadastre.bg, БУЛСТАТ:130362903

СКИЦА НА ПОЗЕМЛЕН ИМОТ
№ 15-971064-03.09.2021 г.

Поземлен имот с идентификатор **32860.36.18**

С. **Искър**, общ. **Вълчи дол**, обл. **Варна**
По кадастралната карта и кадастралните регистри, одобрени със **Заповед РД-18-76/28.07.2016 г. на ИЗПЪЛНИТЕЛЕН ДИРЕКТОР НА АГКК**
Последно изменение на кадастралната карта и кадастралните регистри, засягащо поземления имот **е от 03.09.2021 г.**
Адрес на поземления имот: **с. Искър, местност ДРЕНАКА**
Площ: **7739 кв. м**
Трайно предназначение на територията: **Земеделска**
Начин на трайно ползване: **Нива**
Категория на земята: **3**

Координатна система КК2005



М 1:5000

Предишен идентификатор: **няма**
Номер по предходен план: **036018**
Съседи: **32860.36.19, 32860.36.34, 32860.36.33, 32860.36.17, 32860.36.35, 32860.36.36**

Скица **№ 15-971064-03.09.2021 г.** издадена въз основа на заявление с входящ **№ 01-482650-27.08.2021 г.**

София 1618, кв.Павлово, ул.Мусала №1
тел.:02/955 45 40, факс: 02/955 53 33
ACAD@CADASTRE.BG • WWW.CADASTRE.BG

Собственици по данни от КРНИ:
1. **КАТИНА ДОБРОМИРОВА ЙОРДАНОВА**
Няма данни за идеалните части
Нотариален акт за поправка № 79 том 7 рег. 2112 дело 1284 от 16.08.2021г., издаден от Служба по вписванията гр.Девня
Няма данни за идеалните части
Нотариален акт № 143 том 6 рег. 1890 дело 1146 от 29.07.2021г., издаден от Служба по вписванията гр.Девня

Носители на други вещни права по данни от КРНИ:
няма данни

АГЕНЦИЯ ПО ГЕОДЕЗИЯ, КАРТОГРАФИЯ И КАДАСТЪР
София 1618, кв.Павлово, ул.Мусала №1
тел.:02/955 45 40, факс: 02/955 53 33
ACAD@CADASTRE.BG • WWW.CADASTRE.BG

СЛУЖБА ПО ГЕОДЕЗИЯ, КАРТОГРАФИЯ И КАДАСТЪР - ГР. ВАРНА

9000, Бул."ЦАР ОСВОБОДИТЕЛ" №76Г, ет.6, 052/635620; 634638,
varna@cadastre.bg, БУЛСТАТ:130362903

СКИЦА НА ПОЗЕМЛЕН ИМОТ
№ 15-971072-03.09.2021 г.

Поземлен имот с идентификатор **32860.38.54**

С. **Искър**, общ. **Вълчи дол**, обл. **Варна**
По кадастралната карта и кадастралните регистри, одобрени със **Заповед РД-18-76/28.07.2016 г. на ИЗПЪЛНИТЕЛЕН ДИРЕКТОР НА АГКК**
Последно изменение на кадастралната карта и кадастралните регистри, засягащо поземления имот **е от 03.09.2021 г.**
Адрес на поземления имот: **с. Искър, местност ДРЕНАКА**
Площ: **12000 кв. м**
Трайно предназначение на територията: **Земеделска**
Начин на трайно ползване: **Нива**
Категория на земята: **3**

Координатна система КК2005

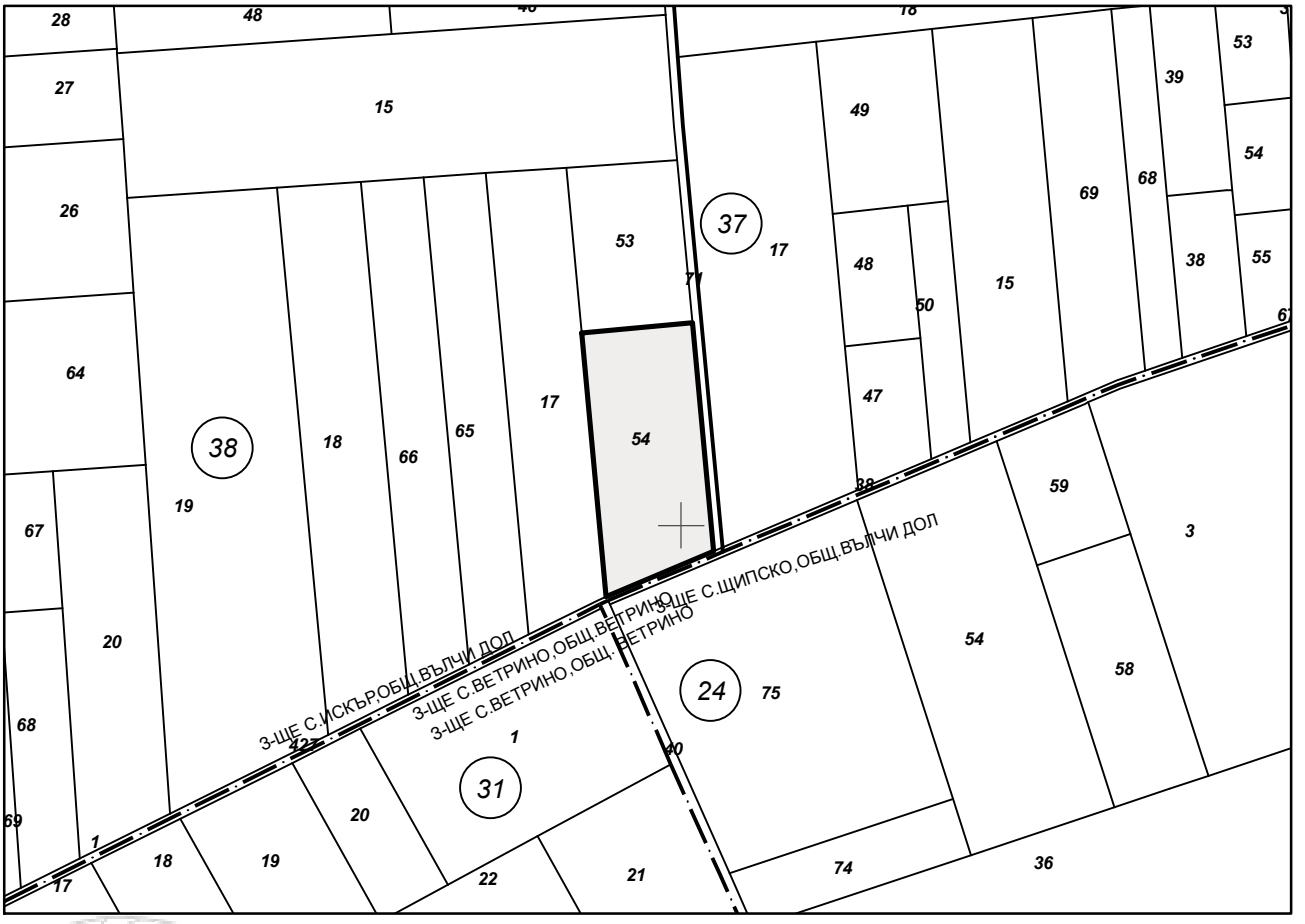

М 1:5000

Предишен идентификатор: **няма**
Номер по предходен план: **038054**
Съседи: **32860.38.1, 32860.38.71, 32860.38.53, 32860.38.17**

Скица **№ 15-971072-03.09.2021 г.** издадена въз основа на заявление с входящ **№ 01-482650-27.08.2021 г.**

София 1618, кв.Павлово, ул.Мусала №1
тел.:02/955 45 40, факс: 02/955 53 33
ACAD@CADASTRE.BG • WWW.CADASTRE.BG

Собственици по данни от КРНИ:
1. **КАТИНА ДОБРОМИРОВА ЙОРДАНОВА**
Няма данни за идеалните части
Нотариален акт за поправка № 79 том 7 рег. 2112 дело 1284 от 16.08.2021г., издаден от Служба по вписванията гр.Девня
Няма данни за идеалните части
Нотариален акт № 143 том 6 рег. 1890 дело 1146 от 29.07.2021г., издаден от Служба по вписванията гр.Девня

Носители на други вещни права по данни от КРНИ:
няма данни

АГЕНЦИЯ ПО ГЕОДЕЗИЯ, КАРТОГРАФИЯ И КАДАСТЪР
София 1618, кв.Павлово, ул.Мусала №1
тел.:02/955 45 40, факс: 02/955 53 33
ACAD@CADASTRE.BG • WWW.CADASTRE.BG

СЛУЖБА ПО ГЕОДЕЗИЯ, КАРТОГРАФИЯ И КАДАСТЪР - ГР. ВАРНА

9000, Бул."ЦАР ОСВОБОДИТЕЛ" №76Г, ет.6, 052/635620; 634638,
varna@cadastre.bg, БУЛСТАТ:130362903

СКИЦА НА ПОЗЕМЛЕН ИМОТ
№ 15-971080-03.09.2021 г.

Поземлен имот с идентификатор **32860.40.13**

С. **Искър**, общ. **Вълчи дол**, обл. **Варна**
По кадастралната карта и кадастралните регистри, одобрени със **Заповед РД-18-76/28.07.2016 г. на ИЗПЪЛНИТЕЛЕН ДИРЕКТОР НА АГКК**
Последно изменение на кадастралната карта и кадастралните регистри, засягащо поземления имот **е от 03.09.2021 г.**
Адрес на поземления имот: **с. Искър, местност ТОПОЛИТЕ**
Площ: **47995 кв. м**
Трайно предназначение на територията: **Земеделска**
Начин на трайно ползване: **Нива**
Категория на земята: **3**

Координатна система КК2005

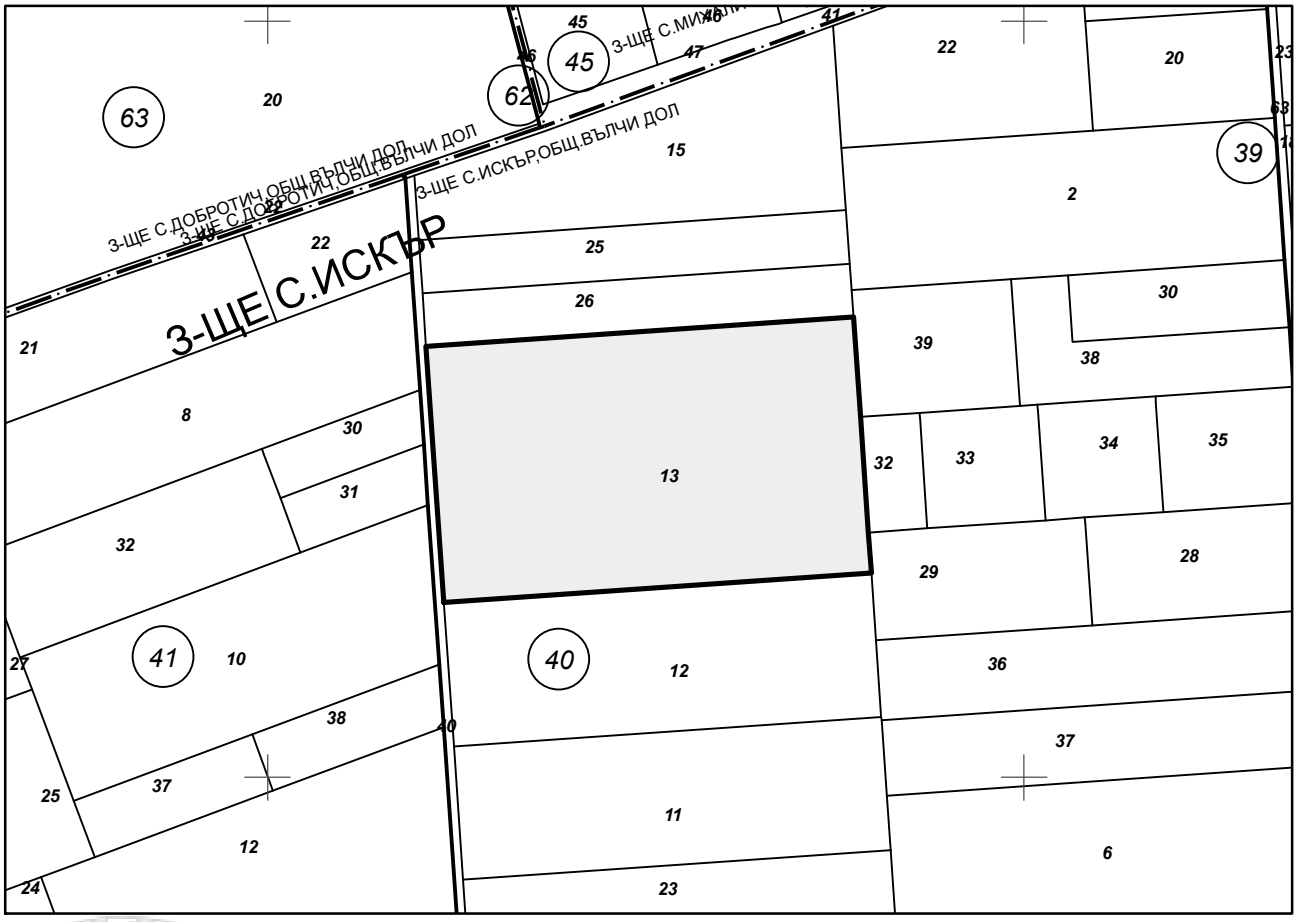

М 1:5000

Предишен идентификатор: **няма**
Номер по предходен план: **040013**
Съседи: **32860.40.40, 32860.40.12, 32860.40.29, 32860.40.32, 32860.40.39, 32860.40.26**

Скица **№ 15-971080-03.09.2021 г.** издадена въз основа на заявление с входящ **№ 01-482650-27.08.2021 г.**

София 1618, кв.Павлово, ул.Мусала №1
тел.:02/955 45 40, факс: 02/955 53 33
ACAD@CADASTRE.BG • WWW.CADASTRE.BG

Собственици по данни от КРНИ:
1. **КАТИНА ДОБРОМИРОВА ЙОРДАНОВА**
Няма данни за идеалните части
Нотариален акт за поправка № 79 том 7 рег. 2112 дело 1284 от 16.08.2021г., издаден от Служба по вписванията гр.Девня
Няма данни за идеалните части
Нотариален акт № 143 том 6 рег. 1890 дело 1146 от 29.07.2021г., издаден от Служба по вписванията гр.Девня

Носители на други вещни права по данни от КРНИ:
няма данни

АГЕНЦИЯ ПО ГЕОДЕЗИЯ, КАРТОГРАФИЯ И КАДАСТЪР
София 1618, кв.Павлово, ул.Мусала №1
тел.:02/955 45 40, факс: 02/955 53 33
ACAD@CADASTRE.BG • WWW.CADASTRE.BG

СЛУЖБА ПО ГЕОДЕЗИЯ, КАРТОГРАФИЯ И КАДАСТЪР - ГР. ВАРНА

9000, Бул."ЦАР ОСВОБОДИТЕЛ" №76Г, ет.6, 052/635620; 634638,
varna@cadastre.bg, БУЛСТАТ:130362903

СКИЦА НА ПОЗЕМЛЕН ИМОТ
№ 15-971085-03.09.2021 г.

Поземлен имот с идентификатор **32860.42.13**

С. **Искър**, общ. **Вълчи дол**, обл. **Варна**
По кадастралната карта и кадастралните регистри, одобрени със **Заповед РД-18-76/28.07.2016 г. на ИЗПЪЛНИТЕЛЕН ДИРЕКТОР НА АГКК**
Последно изменение на кадастралната карта и кадастралните регистри, засягащо поземления имот **е от 03.09.2021 г.**
Адрес на поземления имот: **с. Искър, местност ТОПОЛИТЕ**
Площ: **14676 кв. м**
Трайно предназначение на територията: **Земеделска**
Начин на трайно ползване: **Нива**
Категория на земята: **3**

Координатна система КК2005

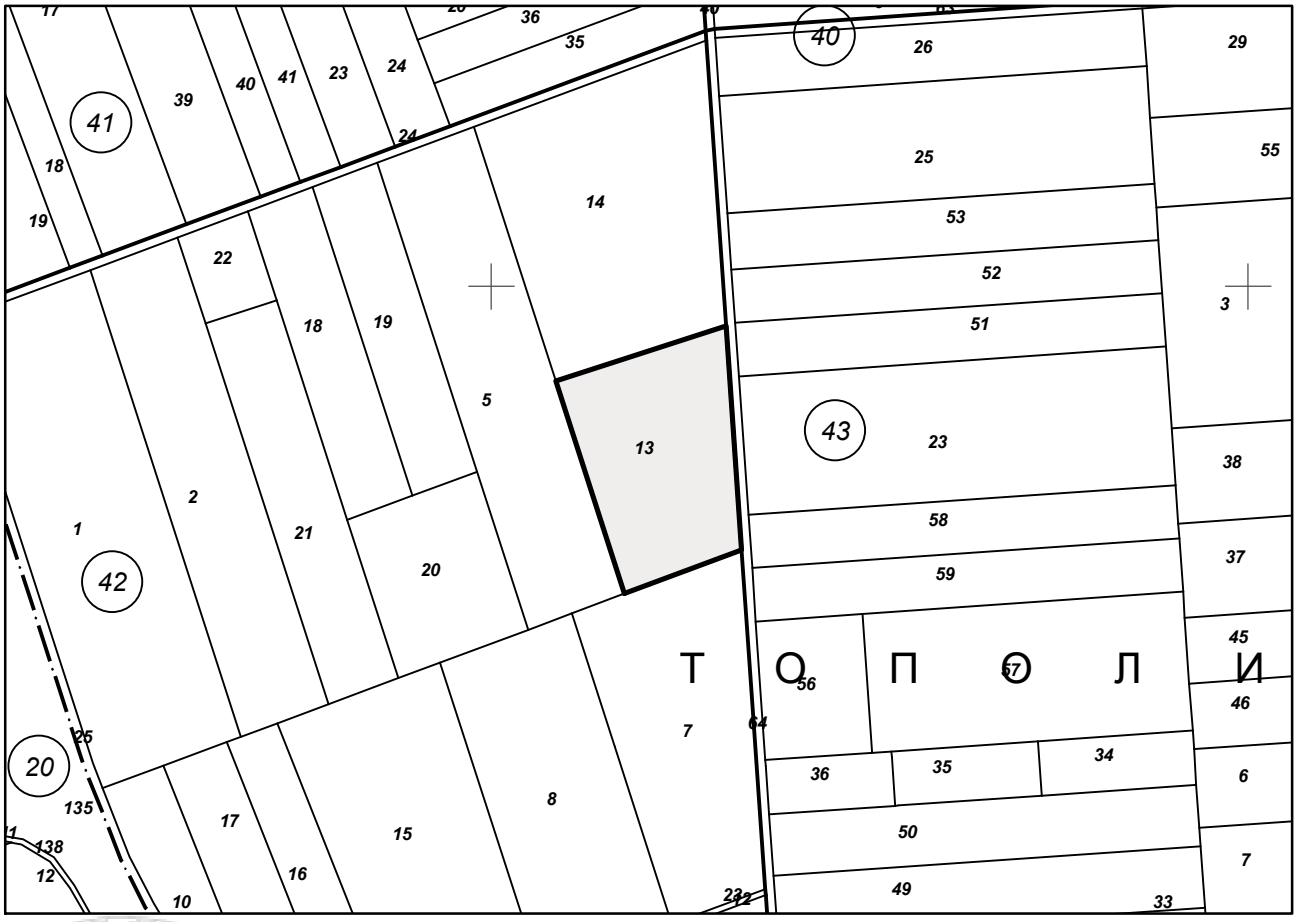

М 1:5000

Предишен идентификатор: **няма**
Номер по предходен план: **042013**
Съседи: **32860.42.7, 32860.43.64, 32860.42.14, 32860.42.5**

Скица **№ 15-971085-03.09.2021 г.** издадена въз основа на заявление с входящ **№ 01-482650-27.08.2021 г.**

София 1618, кв.Павлово, ул.Мусала №1
тел.:02/955 45 40, факс: 02/955 53 33
ACAD@CADASTRE.BG • WWW.CADASTRE.BG

Собственици по данни от КРНИ:
1. **КАТИНА ДОБРОМИРОВА ЙОРДАНОВА**
Няма данни за идеалните части
Нотариален акт за поправка № 79 том 7 рег. 2112 дело 1284 от 16.08.2021г., издаден от Служба по вписванията гр.Девня
Няма данни за идеалните части
Нотариален акт № 143 том 6 рег. 1890 дело 1146 от 29.07.2021г., издаден от Служба по вписванията гр.Девня

Носители на други вещни права по данни от КРНИ:
няма данни

АГЕНЦИЯ ПО ГЕОДЕЗИЯ, КАРТОГРАФИЯ И КАДАСТЪР
София 1618, кв.Павлово, ул.Мусала №1
тел.:02/955 45 40, факс: 02/955 53 33
ACAD@CADASTRE.BG • WWW.CADASTRE.BG

СЛУЖБА ПО ГЕОДЕЗИЯ, КАРТОГРАФИЯ И КАДАСТЪР - ГР. ВАРНА

9000, Бул."ЦАР ОСВОБОДИТЕЛ" №76Г, ет.6, 052/635620; 634638,
varna@cadastre.bg, БУЛСТАТ:130362903

СКИЦА НА ПОЗЕМЛЕН ИМОТ
№ 15-971088-03.09.2021 г.

Поземлен имот с идентификатор **32860.44.12**

С. **Искър**, общ. **Вълчи дол**, обл. **Варна**
По кадастралната карта и кадастралните регистри, одобрени със **Заповед РД-18-76/28.07.2016 г. на ИЗПЪЛНИТЕЛЕН ДИРЕКТОР НА АГКК**
Последно изменение на кадастралната карта и кадастралните регистри, засягащо поземления имот **е от 03.09.2021 г.**
Адрес на поземления имот: **с. Искър, местност ДРЕНАКА**
Площ: **13995 кв. м**
Трайно предназначение на територията: **Земеделска**
Начин на трайно ползване: **Нива**
Категория на земята: **3**

Координатна система КК2005



М 1:5000

Предишен идентификатор: **няма**
Номер по предходен план: **044012**
Съседи: **32860.44.13, 32860.44.34, 32860.44.11, 32860.44.15**

Скица **№ 15-971088-03.09.2021 г.** издадена въз основа на заявление с входящ **№ 01-482650-27.08.2021 г.**

София 1618, кв.Павлово, ул.Мусала №1
тел.:02/955 45 40, факс: 02/955 53 33
ACAD@CADASTRE.BG • WWW.CADASTRE.BG

Собственици по данни от КРНИ:
1. **КАТИНА ДОБРОМИРОВА ЙОРДАНОВА**
Няма данни за идеалните части
Нотариален акт за поправка № 79 том 7 рег. 2112 дело 1284 от 16.08.2021г., издаден от Служба по вписванията гр.Девня
Няма данни за идеалните части
Нотариален акт № 143 том 6 рег. 1890 дело 1146 от 29.07.2021г., издаден от Служба по вписванията гр.Девня

Носители на други вещни права по данни от КРНИ:
няма данни

София 1618, кв.Павлово, ул.Мусала №1
тел.:02/955 45 40, факс: 02/955 53 33
ACAD@CADASTRE.BG • WWW.CADASTRE.BG

СЛУЖБА ПО ГЕОДЕЗИЯ, КАРТОГРАФИЯ И КАДАСТЪР - ГР. ВАРНА

9000, Бул."ЦАР ОСВОБОДИТЕЛ" №76Г, ет.6, 052/635620; 634638,
varna@cadastre.bg, БУЛСТАТ:130362903

СКИЦА НА ПОЗЕМЛЕН ИМОТ
№ 15-476269-05.05.2021 г.

Поземлен имот с идентификатор **35506.2.14**

С. **Калоян**, общ. **Вълчи дол**, обл. **Варна**
По кадастралната карта и кадастралните регистри, одобрени със **Заповед РД-18-78/28.07.2016 г. на ИЗПЪЛНИТЕЛЕН ДИРЕКТОР НА АГКК**
Последно изменение на кадастралната карта и кадастралните регистри, засягащо поземления имот: **няма данни за изменение**
Адрес на поземления имот: **местност БОСТАНЛЪК**
Площ: **7749 кв. м**
Трайно предназначение на територията: **Земеделска**
Начин на трайно ползване: **Нива**
Категория на земята: **2**

Координатна система КК2005

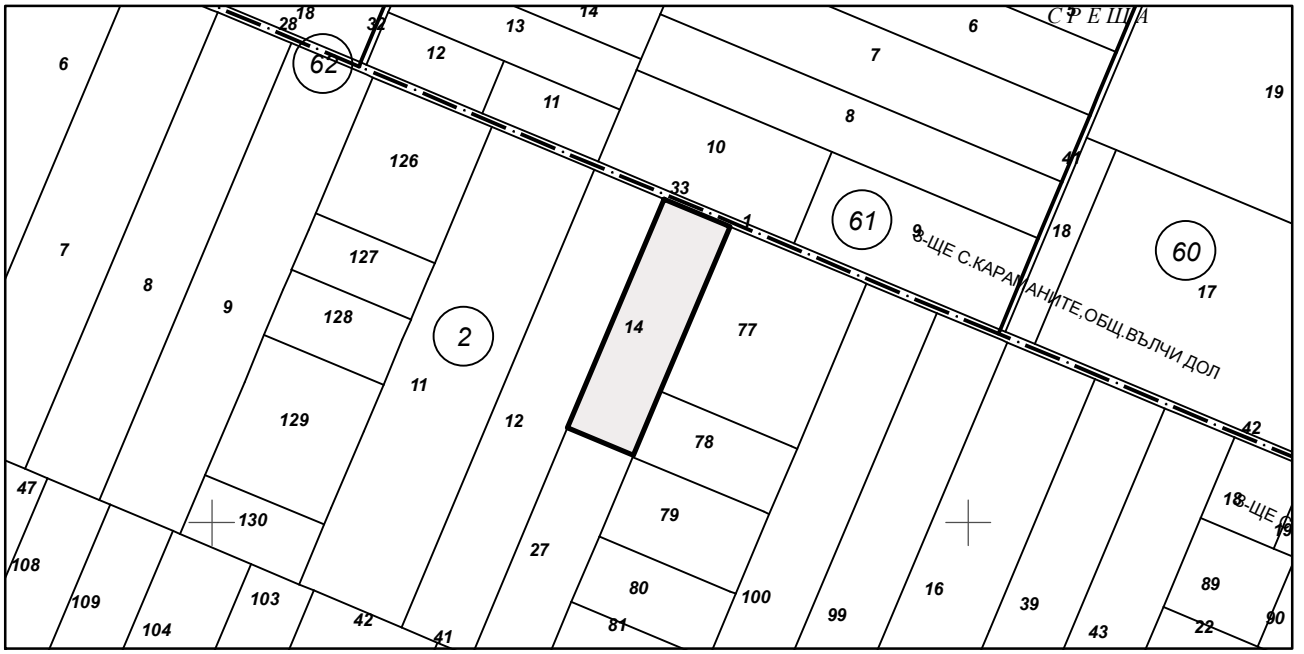

М 1:5000

Предишен идентификатор: **няма**
Номер по предходен план: **002014**
Съседи: **35506.2.12, 35506.2.27, 35506.2.78, 35506.2.77, 35506.2.1**

Собственици по данни от КРНИ:
1. **СИМОН СВЕТОЗАР БОНЕВА**
площ 7748 кв. м от правото на собственост
Нотариален акт за дарение на земеделска земя № 51 том 8 рег. 2075 дело 1446 от 13.07.2011г., издаден от СВ-ДЕВНЯ

Носители на други вещни права по данни от КРНИ:
няма данни

Скица **№ 15-476269-05.05.2021 г.** издадена въз основа на заявление с входящ **№ 01-225226-23.04.2021 г.**

София 1618, кв.Павлово, ул.Мусала №1
тел.:02/955 45 40, факс: 02/955 53 33
ACAD@CADASTRE.BG • WWW.CADASTRE.BG

СЛУЖБА ПО ГЕОДЕЗИЯ, КАРТОГРАФИЯ И КАДАСТЪР - ГР. ВАРНА

9000, Бул."ЦАР ОСВОБОДИТЕЛ" №76Г, ет.6, 052/635620; 634638,
varna@cadastre.bg, БУЛСТАТ:130362903

СКИЦА НА ПОЗЕМЛЕН ИМОТ
№ 15-1112691-13.10.2021 г.

Поземлен имот с идентификатор **35506.4.72**

С. **Калоян**, общ. **Вълчи дол**, обл. **Варна**
По кадастралната карта и кадастралните регистри, одобрени със **Заповед РД-18-78/28.07.2016 г. на ИЗПЪЛНИТЕЛЕН ДИРЕКТОР НА АГКК**
Последно изменение на кадастралната карта и кадастралните регистри, засягащо поземления имот **е от 16.09.2021 г.**
Адрес на поземления имот: **местност БОСТАНЛЪК**
Площ: **7098 кв. м**
Трайно предназначение на територията: **Земеделска**
Начин на трайно ползване: **Нива**
Категория на земята: **3**

Координатна система КК2005



М 1:5000

Предишен идентификатор: **няма**
Номер по предходен план: **004072**
Съседи: **35506.4.71, 35506.4.82, 35506.4.109, 35506.4.73**

Собственици по данни от КРНИ:
1. **Катина Добромирова Йорданова**
Няма данни за идеалните части
Нотариален акт № 57 том 6 рег. 1744 дело 1058 от 15.07.2021г., издаден от Служба по вписванията гр.Девня

Носители на други вещни права по данни от КРНИ:
няма данни

Скица **№ 15-1112691-13.10.2021 г.** издадена въз основа на заявление с входящ **№ 01-553283-04.10.2021 г.**

АГЕНЦИЯ ПО ГЕОДЕЗИЯ,
КАРТОГРАФИЯ И КАДАСТЪР

София 1618, кв.Павлово, ул.Мусала №1
тел.: 02/955 45 40, факс: 02/955 53 33
ACAD@CADASTRE.BG • WWW.CADASTRE.BG

СЛУЖБА ПО ГЕОДЕЗИЯ, КАРТОГРАФИЯ И КАДАСТЪР - ГР. ВАРНА

9000, Бул."ЦАР ОСВОБОДИТЕЛ" №76Г, ет.6, 052/635620; 634638,
varna@cadastre.bg, БУЛСТАТ:130362903

СКИЦА НА ПОЗЕМЛЕН ИМОТ
№ 15-1000824-13.09.2021 г.

Поземлен имот с идентификатор **35506.6.45**

С. **Калоян**, общ. **Вълчи дол**, обл. **Варна**
По кадастралната карта и кадастралните регистри, одобрени със **Заповед РД-18-78/28.07.2016 г. на ИЗПЪЛНИТЕЛЕН ДИРЕКТОР НА АГКК**
Последно изменение на кадастралната карта и кадастралните регистри, засягащо поземления имот **е от 13.09.2021 г.**
Адрес на поземления имот: **с. Калоян, местност ИНЖА КОРУ**
Площ: **12128 кв. м**
Трайно предназначение на територията: **Земеделска**
Начин на трайно ползване: **Нива**
Категория на земята: **3**

Координатна система КК2005

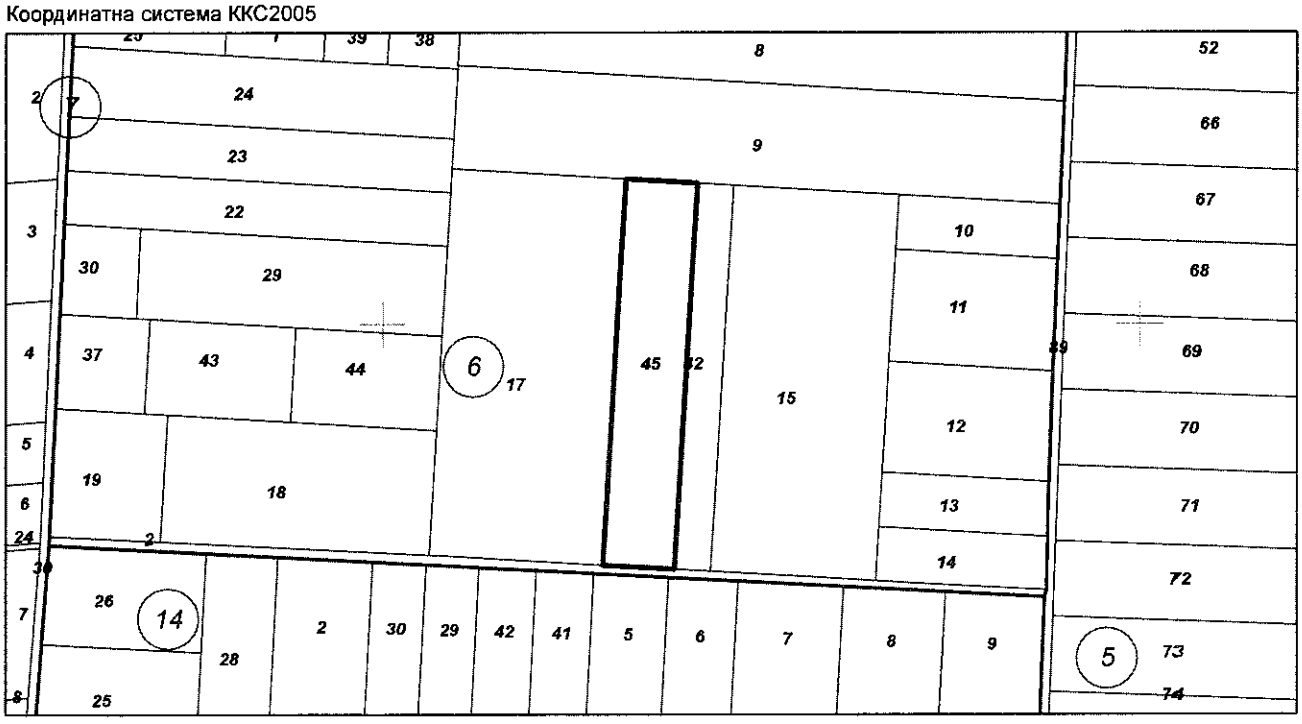

М 1:5000

Номер по предходен план: **006041, 006040**
Съседи: **35506.6.2, 35506.6.42, 35506.6.9, 35506.6.17**

Собственици по данни от КРНИ:
1. **КАТИНА ДОБРОМИРОВА ЙОРДАНОВА**
Няма данни за идеалните части
Нотариален акт № 57 том 6 рег. 1744 дело 1058 от 15.07.2021г., издаден от Служба по вписванията гр.Девня

Носители на други вещни права по данни от КРНИ:
няма данни

Скица **№ 15-1000824-13.09.2021 г.** издадена въз основа на заявление с входящ **№ 01-453624-13.08.2021 г.**

/инж. Красимира Божкова/

АГЕНЦИЯ ПО ГЕОДЕЗИЯ,
КАРТОГРАФИЯ И КАДАСТЪР

София 1618, кв.Павлово, ул.Мусала №1
тел.: 02/955 45 40, факс: 02/955 53 33
ACAD@CADASTRE.BG • WWW.CADASTRE.BG

Изходящ № 25-267229-13.09.2021 г.

УДОСТОВЕРЕНИЕ
за характеристики на поземлен имот в Земеделска територия

Службата по геодезия, картография и кадастър - ГР. ВАРНА, във връзка със заявление с вх. № 01-453624-13.08.2021 г., издава на **"ВИАС КОНСУЛТ" ЕООД**

настоящото удостоверение за характеристика на поземлен имот с идентификатор **35506.6.45**, в землището на Калоян:

Трайно предназначение на територията: **Земеделска**

Начин на трайно ползване на поземления имот: **Нива**

Площ: **12128** кв. м

Адрес на поземления имот: **с. Калоян, местност ИНЖА КОРУ**

Категория на земята при неполивни условия: **3**

Местоположение на поземления имот спрямо строителните граници на населеното място, в което се намира:
от 1 до 3 км

Местоположение на поземления имот спрямо пътната мрежа с трайна настилка:
над 1 км

Изработил:
/инж. Виолета Денева/

АГЕНЦИЯ ПО ГЕОДЕЗИЯ,
КАРТОГРАФИЯ И КАДАСТЪР

София 1618, кв.Павлово, ул.Мусала №1
тел.:02/955 45 40, факс: 02/955 53 33
ACAD@CADASTRE.BG • WWW.CADASTRE.BG

УДОСТОВЕРЕНИЕ

за приемане на проект за изменение
на кадастралната карта и кадастралните регистри
№ 25-267203-13.09.2021 г.
За поземлени имоти с идентификатори:35506.6.40, 35506.6.41

Службата по геодезия, картография и кадастър – ГР. ВАРНА на основание чл. 55, ал. 3 от Закона за кадастъра и имотния регистър (ЗКИР) и след извършена проверка на проект за изменение на кадастралната карта и кадастралните регистри, и приложените към него документи, внесен с вх. № 01-453624-13.08.2021 г.,

издава на КАТИНА ДОБРОМИРОВА ЙОРДАНОВА, чрез:"ВИАС КОНСУЛТ" ЕООД

Удостоверение за приемане на проект за изменение на кадастралната карта и кадастралните регистри на С. Калоян, общ. Вълчи дол, обл. Варна, одобрени със заповед: № РД-18-78/28.07.2016 г. на ИЗПЪЛНИТЕЛЕН ДИРЕКТОР НА АГКК.

Проектът и документите към него **ОТГОВАРЯТ** на изискванията по чл. 75 от Наредба № РД-02-20-5/15.12.2016 г. за съдържанието, създаването и поддържането на кадастралната карта и кадастралните регистри, и на чл. 14 и чл. 16 от Наредба № РД-02-20-4 от 11 октомври 2016 г. за предоставяне на услуги от кадастралната карта и кадастралните регистри.

Проектът за изменение на кадастралната карта и кадастралните регистри, внесен с вх. № 01-453624-13.08.2021 г. е ПРИЕТ.

Проектът може да служи за процедиране на изменение на кадастралната карта и кадастралните регистри по чл. 53а, т. 2 от ЗКИР.

За процедиране на изменение на кадастралната карта и кадастралните регистри следва да подадете заявление, ако такова не е подадено с проекта за изменение.

Съгласно чл. 77, ал. 3 от Наредба № РД-02-20-5/15.12.2016 г., приетият проект се съхранява в информационната система на кадастъра шест месеца след датата на неговото приемане. При наличие на висящ съдебен спор или висящо административно производство пред друг административен орган, проектът се съхранява до решаването на спора, съответно на производството. След тази дата, на основание чл. 19, ал. 6 от Наредба № РД-02-20-4/11.10.2016 г., се дължи нова такса по Тарифа № 14 за таксите, които се събират в системата на Министерството на регионалното развитите и благоустройството и от областните управители.

Неразделна част от удостоверението е графичната част от проекта за изменение, внесен с вх. № 01-453624-13.08.2021 г.

Подписан с цифров сертификат VIOLETKA YORDANOVA DENEVA-HRISTOVA, E
DN: C=BG, L=Sofia, O="Agentsia po geodezia, kartografia i kadastar", OID.2.5.4.97=NTRBG-130362903, SN=DENEVA-HRISTOVA, G=VIOLETKA, CN=VIOLETKA YORDANOVA DENEVA-HRISTOVA, E=Deneva.v@cadastre.bg

АГЕНЦИЯ ПО ГЕОДЕЗИЯ,
КАРТОГРАФИЯ И КАДАСТЪР

София 1618, кв.Павлово, ул.Мусала №1
тел.:02/955 45 40, факс: 02/955 53 33
ACAD@CADASTRE.BG • WWW.CADASTRE.BG

СЛУЖБА ПО ГЕОДЕЗИЯ, КАРТОГРАФИЯ И КАДАСТЪР - ГР. ВАРНА

9000, Бул."ЦАР ОСВОБОДИТЕЛ" №76Г, ет.6, 052/635620; 634638,
varna@cadastre.bg, БУЛСТАТ:130362903

СКИЦА НА ПОЗЕМЛЕН ИМОТ
№ 15-1001003-13.09.2021 г.

Поземлен имот с идентификатор **68480.18.145**

С. **Средно село**, общ. **Ветрино**, обл. **Варна**
По кадастралната карта и кадастралните регистри, одобрени със **Заповед РД-18-1110/15.05.2018 г. на ИЗПЪЛНИТЕЛЕН ДИРЕКТОР НА АГКК**
Последно изменение на кадастралната карта и кадастралните регистри, засягащо поземления имот: **няма данни за изменение**
Адрес на поземления имот: **местност КОНСКИТЕ ГРОБИЩА**
Площ: **17833 кв. м**
Трайно предназначение на територията: **Земеделска**
Начин на трайно ползване: **Нива**
Категория на земята: **2**

Координатна система КК2005

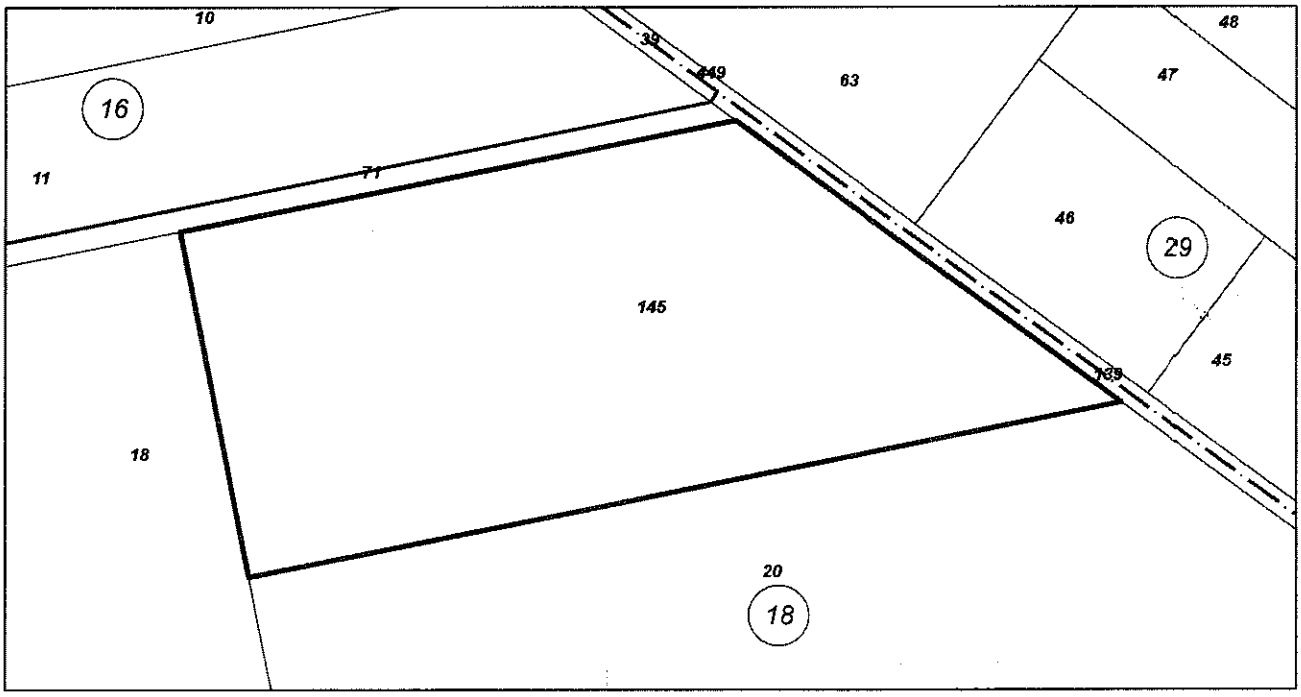

М 1:2000

Номер по предходен план: **018046, 018047**
Съседи: **68480.18.71, 68480.18.18, 68480.18.20, 68480.18.139**

Собственици по данни от КРНИ:
1. **КАТИНА ДОБРОМИРОВА ЙОРДАНОВА**
Няма данни за идеалните части
Нотариален акт № 110 том XII рег. 4133 дело 2234 от 06.12.2019г., издаден от Служба по вписванията гр.Провадия

Носители на други вещни права по данни от КРНИ:
няма данни

Скица **№ 15-1001003-13.09.2021 г.** издадена въз основа на заявление с входящ **№ 01-453622-13.08.2021 г.**

/инж. Красимира Божкова/

АГЕНЦИЯ ПО ГЕОДЕЗИЯ,
КАРТОГРАФИЯ И КАДАСТЪР

София 1618, кв Павлово, ул Мусала №1
тел.: 02/955 45 40, факс: 02/955 59 33
ACAD@CADASTRE.BG • WWW.CADASTRE.BG

Изходящ № 25-267314-13.09.2021 г.

УДОСТОВЕРЕНИЕ
за характеристики на поземлен имот в Земеделска територия

Службата по геодезия, картография и кадастър - ГР. ВАРНА, във връзка със заявление с вх. № 01-453622-13.08.2021 г., издава на **"ВИАС КОНСУЛТ" ЕООД**

настоящото удостоверение за характеристика на поземлен имот с идентификатор **68480.18.145**, в землището на Средно село:

Трайно предназначение на територията: **Земеделска**

Начин на трайно ползване на поземления имот: **Нива**

Площ: **17833** кв. м

Адрес на поземления имот: **местност КОНСКИТЕ ГРОБИЩА**

Категория на земята при неполивни условия: **2**

Местоположение на поземления имот спрямо строителните граници на населеното място, в което се намира:
от 1 до 3 км

Местоположение на поземления имот спрямо пътната мрежа с трайна настилка:
над 1 км

Изработил: .....
/инж. Виолета Денева/

АГЕНЦИЯ ПО ГЕОДЕЗИЯ,
КАРТОГРАФИЯ И КАДАСТЪР

София 1618, кв.Павлово, ул.Мусала №1
тел.:02/955 45 40, факс: 02/955 53 33
ACAD@CADASTRE.BG • WWW.CADASTRE.BG

УДОСТОВЕРЕНИЕ

за приемане на проект за изменение
на кадастралната карта и кадастралните регистри
№ 25-267304-13.09.2021 г.
За поземлени имоти с идентификатори:68480.18.46, 68480.18.47

Службата по геодезия, картография и кадастър – ГР. ВАРНА на основание чл. 55, ал. 3 от Закона за кадастъра и имотния регистър (ЗКИР) и след извършена проверка на проект за изменение на кадастралната карта и кадастралните регистри, и приложените към него документи, внесен с вх. № 01-453622-13.08.2021 г.,

издава на КАТИНА ДОБРОМИРОВА ЙОРДАНОВА, чрез: "ВИАС КОНСУЛТ" ЕООД

Удостоверение за приемане на проект за изменение на кадастралната карта и кадастралните регистри на С. Средно село, общ. Ветрино, обл. Варна, одобрени със заповед: № РД-18-1110/15.05.2018 г. на ИЗПЪЛНИТЕЛЕН ДИРЕКТОР НА АГКК.

Проектът и документите към него **ОТГОВАРЯТ** на изискванията по чл. 75 от Наредба № РД-02-20-5/15.12.2016 г. за съдържанието, създаването и поддържането на кадастралната карта и кадастралните регистри, и на чл. 14 и чл. 16 от Наредба № РД-02-20-4 от 11 октомври 2016 г. за предоставяне на услуги от кадастралната карта и кадастралните регистри.

Проектът за изменение на кадастралната карта и кадастралните регистри, внесен с вх. № 01-453622-13.08.2021 г. е ПРИЕТ.

Проектът може да служи за процедиране на изменение на кадастралната карта и кадастралните регистри по чл. 53а, т. 2 от ЗКИР.

За процедиране на изменение на кадастралната карта и кадастралните регистри следва да подадете заявление, ако такова не е подадено с проекта за изменение.

Съгласно чл. 77, ал. 3 от Наредба № РД-02-20-5/15.12.2016 г., приетият проект се съхранява в информационната система на кадастъра шест месеца след датата на неговото приемане. При наличие на висящ съдебен спор или висящо административно производство пред друг административен орган, проектът се съхранява до решаването на спора, съответно на производството. След тази дата, на основание чл. 19, ал. 6 от Наредба № РД-02-20-4/11.10.2016 г., се дължи нова такса по Тарифа № 14 за таксите, които се събират в системата на Министерството на регионалното развитите и благоустройството и от областните управители.

Неразделна част от удостоверението е графичната част от проекта за изменение, внесен с вх. № 01-453622-13.08.2021 г.

Подписан с цифров сертификат VIOLETKA YORDANOVA DENEVA-HRISTOVA, E
DN: C=BG, L=Sofia, O="Agentsia po geodezia, kartografia i kadastar", OID.2.5.4.97=NTRBG-130362903, SN=DENEVA-HRISTOVA, G=VIOLETKA, , CN=VIOLETKA YORDANOVA DENEVA-HRISTOVA, E=Deneva.v@cadastre.bg

АГЕНЦИЯ ПО ГЕОДЕЗИЯ, КАРТОГРАФИЯ И КАДАСТЪР
София 1618, кв.Павлово, ул.Мусала №1
тел.:02/955 45 40, факс: 02/955 53 33
ACAD@CADASTRE.BG • WWW.CADASTRE.BG

СЛУЖБА ПО ГЕОДЕЗИЯ, КАРТОГРАФИЯ И КАДАСТЪР - ГР. ВАРНА

9000, Бул."ЦАР ОСВОБОДИТЕЛ" №76Г, ет.6, 052/635620; 634638,
varna@cadastre.bg, БУЛСТАТ:130362903

СКИЦА НА ПОЗЕМЛЕН ИМОТ
№ 15-981286-07.09.2021 г.

Поземлен имот с идентификатор **35506.9.9**

С. **Калоян**, общ. **Вълчи дол**, обл. **Варна**
По кадастралната карта и кадастралните регистри, одобрени със **Заповед РД-18-78/28.07.2016 г. на ИЗПЪЛНИТЕЛЕН ДИРЕКТОР НА АГКК**
Последно изменение на кадастралната карта и кадастралните регистри, засягащо поземления имот **е от 07.09.2021 г.**
Адрес на поземления имот: **с. Калоян, местност КИЛИКА**
Площ: **12103 кв. м**
Трайно предназначение на територията: **Земеделска**
Начин на трайно ползване: **Нива**
Категория на земята: **3**

Координатна система КК2005

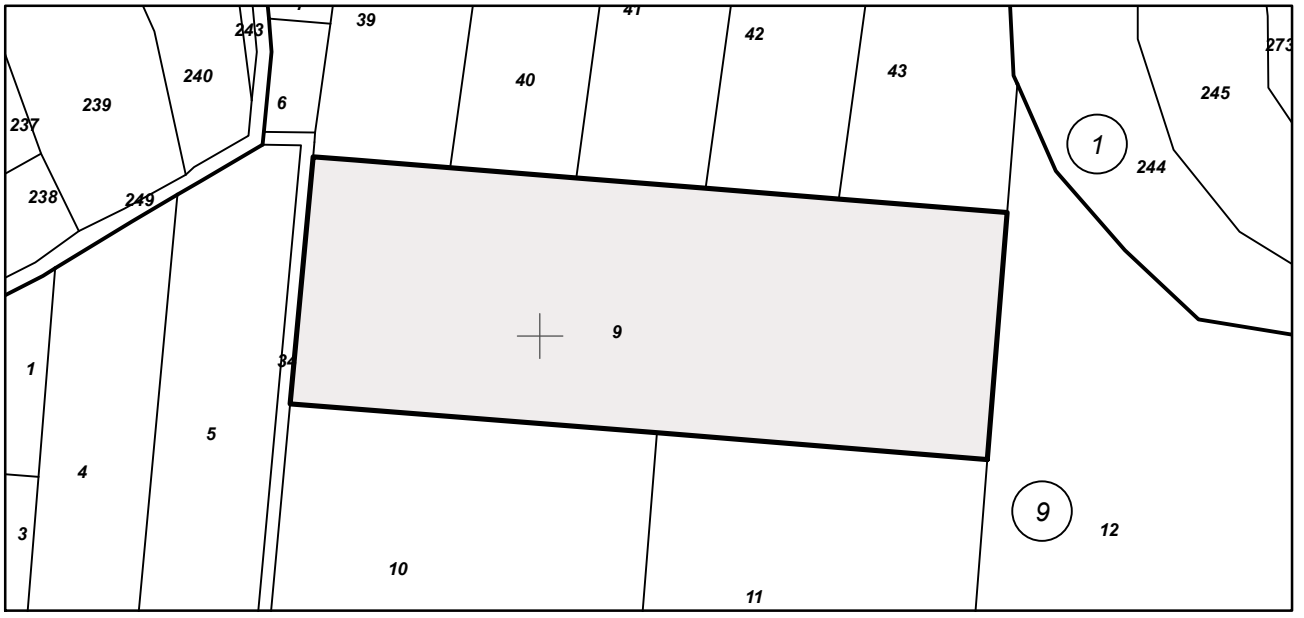

М 1:2000

Предишен идентификатор: **няма**
Номер по предходен план: **009009**
Съседи: **35506.9.10, 35506.9.34, 35506.9.11, 35506.9.12, 35506.9.43, 35506.9.42, 35506.9.41, 35506.9.40, 35506.9.39**

Собственици по данни от КРНИ:
1. **КАТИНА ДОБРОМИРОВА ЙОРДАНОВА**
Няма данни за идеалните части
Нотариален акт № 57 том 6 рег. 1744 дело 1058 от 15.07.2021г., издаден от Служба по вписванията гр.Девня

Носители на други вещни права по данни от КРНИ:
няма данни

Скица **№ 15-981286-07.09.2021 г.** издадена въз основа на заявление с входящ **№ 01-482782-27.08.2021 г.**

АГЕНЦИЯ ПО ГЕОДЕЗИЯ, КАРТОГРАФИЯ И КАДАСТЪР
София 1618, кв.Павлово, ул.Мусала №1
тел.:02/955 45 40, факс: 02/955 53 33
ACAD@CADASTRE.BG • WWW.CADASTRE.BG

СЛУЖБА ПО ГЕОДЕЗИЯ, КАРТОГРАФИЯ И КАДАСТЪР - ГР. ВАРНА

9000, Бул."ЦАР ОСВОБОДИТЕЛ" №76Г, ет.6, 052/635620; 634638,
varna@cadastre.bg, БУЛСТАТ:130362903

СКИЦА НА ПОЗЕМЛЕН ИМОТ
№ 15-981324-07.09.2021 г.

Поземлен имот с идентификатор **48524.22.49**

С. **Михалич**, общ. **Вълчи дол**, обл. **Варна**
По кадастралната карта и кадастралните регистри, одобрени със **Заповед РД-18-79/28.07.2016 г. на ИЗПЪЛНИТЕЛЕН ДИРЕКТОР НА АГКК**
Последно изменение на кадастралната карта и кадастралните регистри, засягащо поземления имот **е от 07.09.2021 г.**
Адрес на поземления имот: **с. Михалич, местност БОЗ БОЗАН**
Площ: **9567 кв. м**
Трайно предназначение на територията: **Земеделска**
Начин на трайно ползване: **Нива**
Категория на земята: **3**

Координатна система КК2005

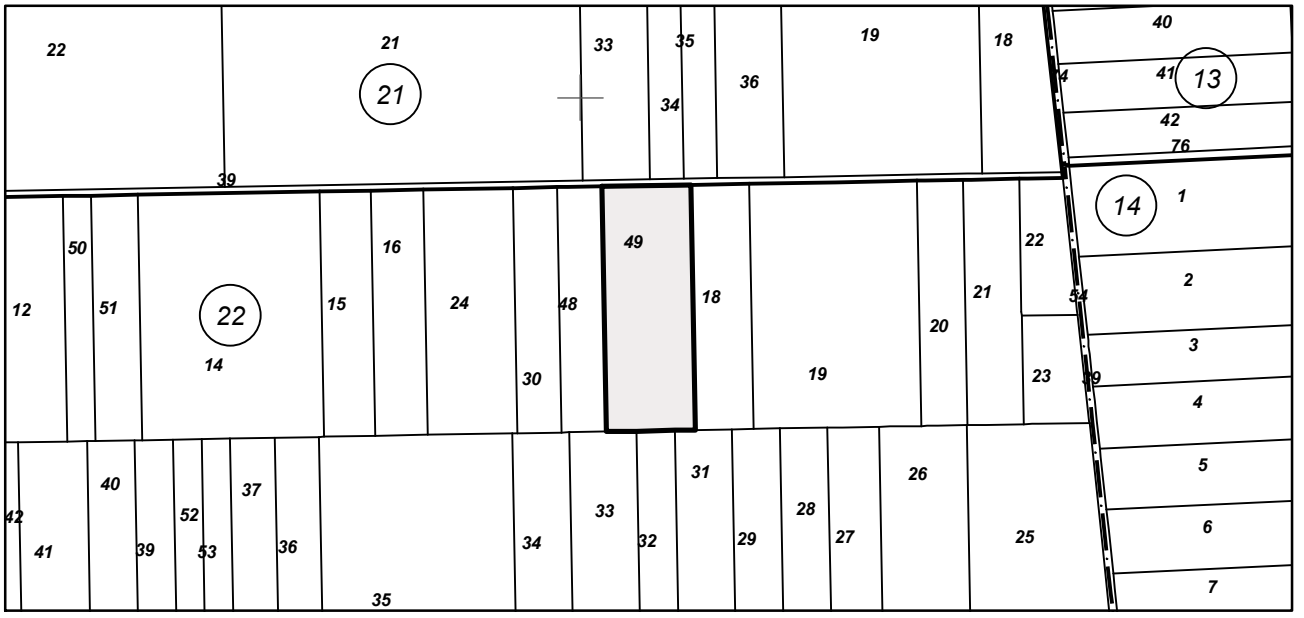

М 1:5000

Предишен идентификатор: **няма**
Номер по предходен план: **022049**
Съседи: **48524.22.48, 48524.22.33, 48524.22.32, 48524.22.31, 48524.22.18, 48524.21.39**

Собственици по данни от КРНИ:
1. **КАТИНА ДОБРОМИРОВА ЙОРДАНОВА**
Няма данни за идеалните части
Нотариален акт № 57 том 6 рег. 1744 дело 1058 от 15.07.2021г., издаден от Служба по вписванията гр.Девня

Носители на други вещни права по данни от КРНИ:
няма данни

Скица **№ 15-981324-07.09.2021 г.** издадена въз основа на заявление с входящ **№ 01-482782-27.08.2021 г.**

АГЕНЦИЯ ПО ГЕОДЕЗИЯ, КАРТОГРАФИЯ И КАДАСТЪР
София 1618, кв.Павлово, ул.Мусала №1
тел.:02/955 45 40, факс: 02/955 53 33
ACAD@CADASTRE.BG • WWW.CADASTRE.BG

СЛУЖБА ПО ГЕОДЕЗИЯ, КАРТОГРАФИЯ И КАДАСТЪР - ГР. ВАРНА

9000, Бул."ЦАР ОСВОБОДИТЕЛ" №76Г, ет.6, 052/635620; 634638,
varna@cadastre.bg, БУЛСТАТ:130362903

СКИЦА НА ПОЗЕМЛЕН ИМОТ
№ 15-971092-03.09.2021 г.

Поземлен имот с идентификатор **48524.28.4**

С. **Михалич**, общ. **Вълчи дол**, обл. **Варна**
По кадастралната карта и кадастралните регистри, одобрени със **Заповед РД-18-79/28.07.2016 г. на ИЗПЪЛНИТЕЛЕН ДИРЕКТОР НА АГКК**
Последно изменение на кадастралната карта и кадастралните регистри, засягащо поземления имот **е от 03.09.2021 г.**
Адрес на поземления имот: **с. Михалич, местност ФЪНДАКЛЪК**
Площ: **6661 кв. м**
Трайно предназначение на територията: **Земеделска**
Начин на трайно ползване: **Нива**
Категория на земята: **4**

Координатна система КК2005

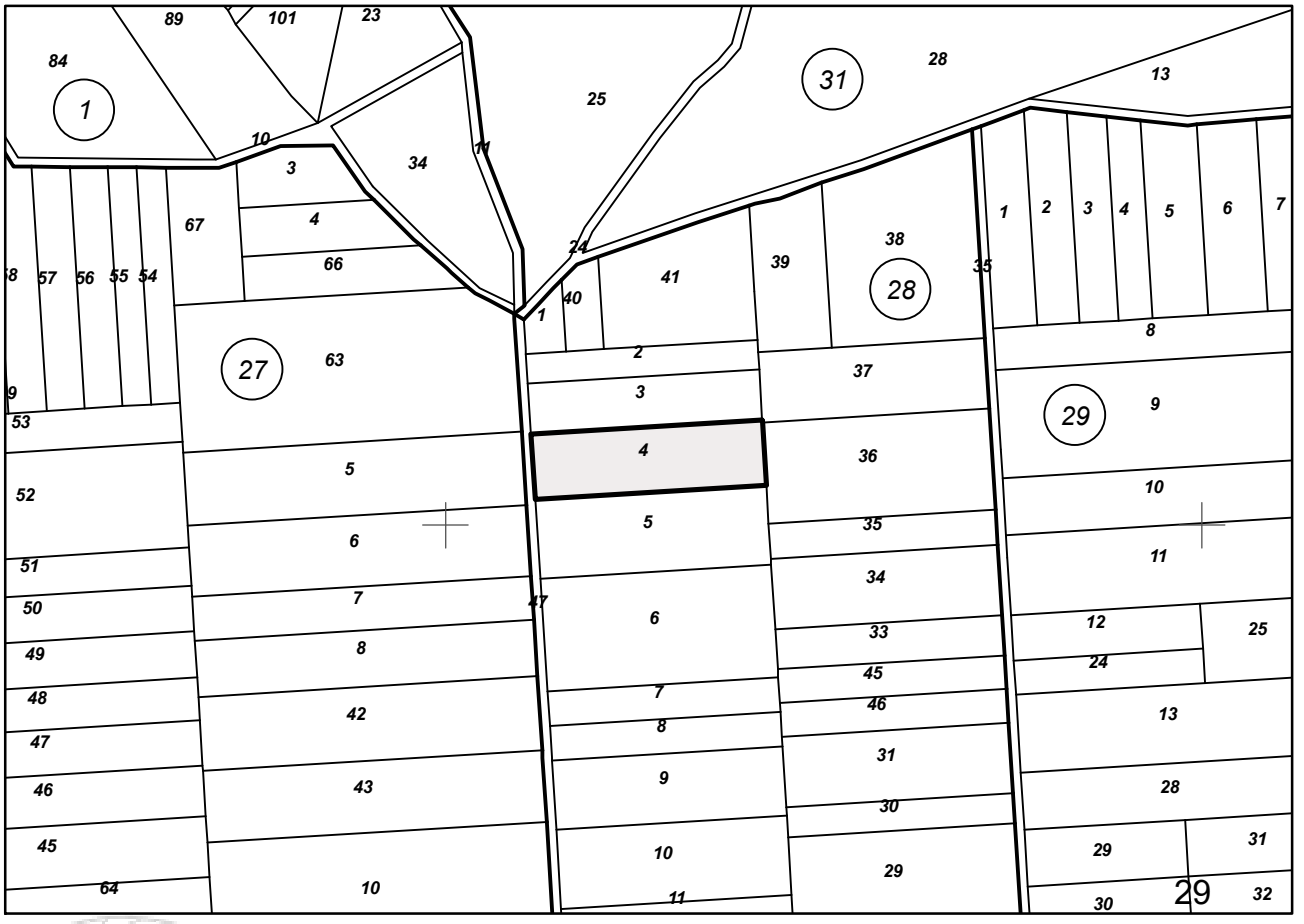

М 1:5000

Предишен идентификатор: **няма**
Номер по предходен план: **028004**
Съседи: **48524.28.47, 48524.28.5, 48524.28.36, 48524.28.37, 48524.28.3**

Скица **№ 15-971092-03.09.2021 г.** издадена въз основа на заявление с входящ **№ 01-482650-27.08.2021 г.**

София 1618, кв.Павлово, ул.Мусала №1
тел.:02/955 45 40, факс: 02/955 53 33
ACAD@CADASTRE.BG • WWW.CADASTRE.BG

Собственици по данни от КРНИ:
1. **КАТИНА ДОБРОМИРОВА ЙОРДАНОВА**
Няма данни за идеалните части
Нотариален акт за поправка № 79 том 7 рег. 2112 дело 1284 от 16.08.2021г., издаден от Служба по вписванията гр.Девня
Няма данни за идеалните части
Нотариален акт № 143 том 6 рег. 1890 дело 1146 от 29.07.2021г., издаден от Служба по вписванията гр.Девня

Носители на други вещни права по данни от КРНИ:
няма данни

АГЕНЦИЯ ПО ГЕОДЕЗИЯ, КАРТОГРАФИЯ И КАДАСТЪР
София 1618, кв.Павлово, ул.Мусала №1
тел.:02/955 45 40, факс: 02/955 53 33
ACAD@CADASTRE.BG • WWW.CADASTRE.BG

СЛУЖБА ПО ГЕОДЕЗИЯ, КАРТОГРАФИЯ И КАДАСТЪР - ГР. ВАРНА

9000, Бул."ЦАР ОСВОБОДИТЕЛ" №76Г, ет.6, 052/635620; 634638,
varna@cadastre.bg, БУЛСТАТ:130362903

СКИЦА НА ПОЗЕМЛЕН ИМОТ
№ 15-981339-07.09.2021 г.

Поземлен имот с идентификатор **48524.44.13**

С. **Михалич**, общ. **Вълчи дол**, обл. **Варна**
По кадастралната карта и кадастралните регистри, одобрени със **Заповед РД-18-79/28.07.2016 г. на ИЗПЪЛНИТЕЛЕН ДИРЕКТОР НА АГКК**
Последно изменение на кадастралната карта и кадастралните регистри, засягащо поземления имот **е от 07.09.2021 г.**
Адрес на поземления имот: **с. Михалич, местност МОГИЛИТЕ**
Площ: **4000 кв. м**
Трайно предназначение на територията: **Земеделска**
Начин на трайно ползване: **Нива**
Категория на земята: **4**

Координатна система КК2005

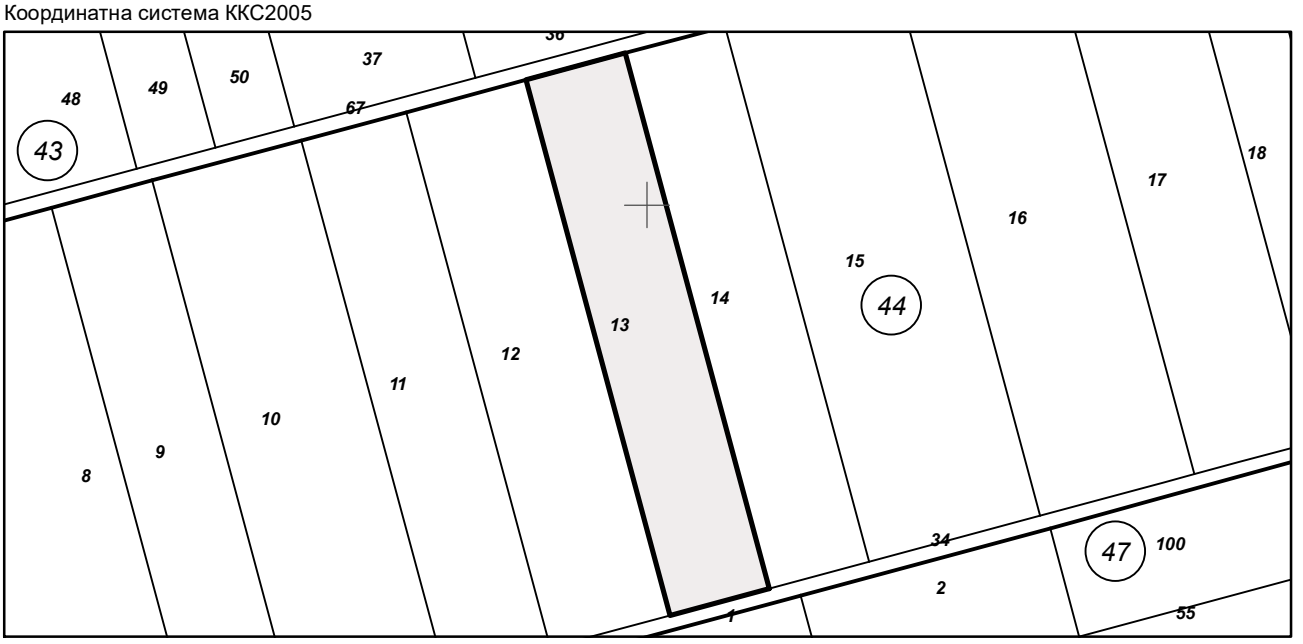

М 1:2000

Предишен идентификатор: **няма**
Номер по предходен план: **044013**
Съседи: **48524.44.12, 48524.44.34, 48524.44.14, 48524.43.67**

Собственици по данни от КРНИ:
1. **КАТИНА ДОБРОМИРОВА ЙОРДАНОВА**
Няма данни за идеалните части
Нотариален акт № 57 том 6 рег. 1744 дело 1058 от 15.07.2021г., издаден от Служба по вписванията гр.Девня

Носители на други вещни права по данни от КРНИ:
няма данни

Скица **№ 15-981339-07.09.2021 г.** издадена въз основа на заявление с входящ **№ 01-482782-27.08.2021 г.**

София 1618, кв.Павлово, ул.Мусала №1
тел.:02/955 45 40, факс: 02/955 53 33
ACAD@CADASTRE.BG • WWW.CADASTRE.BG

СЛУЖБА ПО ГЕОДЕЗИЯ, КАРТОГРАФИЯ И КАДАСТЪР - ГР. ВАРНА

9000, Бул."ЦАР ОСВОБОДИТЕЛ" №76Г, ет.6, 052/635620; 634638,
varna@cadastre.bg, БУЛСТАТ:130362903

СКИЦА НА ПОЗЕМЛЕН ИМОТ
№ 15-476329-05.05.2021 г.

Поземлен имот с идентификатор **49000.2.39**

С. **Момчилово**, общ. **Ветрино**, обл. **Варна**
По кадастралната карта и кадастралните регистри, одобрени със **Заповед РД-18-1077/10.05.2018 г. на ИЗПЪЛНИТЕЛЕН ДИРЕКТОР НА АГКК**
Последно изменение на кадастралната карта и кадастралните регистри, засягащо поземления имот: **няма данни за изменение**
Адрес на поземления имот: **местност ПЯСЪКА**
Площ: **5001 кв. м**
Трайно предназначение на територията: **Земеделска**
Начин на трайно ползване: **Нива**
Категория на земята: **4**

Координатна система КК2005



М 1:5000

Предишен идентификатор: **няма**
Номер по предходен план: **002039**
Съседи: **49000.2.104, 49000.2.38, 49000.2.31, 49000.1.56**

Собственици по данни от КРНИ:
1. **СИМОН СВЕТОЗАР БОНЕВА**
площ 5001 кв. м от правото на собственост
Нотариален акт за дарение на земеделска земя № 44 том 7 рег. 2957 дело 1244 от 12.07.2011г., издаден от НОТАРИУС РЕГ. NO225-ИЛКО КЪНЕВ

Носители на други вещни права по данни от КРНИ:
няма данни

Скица **№ 15-476329-05.05.2021 г.** издадена въз основа на заявление с входящ **№ 01-225226-23.04.2021 г.**

София 1618, кв.Павлово, ул.Мусала №1
тел.:02/955 45 40, факс: 02/955 53 33
ACAD@CADASTRE.BG • WWW.CADASTRE.BG

СЛУЖБА ПО ГЕОДЕЗИЯ, КАРТОГРАФИЯ И КАДАСТЪР - ГР. ВАРНА

9000, Бул."ЦАР ОСВОБОДИТЕЛ" №76Г, ет.6, 052/635620; 634638,
varna@cadastre.bg, БУЛСТАТ:130362903

СКИЦА НА ПОЗЕМЛЕН ИМОТ
№ 15-476333-05.05.2021 г.

Поземлен имот с идентификатор **49000.3.98**

С. **Момчилово**, общ. **Ветрино**, обл. **Варна**
По кадастралната карта и кадастралните регистри, одобрени със **Заповед РД-18-1077/10.05.2018 г. на ИЗПЪЛНИТЕЛЕН ДИРЕКТОР НА АГКК**
Последно изменение на кадастралната карта и кадастралните регистри, засягащо поземления имот **е от 19.12.2019 г.**
Адрес на поземления имот: **местност БОЗАЛЪКА**
Площ: **5634 кв. м**
Трайно предназначение на територията: **Земеделска**
Начин на трайно ползване: **Нива**
Категория на земята: **4**

Координатна система КККС2005

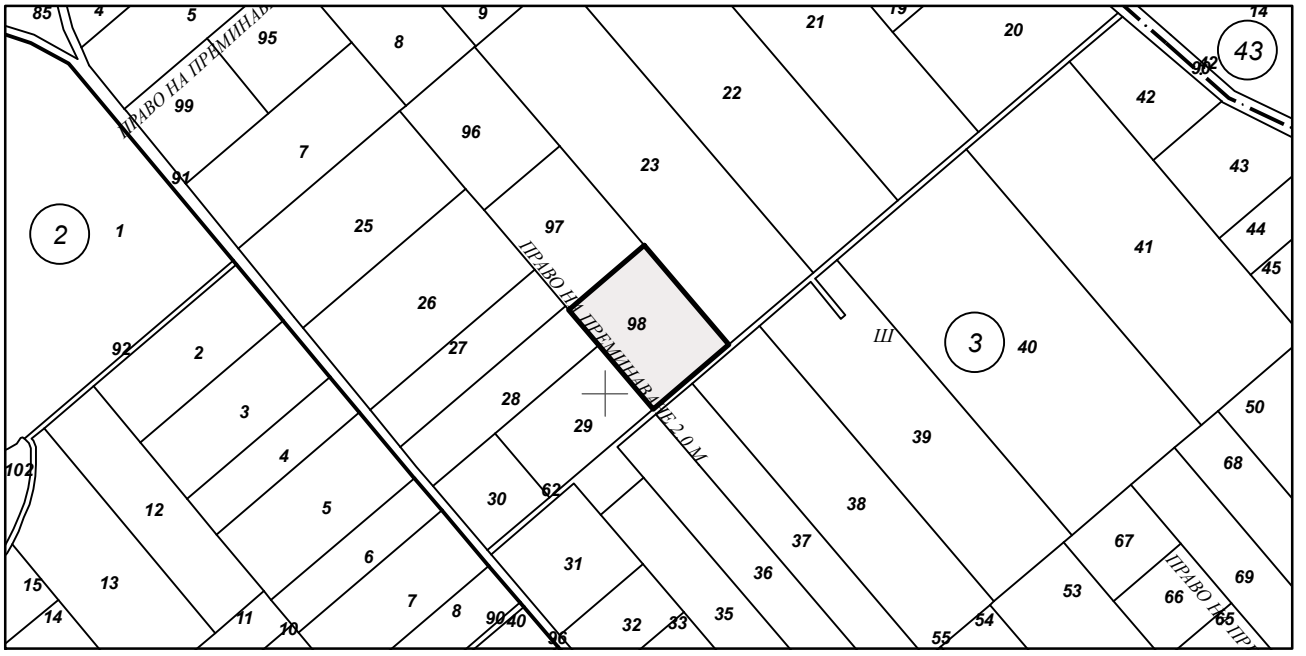

М 1:5000

Предишен идентификатор: **няма**
Номер по предходен план: **003098**
Съседи: **49000.3.28, 49000.3.29, 49000.3.62, 49000.3.23, 49000.3.97**

Собственици по данни от КРНИ:
1. **КАТИНА ДОБРОМИРОВА ЙОРДАНОВА**
Няма данни за идеалните части
Нотариален акт № 110 том XII рег. 4133 дело 2234 от 06.12.2019г., издаден от Служба по вписванията гр.Провадия

Носители на други вещни права по данни от КРНИ:
няма данни

Скица **№ 15-476333-05.05.2021 г.** издадена въз основа на заявление с входящ **№ 01-225226-23.04.2021 г.**

София 1618, кв.Павлово, ул.Мусала №1
тел.:02/955 45 40, факс: 02/955 53 33
ACAD@CADASTRE.BG • WWW.CADASTRE.BG

СЛУЖБА ПО ГЕОДЕЗИЯ, КАРТОГРАФИЯ И КАДАСТЪР - ГР. ВАРНА

9000, Бул."ЦАР ОСВОБОДИТЕЛ" №76Г, ет.6, 052/635620; 634638,
varna@cadastre.bg, БУЛСТАТ:130362903

СКИЦА НА ПОЗЕМЛЕН ИМОТ
№ 15-591018-03.06.2021 г.

Поземлен имот с идентификатор **49000.15.28**

С. **Момчилово**, общ. **Ветрино**, обл. **Варна**
По кадастралната карта и кадастралните регистри, одобрени със **Заповед РД-18-1077/10.05.2018 г. на ИЗПЪЛНИТЕЛЕН ДИРЕКТОР НА АГКК**
Последно изменение на кадастралната карта и кадастралните регистри, засягащо поземления имот **е от 19.12.2019 г.**
Адрес на поземления имот: **местност ПОД ТЕПЕТО**
Площ: **12004 кв. м**
Трайно предназначение на територията: **Земеделска**
Начин на трайно ползване: **Нива**
Категория на земята: **2**

Координатна система КК2005

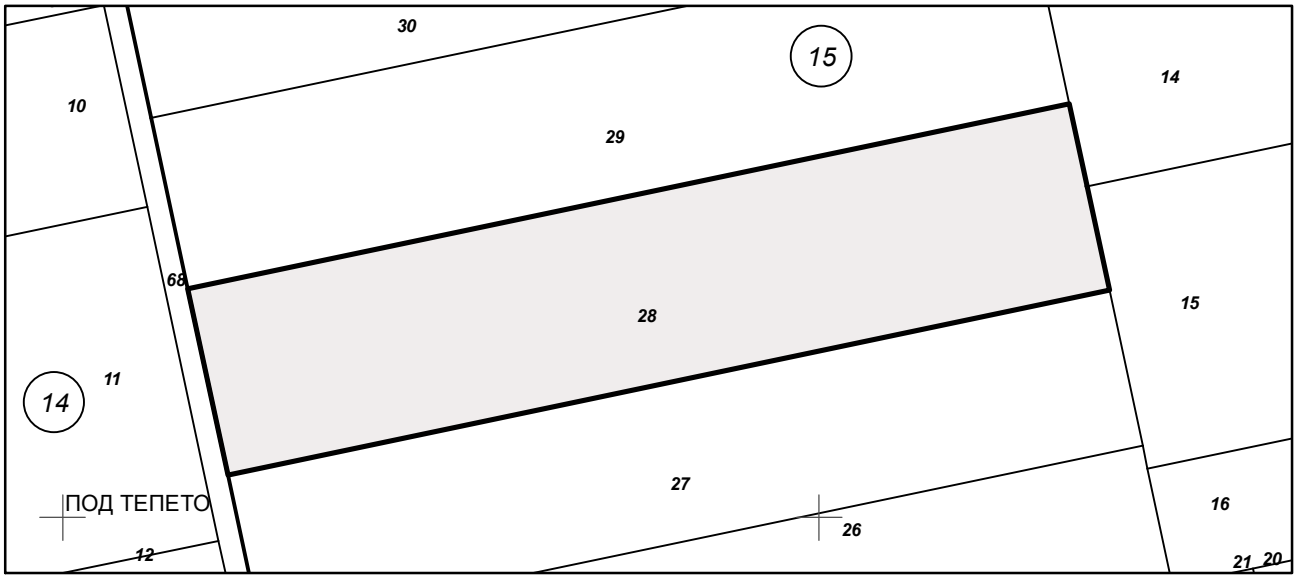

М 1:2000

Предишен идентификатор: **няма**
Номер по предходен план: **015028**
Съседи: **49000.15.27, 49000.15.15, 49000.15.14, 49000.15.29, 49000.14.68**

Собственици по данни от КРНИ:
1. **КАТИНА ДОБРОМИРОВА ЙОРДАНОВА**
Няма данни за идеалните части
Нотариален акт № 110 том XII рег. 4133 дело 2234 от 06.12.2019г., издаден от Служба по вписванията гр.Провадия

Носители на други вещни права по данни от КРНИ:
няма данни

Скица **№ 15-591018-03.06.2021 г.** издадена въз основа на заявление с входящ **№ 01-279812-26.05.2021 г.**

АГЕНЦИЯ ПО ГЕОДЕЗИЯ, КАРТОГРАФИЯ И КАДАСТЪР
София 1618, кв.Павлово, ул.Мусала №1
тел.:02/955 45 40, факс: 02/955 53 33
ACAD@CADASTRE.BG • WWW.CADASTRE.BG

СЛУЖБА ПО ГЕОДЕЗИЯ, КАРТОГРАФИЯ И КАДАСТЪР - ГР. ВАРНА

9000, Бул."ЦАР ОСВОБОДИТЕЛ" №76Г, ет.6, 052/635620; 634638,
varna@cadastre.bg, БУЛСТАТ:130362903

СКИЦА НА ПОЗЕМЛЕН ИМОТ
№ 15-591012-03.06.2021 г.

Поземлен имот с идентификатор **49000.18.36**

С. **Момчилово**, общ. **Ветрино**, обл. **Варна**
По кадастралната карта и кадастралните регистри, одобрени със **Заповед РД-18-1077/10.05.2018 г. на ИЗПЪЛНИТЕЛЕН ДИРЕКТОР НА АГКК**
Последно изменение на кадастралната карта и кадастралните регистри, засягащо поземления имот **е от 19.12.2019 г.**
Адрес на поземления имот: **местност ДЕВНЕНСКИ ПЪТ**
Площ: **6497 кв. м**
Трайно предназначение на територията: **Земеделска**
Начин на трайно ползване: **Нива**
Категория на земята: **2**

Координатна система КК2005

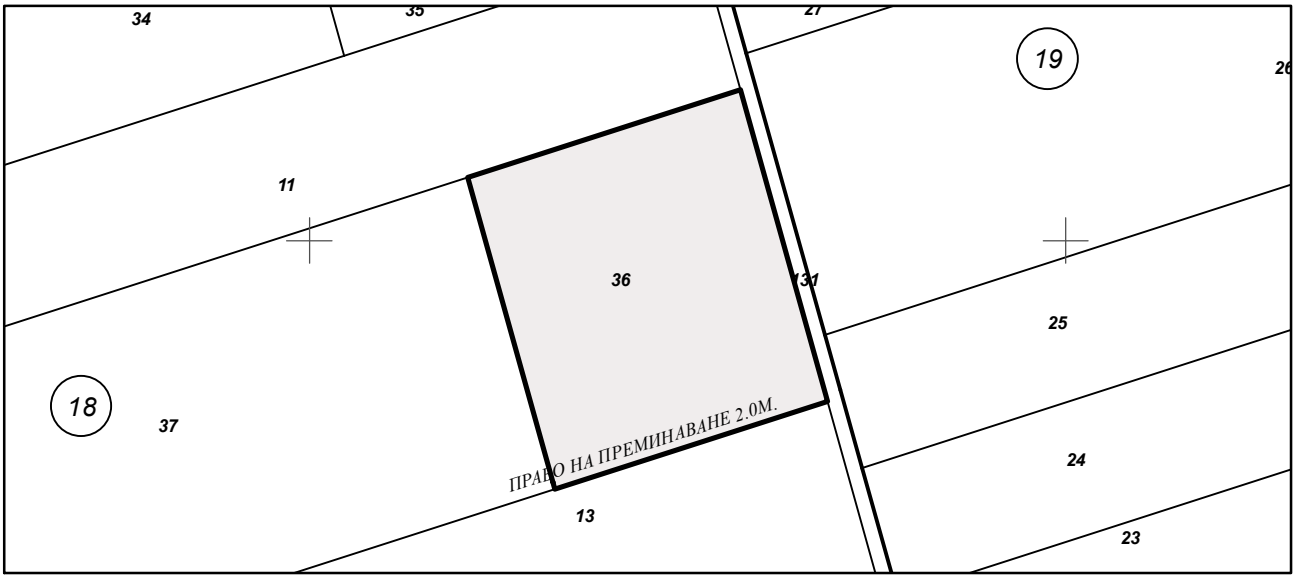

М 1:2000

Предишен идентификатор: **няма**
Номер по предходен план: **018036**
Съседи: **49000.18.37, 49000.18.13, 49000.18.131, 49000.18.11**

Собственици по данни от КРНИ:
1. **КАТИНА ДОБРОМИРОВА ЙОРДАНОВА**
Няма данни за идеалните части
Нотариален акт № 110 том XII рег. 4133 дело 2234 от 06.12.2019г., издаден от Служба по вписванията гр.Провадия

Носители на други вещни права по данни от КРНИ:
няма данни

Скица **№ 15-591012-03.06.2021 г.** издадена въз основа на заявление с входящ **№ 01-279812-26.05.2021 г.**

София 1618, кв.Павлово, ул.Мусала №1
тел.:02/955 45 40, факс: 02/955 53 33
ACAD@CADASTRE.BG • WWW.CADASTRE.BG

СЛУЖБА ПО ГЕОДЕЗИЯ, КАРТОГРАФИЯ И КАДАСТЪР - ГР. ВАРНА

9000, Бул."ЦАР ОСВОБОДИТЕЛ" №76Г, ет.6, 052/635620; 634638,
varna@cadastre.bg, БУЛСТАТ:130362903

СКИЦА НА ПОЗЕМЛЕН ИМОТ
№ 15-590999-03.06.2021 г.

Поземлен имот с идентификатор **49000.31.16**

С. **Момчилово**, общ. **Ветрино**, обл. **Варна**
По кадастралната карта и кадастралните регистри, одобрени със **Заповед РД-18-1077/10.05.2018 г. на ИЗПЪЛНИТЕЛЕН ДИРЕКТОР НА АГКК**
Последно изменение на кадастралната карта и кадастралните регистри, засягащо поземления имот **е от 19.12.2019 г.**
Адрес на поземления имот: **местност ПОД ТЕПЕТО**
Площ: **8501 кв. м**
Трайно предназначение на територията: **Земеделска**
Начин на трайно ползване: **Нива**
Категория на земята: **2**

Координатна система КК2005

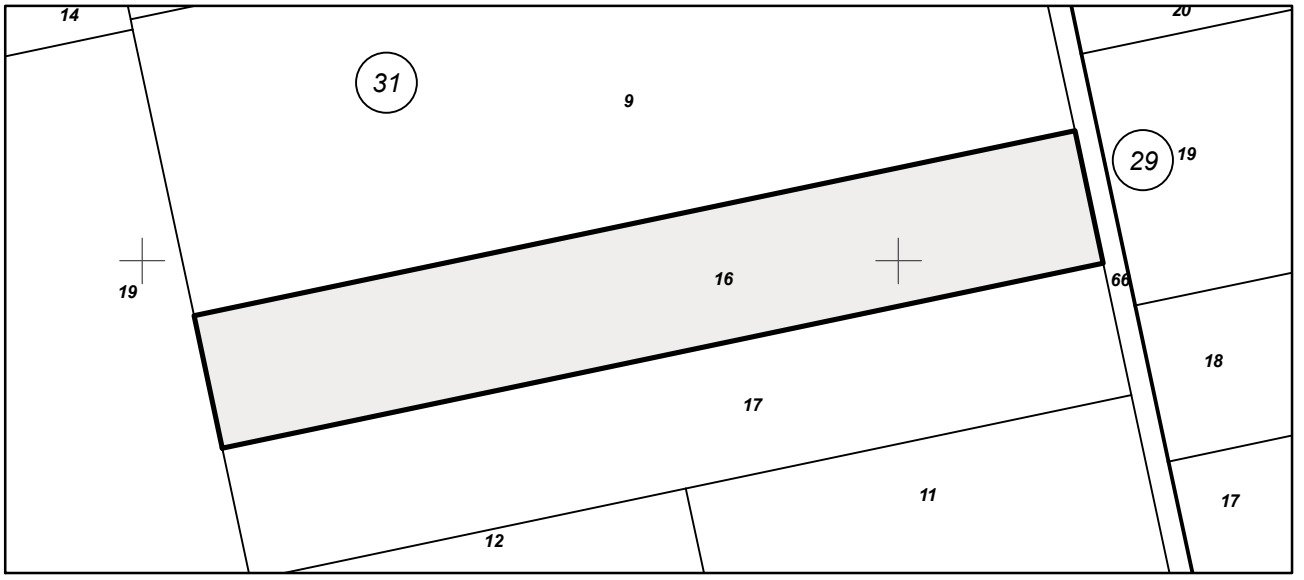

М 1:2000

Предишен идентификатор: **няма**
Номер по предходен план: **031016**
Съседи: **49000.31.19, 49000.31.17, 49000.31.66, 49000.31.9**

Собственици по данни от КРНИ:
1. **КАТИНА ДОБРОМИРОВА ЙОРДАНОВА**
Няма данни за идеалните части
Нотариален акт № 110 том XII рег. 4133 дело 2234 от 06.12.2019г., издаден от Служба по вписванията гр.Провадия

Носители на други вещни права по данни от КРНИ:
няма данни

Скица **№ 15-590999-03.06.2021 г.** издадена въз основа на заявление с входящ **№ 01-279812-26.05.2021 г.**

София 1618, кв. Павлово, ул. [illegible]
тел.: 02/955 45 40, факс: 0[illegible]
ACAD@CADASTRE.BG, www.co[illegible]

СЛУЖБА ПО ГЕОДЕЗИЯ, КАРТОГРАФИЯ И КАДАСТЪР - ГР. ВАРНА

9000, Бул."ЦАР ОСВОБОДИТЕЛ" №76Г, ет.6, 052/635620; 634638,
varna@cadastre.bg, БУЛСТАТ:130362903

СКИЦА НА ПОЗЕМЛЕН ИМОТ
№ 15-934085-24.08.2021 г.

Поземлен имот с идентификатор **21717.11.32**

С. **Добротич**, общ. **Вълчи дол**, обл. **Варна**
По кадастралната карта и кадастралните регистри, одобрени със **Заповед РД-18-73/28.07.2016 г. на ИЗПЪЛНИТЕЛЕН ДИРЕКТОР НА АГКК**
Последно изменение на кадастралната карта и кадастралните регистри, засягащо поземления имот **е от 24.08.2021 г.**
Адрес на поземления имот: **с. Добротич**
Площ: **3916 кв. м**
Трайно предназначение на територията: **Земеделска**
Начин на трайно ползване: **Нива**
Категория на земята: **3**

Координатна система КК2005

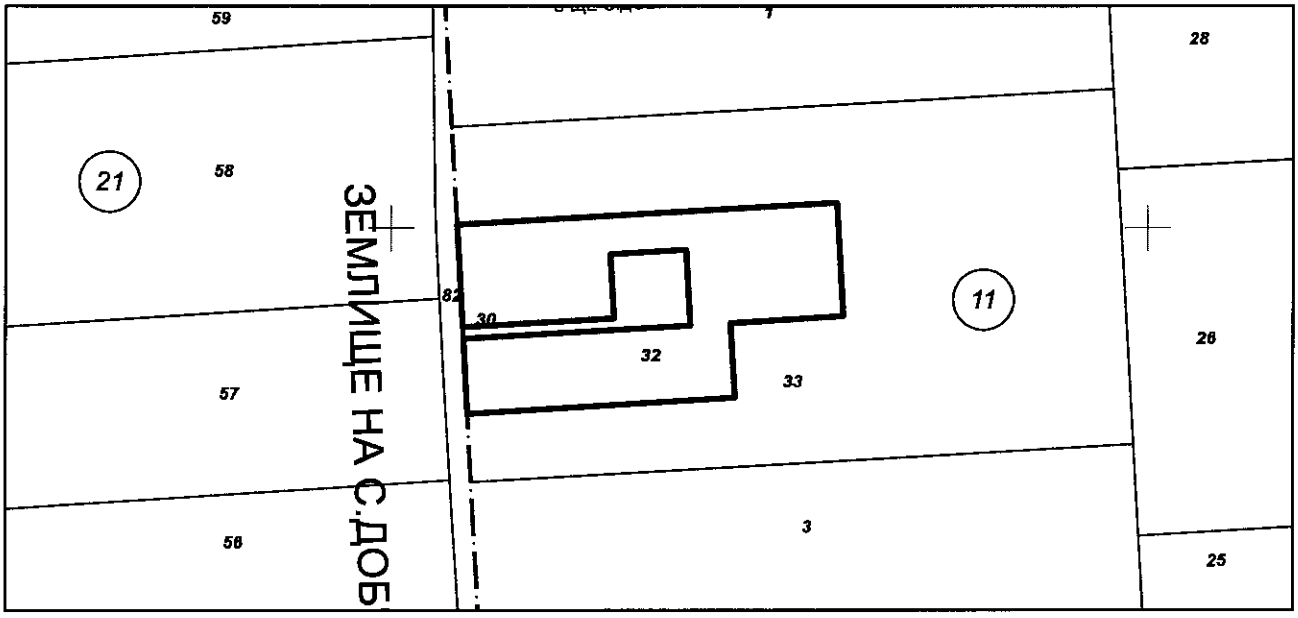

М 1:2000

Предишен идентификатор: **21717.11.31**
Номер по предходен план: **011032**
Съседи: **21645.21.82, 21717.11.33, 21717.11.30**

Собственици по данни от КРНИ:
1. **КАТИНА ДОБРОМИРОВА ЙОРДАНОВА**
Няма данни за идеалните части
Нотариален акт № 57 том 6 рег. 1757 дело 1058 от 15.07.2021г., издаден от Служба по вписванията гр.Девня

Носители на други вещни права по данни от КРНИ:
няма данни

Скица **№ 15-934085-24.08.2021 г.** издадена въз основа на заявление с входящ **№ 01-448419-11.08.2021 г.**

/инж. Йовка Атанасова /

СЛУЖБА ПО ГЕОДЕЗИЯ, КАРТОГРАФИЯ И КАДАСТЪР - ГР. ВАРНА

9000, Бул."ЦАР ОСВОБОДИТЕЛ" №76Г, ет.6, 052/635620; 634638,
varna@cadastre.bg, БУЛСТАТ:130362903

СКИЦА НА ПОЗЕМЛЕН ИМОТ
№ 15-933680-24.08.2021 г.

Поземлен имот с идентификатор **21717.54.43**

С. **Добротич**, общ. **Вълчи дол**, обл. **Варна**
По кадастралната карта и кадастралните регистри, одобрени със **Заповед РД-18-73/28.07.2016 г. на ИЗПЪЛНИТЕЛЕН ДИРЕКТОР НА АГКК**
Последно изменение на кадастралната карта и кадастралните регистри, засягащо поземления имот: **няма данни за изменение**
Адрес на поземления имот: **с. Добротич**
Площ: **2590 кв. м**
Трайно предназначение на територията: **Земеделска**
Начин на трайно ползване: **Нива**
Категория на земята: **3**

Координатна система КК2005

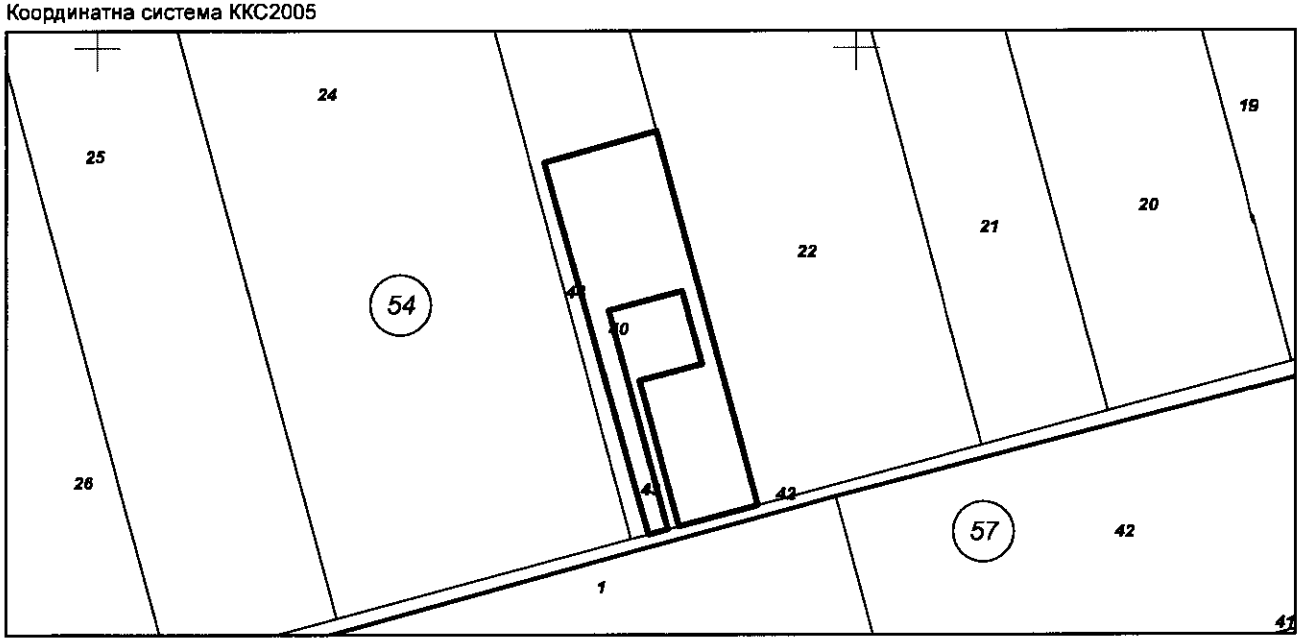

М 1:2000

Предишен идентификатор: **21717.54.41**
Номер по предходен план: **054043**
Съседи: **21717.54.40, 21717.54.42, 21717.54.22, 21717.54.44**

Собственици по данни от КРНИ:
1. **КАТИНА ДОБРОМИРОВА ЙОРДАНОВА**
Няма данни за идеалните части
Нотариален акт № 143 том 6 рег. 1903 дело 1146 от 29.07.2021г., издаден от Служба по вписванията гр.Девня

Носители на други вещни права по данни от КРНИ:
няма данни

Скица **№ 15-933680-24.08.2021 г.** издадена въз основа на заявление с входящ **№ 01-448419-11.08.2021 г.**

/инж. Йовка Атанасова /

АГЕНЦИЯ ПО ГЕОДЕЗИЯ, КАРТОГРАФИЯ И КАДАСТЪР
София 1618, ул. [illegible]
тел.:02/955 [illegible]
ACAD@CADASTRE.BG

СЛУЖБА ПО ГЕОДЕЗИЯ, КАРТОГРАФИЯ И КАДАСТЪР - ГР. ВАРНА

9000, Бул."ЦАР ОСВОБОДИТЕЛ" №76Г, ет.6, 052/635620; 634638,
varna@cadastre.bg, БУЛСТАТ:130362903

СКИЦА НА ПОЗЕМЛЕН ИМОТ
№ 15-933692-24.08.2021 г.

Поземлен имот с идентификатор **21717.58.32**

С. **Добротич**, общ. **Вълчи дол**, обл. **Варна**
По кадастралната карта и кадастралните регистри, одобрени със **Заповед РД-18-73/28.07.2016 г. на ИЗПЪЛНИТЕЛЕН ДИРЕКТОР НА АГКК**
Последно изменение на кадастралната карта и кадастралните регистри, засягащо поземления имот: **няма данни за изменение**
Адрес на поземления имот: **с. Добротич**
Площ: **5065 кв. м**
Трайно предназначение на територията: **Земеделска**
Начин на трайно ползване: **Нива**
Категория на земята: **3**

Координатна система КК2005



М 1:2000

Предишен идентификатор: **21717.58.29**
Номер по предходен план: **058032**
Съседи: **21717.58.33, 21717.58.28, 21717.52.44**

Собственици по данни от КРНИ:
1. **КАТИНА ДОБРОМИРОВА ЙОРДАНОВА**
Няма данни за идеалните части
Нотариален акт № 143 том 6 рег. 1903 дело 1146 от 29.07.2021г., издаден от Служба по вписванията гр.Девня

Носители на други вещни права по данни от КРНИ:
няма данни

Скица **№ 15-933692-24.08.2021 г.** издадена въз основа на заявление с входящ **№ 01-448419-11.08.2021 г.**

/инж. Йовка Атанасова /

...ИЯ ПО ГЕОДЕЗИЯ,
...ТОГРАФИЯ И КАДАСТЪР

София 1618, кв.Павлов...
тел.:02/955 45 40 факс...
ACAD@CADASTRE.BG

СЛУЖБА ПО ГЕОДЕЗИЯ, КАРТОГРАФИЯ И КАДАСТЪР - ГР. ВАРНА

9000, Бул."ЦАР ОСВОБОДИТЕЛ" №76Г, ет.6, 052/635620; 634638,
varna@cadastre.bg, БУЛСТАТ:130362903

СКИЦА НА ПОЗЕМЛЕН ИМОТ
№ 15-933698-24.08.2021 г.

Поземлен имот с идентификатор **21717.60.53**

С. **Добротич**, общ. **Вълчи дол**, обл. **Варна**
По кадастралната карта и кадастралните регистри, одобрени със **Заповед РД-18-73/28.07.2016 г.**
на ИЗПЪЛНИТЕЛЕН ДИРЕКТОР НА АГКК
Последно изменение на кадастралната карта и кадастралните регистри, засягащо поземления имот:
няма данни за изменение
Адрес на поземления имот: **с. Добротич**
Площ: **1793 кв. м**
Трайно предназначение на територията: **Земеделска**
Начин на трайно ползване: **Нива**
Категория на земята: **4**

Координатна система ККС2005

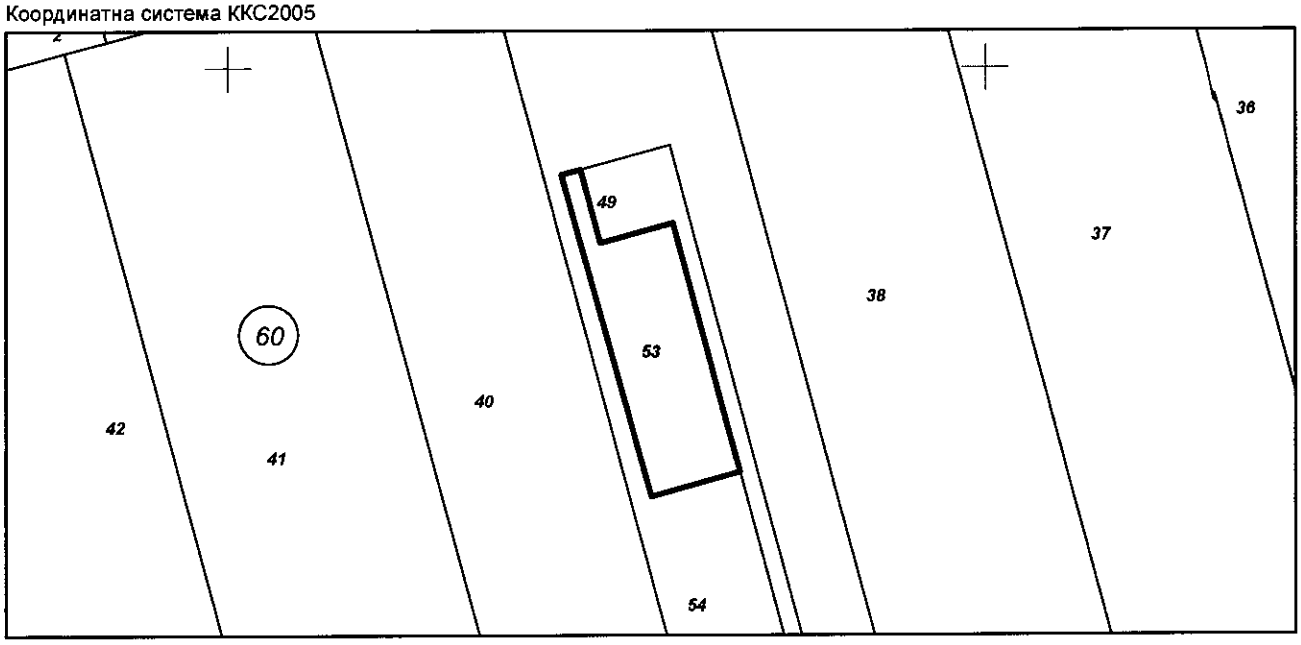

М 1:2000

Предишен идентификатор: **21717.60.50**
Номер по предходен план: **060053**
Съседи: **21717.60.49, 21717.60.54**

Собственици по данни от КРНИ:
1. **КАТИНА ДОБРОМИРОВА ЙОРДАНОВА**
Няма данни за идеалните части
Нотариален акт № 143 том 6 рег. 1903 дело 1146 от 29.07.2021г., издаден от Служба по вписванията гр.Девня

Носители на други вещни права по данни от КРНИ:
няма данни

Скица **№ 15-933698-24.08.2021 г.** издадена въз основа на заявление с входящ **№ 01-448419-11.08.2021 г.**

/инж. Йовка Атанасова /

АГЕНЦИЯ ПО ГЕОДЕЗИЯ, КАРТОГРАФИЯ И КАДАСТЪР
София 1618, ж.к. Павлово, ул. [illegible]
тел.: 02/955 45 40, факс: 02 [illegible]
ACAD@CADASTRE.BG, WWW.CAD[illegible]

СЛУЖБА ПО ГЕОДЕЗИЯ, КАРТОГРАФИЯ И КАДАСТЪР - ГР. ВАРНА

9000, Бул."ЦАР ОСВОБОДИТЕЛ" №76Г, ет.6, 052/635620; 634638,
varna@cadastre.bg, БУЛСТАТ:130362903

СКИЦА НА ПОЗЕМЛЕН ИМОТ
№ 15-935445-24.08.2021 г.

Поземлен имот с идентификатор **32442.28.52**

С. **Изворник**, общ. **Вълчи дол**, обл. **Варна**
По кадастралната карта и кадастралните регистри, одобрени със **Заповед РД-18-77/28.07.2016 г. на ИЗПЪЛНИТЕЛЕН ДИРЕКТОР НА АГКК**
Последно изменение на кадастралната карта и кадастралните регистри, засягащо поземления имот: **няма данни за изменение**
Адрес на поземления имот: **с. Изворник**
Площ: **13405 кв. м**
Трайно предназначение на територията: **Земеделска**
Начин на трайно ползване: **Нива**
Категория на земята: **3**

Координатна система КК2005

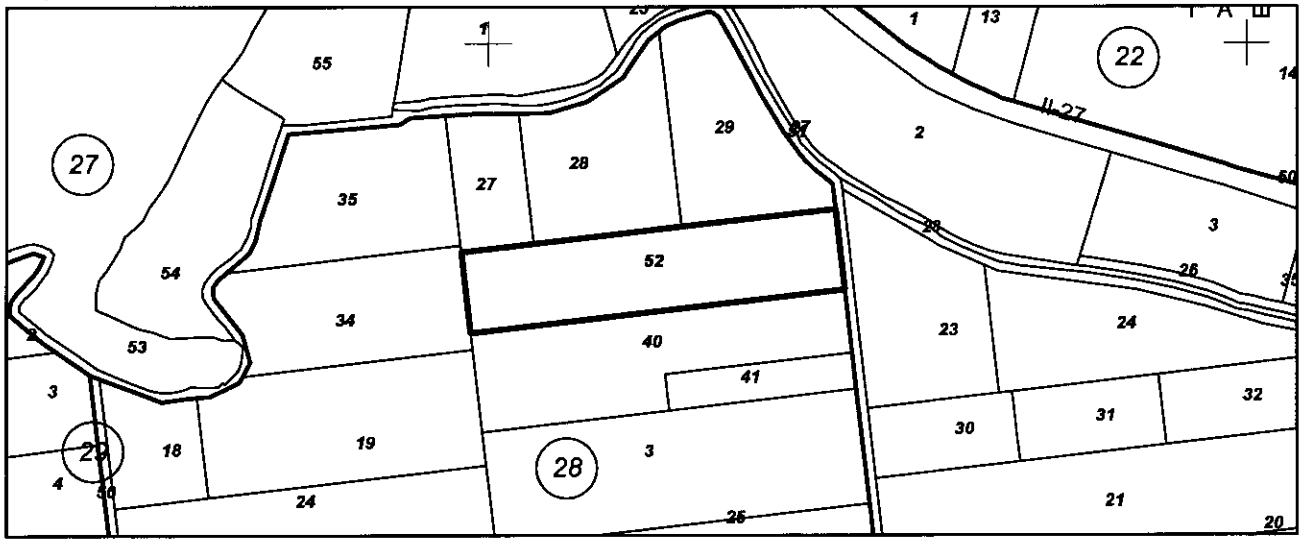

М 1:5000

Предишен идентификатор: **32442.28.39; 32442.28.38**
Номер по предходен план: **028038**
Съседи: **32442.28.34, 32442.27.51, 32442.28.40, 32442.28.29, 32442.28.28, 32442.28.27**

Собственици по данни от КРНИ:
1. **КАТИНА ДОБРОМИРОВА ЙОРДАНОВА**
Няма данни за идеалните части
Нотариален акт № 57 том 6 рег. 1757 дело 1058 от 15.07.2021г., издаден от Служба по вписванията гр.Девня

Носители на други вещни права по данни от КРНИ:
няма данни

Скица **№ 15-935445-24.08.2021 г.** издадена въз основа на заявление с входящ **№ 01-453618-13.08.2021 г.**

/инж. Йовка Атанасова /

АГЕНЦИЯ ПО ГЕОДЕЗИЯ,
КАРТОГРАФИЯ И КАДАСТЪР

София 1618, кв.Павлово, ул.Мусала №1
тел.:02/955 45 40, факс: 02/955 53 33
ACAD@CADASTRE.BG • WWW.CADASTRE.BG

СЛУЖБА ПО ГЕОДЕЗИЯ, КАРТОГРАФИЯ И КАДАСТЪР - ГР. ВАРНА

9000, Бул."ЦАР ОСВОБОДИТЕЛ" №76Г, ет.6, 052/635620; 634638,
varna@cadastre.bg, БУЛСТАТ:130362903

СКИЦА НА ПОЗЕМЛЕН ИМОТ
№ 15-1001003-13.09.2021 г.

Поземлен имот с идентификатор **68480.18.145**

С. **Средно село**, общ. **Ветрино**, обл. **Варна**
По кадастралната карта и кадастралните регистри, одобрени със **Заповед РД-18-1110/15.05.2018 г. на ИЗПЪЛНИТЕЛЕН ДИРЕКТОР НА АГКК**
Последно изменение на кадастралната карта и кадастралните регистри, засягащо поземления имот: **няма данни за изменение**
Адрес на поземления имот: **местност КОНСКИТЕ ГРОБИЩА**
Площ: **17833 кв. м**
Трайно предназначение на територията: **Земеделска**
Начин на трайно ползване: **Нива**
Категория на земята: **2**

Координатна система КК2005

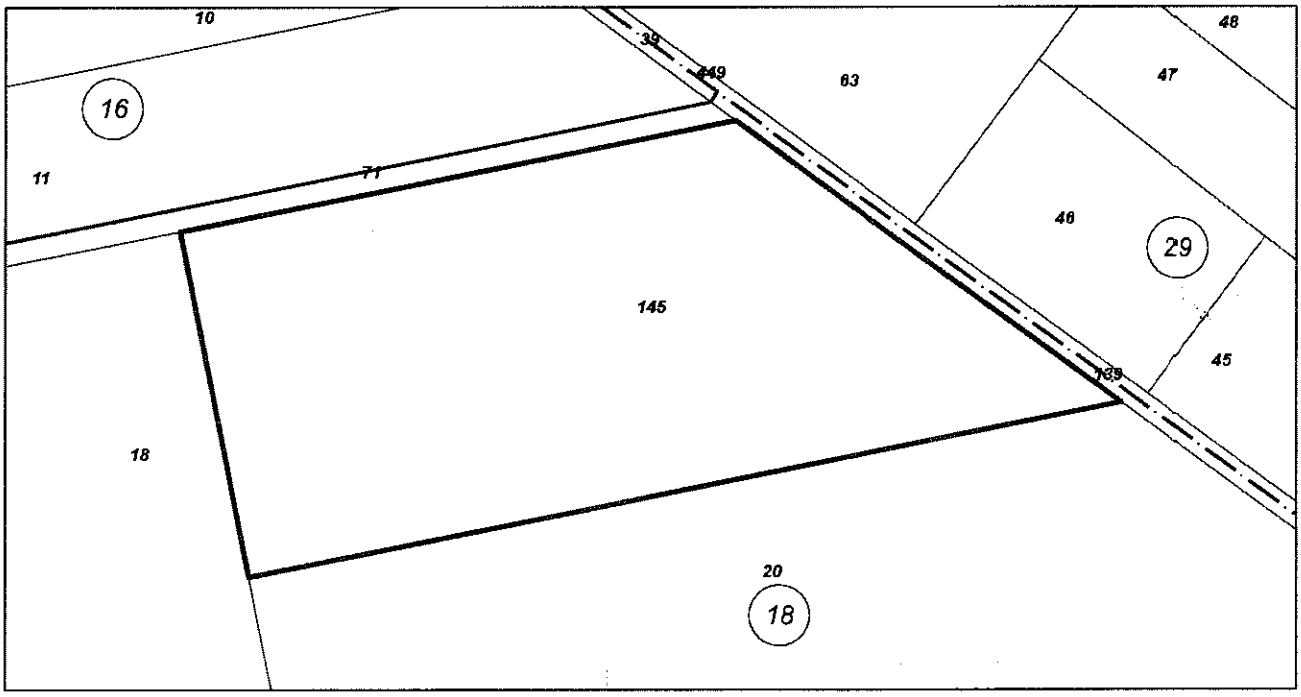

М 1:2000

Номер по предходен план: **018046, 018047**
Съседи: **68480.18.71, 68480.18.18, 68480.18.20, 68480.18.139**

Собственици по данни от КРНИ:
1. **КАТИНА ДОБРОМИРОВА ЙОРДАНОВА**
Няма данни за идеалните части
Нотариален акт № 110 том XII рег. 4133 дело 2234 от 06.12.2019г., издаден от Служба по вписванията гр.Провадия

Носители на други вещни права по данни от КРНИ:
няма данни

Скица **№ 15-1001003-13.09.2021 г.** издадена въз основа на заявление с входящ **№ 01-453622-13.08.2021 г.**

/инж. Красимира Божкова/

АГЕНЦИЯ ПО ГЕОДЕЗИЯ, КАРТОГРАФИЯ И КАДАСТЪР
София 1618, кв.Павлово, ул.Мусала №1
тел.:02/955 45 40, факс: 02/955 53 33
ACAD@CADASTRE.BG • WWW.CADASTRE.BG

СЛУЖБА ПО ГЕОДЕЗИЯ, КАРТОГРАФИЯ И КАДАСТЪР - ГР. ВАРНА

9000, Бул."ЦАР ОСВОБОДИТЕЛ" №76Г, ет.6, 052/635620; 634638,
varna@cadastre.bg, БУЛСТАТ:130362903

СКИЦА НА ПОЗЕМЛЕН ИМОТ
№ 15-1017543-16.09.2021 г.

Поземлен имот с идентификатор **21717.11.30**

С. **Добротич**, общ. **Вълчи дол**, обл. **Варна**
По кадастралната карта и кадастралните регистри, одобрени със **Заповед РД-18-73/28.07.2016 г. на ИЗПЪЛНИТЕЛЕН ДИРЕКТОР НА АГКК**
Последно изменение на кадастралната карта и кадастралните регистри, засягащо поземления имот **е от 16.09.2021 г.**
Адрес на поземления имот: **с. Добротич, местност ДАА ЕКЕНЛИ**
Площ: **520 кв. м**
Трайно предназначение на територията: **Урбанизирана**
Начин на трайно ползване: **За електроенергийното производство**

Координатна система КК С2005

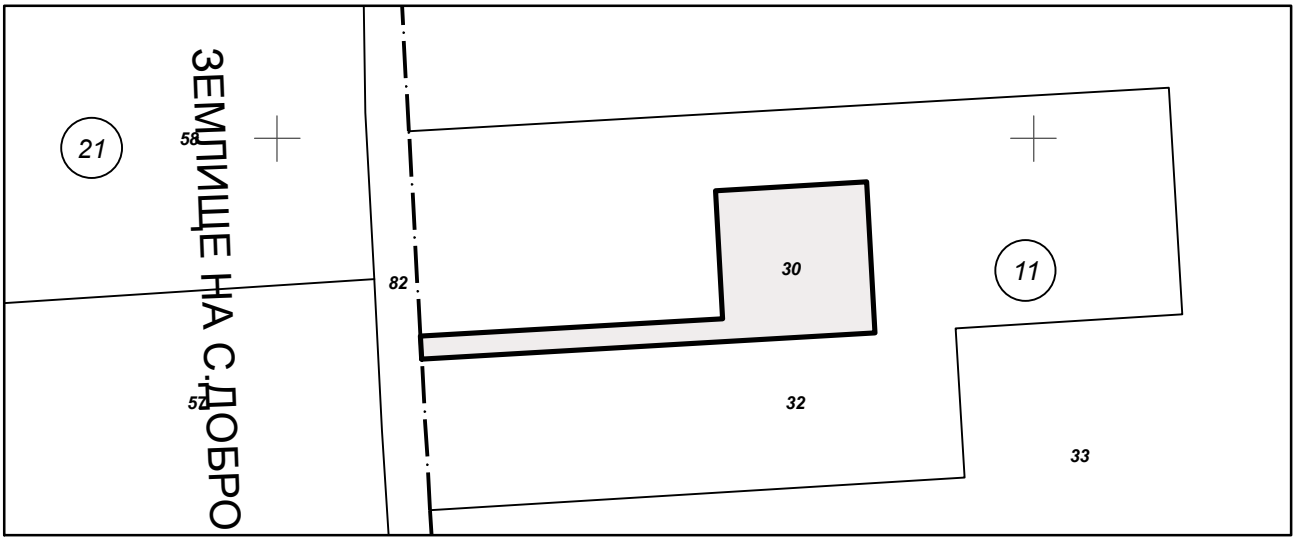

М 1:1000

Предишен идентификатор: **няма**
Номер по предходен план: **011002**
Съседи: **21645.21.82, 21717.11.32**

Собственици по данни от КРНИ:
1. **КАТИНА ДОБРОМИРОВА ЙОРДАНОВА**
Няма данни за идеалните части
Нотариален акт № 57 том 6 рег. 1744 дело 1058 от 15.07.2021г., издаден от Служба по вписванията гр.Девня

Носители на други вещни права по данни от КРНИ:
1. **200773401, "ДОБРОТИЧ УИНД"ЕАД**
Право на строеж

Нотариален акт № 79 том 8 рег. 2113 дело 1471 от 15.07.2011г., издаден от СВ - ДЕВНЯ

Скица **№ 15-1017543-16.09.2021 г.** издадена въз основа на заявление с входящ **№ 01-482810-27.08.2021 г.**

АГЕНЦИЯ ПО ГЕОДЕЗИЯ, КАРТОГРАФИЯ И КАДАСТЪР
София 1618, кв.Павлово, ул.Мусала №1
тел.:02/955 45 40, факс: 02/955 53 33
ACAD@CADASTRE.BG • WWW.CADASTRE.BG

СЛУЖБА ПО ГЕОДЕЗИЯ, КАРТОГРАФИЯ И КАДАСТЪР - ГР. ВАРНА

9000, Бул."ЦАР ОСВОБОДИТЕЛ" №76Г, ет.6, 052/635620; 634638,
varna@cadastre.bg, БУЛСТАТ:130362903

СКИЦА НА ПОЗЕМЛЕН ИМОТ
№ 15-980297-07.09.2021 г.

Поземлен имот с идентификатор **21717.45.46**

С. **Добротич**, общ. **Вълчи дол**, обл. **Варна**
По кадастралната карта и кадастралните регистри, одобрени със **Заповед РД-18-73/28.07.2016 г. на ИЗПЪЛНИТЕЛЕН ДИРЕКТОР НА АГКК**
Последно изменение на кадастралната карта и кадастралните регистри, засягащо поземления имот **е от 24.08.2021 г.**
Адрес на поземления имот: **с. Добротич, местност ФЪНДАКЛЪК**
Площ: **520 кв. м**
Трайно предназначение на територията: **Урбанизирана**
Начин на трайно ползване: **За електроенергийното производство**

Координатна система КК2005

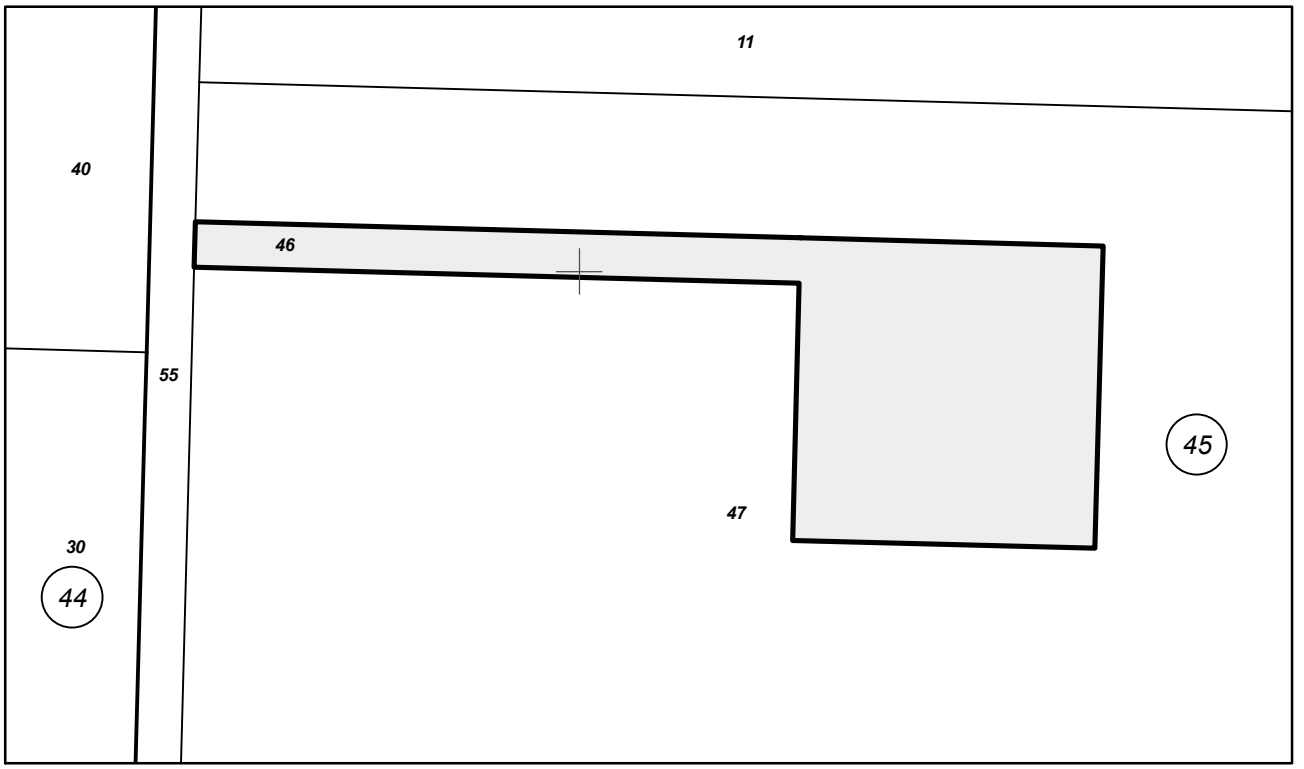

М 1:500

Предишен идентификатор: **няма**
Номер по предходен план: **045012**
Съседи: **21717.45.55, 21717.45.47**

Собственици по данни от КРНИ:
1. **КАТИНА ДОБРОМИРОВА ЙОРДАНОВА**
Няма данни за идеалните части
Нотариален акт № 143 том 6 рег. 1890 дело 1146 от 29.07.2021г., издаден от Служба по вписванията гр.Девня

Скица **№ 15-980297-07.09.2021 г.** издадена въз основа на заявление с входящ **№ 01-482713-27.08.2021 г.**

София 1618, кв.Павлово, ул.Мусала №1
тел.:02/955 45 40, факс: 02/955 53 33
ACAD@CADASTRE.BG • WWW.CADASTRE.BG

Носители на други вещни права по данни от КРНИ:
1. **200773401, "ДОБРОТИЧ УИНД"ЕАД**
Право на строеж

Нотариален акт № 81 том 8 рег. 2115 дело 1473 от 15.07.2011г., издаден от СВ - ДЕВНЯ
2. **КАТИНА ДОБРОМИРОВА ЙОРДАНОВА**
Няма данни

Нотариален акт за поправка № 79 том 7 рег. 2112 дело 1284 от 16.08.2021г., издаден от Служба по вписванията гр.Девня

Скица **№ 15-980297-07.09.2021 г.** издадена въз основа на заявление с входящ **№ 01-482713-27.08.2021 г.**

Digitally singed by:
YOLO DIMITROV YOLOV, E

АГЕНЦИЯ ПО ГЕОДЕЗИЯ, КАРТОГРАФИЯ И КАДАСТЪР
София 1618, кв.Павлово, ул.Мусала №1
тел.:02/955 45 40, факс: 02/955 53 33
ACAD@CADASTRE.BG • WWW.CADASTRE.BG

СЛУЖБА ПО ГЕОДЕЗИЯ, КАРТОГРАФИЯ И КАДАСТЪР - ГР. ВАРНА

9000, Бул."ЦАР ОСВОБОДИТЕЛ" №76Г, ет.6, 052/635620; 634638,
varna@cadastre.bg, БУЛСТАТ:130362903

СКИЦА НА ПОЗЕМЛЕН ИМОТ
№ 15-980318-07.09.2021 г.

Поземлен имот с идентификатор **21717.54.40**

С. **Добротич**, общ. **Вълчи дол**, обл. **Варна**
По кадастралната карта и кадастралните регистри, одобрени със **Заповед РД-18-73/28.07.2016 г. на ИЗПЪЛНИТЕЛЕН ДИРЕКТОР НА АГКК**
Последно изменение на кадастралната карта и кадастралните регистри, засягащо поземления имот **е от 24.08.2021 г.**
Адрес на поземления имот: **с. Добротич, местност ТАТАР АСАН**
Площ: **520 кв. м**
Трайно предназначение на територията: **Урбанизирана**
Начин на трайно ползване: **За електроенергийното производство**

Координатна система КК2005

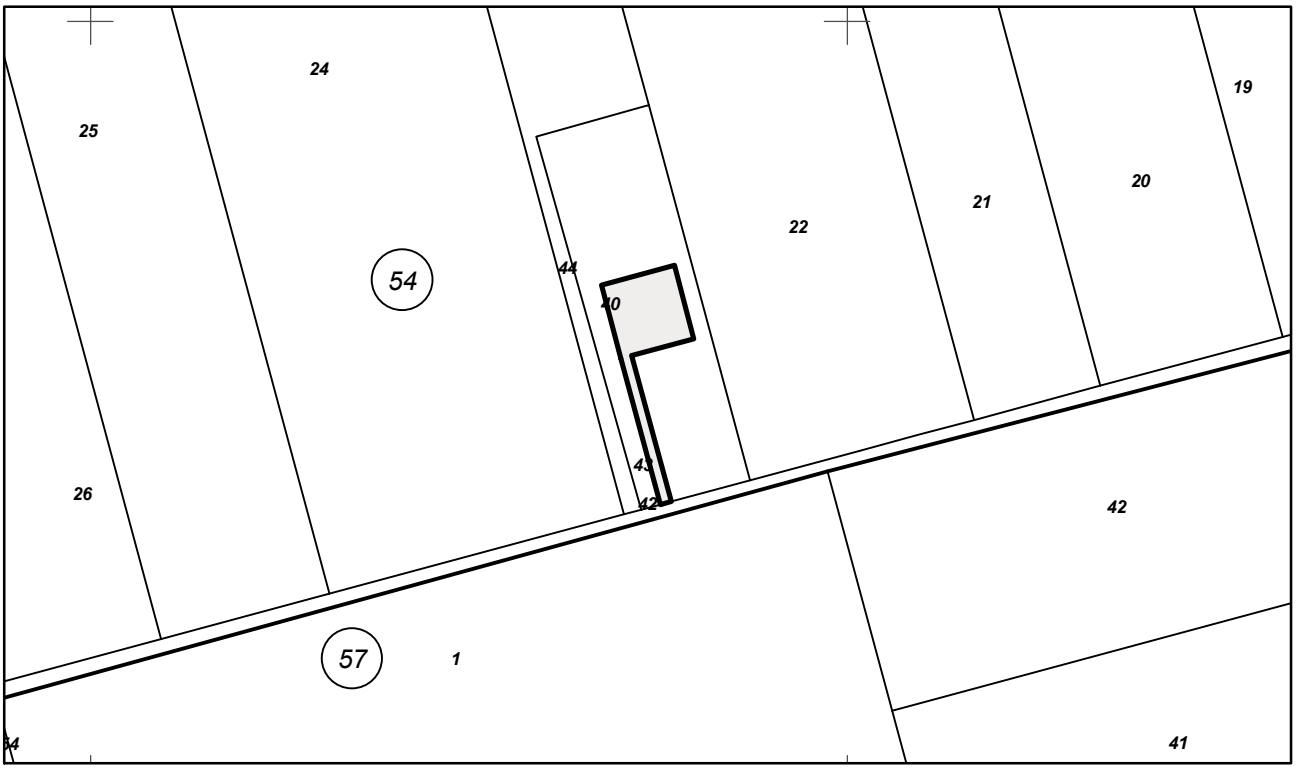

М 1:2000

Предишен идентификатор: **няма**
Номер по предходен план: **054023**
Съседи: **21717.54.42, 21717.54.43**

Собственици по данни от КРНИ:
1. **КАТИНА ДОБРОМИРОВА ЙОРДАНОВА**
Няма данни за идеалните части
Нотариален акт № 143 том 6 рег. 1890 дело 1146 от 29.07.2021г., издаден от Служба по вписванията гр.Девня

Скица **№ 15-980318-07.09.2021 г.** издадена въз основа на заявление с входящ **№ 01-482713-27.08.2021 г.**

София 1618, кв.Павлово, ул.Мусала №1
тел.:02/955 45 40, факс: 02/955 53 33
ACAD@CADASTRE.BG • WWW.CADASTRE.BG

Носители на други вещни права по данни от КРНИ:
1. **200773401, "ДОБРОТИЧ УИНД"ЕАД**
Право на строеж

Нотариален акт № 81 том 8 рег. 2115 дело 1473 от 15.07.2011г., издаден от СВ - ДЕВНЯ
2. **КАТИНА ДОБРОМИРОВА ЙОРДАНОВА**
Няма данни

Нотариален акт за поправка № 79 том 7 рег. 2112 дело 1284 от 16.08.2021г., издаден от Служба по вписванията гр.Девня

Скица **№ 15-980318-07.09.2021 г.** издадена въз основа на заявление с входящ **№ 01-482713-27.08.2021 г.**

Digitally singed by:
YOLO DIMITROV YOLOV, E

АГЕНЦИЯ ПО ГЕОДЕЗИЯ, КАРТОГРАФИЯ И КАДАСТЪР
София 1618, кв.Павлово, ул.Мусала №1
тел.:02/955 45 40, факс: 02/955 53 33
ACAD@CADASTRE.BG • WWW.CADASTRE.BG

СЛУЖБА ПО ГЕОДЕЗИЯ, КАРТОГРАФИЯ И КАДАСТЪР - ГР. ВАРНА

9000, Бул."ЦАР ОСВОБОДИТЕЛ" №76Г, ет.6, 052/635620; 634638,
varna@cadastre.bg, БУЛСТАТ:130362903

СКИЦА НА ПОЗЕМЛЕН ИМОТ
№ 15-980332-07.09.2021 г.

Поземлен имот с идентификатор **21717.58.28**

С. **Добротич**, общ. **Вълчи дол**, обл. **Варна**
По кадастралната карта и кадастралните регистри, одобрени със **Заповед РД-18-73/28.07.2016 г. на ИЗПЪЛНИТЕЛЕН ДИРЕКТОР НА АГКК**
Последно изменение на кадастралната карта и кадастралните регистри, засягащо поземления имот **е от 24.08.2021 г.**
Адрес на поземления имот: **с. Добротич, местност ТАТАР АСАН**
Площ: **521 кв. м**
Трайно предназначение на територията: **Урбанизирана**
Начин на трайно ползване: **За електроенергийното производство**

Координатна система КК2005

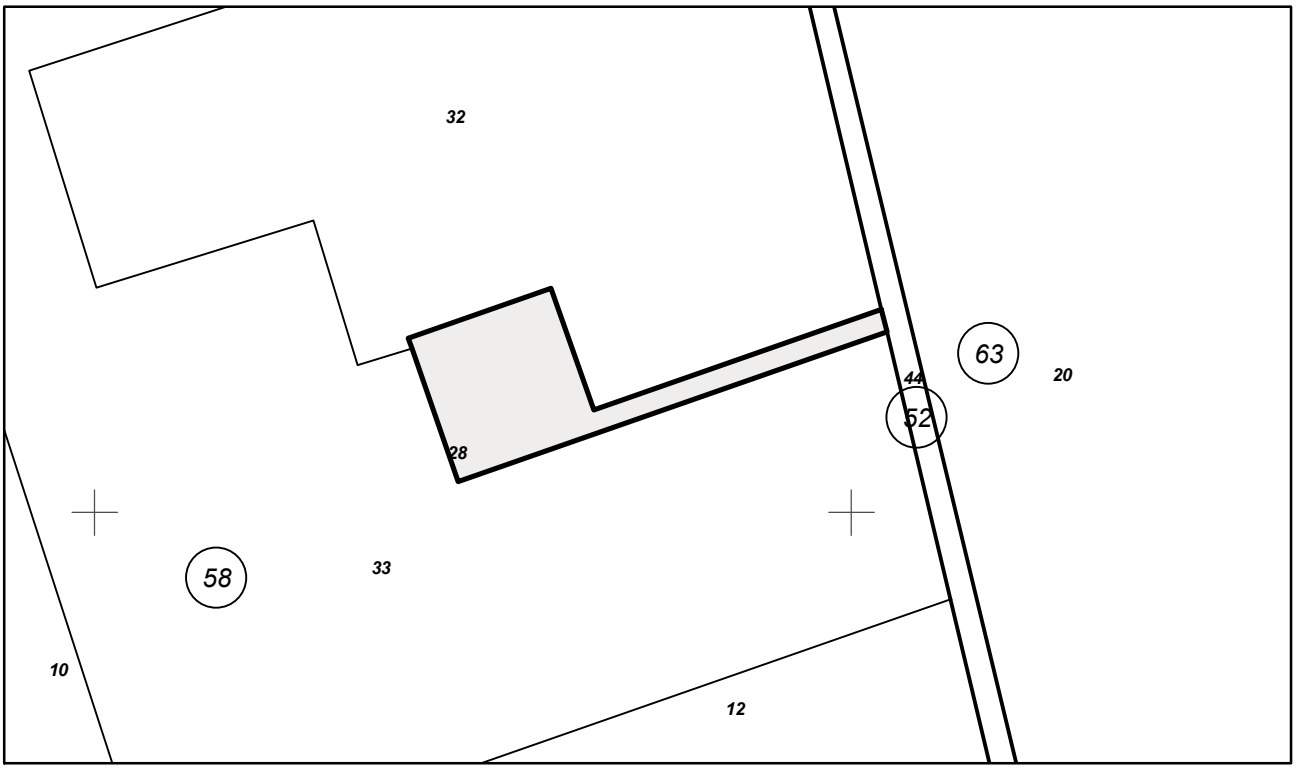

М 1:1000

Предишен идентификатор: **няма**
Номер по предходен план: **058011**
Съседи: **21717.52.44, 21717.58.32, 21717.58.33**

Собственици по данни от КРНИ:
1. **КАТИНА ДОБРОМИРОВА ЙОРДАНОВА**
Няма данни за идеалните части
Нотариален акт № 143 том 6 рег. 1890 дело 1146 от 29.07.2021г., издаден от Служба по вписванията гр.Девня

Скица **№ 15-980332-07.09.2021 г.** издадена въз основа на заявление с входящ **№ 01-482713-27.08.2021 г.**

София 1618, кв.Павлово, ул.Мусала №1
тел.:02/955 45 40, факс: 02/955 53 33
ACAD@CADASTRE.BG • WWW.CADASTRE.BG

Носители на други вещни права по данни от КРНИ:
1. **200773401, "ДОБРОТИЧ УИНД"ЕАД**
Право на строеж

Нотариален акт № 81 том 8 рег. 2115 дело 1473 от 15.07.2011г., издаден от СВ - ДЕВНЯ
2. **КАТИНА ДОБРОМИРОВА ЙОРДАНОВА**
Няма данни

Нотариален акт за поправка № 79 том 7 рег. 2112 дело 1284 от 16.08.2021г., издаден от Служба по вписванията гр.Девня

Скица **№ 15-980332-07.09.2021 г.** издадена въз основа на заявление с входящ **№ 01-482713-27.08.2021 г.**

Digitally singed by:
YOLO DIMITROV YOLOV, E

АГЕНЦИЯ ПО ГЕОДЕЗИЯ, КАРТОГРАФИЯ И КАДАСТЪР
София 1618, кв.Павлово, ул.Мусала №1
тел.:02/955 45 40, факс: 02/955 53 33
ACAD@CADASTRE.BG • WWW.CADASTRE.BG

СЛУЖБА ПО ГЕОДЕЗИЯ, КАРТОГРАФИЯ И КАДАСТЪР - ГР. ВАРНА

9000, Бул."ЦАР ОСВОБОДИТЕЛ" №76Г, ет.6, 052/635620; 634638,
varna@cadastre.bg, БУЛСТАТ:130362903

СКИЦА НА ПОЗЕМЛЕН ИМОТ
№ 15-980362-07.09.2021 г.

Поземлен имот с идентификатор **21717.60.49**

С. **Добротич**, общ. **Вълчи дол**, обл. **Варна**
По кадастралната карта и кадастралните регистри, одобрени със **Заповед РД-18-73/28.07.2016 г. на ИЗПЪЛНИТЕЛЕН ДИРЕКТОР НА АГКК**
Последно изменение на кадастралната карта и кадастралните регистри, засягащо поземления имот **е от 24.08.2021 г.**
Адрес на поземления имот: **с. Добротич, местност ЧОКУР ТАРЛА**
Площ: **1207 кв. м**
Трайно предназначение на територията: **Урбанизирана**
Начин на трайно ползване: **За електроенергийното производство**

Координатна система КК2005

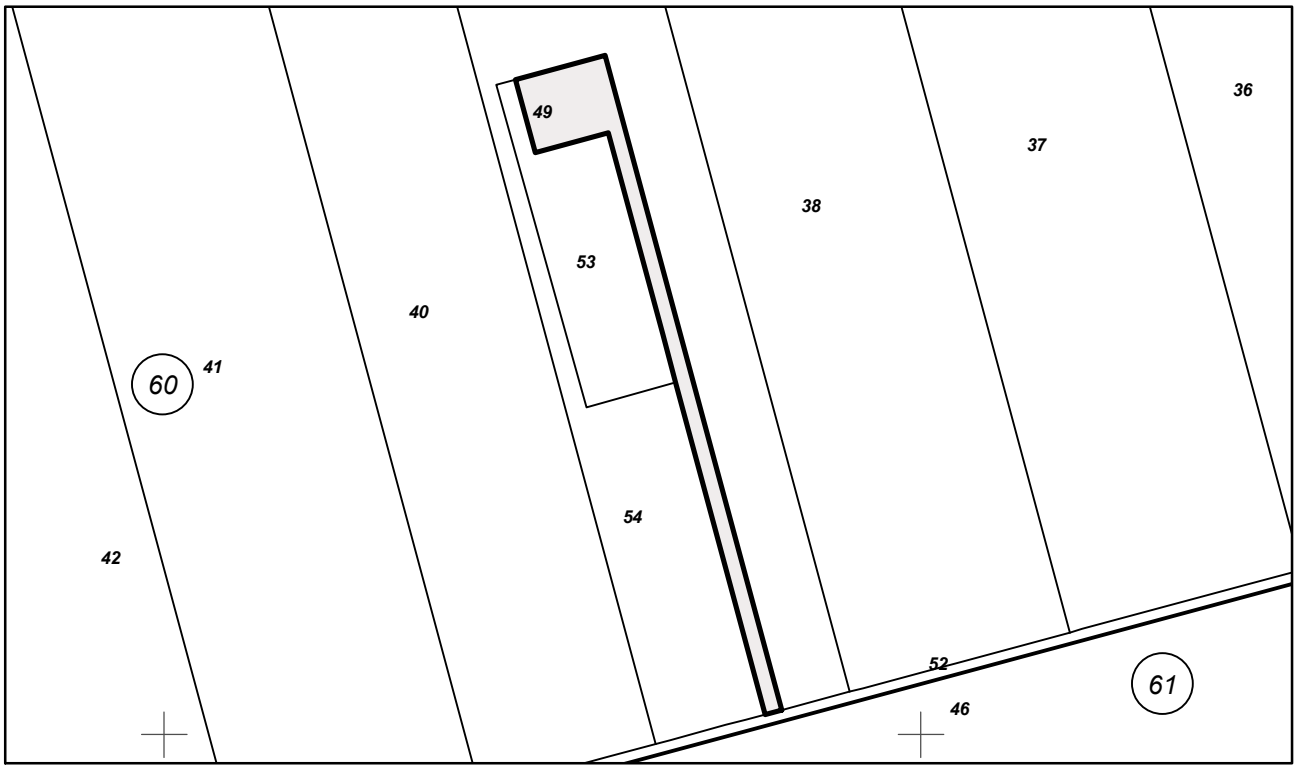

М 1:2000

Предишен идентификатор: **няма**
Номер по предходен план: **060039**
Съседи: **21717.60.52, 21717.60.54, 21717.60.53**

Собственици по данни от КРНИ:
1. **КАТИНА ДОБРОМИРОВА ЙОРДАНОВА**
Няма данни за идеалните части
Нотариален акт № 143 том 6 рег. 1890 дело 1146 от 29.07.2021г., издаден от Служба по вписванията гр.Девня

Скица **№ 15-980362-07.09.2021 г.** издадена въз основа на заявление с входящ **№ 01-482713-27.08.2021 г.**

София 1618, кв.Павлово, ул.Мусала №1
тел.:02/955 45 40, факс: 02/955 53 33
ACAD@CADASTRE.BG • WWW.CADASTRE.BG

Носители на други вещни права по данни от КРНИ:
1. **200773401, "ДОБРОТИЧ УИНД"ЕАД**
Право на строеж

Нотариален акт № 81 том 8 рег. 2115 дело 1473 от 15.07.2011г., издаден от СВ - ДЕВНЯ
2. **КАТИНА ДОБРОМИРОВА ЙОРДАНОВА**
Няма данни

Нотариален акт за поправка № 79 том 7 рег. 2112 дело 1284 от 16.08.2021г., издаден от Служба по вписванията гр.Девня

София 1618, кв.Павлово, ул.Мусала №1
тел.:02/955 45 40, факс: 02/955 53 33
ACAD@CADASTRE.BG • WWW.CADASTRE.BG

СЛУЖБА ПО ГЕОДЕЗИЯ, КАРТОГРАФИЯ И КАДАСТЪР - ГР. ВАРНА

9000, Бул."ЦАР ОСВОБОДИТЕЛ" №76Г, ет.6, 052/635620; 634638,
varna@cadastre.bg, БУЛСТАТ:130362903

СКИЦА НА ПОЗЕМЛЕН ИМОТ
№ 15-1292985-29.11.2021 г.

Поземлен имот с идентификатор **21717.17.46**

С. **Добротич**, общ. **Вълчи дол**, обл. **Варна**
По кадастралната карта и кадастралните регистри, одобрени със **Заповед РД-18-73/28.07.2016 г. на ИЗПЪЛНИТЕЛЕН ДИРЕКТОР НА АГКК**
Последно изменение на кадастралната карта и кадастралните регистри, засягащо поземления имот: **няма данни за изменение**
Адрес на поземления имот: **с. Добротич**
Площ: **1691 кв. м**
Трайно предназначение на територията: **Земеделска**
Начин на трайно ползване: **Нива**
Категория на земята: **3**

Координатна система КК2005

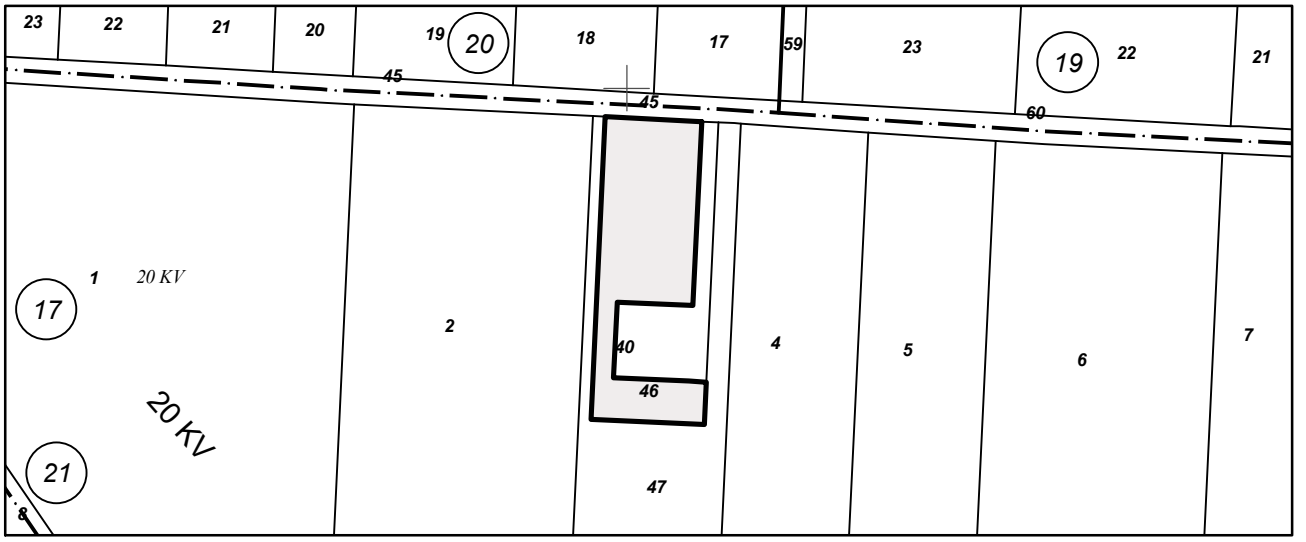

М 1:2000

Предишен идентификатор: **21717.17.41**
Номер по предходен план: **017046**
Съседи: **21717.17.47, 21717.17.40, 21717.17.45**

Собственици по данни от КРНИ:
1. **СИМОН СВЕТОЗАР БОНЕВА**
Няма данни за идеалните части
Нотариален акт за дарение на земеделска земя № 51 том 8 рег. 2975 дело 1446 от 13.07.2011г., издаден от СВ-ДЕВНЯ

Носители на други вещни права по данни от КРНИ:
няма данни

Скица **№ 15-1292985-29.11.2021 г.** издадена въз основа на заявление с входящ **№ 01-649584-18.11.2021 г.**

отариална такса по ЗННД чван материален интерес: . ……116 770,20…… лв. ……764,04……лв. …… 30,00……лв. ……лв. ……от……г. ……от……2011……г. Всичко: ……794,04…… лв.	Вписване по ЗС/ПВ Служба по вписванията Вх. рег. N 2075 от 13-07-2011 Акт N 51 том 8 дело 1176/11 г. Партидна книга: том..... стр. ..... N по имотна партида..... Такса за вписване по ЗДТ 116,77 лв. Кв. N .....от .....г. СЪДИЯ ПО ВПИСВАНИЯТА: .....

НОТАРИАЛЕН АКТ
ЗА ДАРЕНИЕ НА НЕДВИЖИМИ ИМОТИ

№ 125 том III рег. № 3365 дело 443 от 11.07.2011год.

Днес 11.07. 2011 /единадесети юли две хиляди и единадесета / година пред мен **ВЕЛИН МАЙСТОРОВ** - Нотариус с район на действие Районен Съд гр. Девня, вписан в регистъра на Нотариалната камара под № 465 в канцеларията ми в гр. Девня, се явиха: **КАТИНА ДОБРОМИРОВА ЙОРДАНОВА,** [redacted] постоянен адрес: гр.София, ул."Солун" №51, ет.6, ап.12, с лична карта [redacted] издадена на 16.09.2008 г. от МВР-София, от една страна като **ДАРИТЕЛ**, и от друга страна: КАТИНА ДОБРОМИРОВА ЙОРДАНОВА, ЕГН: [redacted] с постоянен адрес: гр.София, ул."Солун" №51, ет.6, ап.12, с лична карта [redacted] издадена на 16.09.2008 г. от МВР-София, действаща като майка и законен представител на малолетното си дете – **СИМОН СВЕТОЗАР БОНЕВА,** ЕГН [redacted] с постоянен адрес: гр.София, ул."Солун" №51, ет.6, ап.12 като **НАДАРЕН** и след като се уверих в тяхната самоличност и дееспособност, същите ми заявиха, че сключват следния договор.----------

I.КАТИНА ДОБРОМИРОВА ЙОРДАНОВА дарява на дъщеря си **СИМОН СВЕТОЗАР БОНЕВА,** чрез своята майка и законен представител КАТИНА ДОБРОМИРОВА ЙОРДАНОВА следните свои собствени недвижими имоти, находящи се в землищата на с. Добротич, общ. Вълчи дол, ЕКАТТЕ 21717 /две, едно, седем, едно, седем /, с. Калоян, общ. Вълчи дол, ЕКАТТЕ 35506 /три, пет, пет, нула, шест/, с. Есеница ,общ. Вълчи дол, ЕКАТТЕ 27629 /две, седем, шест, две, девет /, а именно:----------

1. ПОЗЕМЛЕН ИМОТ № 022012/нула две две нула едно две /, находящ се в землището на **с. Добротич**, с ЕКАТТЕ 21717 /две едно седем едно седем/, общ. Вълчи дол, обл. Варна , в местността „ **Балабана** ", целият с площ от **10,599 дка**/десет дка петстотин деветдесет и девет кв.м/, с начин на трайно ползване – **полска култура** , категория на земята при неполивни условия –**трета,** при граници: Землищна граница, имот № 022011 ,имот № 022029 , имот № 022030, имот № 022013. Право на преминаване през имот №022013. Данъчната оценка на описания по-горе недвижим поземлен имот е в размер на 1402.20 лв./хиляда четиристотин и два лева и двадесет ст./.----------

2. ПОЗЕМЛЕН ИМОТ № 040003 /нула четири нула нула нула три /, находящ се в землището на **с. Добротич**, с ЕКАТТЕ 21717 /две едно седем едно седем/, общ. Вълчи дол, обл. Варна , в местността „ **Енели ардъ** ", целият с площ от **10,000 дка** /десет дка /, с начин на трайно ползване – **ПОЛСКА КУЛТУРА** , категория на земята при неполивни условия –**трета,** при граници: имот № 040002 , имот № 000107 – полски път ,имот № 040004 , имот №040017 , имот № 040010. Право на преминаване през имот №040004. Данъчната оценка на описания по-горе недвижим поземлен имот е в размер на 1323.00лв./хиляда триста двадесет и три лева и нула ст./.----------

3. ПОЗЕМЛЕН ИМОТ № 050026 /нула пет нула нула две шест /, находящ се в землището на **с. Добротич**, с ЕКАТТЕ 21717 /две едно седем едно седем/, общ. Вълчи дол, обл. Варна , в местността „ **Карши** ", целият с площ от **4,999 дка** /четири дка деветстотин деветдесет и девет кв. м/, с начин на трайно ползване – **ПОЛСКА КУЛТУРА** , категория на земята при неполивни условия –**трета,** при граници: имот № 050027 , имот № 050013 , имот № 050014,имот № 050025, имот № 000126 – полски път. Данъчната оценка на описания по-горе недвижим поземлен имот е в размер на 771.60 лв./седемстотин седемдесет и един лева и шестдесет ст./.----------

4. ПОЗЕМЛЕН ИМОТ № 061030 /нула шест едно нула три нула /, находящ се в землището на **с. Добротич**, с ЕКАТТЕ 21717 /две едно седем едно седем/, общ. Вълчи дол, обл. Варна , в местността „ **Чокур тарла** ", целият с площ от **10,000 дка** /десет дка/, с начин на трайно ползване – **ПОЛСКА КУЛТУРА** , категория на земята при неполивни условия –**трета,** при граници: имот № 061050 , имот №061031, имот № 000135-полски път , имот № 000134 – полски път.Върху имота има учредено право на строеж. Данъчната оценка на описания по-горе недвижим поземлен имот е в размер на 1176.00лв./хиляда сто седемдесет и шест лева и нула ст./----------

5. ПОЗЕМЛЕН ИМОТ № 016018 /нула едно шест нула едно осем /, находящ се в землището на **с. Добротич**, с ЕКАТТЕ 21717 /две едно седем едно седем/, общ. Вълчи дол, обл. Варна , в местността „

Даа екенли ", целият с площ от **3,002 дка** /три дка и два кв.м/, с начин на трайно ползване – **ПОЛСКА КУЛТУРА** , категория на земята при неполивни условия –**трета,** при граници: имот № 016017 , имот № 000030 – полски път ,имот № 016019 , имот №016040, имот №016041 . Данъчната оценка на описания по-горе недвижим поземлен имот е в размер на 353.00 лв./ триста петдесет и три лева и нула ст./.----------

6. ПОЗЕМЛЕН ИМОТ № 017003 /нула едно седем нула нула три /, находящ се в землището на **с. Добротич**, с ЕКАТТЕ 21717 /две едно седем едно седем/, общ. Вълчи дол, обл. Варна , в местността „ **Мат Мара** ", целият с площ от **4,676 дка** /четири дка шестстотин седемдесет и шест кв.м/, с начин на трайно ползване – **полска култура** , категория на земята при неполивни условия –**трета,** при граници: имот № 017002 ,имот № 000006-полски път , имот № 017004, имот № 017030. Върху имота има учредено право на строеж Данъчната оценка на описания по-горе недвижим поземлен имот е в размер на 618.60 лв./ шестстотин и осемнадесет лева и шестдесет ст./----------

7. ПОЗЕМЛЕН ИМОТ № 037001 /нула три седем нула нула едно /, находящ се в землището на **с. Добротич**, с ЕКАТТЕ 21717 /две едно седем едно седем/, общ. Вълчи дол, обл. Варна , в местността „ **Енели ардъ** ", целият с площ от **5,000 дка** /пет дка/, с начин на трайно ползване – **ПОЛСКА КУЛТУРА** , категория на земята при неполивни условия –**трета,** при граници: имот № 000033 – полски път ,имот № 000110 – полски път , имот № 037002, имот № 037005, имот №037004 . Данъчната оценка на описания по-горе недвижим поземлен имот е в размер на 661.50 лв./шестстотин шестдесет и един лева и петдесет ст./.-

8. ПОЗЕМЛЕН ИМОТ № 045031 /нула четири пет нула три едно/, находящ се в землището на **с. Добротич**, с ЕКАТТЕ 21717 /две едно седем едно седем/, общ. Вълчи дол, обл. Варна , в местността „ **Фъндаклък** ", целият с площ от **16,001 дка** /шестнадесет дка и един кв.м /, с начин на трайно ползване – **ПОЛСКА КУЛТУРА** , категория на земята при неполивни условия –**трета,** при граници: имот № 045012 , имот № 045011 ,имот № 045033 , имот №000119 – полски път , имот №045030. Данъчната оценка на описания по-горе недвижим поземлен имот е в размер на 2 469.80лв./ две хиляди четиристотин шестдесет и девет лева и осемдесет ст./.----------

9. ПОЗЕМЛЕН ИМОТ № 053032 /нула пет три нула три две /, находящ се в землището на **с. Добротич**, с ЕКАТТЕ 21717 /две едно седем едно седем/, общ. Вълчи дол, обл. Варна , в местността „ **Карши** ", целият с площ от **6,001 дка** /шест дка и един кв. м/, с начин на трайно ползване – **ПОЛСКА КУЛТУРА** , категория на земята при неполивни условия –**четвърта,** при граници: имот № 053031 ,имот № 000090 – полски път , имот № 053033, имот №053009, имот № 053008. Право на преминаване през имот № 053031. Право на преминаване през имот № 053033. Върху имота има учредено право на строеж Данъчната оценка на описания по-горе недвижим поземлен имот е в размер на 619.30лв./шестстотин и деветнадесет лева и тридесет ст./.----------

10. ПОЗЕМЛЕН ИМОТ № 054008 /нула пет четири нула нула осем /, находящ се в землището на **с. Добротич**, с ЕКАТТЕ 21717 /две едно седем едно седем/, общ. Вълчи дол, обл. Варна , в местността „ **Татар Асан** ", целият с площ от **6,999 дка** /шест дка деветстотин деветдесет и девет кв.м/, с начин на трайно ползване – **ПОЛСКА КУЛТУРА** , категория на земята при неполивни условия –**трета,** при граници: имот № 054007 , имот № 000127 – полски път ,имот № 054009 , имот №054015, имот №054016 . Върху имота има следните ограничения: 1 /едно/ Главна водопроводна мрежа. Над водопровода и на 3 м от двете му страни се забранява разполагане на трайни и временни постройки ,и трайни насаждения. Право на преминаване през имот № 054007. Право на преминаване през имот № 054009. Върху имота има учредено право на строеж. Данъчната оценка на описания по-горе недвижим поземлен имот е в размер на 1 080,30лв./хиляда и осемдесет лева и тридесет ст./.----------

11. ПОЗЕМЛЕН ИМОТ № 059032 /нула пет девет нула три две /, находящ се в землището на **с. Добротич**, с ЕКАТТЕ 21717 /две едно седем едно седем/, общ. Вълчи дол, обл. Варна , в местността „ **Татар Асан** ", целият с площ от **10,001 дка** /десет дка и един кв.м/, с начин на трайно ползване – **ПОЛСКА КУЛТУРА** , категория на земята при неполивни условия –**трета,** при граници: имот № 059013 ,имот № 059033 , имот № 000138 – полски път, имот № 059031, имот №059014 . Данъчната оценка на описания по-горе недвижим поземлен имот е в размер на 1 176.10лв./хиляда сто седемдесет и шест лева и десет ст./.-----

12. ПОЗЕМЛЕН ИМОТ № 059030 /нула пет девет нула три нула/, находящ се в землището на **с. Добротич**, с ЕКАТТЕ 21717 /две едно седем едно седем/, общ. Вълчи дол, обл. Варна , в местността „ **Татар Асан** ", целият с площ от **11,001 дка** /единадесет дка и един кв.м/, с начин на трайно ползване – **полска култура** , категория на земята при неполивни условия –**трета,** при граници: имот № 059014 , имот № 059031, имот № 000138 – полски път ,имот № 059029 , имот №059015. Върху имота има учредено право на строеж. Данъчната оценка на описания по-горе недвижим поземлен имот е в размер на 1 293,70лв./хиляда двеста деветдесет и три лева и седемдесет ст./.----------

13. ПОЗЕМЛЕН ИМОТ № 045039 /нула четири пет нула три девет /, находящ се в землището на **с. Добротич**, с ЕКАТТЕ 21717 /две едно седем едно седем/, общ. Вълчи дол, обл. Варна , в местността „ **Фъндаклък** ", целият с площ от **19,609 дка** /деветнадесет дка шестстотин и девет кв. м/, с начин на трайно ползване – **ПОЛСКА КУЛТУРА** , категория на земята при неполивни условия –**трета,** при граници: имот № 045004 ,имот № 045003 , имот № 045002,имот № 045001, имот № 000033 – полски път, имот № 000117- полски път ,имот № 000118 - водоем , имот № 000117 – полски път ,имот № 000033 – полски път, имот № 000119 – полски път, имот №045038 . Върху имота има следните ограничения: 1/едно/ Главна водопроводна мрежа.Над водопровода и на 3 м от двете му страни се забранява разполагане на трайни и временни постройки ,и трайни насаждения. Върху имота има учредено право на строеж. Данъчната оценка на описания по-горе недвижим поземлен имот е в размер на 3 026.60лв./ три хиляди двадесет и шест лева и шестдесет ст./.----------

14. ПОЗЕМЛЕН ИМОТ № 031011 /нула три едно нула едно едно /, находящ се в землището на

с. Добротич, с ЕКАТТЕ 21717 /две едно седем едно седем/, общ. Вълчи дол, обл. Варна , в местността „ **Старите лозя** ", целият с площ от **3,000 дка** /три дка/, с начин на трайно ползване – **ПОЛСКА КУЛТУРА** , категория на земята при неполивни условия –**трета,** при граници: имот № 031010 , имот №000093 – полски път, имот № 031012, имот № 000098 – полски път. Данъчната оценка на описания по-горе недвижим поземлен имот е в размер на 463.00 лв./ четиристотин шестдесет и три лева и нула ст./.----------

15. ПОЗЕМЛЕН ИМОТ № 061011 /нула шест едно нула едно едно /, находящ се в землището на **с. Добротич**, с ЕКАТТЕ 21717 /две едно седем едно седем/, общ. Вълчи дол, обл. Варна , в местността „ **Чокур тарла** ", целият с площ от **2,759 дка** /два дка седемстотин петдесет и девет кв.м/, с начин на трайно ползване – **ПОЛСКА КУЛТУРА** , категория на земята при не поливни условия –**четвърта,** при граници: имот № 061010 , имот № 061040 ,имот № 061012 , имот №000138 – полски път. Данъчната оценка на описания по-горе недвижим поземлен имот е в размер на 284.70лв./двеста осемдесет и четири лева и седемдесет ст./.----------

16. ПОЗЕМЛЕН ИМОТ № 050030 /нула пет нула нула три нула /, находящ се в землището на **с. Добротич**, с ЕКАТТЕ 21717 /две едно седем едно седем/, общ. Вълчи дол, обл. Варна , в местността „ **Карши** ", целият с площ от **10,001 дка** /десет дка и един кв.м/, с начин на трайно ползване – **ПОЛСКА КУЛТУРА** , категория на земята при неполивни условия –**трета,** при граници: имот № 050031 ,имот № 050007, имот № 050008, имот № 050029, имот №000126 – полски път. Върху имота има учредено право на строеж.Данъчната оценка на описания по-горе недвижим поземлен имот е в размер на 1 543.70лв./хиляда петстотин четиридесет и три лева и седемдесет ст./.----------

17. ПОЗЕМЛЕН ИМОТ № 059027 /нула пет девет нула две седем /, находящ се в землището на **с. Добротич**, с ЕКАТТЕ 21717 /две едно седем едно седем/, общ. Вълчи дол, обл. Варна , в местността „ **Татар Асан** ", целият с площ от **8,770 дка** /осем дка седемстотин и седемдесет кв.м/, с начин на трайно ползване – **ПОЛСКА КУЛТУРА** , категория на земята при неполивни условия –**трета,** при граници: имот № 059016 ,имот № 059028 , имот № 000138 – полски път, имот № 059026, имот №059017 . Данъчната оценка на описания по-горе недвижим поземлен имот е в размер на 1 031.40лв./ хиляда тридесет и един лева и четиридесет ст./.----------

18. ПОЗЕМЛЕН ИМОТ № 026005 /нула две шест нула нула пет/, находящ се в землището на **с. Добротич**, с ЕКАТТЕ 21717 /две едно седем едно седем/, общ. Вълчи дол, обл. Варна , в местност „ **Къд юрлу** ", целият с площ от **5,001 дка** /пет дка и един кв.м /, с начин на трайно ползване – **полска култура** , категория на земята при неполивни условия –**трета,** при граници: имот № 000081- жил. територия , имот № 026004 ,имот № 000080 – полски път , имот №026006, имот №010140 . Данъчната оценка на описания по-горе недвижим поземлен имот е в размер на 771,90 лв./седемстотин седемдесет и един лева и деветдесет ст./.----------

19. ПОЗЕМЛЕН ИМОТ № 027005 /нула две седем нула нула пет /, находящ се в землището на **с. Добротич**, с ЕКАТТЕ 21717 /две едно седем едно седем/, общ. Вълчи дол, обл. Варна , в местността „ **Къд юрлу** ", целият с площ от **5,999 дка**/пет дка деветстотин деветдесет и девет кв. м/, с начин на трайно ползване – **полска култура** , категория на земята при неполивни условия –**трета,** при граници: имот № 027004 ,имот № 027018 , имот № 027006, имот №000091 – полски път. Върху имота има учредено право на строеж Данъчната оценка на описания по-горе недвижим поземлен имот е в размер на 925,90 лв./ деветстотин двадесет и пет лева и деветдесет ст./.----------

20. ПОЗЕМЛЕН ИМОТ № 059013 /нула пет девет нула едно три /, находящ се в землището на **с. Добротич**, с ЕКАТТЕ 21717 /две едно седем едно седем/, общ. Вълчи дол, обл. Варна , в местността „ **Татар Асан** ", целият с площ от **25,301 дка** /двадесет и пет дка триста и един кв.м/, с начин на трайно ползване – **ПОЛСКА КУЛТУРА** , категория на земята при неполивни условия –**трета,** при граници: имот № 000131 – полски път, имот № 059012, имот № 059033 , имот №059032, имот №059014 . Данъчната оценка на описания по-горе недвижим поземлен имот е в размер на 3 347,30лв./три хиляди триста четиридесет и седем лева и тридесет ст./.----------

21. ПОЗЕМЛЕН ИМОТ № 042030 /нула четири две нула три нула /, находящ се в землището на **с. Добротич**, с ЕКАТТЕ 21717 /две едно седем едно седем/, общ. Вълчи дол, обл. Варна , в местността „ **Салкъма** ", целият с площ от **9,420 дка** /девет дка четиристотин и двадесет кв.м/, с начин на трайно ползване – **ПОЛСКА КУЛТУРА** , категория на земята при неполивни условия –**трета,** при граници: имот № 042002 ,имот № 042001 , имот № 042031, имот №000114 – полски път, имот №042029. Данъчната оценка на описания по-горе недвижим поземлен имот е в размер на 1 246.30лв./хиляда двеста четиридесет и шест лева и тридесет ст/.----------

22. ПОЗЕМЛЕН ИМОТ № 022020 /нула две две нула две нула/, находящ се в землището на **с. Добротич**, с ЕКАТТЕ 21717 /две едно седем едно седем/, общ. Вълчи дол, обл. Варна , в местността „ **Балабана** ", целият с площ от **3,000 дка** /три дка/, с начин на трайно ползване – **полска култура** , категория на земята при неполивни условия –**трета,** при граници: имот № 022009 , имот № 022021, имот № 000028 – полски път ,имот № 022019. Данъчната оценка на описания по-горе недвижим поземлен имот е в размер на 396,90 лв./ триста деветдесет и шест лева и деветдесет ст./.----------

23. ПОЗЕМЛЕН ИМОТ № 060033 /нула шест нула нула три три /, находящ се в землището на **с. Добротич**, с ЕКАТТЕ 21717 /две едно седем едно седем/, общ. Вълчи дол, обл. Варна , в местността „ **Чокур тарла** ", целият с площ от **11,175 дка** /единадесет дка сто седемдесет и пет кв. м/, с начин на трайно ползване – **ПОЛСКА КУЛТУРА** , категория на земята при неполивни условия –**трета,** при граници: имот № 060046 ,имот № 060045 , имот № 060044,имот № 060017, имот № 060018 , имот № 060032 , имот № 000136– полски път . Данъчната оценка на описания по-горе недвижим поземлен имот е в размер на 1 314,20лв./хиляда триста и четиринадесет лева и двадесет ст./.----------

24. ПОЗЕМЛЕН ИМОТ № 057017 /нула пет седем нула едно седем /, находящ се в землището на **с. Добротич**, с ЕКАТТЕ 21717 /две едно седем едно седем/, общ. Вълчи дол, обл. Варна , в местността „ **Татар Асан** ", целият с площ от **16,926 дка** /шестнадесет дка деветстотин двадесет и шест кв.м/, с начин на трайно ползване – **ПОЛСКА КУЛТУРА** , категория на земята при неполивни условия –**трета,** при граници: имот № 000130 – полски път , имот №057016, имот № 057021,имот №057020, имот № 000133 – полски път. Данъчната оценка на описания по-горе недвижим поземлен имот е в размер на 2 239,30лв./ две хиляди двеста тридесет и девет лева и тридесет ст./.----------

25. ПОЗЕМЛЕН ИМОТ № 035017 /нула три пет нула едно седем/, находящ се в землището на **с. Добротич**, с ЕКАТТЕ 21717 /две едно седем едно седем/, общ. Вълчи дол, обл. Варна , в местността „ **Енели ардъ** ", целият с площ от **6,541 дка** /шест дка петстотин четиридесет и един кв.м/, с начин на трайно ползване – **ПОЛСКА КУЛТУРА** , категория на земята при не поливни условия –**трета,** при граници: имот № 035018 , имот № 035008 ,имот № 035016, имот №000097 – полски път. Данъчната оценка на описания по-горе недвижим поземлен имот е в размер на 1 009,60лв./ хиляда и девет лева и шестдесет ст./.----------

26. ПОЗЕМЛЕН ИМОТ № 043023/нула четири три нула две три /, находящ се в землището на **с. Добротич**, с ЕКАТТЕ 21717 /две едно седем едно седем/, общ. Вълчи дол, обл. Варна , в местността „ **Салкъма** ", целият с площ от **20,000 дка** /двадесет дка/, с начин на трайно ползване – **ПОЛСКА КУЛТУРА** , категория на земята при неполивни условия –**трета,** при граници: имот № 043005 ,имот № 043024, имот № 000033, имот № 043022, имот №043006 . Върху имота има учредено право на строеж. Данъчната оценка на описания по-горе недвижим поземлен имот е в размер на 2 646,00лв./две хиляди шестстотин четиридесет и шест лева и нула ст./.----------

27. ПОЗЕМЛЕН ИМОТ № 043022/нула четири три нула две две /, находящ се в землището на **с. Добротич**, с ЕКАТТЕ 21717 /две едно седем едно седем/, общ. Вълчи дол, обл. Варна , в местността „ **Салкъма** ", целият с площ от **28,000 дка** /двадесет и осем дка /, с начин на трайно ползване – **ПОЛСКА КУЛТУРА** , категория на земята при неполивни условия –**трета,** при граници: имот № 043006 ,имот № 043023 , имот № 000033 – полски път, имот № 043021, имот №043007. Данъчната оценка на описания по-горе недвижим поземлен имот е в размер на 3 704,40лв./три хиляди седемстотин и четири лева и четиридесет ст./.----------

28. ПОЗЕМЛЕН ИМОТ № 054013 /нула пет четири нула едно три/, находящ се в землището на **с. Добротич**, с ЕКАТТЕ 21717 /две едно седем едно седем/, общ. Вълчи дол, обл. Варна , в местността „ **Татар Асан** ", целият с площ от **10,000 дка** /десет дка /, с начин на трайно ползване – **ПОЛСКА КУЛТУРА** , категория на земята при неполивни условия –**трета,** при граници: имот № 054014 , имот № 054010 ,имот № 054033 , имот №054012, имот № 000122 – полски път . Данъчната оценка на описания по-горе недвижим поземлен имот е в размер на 1323,00лв./ хиляда триста двадесет и три лева и нула ст./.-------

29. ПОЗЕМЛЕН ИМОТ № 013002 /нула едно три нула нула две /, находящ се в землището на **с. Добротич**, с ЕКАТТЕ 21717 /две едно седем едно седем/, общ. Вълчи дол, обл. Варна , в местността „ **Даа екенли** ", целият с площ от **8,000 дка** /осем дка/, с начин на трайно ползване – **ПОЛСКА КУЛТУРА** , категория на земята при неполивни условия –**трета,** при граници: имот № 000003- полски път ,имот № 013001 , имот № 013028, имот №013027, имот №013003. Право на преминаване през имот №013003. Върху имота има учредено право на строеж. Данъчната оценка на описания по-горе недвижим поземлен имот е в размер на 1 058,40 лв./хиляда петдесет и осем лева и четиридесет ст./.----------

30. ПОЗЕМЛЕН ИМОТ № 059060 /нула пет девет нула шест нула /, находящ се в землището на **с. Добротич**, с ЕКАТТЕ 21717 /две едно седем едно седем/, общ. Вълчи дол, обл. Варна , в местността „ **Татар Асан** ", целият с площ от **6,666 дка** /шест дка шестстотин шестдесет и шест кв.м/, с начин на трайно ползване – **ПОЛСКА КУЛТУРА** , категория на земята при неполивни условия –**четвърта,** при граници: имот № 059061, имот № 059010 ,имот № 000131 – полски път , имот №059008. Имотът е образуван от имот № 059009. Право на преминаване за имот № 059061. Данъчната оценка на описания по-горе недвижим поземлен имот е в размер на 773,90лв./ седемстотин седемдесет и три лева и деветдесет ст./

31. ПОЗЕМЛЕН ИМОТ № 053051 /нула пет три нула пет едно /, находящ се в землището на **с. Добротич**, с ЕКАТТЕ 21717 /две едно седем едно седем/, общ. Вълчи дол, обл. Варна , в местността „ **Карши** ", целият с площ от **3,500 дка** /три дка и петстотин кв.м/, с начин на трайно ползване – **ПОЛСКА КУЛТУРА** , категория на земята при неполивни условия –**трета,** при граници: имот № 053050 ,имот № 053049 , имот № 000090 – полски път, имот №053042, имот №053041. Имотът е образуван от имот № 053043. Върху имота има следните ограничения: 1 /едно/ Главна водопроводна мрежа.Над водопровода и на 3 м от двете му страни се забранява разполагане на трайни и временни постройки ,и трайни насаждения. Право на преминаване за имот № 053050. Данъчната оценка на описания по-горе недвижим поземлен имот е в размер на 411,60 лв./четиристотин и единадесет лева и шестдесет ст./.----------

32. ПОЗЕМЛЕН ИМОТ № 049008 /нула четири девет нула нула осем/, находящ се в землището на **с. Добротич**, с ЕКАТТЕ 21717 /две едно седем едно седем/, общ. Вълчи дол, обл. Варна , в местността „ **Карши** ", целият с площ от **10,001 дка** /десет дка и един кв.м /, с начин на трайно ползване – **ПОЛСКА КУЛТУРА** , категория на земята при неполивни условия –**трета,** при граници: имот № 049007 , имот № 049006, имот № 049010 ,имот № 000125- полски път. Право на преминаване през имот № 049010. Върху имота има учредено право на строеж. Данъчната оценка на описания по-горе недвижим поземлен имот е в размер на 1 543,70 лв./хиляда петстотин четиридесет и три лева и седемдесет ст./.----------

33. ПОЗЕМЛЕН ИМОТ № 022030/нула две две нула три нула /, находящ се в землището на **с. Добротич**, с ЕКАТТЕ 21717 /две едно седем едно седем/, общ. Вълчи дол, обл. Варна , в местността „ **Балабана** ", целият с площ от **8,000 дка** /осем дка /, с начин на трайно ползване – **полска култура** ,

категория на земята при неполивни условия –**трета,** при граници: имот № 022029 ,имот № 000028 – полски път , имот № 022014,имот № 022013, имот № 022012 .Имотът е образуван от имот № 022015. Данъчната оценка на описания по-горе недвижим поземлен имот е в размер на 1 058,40 лв./ хиляда петдесет и осем лева и четиридесет ст./.----------

34. ПОЗЕМЛЕН ИМОТ № 045015 /нула четири пет нула едно пет /, находящ се в землището на **с. Добротич**, с ЕКАТТЕ 21717 /две едно седем едно седем/, общ. Вълчи дол, обл. Варна , в местността „ **Фъндаклък** ", целият с площ от **8,999 дка** /осем дка деветстотин деветдесет и девет кв.м/, с начин на трайно ползване – **ПОЛСКА КУЛТУРА** , категория на земята при неполивни условия –**трета,** при граници: имот № 000116– полски път , имот № 045014, имот № 045029,имот № 045028, имот № 045016. Данъчната оценка на описания по-горе недвижим поземлен имот е в размер на 1 190,60лв./ хиляда сто и деветдесет лева и шестдесет ст./.----------

35. ПОЗЕМЛЕН ИМОТ № 042032 /нула четири две нула три две/, находящ се в землището на **с. Добротич**, с ЕКАТТЕ 21717 /две едно седем едно седем/, общ. Вълчи дол, обл. Варна , в местността „ **Салкъма** ", целият с площ от **6,666 дка** /шест дка шестстотин шестдесет и шест кв.м/, с начин на трайно ползване – **ПОЛСКА КУЛТУРА** , категория на земята при не поливни условия –**трета,** при граници: имот № 042033 , имот № 000113 – полски път, имот № 042004 , имот №042025, имот №042024, имот №042023. Имотът е образуван от имот №042005. Върху имота има учредено право на строеж . Данъчната оценка на описания по-горе недвижим поземлен имот е в размер на 783,90лв./седемстотин осемдесет и три лева и деветдесет ст./.----------

36. ПОЗЕМЛЕН ИМОТ № 012021 /нула едно две нула две едно /, находящ се в землището на **с. Добротич**, с ЕКАТТЕ 21717 /две едно седем едно седем/, общ. Вълчи дол, обл. Варна , в местността „ **Даа екенли** ", целият с площ от **5,110 дка** /пет дка сто и десет кв.м/, с начин на трайно ползване – **ПОЛСКА КУЛТУРА** , категория на земята при неполивни условия –**трета,** при граници: имот № 012002 ,имот № 012001, имот № 012022, имот № 000003 – полски път, имот №012020 . Данъчната оценка на описания по-горе недвижим поземлен имот е в размер на 676,10 лв./ шестстотин седемдесет и шест лева и десет ст./.-----

37. ПОЗЕМЛЕН ИМОТ № 037010 /нула три седем нула едно нула /, находящ се в землището на **с. Добротич**, с ЕКАТТЕ 21717 /две едно седем едно седем/, общ. Вълчи дол, обл. Варна , в местността „ **Енели ардъ**", целият с площ от **8,002 дка** /осем дка и два кв.м/, с начин на трайно ползване – **ПОЛСКА КУЛТУРА** , категория на земята при неполивни условия –**трета,** при граници: имот №037009 ,имот № 000110 – полски път, имот № 037011, имот №000033 – полски път . Върху имота има учредено право на строеж. Данъчната оценка на описания по-горе недвижим поземлен имот е в размер на 1 235,10лв./ хиляда двеста тридесет и пет лева и десет ст./.----------

38. ПОЗЕМЛЕН ИМОТ № 036022 /нула три шест нула две две/, находящ се в землището на **с. Добротич**, с ЕКАТТЕ 21717 /две едно седем едно седем/, общ. Вълчи дол, обл. Варна , в местността „ **Енели ардъ** ", целият с площ от **3,909 дка** /три дка деветстотин и девет кв.м /, с начин на трайно ползване – **ПОЛСКА КУЛТУРА** , категория на земята при неполивни условия –**трета,** при граници: имот № 036021 , имот № 036005 ,имот № 036006 , имот № 036016, имот № 000110 – полски път . Имотът е образуван от имот № 036017. Данъчната оценка на описания по-горе недвижим поземлен имот е в размер на 603,40 лв./ шестстотин и три лева и четиридесет ст./.----------

39. ПОЗЕМЛЕН ИМОТ № 061013 /нула шест едно нула едно три /, находящ се в землището на **с. Добротич**, с ЕКАТТЕ 21717 /две едно седем едно седем/, общ. Вълчи дол, обл. Варна , в местността „ **Чокур тарла** ", целият с площ от **5,999 дка** /пет дка деветстотин деветдесет и девет кв.м/, с начин на трайно ползване – **ПОЛСКА КУЛТУРА** , категория на земята при неполивни условия –**трета,** при граници: имот № 000138- полски път ,имот № 061012 , имот № 061039, имот №061014. Данъчната оценка на описания по-горе недвижим поземлен имот е в размер на 705,80лв./седемстотин и пет лева и осемдесет ст./.----------

40. ПОЗЕМЛЕН ИМОТ № 058004 /нула пет осем нула нула четири/, находящ се в землището на **с. Добротич**, с ЕКАТТЕ 21717 /две едно седем едно седем/, общ. Вълчи дол, обл. Варна , в местността „ **Татар Асан** ", целият с площ от **9,199 дка** /девет дка сто деветдесет и девет кв.м/, с начин на трайно ползване – **ПОЛСКА КУЛТУРА** , категория на земята при неполивни условия –**трета,** при граници: имот № 058003, имот № 000133 – полски път, имот № 058020 , имот № 058021, имот № 058016, имот № 058025 Върху имота има учредено право на строеж. Данъчната оценка на описания по-горе недвижим поземлен имот е в размер на 1 081,80лв./хиляда осемдесет и един лева и осемдесет ст./.----------

41. ПОЗЕМЛЕН ИМОТ № 015013 /нула едно пет нула едно три/, находящ се в землището на **с. Добротич**, с ЕКАТТЕ 21717 /две едно седем едно седем/, общ. Вълчи дол, обл. Варна , в местността „ **Даа екенли** ", целият с площ от **3,770 дка** /три дка и седемстотин и седемдесет кв.м/, с начин на трайно ползване – **ПОЛСКА КУЛТУРА** , категория на земята при неполивни условия –**трета,** при граници: имот № 015012 ,имот № 000005 – полски път , имот № 015014 , имот №015032, имот №015033. Данъчната оценка на описания по-горе недвижим поземлен имот е в размер на 498,80лв./ четиристотин деветдесет и осем лева и осемдесет ст./.----------

42. ПОЗЕМЛЕН ИМОТ № 061031 /нула шест едно нула три едно/, находящ се в землището на **с. Добротич**, с ЕКАТТЕ 21717 /две едно седем едно седем/, общ. Вълчи дол, обл. Варна , в местността „ **Чокур тарла** ", целият с площ от **9,998 дка** /девет дка деветстотин деветдесет и осем кв.м/, с начин на трайно ползване – **полска култура** , категория на земята при не поливни условия –**трета,** при граници: имот № 061032 , имот № 000135 – полски път ,имот № 061030 , имот №061050, имот №61026, имот № 061025, имот №061047 . Данъчната оценка на описания по-горе недвижим поземлен имот е в размер на 1 175,80лв./хиляда сто седемдесет и пет лева и осемдесет ст./.----------

43. ПОЗЕМЛЕН ИМОТ № 045009 /нула четири пет нула нула девет/, находящ се в землището на **с. Добротич**, с ЕКАТТЕ 21717 /две едно седем едно седем/, общ. Вълчи дол, обл. Варна , в местността **„Фъндаклък "**, целият с площ от **4,999 дка** /четири дка деветстотин деветдесет и девет кв.м/, с начин на трайно ползване – **ПОЛСКА КУЛТУРА** , категория на земята при неполивни условия –**трета,** при граници: имот № 000116 – полски път ,имот № 045008 , имот № 045037 , имот № 045036, имот № 045032 . Данъчната оценка на описания по-горе недвижим поземлен имот е в размер на 771,60лв./ седемстотин седемдесет и един лева и шестдесет ст./.----------

44. ПОЗЕМЛЕН ИМОТ № 014009 /нула едно четири нула нула девет /, находящ се в землището на **с. Добротич**, с ЕКАТТЕ 21717 /две едно седем едно седем/, общ. Вълчи дол, обл. Варна , в местност „ **Даа екенли "**, целият с площ от **3,634 дка**/три дка шестстотин тридесет и четири кв.м/, с начин на трайно ползване – **ПОЛСКА КУЛТУРА** , категория на земята при неполивни условия –**трета,** при граници: имот № 000004– полски път , имот №014008, имот № 014019,имот № 014020, имот № 014010 . Данъчната оценка на описания по-горе недвижим поземлен имот е в размер на 480,80 лв./ четиристотин и осемдесет лева и осемдесет ст./.----------

45. ПОЗЕМЛЕН ИМОТ № 059022 /нула пет девет нула две две/, находящ се в землището на **с. Добротич**, с ЕКАТТЕ 21717 /две едно седем едно седем/, общ. Вълчи дол, обл. Варна , в местността „ **Татар Асан "**, целият с площ от **3,000 дка** /три дка /, с начин на трайно ползване – **ПОЛСКА КУЛТУРА** , категория на земята при не поливни условия –**трета,** при граници: имот № 059021 , имот № 059053 ,имот № 059025 , имот № 059023, имот № 000133 – полски път. Данъчната оценка на описания по-горе недвижим поземлен имот е в размер на 352,80 лв./триста петдесет и два лева и осемдесет ст./.----------

46. ПОЗЕМЛЕН ИМОТ № 061015 /нула шест едно нула едно пет /, находящ се в землището на **с. Добротич**, с ЕКАТТЕ 21717 /две едно седем едно седем/, общ. Вълчи дол, обл. Варна , в местността „ **Чокур тарла "**, целият с площ от **3,999 дка** /три дка деветстотин деветдесет и десет кв.м/, с начин на трайно ползване – **ПОЛСКА КУЛТУРА** , категория на земята при неполивни условия –**трета,** при граници: имот № 061014 ,имот № 061039, имот № 061016, имот № 000138 – полски път. Данъчната оценка на описания по-горе недвижим поземлен имот е в размер на 470,30лв./четиристотин и седемдесет лева и тридесет ст. ----------

47. ПОЗЕМЛЕН ИМОТ № 031027 /нула три едно нула две седем /, находящ се в землището на **с. Добротич**, с ЕКАТТЕ 21717 /две едно седем едно седем/, общ. Вълчи дол, обл. Варна , в местността „ **Старите лозя"**, целият с площ от **4,719 дка**/четири дка седемстотин и деветнадесет кв.м/, с начин на трайно ползване – **ПОЛСКА КУЛТУРА** , категория на земята при неполивни условия –**трета,** при граници: имот № 031026,имот № 031025 , имот № 031024,имот №031028, имот №000100 – полски път . Данъчната оценка на описания по-горе недвижим поземлен имот е в размер на 728,40лв./ седемстотин двадесет и осем лева и четиридесет ст./.----------

48. ПОЗЕМЛЕН ИМОТ № 045008 /нула четири пет нула нула осем/, находящ се в землището на **с. Добротич**, с ЕКАТТЕ 21717 /две едно седем едно седем/, общ. Вълчи дол, обл. Варна , в местността „ **Фъндаклък "**, целият с площ от **3,001 дка** /три дка и един кв.м /, с начин на трайно ползване – **ПОЛСКА КУЛТУРА** , категория на земята при неполивни условия –**трета,** при граници : имот № 000116 – полски път , имот № 045007 , имот № 045037 , имот № 045009. Данъчната оценка на описания по-горе недвижим поземлен имот е в размер на 463,20лв./ четиристотин шестдесет и три лева и двадесет ст./.----------

49. ПОЗЕМЛЕН ИМОТ № 059023 /нула пет девет нула две три /, находящ се в землището на **с. Добротич**, с ЕКАТТЕ 21717 /две едно седем едно седем/, общ. Вълчи дол, обл. Варна , в местността „ **Татар Асан "**, целият с площ от **3,000 дка** /три дка/, с начин на трайно ползване – **ПОЛСКА КУЛТУРА** , категория на земята при неполивни условия –**трета,** при граници: имот № 059022 ,имот № 059025 , имот № 059024, имот № 000133 – полски път. Данъчната оценка на описания по-горе недвижим поземлен имот е в размер на 352,80лв./триста петдесет и два лева и осемдесет ст./.----------

50. ПОЗЕМЛЕН ИМОТ № 061014 /нула шест едно нула едно четири/, находящ се в землището на **с. Добротич**, с ЕКАТТЕ 21717 /две едно седем едно седем/, общ. Вълчи дол, обл. Варна , в местността „ **Чокур тарла "**, целият с площ от **4,002 дка** /четири дка и два кв.м/, с начин на трайно ползване – **ПОЛСКА КУЛТУРА** , категория на земята при неполивни условия –**трета,** при граници: имот № 061013, имот № 061039, имот № 061015 , имот № 000138 –полски път. Върху имота има учредено право на строеж. Данъчната оценка на описания по-горе недвижим поземлен имот е в размер на 470,30лв./ четиристотин и седемдесет лева и тридесет ст./.----------

51. ПОЗЕМЛЕН ИМОТ № 012016 /нула едно две нула едно шест/, находящ се в землището на **с. Добротич**, с ЕКАТТЕ 21717 /две едно седем едно седем/, общ. Вълчи дол, обл. Варна , в местността „ **Даа екенли "**, целият с площ от **4,875 дка** /четири дка и осемстотин седемдесет и пет кв.м/, с начин на трайно ползване – **ПОЛСКА КУЛТУРА** , категория на земята при неполивни условия –**трета,** при граници: имот № 012011 ,имот № 012010 , имот № 012017 , имот № 000003 – полски път, имот № 012015. Данъчната оценка на описания по-горе недвижим поземлен имот е в размер на 645,00 лв./ шестстотин четиридесет и пет лева и нула ст./.----------

52. ПОЗЕМЛЕН ИМОТ № 059012 /нула пет девет нула едно две/, находящ се в землището на **с. Добротич**, с ЕКАТТЕ 21717 /две едно седем едно седем/, общ. Вълчи дол, обл. Варна , в местността „ **Татар Асан "**, целият с площ от **15,359 дка** /петнадесет дка триста петдесет и девет кв.м/, с начин на трайно ползване – **полска култура** , категория на земята при не поливни условия –**трета,** при граници: имот № 000131 – полски път ,имот № 059011 , имот № 059034, имот № 059033, имот № 059013 . Данъчната оценка на описания по-горе недвижим поземлен имот е в размер на 2 032,00лв./две хиляди тридесет и два лева и нула ст./.----------

53. ПОЗЕМЛЕН ИМОТ № 019001 /нула едно девет нула нула едно/, находящ се в землището на **с. Добротич**, с ЕКАТТЕ 21717 /две едно седем едно седем/, общ. Вълчи дол, обл. Варна , в местността **„Мат Мара "**, целият с площ от **10,898 дка** /десет дка осемстотин деветдесет и осем кв.м/, с начин на трайно ползване – **ПОЛСКА КУЛТУРА** , категория на земята при неполивни условия –**трета,** при граници: имот № 000008 – полски път ,имот № 000009 – полски път , имот № 019002 , имот № 019020 . Върху имота има следните ограничения:11/ единадесет/ Електропровод 20кV: На 10 m от двете страни до крайните проводници или на 11 m от оста на електропровода, не могат да се строят сгради и съоръжения и засажда високостеблена растителност.Данъчната оценка на описания по-горе недвижим поземлен имот е в размер на 1 602,00 лв./ хиляда шестстотин и два лева и нула ст./.----------

54. ПОЗЕМЛЕН ИМОТ № 037015 /нула три седем нула едно пет /, находящ се в землището на **с. Добротич**, с ЕКАТТЕ 21717 /две едно седем едно седем/, общ. Вълчи дол, обл. Варна , в местността „ **Енели ардъ "**, целият с площ от **35,999 дка** /тридесет и пет дка деветстотин деветдесет и девет кв.м/, с начин на трайно ползване – **ПОЛСКА КУЛТУРА** , категория на земята при неполивни условия –**трета,** при граници: имот №037014, имот № 000110– полски път , имот № 000093 – полски път, имот № 000033 – полски път. Данъчната оценка на описания по-горе недвижим поземлен имот е в размер на 5 556,40лв./пет хиляди петстотин петдесет и шест лева и четиридесет ст./.----------

55. ПОЗЕМЛЕН ИМОТ № 059062 /нула пет девет нула шест две/, находящ се в землището на **с. Добротич**, с ЕКАТТЕ 21717 /две едно седем едно седем/, общ. Вълчи дол, обл. Варна , в местността „ **Татар Асан "**, целият с площ от **4,369 дка** /четири дка триста шестдесет и девет кв.м/, с начин на трайно ползване – **ПОЛСКА КУЛТУРА** , категория на земята при не поливни условия –**четвърта,** при граници: имот № 059047 , имот № 059063 ,имот № 059050, имот № 000138 – полски път. Имотът е образуван от имот № 059048. Право на преминаване за имот №059063. Данъчната оценка на описания по-горе недвижим поземлен имот е в размер на 507,20 лв./петстотин и седем лева и двадесет ст./.----------

56.ПОЗЕМЛЕН ИМОТ № 059063 /нула пет девет нула шест три/, находящ се в землището на **с. Добротич**, с ЕКАТТЕ 21717 /две едно седем едно седем/, общ. Вълчи дол, обл. Варна , в местността „ **Татар Асан "**, целият с площ от **5,630 дка** /пет дка шестстотин и тридесет кв.м/, с начин на трайно ползване – **ПОЛСКА КУЛТУРА** , категория на земята при не поливни условия –**четвърта,** при граници: имот № 059047 , имот № 059002 ,имот № 059001, имот № 059049, имот № 059050, имот № 059062. Имотът е образуван от имот № 059048. Право на преминаване през имот № 059062. Данъчната оценка на описания по-горе недвижим поземлен имот е в размер на 653,60лв./шестстотин петдесет и три лева и шестдесет ст./.-

57. ПОЗЕМЛЕН ИМОТ № 062024 /нула шест две нула две четири /, находящ се в землището на **с. Добротич**, с ЕКАТТЕ 21717 /две едно седем едно седем/, общ. Вълчи дол, обл. Варна , в местността „ **Чокур тарла "**, целият с площ от **20,699 дка** /двадесет дка шестстотин деветдесет и десет кв.м/, с начин на трайно ползване – **ПОЛСКА КУЛТУРА** , категория на земята при неполивни условия –**трета,** при граници: имот № 062019 ,имот № 062025, имот № 000090 – полски път, имот № 062023 , имот № 062020. Право на преминаване през имот №062023. Върху имота има учредено право на строеж. Данъчната оценка на описания по-горе недвижим поземлен имот е в размер на 2 434,20лв./две хиляди четиристотин тридесет и четири лева и двадесет ст./.----------

58. ПОЗЕМЛЕН ИМОТ № 024004 /нула две четири нула нула четири /, находящ се в землището на **с. Добротич**, с ЕКАТТЕ 21717 /две едно седем едно седем/, общ. Вълчи дол, обл. Варна , в местността „ **Балабана"**, целият с площ от **12,999 дка**/дванадесет дка деветстотин деветдесет и девет кв.м/, с начин на трайно ползване – **ПОЛСКА КУЛТУРА** , категория на земята при неполивни условия –**трета,** при граници: имот № 000027- полски път ,имот № 024003 , имот № 024012 , имот № 024006, имот № 024005, имот № 000032 – полски път. Право на преминаване през имот №024003. Данъчната оценка на описания по-горе недвижим поземлен имот е в размер на 2 197,50 лв./ две хиляди сто деветдесет и седем лева и петдесет ст./.----------

59. ПОЗЕМЛЕН ИМОТ № 045021 /нула четири пет нула две едно/, находящ се в землището на **с. Добротич**, с ЕКАТТЕ 21717 /две едно седем едно седем/, общ. Вълчи дол, обл. Варна , в местността „ **Фъндаклък "**, целият с площ от **18,000 дка** /осемнадесет дка/, с начин на трайно ползване – **ПОЛСКА КУЛТУРА** , категория на земята при неполивни условия –**седма,** при граници: имот № 000116 – полски път , имот № 045020 ,имот № 045022 , имот № 000106 – полски път. Върху имота има учредено право на строеж. Данъчната оценка на описания по-горе недвижим поземлен имот е в размер на 810,00лв./осемстотин и десет лева и нула ст./.----------

60. ПОЗЕМЛЕН ИМОТ № 059055 /нула пет девет нула пет пет /, находящ се в землището на **с. Добротич**, с ЕКАТТЕ 21717 /две едно седем едно седем/, общ. Вълчи дол, обл. Варна , в местността „ **Татар Асан "**, целият с площ от **3,878 дка** /три дка осемстотин седемдесет и осем кв.м/, с начин на трайно ползване – **полска култура** , категория на земята при неполивни условия –**четвърта,** при граници: имот № 059056 ,имот № 059038 , имот № 059054, имот №059041. Имотът е образуван от имот № 059056. Право на преминаване през имот № 059056. Право на преминаване през имот № 059057. Право на преминаване за имот № 059054. Данъчната оценка на описания по-горе недвижим поземлен имот е в размер на 450,20лв./четиристотин и петдесет лева и двадесет ст./.----------

61. ПОЗЕМЛЕН ИМОТ № 029002 /нула две девет нула нула две/, находящ се в землището на **с. Добротич**, с ЕКАТТЕ 21717 /две едно седем едно седем/, общ. Вълчи дол, обл. Варна , в местността „ **Къд юрлу "**, целият с площ от **2,999 дка**/два дка деветстотин деветдесет и девет кв.м/, с начин на трайно ползване – **ПОЛСКА КУЛТУРА** , категория на земята при неполивни условия –**трета,** при граници: имот № 029001, имот № 000092 – полски път, имот № 029003 , имот №029021. Данъчната оценка на описания по-горе недвижим поземлен имот е в размер на 462,90 лв./ четиристотин шестдесет и два лева и деветдесет

ст./.----------

62. ПОЗЕМЛЕН ИМОТ № 062034 /нула шест две нула три четири/, находящ се в землището на **с. Добротич**, с ЕКАТТЕ 21717 /две едно седем едно седем/, общ. Вълчи дол, обл. Варна , в местността „ **Чокур тарла** ", целият с площ от **16,001 дка** /шестнадесет дка и един кв.м/, с начин на трайно ползване – **ПОЛСКА КУЛТУРА** , категория на земята при не поливни условия –**четвърта,** при граници: имот № 062038 ,имот № 062035 , имот № 000090 – полски път, имот № 062033, имот № 062039 , имот № 062037 , имот № 062002. Данъчната оценка на описания по-горе недвижим поземлен имот е в размер на 1 651,30лв./хиляда шестстотин петдесет и един лева и тридесет ст./.----------

63. ПОЗЕМЛЕН ИМОТ № 021002 /нула две едно нула нула две/, находящ се в землището на **с. Добротич**, с ЕКАТТЕ 21717 /две едно седем едно седем/, общ. Вълчи дол, обл. Варна , в местността „ **Йолачан** ", целият с площ от **3,001 дка**/три дка и един кв.м/, с начин на трайно ползване – **ПОЛСКА КУЛТУРА** , категория на земята при неполивни условия –**трета,** при граници: имот № 000079 – полски път ,имот № 021001, имот № 021013 , имот № 021012, имот № 021003 . Върху имота има следните ограничения:11 /единадесет/ Електропровод 20кV. На 10 m от двете страни до крайните проводници или на 11 m от оста на електропровода, не могат да се строят сгради и съоръжения и засажда високостеблена растителност Данъчната оценка на описания по-горе недвижим поземлен имот е в размер на 463,20 лв./ четиристотин шестдесет и три лева и двадесет ст./.----------

64. ПОЗЕМЛЕН ИМОТ № 028012 /нула две осем нула едно две /, находящ се в землището на **с. Добротич**, с ЕКАТТЕ 21717 /две едно седем едно седем/, общ. Вълчи дол, обл. Варна , в местността „ **Къд юрлу** ", целият с площ от **3,998 дка**/три дка деветстотин деветдесет и осем кв.м/, с начин на трайно ползване – **ПОЛСКА КУЛТУРА** , категория на земята при неполивни условия –**трета,** при граници: имот № 028011, имот № 000123– полски път , имот № 028013, имот № 028017. Данъчната оценка на описания по-горе недвижим поземлен имот е в размер на 617,10 лв./ шестстотин и седемнадесет лева и десет ст./.----

65. ПОЗЕМЛЕН ИМОТ № 062021 /нула шест две нула две едно/, находящ се в землището на **с. Добротич**, с ЕКАТТЕ 21717 /две едно седем едно седем/, общ. Вълчи дол, обл. Варна , в местността „ **Чокур тарла** ", целият с площ от **7,710 дка** /седем дка седемстотин и десет кв.м/, с начин на трайно ползване – **ПОЛСКА КУЛТУРА** , категория на земята при не поливни условия –**трета,** при граници: имот № 062020 , имот № 062023 ,имот № 062022, имот № 000134 – полски път. Данъчната оценка на описания по-горе недвижим поземлен имот е в размер на 906,70лв./деветстотин и шест лева и седемдесет ст./.----------

66. ПОЗЕМЛЕН ИМОТ № 010037 /нула едно нула нула три седем /, находящ се в землището на **с. Добротич**, с ЕКАТТЕ 21717 /две едно седем едно седем/, общ. Вълчи дол, обл. Варна , в местността „ ---------- ", целият с площ от **0,616 дка**/нула дка шестстотин и шестнадесет кв.м/, с начин на трайно ползване – **ЗАТРЕВЕНА НИВА** , категория на земята при не поливни условия –**трета,** при граници: имот № 010036 , имот № 000099– полски път ,имот № 000098 – полски път, имот № 031017. Данъчната оценка на описания по-горе недвижим поземлен имот е в размер на 95,10 лв./ деветдесет и пет лева и десет ст./.----------

67. ПОЗЕМЛЕН ИМОТ № 031028 /нула три едно нула две осем/, находящ се в землището на **с. Добротич**, с ЕКАТТЕ 21717 /две едно седем едно седем/, общ. Вълчи дол, обл. Варна , в местността „ **Старите лозя** ", целият с площ от **5,000 дка** /пет дка /, с начин на трайно ползване – **ПОЛСКА КУЛТУРА** , категория на земята при не поливни условия –**трета,** при граници: имот № 031027 , имот № 031024 ,имот № 031023, имот № 031022, имот № 031029, имот № 000100 – полски път. Право на преминаване през имот № 031029. Върху имота има учредено право на строеж. Данъчната оценка на описания по-горе недвижим поземлен имот е в размер на 771,70лв./ седемстотин седемдесет и един лева и седемдесет ст./.----------

68. ПОЗЕМЛЕН ИМОТ № 043031 /нула четири три нула три едно /, находящ се в землището на **с. Добротич**, с ЕКАТТЕ 21717 /две едно седем едно седем/, общ. Вълчи дол, обл. Варна , в местността „ **Салкъма** ", целият с площ от **4,000 дка** /четири дка/, с начин на трайно ползване – **ПОЛСКА КУЛТУРА** , категория на земята при неполивни условия –**трета,** при граници: имот № 043035 ,имот № 043034, имот № 043033, имот № 043009 , имот № 043008, имот № 043020, имот № 000033 – полски път. Имотът е образуван от имот № 043019. Данъчната оценка на описания по-горе недвижим поземлен имот е в размер на 529,20лв./петстотин двадесет девет лева и двадесет ст./.----------

69. ПОЗЕМЛЕН ИМОТ № 056015 /нула пет шест нула едно пет /, находящ се в землището на **с. Добротич**, с ЕКАТТЕ 21717 /две едно седем едно седем/, общ. Вълчи дол, обл. Варна , в местността „ **Татар Асан**", целият с площ от **5,000 дка** /пет дка /, с начин на трайно ползване – **ПОЛСКА КУЛТУРА** , категория на земята при неполивни условия –**седма,** при граници: имот № 056012 ,имот № 056010 , имот № 000130 – полски път , имот № 056006, имот № 056014, имот № 056013. Имотът е образуван от имот № 056005.Право на преминаване през имот № 056014. Право на преминаване през имот № 056013. Право на преминаване през имот № 056010. Върху имота има учредено право на строеж. Данъчната оценка на описания по-горе недвижим поземлен имот е в размер на 225,00лв./двеста двадесет и пет лева и нула ст./.----------

70. ПОЗЕМЛЕН ИМОТ № 039013 /нула три девет нула едно три/, находящ се в землището на **с. Добротич**, с ЕКАТТЕ 21717 /две едно седем едно седем/, общ. Вълчи дол, обл. Варна , в местността „ **Енели ардъ** ", целият с площ от **10,019 дка** /десет дка и деветнадесет кв.м/, с начин на трайно ползване – **ПОЛСКА КУЛТУРА** , категория на земята при неполивни условия –**трета,** при граници: имот № 039012 , имот № 000033 – полски път ,имот № 039004 , имот № 039008 , имот № 039002. Имотът е образуван от имот № 039003. Данъчната оценка на описания по-горе недвижим поземлен имот е в размер на 1 546,40 лв./хиляда петстотин четиридесет и шест лева и четиридесет ст./.----------

71. ПОЗЕМЛЕН ИМОТ № 037005 /нула три седем нула нула пет/, находящ се в землището на

с. Добротич, с ЕКАТТЕ 21717 /две едно седем едно седем/, общ. Вълчи дол, обл. Варна , в местността „ **Енели ардъ** ", целият с площ от **2,761 дка** / два дка седемстотин шестдесет и един кв.м/, с начин на трайно ползване – **ПОЛСКА КУЛТУРА** , категория на земята при неполивни условия –**трета,** при граници: имот № 037004 , имот № 037001 , имот № 037002, имот № 037006, имот № 000033 – полски път. Данъчната оценка на описания по-горе недвижим поземлен имот е в размер на 365,30 лв./триста шестдесет и пет лева и тридесет ст./.----------

72. ПОЗЕМЛЕН ИМОТ № 035006 /нула три пет нула нула шест/, находящ се в землището на **с. Добротич**, с ЕКАТТЕ 21717 /две едно седем едно седем/, общ. Вълчи дол, обл. Варна , в местността „ **Енели ардъ** ", целият с площ от **10,001 дка** /десет дка и един кв.м/, с начин на трайно ползване – **ПОЛСКА КУЛТУРА** , категория на земята при неполивни условия –**трета,** при граници: имот № 035005, имот № 000032 – полски път, имот № 035023 , имот № 035024, имот № 035019 , имот № 035020. Данъчната оценка на описания по-горе недвижим поземлен имот е в размер на 1 690,70лв./хиляда шестстотин и деветдесет лева и седемдесет ст./.----------

73. ПОЗЕМЛЕН ИМОТ № 050027 /нула пет нула нула две седем/, находящ се в землището на **с. Добротич**, с ЕКАТТЕ 21717 /две едно седем едно седем/, общ. Вълчи дол, обл. Варна , в местността „ **Карши** ", целият с площ от **8,000 дка** /осем дка/, с начин на трайно ползване – **ПОЛСКА КУЛТУРА** , категория на земята при не поливни условия –**втора,** при граници: имот № 050028 ,имот № 050012 , имот № 050013, имот № 050026, имот № 000126. Данъчната оценка на описания по-горе недвижим поземлен имот е в размер на 1 411,20лв./хиляда четиристотин и единадесет лева и двадесет ст./.----------

74. ПОЗЕМЛЕН ИМОТ № 057037 /нула пет седем нула три седем/, находящ се в землището на **с. Добротич**, с ЕКАТТЕ 21717 /две едно седем едно седем/, общ. Вълчи дол, обл. Варна , в местността „**Татар Асан** ", целият с площ от **11,900 дка** /единадесет дка и деветстотин кв.м/, с начин на трайно ползване – **ПОЛСКА КУЛТУРА** , категория на земята при неполивни условия –**четвърта,** при граници: имот № 057003 ,имот № 057038, имот № 000131 – полски път , имот № 057036, имот № 057004 . Данъчната оценка на описания по-горе недвижим поземлен имот е в размер на 1 381,60лв./хиляда триста осемдесет и един лева и шестдесет ст./.----------

75. ПОЗЕМЛЕН ИМОТ № 016024 /нула едно шест нула две четири/, находящ се в землището на **с. Добротич**, с ЕКАТТЕ 21717 /две едно седем едно седем/, общ. Вълчи дол, обл. Варна , в местността „ **Даа екенли** ", целият с площ от **5,001 дка** /пет дка и един кв.м/, с начин на трайно ползване – **ПОЛСКА КУЛТУРА** , категория на земята при неполивни условия –**трета,** при граници: имот № 016023, имот № 000030– полски път , имот № 016025 , имот № 016034, имот № 016035 , имот № 016036. Право на преминаване през имот № 016023. Данъчната оценка на описания по-горе недвижим поземлен имот е в размер на 771,90лв./ седемстотин седемдесет и един лева и деветдесет ст./.----------

76. ПОЗЕМЛЕН ИМОТ № 061008 /нула шест едно нула нула осем/, находящ се в землището на **с. Добротич**, с ЕКАТТЕ 21717 /две едно седем едно седем/, общ. Вълчи дол, обл. Варна , в местността „ **Чокур тарла** ", целият с площ от **5,999 дка** /пет дка деветстотин деветдесет и девет кв.м/, с начин на трайно ползване – **ПОЛСКА КУЛТУРА** , категория на земята при не поливни условия –**четвърта,** при граници: имот № 000138 – полски път , имот № 061007 ,имот № 061042, имот № 061009 – полски път. Данъчната оценка на описания по-горе недвижим поземлен имот е в размер на 696,50лв./шестстотин деветдесет и шест лева и петдесет ст./.----------

77. ПОЗЕМЛЕН ИМОТ № 010010 /нула едно нула нула едно нула/, находящ се в землището на **с. Добротич**, с ЕКАТТЕ 21717 /две едно седем едно седем/, общ. Вълчи дол, обл. Варна , в местността „ ---------- ", целият с площ от **3,782 дка** /три дка седемстотин осемдесет и два кв.м/, с начин на трайно ползване – **ЗАТРЕВЕНА НИВА** , категория на земята при не поливни условия –**трета,** при граници: имот № 000094 , имот № 010009 ,имот № 010111, имот № 000032– полски път. Данъчната оценка на описания по-горе недвижим поземлен имот е в размер на 639,30 лв./ шестстотин тридесет и девет лева и тридесет ст./.----------

78. ПОЗЕМЛЕН ИМОТ № 050029 /нула пет нула нула две девет /, находящ се в землището на **с. Добротич**, с ЕКАТТЕ 21717 /две едно седем едно седем/, общ. Вълчи дол, обл. Варна , в местността „ **Карши** ", целият с площ от **7,000 дка** / седем дка/, с начин на трайно ползване – **полска култура** , категория на земята при неполивни условия –**трета,** при граници: имот № 050030 ,имот № 050008, имот № 050009, имот № 050028 , имот № 000126 – полски път. Данъчната оценка на описания по-горе недвижим поземлен имот е в размер на 1 080,40лв./хиляда и осемдесет лева и четиридесет ст./.----------

79. ПОЗЕМЛЕН ИМОТ № 035018 /нула три пет нула едно осем /, находящ се в землището на **с. Добротич**, с ЕКАТТЕ 21717 /две едно седем едно седем/, общ. Вълчи дол, обл. Варна , в местността „ **Енели ардъ**", целият с площ от **5,999 дка** /пет дка деветстотин деветдесет и девет кв.м/, с начин на трайно ползване – **ПОЛСКА КУЛТУРА** , категория на земята при неполивни условия –**трета,** при граници: имот № 035019 ,имот № 035024 , имот № 035008, имот № 035017, имот № 000097 –полски път. Право на преминаване през имот № 035019. Върху имота има учредено право на строеж Данъчната оценка на описания по-горе недвижим поземлен имот е в размер на 925.90лв./ деветстотин двадесет и пет лева и деветдесет ст./.----------

80. ПОЗЕМЛЕН ИМОТ № 019002 /нула едно девет нула нула две/, находящ се в землището на **с. Добротич**, с ЕКАТТЕ 21717 /две едно седем едно седем/, общ. Вълчи дол, обл. Варна , в местността „ **Мат Мара** ", целият с площ от **8,999 дка** /осем дка и деветстотин деветдесет и девет кв.м/, с начин на трайно ползване – **полска култура** , категория на земята при неполивни условия –**трета,** при граници: имот № 019001 , имот № 000009 – полски път ,имот № 019003 , имот № 019020 . Върху имота има следните ограничения:11Електропровод 20кV.От двете страни до крайните проводници или на 11 m от оста на

електропровода, не могат да се строят сгради и съоръжения и засажда високостеблена растителност. Право на преминаване през имот № 019003. Данъчната оценка на описания по-горе недвижим поземлен имот е в размер на 1190.60лв./ хиляда сто и деветдесет лева и шестдесет ст./. ----------

81. ПОЗЕМЛЕН ИМОТ № 015042 /нула едно пет нула четири две/, находящ се в землището на **с. Добротич**, с ЕКАТТЕ 21717 /две едно седем едно седем/, общ. Вълчи дол, обл. Варна , в местността „ **Даа екенли** ", целият с площ от **6,229 дка** /шест дка двеста двадесет и девет кв.м/, с начин на трайно ползване – **ПОЛСКА КУЛТУРА** , категория на земята при неполивни условия –**трета,** при граници: имот № 015043 ,имот № 0015002 , имот № 015041, имот № 000030 – полски път. Право на преминаване през имот № 015043. Данъчната оценка на описания по-горе недвижим поземлен имот е в размер на 732.60лв./ седемстотин тридесет и два лева и петдесет ст./.----------

82. ПОЗЕМЛЕН ИМОТ № 062038 /нула шест две нула три осем/, находящ се в землището на **с. Добротич**, с ЕКАТТЕ 21717 /две едно седем едно седем/, общ. Вълчи дол, обл. Варна , в местността „ **Чокур тарла** ", целият с площ от **10,000 дка** /десет дка/, с начин на трайно ползване – **ПОЛСКА КУЛТУРА** , категория на земята при неполивни условия –**четвърта,** при граници: имот № 062001 ,имот № 000136 – полски път , имот № 062036, имот № 062035, имот № 062034, имот № 062002. Данъчната оценка на описания по-горе недвижим поземлен имот е в размер на 1032.00 лв./хиляда тридесет и два лева и нула ст./.----------

83. ПОЗЕМЛЕН ИМОТ № 014010 /нула едно четири нула едно нула/, находящ се в землището на **с. Добротич**, с ЕКАТТЕ 21717 /две едно седем едно седем/, общ. Вълчи дол, обл. Варна , в местността „ **Даа екенли**", целият с площ от **4,000 дка**/четири дка/, с начин на трайно ползване – **ПОЛСКА КУЛТУРА** , категория на земята при не поливни условия –**трета,** при граници: имот № 000004 – полски път ,имот № 014009 , имот №014020, имот № 014021, имот № 014011 . Право на преминаване през имот № 014008. Право на преминаване през имот № 014012. Данъчната оценка на описания по-горе недвижим поземлен имот е в размер на 529.20 лв./петстотин двадесет и девет лева и двадесет ст./.----------

84. ПОЗЕМЛЕН ИМОТ № 059002 /нула пет девет нула нула две/, находящ се в землището на **с. Добротич**, с ЕКАТТЕ 21717 /две едно седем едно седем/, общ. Вълчи дол, обл. Варна , в местността „**Татар Асан** ", целият с площ от **13,999 дка** /тринадесет дка и деветстотин деветдесет и девет кв.м/, с начин на трайно ползване – **ПОЛСКА КУЛТУРА** , категория на земята при неполивни условия – **четвърта,** при граници: имот № 059001 ,имот № 059063, имот № 059047, имот № 059003, имот № 000131 – полски път. Данъчната оценка на описания по-горе недвижим поземлен имот е в размер на 1625.30 лв./ хиляда шестстотин двадесет и пет лева и тридесет ст./.----------

85. ПОЗЕМЛЕН ИМОТ № 013025 / нула едно три нула две пет/, находящ се в землището на **с. Добротич**, с ЕКАТТЕ 21717 /две едно седем едно седем/, общ. Вълчи дол, обл. Варна , в местността „ **Даа екенли** ", целият с площ от **3,209 дка** /три дка двеста и девет кв.м/, с начин на трайно ползване – **ПОЛСКА КУЛТУРА** , категория на земята при неполивни условия –**трета,** при граници: имот № 013004, имот № 013026 , имот № 000004 – полски път , имот № 013024, имот № 013005. Данъчната оценка на описания по-горе недвижим поземлен имот е в размер на 424.60 лв./четиристотин двадесет и четири лева и шестдесет ст./.----------

86. ПОЗЕМЛЕН ИМОТ № 057033 /нула пет седем нула три три/, находящ се в землището на **с. Добротич**, с ЕКАТТЕ 21717 /две едно седем едно седем/, общ. Вълчи дол, обл. Варна , в местността „ **Татар Асан** ", целият с площ от **10,379 дка** /десет дка триста седемдесет и девет кв.м/, с начин на трайно ползване – **ПОЛСКА КУЛТУРА** , категория на земята при не поливни условия –**четвърта,** при граници: имот № 057005 , имот № 057034 ,имот № 000131 – полски път, имот № 057048 . Право на преминаване през имот № 057034. Върху имота има учредено право на строеж. Данъчната оценка на описания по-горе недвижим поземлен имот е в размер на 1205.00лв./хиляда двеста и пет лева и нула ст./.----------

87. ПОЗЕМЛЕН ИМОТ № 015041 /нула едно пет нула четири едно /, находящ се в землището на **с. Добротич**, с ЕКАТТЕ 21717 /две едно седем едно седем/, общ. Вълчи дол, обл. Варна , в местността „ **Даа екенли** ", целият с площ от **5,998 дка** /пет дка деветстотин деветдесет и осем кв.м/, с начин на трайно ползване – **ПОЛСКА КУЛТУРА** , категория на земята при не поливни условия –**трета,** при граници: имот № 015042, имот № 015002 ,имот № 015040, имот № 000030 – полски път. Данъчната оценка на описания по-горе недвижим поземлен имот е в размер на 705.40лв./ седемстотин и пет лева и четиридесет ст./.----------

88. ПОЗЕМЛЕН ИМОТ № 037009 /нула три седем нула нула девет /, находящ се в землището на **с. Добротич**, с ЕКАТТЕ 21717 /две едно седем едно седем/, общ. Вълчи дол, обл. Варна , в местността „ **Енели ардъ**", целият с площ от **13,981 дка** /тринадесет дка деветстотин осемдесет и един кв.м/, с начин на трайно ползване – **ПОЛСКА КУЛТУРА** , категория на земята при неполивни условия –**трета,** при граници: имот № 037008 ,имот № 000110 – полски път, имот № 037010, имот № 000033 – полски път. Данъчната оценка на описания по-горе недвижим поземлен имот е в размер на 2158.00лв./две хиляди сто петдесет и осем лева и нула ст./.----------

89. ПОЗЕМЛЕН ИМОТ № 014011 /нула едно четири нула едно едно /, находящ се в землището на **с. Добротич**, с ЕКАТТЕ 21717 /две едно седем едно седем/, общ. Вълчи дол, обл. Варна , в местността „ **Даа екенли** ", целият с площ от **3,000 дка** /три дка /, с начин на трайно ползване – **ПОЛСКА КУЛТУРА** , категория на земята при не поливни условия –**трета,** при граници: имот № 000004 – полски път, имот № 014010 ,имот № 014021, имот № 014012. Данъчната оценка на описания по-горе недвижим поземлен имот е в размер на 396.90 лв./триста деветдесет и шест лева и деветдесет ст./.----------

90. ПОЗЕМЛЕН ИМОТ № 015014 /нула едно пет нула едно четири /, находящ се в землището на **с. Добротич**, с ЕКАТТЕ 21717 /две едно седем едно седем/, общ. Вълчи дол, обл. Варна , в местността

„ **Даа екенли**", целият с площ от **4,482 дка** /четири дка четиристотин осемдесет и два кв.м/, с начин на трайно ползване – **ПОЛСКА КУЛТУРА** , категория на земята при неполивни условия –**трета,** при граници: имот № 015013 ,имот № 000005 – полски път , имот № 015015, имот № 015031, имот № 015032.

Данъчната оценка на описания по-горе недвижим поземлен имот е в размер на 593.00лв./ петстотин деветдесет и три лева и нула ст./.----------

91. ПОЗЕМЛЕН ИМОТ № 045007 /нула четири пет нула нула седем/, находящ се в землището на **с. Добротич**, с ЕКАТТЕ 21717 /две едно седем едно седем/, общ. Вълчи дол, обл. Варна , в местността „ **Фъндаклък** ", целият с площ от **2,999 дка** /два дка и деветстотин деветдесет и девет кв.м/, с начин на трайно ползване – **ПОЛСКА КУЛТУРА** , категория на земята при неполивни условия –**трета,** при граници: имот № 000116 – полски път , имот № 045006 ,имот № 045038 , имот № 045037, имот № 045008 . Данъчната оценка на описания по-горе недвижим поземлен имот е в размер на 462.90лв./четиристотин шестдесет и два лева и деветдесет ст./.----------

92. ПОЗЕМЛЕН ИМОТ № 059031 /нула пет девет нула три едно/, находящ се в землището на **с. Добротич**, с ЕКАТТЕ 21717 /две едно седем едно седем/, общ. Вълчи дол, обл. Варна , в местността „**Татар Асан**", целият с площ от **6,844 дка** шест дка осемстотин четиридесет и четири кв.м/, с начин на трайно ползване – **ПОЛСКА КУЛТУРА** , категория на земята при неполивни условия –**трета,** при граници: имот № 059014 ,имот № 059032 , имот № 000138 – полски път, имот № 059030. Данъчната оценка на описания по-горе недвижим поземлен имот е в размер на 804.90 лв. /осемстотин и четири лева и деветдесет ст./.----------

93. ПОЗЕМЛЕН ИМОТ № 016025 /нула едно шест нула две пет/, находящ се в землището на **с. Добротич**, с ЕКАТТЕ 21717 /две едно седем едно седем/, общ. Вълчи дол, обл. Варна , в местността „ **Даа екенли** ", целият с площ от **4,659 дка** /четири дка шестстотин петдесет и девет кв. м/, с начин на трайно ползване – **ПОЛСКА КУЛТУРА** , категория на земята при неполивни условия –**трета,** при граници: имот № 016024 ,имот № 000030 – полски път , имот № 016026, имот № 016033, имот № 016034,. Данъчната оценка на описания по-горе недвижим поземлен имот е в размер на 719.10лв./ седемстотин и деветнадесет лева и десет ст./.----------

94. ПОЗЕМЛЕН ИМОТ № 024012 /нула две четири нула едно две/, находящ се в землището на **с. Добротич**, с ЕКАТТЕ 21717 /две едно седем едно седем/, общ. Вълчи дол, обл. Варна , в местността „ **Балабана**", целият с площ от **3,380 дка**/три дка триста и осемдесет кв.м/, с начин на трайно ползване – **ПОЛСКА КУЛТУРА** , категория на земята при не поливни условия –**трета,** при граници: имот № 024004 ,имот № 024003 , имот № 024007, имот № 000034 – полски път, имот № 024006. Данъчната оценка на описания по-горе недвижим поземлен имот е в размер на 521.70 лв./ петстотин двадесет и един лева и седемдесет ст./.----------

95. ПОЗЕМЛЕН ИМОТ № 061016 /нула шест едно нула едно шест/, находящ се в землището на **с. Добротич**, с ЕКАТТЕ 21717 /две едно седем едно седем/, общ. Вълчи дол, обл. Варна , в местността „**Чокур тарла** ", целият с площ от **3,001 дка** /три дка и един кв.м/, с начин на трайно ползване – **ПОЛСКА КУЛТУРА** , категория на земята при неполивни условия –**трета,** при граници: имот № 061015 ,имот № 061039, имот № 061038, имот № 061017, имот № 000138 – полски път .Данъчната оценка на описания по-горе недвижим поземлен имот е в размер на 352.90лв./триста петдесет и два лева и деветдесет ст./.----------

96. ПОЗЕМЛЕН ИМОТ № 027006/ нула две седем нула нула шест/, находящ се в землището на **с. Добротич**, с ЕКАТТЕ 21717 /две едно седем едно седем/, общ. Вълчи дол, обл. Варна , в местността „ **Къд юрлу** ", целият с площ от **5,999 дка**/пет дка деветстотин деветдесет и девет кв.м/, с начин на трайно ползване – **ПОЛСКА КУЛТУРА** , категория на земята при неполивни условия –**трета,** при граници: имот № 027005, имот № 027018 , имот № 027007, имот № 000091 – полски път. Данъчната оценка на описания по-горе недвижим поземлен имот е в размер на 925.90 лв./ деветстотин двадесет и пет лева и деветдесет ст./.----------

97. ПОЗЕМЛЕН ИМОТ № 021081 /нула две едно нула осем едно /, находящ се в землището на **с. Калоян**, с ЕКАТТЕ 35506 /три пет пет нула шест/, общ. Вълчи дол, обл. Варна , в местността „ **Сазлъка**", целият с площ от **11,464 дка** /единадесет декара четиристотин шестдесет и четири кв. м /, с начин на трайно ползване – **НИВА** , категория на земята при не поливни условия –**трета,** при граници: имот № 021052 – полски път, имот № 021078 ,имот № 021077, имот № 021015 , имот № 021087 , имот № 021082. Данъчната оценка на описания по-горе недвижим поземлен имот е в размер на 1769,50 лв./ хиляда седемстотин шестдесет и девет лева и петдесет ст./.----------

98. ПОЗЕМЛЕН ИМОТ № 002014 /нула нула две нула едно четири /, находящ се в землището на **с. Калоян**, с ЕКАТТЕ 35506 /три пет пет нула шест/, общ. Вълчи дол, обл. Варна , в местността „ **Бостанлък** ", целият с площ от **7,748 дка**/седем дка седемстотин четиридесет и осем кв. м /, с начин на трайно ползване – **НИВА** , категория на земята при не поливни условия –**трета** /1,250 / **втора** /6,498/, при граници: имот № 002027, имот № 002012 ,имот № 000027- полски път, имот № 002077 , имот № 02078. Имотът е образуван от имот № 002013. Право на преминаване за имот № 002027. Данъчната оценка на описания по-горе недвижим поземлен имот е в размер на 892,80 лв./ осемстотин деветдесет и два лева и осемдесет ст./.----------

99. ПОЗЕМЛЕН ИМОТ № 017044 /нула едно седем нула четири четири /, находящ се в землището на **с. Калоян**, с ЕКАТТЕ 35506 /три, пет, пет, нула, шест/, общ. Вълчи дол, обл. Варна , в местността „ **Гьолджа алан** ", целият с площ от **4,999 дка**/четири дка деветстотин деветдесет и девет кв. м /, с начин на трайно ползване – **НИВА** , категория на земята при не поливни условия –**трета,** при граници: имот № 017043, имот № 000036 – полски път ,имот № 017045, имот № 017042.Данъчната оценка на

описания по-горе недвижим поземлен имот е в размер на 661,40 лв./ шестстотин шестдесет и един лева и четиридесет ст./.----------

100. ПОЗЕМЛЕН ИМОТ № 034030 /нула три четири нула три нула /, находящ се в землището на **с. Есеница**, с ЕКАТТЕ 27629 /две седем шест две девет/, общ. Вълчи дол, обл. Варна , в местността „ **Каваците** ", целият с площ от **5,000 дка/**пет дка /, с начин на трайно ползване –**НИВА** , категория на земята при не поливни условия –**трета,** при граници: имот № 034028, имот № 000105 – водно течение ,имот № 034031, имот № 046052 – полски път. Данъчната оценка на описания по-горе недвижим поземлен имот е в размер на 588,00 лв./ петстотин осемдесет и осем лева /.----------

101. ПОЗЕМЛЕН ИМОТ № 041002 /нула четири едно нула нула две /, находящ се в землището на **с.Есеница**, с ЕКАТТЕ 27629 /две седем шест две девет/, общ. Вълчи дол, обл. Варна , в местността „ **Сулджа – водоемите** ", целият с площ от **3,887 дка/**три дка осемстотин осемдесет и седем кв.м/, с начин на трайно ползване – **НИВА** , категория на земята при неполивни условия – **трета,** при граници: имот № 046039 – полски път ,имот № 041001, имот № 041004, имот № 041003. Данъчната оценка на описания по-горе недвижим поземлен имот е в размер на 542,80 лв./петстотин четиридесет и два лева и осемдесет ст./.--

102. ПОЗЕМЛЕН ИМОТ № 031031/нула три едно нула три едно/, находящ се в землището на **с.Есеница**, с ЕКАТТЕ 27629/две седем шест две девет/, общ. Вълчи дол, обл. Варна , в местността „ **Бостаните**", целият с площ от **4,400 дка** /четири дка и четиристотин кв.м/, с начин на трайно ползване – нива , категория на земята при неполивни условия –**трета,** при граници: имот № 046061 – полски път ,имот № 031001 , имот № 031028, имот № 031030. Данъчната оценка на описания по-горе недвижим поземлен имот е в размер на 582,10 лв./ петстотин осемдесет и два лева и десет ст./.----------

103. ПОЗЕМЛЕН ИМОТ № 024019 /нула две четири нула едно девет/, находящ се в землището на **с.Есеница**, с ЕКАТТЕ 27629 /две седем шест две девет/, общ. Вълчи дол, обл. Варна , в местността „ **Челиклия** ", целият с площ от **9,601 дка** /девет дка и шестстотин и един кв.м/, с начин на трайно ползване – **НИВА** , категория на земята при неполивни условия –**трета,** при граници: имот № 046028 – полски път , имот № 024020 ,имот № 024006 , имот № 024044, имот № 024018 . Върху имота има следните ограничения:11Електропровод 20кV.От двете страни до крайните проводници или на 11 m от оста на електропровода, не могат да се строят сгради и съоръжения и засажда високостеблена растителност. Данъчната оценка на описания по-горе недвижим поземлен имот е в размер на 1481,90 лв./хиляда четиристотин осемдесет и един лева и деветдесет ст./.----------

104. ПОЗЕМЛЕН ИМОТ № 014011 /нула едно четири нула едно едно/, находящ се в землището на **с.Есеница**, с ЕКАТТЕ 27629/две седем шест две девет/, общ. Вълчи дол, обл. Варна , в местността „ **Геровски път**", целият с площ от **6,399 дка/**шест дка триста деветдесет и девет кв.м/, с начин на трайно ползване – **НИВА** , категория на земята при неполивни условия –**трета,** при граници: имот № 014012 ,имот № 014006 , имот № 014007, имот № 015122, имот № 046005 – полски път. Данъчната оценка на описания по-горе недвижим поземлен имот е в размер на 846,60 лв./осемстотин четиридесет и шест лева и шестдесет ст./.----------

105. ПОЗЕМЛЕН ИМОТ № 038013 /нула три осем нула едно три/, находящ се в землището на **с.Есеница**, с ЕКАТТЕ 27629 /две седем шест две девет/, общ. Вълчи дол, обл. Варна , в местност „ **Сърта** ", целият с площ от **14,499 дка** /четиринадесет дка четиристотин деветдесет и девет кв. м/, с начин на трайно ползване – **НИВА** , категория на земята при неполивни условия –**трета,** при граници: имот № 038002 ,имот № 046042 – полски път , имот № 038003, имот № 038010, имот № 038012. Данъчната оценка на описания по-горе недвижим поземлен имот е в размер на 2024,80 лв./две хиляди двадесет и четири лева и осемдесет ст./.----------

106. ПОЗЕМЛЕН ИМОТ № 042016 /нула четири две нула едно шест/, находящ се в землището на **с. Есеница**, с ЕКАТТЕ 27629 /две седем шест две девет/ ,общ. Вълчи дол, обл. Варна , в местност **„Сулджа - водоемите "**, целият с площ от **14,002 дка** /четиринадесет дка и два кв.м/, с начин на трайно ползване – **НИВА** , категория на земята при неполивни условия –**трета/8,938/ втора /5,064/,** при граници: имот № 046033 – полски път ,имот № 042017 , имот № 042005, имот № 042006, имот № 042015, имот № 042024. Данъчната оценка на описания по-горе недвижим поземлен имот е в размер на 2272,90 лв./ две хиляди двеста седемдесет и два лева и деветдесет ст./.----------

107. ПОЗЕМЛЕН ИМОТ № 044005 /нула четири четири нула нула пет/, находящ се в землището на **с.Есеница**,с ЕКАТТЕ 27629 /две седем шест две девет, общ. Вълчи дол, обл. Варна , в местност „ **Сулджа - водоемите** ", целият с площ от **17,502 дка/**седемнадесет дка петстотин и два кв.м/, с начин на трайно ползване – **НИВА** , категория на земята при неполивни условия –**трета /14,645/ втора /2,857/,** при граници: имот № 044004, имот № 046036 – полски път , имот № 044029, имот № 044031,имот № 044011, имот № 044022. Данъчната оценка на описания по-горе недвижим поземлен имот е в размер на 2501,20 лв./ две хиляди и петстотин лева и двадесет ст./.----------

Общата данъчна оценка на имотите, описани в пункт I от настоящия договор е в размер на 116 770.20 лв. / сто и шестнадесет хиляди седемстотин и седемдесет лева и двадесет ст. /.----------

II. ДАРИТЕЛКАТА **КАТИНА ДОБРОМИРОВА ЙОРДАНОВА** си запазва **безвъзмездно право на ползване** върху описаните в пункт I. недвижими имоти до като е жива.----------

III.НАДАРЕНАТА **СИМОН СВЕТОЗАР БОНЕВА, чрез своята майка и законен представител КАТИНА ДОБРОМИРОВА ЙОРДАНОВА** заяви, че е съгласна и приема с благодарност така направеното дарение на недвижимите имот подробно описани в пункт I от настоящия договор и при условията посочени в него.----------

След като се убедих, в правоспособността и дееспособността на страните, че ДАРИТЕЛКАТА е собственик на даряваните недвижими имоти , и че същите нямат не погасени публични, държавни и

общински задължения, няма наложена обезпечителна мярка по Закона за отнемане в полза на държавата, на имущество придобито от престъпна дейност, че са спазени особените изисквания на закона, и след като страните ми заявиха, че нямат други документи от значение за тази продажба, освен представените и подробно описани по-долу, приех представеният от страните проект за Нотариален акт. След като изясних волята на страните и фактическото положение, запознах ги ясно и недвусмислено с правните последици на договора, който сключват, актът се прочете на страните, и след одобрението му, се подписа от страните и от мен Нотариуса.----------

При съставянето на акта бяха представени следните документи: 1. Молба; **2.** Декларации по чл. 25, ал. 7 от ЗННД и по чл. 264, ал. 1 от ДОПК; **3.** Удостоверения за данъчни оценки с изх. №1854,1901, 1823, 1843, 1837, 1819, 1887, 1863, 1861, 1815, 1814, 1799, 1811, 1813, 1803, 1809, 1826, 1829, 1832, 1885, 1866, 1834 , 1833, 1831, 1830, 1825, 1805, 1806, 1818, 1804, 1822, 1810, 1806, 1798, 1862, 1854, 1902, 1840, 1841, 1842, 1898, 1900, 1897, 1899, 1896, 1895, 1894, 1893, 1892, 1891, 1889, 1888 , 1884, 1890, 1886, 1883, 1882, 1881, 1880, 1879, 1870, 1871, 1872, 1869, 1867, 1864, 1858, 1860, 1859, 1857, 1856, 1855, 1853, 1851, 1850, 1849, 1844, 845, 1848, 1847, 1839, 1838, 1836, 1835, 1827, 1828, 1824, 1816, 1821, 1808, 1801, 1817, 1820, 1807, 1812, 1800, 1865, №1755 ,№ 1761, № 1758, № 1757, № 1759, № 1753 , № 1754 ,№ 1756 , № 1760 , № 171762 , № 1763 от 04.07.2011г. издадени от отдел "МДТ" на Община Вълчи дол; **4.** Скици с № К02467, № К02491 , № К02505 , № К02536, № К02459,№ К02462, № К02485, № К02502 , № К 02509, № К02511, № К02526, № К02524, № К02503, № К02478, № К02531, № К02508, № К02523 , № К02472, № К02473, № К02520 , № К02492, № К02468 , № К02529, № К02514 , № К02482, № К02495 , № К02494, № К02512, № К02450, № К02528, № К02510, № К02504 , № К02469, № К02500, № К02493 , № К02449 , № К02488 , № К02484 , № К02532 № К02517 , № К02455 , № К02537, № К02499, № К02452, № К02521,№ К02534 , № К02479, № К02498, № К02522 , № К02533, № К02448, № К02519, № К02463, № К02489, № К02542 , № К02543 , № К02539, № К02470, № К02501, № К02527, № К02477 , № К02540 , № К02466, № К02476 , № К02538 , № К02447, № К02480 , № К02496 , № К02513, № К02490, № К02486, № К02481, № К02506, № К02516, № К02460 , № К02530, № К02446 , № К02507 ,№ К02483, № К02464, № К02458, № К02541, № К02453, № К02518, № К02451, № К02515 , № К02457 , № К02487 , № К02454, № К02456 ,№ К02497 , № К02525 , № К02461, № К02471, № К02535, № К02474 , № К01231, № К01232, № К01230, № К01385, № К01389, № К01386, № К01387, № К01388, № К01382, № К01383 , № К01384 издадена на 29.06.2011г.; **5.**Нотариален акт за продажба № 39 от 26.05.2000г., том II, рег. 1411, дело 298 ; Нотариален акт за продажба № 1 от 07.11.2000г., том IV, рег. 2984, дело 734 ; Нотариален акт за продажба № 2 от 07.11.2000г., том IV, рег. 2985, дело 735 ; Нотариален акт за продажба № 2 от 10.10.2001г., том IV, рег. 2626, дело 700 ; Нотариален акт за продажба № 44 от 17.10.2001г., том IV, рег. 2730, дело 747; Нотариален акт за продажба № 190 от 24.04.2002г., том I, рег. 768, дело 246; Нотариален акт за продажба № 10 от 15.05.2002г., том II, рег. 861, дело 269; Нотариален акт за продажба № 99 от 03.07.2002г., том II, рег.1200, дело 375; Нотариален акт за продажба № 198 от 11.09.2002г., том II, рег. 1617, дело 485; Нотариален акт за продажба № 32 от 27.09.2002г., том III, рег. 1722, дело 523; Нотариален акт за продажба № 154 от 06.11.2002г., том III, рег. 2002, дело 661; Нотариален акт за продажба № 34 от 16.12.2002г., том IV, рег. 2349, дело 792; Нотариален акт за продажба № 50 от 19.02.2003г., том I, рег. 265, дело 63; Нотариален акт за продажба № 124 от 19.03.2003г., том I, рег. 480, дело 141; Нотариален акт за продажба № 125 от 19.03.2003г., том I, рег. 481, дело 142; Нотариален акт за продажба № 24 от 23.04.2003г., том II, рег. 816, дело 254; Нотариален акт за продажба № 106 от 05.11.2003г., том IV, рег. 2435, дело 804; Нотариален акт за продажба № 163 от 09.06.2004г., том II, рег. 1329, дело 422; Нотариален акт за продажба № 83 от 07.07.2004г., том II, рег. 1628, дело 550; Нотариален акт за продажба № 36 от 24.02.2005г., том II, рег. 661, дело 244; Нотариален акт за продажба № 113 от 29.09.2005г., том X, рег. 3317, дело 1967; Нотариален акт за продажба № 163 от 01.12.2005г., том XII, рег. 4147, дело 2439; Нотариален акт за продажба № 114 от 19.01.2006г., том I, рег. 221, дело 114; Нотариален акт за продажба

№ 141 от 02.03.2006г., том II, рег. 855, дело 355; Нотариален акт за продажба № 38 от 15.03.2006г., том III, рег. 999, дело 453; Нотариален акт за продажба № 6 от 27.04.2006г., том V , рег. 1718, дело 834; Нотариален акт за продажба № 140 от 05.10.2006г., том X III, рег. 4624, дело 2617; Нотариален акт за дарение № 199 от 14.12.2006г., том XVII, рег. 5271, дело 3503; Нотариален акт за продажба № 200 от 07.05.2007г., том V, рег. 1606, дело 1046; Нотариален акт за продажба № 15 от 13.06.2007г., том VI, рег. 1991, дело 757, вписване в Служба по вписванията РАЙОНЕН СЪД ДЕВНЯ , Вх. рег.№ 2134, от 15.06.2007г., Акт № 183, том VII, дело 1443 от 2007г.; Нотариален акт за продажба № 187 от 17.10.2007г., том IX, рег. 3372, дело 1362, вписване в Служба по вписванията РАЙОНЕН СЪД ДЕВНЯ , Вх. рег.№ 3730, от 18.10.2007г., Акт № 100, том XIII, дело 2629 от 2007г.; Нотариален акт за продажба № 188 от 17.10.2007г., том IX, рег. 3373, дело 1363, вписване в Служба по вписванията РАЙОНЕН СЪД ДЕВНЯ , Вх. рег.№ 3734, от 18.10.2007г., Акт № 103, том XIII, дело 2632 от 2007г.; Нотариален акт за продажба № 95 от 19.12.2007г., том XII, рег. 4252, дело 1681, вписване в Служба по вписванията РАЙОНЕН СЪД ДЕВНЯ , Вх. рег.№ 19, от 14.01.2008г., Акт № 6, том I, дело 6 от 2008г.; Нотариален акт за продажба № 133 от 02.04.2008г., том III, рег. 1049, дело 46, вписване в Служба по вписванията РАЙОНЕН СЪД ДЕВНЯ , Вх. рег.№ 1041, от 03.04.2008г., Акт № 82 дело 717 от 2008г.; Нотариален акт за продажба № 129 от 02.04.2008г., том III, рег. 1035, дело 342, вписване в Служба по вписванията РАЙОНЕН СЪД ДЕВНЯ , Вх. рег.№ 1031, от 03.04.2008г., Акт № 73, том IV, дело 708 от 2008г.; Нотариален акт за продажба № 116 от 16.07.2008г., том VI, рег. 2636, дело 792, вписване в Служба по вписванията РАЙОНЕН СЪД ДЕВНЯ , Вх. рег.№ 2205, от 17.07.2008г., Акт № 68, том VIII, дело 1563 от 2008г.; Нотариален акт за продажба № 130 от 27.08.2008г., том VII, рег. 3274, дело 976 , вписване в Служба по вписванията РАЙОНЕН СЪД ДЕВНЯ , Вх. рег.№ 2635, от 28.08.2008г., Акт № 166, том IX, дело 1886 от 2008г.; Нотариален акт за продажба № 169

от 08.10.2008г., том VIII, рег. 3991, дело 1147вписване в Служба по вписванията РАЙОНЕН СЪД ДЕВНЯ , Вх. рег.№ 3222, от 09.10.2008г., Акт № 179, том XI, дело 2323 от 2008г.; Нотариален акт за продажба № 49 от 22.10.2008г., том IX, рег. 4236, дело 1208 , вписване в Служба по вписванията РАЙОНЕН СЪД ДЕВНЯ , Вх. рег.№ 3423, от 24.10.2008г., Акт № 134, том XII, дело 2481 от 2008г.; Нотариален акт за продажба № 190 от 27.04.2009г., том III, рег. 1535, дело 297 , вписване в Служба по вписванията РАЙОНЕН СЪД ДЕВНЯ , Вх. рег.№ 1341, от 28.04.2009г., Акт № 178, том 4, дело 509 от 2008г.; Нотариален акт за продажба № 81 от 09.09.2009г., том VI, рег. 3020, дело 713 , вписване в Служба по вписванията РАЙОНЕН СЪД ДЕВНЯ , Вх. рег.№ 2610, от 10.09.2009г., Акт № 98, том 9, дело 1244 от 2009г.; Нотариален акт за продажба № 121 от 16.09.2009г., том VI, рег. 3099, дело 742 , вписване в Служба по вписванията РАЙОНЕН СЪД ДЕВНЯ , Вх. рег.№ 2686, от 17.09.2009г., Акт № 151, том 9, дело 1295 от 2009г.; Нотариален акт за замяна № 122 от 16.09.2009г., том VI, рег. 3100, дело 743 , вписване в Служба по вписванията РАЙОНЕН СЪД ДЕВНЯ , Вх. рег.№ 2691, от 18.09.2009г., Акт № 153, том 9, дело 1298 от 2009г.; Нотариален акт за продажба № 136 от 23.09.2009г., том VI, рег. 3151, дело 754 , вписване в Служба по вписванията РАЙОНЕН СЪД ДЕВНЯ , Вх. рег.№ 2743, от 25.09.2009г., Акт № 193, том 9, дело 1337 от 2009г.; Нотариален акт за продажба № 82 от 23.09.2009г., том VI, рег. 5090, дело 520 , вписване в Служба по вписванията РАЙОНЕН СЪД ДЕВНЯ , Вх. рег.№ 2719, от 23.09.2009г., Акт № 172, том 9, дело 1316 от 2009г.; Нотариален акт за продажба № 135 от 23.09.2009г., том VI, рег. 3150, дело 753 , вписване в Служба по вписванията РАЙОНЕН СЪД ДЕВНЯ , Вх. рег.№ 2723, от 23.09.2009г., Акт № 176, том 9, дело 1320 от 2009г.; Нотариален акт за замяна № 109 от 29.09.2009г., том IV, рег. 5251, дело 544 , вписване в Служба по вписванията РАЙОНЕН СЪД ДЕВНЯ , Вх. рег.№ 2759, от 29.09.2009г., Акт № 1, том 10, дело 1345 от 2009г.; Нотариален акт за продажба № 55 от 28.10.2009г., том VII, рег. 3409, дело 851 , вписване в Служба по вписванията РАЙОНЕН СЪД ДЕВНЯ , Вх. рег.№ 3104, от 29.10.2009г., Акт № 17, том 11, дело 1530 от 2009г.; Нотариален акт за замяна № 17 от 04.11.2009г., том V, рег. 5919, дело 639 , вписване в Служба по вписванията РАЙОНЕН СЪД ДЕВНЯ , Вх. рег.№ 3230, от 05.11.2009г., Акт № 116, том 11, дело 1582 от 2009г.; Нотариален акт за продажба № 20 от 04.11.2009г., том V, рег. 5923, дело 642 , вписване в Служба по вписванията РАЙОНЕН СЪД ДЕВНЯ , Вх. рег.№ 3410, от 18.11.2009г., Акт № 60, том 12, дело 1709 от 2009г.; Нотариален акт за продажба № 182 от 17.06.2010г., том 2, рег. 2396, дело 304 , вписване в Служба по вписванията РАЙОНЕН СЪД ДЕВНЯ , Вх. рег.№1694, от 21.06.2010г., Акт № 70, том 6, дело 970 ; Нотариален акт за продажба № 84 от 09.07.2010г., том 3, рег. 2875, дело 396 , вписване в Служба по вписванията РАЙОНЕН СЪД ДЕВНЯ , Вх. рег.№1995, от 12.07.2010г., Акт № 77, том 7, дело 1124 ; Нотариален акт за продажба № 85 от 09.07.2010г., том 3, рег. 2876, дело 397 , вписване в Служба по вписванията РАЙОНЕН СЪД ДЕВНЯ , Вх. рег.№1998, от 12.07.2010г., Акт № 80, том 7 ; Нотариален акт за продажба № 108 от 21.07.2010г., том 3, рег. 3003, дело 420 , вписване в Служба по вписванията РАЙОНЕН СЪД ДЕВНЯ , Вх. рег.№2101, от 21.07.2010г., Акт № 141, том 7 ; Нотариален акт за продажба № 149 от 30.07.2010г., том 3, рег. 3197, дело 451 , вписване в Служба по вписванията РАЙОНЕН СЪД ДЕВНЯ , Вх. рег.№ 2189, от 03.08.2010г., Акт № 197, том 7 , дело 1239 ; Нотариален акт за продажба № 144 от 15.11.2002г., том III, рег. 2056, дело 648. Нотариален акт за продажба № 107 от 23.11.2005г., том XII, рег. 4026, дело 2381. Нотариален акт за продажба № 172 от 02.06.2005г., том V, рег. 1855, дело 1001; Нотариален акт за продажба № 64 от 09.12.2004г., томIX,рег.3050,дело1701. Нотариален акт за продажба № 45 от 09.10.2007г., том IX, рег. 3213, дело 1283 , вписване в Служба по вписванията РАЙОНЕН СЪД ДЕВНЯ , Вх. рег.№ 3556, от 09.10.2007г., Акт № 200, том XII , дело 2525 от 2007г.; Нотариален акт за продажба № 105 от 12.10.2007г., том IX, рег. 3299, дело 1331,вписване в Служба по вписванията РАЙОНЕН СЪД ДЕВНЯ , Вх. рег.№ 3623, от 12.10.2007г., Акт № 55, том XIII , дело 2583 от 2007г.; 6.Акт за раждане. 7.Квитанция за внесена такса вписване.----------

ДАРИТЕЛ: Катина Добромирова Йорданова

НАДАРЕН Катина Добромирова Йорданова

/законен представител/

НОТАРИУС:

НОТАРИУС № 485 * Велин Маджоров * Район на действие Р.С. ДЕВНЯ * РЕПУБЛИКА БЪЛГАРИЯ *

Нотариална такса по ЗНот.	Вписване по ЗС/ПВ
Удостоверяван материален интерес: ...62 366.00... лв.	Служба по вписванията
Пропорц.такса: ...542.30... лв.	Вх.рег.№ ...11149... от.....06-12-2019 г.
Обикн.такса:... ...125.00... лв.	Акт №...110 том...XII дело №...2234/.....г
Доп. такса:... ..... лв.	Партидна книга: том..... стр.....
Всичко:..... ...667.30... лв.	Такса за вписване по ЗДТ:...62.37 лв.
Сметка №.. ..... от.....	Кв. №..... от..... г. лв.
Кв. №..... ....от.	СЪДИЯ ПО ВПИСВАНИЯТА: .....

Нотариус № 225 Илко Кънев Район на действие р.с. ПРОВАДИЯ Република България

НОТАРИАЛНА КАМАРА НА РЕПУБЛИКА БЪЛГАРИЯ unicef 50 ст. от нотариалната такса на този документ е дарение към УНИЦЕФ ЗАЕДНО ЗА ВСЯКО ДЕТЕ

АГЕНЦИЯ ПО ВПИСВАНИЯТА Служба по вписванията ПРОВАДИЯ

НОТАРИАЛЕН АКТ

ЗА ДАРЕНИЕ НА НЕДВИЖИМИ ИМОТИ

№.....91.....том.....VI.....рег.....6304.....дело.....791.....от 2019г.

Днес 05. 12. 2019год. / пети декември две хиляди и деветнадесета година/ пред мен, Светла Иванова, помощник – нотариус по заместване, при нотариус Илко Кънев, действащ в района на Районен съд гр. Провадия, община Провадия, Варненска област, рег.№225 /двеста двадесет и пет/, в канцеларията ми, се явиха лично непознатите ми лица: от една страна **Добромир Йорданов Вълчев, [redacted] лична карта №[redacted] изд. на 12.09.2018г., от МВР-Варна, постоянен адрес: обл. Варна, общ. Вълчи дол, гр. Вълчи дол, ул. "Оборище" № 19, Желязка Трендафилова Вълчева, ЕГН [redacted] лична карта [redacted], изд. на 08.12.2010г., от МВР-Варна, постоянен адрес: обл. Варна, общ. Вълчи дол, гр. Вълчи дол, ул. Оборище № 19**, от една страна като дарители и **Желязка Трендафилова Вълчева, ЕГН [redacted] лична карта №[redacted] изд. на 08.12.2010, от МВР-Варна, постоянен адрес: обл. Варна, общ. Вълчи дол, гр. Вълчи дол, ул. Оборище № 19, като пълномощник на Катина Добромирова Йорданова, ЕГН [redacted] лична карта №[redacted] изд. на 25.02.2015г., от МВР-Варна, постоянен адрес: гр. Варна, ж.к. „Чайка" № 98, вх.2, ет. 2, ап. №** 6, съгласно пълномощно с рег. № 7380, с удостоверено съдържание с рег. № 7381, том 1, акт № 165 / 09. 10. 2019 год. на Нотариус с рег. № 237 РС Варна и след като се уверих в тяхната самоличност, дееспособност и представителна власт, същите ми заявиха, че сключват следния договор за дарение на недвижими имоти.**********

1. Добромир Йорданов Вълчев дарява на дъщеря си **Катина Добромирова Йорданова**, чрез пълномощника й **Желязка Трендафилова Вълчева**, собственият си недвижим имот, находящ се в землището на **село Момчилово**, община Ветрино, област Варна, а именно: 1 / 2 / една втора / идеална част от **ПОЗЕМЛЕН ИМОТ** с площ 9000 / девет хиляди / квадратни метра, с идентификатор 49000.24.27 / четири девет нула нула нула. две четири. две седем /, по кадастралната карта и кадастралните регистри, одобрени със заповед РД - 18 - 1077 / 10. 05. 2 018 год. на Изпълнителен директор на АГКК, в местността „Зеленчукова градина", с трайно предназначение на територията - земеделска, с начин на трайно ползване - Нива, категория на земята при неполивни условия - втора, с номер по предходен план на землището - 024027, при граници: имоти с идентификатори № 49000. 28. 92, № 49000. 24. 116, № 49000. 24. 33, № 49000.

24.32, № 49000. 24. 31, № 49000. 24. 26 и № 49000. 24. 97.**********

2. Добромир Йорданов Вълчев и съпругата му **Желязка Трендафилова Вълчева** даряват на дъщеря си **Катина Добромирова Йорданова**, чрез пълномощника й **Желязка Трендафилова Вълчева** собствените си недвижими имоти, находящи се в землището на **село Момчилово**, община Ветрино, област Варна, а именно: **ПОЗЕМЛЕН ИМОТ** с площ 7000 / седем хиляди квадратни метра, с идентификатор 49000.26.8 / четири девет нула нула нула. две шест. осем /, по кадастралната карта и кадастралните регистри, одобрени със заповед РД - 18 - 1077 / 10. 05. 2 018 год. на Изпълнителен директор на АГКК, в местността „Под тепето“, с трайно предназначение на територията - земеделска, с начин на трайно ползване - Нива, категория на земята при неполивни условия - втора, с номер по предходен план на землището - 026008, при граници: имоти с идентификатори № 49000. 26. 7, № 49000. 26. 9, № 49000. 26. 61 и № 49000. 26. 73; **ПОЗЕМЛЕН ИМОТ** с площ 5991 / пет хиляди деветстотин деветдесет и един / квадратни метра, с идентификатор 49000.18.1 / четири девет нула нула нула. едно осем. едно /, по кадастралната карта и кадастралните регистри, одобрени със заповед РД - 18 - 1077 / 10. 05. 2 018 год. на Изпълнителен директор на АГКК, в местността „Девненски път“, с трайно предназначение на територията - земеделска, с начин на трайно ползване - Нива, категория на земята при неполивни условия - втора, с номер по предходен план на землището - 018001, при граници: имоти с идентификатори № 49000. 9. 119, № 49000. 17. 130, № 49000. 18. 32 и № 49000. 18. 2; **ПОЗЕМЛЕН ИМОТ** с площ 7 001 / седем хиляди и един / квадратни метра, с идентификатор 49000.26.7 / четири девет нула нула нула. две шест. седем /, по кадастралната карта и кадастралните регистри, одобрени със заповед РД - 18 - 1077 / 10. 05. 2 018 год. на Изпълнителен директор на АГКК, в местността „Под тепето“, с трайно предназначение на територията - земеделска, с начин на трайно ползване - Нива, категория на земята при неполивни условия - втора, с номер по предходен план на землището - 026007, при граници: имоти с идентификатори № 49000. 26. 6, № 49000. 26. 9, № 49000. 26. 8 и № 49000. 26. 73; **ПОЗЕМЛЕН ИМОТ** с площ 15198 / петнадесет хиляди сто деветдесет и осем / квадратни метра, с идентификатор 49000.21.15 / четири девет нула нула нула. две едно. едно пет /, по кадастралната карта и кадастралните регистри, одобрени със заповед РД - 18 - 1077 / 10. 05. 2 018 год. на Изпълнителен директор на АГКК, в местността „Девненски път“, с трайно предназначение на територията - земеделска, с начин на трайно ползване - Нива, категория на земята при неполивни условия - втора, с номер по предходен план на землището - 021015, при граници: имоти с идентификатори № 49000. 21. 35, № 49000. 21. 22, № 49000. 21. 16, № 49000. 20. 132 и № 49000. 21. 14; **ПОЗЕМЛЕН ИМОТ** с площ 5500 / пет хиляди и петстотин / квадратни метра, с идентификатор 49000.18.34 / четири девет нула нула нула. едно осем. три четири /, по кадастралната карта и кадастралните регистри, одобрени със заповед РД - 18 - 1077 / 10. 05. 2 018 год. на Изпълнителен директор на АГКК, в местността „Девненски път“, с трайно предназначение на територията - земеделска, с начин на трайно ползване - Нива, категория на земята при неполивни условия - втора, с номер по предходен план на землището - 018034, при граници: имоти с идентификатори № 49000. 18. 33, № 49000. 18. 11, № 49000. 18. 35 и № 49000. 18. 9; **ПОЗЕМЛЕН ИМОТ** с площ 3499 / три хиляди четиристотин деветдесет и девет / квадратни метра, с идентификатор 49000.24.36 / четири девет нула нула нула. две четири. три шест /, по кадастралната карта и кадастралните регистри, одобрени със заповед РД - 18 - 1077 / 10. 05. 2 018 год. на Изпълнителен директор на АГКК, в местността „Зеленчукова градина“, с трайно предназначение на територията - земеделска, с начин на трайно ползване - Нива, категория на земята при неполивни условия - четвърта, с номер по предходен план на землището - 024036, при граници: имоти с идентификатори № 49000. 24. 35, № 49000. 24. 7, № 49000. 24. 104 и № 49000. 24. 5; **ПОЗЕМЛЕН ИМОТ** с площ 6400 / шест хиляди и четиристотин / квадратни метра, с идентификатор 49000.27.23 / четири девет нула нула нула. две седем. две три/, по кадастралната карта и кадастралните регистри, одобрени със заповед РД - 18 - 1077 / 10.

05. 2 018 год. на Изпълнителен директор на АГКК, в местността „Под тепето“, с трайно предназначение на територията - земеделска, с начин на трайно ползване - Нива, категория на земята при неполивни условия - втора, с номер по предходен план на землището - 027023, при граници: имоти с идентификатори № 49000. 27. 24, № 49000. 27. 9, № 49000. 27. 22 и № 49000. 27. 6; **ПОЗЕМЛЕН ИМОТ** с площ 5000 / пет хиляди / квадратни метра, с идентификатор 49000.9.46 / четири девет нула нула нула. девет. четири шест/, по кадастралната карта и кадастралните регистри, одобрени със заповед РД - 18 - 1077 / 10. 05. 2 018 год. на Изпълнителен директор на АГКК, в местността „Паметника“, с трайно предназначение на територията - земеделска, с начин на трайно ползване - Нива, категория на земята при неполивни условия - четвърта, с номер по предходен план на землището - 009046, при граници: имоти с идентификатори № 49000. 9. 45, № 49000. 9. 47, № 21717. 58. 31 и № 49000. 9. 1; **ПОЗЕМЛЕН ИМОТ** с площ 5634 / пет хиляди шестстотин тридесет и четири / квадратни метра, с идентификатор 49000.3.98 / четири девет нула нула нула. три. девет осем/, по кадастралната карта и кадастралните регистри, одобрени със заповед РД - 18 - 1077 / 10. 05. 2 018 год. на Изпълнителен директор на АГКК, в местността „Бозалъка“, с трайно предназначение на територията - земеделска, с начин на трайно ползване - Нива, категория на земята при неполивни условия - четвърта, с номер по предходен план на землището - 003098, при граници: имоти с идентификатори № 49000. 3. 28, № 49000. 3. 29, № 49000. 3. 62, № 49000. 3. 23 и № 49000. 3. 97; **ПОЗЕМЛЕН ИМОТ** с площ 12004 / дванадесет хиляди и четири / квадратни метра, с идентификатор 49000.15.28 / четири девет нула нула нула. едно пет. две осем/, по кадастралната карта и кадастралните регистри, одобрени със заповед РД - 18 - 1077 / 10. 05. 2 018 год. на Изпълнителен директор на АГКК, в местността „Под тепето“, с трайно предназначение на територията - земеделска, с начин на трайно ползване - Нива, категория на земята при неполивни условия - втора, с номер по предходен план на землището - 015028, при граници: имоти с идентификатори № 49000. 15. 27, № 49000. 15. 15, № 49000. 15. 14, № 49000. 15. 29 и № 49000. 14. 68; **ПОЗЕМЛЕН ИМОТ** с площ 4501 / четири хиляди петстотин и един / квадратни метра, с идентификатор 49000.12.24 / четири девет нула нула нула. едно две. две четири/, по кадастралната карта и кадастралните регистри, одобрени със заповед РД - 18 - 1077 / 10. 05. 2 018 год. на Изпълнителен директор на АГКК, в местността „Под тепето“, с трайно предназначение на територията - земеделска, с начин на трайно ползване - Нива, категория на земята при неполивни условия - четвърта, с номер по предходен план на землището - 012024, при граници: имоти с идентификатори № 49000. 1. 62, № 49000. 12. 23, № 49000. 12. 21 и № 49000. 12. 25; **ПОЗЕМЛЕН ИМОТ** с площ 13100 / тринадесет хиляди и сто / квадратни метра, с идентификатор 49000.20.28 / четири девет нула нула нула. две нула. две осем/, по кадастралната карта и кадастралните регистри, одобрени със заповед РД - 18 - 1077 / 10. 05. 2 018 год. на Изпълнителен директор на АГКК, в местността „Девненски път“, с трайно предназначение на територията - земеделска, с начин на трайно ползване - Нива, категория на земята при неполивни условия - втора, с номер по предходен план на землището - 020028, при граници: имоти с идентификатори № 49000. 20. 132, № 49000. 20. 27, № 49000. 20. 10 и № 49000. 20. 29; **ПОЗЕМЛЕН ИМОТ** с площ 15001 / петнадесет хиляди и един / квадратни метра, с идентификатор 49000.18.37 / четири девет нула нула нула. едно осем. три седем/, по кадастралната карта и кадастралните регистри, одобрени със заповед РД - 18 - 1077 / 10. 05. 2 018 год. на Изпълнителен директор на АГКК, в местността „Девненски път“, с трайно предназначение на територията - земеделска, с начин на трайно ползване - Нива, категория на земята при неполивни условия - втора, с номер по предходен план на землището - 018037, при граници: имоти с идентификатори № 49000. 18. 29, № 49000. 18. 28, № 49000. 18. 27, № 49000. 18. 13, № 49000. 18. 36 и № 49000. 18. 11; **ПОЗЕМЛЕН ИМОТ** с площ 6497 / шест хиляди четиристотин деветдесет и седем / квадратни метра, с идентификатор 49000.18.36 / четири девет нула нула нула. едно осем. три шест/, по кадастралната

карта и кадастралните регистри, одобрени със заповед РД - 18 - 1077 / 10. 05. 2 018 год. на Изпълнителен директор на АГКК, в местността „Девненски път“, с трайно предназначение на територията - земеделска, с начин на трайно ползване - Нива, категория на земята при неполивни условия - втора, с номер по предходен план на землището - 018036, при граници: имоти с идентификатори № 49000. 18. 37, № 49000. 18. 13, № 49000. 18. 131 и № 49000. 18. 11; **ПОЗЕМЛЕН ИМОТ** с площ 4 998 / четири хиляди деветстотин деветдесет и осем / квадратни метра, с идентификатор 49000.1.47 / четири девет нула нула нула. едно. четири седем/, по кадастралната карта и кадастралните регистри, одобрени със заповед РД - 18 - 1077 / 10. 05. 2 018 год. на Изпълнителен директор на АГКК, в местността „Чукура“, с трайно предназначение на територията - земеделска, с начин на трайно ползване - Нива, категория на земята при неполивни условия - четвърта, с номер по предходен план на землището - 001047, при граници: имоти с идентификатори № 49000. 1. 46, № 49000. 1. 51, № 49000. 1. 35, № 49000. 1. 34; № 49000. 1. 48; **ПОЗЕМЛЕН ИМОТ** с площ 8 501 / осем хиляди петстотин и един / квадратни метра, с идентификатор 49000.31.16 / четири девет нула нула нула. три едно. едно шест/, по кадастралната карта и кадастралните регистри, одобрени със заповед РД - 18 - 1077 / 10. 05. 2 018 год. на Изпълнителен директор на АГКК, в местността „Под тепето“, с трайно предназначение на територията - земеделска, с начин на трайно ползване - Нива, категория на земята при неполивни условия - втора, с номер по предходен план на землището - 031016, при граници: имоти с идентификатори № 49000. 31. 19, № 49000. 31. 17, № 49000. 31. 66 и № 49000. 31. 9; **ПОЗЕМЛЕН ИМОТ** с площ 6897 / шест хиляди осемстотин деветдесет и седем / квадратни метра, с идентификатор 49000.17.6 / четири девет нула нула нула. едно седем. шест/, по кадастралната карта и кадастралните регистри, одобрени със заповед РД - 18 - 1077 / 10. 05. 2 018 год. на Изпълнителен директор на АГКК, в местността „Девненски път“, с трайно предназначение на територията - земеделска, с начин на трайно ползване - Нива, категория на земята при неполивни условия - втора, с номер по предходен план на землището - 017006, при граници: имоти с идентификатори № 49000. 17. 5, № 49000. 17. 20, № 49000. 17. 19, № 49000. 17. 18; № 49000. 17. 7, № 49000. 9. 119; **ПОЗЕМЛЕН ИМОТ** с площ 3001 / три хиляди и един / квадратни метра, с идентификатор 49000.2.51 / четири девет нула нула нула. две. пет едно/, по кадастралната карта и кадастралните регистри, одобрени със заповед РД - 18 - 1077 / 10. 05. 2 018 год. на Изпълнителен директор на АГКК, в местността „Пясъка“, с трайно предназначение на територията - земеделска, с начин на трайно ползване - Нива, категория на земята при неполивни условия - четвърта, с номер по предходен план на землището - 002051, при граници: имоти с идентификатори № 49000. 2. 62, № 49000. 2. 59, № 49000. 2. 52, № 49000. 3. 91 и № 49000. 2. 50.**********

- собствените си недвижими имоти, находящи се в землището на село Доброплодно, община Ветрино, област Варна, а именно: **ПОЗЕМЛЕН ИМОТ** с площ 10583 / десет хиляди петстотин осемдесет и три / квадратни метра, с идентификатор 21645.49.60 / две едно шест четири пет. четири девет. шест нула /, по кадастралната карта и кадастралните регистри, одобрени със заповед РД - 18 - 1070 / 09. 05. 2 018 год. на Изпълнителен директор на АГКК, в местността „Мераркаса“, с трайно предназначение на територията - земеделска, с начин на трайно ползване - Нива, категория на земята при неполивни условия - трета, с номер по предходен план на землището - 049060, при граници: имоти с идентификатори № 21645.49.61, № 21645.49.59, № 21645.49.40, № 21645.49.39 и № 21645.50.155; **ПОЗЕМЛЕН ИМОТ** с площ 10777 / десет хиляди седемстотин седемдесет и седем / квадратни метра, с идентификатор 21645.49.22 / две едно шест четири пет. четири девет. две две /, по кадастралната карта и кадастралните регистри, одобрени със заповед РД - 18 - 1070 / 09. 05. 2 018 год. на Изпълнителен директор на АГКК, в местността „Мераркаса“, с трайно предназначение на територията - земеделска, с начин на трайно ползване - Нива, категория на земята при неполивни условия - трета, с номер по предходен план на землището - 049022, при граници: имоти с идентификатори № 21645.49.36, № 21645.49.35, №

21645.49.19 и № 21645.49.21; **ПОЗЕМЛЕН ИМОТ** с площ 8045 / осем хиляди и четиридесет и пет / квадратни метра, с идентификатор 21645.34.1 / две едно шест четири пет. три четири. едно /, по кадастралната карта и кадастралните регистри, одобрени със заповед РД - 18 - 1070 / 09. 05. 2 018 год. на Изпълнителен директор на АГКК, в местността „Айкъна“, с трайно предназначение на територията - земеделска, с начин на трайно ползване - Нива, категория на земята при неполивни условия - трета, с номер по предходен план на землището - 034001, при граници: имоти с идентификатори № 21645.34.97, № 21645.34.2, № 21645.34.4 и № 21645.117.96;******** **собствените си недвижими имоти, находящи се в землището на село Средно село**, община Ветрино, област Варна, а именно: **ПОЗЕМЛЕН ИМОТ** с площ 38329 / тридесет и осем хиляди триста двадесет и девет / квадратни метра, с идентификатор 68480.3.14 / шест осем четири осем нула. три. едно четири /, по кадастралната карта и кадастралните регистри, одобрени със заповед РД - 18 - 1110 / 15. 05. 2 018 год. на Изпълнителен директор на АГКК, в местността „Панаирска могила“, с трайно предназначение на територията - земеделска, с начин на трайно ползване - Нива, категория на земята при неполивни условия - четвърта, с номер по предходен план на землището - 003014, при граници: имоти с идентификатори № 68480.3.13, № 68480.3.19, № 68480.3.18, № 68480.3.17, № 68480.3.7, № 68480.3.15 и № № 68480.2.111; **ПОЗЕМЛЕН ИМОТ** с площ 25598 / двадесет и пет хиляди петстотин деветдесет и осем / квадратни метра, с идентификатор 68480.3.13 / шест осем четири осем нула. три. едно три /, по кадастралната карта и кадастралните регистри, одобрени със заповед РД - 18 - 1110 / 15. 05. 2 018 год. на Изпълнителен директор на АГКК, в местността „Панаирска могила“, с трайно предназначение на територията - земеделска, с начин на трайно ползване - Нива, категория на земята при неполивни условия - четвърта, с номер по предходен план на землището - 003013, при граници: имоти с идентификатори № 68480.1.211, № 68480.3.24, № 68480.3.25, № 68480.3.21, № 68480.3.20, № 68480.3.19, № 68480.3.14 и № № 68480.2.111; **ПОЗЕМЛЕН ИМОТ** с площ 999 / деветстотин деветдесет и девет / квадратни метра, с идентификатор 68480.20.45 / шест осем четири осем нула. две нула. четири пет /, по кадастралната карта и кадастралните регистри, одобрени със заповед РД - 18 - 1110 / 15. 05. 2 018 год. на Изпълнителен директор на АГКК, в местността „Ливадите“, с трайно предназначение на територията - земеделска, с начин на трайно ползване - Нива, категория на земята при неполивни условия - четвърта, с номер по предходен план на землището - 020045, при граници: имоти с идентификатори № 68480.20.46, № 68480.20.72, № 68480.20.44 и № 68480.20.56; **ПОЗЕМЛЕН ИМОТ** с площ 1999 / хиляда деветстотин деветдесет и девет / квадратни метра, с идентификатор 68480.20.32 / шест осем четири осем нула. две нула. три две /, по кадастралната карта и кадастралните регистри, одобрени със заповед РД - 18 - 1110 / 15. 05. 2 018 год. на Изпълнителен директор на АГКК, в местността „Ливадите“, с трайно предназначение на територията - земеделска, с начин на трайно ползване - Нива, категория на земята при неполивни условия - четвърта, с номер по предходен план на землището - 020032, при граници: имоти с идентификатори № 68480.20.56, № 68480.20.33, № 68480.20.72 и № 68480.20.31; **ПОЗЕМЛЕН ИМОТ** с площ 5300 / пет хиляди и триста / квадратни метра, с идентификатор 68480.17.31 / шест осем четири осем нула. едно седем. три едно /, по кадастралната карта и кадастралните регистри, одобрени със заповед РД - 18 - 1110 / 15. 05. 2 018 год. на Изпълнителен директор на АГКК, в местността „Конските гробища“, с трайно предназначение на територията - земеделска, с начин на трайно ползване - Нива, категория на земята при неполивни условия - втора, с номер по предходен план на землището - 017031, при граници: имоти с идентификатори № 68480.17.32, № 68480.17.33, № 68480.16.55, № 68480.17.30 и № 68480.17.10; **ПОЗЕМЛЕН ИМОТ** с площ 5300 / пет хиляди и триста / квадратни метра, с идентификатор 68480.17.33 / шест осем четири осем нула. едно седем. три три /, по кадастралната карта и кадастралните регистри, одобрени със заповед РД - 18 - 1110 / 15. 05. 2 018 год. на Изпълнителен директор на АГКК, в местността „Конските гробища“, с трайно предназначение на територията - земеделска, с начин

на трайно ползване - Нива, категория на земята при неполивни условия - втора, с номер по предходен план на землището - 017033, при граници: имоти с идентификатори № 68480.17.32, № 68480.18.71, № 68480.16.55 и № 68480.17.31; **ПОЗЕМЛЕН ИМОТ** с площ 3000 / три хиляди / квадратни метра, с идентификатор 68480.17.28 / шест осем четири осем нула. едно седем. две осем /, по кадастралната карта и кадастралните регистри, одобрени със заповед РД - 18 - 1110 / 15. 05. 2 018 год. на Изпълнителен директор на АГКК, в местността „Конските гробища“, с трайно предназначение на територията - земеделска, с начин на трайно ползване - Нива, категория на земята при неполивни условия - втора, с номер по предходен план на землището - 017028, при граници: имоти с идентификатори № 68480.17.10, № 68480.17.29, № 68480.16.55 и № 68480.17.27; **ПОЗЕМЛЕН ИМОТ** с площ 9075 / девет хиляди и седемдесет и пет / квадратни метра, с идентификатор 68480.18.34 / шест осем четири осем нула. едно осем. три четири /, по кадастралната карта и кадастралните регистри, одобрени със заповед РД - 18 - 1110 / 15. 05. 2 018 год. на Изпълнителен директор на АГКК, в местността „Конските гробища“, с трайно предназначение на територията - земеделска, с начин на трайно ползване - Нива, категория на земята при неполивни условия - втора, с номер по предходен план на землището - 018034, при граници: имоти с идентификатори № 68480.18.35, № 68480.18.58, № 68480.18.33, № 68480.18.7 и № 68480.18.6;**********

собствените си недвижими имоти, находящи се в землището на село Ветрино, община Ветрино, област Варна, а именно: **ПОЗЕМЛЕН ИМОТ** с площ 3500 / три хиляди и петстотин / квадратни метра, с идентификатор 10865.93.36 / едно нула осем шест пет. девет три. три шест /, по кадастралната карта и кадастралните регистри, одобрени със заповед РД - 18 - 1068 / 09. 05. 2 018 год. на Изпълнителен директор на АГКК, в местността „Под тепето“, с трайно предназначение на територията - земеделска, с начин на трайно ползване - Нива, категория на земята при неполивни условия - четвърта, с номер по предходен план на землището - 093036, при граници: имоти с идентификатори № 10865.93.191, № 10865.93.35, № 10865.93.37 и № 10865.93.5; **ПОЗЕМЛЕН ИМОТ** с площ 15000 / петнадесет хиляди / квадратни метра, с идентификатор 10865.24.36 / едно нула осем шест пет. две четири. три шест /, по кадастралната карта и кадастралните регистри, одобрени със заповед РД -18 - 1068 / 09. 05. 2 018 год. на Изпълнителен директор на АГКК, в местността „Мусалата“, с трайно предназначение на територията - земеделска, с начин на трайно ползване - Нива, категория на земята при неполивни условия - втора, с номер по предходен план на землището - 024036, при граници: имоти с идентификатори № 10865.24.35, № 10865.24.126, № 10865.24.28 и № 10865.24.27; **ПОЗЕМЛЕН ИМОТ** с площ 3000 / три хиляди / квадратни метра, с идентификатор 10865.64.17 / едно нула осем шест пет. шест четири. едно седем /, по кадастралната карта и кадастралните регистри, одобрени със заповед РД - 18 - 1068 / 09. 05. 2 018 год. на Изпълнителен директор на АГКК, в местността „Геренски път“, с трайно предназначение на територията - земеделска, с начин на трайно ползване - Нива, категория на земята при неполивни условия - четвърта, с номер по предходен план на землището - 064017, при граници: имоти с идентификатори № 10865.64.18, № 10865.64.187, № 10865.64.25 и № 10865.64.16; **ПОЗЕМЛЕН ИМОТ** с площ 5000 / пет хиляди / квадратни метра, с идентификатор 10865.64.19 / едно нула осем шест пет. шест четири. едно девет /, по кадастралната карта и кадастралните регистри, одобрени със заповед РД - 18 - 1068 / 09. 05. 2 018 год. на Изпълнителен директор на АГКК, в местността „Геренски път“, с трайно предназначение на територията - земеделска, с начин на трайно ползване - Нива, категория на земята при неполивни условия - четвърта, с номер по предходен план на землището - 064019, при граници: имоти с идентификатори № 10865.64.187, № 10865.64.20, № 10865.64.22, № 10865.64.21 и № 10865.64.18; **ПОЗЕМЛЕН ИМОТ** с площ 4499 / четири хиляди четиристотин деветдесет и девет / квадратни метра, с идентификатор 10865.48.16 / едно нула осем шест пет. четири осем. едно шест /, по кадастралната карта и кадастралните регистри, одобрени със заповед РД - 18 -

1068 / 09. 05. 2 018 год. на Изпълнителен директор на АГКК, в местността „Пиринчията“, с трайно предназначение на територията - земеделска, с начин на трайно ползване - Нива, категория на земята при неполивни условия - втора, с номер по предходен план на землището - 048036, при граници: имоти с идентификатори № 10865.48.17, № 10865.55.107, № 10865.47.439 и № 10865.48.15; **ПОЗЕМЛЕН ИМОТ** с площ 10000 / десет хиляди / квадратни метра, с идентификатор 10865.24.15 / едно нула осем шест пет. две четири. едно пет /, по кадастралната карта и кадастралните регистри, одобрени със заповед РД - 18 - 1068 / 09. 05. 2 018 год. на Изпълнителен директор на АГКК, в местността „Мусалата“, с трайно предназначение на територията - земеделска, с начин на трайно ползване - Нива, категория на земята при неполивни условия - втора, с номер по предходен план на землището - 024015, при граници: имоти с идентификатори № 10865.24.16, № 10865.24.27, № 10865.24.14, № 10865.24.3 и № 10865.24.2; **ПОЗЕМЛЕН ИМОТ** с площ 6000 / шест хиляди / квадратни метра, с идентификатор 10865.66.48 / едно нула осем шест пет. шест шест. четири осем /, по кадастралната карта и кадастралните регистри, одобрени със заповед РД - 18 - 1068 / 09. 05. 2 018 год. на Изпълнителен директор на АГКК, в местността „Ботуша“, с трайно предназначение на територията - земеделска, с начин на трайно ползване - Нива, категория на земята при неполивни условия - втора, с номер по предходен план на землището - 066048, при граници: имоти с идентификатори № 10865.66.21, № 10865.66.47, № 10865.66.187, № 10865.66.51, № 10865.66.50 и № 10865.66.49; **ПОЗЕМЛЕН ИМОТ** с площ 15499 / петнадесет хиляди четиристотин деветдесет и девет / квадратни метра, с идентификатор 10865.36.22 / едно нула осем шест пет. три шест. две две /, по кадастралната карта и кадастралните регистри, одобрени със заповед РД - 18 - 1068 / 09. 05. 2 018 год. на Изпълнителен директор на АГКК, в местността „Паньовия кладенец“, с трайно предназначение на територията - земеделска, с начин на трайно ползване - Нива, категория на земята при неполивни условия - втора, с номер по предходен план на землището - 036022, при граници: имоти с идентификатори № 10865.36.21, № 10865.36.17, № 10865.36.16, № 10865.36.15, № 10865.36.23 и № 10865.36.99; **ПОЗЕМЛЕН ИМОТ** с площ 11562 / единадесет хиляди петстотин шестдесет и два / квадратни метра, с идентификатор 10865.83.22 / едно нула осем шест пет. осем три. две две /, по кадастралната карта и кадастралните регистри, одобрени със заповед РД - 18 - 1068 / 09. 05. 2 018 год. на Изпълнителен директор на АГКК, в местността „Зайски трап“, с трайно предназначение на територията - земеделска, с начин на трайно ползване - Нива, категория на земята при неполивни условия - четвърта, с номер по предходен план на землището - 083022, при граници: имоти с идентификатори № 10865.83.43, № 10865.83.21, № 10865.83.2 и № 10865.78.482; **ПОЗЕМЛЕН ИМОТ** с площ 4300 / четири хиляди и триста / квадратни метра, с идентификатор 10865.95.36 / едно нула осем шест пет. девет пет. три шест /, по кадастралната карта и кадастралните регистри, одобрени със заповед РД - 18 - 1068 / 09. 05. 2 018 год. на Изпълнителен директор на АГКК, в местността „Геренски път“, с трайно предназначение на територията - земеделска, с начин на трайно ползване - Нива, категория на земята при неполивни условия - втора, с номер по предходен план на землището - 095036, при граници: имоти с идентификатори № 10865.95.51, № 10865.95.35, № 10865.95.41, № 10865.95.40 и № 10865.95.37; **ПОЗЕМЛЕН ИМОТ** с площ 5499 / пет хиляди четиристотин деветдесет и девет / квадратни метра, с идентификатор 10865.39.41 / едно нула осем шест пет. три девет. четири едно /, по кадастралната карта и кадастралните регистри, одобрени със заповед РД - 18 - 1068 / 09. 05. 2 018 год. на Изпълнителен директор на АГКК, в местността „Високото напрежение“, с трайно предназначение на територията - земеделска, с начин на трайно ползване - Нива, категория на земята при неполивни условия - втора, с номер по предходен план на землището - 039041, при граници: имоти с идентификатори № 10865.39.40, № 10865.39.95, № 10865.39.42, № 10865.39.17 и № 10865.39.18; **ПОЗЕМЛЕН ИМОТ** с площ 8000 / осем хиляди / квадратни метра, с идентификатор 10865.78.3 / едно нула осем шест пет. седем осем. три /, по кадастралната карта и кадастралните

регистри, одобрени със заповед РД - 18 - 1068 / 09. 05. 2 018 год. на Изпълнителен директор на АГКК, в местността „До летището“, с трайно предназначение на територията - земеделска, с начин на трайно ползване - Нива, категория на земята при неполивни условия - втора, с номер по предходен план на землището - 078003, при граници: имоти с идентификатори № 10865.78.51, № 10865.78.4, № 10865.70.479 и № 10865.78.2; **ПОЗЕМЛЕН ИМОТ** с площ 3601 / три хиляди шестстотин и един / квадратни метра, с идентификатор 10865.71.7 / едно нула осем шест пет. седем едно. седем /, по кадастралната карта и кадастралните регистри, одобрени със заповед РД - 18 - 1068 / 09. 05. 2 018 год. на Изпълнителен директор на АГКК, в местността „До черкеза“, с трайно предназначение на територията - земеделска, с начин на трайно ползване - Нива, категория на земята при неполивни условия - втора, с номер по предходен план на землището - 071007, при граници: имоти с идентификатори № 10865.71.51, № 10865.71.8, № 10865.71.107 и № 10865.71.6.**********

3. Желязка Трендафилова Вълчева дарява на дъщеря си **Катина Добромирова Йорданова**, чрез пълномощника й **Желязка Трендафилова Вълчева**, собствените си недвижими имоти, находящи се в землището на **село Средно село**, община Ветрино, област Варна, а именно: **ПОЗЕМЛЕН ИМОТ** с площ 15000 / петнадесет хиляди / квадратни метра, с идентификатор 68480.14.5 / шест осем четири осем нула. едно четири. пет /, по кадастралната карта и кадастралните регистри, одобрени със заповед РД - 18 - 1110 / 15. 05. 2 018 год. на Изпълнителен директор на АГКК, в местността „Хаджимемиш чеир“, с трайно предназначение на територията - земеделска, с начин на трайно ползване - Нива, категория на земята при неполивни условия - втора, с номер по предходен план на землището - 014005, при граници: имоти с идентификатори № 68480.14.27, № 68480.14.28, № 68480.14.20, № 68480.14.11, № 68480.14.6, № 68480.14.26 и № 49000.20.136; **ПОЗЕМЛЕН ИМОТ** с площ 8916 / осем хиляди деветстотин и шестнадесет / квадратни метра, с идентификатор 68480.18.46 / шест осем четири осем нула. едно осем. четири шест /, по кадастралната карта и кадастралните регистри, одобрени със заповед РД - 18 - 1110 / 15. 05. 2 018 год. на Изпълнителен директор на АГКК, в местността „Конските гробища“, с трайно предназначение на територията - земеделска, с начин на трайно ползване - Нива, категория на земята при неполивни условия - втора, с номер по предходен план на землището - 018046, при граници: имоти с идентификатори № 68480.18.71, № 68480.18.18, № 68480.18.20 и № 68480.18.47; **ПОЗЕМЛЕН ИМОТ** с площ 8917 / осем хиляди деветстотин и седемнадесет / квадратни метра, с идентификатор 68480.18.47 / шест осем четири осем нула. едно осем. четири седем /, по кадастралната карта и кадастралните регистри, одобрени със заповед РД - 18 - 1110 / 15. 05. 2 018 год. на Изпълнителен директор на АГКК, в местността „Конските гробища“, с трайно предназначение на територията - земеделска, с начин на трайно ползване - Нива, категория на земята при неполивни условия - четвърта, с номер по предходен план на землището - 018047, при граници: имоти с идентификатори № 68480.18.71, № 68480.18.46, № 68480.18.20 и № 68480.18.139, **********

собствените си недвижими имоти, находящи се в землището на село Ветрино, община Ветрино, област Варна, а именно: **ПОЗЕМЛЕН ИМОТ** с площ 3992 / три хиляди деветстотин деветдесет и два / квадратни метра, с идентификатор 10865.36.60 / едно нула осем шест пет. три шест. шест нула /, по кадастралната карта и кадастралните регистри, одобрени със заповед РД - 18 - 1068 / 09. 05. 2 018 год. на Изпълнителен директор на АГКК, в местността „Паньовия кладенец“, с трайно предназначение на територията - земеделска, с начин на трайно ползване - Нива, категория на земята при неполивни условия - втора, с номер по предходен план на землището - 036060, при граници: имоти с идентификатори № 10865.27.230, № 10865.36.327, № 10865.36.56, и № 68480.36.59; **ПОЗЕМЛЕН ИМОТ** с площ 4270 / четири хиляди двеста и седемдесет / квадратни метра, с идентификатор 10865.52.63 / едно нула осем шест пет. пет две. шест три /, по кадастралната карта и кадастралните регистри, одобрени със заповед РД - 18 - 1068 / 09. 05. 2 018

год. на Изпълнителен директор на АГКК, в местността „До свинефермата“, с трайно предназначение на територията - земеделска, с начин на трайно ползване - Нива, категория на земята при неполивни условия - втора, с номер по предходен план на землището - 052063, при граници: имоти с идентификатори № 10865.52.30, № 10865.52.62, № 10865.52.64, и № 10865.51.445; **ПОЗЕМЛЕН ИМОТ** с площ 8550 / осем хиляди петстотин и петдесет / квадратни метра, с идентификатор 10865.75.16 / едно нула осем шест пет. седем пет. едно шест /, по кадастралната карта и кадастралните регистри, одобрени със заповед РД - 18 - 1068 / 09. 05. 2 018 год. на Изпълнителен директор на АГКК, в местността „Бабука“, с трайно предназначение на територията - земеделска, с начин на трайно ползване - Нива, категория на земята при неполивни условия - четвърта, с номер по предходен план на землището - 075016, при граници: имоти с идентификатори № 10865.75.24, № 10865.75.15, № 10865.74.411 и № 10865.75.17; **ПОЗЕМЛЕН ИМОТ** с площ 8550 / осем хиляди петстотин и петдесет / квадратни метра, с идентификатор 10865.75.17 / едно нула осем шест пет. седем пет. едно седем /, по кадастралната карта и кадастралните регистри, одобрени със заповед РД - 18 - 1068 / 09. 05. 2 018 год. на Изпълнителен директор на АГКК, в местността „Бабука“, с трайно предназначение на територията - земеделска, с начин на трайно ползване - Нива, категория на земята при неполивни условия - четвърта, с номер по предходен план на землището - 075017, при граници: имоти с идентификатори № 10865.75.24, № 10865.75.16, № 10865.74.411 и № 10865.75.18; **ПОЗЕМЛЕН ИМОТ** с площ 12680 / дванадесет хиляди шестстотин и осемдесет / квадратни метра, с идентификатор 10865.75.18 / едно нула осем шест пет. седем пет. едно осем /, по кадастралната карта и кадастралните регистри, одобрени със заповед РД - 18 - 1068 / 09. 05. 2 018 год. на Изпълнителен директор на АГКК, в местността „Бабука“, с трайно предназначение на територията - земеделска, с начин на трайно ползване - Нива, категория на земята при неполивни условия - четвърта, с номер по предходен план на землището - 075018, при граници: имоти с идентификатори № 10865.75.24, № 10865.75.17, № 10865.74.411, № 10865.75.23, № 10865.75.22 и № 10865.75.12 и **ПОЗЕМЛЕН ИМОТ** с площ 10300 / десет хиляди и триста / квадратни метра, с идентификатор 10865.77.45 / едно нула осем шест пет. седем седем. четири пет /, по кадастралната карта и кадастралните регистри, одобрени със заповед РД - 18 - 1068 / 09. 05. 2 018 год. на Изпълнителен директор на АГКК, в местността „До летището“, с трайно предназначение на територията - земеделска, с начин на трайно ползване - Нива, категория на земята при неполивни условия - втора, с номер по предходен план на землището - 077045, при граници: имоти с идентификатори № 10865.77.37, № 10865.77.42, № 10865.77.44, № 10865.77.100 и № 10865.77.43.**********

4. Дарената **Катина Добромирова Йорданова**, чрез пълномощника си **Желязка Трендафилова Вълчева** заяви, че е съгласна и приема дарението на недвижимите имоти, подробно описан в пункт първи, пункт втори и пункт трети.**********

Данъчната оценка на имотите [redacted]

След като се уверих, че дарителите са собственици на имотите, предмет на настоящата сделка и че са изпълнени особените изисквания на закона, прочетох този нотариален акт на страните и след одобрението му, акта се подписа от тях и от мен помощник-нотариуса по заместване.******

При подписването на акта се представиха следните документи: 1.Нотариален акт за продажба на недвижим имот, вписан в АВ с вх.№3317, том: IV, под №163, дело №756/2009год. при РС Провадия; Нотариален акт за продажба на недвижим имот, вписан в АВ с вх.№7113, том: XI, под №96, дело №2127/2009год. при РС Провадия; Нотариален акт за продажба на недвижим имот, вписан в АВ с вх.№7335, том: XI, под №190, дело №2222/2009год. при РС Провадия; Нотариален акт за продажба на недвижим имот, вписан в АВ с вх.№2835, том: VI, под №157, дело №1155/2011год. при РС Провадия; Нотариален акт за продажба на недвижим имот, вписан в АВ с вх.№3747, том: IX, под №87, дело №1693/2011год. при РС Провадия; Нотариален акт за продажба на недвижим имот, вписан в АВ с вх.№4617, том: X, под №188, дело №2037/2013год. при РС

Провадия; Нотариален акт за дарение на недвижим имот, вписан в АВ с вх.№4708, том: XI, под №57, дело №2053/2016год. при РС Провадия; Нотариален акт за продажба на недвижим имот, вписан в АВ с вх.№1178, том: III, под №100, дело №485/2017год. при РС Провадия; Нотариален акт за продажба на недвижим имот, вписан в АВ с вх.№3461, том: IX, под №83, дело №1696/2014год. при РС Провадия; Нотариален акт за продажба на недвижим имот, вписан в АВ с вх.№2617, том: VIII, под №48, дело №1237/2017год. при РС Провадия; Нотариален акт за продажба на недвижим имот, вписан в АВ с вх.№4935, том: XIII, под №164, дело №2544/2017год. при РС Провадия; Нотариален акт за продажба на недвижим имот, вписан в АВ с вх.№7538, том: XII, под №97, дело №2329/2009год. при РС Провадия; Нотариален акт за продажба на недвижим имот, вписан в АВ с вх.№7542, том: XII, под №101, дело №2333/2009год. при РС Провадия; Нотариален акт за продажба на недвижим имот, вписан в АВ с вх.№2835, том: VI, под №157, дело №1155/2011год. при РС Провадия; Нотариален акт за продажба на недвижим имот, вписан в АВ с вх.№2422, том: V, под №186, дело №981/2011год. при РС Провадия; Нотариален акт за продажба на недвижим имот, вписан в АВ с вх.№3729, том: X, под №131, дело №1907/2017год. при РС Провадия; Нотариален акт за продажба на недвижим имот, вписан в АВ с вх.№1425, том: IV, под №27, дело №620/2012год. при РС Провадия; Нотариален акт за продажба на недвижим имот, вписан в АВ с вх.№446, том: I, под №159, дело №168/2013год. при РС Провадия; Нотариален акт за продажба на недвижим имот, вписан в АВ с вх.№806, том: II, под №115, дело №330/2013год. при РС Провадия; Нотариален акт за продажба на недвижим имот, вписан в АВ с вх.№1108, том: III, под №19, дело №434/2013год. при РС Провадия; Нотариален акт за продажба на недвижим имот, вписан в АВ с вх.№5881, том: XIV, под №60, дело №2649/2015год. при РС Провадия; Нотариален акт за продажба на недвижим имот, вписан в АВ с вх.№5990, том: XIV, под №97, дело №2749/2013год. при РС Провадия; 2. Скици на имотите от 01. 10. 2019год. на СГКК; 3.Удостоверения за данъчна оценка на имотите на Община Ветрино. 4.Декларации по чл.264 ал.1 от ДПК; 5.Декларации по чл.25 ал.8 от ЗННД;6. Пълномощно. 7. Акт за раждане.**********

ДАРИТЕЛИ:1. Добромир Морданов Волчев

2. Желуко Трендафилова Волчева

ДАРЕНА: /пълномощник/ Желуко Трендафилова Волчева

ПОМОЩНИК-НОТАРИУС ПО ЗАМЕСТВАНЕ:

Нотариус № 225 Илко КЪНЕВ Район на действие Р.С. ПРОВАДИЯ Република България

Нотариална такса по ЗННД
материален интерес:
29 714,20 лв.
..... 318,21 .....лв.
.....10,00.....лв.
.....лв.
.....г.
.....2021.....г.
....328,21..... лв.

Вписване по ЗС/ПВ
Служба по вписванията
Вх. рег. №1757 дв.вх.№1744 от 15.07.21г.
Акт №57 том 6 дело 1058/2021г.
Партидна книга: том..... стр.....
№ по имотна партида 71
Такса за вписване по ЗДТ 29 лв.
Кв. № .....от .....г.
СЪДИЯ ПО ВПИСВАНИЯТА:
.....

Агентция по вписванията • Девня • Служба по вписванията

НОТАРИАЛЕН АКТ
ЗА ДАРЕНИЕ НА НЕДВИЖИМИ ИМОТИ

№ 2 том IV рег. № 3294 дело № 533 от 15.07.2021год.

Днес, 15.07.2021 год. /петнадесети юли две хиляди двадесет и първа година/, пред мен, **Велин Майсторов-** Нотариус с район на действие Районен Съд гр. Девня, вписан в регистъра на Нотариалната камара под № 465 в кантората ми в гр. Девня, се явиха от една страна: **Добромир Йорданов Вълчев, ЕГН** [redacted] притежаващ лична карта № [redacted] изд. на 12.09.2018г. от МВР-Варна, постоянен адрес: обл. Варна, общ. Вълчи дол, гр. Вълчи дол, ул. "Оборище" № 19 и **Желязка Трендафилова Вълчева, ЕГН** [redacted] притежаваща лична карта № [redacted], изд. на 12.05.2021г. от МВР-Варна, Постоянен адрес: обл. Варна, общ. Вълчи дол, гр. Вълчи дол, ул. "Оборище" № 19, като **Дарители** и от друга страна Желязка Трендафилова Вълчева, ЕГН [redacted], притежаващ лична карта № [redacted] изд. на 12.05.2021г. от МВР-Варна, постоянен адрес: обл. Варна, общ. Вълчи дол, гр. Вълчи дол, ул. "Оборище" № 19, **като пълномощник на Дарения Катина Добромирова Йорданова, ЕГН** [redacted] притежаваща лична карта № [redacted] изд. на [redacted] от МВР-Варна, постоянен адрес: обл. Варна, общ. Варна, гр. Варна, ж.к. "Чайка" № 98, вх. 2, ет. 2, ап. № 6, редовно упълномощена с пълномощно с удостоверен подпис с рег. № 3061 и удостоверено съдържание с рег. № 3062, том 1, акт 122 на 01.07.2021г. по описа на Велин Майсторов- Нотариус с рег. № 465 на НК и район на действие РС Девня и след като се уверих в тяхната самоличност, дееспособност и представителна власт, същите ми заявиха, че сключват следния договор:**********

I. Добромир Йорданов Вълчев и Желязка Трендафилова Вълчева ДАРЯВАТ на дъщеря си Катина Добромирова Йорданова, представлявана от пълномощника си Желязка Трендафилова Вълчева, собствените си недвижими имоти, придобити чрез покупко-продажба и в режим на СИО и чрез замяна, а именно:**********

1. ПОЗЕМЛЕН ИМОТ с идентификатор 48524.44.13 (четири осем пет две четири точка четири четири точка едно три) по кадастралната карта и кадастралните регистри на **с. Михалич,** общ. Вълчи дол, обл. Варна, одобрена със Заповед РД-18-79/28.07.2016г. на Изп. директор на АГКК, адрес на поземления имот: местност **„Могилите”,** с площ от **4 000 кв.м** (четири хиляди квадратни метра), с трайно предназначение на територията: **Земеделска,** с начин на трайно ползване: **Нива,** категория на земята: **Четвърта,** предишен идентификатор: **няма,** номер по предходен план: **044013,** при съседи: 48524.44.12, 48524.44.34, 48524.44.14, 48524.43.67.********

2. ПОЗЕМЛЕН ИМОТ с идентификатор 48524.22.49 (четири осем пет две четири точка две две точка четири девет) по кадастралната карта и кадастралните регистри на **с. Михалич**, общ. Вълчи дол, обл. Варна, одобрена със Заповед РД-18-79/ 28.07.2016г. на Изп. директор на АГКК, последно изменение на кадастралната карта и кадастралните регистри, засягащо поземления имот е от 24.10.2017г., адрес на поземления имот: местност **„Боз бозан”,** с площ от **9 567 кв.м** (девет хиляди петстотин шестдесет и седем квадратни метра), с трайно предназначение на територията: **Земеделска,** с начин на трайно ползване: **Нива,** категория на земята: **Трета,** предишен идентификатор: **няма,** номер по предходен план: **022049,** при съседи: 48524.22.48, 48524.22.33, 48524.22.32, 48524.22.31, 48524.22.18, 48524.21.39.**********

3. ПОЗЕМЛЕН ИМОТ с идентификатор 48524.11.14 (четири осем пет две четири точка едно едно точка едно четири) по кадастралната карта и кадастралните регистри на **с. Михалич**, общ. Вълчи дол, обл. Варна, одобрена със Заповед РД-18-79/ 28.07.2016г. на Изп. директор на АГКК, адрес на поземления имот: местност **„Бостанлък”,** с площ от **5 866 кв.м** (пет хиляди осемстотин шестдесет и шест квадратни метра), с трайно предназначение на територията: **Земеделска,** с начин на трайно ползване: **Нива,** категория на земята: **Трета,** предишен идентификатор: **няма,** номер по предходен план: **011014,** при съседи: 48524.11.13, 48524.11.37, 48524.11.15, 48524.11.3.*

4. ПОЗЕМЛЕН ИМОТ с идентификатор 35506.4.72 (три пет пет нула шест точка четири

точка седем две) по кадастралната карта и кадастралните регистри на **с. Калоян**, общ. Вълчи дол, обл. Варна, одобрена със Заповед РД-18-78/28.07.2016г. на Изп. директор на АГКК, адрес на поземления имот: местност **„Бостанлък"**, с площ от **7 098 кв.м** (седем хиляди деветдесет и осем квадратни метра), с трайно предназначение на територията: **Земеделска,** с начин на трайно ползване: **Нива,** категория на земята: **Трета,** предишен идентификатор: **няма,** номер по предходен план: **004072,** при съседи: 35506.4.71, 35506.4.82, 35506.4.109 и 35506.4.73.**********

5. ПОЗЕМЛЕН ИМОТ с идентификатор 35506.6.40 (три пет пет нула шест точка шест точка четири нула) по кадастралната карта и кадастралните регистри на **с. Калоян**, общ. Вълчи дол, обл. Варна, одобрена със Заповед РД-18-78/28.07.2016г. на Изп. директор на АГКК, адрес на поземления имот: местност **„Инжа кору"**, с площ от **6 064 кв.м** (шест хиляди шестдесет и четири квадратни метра), с трайно предназначение на територията: **Земеделска,** с начин на трайно ползване: **Нива,** категория на земята: **Трета,** предишен идентификатор: **няма,** номер по предходен план: **006040,** при съседи: 35506.6.2, 35506.6.41, 35506.6.9 и 35506.6.17.**********

6. ПОЗЕМЛЕН ИМОТ с идентификатор 35506.9.9 (три пет пет нула шест точка девет точка девет) по кадастралната карта и кадастралните регистри на **с. Калоян**, общ. Вълчи дол, обл. Варна, одобрена със Заповед РД-18-78/28.07.2016г. на Изп. директор на АГКК, адрес на поземления имот: местност **„Килика"**, с площ от **12 103 кв.м** (дванадесет хиляди сто и три квадратни метра), с трайно предназначение на територията: **Земеделска,** с начин на трайно ползване: **Нива,** категория на земята: **Трета,** предишен идентификатор: **няма,** номер по предходен план: **009009,** при съседи: 35506.9.10, 35506.9.34, 35506.9.11, 35506.9.12, 35506.9.43, 35506.9.42, 35506.9.41, 35506.9.40, 35506.9.39.**********

7. ПОЗЕМЛЕН ИМОТ с идентификатор 35506.6.41 (три пет пет нула шест точка шест точка четири едно) по кадастралната карта и кадастралните регистри на **с. Калоян**, общ. Вълчи дол, обл. Варна, одобрена със Заповед РД-18-78/28.07.2016г. на Изп. директор на АГКК, адрес на поземления имот: местност **„Инжа кору"**, с площ от **6 064 кв.м** (шест хиляди шестдесет и четири квадратни метра), с трайно предназначение на територията: **Земеделска,** с начин на трайно ползване: **Нива,** категория на земята: **Трета,** предишен идентификатор: **няма,** номер по предходен план: **006041,** при съседи: 35506.6.2, 35506.6.42, 35506.6.9 и 35506.6.40.**********

8. ПОЗЕМЛЕН ИМОТ с идентификатор 32442.28.39 /три две четири четири две точка две осем точка три девет/ по кадастралната карта и кадастралните регистри на **с. Изворник**, община Вълчи дол, област Варна, одобрена със Заповед № РД-18-77 от 28.07.2016г. на Изп. директор на АГКК, адрес на поземления имот: местност „**Бюлюкляр**", с площ от **6 702 кв.м** /шест хиляди седемстотин и два квадратни метра/, трайно предназначение на територията: **Земеделска**, с начин на трайно ползване: **Нива**, категория на земята: **Трета**, предишен идентификатор: няма, номер по предходен план: **028039**, при съседи: 32442.28.34, 32442.27.51, 32442.28.40 и 32442.28.38.*******

9. ПОЗЕМЛЕН ИМОТ с идентификатор 32442.32.11 /три две четири четири две точка три две точка едно едно/ по кадастралната карта и кадастралните регистри на **с. Изворник**, община Вълчи дол, област Варна, одобрени със Заповед № РД-18-77 от 28.07.2016г. на Изп. директор на АГКК, последно изменение на кадастралната карта и кадастралните регистри, засягащо поземления имот е от 06.07.2017г., адрес на поземления имот: местност „**Кавак екини**", с площ от **9 998 кв.м** /девет хиляди деветстотин деветдесет и осем квадратни метра/, трайно предназначение на територията: **Земеделска**, с начин на трайно ползване: **Нива**, категория на земята: **Четвърта**, предишен идентификатор: няма, номер по предходен план: **032011**, при съседи: 32442.32.27, 32442.32.12, 32442.31.46, 32442.32.24.**********

10. ПОЗЕМЛЕН ИМОТ с идентификатор 32442.18.16 /три две четири четири две точка едно осем точка едно шест/ по кадастралната карта и кадастралните регистри на **с. Изворник**, община Вълчи дол, област Варна, одобрени със Заповед № РД-18-77 от 28.07.2016г. на Изп. директор на АГКК, адрес на поземления имот: местност „**Бостан алан**", с площ от **14 395 кв.м** /четиринадесет хиляди триста деветдесет и пет квадратни метра/, трайно предназначение на територията: **Земеделска**, с начин на трайно ползване: **Нива**, категория на земята: **Трета**, предишен идентификатор: няма, номер по предходен план: **018016**, при съседи: 32442.18.21, № 32442.18.26, № 32442.18.27, № 32442.18.2, № 32442.18.1;**********

11. ПОЗЕМЛЕН ИМОТ с идентификатор 32442.28.38 /три две четири четири две точка две осем точка три осем/ по кадастралната карта и кадастралните регистри на **с. Изворник**, община Вълчи дол, област Варна, одобрени със Заповед № РД-18-77 от 28.07.2016г. на Изп. директор на АГКК, адрес на поземления имот: местност „**Бюлюкляр**", с площ от **6 703 кв.м** /шест хиляди седемстотин и три квадратни метра/, трайно предназначение на територията: **Земеделска**, с начин на трайно ползване: **Нива**, категория на земята: **Трета**, предишен идентификатор: няма, номер по предходен план: **028038**, при граници: 32442.28.34, 32442.27.51, 32442.28.39, 32442.28.29, 32442.28.28 и 32442.28.27;**********

12. ПОЗЕМЛЕН ИМОТ с идентификатор 32442.24.37 /три две четири четири две точка две четири точка три седем/ по кадастралната карта и кадастралните регистри на **с. Изворник**, община Вълчи дол, област Варна, одобрени със Заповед № РД-18-77 от 28.07.2016г. на Изп.

директор на АГКК, адрес на поземления имот: местност „**Чукур кору**”, с площ от **5 480 кв.м** /пет хиляди четиристотин и осемдесет квадратни метра/, трайно предназначение на територията: **Земеделска**, с начин на трайно ползване: **Нива**, категория на земята: **Трета**, предишен идентификатор: няма, номер по предходен план: **024037**, при съседи 32442.24.23, 32442.24.24, 32442.24.38, 32442.14.129, 32442.24.8;**********

13. ПОЗЕМЛЕН ИМОТ с идентификатор 32442.30.20 /три две четири четири две точка три нула точка две нула/ по кадастралната карта и кадастралните регистри на **с. Изворник**, община Вълчи дол, област Варна, одобрени със Заповед № РД-18-77 от 28.07.2016г. на Изп. директор на АГКК, адрес на поземления имот: местност „**Кавак екини**”, с площ от **12 371 кв.м** /дванадесет хиляди триста седемдесет и един квадратни метра/, трайно предназначение на територията: **Земеделска**, с начин на трайно ползване: **Нива**, категория на земята: **Трета**, предишен идентификатор: няма, номер по предходен план: **030020**, при съседи: 32442.30.19, 21645.5.50, 32442.30.21, 32442.30.7;**********

14. ПОЗЕМЛЕН ИМОТ с идентификатор 21717.15.17 /две едно седем едно седем точка едно пет точка едно седем/ по кадастралната карта и кадастралните регистри на **с. Добротич**, общ. Вълчи дол, обл. Варна, одобрени със Заповед РД-18-73/28.07.2016г. на Изп. директор на АГКК, адрес на поземления имот: местност **„Даа екенли”**, с площ от **4 120 кв.м** /четири хиляди сто и двадесет квадратни метра/, с трайно предназначение на територията: **Земеделска**, с начин на трайно ползване: **Нива**, категория на земята: **Трета**, предишен идентификатор: **няма**, номер по предходен план: **015017**, при граници: 21717.15.16, 21717.15.29, 21717.15.28, 21717.15.3, 21717.15.18.**********

15. ПОЗЕМЛЕН ИМОТ с идентификатор 21717.38.8 /две едно седем едно седем точка три осем точка осем/ по кадастралната карта и кадастралните регистри на **с. Добротич**, общ. Вълчи дол, обл. Варна, одобрени със Заповед РД-18-73/28.07.2016г. на Изп. директор на АГКК, последно изменение на кадастралната карта и кадастралните регистри, засягащо поземления имот е от 14.09.2017г., адрес на поземления имот: местност **„Енели ардъ”**, с площ от **9 999 кв.м** /девет хиляди деветстотин деветдесет и девет квадратни метра/, с трайно предназначение на територията: **Земеделска**, с начин на трайно ползване: **Нива**, категория на земята: **Трета**, предишен идентификатор: **няма**, номер по предходен план: **038008**, при съседи: 21645.33.2, 21717.38.18, 21717.40.21 и 21717.38.7.**********

16. ПОЗЕМЛЕН ИМОТ с идентификатор 21717.12.26 /две едно седем едно седем точка едно две точка две шест/ по кадастралната карта и кадастралните регистри на **с. Добротич**, общ. Вълчи дол, обл. Варна, одобрени със Заповед РД-18-73/28.07.2016г. на Изп. директор на АГКК, адрес на поземления имот: местност **„Даа екенли”**, с площ от **4 419 кв.м** /четири хиляди четиристотин и деветнадесет квадратни метра/, с трайно предназначение на територията: **Земеделска**, с начин на трайно ползване: **Нива**, категория на земята: **Трета**, предишен идентификатор: **няма**, номер по предходен план: **012026**, при граници: 21717.12.25, 21717.12.7, 21717.12.19, 21717.12.5 и 21717.12.27.**********

17. ПОЗЕМЛЕН ИМОТ с идентификатор 21717.12.25 /две едно седем едно седем точка едно две точка две пет/ по кадастралната карта и кадастралните регистри на **с. Добротич**, общ. Вълчи дол, обл. Варна, одобрени със Заповед РД-18-73/28.07.2016г. на Изп. директор на АГКК, последно изменение на кадастралната карта и кадастралните регистри, засягащо поземления имот е от 17.10.2019г., адрес на поземления имот: **местност „Даа екенли”**, с площ, съгласно скица и удостоверение за данъчна оценка, от **580 кв.м** /петстотин и осемдесет квадратни метра/, с трайно предназначение на територията: **Урбанизирана**, с начин на трайно ползване: **За електроенергийно производство**, предишен идентификатор: **няма**, номер по предходен план: **012006**, при съседи: 21717.12.26, 21717.12.27;**********

18. ПОЗЕМЛЕН ИМОТ с идентификатор 21717.11.31 /две едно седем едно седем точка едно едно точка три едно/ по кадастралната карта и кадастралните регистри на **с. Добротич**, общ. Вълчи дол, обл. Варна, одобрени със Заповед РД-18-73/28.07.2016г. на Изп. директор на АГКК, адрес на поземления имот: местност **„Даа екенли”**, с площ от **15 978 кв.м** /петнадесет хиляди деветстотин седемдесет и осем квадратни метра/, с трайно предназначение на територията: **Земеделска**, с начин на трайно ползване: **Нива**, категория на земята: **Трета**, предишен идентификатор: **няма**, номер по предходен план: **011031**, при съседи: 21717.11.30, 21645.21.82, 21717.11.3, 21717.11.26, 21717.11.28, 21717.11.1.**********

19. ПОЗЕМЛЕН ИМОТ с идентификатор 21717.11.30 /две едно седем едно седем точка едно едно точка три нула/ по кадастралната карта и кадастралните регистри на **с. Добротич**, общ. Вълчи дол, обл. Варна, одобрени със Заповед РД-18-73/28.07.2016г. на Изп. директор на АГКК, последно изменение на кадастралната карта и кадастралните регистри, засягащо поземления имот е от 27.06.2019г., адрес на поземления имот: **местност „Даа екенли”**, с площ, съгласно скица и удостоверение за данъчна оценка, от **520 кв.м** /петстотин и двадесет квадратни метра/, с трайно предназначение на територията: **Урбанизирана**, с начин на трайно ползване: **За електроенергийно производство**, предишен идентификатор: **няма**, номер по предходен план:

011002, при съседи: 21645.21.82, 21717.11.31;**********

20. ПОЗЕМЛЕН ИМОТ с идентификатор 27629.34.39 /две седем шест две девет точка три четири точка три девет/ по кадастралната карта и кадастралните регистри на **с. Есеница**, община Вълчи дол, област Варна, одобрени със Заповед № РД-18-74 от 28.07.2016г. на Изп. директор на АГКК, адрес на поземления имот: местност **„Кавaците**", с площ от **4 200 кв.м** /четири хиляди и двеста квадратни метра/, трайно предназначение на територията: **Земеделска,** с начин на трайно ползване: **Нива,** категория на земята: **Трета,** предишен идентификатор: **няма,** номер по предходен план: **034039,** при съседи: 27629.34.25, 27629.34.48, 27629.34.40.**********

21. ПОЗЕМЛЕН ИМОТ с идентификатор 27629.15.15 /две седем шест две девет точка едно пет точка едно пет/ по кадастралната карта и кадастралните регистри на **с. Есеница**, община Вълчи дол, област Варна, одобрени със Заповед № РД-18-74 от 28.07.2016г. на Изп. директор на АГКК, адрес на поземления имот: местност **„Геровски път**", с площ от **9 342 кв.м** /девет хиляди триста четиридесет и два квадратни метра/, трайно предназначение на територията: **Земеделска,** с начин на трайно ползване: **Нива,** категория на земята: **Трета,** предишен идентификатор: **няма,** номер по предходен план: **015015,** при граници: 27629.15.12, 27629.15.16, 27629.15.14, 27629.15.40;**********

22. ПОЗЕМЛЕН ИМОТ с идентификатор 27629.44.35 /две седем шест две девет точка четири четири точка три пет/ по кадастралната карта и кадастралните регистри на **с. Есеница**, община Вълчи дол, област Варна, одобрени със Заповед № РД-18-74 от 28.07.2016г. на Изп. директор на АГКК, местност **„Сулжа-водоемите**", с площ от **11 138 кв.м** /единадесет хиляди сто тридесет и осем квадратни метра/, трайно предназначение на територията: **Земеделска,** с начин на трайно ползване: **Нива,** категория на земята: **Трета,** предишен идентификатор: **няма,** номер по предходен план: **044035,** при съседи 27629.15.166, 27629.44.40, 27629.44.17, 27629.44.16, 27629.44.15, 27629.44.19, 27629.44.36.**********

23. ПОЗЕМЛЕН ИМОТ с идентификатор 27629.44.36 /две седем шест две девет точка четири четири точка три шест/ по кадастралната карта и кадастралните регистри на **с. Есеница**, община Вълчи дол, област Варна, одобрени със Заповед № РД-18-74 от 28.07.2016г. на Изп. директор на АГКК, адрес на поземления имот: местност **„Сулжа-водоемите**", с площ от **6 664 кв.м** /шест хиляди шестстотин шестдесет и четири квадратни метра/, трайно предназначение на територията: **Земеделска,** с начин на трайно ползване: **Нива,** категория на земята: **Трета,** предишен идентификатор: **няма,** номер по предходен план: **044036,** при съседи: 21645.15.166, 27629.44.35, 27629.44.19, 27629.44.38;**********

24. ПОЗЕМЛЕН ИМОТ с идентификатор 27629.34.40 /две седем шест две девет точка три четири точка четири нула/ по кадастралната карта и кадастралните регистри на **с. Есеница**, община Вълчи дол, област Варна, одобрени със Заповед № РД-18-74 от 28.07.2016г. на Изп. директор на АГКК, последно изменение на кадастралната карта и кадастралните регистри, засягащо поземления имот е от 06.07.2017г., адрес на поземления имот: местност **„Кавaците**", с площ от **9 754 кв.м** /девет хиляди седемстотин петдесет и четири квадратни метра/, трайно предназначение на територията: **Земеделска,** с начин на трайно ползване: **Нива,** категория на земята: **Трета,** предишен идентификатор: **няма,** номер по предходен план: **034040,** при съседи: 27629.34.39, 27629.34.48, 27629.34.25, 27629.34.44, 27629.34.33.**********

25. ПОЗЕМЛЕН ИМОТ с идентификатор 27629.21.33 /две седем шест две девет точка две едно точка три три/ по кадастралната карта и кадастралните регистри на **с. Есеница**, община Вълчи дол, област Варна, одобрени със Заповед № РД-18-74 от 28.07.2016г. на Изп. директор на АГКК, последно изменение на кадастралната карта и кадастралните регистри, засягащо поземления имот е от 06.07.2017г., адрес на поземления имот: местност **„Челиклия**", с площ от **10 002 кв.м** /десет хиляди и два квадратни метра/, трайно предназначение на територията: **Земеделска,** с начин на трайно ползване: **Нива,** категория на земята: **Трета,** предишен идентификатор: **няма,** номер по предходен план: **021033,** при съседи: 27629.21.43, 27629.21.32, 27629.21.34, 27629.21.35;**********

26. ПОЗЕМЛЕН ИМОТ с идентификатор 27629.13.23 /две седем шест две девет точка едно три точка две три/ по кадастралната карта и кадастралните регистри на **с. Есеница**, община Вълчи дол, област Варна, одобрени със Заповед № РД-18-74 от 28.07.2016г. на Изп. директор на АГКК, адрес на поземления имот: местност **„Геровски път**", с площ на имота от **27 999 кв.м** /двадесет и седем хиляди деветстотин деветдесет и девет квадратни метра/, трайно предназначение на територията: **Земеделска,** с начин на трайно ползване: **Нива,** категория на земята: **Трета,** предишен идентификатор: **няма,** номер по предходен план: **013023,** при съседи: 27629.13.45, 27629.13.62, 27629.13.46, 27629.13.53, 27629.13.6, 27629.13.5, 27629.13.52, 27629.13.51.**********

Дарителите Добромир Йорданов Вълчев и Желязка Трендафилова Вълчева си запазват правото да получават рентата за даряваните недвижими имоти до края на живота си.****

Общата данъчна оценка на имотите, описани по-горе е 29 714,20 лв. /двадесет и девет хиляди седемстотин и четиринадесет лева и двадесет стотинки/.**********

II. Дарената, **Катина Добромирова Йорданова,** представлявана от пълномощника си Желязка Трендафилова Вълчева, заяви, че е съгласна и приема с благодарност направеното дарение на недвижими имоти, посочени в т. I от настоящия договор при условието на запазено пожизнено право за получаване на рента за даряваните имоти за **Добромир Йорданов Вълчев и за Желязка Трендафилова Вълчева**.**********

Участващите в нотариалното производство заявиха, че са съгласни с всички клаузи на договора за дарение и са запознати ясно и недвусмислено с правните му последици, с оглед правата и интересите си.**********

След като се убедих в самоличността, дееспособността и представителната власт на страните, че дарителите са собственици на даряваните недвижими имоти и че същите нямат непогасени публични, държавни и общински задължения, нямат наложена обезпечителна мярка по Закона за отнемане в полза на държавата на имущество придобито от престъпна дейност и че са спазени особените изисквания на закона, и след като страните ми заявиха, че нямат други документи от значение за това дарение, освен представените и подробно описани по-долу, приех представения от страните проект за нотариален акт.**********

След като изясних волята на страните и фактическото положение, запознах ги ясно, и недвусмислено с правните последици на договора, който сключват, актът се прочете на страните, и след одобрението му, се подписа от страните и от мен– Нотариуса.**********

При съставянето на акта бяха представени следните документи: Нотариален акт № 167, том 12, дело 2321, вх.рег. № 3409 от 16.11.2011г. на СВ при РС-Девня; Нотариален акт № 166, том 7, дело 1401, вх.рег. № 2069 от 08.06.2016г. на СВ при РС-Девня; Нотариален акт № 100, том 10, дело 1879, вх.рег. № 2658 от 09.09.2011г. на СВ при РС-Девня; Нотариален акт № 69, том 9, дело 1713, вх.рег. № 2884 от 01.10.2015г. на СВ при РС-Девня; Нотариален акт № 184, том 9, дело 1571, вх.рег. № 2739 от 06.10.2010г. на СВ при РС-Девня; Нотариален акт № 166, том 12, дело 2320, вх.рег. № 3408 от 16.11.2011г. на СВ при РС-Девня; Нотариален акт № 97, том 4, дело 701, вх.рег. № 1224 от 20.04.2012г. на СВ при РС-Девня; Нотариален акт № 66, том 9, дело 1649, вх.рег. № 2338 от 04.08.2011г. на СВ при РС-Девня; Нотариален акт № 87, том 3, дело 503, вх.рег. № 923 от 25.04.2017г. на СВ при РС-Девня; Нотариален акт № 151, том 7, дело 1341, вх.рег. № 1922 от 29.06.2011г. на СВ при РС-Девня; Нотариален акт № 77, том 9, дело 1656, вх.рег. № 2346 от 05.08.2011г. на СВ при РС-Девня; Нотариален акт № 3, том 2, дело 210, вх.рег. № 921 от 05.04.2001г. на СВ при РС-Девня; Нотариален акт № 172, том 7, дело 1408, вх.рег. № 2089 от 09.06.2016г. на СВ при РС-Девня; Нотариален акт № 66, том 12, дело 2617, вх.рег. № 3614 от 07.11.2008г. на СВ при РС-Девня; Нотариален акт № 136, том 9, дело 1280, вх.рег. № 2668 от 17.09.2009г. на СВ при РС-Девня; Нотариален акт № 162, том 10, дело 1938, вх.рег. № 2740 от 15.09.2011г. на СВ при РС-Девня; Нотариален акт № 120, том 7, дело 1314, вх.рег. № 3024 от 12.07.2013г. на СВ при РС-Девня; Нотариален акт № 169, том 10, дело 1947, вх.рег. № 3217 от 09.10.2012г. на СВ при РС-Девня; Скици с изх. № 15-476317, 15-476303, № 15-476292, № 15-476273, № 15-476277, № 15-476283, № 15-610020, № 15-476114, № 15-476125, № 15-476094, № 15-476107, № 15-476098, № 15-476117, № 15-476017, № 15-476025, № 15-476041, № 15-476055, № 15-476048, № 15-476034, издадени на 05.05.2021г., № 15-591198, № 15-591201, издадени на 03.06.2021г., № 15-610009, издадена на 08.06.2021г., № 15-627000, № 15-627023, издадени на 11.06.2021г., № 15-702026 и № 15-702018, издадени на 29.06.2021г. от СГКК–гр.Варна; Удостоверения за данъчна оценка с изх. № 5307000903, № 5307000902, 5307000901, 5307000867, 5307000864, 5307000865, 5307000863, 5307000887, 5307000886, 5307000891, 5307000888, 5307000889, 5307000890, 5307000884, 5307000885, 5307000883, 5307000882, 5307000876, 5307000878, 5307000874, 5307000875, 5307000879, 5307000880, 5307000881, издадени на 15.06.2021г. и № 5307001150 и № 5307001149, изд. на 12.07.2021г. от Отдел „МДТНП" при Община Вълчи дол; Декларации по чл. 25 ал.8 от ЗННД и по чл. 264 ал. 1 от ДОПК; Квитанция за платена такса вписване.**********

ДАРИТЕЛИ:

1. Добромир Йорданов Вълчев

2. Желязка Трендафилова Вълчева

ДАРЕН: Желязка Трендафилова Вълчева

/пълномощник/

НОТАРИУС:

НОТАРИУС № 465 * Велин Мейстеров * Район на действие Р.С. ДЕВНЯ * РЕПУБЛИКА БЪЛГАРИЯ



...а такса по ЗННД
...териален интерес:
10 326,00 лв.
..... 163,11.....лв.
.....10,00.....лв.
.....лв.
.....г.
.....2022.....г.
.....173,11..... лв.

Вписване по ЗС/ПВ 02 -06- 2022
Служба по вписванията
Вх. рег. № 1293 дв.вх.№ 1268 от .....г.
Акт № 100 том IV дело 717 /2022г.
Партидна книга: том..... стр.....
№ по имотна партида.....
Такса за вписване по ЗДТ 10,33 лв.
Кв. № .....от .....г.

СЪДИЯ ПО ВПИСВАНИЯТА:
.....



НОТАРИАЛЕН АКТ
ЗА ДАРЕНИЕ НА НЕДВИЖИМ ИМОТ

№ 96 том III рег. № 2506 дело № 382 от 02.06.2022год.

Днес, 02.06.2022 год. /втори юни две хиляди двадесет и втора година/, пред мен, Полина Спасова –помощник-нотариус по заместване при **Велин Майсторов-** Нотариус с район на действие Районен Съд гр. Девня, вписан в регистъра на Нотариалната камара под № 465 в кантората ми в гр. Девня, се явиха от една страна: **Желязка Трендафилова Вълчева, ЕГН** [redacted] притежаваща лична карта [redacted] изд. на 12.05.2021г. от МВР-Варна, постоянен адрес: обл. Варна, общ. Вълчи дол, гр. Вълчи дол, ул. "Оборище" № 19 и **Добромир Йорданов Вълчев,** [redacted] притежаващ лична карта [redacted] изд. на [redacted] от МВР-Варна, постоянен адрес: обл. Варна, общ. Вълчи дол, гр. Вълчи дол, ул. "Оборище" № 19, като **Дарители** и от друга страна: Желязка Трендафилова Вълчева, [redacted] притежаваща лична карта № [redacted] изд. на 12.05.2021г. от МВР-Варна, постоянен адрес: обл. Варна, общ. Вълчи дол, гр. Вълчи дол, ул. "Оборище" № 19, **като пълномощник на Дарения Катина Добромирова Йорданова, ЕГН** [redacted] притежаваща лична карта № [redacted] изд. на 25.02.2015, от МВР-Варна, постоянен адрес: обл. Варна, общ. Варна, гр. Варна, ж.к. "Чайка" № 98, вх. 2, ет. 2, ап. № 6, редовно упълномощена с пълномощно с удостоверен подпис с рег. № 3061 и удостоверено съдържание с рег. № 3062, том 1, акт 122 на 01.07.2021г. по описа на Велин Майсторов- Нотариус с рег. № 465 на НК и район на действие РС Девня и след като се уверих в тяхната самоличност, дееспособност и представителна власт, същите ми заявиха, че сключват следния договор:**********

I. Желязка Трендафилова Вълчева и Добромир Йорданов Вълчев ДАРЯВАТ на дъщеря си Катина Добромирова Йорданова, представлявана от пълномощника си Желязка Трендафилова Вълчева, собствените си недвижими имоти, придобити чрез покупко-продажба и в режим на СИО и замяна, а именно:**********

1. ПОЗЕМЛЕН ИМОТ с идентификатор 21717.22.11 /две едно седем едно седем точка две две точка едно едно/ по кадастралната карта и кадастралните регистри на **с. Добротич**, община Вълчи дол, област Варна, одобрени със Заповед РД-18-73/28.07.2016г. на Изп. директор на АГКК, адрес на поземления имот: **местност „Балабана",** с площ от **17 113 кв.м** /седемнадесет хиляди сто и тринадесет квадратни метра/, с трайно предназначение на територията: **Земеделска,** с начин на трайно ползване: **Нива,** категория на земята: **Трета,** предишен идентификатор: **няма,** номер по предходен план: **022011,** при съседи: 21717.22.12, 21717.22.29, 21717.22.16, 21717.22.17, 21717.22.10 и 21717.28.92.**********

2. ПОЗЕМЛЕН ИМОТ с идентификатор 21717.59.14 /две едно седем едно седем точка пет девет точка едно четири/ по кадастралната карта и кадастралните регистри на **с. Добротич**, община Вълчи дол, област Варна, одобрени със Заповед РД-18-73/28.07.2016г. на Изп. директор на АГКК, последно изменение на кадастралната карта и кадастралните регистри, засягащо поземления имот е от 12.11.2021г., адрес на поземления имот: **местност „Татар асан",** с площ от **22 999 кв.м** /двадесет и две хиляди деветстотин деветдесет и девет квадратни метра/, с трайно предназначение на територията: **Земеделска,** с начин на трайно ползване: **Нива,** категория на земята: **Трета,** предишен идентификатор: **няма,** номер по предходен план: **059014,** при съседи: 21717.59.15, 21717.59.65, 21717.59.31, 21717.59.32, 21717.59.13 и 21717.57.53.**********

3. ПОЗЕМЛЕН ИМОТ с идентификатор 21717.17.43 /две едно седем едно седем точка едно седем точка четири три/ по кадастралната карта и кадастралните регистри на **с. Добротич**, община Вълчи дол, област Варна, одобрени със Заповед РД-18-73/28.07.2016г. на Изп. директор на АГКК, адрес на поземления имот: **местност „Мат мара",** с площ от **3 064 кв.м** /три хиляди шестдесет и четири квадратни метра/, с трайно предназначение на територията: **Земеделска,** с начин на трайно ползване: **Нива,** категория на земята: **Трета,** предишен идентификатор: **няма,** номер по предходен план: **017043,** при граници на имота: имоти с идентификатори 21717.17.18, 21717.17.44, 21717.17.42, 21717.17.16, 21717.17.13;**********

4. ПОЗЕМЛЕН ИМОТ с идентификатор 21717.17.42 /две едно седем едно седем точка едно седем точка четири две/ по кадастралната карта и кадастралните регистри на на **с. Добротич**, община Вълчи дол, област Варна, одобрени със Заповед РД-18-73/28.07.2016г. на Изп. директор на АГКК, последно изменение на кадастралната карта и кадастралните регистри, засягащо поземления имот е от 17.10.2019г., адрес на поземления имот: **местност „Мат мара",** с площ от **520 кв.м** /петстотин и двадесет квадратни метра/, с трайно предназначение на територията: **Урбанизирана,** с начин на трайно ползване: **За електроенергийното производство,** предишен идентификатор: **няма,** номер по предходен план: **017017,** при съседи: 21717.17.44, 21717.17.43;********

5. ПОЗЕМЛЕН ИМОТ с идентификатор 21717.59.15 /две едно седем едно седем точка пет девет точка едно пет/ по кадастралната карта и кадастралните регистри на **с. Добротич**, община Вълчи дол, област Варна, одобрени със Заповед РД-18-73/28.07.2016г. на Изп. директор на АГКК, адрес на поземления имот: **местност „Татар асан",** с площ от **20 701 кв.м** /двадесет хиляди седемстотин и един квадратни метра/, с трайно предназначение на територията: **Земеделска,** с начин на трайно ползване: **Нива,** категория на земята: **Трета,** предишен идентификатор: **няма,** номер по предходен план: **059015,** при съседи: 21717.59.16, 21717.59.28, 21717.59.29, 21717.59.65, 21717.59.14 и 21717.57.53;**********

6. ПОЗЕМЛЕН ИМОТ с идентификатор 32442.25.85 /три две четири четири две точка две пет точка осем пет/ по кадастралната карта и кадастралните регистри на **с. Изворник**, община Вълчи дол, област Варна, одобрени със Заповед РД-18-77 от 28.07.2016г. на Изп. директор на АГКК, адрес на поземления имот: **местност „Юртлук",** с площ от **13 653 кв.м** /тринадесет хиляди шестстотин петдесет и три квадратни метра/, трайно предназначение на територията: **Земеделска**, с начин на трайно ползване: **Нива**, категория на земята: **Трета**, предишен идентификатор: няма, номер по предходен план: **025085**, при съседи: 32442.25.45, 32442.25.86, 32442.25.36, 32442.25.94, 32442.25.37;****

Общата данъчна оценка на имотите, описани по-горе е [redacted]**********

II. Дарената, **Катина Добромирова Йорданова,** представлявана от пълномощника си Желязка Трендафилова Вълчева, заяви, че е съгласна и приема с благодарност направеното дарение на недвижими имоти, посочени в т. I от настоящия договор.******

Участващите в нотариалното производство заявиха, че са съгласни с всички клаузи на договора за дарение и са запознати ясно и недвусмислено с правните му последици, с оглед правата и интересите си.**********

След като се убедих в самоличността, дееспособността и представителната власт на страните, че дарителите са собственици на даряваните недвижими имоти и че същите

нямат непогасени публични, държавни и общински задължения, нямат наложена обезпечителна мярка по Закона за отнемане в полза на държавата на имущество придобито от престъпна дейност и че са спазени особените изисквания на закона, и след като страните ми заявиха, че нямат други документи от значение за това дарение, освен представените и подробно описани по-долу, приех представения от страните проект за нотариален акт.**********

След като изясних волята на страните и фактическото положение, запознах ги ясно, и недвусмислено с правните последици на договора, който сключват, актът се прочете на страните, и след одобрението му, се подписа от страните и от мен– Нотариуса.*********

При съставянето на акта бяха представени следните документи: Нотариален акт, вписан в СВ при АВ гр. Девня с акт № 33, том XIV, дело 2745, вх. рег. 3810 на 05.11.2008г.; Нотариален акт, вписан в СВ при АВ гр. Девня с акт № 151, том 7, дело 1341, вх. рег. 1922 на 29.06.2011г.; Нотариален акт, вписан в СВ при АВ гр. Девня с акт № 108, том 5, дело 903, вх. рег. 2156 на 17.05.2013г.; Нотариален акт, вписан в СВ при АВ гр. Девня с акт № 93, том 9, дело 1704, вх. рег. 2821 на 15.10.2021г. Скици № 15-558944, № 15-558942, № 15-558947, № 15-558820, № 15-558938, № 15-558940, издадени на 24.05.2022г. от СГКК–гр.Варна; Удостоверения за данъчна оценка с изх. № 5307001652, № 5307001656, 5307001653, 5307001651, 5307001657, 5307001658, издадени на 30.05.2022г. от Отдел „МДТНП" при Община Вълчи дол; Пълномощно; Декларации по чл. 25 ал.8 от ЗННД и по чл. 264 ал. 1 от ДОПК; Квитанция за платена такса вписване и данък по ЗМДТ.**********

ДАРИТЕЛИ:

1. Желуска Трендафилова Вълчева

2. Добромир Тодоранов Вълчев

ДАРЕН: Желуска Трендафилова Вълчева
/пълномощник/

НОТАРИУС:

НОТАРИУС № 485 * Велин Майсторов Район на действие Р.С. ДЕВНЯ РЕПУБЛИКА БЪЛГАРИЯ

ПОЛИНА СПАСОВА
ПОМОЩНИК - НОТАРИУС
ПО ЗАМЕСТВАНЕ

ПРАЗНА
СТРАНИЦА

Нотариална такса по ЗННД
материален интерес:
29 714,20 лв.
..... 318,21 .....лв.
.....10,00.....лв.
.....лв.
.....г.
.....2021.....г.
....328,21..... лв.

Вписване по ЗС/ПВ
Служба по вписванията
Вх. рег. №1757 дв.вх.№1744 от 15.07.21г.
Акт №57 том 6 дело 1058/2021г.
Партидна книга: том..... стр.....
№ по имотна партида 71
Такса за вписване по ЗДТ 29 лв.
Кв. № .....от .....г.
СЪДИЯ ПО ВПИСВАНИЯТА:
.....

Агентция по вписванията • Девня •
Служба по вписванията

НОТАРИАЛЕН АКТ
ЗА ДАРЕНИЕ НА НЕДВИЖИМИ ИМОТИ

№ 2 том IV рег. № 3294 дело № 533 от 15.07.2021год.

Днес, 15.07.2021 год. /петнадесети юли две хиляди двадесет и първа година/, пред мен, **Велин Майсторов-** Нотариус с район на действие Районен Съд гр. Девня, вписан в регистъра на Нотариалната камара под № 465 в кантората ми в гр. Девня, се явиха от една страна: **Добромир Йорданов Вълчев,** [redacted] притежаващ лична карта № [redacted] изд. на 12.09.2018г. от МВР-Варна, постоянен адрес: обл. Варна, общ. Вълчи дол, гр. Вълчи дол, ул. "Оборище" № 19 и **Желязка Трендафилова Вълчева, ЕГН** [redacted] притежаваща лична карта № [redacted], изд. на 12.05.2021г. от МВР-Варна, Постоянен адрес: обл. Варна, общ. Вълчи дол, гр. Вълчи дол, ул. "Оборище" № 19, като **Дарители** и от друга страна Желязка Трендафилова Вълчева, ЕГН [redacted], притежаващ лична карта № [redacted] изд. на 12.05.2021г. от МВР-Варна, постоянен адрес: обл. Варна, общ. Вълчи дол, гр. Вълчи дол, ул. "Оборище" № 19, **като пълномощник на Дарения Катина Добромирова Йорданова,** [redacted] от МВР-Варна, постоянен адрес: обл. Варна, общ. Варна, гр. Варна, ж.к. "Чайка" № 98, вх. 2, ет. 2, ап. № 6, редовно упълномощена с пълномощно с удостоверен подпис с рег. № 3061 и удостоверено съдържание с рег. № 3062, том 1, акт 122 на 01.07.2021г. по описа на Велин Майсторов- Нотариус с рег. № 465 на НК и район на действие РС Девня и след като се уверих в тяхната самоличност, дееспособност и представителна власт, същите ми заявиха, че сключват следния договор:**********

I. Добромир Йорданов Вълчев и Желязка Трендафилова Вълчева ДАРЯВАТ на дъщеря си Катина Добромирова Йорданова, представлявана от пълномощника си Желязка Трендафилова Вълчева, собствените си недвижими имоти, придобити чрез покупко-продажба и в режим на СИО и чрез замяна, а именно:**********

1. ПОЗЕМЛЕН ИМОТ с идентификатор 48524.44.13 (четири осем пет две четири точка четири четири точка едно три) по кадастралната карта и кадастралните регистри на **с. Михалич,** общ. Вълчи дол, обл. Варна, одобрена със Заповед РД-18-79/28.07.2016г. на Изп. директор на АГКК, адрес на поземления имот: местност **„Могилите”,** с площ от **4 000 кв.м** (четири хиляди квадратни метра), с трайно предназначение на територията: **Земеделска,** с начин на трайно ползване: **Нива,** категория на земята: **Четвърта,** предишен идентификатор: **няма,** номер по предходен план: **044013,** при съседи: 48524.44.12, 48524.44.34, 48524.44.14, 48524.43.67.********

2. ПОЗЕМЛЕН ИМОТ с идентификатор 48524.22.49 (четири осем пет две четири точка две две точка четири девет) по кадастралната карта и кадастралните регистри на **с. Михалич**, общ. Вълчи дол, обл. Варна, одобрена със Заповед РД-18-79/ 28.07.2016г. на Изп. директор на АГКК, последно изменение на кадастралната карта и кадастралните регистри, засягащо поземления имот е от 24.10.2017г., адрес на поземления имот: местност **„Боз бозан”,** с площ от **9 567 кв.м** (девет хиляди петстотин шестдесет и седем квадратни метра), с трайно предназначение на територията: **Земеделска,** с начин на трайно ползване: **Нива,** категория на земята: **Трета,** предишен идентификатор: **няма,** номер по предходен план: **022049,** при съседи: 48524.22.48, 48524.22.33, 48524.22.32, 48524.22.31, 48524.22.18, 48524.21.39.**********

3. ПОЗЕМЛЕН ИМОТ с идентификатор 48524.11.14 (четири осем пет две четири точка едно едно точка едно четири) по кадастралната карта и кадастралните регистри на **с. Михалич**, общ. Вълчи дол, обл. Варна, одобрена със Заповед РД-18-79/ 28.07.2016г. на Изп. директор на АГКК, адрес на поземления имот: местност **„Бостанлък”,** с площ от **5 866 кв.м** (пет хиляди осемстотин шестдесет и шест квадратни метра), с трайно предназначение на територията: **Земеделска,** с начин на трайно ползване: **Нива,** категория на земята: **Трета,** предишен идентификатор: **няма,** номер по предходен план: **011014,** при съседи: 48524.11.13, 48524.11.37, 48524.11.15, 48524.11.3.*

4. ПОЗЕМЛЕН ИМОТ с идентификатор 35506.4.72 (три пет пет нула шест точка четири

точка седем две) по кадастралната карта и кадастралните регистри на **с. Калоян**, общ. Вълчи дол, обл. Варна, одобрена със Заповед РД-18-78/28.07.2016г. на Изп. директор на АГКК, адрес на поземления имот: местност **„Бостанлък"**, с площ от **7 098 кв.м** (седем хиляди деветдесет и осем квадратни метра), с трайно предназначение на територията: **Земеделска,** с начин на трайно ползване: **Нива,** категория на земята: **Трета,** предишен идентификатор: **няма,** номер по предходен план: **004072,** при съседи: 35506.4.71, 35506.4.82, 35506.4.109 и 35506.4.73.**********

5. ПОЗЕМЛЕН ИМОТ с идентификатор 35506.6.40 (три пет пет нула шест точка шест точка четири нула) по кадастралната карта и кадастралните регистри на **с. Калоян**, общ. Вълчи дол, обл. Варна, одобрена със Заповед РД-18-78/28.07.2016г. на Изп. директор на АГКК, адрес на поземления имот: местност **„Инжа кору"**, с площ от **6 064 кв.м** (шест хиляди шестдесет и четири квадратни метра), с трайно предназначение на територията: **Земеделска,** с начин на трайно ползване: **Нива,** категория на земята: **Трета,** предишен идентификатор: **няма,** номер по предходен план: **006040,** при съседи: 35506.6.2, 35506.6.41, 35506.6.9 и 35506.6.17.**********

6. ПОЗЕМЛЕН ИМОТ с идентификатор 35506.9.9 (три пет пет нула шест точка девет точка девет) по кадастралната карта и кадастралните регистри на **с. Калоян**, общ. Вълчи дол, обл. Варна, одобрена със Заповед РД-18-78/28.07.2016г. на Изп. директор на АГКК, адрес на поземления имот: местност **„Килика"**, с площ от **12 103 кв.м** (дванадесет хиляди сто и три квадратни метра), с трайно предназначение на територията: **Земеделска,** с начин на трайно ползване: **Нива,** категория на земята: **Трета,** предишен идентификатор: **няма,** номер по предходен план: **009009,** при съседи: 35506.9.10, 35506.9.34, 35506.9.11, 35506.9.12, 35506.9.43, 35506.9.42, 35506.9.41, 35506.9.40, 35506.9.39.**********

7. ПОЗЕМЛЕН ИМОТ с идентификатор 35506.6.41 (три пет пет нула шест точка шест точка четири едно) по кадастралната карта и кадастралните регистри на **с. Калоян**, общ. Вълчи дол, обл. Варна, одобрена със Заповед РД-18-78/28.07.2016г. на Изп. директор на АГКК, адрес на поземления имот: местност **„Инжа кору"**, с площ от **6 064 кв.м** (шест хиляди шестдесет и четири квадратни метра), с трайно предназначение на територията: **Земеделска,** с начин на трайно ползване: **Нива,** категория на земята: **Трета,** предишен идентификатор: **няма,** номер по предходен план: **006041,** при съседи: 35506.6.2, 35506.6.42, 35506.6.9 и 35506.6.40.**********

8. ПОЗЕМЛЕН ИМОТ с идентификатор 32442.28.39 /три две четири четири две точка две осем точка три девет/ по кадастралната карта и кадастралните регистри на **с. Изворник**, община Вълчи дол, област Варна, одобрена със Заповед № РД-18-77 от 28.07.2016г. на Изп. директор на АГКК, адрес на поземления имот: местност „**Бюлюкляр**", с площ от **6 702 кв.м** /шест хиляди седемстотин и два квадратни метра/, трайно предназначение на територията: **Земеделска**, с начин на трайно ползване: **Нива**, категория на земята: **Трета**, предишен идентификатор: няма, номер по предходен план: **028039**, при съседи: 32442.28.34, 32442.27.51, 32442.28.40 и 32442.28.38.*******

9. ПОЗЕМЛЕН ИМОТ с идентификатор 32442.32.11 /три две четири четири две точка три две точка едно едно/ по кадастралната карта и кадастралните регистри на **с. Изворник**, община Вълчи дол, област Варна, одобрени със Заповед № РД-18-77 от 28.07.2016г. на Изп. директор на АГКК, последно изменение на кадастралната карта и кадастралните регистри, засягащо поземления имот е от 06.07.2017г., адрес на поземления имот: местност „**Кавак екини**", с площ от **9 998 кв.м** /девет хиляди деветстотин деветдесет и осем квадратни метра/, трайно предназначение на територията: **Земеделска**, с начин на трайно ползване: **Нива**, категория на земята: **Четвърта**, предишен идентификатор: няма, номер по предходен план: **032011**, при съседи: 32442.32.27, 32442.32.12, 32442.31.46, 32442.32.24.**********

10. ПОЗЕМЛЕН ИМОТ с идентификатор 32442.18.16 /три две четири четири две точка едно осем точка едно шест/ по кадастралната карта и кадастралните регистри на **с. Изворник**, община Вълчи дол, област Варна, одобрени със Заповед № РД-18-77 от 28.07.2016г. на Изп. директор на АГКК, адрес на поземления имот: местност „**Бостан алан**", с площ от **14 395 кв.м** /четиринадесет хиляди триста деветдесет и пет квадратни метра/, трайно предназначение на територията: **Земеделска**, с начин на трайно ползване: **Нива**, категория на земята: **Трета**, предишен идентификатор: няма, номер по предходен план: **018016**, при съседи: 32442.18.21, № 32442.18.26, № 32442.18.27, № 32442.18.2, № 32442.18.1;**********

11. ПОЗЕМЛЕН ИМОТ с идентификатор 32442.28.38 /три две четири четири две точка две осем точка три осем/ по кадастралната карта и кадастралните регистри на **с. Изворник**, община Вълчи дол, област Варна, одобрени със Заповед № РД-18-77 от 28.07.2016г. на Изп. директор на АГКК, адрес на поземления имот: местност „**Бюлюкляр**", с площ от **6 703 кв.м** /шест хиляди седемстотин и три квадратни метра/, трайно предназначение на територията: **Земеделска**, с начин на трайно ползване: **Нива**, категория на земята: **Трета**, предишен идентификатор: няма, номер по предходен план: **028038**, при граници: 32442.28.34, 32442.27.51, 32442.28.39, 32442.28.29, 32442.28.28 и 32442.28.27;**********

12. ПОЗЕМЛЕН ИМОТ с идентификатор 32442.24.37 /три две четири четири две точка две четири точка три седем/ по кадастралната карта и кадастралните регистри на **с. Изворник**, община Вълчи дол, област Варна, одобрени със Заповед № РД-18-77 от 28.07.2016г. на Изп.

директор на АГКК, адрес на поземления имот: местност „**Чукур кору**”, с площ от **5 480 кв.м** /пет хиляди четиристотин и осемдесет квадратни метра/, трайно предназначение на територията: **Земеделска**, с начин на трайно ползване: **Нива**, категория на земята: **Трета**, предишен идентификатор: няма, номер по предходен план: **024037**, при съседи 32442.24.23, 32442.24.24, 32442.24.38, 32442.14.129, 32442.24.8;**********

13. ПОЗЕМЛЕН ИМОТ с идентификатор 32442.30.20 /три две четири четири две точка три нула точка две нула/ по кадастралната карта и кадастралните регистри на **с. Изворник**, община Вълчи дол, област Варна, одобрени със Заповед № РД-18-77 от 28.07.2016г. на Изп. директор на АГКК, адрес на поземления имот: местност „**Кавак екини**”, с площ от **12 371 кв.м** /дванадесет хиляди триста седемдесет и един квадратни метра/, трайно предназначение на територията: **Земеделска**, с начин на трайно ползване: **Нива**, категория на земята: **Трета**, предишен идентификатор: няма, номер по предходен план: **030020**, при съседи: 32442.30.19, 21645.5.50, 32442.30.21, 32442.30.7;**********

14. ПОЗЕМЛЕН ИМОТ с идентификатор 21717.15.17 /две едно седем едно седем точка едно пет точка едно седем/ по кадастралната карта и кадастралните регистри на **с. Добротич**, общ. Вълчи дол, обл. Варна, одобрени със Заповед РД-18-73/28.07.2016г. на Изп. директор на АГКК, адрес на поземления имот: местност **„Даа екенли”**, с площ от **4 120 кв.м** /четири хиляди сто и двадесет квадратни метра/, с трайно предназначение на територията: **Земеделска**, с начин на трайно ползване: **Нива**, категория на земята: **Трета**, предишен идентификатор: **няма**, номер по предходен план: **015017**, при граници: 21717.15.16, 21717.15.29, 21717.15.28, 21717.15.3, 21717.15.18.**********

15. ПОЗЕМЛЕН ИМОТ с идентификатор 21717.38.8 /две едно седем едно седем точка три осем точка осем/ по кадастралната карта и кадастралните регистри на **с. Добротич**, общ. Вълчи дол, обл. Варна, одобрени със Заповед РД-18-73/28.07.2016г. на Изп. директор на АГКК, последно изменение на кадастралната карта и кадастралните регистри, засягащо поземления имот е от 14.09.2017г., адрес на поземления имот: местност **„Енели ардъ”**, с площ от **9 999 кв.м** /девет хиляди деветстотин деветдесет и девет квадратни метра/, с трайно предназначение на територията: **Земеделска**, с начин на трайно ползване: **Нива**, категория на земята: **Трета**, предишен идентификатор: **няма**, номер по предходен план: **038008**, при съседи: 21645.33.2, 21717.38.18, 21717.40.21 и 21717.38.7.**********

16. ПОЗЕМЛЕН ИМОТ с идентификатор 21717.12.26 /две едно седем едно седем точка едно две точка две шест/ по кадастралната карта и кадастралните регистри на **с. Добротич**, общ. Вълчи дол, обл. Варна, одобрени със Заповед РД-18-73/28.07.2016г. на Изп. директор на АГКК, адрес на поземления имот: местност **„Даа екенли”**, с площ от **4 419 кв.м** /четири хиляди четиристотин и деветнадесет квадратни метра/, с трайно предназначение на територията: **Земеделска**, с начин на трайно ползване: **Нива**, категория на земята: **Трета**, предишен идентификатор: **няма**, номер по предходен план: **012026**, при граници: 21717.12.25, 21717.12.7, 21717.12.19, 21717.12.5 и 21717.12.27.**********

17. ПОЗЕМЛЕН ИМОТ с идентификатор 21717.12.25 /две едно седем едно седем точка едно две точка две пет/ по кадастралната карта и кадастралните регистри на **с. Добротич**, общ. Вълчи дол, обл. Варна, одобрени със Заповед РД-18-73/28.07.2016г. на Изп. директор на АГКК, последно изменение на кадастралната карта и кадастралните регистри, засягащо поземления имот е от 17.10.2019г., адрес на поземления имот: **местност „Даа екенли”**, с площ, съгласно скица и удостоверение за данъчна оценка, от **580 кв.м** /петстотин и осемдесет квадратни метра/, с трайно предназначение на територията: **Урбанизирана**, с начин на трайно ползване: **За електроенергийно производство**, предишен идентификатор: **няма**, номер по предходен план: **012006**, при съседи: 21717.12.26, 21717.12.27;**********

18. ПОЗЕМЛЕН ИМОТ с идентификатор 21717.11.31 /две едно седем едно седем точка едно едно точка три едно/ по кадастралната карта и кадастралните регистри на **с. Добротич**, общ. Вълчи дол, обл. Варна, одобрени със Заповед РД-18-73/28.07.2016г. на Изп. директор на АГКК, адрес на поземления имот: местност **„Даа екенли”**, с площ от **15 978 кв.м** /петнадесет хиляди деветстотин седемдесет и осем квадратни метра/, с трайно предназначение на територията: **Земеделска**, с начин на трайно ползване: **Нива**, категория на земята: **Трета**, предишен идентификатор: **няма**, номер по предходен план: **011031**, при съседи: 21717.11.30, 21645.21.82, 21717.11.3, 21717.11.26, 21717.11.28, 21717.11.1.**********

19. ПОЗЕМЛЕН ИМОТ с идентификатор 21717.11.30 /две едно седем едно седем точка едно едно точка три нула/ по кадастралната карта и кадастралните регистри на **с. Добротич**, общ. Вълчи дол, обл. Варна, одобрени със Заповед РД-18-73/28.07.2016г. на Изп. директор на АГКК, последно изменение на кадастралната карта и кадастралните регистри, засягащо поземления имот е от 27.06.2019г., адрес на поземления имот: **местност „Даа екенли”**, с площ, съгласно скица и удостоверение за данъчна оценка, от **520 кв.м** /петстотин и двадесет квадратни метра/, с трайно предназначение на територията: **Урбанизирана**, с начин на трайно ползване: **За електроенергийно производство**, предишен идентификатор: **няма**, номер по предходен план:

011002, при съседи: 21645.21.82, 21717.11.31;**********

20. ПОЗЕМЛЕН ИМОТ с идентификатор 27629.34.39 /две седем шест две девет точка три четири точка три девет/ по кадастралната карта и кадастралните регистри на **с. Есеница**, община Вълчи дол, област Варна, одобрени със Заповед № РД-18-74 от 28.07.2016г. на Изп. директор на АГКК, адрес на поземления имот: местност **„Кавaците**", с площ от **4 200 кв.м** /четири хиляди и двеста квадратни метра/, трайно предназначение на територията: **Земеделска,** с начин на трайно ползване: **Нива,** категория на земята: **Трета,** предишен идентификатор: **няма,** номер по предходен план: **034039,** при съседи: 27629.34.25, 27629.34.48, 27629.34.40.**********

21. ПОЗЕМЛЕН ИМОТ с идентификатор 27629.15.15 /две седем шест две девет точка едно пет точка едно пет/ по кадастралната карта и кадастралните регистри на **с. Есеница**, община Вълчи дол, област Варна, одобрени със Заповед № РД-18-74 от 28.07.2016г. на Изп. директор на АГКК, адрес на поземления имот: местност **„Геровски път**", с площ от **9 342 кв.м** /девет хиляди триста четиридесет и два квадратни метра/, трайно предназначение на територията: **Земеделска,** с начин на трайно ползване: **Нива,** категория на земята: **Трета,** предишен идентификатор: **няма,** номер по предходен план: **015015,** при граници: 27629.15.12, 27629.15.16, 27629.15.14, 27629.15.40;**********

22. ПОЗЕМЛЕН ИМОТ с идентификатор 27629.44.35 /две седем шест две девет точка четири четири точка три пет/ по кадастралната карта и кадастралните регистри на **с. Есеница**, община Вълчи дол, област Варна, одобрени със Заповед № РД-18-74 от 28.07.2016г. на Изп. директор на АГКК, местност **„Сулжа-водоемите**", с площ от **11 138 кв.м** /единадесет хиляди сто тридесет и осем квадратни метра/, трайно предназначение на територията: **Земеделска,** с начин на трайно ползване: **Нива,** категория на земята: **Трета,** предишен идентификатор: **няма,** номер по предходен план: **044035,** при съседи 27629.15.166, 27629.44.40, 27629.44.17, 27629.44.16, 27629.44.15, 27629.44.19, 27629.44.36.**********

23. ПОЗЕМЛЕН ИМОТ с идентификатор 27629.44.36 /две седем шест две девет точка четири четири точка три шест/ по кадастралната карта и кадастралните регистри на **с. Есеница**, община Вълчи дол, област Варна, одобрени със Заповед № РД-18-74 от 28.07.2016г. на Изп. директор на АГКК, адрес на поземления имот: местност **„Сулжа-водоемите**", с площ от **6 664 кв.м** /шест хиляди шестстотин шестдесет и четири квадратни метра/, трайно предназначение на територията: **Земеделска,** с начин на трайно ползване: **Нива,** категория на земята: **Трета,** предишен идентификатор: **няма,** номер по предходен план: **044036,** при съседи: 21645.15.166, 27629.44.35, 27629.44.19, 27629.44.38;**********

24. ПОЗЕМЛЕН ИМОТ с идентификатор 27629.34.40 /две седем шест две девет точка три четири точка четири нула/ по кадастралната карта и кадастралните регистри на **с. Есеница**, община Вълчи дол, област Варна, одобрени със Заповед № РД-18-74 от 28.07.2016г. на Изп. директор на АГКК, последно изменение на кадастралната карта и кадастралните регистри, засягащо поземления имот е от 06.07.2017г., адрес на поземления имот: местност **„Кавaците**", с площ от **9 754 кв.м** /девет хиляди седемстотин петдесет и четири квадратни метра/, трайно предназначение на територията: **Земеделска,** с начин на трайно ползване: **Нива,** категория на земята: **Трета,** предишен идентификатор: **няма,** номер по предходен план: **034040,** при съседи: 27629.34.39, 27629.34.48, 27629.34.25, 27629.34.44, 27629.34.33.**********

25. ПОЗЕМЛЕН ИМОТ с идентификатор 27629.21.33 /две седем шест две девет точка две едно точка три три/ по кадастралната карта и кадастралните регистри на **с. Есеница**, община Вълчи дол, област Варна, одобрени със Заповед № РД-18-74 от 28.07.2016г. на Изп. директор на АГКК, последно изменение на кадастралната карта и кадастралните регистри, засягащо поземления имот е от 06.07.2017г., адрес на поземления имот: местност **„Челиклия**", с площ от **10 002 кв.м** /десет хиляди и два квадратни метра/, трайно предназначение на територията: **Земеделска,** с начин на трайно ползване: **Нива,** категория на земята: **Трета,** предишен идентификатор: **няма,** номер по предходен план: **021033,** при съседи: 27629.21.43, 27629.21.32, 27629.21.34, 27629.21.35;**********

26. ПОЗЕМЛЕН ИМОТ с идентификатор 27629.13.23 /две седем шест две девет точка едно три точка две три/ по кадастралната карта и кадастралните регистри на **с. Есеница**, община Вълчи дол, област Варна, одобрени със Заповед № РД-18-74 от 28.07.2016г. на Изп. директор на АГКК, адрес на поземления имот: местност **„Геровски път**", с площ на имота от **27 999 кв.м** /двадесет и седем хиляди деветстотин деветдесет и девет квадратни метра/, трайно предназначение на територията: **Земеделска,** с начин на трайно ползване: **Нива,** категория на земята: **Трета,** предишен идентификатор: **няма,** номер по предходен план: **013023,** при съседи: 27629.13.45, 27629.13.62, 27629.13.46, 27629.13.53, 27629.13.6, 27629.13.5, 27629.13.52, 27629.13.51.**********

Дарителите Добромир Йорданов Вълчев и Желязка Трендафилова Вълчева си запазват правото да получават рентата за даряваните недвижими имоти до края на живота си.****

Общата данъчна оценка на имотите, описани по-горе [redacted]

II. Дарената, **Катина Добромирова Йорданова,** представлявана от пълномощника си Желязка Трендафилова Вълчева, заяви, че е съгласна и приема с благодарност направеното дарение на недвижими имоти, посочени в т. I от настоящия договор при условието на запазено пожизнено право за получаване на рента за даряваните имоти за **Добромир Йорданов Вълчев и за Желязка Трендафилова Вълчева**.**********

Участващите в нотариалното производство заявиха, че са съгласни с всички клаузи на договора за дарение и са запознати ясно и недвусмислено с правните му последици, с оглед правата и интересите си.**********

След като се убедих в самоличността, дееспособността и представителната власт на страните, че дарителите са собственици на даряваните недвижими имоти и че същите нямат непогасени публични, държавни и общински задължения, нямат наложена обезпечителна мярка по Закона за отнемане в полза на държавата на имущество придобито от престъпна дейност и че са спазени особените изисквания на закона, и след като страните ми заявиха, че нямат други документи от значение за това дарение, освен представените и подробно описани по-долу, приех представения от страните проект за нотариален акт.**********

След като изясних волята на страните и фактическото положение, запознах ги ясно, и недвусмислено с правните последици на договора, който сключват, актът се прочете на страните, и след одобрението му, се подписа от страните и от мен– Нотариуса.**********

При съставянето на акта бяха представени следните документи: Нотариален акт № 167, том 12, дело 2321, вх.рег. № 3409 от 16.11.2011г. на СВ при РС-Девня; Нотариален акт № 166, том 7, дело 1401, вх.рег. № 2069 от 08.06.2016г. на СВ при РС-Девня; Нотариален акт № 100, том 10, дело 1879, вх.рег. № 2658 от 09.09.2011г. на СВ при РС-Девня; Нотариален акт № 69, том 9, дело 1713, вх.рег. № 2884 от 01.10.2015г. на СВ при РС-Девня; Нотариален акт № 184, том 9, дело 1571, вх.рег. № 2739 от 06.10.2010г. на СВ при РС-Девня; Нотариален акт № 166, том 12, дело 2320, вх.рег. № 3408 от 16.11.2011г. на СВ при РС-Девня; Нотариален акт № 97, том 4, дело 701, вх.рег. № 1224 от 20.04.2012г. на СВ при РС-Девня; Нотариален акт № 66, том 9, дело 1649, вх.рег. № 2338 от 04.08.2011г. на СВ при РС-Девня; Нотариален акт № 87, том 3, дело 503, вх.рег. № 923 от 25.04.2017г. на СВ при РС-Девня; Нотариален акт № 151, том 7, дело 1341, вх.рег. № 1922 от 29.06.2011г. на СВ при РС-Девня; Нотариален акт № 77, том 9, дело 1656, вх.рег. № 2346 от 05.08.2011г. на СВ при РС-Девня; Нотариален акт № 3, том 2, дело 210, вх.рег. № 921 от 05.04.2001г. на СВ при РС-Девня; Нотариален акт № 172, том 7, дело 1408, вх.рег. № 2089 от 09.06.2016г. на СВ при РС-Девня; Нотариален акт № 66, том 12, дело 2617, вх.рег. № 3614 от 07.11.2008г. на СВ при РС-Девня; Нотариален акт № 136, том 9, дело 1280, вх.рег. № 2668 от 17.09.2009г. на СВ при РС-Девня; Нотариален акт № 162, том 10, дело 1938, вх.рег. № 2740 от 15.09.2011г. на СВ при РС-Девня; Нотариален акт № 120, том 7, дело 1314, вх.рег. № 3024 от 12.07.2013г. на СВ при РС-Девня; Нотариален акт № 169, том 10, дело 1947, вх.рег. № 3217 от 09.10.2012г. на СВ при РС-Девня; Скици с изх. № 15-476317, 15-476303, № 15-476292, № 15-476273, № 15-476277, № 15-476283, № 15-610020, № 15-476114, № 15-476125, № 15-476094, № 15-476107, № 15-476098, № 15-476117, № 15-476017, № 15-476025, № 15-476041, № 15-476055, № 15-476048, № 15-476034, издадени на 05.05.2021г., № 15-591198, № 15-591201, издадени на 03.06.2021г., № 15-610009, издадена на 08.06.2021г., № 15-627000, № 15-627023, издадени на 11.06.2021г., № 15-702026 и № 15-702018, издадени на 29.06.2021г. от СГКК–гр.Варна; Удостоверения за данъчна оценка с изх. № 5307000903, № 5307000902, 5307000901, 5307000867, 5307000864, 5307000865, 5307000863, 5307000887, 5307000886, 5307000891, 5307000888, 5307000889, 5307000890, 5307000884, 5307000885, 5307000883, 5307000882, 5307000876, 5307000878, 5307000874, 5307000875, 5307000879, 5307000880, 5307000881, издадени на 15.06.2021г. и № 5307001150 и № 5307001149, изд. на 12.07.2021г. от Отдел „МДТНП" при Община Вълчи дол; Декларации по чл. 25 ал.8 от ЗННД и по чл. 264 ал. 1 от ДОПК; Квитанция за платена такса вписване.**********

ДАРИТЕЛИ:

1. Добромир Йорданов Вълчев

2. Желязка Трендафилова Вълчева

ДАРЕН: Желязка Трендафилова Вълчева

/пълномощник/

НОТАРИУС:

НОТАРИУС № 465 * Велин Мейстеров * Район на действие Р.С. ДЕВНЯ * РЕПУБЛИКА БЪЛГАРИЯ

Нотариална такса по ЗННД
материален интерес:
29 714,20 лв.
..... 318,21 .....лв.
.....10,00.....лв.
.....лв.
.....г.
.....2021.....г.
....328,21..... лв.

Вписване по ЗС/ПВ
Служба по вписванията
Вх. рег. №1757 дв.вх.№1744 от 15.07.21г.
Акт №57 том 6 дело 1058/2021г.
Партидна книга: том..... стр.....
№ по имотна партида 71
Такса за вписване по ЗДТ 29 лв.
Кв. № .....от .....г.
СЪДИЯ ПО ВПИСВАНИЯТА:
.....

Агентция по вписванията • Девня •
Служба по вписванията

НОТАРИАЛЕН АКТ
ЗА ДАРЕНИЕ НА НЕДВИЖИМИ ИМОТИ

№ 2 том IV рег. № 3294 дело № 533 от 15.07.2021год.

Днес, 15.07.2021 год. /петнадесети юли две хиляди двадесет и първа година/, пред мен, **Велин Майсторов-** Нотариус с район на действие Районен Съд гр. Девня, вписан в регистъра на Нотариалната камара под № 465 в кантората ми в гр. Девня, се явиха от една страна: **Добромир Йорданов Вълчев, ЕГН** [redacted] притежаващ лична карта № [redacted] изд. на 12.09.2018г. от МВР-Варна, постоянен адрес: обл. Варна, общ. Вълчи дол, гр. Вълчи дол, ул. "Оборище" № 19 и **Желязка Трендафилова Вълчева, ЕГН** [redacted] притежаваща лична карта № [redacted], изд. на 12.05.2021г. от МВР-Варна, Постоянен адрес: обл. Варна, общ. Вълчи дол, гр. Вълчи дол, ул. "Оборище" № 19, като **Дарители** и от друга страна Желязка Трендафилова Вълчева, ЕГН [redacted] притежаващ лична карта № [redacted] изд. на 12.05.2021г. от МВР-Варна, постоянен адрес: обл. Варна, общ. Вълчи дол, гр. Вълчи дол, ул. "Оборище" № 19, **като пълномощник на Дарения Катина Добромирова Йорданова, ЕГН** [redacted] притежаваща лична карта № [redacted] изд. на 25.02.2015, от МВР-Варна, постоянен адрес: обл. Варна, общ. Варна, гр. Варна, ж.к. "Чайка" № 98, вх. 2, ет. 2, ап. № 6, редовно упълномощена с пълномощно с удостоверен подпис с рег. № 3061 и удостоверено съдържание с рег. № 3062, том 1, акт 122 на 01.07.2021г. по описа на Велин Майсторов- Нотариус с рег. № 465 на НК и район на действие РС Девня и след като се уверих в тяхната самоличност, дееспособност и представителна власт, същите ми заявиха, че сключват следния договор:**********

I. Добромир Йорданов Вълчев и Желязка Трендафилова Вълчева ДАРЯВАТ на дъщеря си Катина Добромирова Йорданова, представлявана от пълномощника си Желязка Трендафилова Вълчева, собствените си недвижими имоти, придобити чрез покупко-продажба и в режим на СИО и чрез замяна, а именно:**********

1. ПОЗЕМЛЕН ИМОТ с идентификатор 48524.44.13 (четири осем пет две четири точка четири четири точка едно три) по кадастралната карта и кадастралните регистри на **с. Михалич,** общ. Вълчи дол, обл. Варна, одобрена със Заповед РД-18-79/28.07.2016г. на Изп. директор на АГКК, адрес на поземления имот: местност **„Могилите”,** с площ от **4 000 кв.м** (четири хиляди квадратни метра), с трайно предназначение на територията: **Земеделска,** с начин на трайно ползване: **Нива,** категория на земята: **Четвърта,** предишен идентификатор: **няма,** номер по предходен план: **044013,** при съседи: 48524.44.12, 48524.44.34, 48524.44.14, 48524.43.67.********

2. ПОЗЕМЛЕН ИМОТ с идентификатор 48524.22.49 (четири осем пет две четири точка две две точка четири девет) по кадастралната карта и кадастралните регистри на **с. Михалич,** общ. Вълчи дол, обл. Варна, одобрена със Заповед РД-18-79/ 28.07.2016г. на Изп. директор на АГКК, последно изменение на кадастралната карта и кадастралните регистри, засягащо поземления имот е от 24.10.2017г., адрес на поземления имот: местност **„Боз бозан”,** с площ от **9 567 кв.м** (девет хиляди петстотин шестдесет и седем квадратни метра), с трайно предназначение на територията: **Земеделска,** с начин на трайно ползване: **Нива,** категория на земята: **Трета,** предишен идентификатор: **няма,** номер по предходен план: **022049,** при съседи: 48524.22.48, 48524.22.33, 48524.22.32, 48524.22.31, 48524.22.18, 48524.21.39.**********

3. ПОЗЕМЛЕН ИМОТ с идентификатор 48524.11.14 (четири осем пет две четири точка едно едно точка едно четири) по кадастралната карта и кадастралните регистри на **с. Михалич,** общ. Вълчи дол, обл. Варна, одобрена със Заповед РД-18-79/ 28.07.2016г. на Изп. директор на АГКК, адрес на поземления имот: местност **„Бостанлък”,** с площ от **5 866 кв.м** (пет хиляди осемстотин шестдесет и шест квадратни метра), с трайно предназначение на територията: **Земеделска,** с начин на трайно ползване: **Нива,** категория на земята: **Трета,** предишен идентификатор: **няма,** номер по предходен план: **011014,** при съседи: 48524.11.13, 48524.11.37, 48524.11.15, 48524.11.3.*

4. ПОЗЕМЛЕН ИМОТ с идентификатор 35506.4.72 (три пет пет нула шест точка четири

точка седем две) по кадастралната карта и кадастралните регистри на **с. Калоян**, общ. Вълчи дол, обл. Варна, одобрена със Заповед РД-18-78/28.07.2016г. на Изп. директор на АГКК, адрес на поземления имот: местност **„Бостанлък"**, с площ от **7 098 кв.м** (седем хиляди деветдесет и осем квадратни метра), с трайно предназначение на територията: **Земеделска,** с начин на трайно ползване: **Нива,** категория на земята: **Трета,** предишен идентификатор: **няма,** номер по предходен план: **004072,** при съседи: 35506.4.71, 35506.4.82, 35506.4.109 и 35506.4.73.**********

5. ПОЗЕМЛЕН ИМОТ с идентификатор 35506.6.40 (три пет пет нула шест точка шест точка четири нула) по кадастралната карта и кадастралните регистри на **с. Калоян**, общ. Вълчи дол, обл. Варна, одобрена със Заповед РД-18-78/28.07.2016г. на Изп. директор на АГКК, адрес на поземления имот: местност **„Инжа кору"**, с площ от **6 064 кв.м** (шест хиляди шестдесет и четири квадратни метра), с трайно предназначение на територията: **Земеделска,** с начин на трайно ползване: **Нива,** категория на земята: **Трета,** предишен идентификатор: **няма,** номер по предходен план: **006040,** при съседи: 35506.6.2, 35506.6.41, 35506.6.9 и 35506.6.17.**********

6. ПОЗЕМЛЕН ИМОТ с идентификатор 35506.9.9 (три пет пет нула шест точка девет точка девет) по кадастралната карта и кадастралните регистри на **с. Калоян**, общ. Вълчи дол, обл. Варна, одобрена със Заповед РД-18-78/28.07.2016г. на Изп. директор на АГКК, адрес на поземления имот: местност **„Килика"**, с площ от **12 103 кв.м** (дванадесет хиляди сто и три квадратни метра), с трайно предназначение на територията: **Земеделска,** с начин на трайно ползване: **Нива,** категория на земята: **Трета,** предишен идентификатор: **няма,** номер по предходен план: **009009,** при съседи: 35506.9.10, 35506.9.34, 35506.9.11, 35506.9.12, 35506.9.43, 35506.9.42, 35506.9.41, 35506.9.40, 35506.9.39.**********

7. ПОЗЕМЛЕН ИМОТ с идентификатор 35506.6.41 (три пет пет нула шест точка шест точка четири едно) по кадастралната карта и кадастралните регистри на **с. Калоян**, общ. Вълчи дол, обл. Варна, одобрена със Заповед РД-18-78/28.07.2016г. на Изп. директор на АГКК, адрес на поземления имот: местност **„Инжа кору"**, с площ от **6 064 кв.м** (шест хиляди шестдесет и четири квадратни метра), с трайно предназначение на територията: **Земеделска,** с начин на трайно ползване: **Нива,** категория на земята: **Трета,** предишен идентификатор: **няма,** номер по предходен план: **006041,** при съседи: 35506.6.2, 35506.6.42, 35506.6.9 и 35506.6.40.**********

8. ПОЗЕМЛЕН ИМОТ с идентификатор 32442.28.39 /три две четири четири две точка две осем точка три девет/ по кадастралната карта и кадастралните регистри на **с. Изворник**, община Вълчи дол, област Варна, одобрена със Заповед № РД-18-77 от 28.07.2016г. на Изп. директор на АГКК, адрес на поземления имот: местност „**Бюлюкляр**", с площ от **6 702 кв.м** /шест хиляди седемстотин и два квадратни метра/, трайно предназначение на територията: **Земеделска**, с начин на трайно ползване: **Нива**, категория на земята: **Трета**, предишен идентификатор: няма, номер по предходен план: **028039**, при съседи: 32442.28.34, 32442.27.51, 32442.28.40 и 32442.28.38.*******

9. ПОЗЕМЛЕН ИМОТ с идентификатор 32442.32.11 /три две четири четири две точка три две точка едно едно/ по кадастралната карта и кадастралните регистри на **с. Изворник**, община Вълчи дол, област Варна, одобрени със Заповед № РД-18-77 от 28.07.2016г. на Изп. директор на АГКК, последно изменение на кадастралната карта и кадастралните регистри, засягащо поземления имот е от 06.07.2017г., адрес на поземления имот: местност „**Кавак екини**", с площ от **9 998 кв.м** /девет хиляди деветстотин деветдесет и осем квадратни метра/, трайно предназначение на територията: **Земеделска**, с начин на трайно ползване: **Нива**, категория на земята: **Четвърта**, предишен идентификатор: няма, номер по предходен план: **032011**, при съседи: 32442.32.27, 32442.32.12, 32442.31.46, 32442.32.24.**********

10. ПОЗЕМЛЕН ИМОТ с идентификатор 32442.18.16 /три две четири четири две точка едно осем точка едно шест/ по кадастралната карта и кадастралните регистри на **с. Изворник**, община Вълчи дол, област Варна, одобрени със Заповед № РД-18-77 от 28.07.2016г. на Изп. директор на АГКК, адрес на поземления имот: местност „**Бостан алан**", с площ от **14 395 кв.м** /четиринадесет хиляди триста деветдесет и пет квадратни метра/, трайно предназначение на територията: **Земеделска**, с начин на трайно ползване: **Нива**, категория на земята: **Трета**, предишен идентификатор: няма, номер по предходен план: **018016**, при съседи: 32442.18.21, № 32442.18.26, № 32442.18.27, № 32442.18.2, № 32442.18.1;**********

11. ПОЗЕМЛЕН ИМОТ с идентификатор 32442.28.38 /три две четири четири две точка две осем точка три осем/ по кадастралната карта и кадастралните регистри на **с. Изворник**, община Вълчи дол, област Варна, одобрени със Заповед № РД-18-77 от 28.07.2016г. на Изп. директор на АГКК, адрес на поземления имот: местност „**Бюлюкляр**", с площ от **6 703 кв.м** /шест хиляди седемстотин и три квадратни метра/, трайно предназначение на територията: **Земеделска**, с начин на трайно ползване: **Нива**, категория на земята: **Трета**, предишен идентификатор: няма, номер по предходен план: **028038**, при граници: 32442.28.34, 32442.27.51, 32442.28.39, 32442.28.29, 32442.28.28 и 32442.28.27;**********

12. ПОЗЕМЛЕН ИМОТ с идентификатор 32442.24.37 /три две четири четири две точка две четири точка три седем/ по кадастралната карта и кадастралните регистри на **с. Изворник**, община Вълчи дол, област Варна, одобрени със Заповед № РД-18-77 от 28.07.2016г. на Изп.

директор на АГКК, адрес на поземления имот: местност „**Чукур кору**”, с площ от **5 480 кв.м** /пет хиляди четиристотин и осемдесет квадратни метра/, трайно предназначение на територията: **Земеделска**, с начин на трайно ползване: **Нива**, категория на земята: **Трета**, предишен идентификатор: няма, номер по предходен план: **024037**, при съседи 32442.24.23, 32442.24.24, 32442.24.38, 32442.14.129, 32442.24.8;**********

13. ПОЗЕМЛЕН ИМОТ с идентификатор 32442.30.20 /три две четири четири две точка три нула точка две нула/ по кадастралната карта и кадастралните регистри на **с. Изворник**, община Вълчи дол, област Варна, одобрени със Заповед № РД-18-77 от 28.07.2016г. на Изп. директор на АГКК, адрес на поземления имот: местност „**Кавак екини**”, с площ от **12 371 кв.м** /дванадесет хиляди триста седемдесет и един квадратни метра/, трайно предназначение на територията: **Земеделска**, с начин на трайно ползване: **Нива**, категория на земята: **Трета**, предишен идентификатор: няма, номер по предходен план: **030020**, при съседи: 32442.30.19, 21645.5.50, 32442.30.21, 32442.30.7;**********

14. ПОЗЕМЛЕН ИМОТ с идентификатор 21717.15.17 /две едно седем едно седем точка едно пет точка едно седем/ по кадастралната карта и кадастралните регистри на **с. Добротич**, общ. Вълчи дол, обл. Варна, одобрени със Заповед РД-18-73/28.07.2016г. на Изп. директор на АГКК, адрес на поземления имот: местност **„Даа екенли”**, с площ от **4 120 кв.м** /четири хиляди сто и двадесет квадратни метра/, с трайно предназначение на територията: **Земеделска**, с начин на трайно ползване: **Нива**, категория на земята: **Трета**, предишен идентификатор: **няма**, номер по предходен план: **015017**, при граници: 21717.15.16, 21717.15.29, 21717.15.28, 21717.15.3, 21717.15.18.**********

15. ПОЗЕМЛЕН ИМОТ с идентификатор 21717.38.8 /две едно седем едно седем точка три осем точка осем/ по кадастралната карта и кадастралните регистри на **с. Добротич**, общ. Вълчи дол, обл. Варна, одобрени със Заповед РД-18-73/28.07.2016г. на Изп. директор на АГКК, последно изменение на кадастралната карта и кадастралните регистри, засягащо поземления имот е от 14.09.2017г., адрес на поземления имот: местност **„Енели ардъ”**, с площ от **9 999 кв.м** /девет хиляди деветстотин деветдесет и девет квадратни метра/, с трайно предназначение на територията: **Земеделска**, с начин на трайно ползване: **Нива**, категория на земята: **Трета**, предишен идентификатор: **няма**, номер по предходен план: **038008**, при съседи: 21645.33.2, 21717.38.18, 21717.40.21 и 21717.38.7.**********

16. ПОЗЕМЛЕН ИМОТ с идентификатор 21717.12.26 /две едно седем едно седем точка едно две точка две шест/ по кадастралната карта и кадастралните регистри на **с. Добротич**, общ. Вълчи дол, обл. Варна, одобрени със Заповед РД-18-73/28.07.2016г. на Изп. директор на АГКК, адрес на поземления имот: местност **„Даа екенли”**, с площ от **4 419 кв.м** /четири хиляди четиристотин и деветнадесет квадратни метра/, с трайно предназначение на територията: **Земеделска**, с начин на трайно ползване: **Нива**, категория на земята: **Трета**, предишен идентификатор: **няма**, номер по предходен план: **012026**, при граници: 21717.12.25, 21717.12.7, 21717.12.19, 21717.12.5 и 21717.12.27.**********

17. ПОЗЕМЛЕН ИМОТ с идентификатор 21717.12.25 /две едно седем едно седем точка едно две точка две пет/ по кадастралната карта и кадастралните регистри на **с. Добротич**, общ. Вълчи дол, обл. Варна, одобрени със Заповед РД-18-73/28.07.2016г. на Изп. директор на АГКК, последно изменение на кадастралната карта и кадастралните регистри, засягащо поземления имот е от 17.10.2019г., адрес на поземления имот: **местност „Даа екенли”**, с площ, съгласно скица и удостоверение за данъчна оценка, от **580 кв.м** /петстотин и осемдесет квадратни метра/, с трайно предназначение на територията: **Урбанизирана**, с начин на трайно ползване: **За електроенергийно производство**, предишен идентификатор: **няма**, номер по предходен план: **012006**, при съседи: 21717.12.26, 21717.12.27;**********

18. ПОЗЕМЛЕН ИМОТ с идентификатор 21717.11.31 /две едно седем едно седем точка едно едно точка три едно/ по кадастралната карта и кадастралните регистри на **с. Добротич**, общ. Вълчи дол, обл. Варна, одобрени със Заповед РД-18-73/28.07.2016г. на Изп. директор на АГКК, адрес на поземления имот: местност **„Даа екенли”**, с площ от **15 978 кв.м** /петнадесет хиляди деветстотин седемдесет и осем квадратни метра/, с трайно предназначение на територията: **Земеделска**, с начин на трайно ползване: **Нива**, категория на земята: **Трета**, предишен идентификатор: **няма**, номер по предходен план: **011031**, при съседи: 21717.11.30, 21645.21.82, 21717.11.3, 21717.11.26, 21717.11.28, 21717.11.1.**********

19. ПОЗЕМЛЕН ИМОТ с идентификатор 21717.11.30 /две едно седем едно седем точка едно едно точка три нула/ по кадастралната карта и кадастралните регистри на **с. Добротич**, общ. Вълчи дол, обл. Варна, одобрени със Заповед РД-18-73/28.07.2016г. на Изп. директор на АГКК, последно изменение на кадастралната карта и кадастралните регистри, засягащо поземления имот е от 27.06.2019г., адрес на поземления имот: **местност „Даа екенли”**, с площ, съгласно скица и удостоверение за данъчна оценка, от **520 кв.м** /петстотин и двадесет квадратни метра/, с трайно предназначение на територията: **Урбанизирана**, с начин на трайно ползване: **За електроенергийно производство**, предишен идентификатор: **няма**, номер по предходен план:

011002, при съседи: 21645.21.82, 21717.11.31;**********

20. ПОЗЕМЛЕН ИМОТ с идентификатор 27629.34.39 /две седем шест две девет точка три четири точка три девет/ по кадастралната карта и кадастралните регистри на **с. Есеница**, община Вълчи дол, област Варна, одобрени със Заповед № РД-18-74 от 28.07.2016г. на Изп. директор на АГКК, адрес на поземления имот: местност **„Кавaците**", с площ от **4 200 кв.м** /четири хиляди и двеста квадратни метра/, трайно предназначение на територията: **Земеделска,** с начин на трайно ползване: **Нива,** категория на земята: **Трета,** предишен идентификатор: **няма,** номер по предходен план: **034039,** при съседи: 27629.34.25, 27629.34.48, 27629.34.40.**********

21. ПОЗЕМЛЕН ИМОТ с идентификатор 27629.15.15 /две седем шест две девет точка едно пет точка едно пет/ по кадастралната карта и кадастралните регистри на **с. Есеница**, община Вълчи дол, област Варна, одобрени със Заповед № РД-18-74 от 28.07.2016г. на Изп. директор на АГКК, адрес на поземления имот: местност **„Геровски път**", с площ от **9 342 кв.м** /девет хиляди триста четиридесет и два квадратни метра/, трайно предназначение на територията: **Земеделска,** с начин на трайно ползване: **Нива,** категория на земята: **Трета,** предишен идентификатор: **няма,** номер по предходен план: **015015,** при граници: 27629.15.12, 27629.15.16, 27629.15.14, 27629.15.40;**********

22. ПОЗЕМЛЕН ИМОТ с идентификатор 27629.44.35 /две седем шест две девет точка четири четири точка три пет/ по кадастралната карта и кадастралните регистри на **с. Есеница**, община Вълчи дол, област Варна, одобрени със Заповед № РД-18-74 от 28.07.2016г. на Изп. директор на АГКК, местност **„Сулжа-водоемите**", с площ от **11 138 кв.м** /единадесет хиляди сто тридесет и осем квадратни метра/, трайно предназначение на територията: **Земеделска,** с начин на трайно ползване: **Нива,** категория на земята: **Трета,** предишен идентификатор: **няма,** номер по предходен план: **044035,** при съседи 27629.15.166, 27629.44.40, 27629.44.17, 27629.44.16, 27629.44.15, 27629.44.19, 27629.44.36.**********

23. ПОЗЕМЛЕН ИМОТ с идентификатор 27629.44.36 /две седем шест две девет точка четири четири точка три шест/ по кадастралната карта и кадастралните регистри на **с. Есеница**, община Вълчи дол, област Варна, одобрени със Заповед № РД-18-74 от 28.07.2016г. на Изп. директор на АГКК, адрес на поземления имот: местност **„Сулжа-водоемите**", с площ от **6 664 кв.м** /шест хиляди шестстотин шестдесет и четири квадратни метра/, трайно предназначение на територията: **Земеделска,** с начин на трайно ползване: **Нива,** категория на земята: **Трета,** предишен идентификатор: **няма,** номер по предходен план: **044036,** при съседи: 21645.15.166, 27629.44.35, 27629.44.19, 27629.44.38;**********

24. ПОЗЕМЛЕН ИМОТ с идентификатор 27629.34.40 /две седем шест две девет точка три четири точка четири нула/ по кадастралната карта и кадастралните регистри на **с. Есеница**, община Вълчи дол, област Варна, одобрени със Заповед № РД-18-74 от 28.07.2016г. на Изп. директор на АГКК, последно изменение на кадастралната карта и кадастралните регистри, засягащо поземления имот е от 06.07.2017г., адрес на поземления имот: местност **„Кавaците**", с площ от **9 754 кв.м** /девет хиляди седемстотин петдесет и четири квадратни метра/, трайно предназначение на територията: **Земеделска,** с начин на трайно ползване: **Нива,** категория на земята: **Трета,** предишен идентификатор: **няма,** номер по предходен план: **034040,** при съседи: 27629.34.39, 27629.34.48, 27629.34.25, 27629.34.44, 27629.34.33.**********

25. ПОЗЕМЛЕН ИМОТ с идентификатор 27629.21.33 /две седем шест две девет точка две едно точка три три/ по кадастралната карта и кадастралните регистри на **с. Есеница**, община Вълчи дол, област Варна, одобрени със Заповед № РД-18-74 от 28.07.2016г. на Изп. директор на АГКК, последно изменение на кадастралната карта и кадастралните регистри, засягащо поземления имот е от 06.07.2017г., адрес на поземления имот: местност **„Челиклия**", с площ от **10 002 кв.м** /десет хиляди и два квадратни метра/, трайно предназначение на територията: **Земеделска,** с начин на трайно ползване: **Нива,** категория на земята: **Трета,** предишен идентификатор: **няма,** номер по предходен план: **021033,** при съседи: 27629.21.43, 27629.21.32, 27629.21.34, 27629.21.35;**********

26. ПОЗЕМЛЕН ИМОТ с идентификатор 27629.13.23 /две седем шест две девет точка едно три точка две три/ по кадастралната карта и кадастралните регистри на **с. Есеница**, община Вълчи дол, област Варна, одобрени със Заповед № РД-18-74 от 28.07.2016г. на Изп. директор на АГКК, адрес на поземления имот: местност **„Геровски път**", с площ на имота от **27 999 кв.м** /двадесет и седем хиляди деветстотин деветдесет и девет квадратни метра/, трайно предназначение на територията: **Земеделска,** с начин на трайно ползване: **Нива,** категория на земята: **Трета,** предишен идентификатор: **няма,** номер по предходен план: **013023,** при съседи: 27629.13.45, 27629.13.62, 27629.13.46, 27629.13.53, 27629.13.6, 27629.13.5, 27629.13.52, 27629.13.51.**********

Дарителите Добромир Йорданов Вълчев и Желязка Трендафилова Вълчева си запазват правото да получават рентата за даряваните недвижими имоти до края на живота си.****

Общата данъчна оценка на имотите, описани по-горе е 29 714,20 лв. /двадесет и девет хиляди седемстотин и четиринадесет лева и двадесет стотинки/.**********

II. Дарената, **Катина Добромирова Йорданова,** представлявана от пълномощника си Желязка Трендафилова Вълчева, заяви, че е съгласна и приема с благодарност направеното дарение на недвижими имоти, посочени в т. I от настоящия договор при условието на запазено пожизнено право за получаване на рента за даряваните имоти за **Добромир Йорданов Вълчев и за Желязка Трендафилова Вълчева**.**********

Участващите в нотариалното производство заявиха, че са съгласни с всички клаузи на договора за дарение и са запознати ясно и недвусмислено с правните му последици, с оглед правата и интересите си.**********

След като се убедих в самоличността, дееспособността и представителната власт на страните, че дарителите са собственици на даряваните недвижими имоти и че същите нямат непогасени публични, държавни и общински задължения, нямат наложена обезпечителна мярка по Закона за отнемане в полза на държавата на имущество придобито от престъпна дейност и че са спазени особените изисквания на закона, и след като страните ми заявиха, че нямат други документи от значение за това дарение, освен представените и подробно описани по-долу, приех представения от страните проект за нотариален акт.**********

След като изясних волята на страните и фактическото положение, запознах ги ясно, и недвусмислено с правните последици на договора, който сключват, актът се прочете на страните, и след одобрението му, се подписа от страните и от мен– Нотариуса.**********

При съставянето на акта бяха представени следните документи: Нотариален акт № 167, том 12, дело 2321, вх.рег. № 3409 от 16.11.2011г. на СВ при РС-Девня; Нотариален акт № 166, том 7, дело 1401, вх.рег. № 2069 от 08.06.2016г. на СВ при РС-Девня; Нотариален акт № 100, том 10, дело 1879, вх.рег. № 2658 от 09.09.2011г. на СВ при РС-Девня; Нотариален акт № 69, том 9, дело 1713, вх.рег. № 2884 от 01.10.2015г. на СВ при РС-Девня; Нотариален акт № 184, том 9, дело 1571, вх.рег. № 2739 от 06.10.2010г. на СВ при РС-Девня; Нотариален акт № 166, том 12, дело 2320, вх.рег. № 3408 от 16.11.2011г. на СВ при РС-Девня; Нотариален акт № 97, том 4, дело 701, вх.рег. № 1224 от 20.04.2012г. на СВ при РС-Девня; Нотариален акт № 66, том 9, дело 1649, вх.рег. № 2338 от 04.08.2011г. на СВ при РС-Девня; Нотариален акт № 87, том 3, дело 503, вх.рег. № 923 от 25.04.2017г. на СВ при РС-Девня; Нотариален акт № 151, том 7, дело 1341, вх.рег. № 1922 от 29.06.2011г. на СВ при РС-Девня; Нотариален акт № 77, том 9, дело 1656, вх.рег. № 2346 от 05.08.2011г. на СВ при РС-Девня; Нотариален акт № 3, том 2, дело 210, вх.рег. № 921 от 05.04.2001г. на СВ при РС-Девня; Нотариален акт № 172, том 7, дело 1408, вх.рег. № 2089 от 09.06.2016г. на СВ при РС-Девня; Нотариален акт № 66, том 12, дело 2617, вх.рег. № 3614 от 07.11.2008г. на СВ при РС-Девня; Нотариален акт № 136, том 9, дело 1280, вх.рег. № 2668 от 17.09.2009г. на СВ при РС-Девня; Нотариален акт № 162, том 10, дело 1938, вх.рег. № 2740 от 15.09.2011г. на СВ при РС-Девня; Нотариален акт № 120, том 7, дело 1314, вх.рег. № 3024 от 12.07.2013г. на СВ при РС-Девня; Нотариален акт № 169, том 10, дело 1947, вх.рег. № 3217 от 09.10.2012г. на СВ при РС-Девня; Скици с изх. № 15-476317, 15-476303, № 15-476292, № 15-476273, № 15-476277, № 15-476283, № 15-610020, № 15-476114, № 15-476125, № 15-476094, № 15-476107, № 15-476098, № 15-476117, № 15-476017, № 15-476025, № 15-476041, № 15-476055, № 15-476048, № 15-476034, издадени на 05.05.2021г., № 15-591198, № 15-591201, издадени на 03.06.2021г., № 15-610009, издадена на 08.06.2021г., № 15-627000, № 15-627023, издадени на 11.06.2021г., № 15-702026 и № 15-702018, издадени на 29.06.2021г. от СГКК–гр.Варна; Удостоверения за данъчна оценка с изх. № 5307000903, № 5307000902, 5307000901, 5307000867, 5307000864, 5307000865, 5307000863, 5307000887, 5307000886, 5307000891, 5307000888, 5307000889, 5307000890, 5307000884, 5307000885, 5307000883, 5307000882, 5307000876, 5307000878, 5307000874, 5307000875, 5307000879, 5307000880, 5307000881, издадени на 15.06.2021г. и № 5307001150 и № 5307001149, изд. на 12.07.2021г. от Отдел „МДТНП" при Община Вълчи дол; Декларации по чл. 25 ал.8 от ЗННД и по чл. 264 ал. 1 от ДОПК; Квитанция за платена такса вписване.**********

ДАРИТЕЛИ:

1. Добромир Йорданов Вълчев

2. Желязка Трендафилова Вълчева

ДАРЕН: Желязка Трендафилова Вълчева

/пълномощник/

НОТАРИУС:

НОТАРИУС № 465 * Велин Мейстеров * Район на действие Р.С. ДЕВНЯ * РЕПУБЛИКА БЪЛГАРИЯ

Нотариална такса по ЗННД
материален интерес:
29 714,20 лв.
..... 318,21 .....лв.
.....10,00.....лв.
.....лв.
.....г.
.....2021.....г.
....328,21..... лв.

Вписване по ЗС/ПВ
Служба по вписванията
Вх. рег. №1757 дв.вх.№1744 от 15.07.21г.
Акт №57 том 6 дело 1058/2021г.
Партидна книга: том..... стр.....
№ по имотна партида 11
Такса за вписване по ЗДТ 29 лв.
Кв. № .....от .....г.
СЪДИЯ ПО ВПИСВАНИЯТА:
.....

Служба по вписванията

НОТАРИАЛЕН АКТ
ЗА ДАРЕНИЕ НА НЕДВИЖИМИ ИМОТИ

№ 2 том IV рег. № 3294 дело № 533 от 15.07.2021год.

Днес, 15.07.2021 год. /петнадесети юли две хиляди двадесет и първа година/, пред мен, **Велин Майсторов-** Нотариус с район на действие Районен Съд гр. Девня, вписан в регистъра на Нотариалната камара под № 465 в кантората ми в гр. Девня, се явиха от една страна: **Добромир Йорданов Вълчев, ЕГН** [redacted] притежаващ лична карта № [redacted] изд. на 12.09.2018г. от МВР-Варна, постоянен адрес: обл. Варна, общ. Вълчи дол, гр. Вълчи дол, ул. "Оборище" № 19 и **Желязка Трендафилова Вълчева, ЕГН** [redacted] притежаваща лична карта № [redacted], изд. на 12.05.2021г. от МВР-Варна, Постоянен адрес: обл. Варна, общ. Вълчи дол, гр. Вълчи дол, ул. "Оборище" № 19, като **Дарители** и от друга страна Желязка Трендафилова Вълчева, ЕГН [redacted] притежаващ лична карта № [redacted], изд. на 12.05.2021г. от МВР-Варна, постоянен адрес: обл. Варна, общ. Вълчи дол, гр. Вълчи дол, ул. "Оборище" № 19, **като пълномощник на Дарения Катина Добромирова Йорданова, ЕГН** [redacted] притежаваща лична карта № [redacted], изд. на 25.02.2015, от МВР-Варна, постоянен адрес: обл. Варна, общ. Варна, гр. Варна, ж.к. "Чайка" № 98, вх. 2, ет. 2, ап. № 6, редовно упълномощена с пълномощно с удостоверен подпис с рег. № 3061 и удостоверено съдържание с рег. № 3062, том 1, акт 122 на 01.07.2021г. по описа на Велин Майсторов- Нотариус с рег. № 465 на НК и район на действие РС Девня и след като се уверих в тяхната самоличност, дееспособност и представителна власт, същите ми заявиха, че сключват следния договор:**********

I. Добромир Йорданов Вълчев и Желязка Трендафилова Вълчева ДАРЯВАТ на дъщеря си Катина Добромирова Йорданова, представлявана от пълномощника си Желязка Трендафилова Вълчева, собствените си недвижими имоти, придобити чрез покупко-продажба и в режим на СИО и чрез замяна, а именно:**********

1. ПОЗЕМЛЕН ИМОТ с идентификатор 48524.44.13 (четири осем пет две четири точка четири четири точка едно три) по кадастралната карта и кадастралните регистри на **с. Михалич,** общ. Вълчи дол, обл. Варна, одобрена със Заповед РД-18-79/28.07.2016г. на Изп. директор на АГКК, адрес на поземления имот: местност **„Могилите”,** с площ от **4 000 кв.м** (четири хиляди квадратни метра), с трайно предназначение на територията: **Земеделска,** с начин на трайно ползване: **Нива,** категория на земята: **Четвърта,** предишен идентификатор: **няма,** номер по предходен план: **044013,** при съседи: 48524.44.12, 48524.44.34, 48524.44.14, 48524.43.67.********

2. ПОЗЕМЛЕН ИМОТ с идентификатор 48524.22.49 (четири осем пет две четири точка две две точка четири девет) по кадастралната карта и кадастралните регистри на **с. Михалич**, общ. Вълчи дол, обл. Варна, одобрена със Заповед РД-18-79/ 28.07.2016г. на Изп. директор на АГКК, последно изменение на кадастралната карта и кадастралните регистри, засягащо поземления имот е от 24.10.2017г., адрес на поземления имот: местност **„Боз бозан”,** с площ от **9 567 кв.м** (девет хиляди петстотин шестдесет и седем квадратни метра), с трайно предназначение на територията: **Земеделска,** с начин на трайно ползване: **Нива,** категория на земята: **Трета,** предишен идентификатор: **няма,** номер по предходен план: **022049,** при съседи: 48524.22.48, 48524.22.33, 48524.22.32, 48524.22.31, 48524.22.18, 48524.21.39.**********

3. ПОЗЕМЛЕН ИМОТ с идентификатор 48524.11.14 (четири осем пет две четири точка едно едно точка едно четири) по кадастралната карта и кадастралните регистри на **с. Михалич**, общ. Вълчи дол, обл. Варна, одобрена със Заповед РД-18-79/ 28.07.2016г. на Изп. директор на АГКК, адрес на поземления имот: местност **„Бостанлък”,** с площ от **5 866 кв.м** (пет хиляди осемстотин шестдесет и шест квадратни метра), с трайно предназначение на територията: **Земеделска,** с начин на трайно ползване: **Нива,** категория на земята: **Трета,** предишен идентификатор: **няма,** номер по предходен план: **011014,** при съседи: 48524.11.13, 48524.11.37, 48524.11.15, 48524.11.3.*

4. ПОЗЕМЛЕН ИМОТ с идентификатор 35506.4.72 (три пет пет нула шест точка четири

точка седем две) по кадастралната карта и кадастралните регистри на **с. Калоян**, общ. Вълчи дол, обл. Варна, одобрена със Заповед РД-18-78/28.07.2016г. на Изп. директор на АГКК, адрес на поземления имот: местност **„Бостанлък"**, с площ от **7 098 кв.м** (седем хиляди деветдесет и осем квадратни метра), с трайно предназначение на територията: **Земеделска,** с начин на трайно ползване: **Нива,** категория на земята: **Трета,** предишен идентификатор: **няма,** номер по предходен план: **004072,** при съседи: 35506.4.71, 35506.4.82, 35506.4.109 и 35506.4.73.**********

5. ПОЗЕМЛЕН ИМОТ с идентификатор 35506.6.40 (три пет пет нула шест точка шест точка четири нула) по кадастралната карта и кадастралните регистри на **с. Калоян**, общ. Вълчи дол, обл. Варна, одобрена със Заповед РД-18-78/28.07.2016г. на Изп. директор на АГКК, адрес на поземления имот: местност **„Инжа кору"**, с площ от **6 064 кв.м** (шест хиляди шестдесет и четири квадратни метра), с трайно предназначение на територията: **Земеделска,** с начин на трайно ползване: **Нива,** категория на земята: **Трета,** предишен идентификатор: **няма,** номер по предходен план: **006040,** при съседи: 35506.6.2, 35506.6.41, 35506.6.9 и 35506.6.17.**********

6. ПОЗЕМЛЕН ИМОТ с идентификатор 35506.9.9 (три пет пет нула шест точка девет точка девет) по кадастралната карта и кадастралните регистри на **с. Калоян**, общ. Вълчи дол, обл. Варна, одобрена със Заповед РД-18-78/28.07.2016г. на Изп. директор на АГКК, адрес на поземления имот: местност **„Килика"**, с площ от **12 103 кв.м** (дванадесет хиляди сто и три квадратни метра), с трайно предназначение на територията: **Земеделска,** с начин на трайно ползване: **Нива,** категория на земята: **Трета,** предишен идентификатор: **няма,** номер по предходен план: **009009,** при съседи: 35506.9.10, 35506.9.34, 35506.9.11, 35506.9.12, 35506.9.43, 35506.9.42, 35506.9.41, 35506.9.40, 35506.9.39.**********

7. ПОЗЕМЛЕН ИМОТ с идентификатор 35506.6.41 (три пет пет нула шест точка шест точка четири едно) по кадастралната карта и кадастралните регистри на **с. Калоян**, общ. Вълчи дол, обл. Варна, одобрена със Заповед РД-18-78/28.07.2016г. на Изп. директор на АГКК, адрес на поземления имот: местност **„Инжа кору"**, с площ от **6 064 кв.м** (шест хиляди шестдесет и четири квадратни метра), с трайно предназначение на територията: **Земеделска,** с начин на трайно ползване: **Нива,** категория на земята: **Трета,** предишен идентификатор: **няма,** номер по предходен план: **006041,** при съседи: 35506.6.2, 35506.6.42, 35506.6.9 и 35506.6.40.**********

8. ПОЗЕМЛЕН ИМОТ с идентификатор 32442.28.39 /три две четири четири две точка две осем точка три девет/ по кадастралната карта и кадастралните регистри на **с. Изворник**, община Вълчи дол, област Варна, одобрена със Заповед № РД-18-77 от 28.07.2016г. на Изп. директор на АГКК, адрес на поземления имот: местност „**Бюлюкляр**", с площ от **6 702 кв.м** /шест хиляди седемстотин и два квадратни метра/, трайно предназначение на територията: **Земеделска**, с начин на трайно ползване: **Нива**, категория на земята: **Трета**, предишен идентификатор: няма, номер по предходен план: **028039**, при съседи: 32442.28.34, 32442.27.51, 32442.28.40 и 32442.28.38.*******

9. ПОЗЕМЛЕН ИМОТ с идентификатор 32442.32.11 /три две четири четири две точка три две точка едно едно/ по кадастралната карта и кадастралните регистри на **с. Изворник**, община Вълчи дол, област Варна, одобрени със Заповед № РД-18-77 от 28.07.2016г. на Изп. директор на АГКК, последно изменение на кадастралната карта и кадастралните регистри, засягащо поземления имот е от 06.07.2017г., адрес на поземления имот: местност „**Кавак екини**", с площ от **9 998 кв.м** /девет хиляди деветстотин деветдесет и осем квадратни метра/, трайно предназначение на територията: **Земеделска**, с начин на трайно ползване: **Нива**, категория на земята: **Четвърта**, предишен идентификатор: няма, номер по предходен план: **032011**, при съседи: 32442.32.27, 32442.32.12, 32442.31.46, 32442.32.24.**********

10. ПОЗЕМЛЕН ИМОТ с идентификатор 32442.18.16 /три две четири четири две точка едно осем точка едно шест/ по кадастралната карта и кадастралните регистри на **с. Изворник**, община Вълчи дол, област Варна, одобрени със Заповед № РД-18-77 от 28.07.2016г. на Изп. директор на АГКК, адрес на поземления имот: местност „**Бостан алан**", с площ от **14 395 кв.м** /четиринадесет хиляди триста деветдесет и пет квадратни метра/, трайно предназначение на територията: **Земеделска**, с начин на трайно ползване: **Нива**, категория на земята: **Трета**, предишен идентификатор: няма, номер по предходен план: **018016**, при съседи: 32442.18.21, № 32442.18.26, № 32442.18.27, № 32442.18.2, № 32442.18.1;**********

11. ПОЗЕМЛЕН ИМОТ с идентификатор 32442.28.38 /три две четири четири две точка две осем точка три осем/ по кадастралната карта и кадастралните регистри на **с. Изворник**, община Вълчи дол, област Варна, одобрени със Заповед № РД-18-77 от 28.07.2016г. на Изп. директор на АГКК, адрес на поземления имот: местност „**Бюлюкляр**", с площ от **6 703 кв.м** /шест хиляди седемстотин и три квадратни метра/, трайно предназначение на територията: **Земеделска**, с начин на трайно ползване: **Нива**, категория на земята: **Трета**, предишен идентификатор: няма, номер по предходен план: **028038**, при граници: 32442.28.34, 32442.27.51, 32442.28.39, 32442.28.29, 32442.28.28 и 32442.28.27;**********

12. ПОЗЕМЛЕН ИМОТ с идентификатор 32442.24.37 /три две четири четири две точка две четири точка три седем/ по кадастралната карта и кадастралните регистри на **с. Изворник**, община Вълчи дол, област Варна, одобрени със Заповед № РД-18-77 от 28.07.2016г. на Изп.

директор на АГКК, адрес на поземления имот: местност „**Чукур кору**”, с площ от **5 480 кв.м** /пет хиляди четиристотин и осемдесет квадратни метра/, трайно предназначение на територията: **Земеделска**, с начин на трайно ползване: **Нива**, категория на земята: **Трета**, предишен идентификатор: няма, номер по предходен план: **024037**, при съседи 32442.24.23, 32442.24.24, 32442.24.38, 32442.14.129, 32442.24.8;**********

13. ПОЗЕМЛЕН ИМОТ с идентификатор 32442.30.20 /три две четири четири две точка три нула точка две нула/ по кадастралната карта и кадастралните регистри на **с. Изворник**, община Вълчи дол, област Варна, одобрени със Заповед № РД-18-77 от 28.07.2016г. на Изп. директор на АГКК, адрес на поземления имот: местност „**Кавак екини**”, с площ от **12 371 кв.м** /дванадесет хиляди триста седемдесет и един квадратни метра/, трайно предназначение на територията: **Земеделска**, с начин на трайно ползване: **Нива**, категория на земята: **Трета**, предишен идентификатор: няма, номер по предходен план: **030020**, при съседи: 32442.30.19, 21645.5.50, 32442.30.21, 32442.30.7;**********

14. ПОЗЕМЛЕН ИМОТ с идентификатор 21717.15.17 /две едно седем едно седем точка едно пет точка едно седем/ по кадастралната карта и кадастралните регистри на **с. Добротич**, общ. Вълчи дол, обл. Варна, одобрени със Заповед РД-18-73/28.07.2016г. на Изп. директор на АГКК, адрес на поземления имот: местност **„Даа екенли”**, с площ от **4 120 кв.м** /четири хиляди сто и двадесет квадратни метра/, с трайно предназначение на територията: **Земеделска**, с начин на трайно ползване: **Нива**, категория на земята: **Трета**, предишен идентификатор: **няма**, номер по предходен план: **015017**, при граници: 21717.15.16, 21717.15.29, 21717.15.28, 21717.15.3, 21717.15.18.**********

15. ПОЗЕМЛЕН ИМОТ с идентификатор 21717.38.8 /две едно седем едно седем точка три осем точка осем/ по кадастралната карта и кадастралните регистри на **с. Добротич**, общ. Вълчи дол, обл. Варна, одобрени със Заповед РД-18-73/28.07.2016г. на Изп. директор на АГКК, последно изменение на кадастралната карта и кадастралните регистри, засягащо поземления имот е от 14.09.2017г., адрес на поземления имот: местност **„Енели ардъ”**, с площ от **9 999 кв.м** /девет хиляди деветстотин деветдесет и девет квадратни метра/, с трайно предназначение на територията: **Земеделска**, с начин на трайно ползване: **Нива**, категория на земята: **Трета**, предишен идентификатор: **няма**, номер по предходен план: **038008**, при съседи: 21645.33.2, 21717.38.18, 21717.40.21 и 21717.38.7.**********

16. ПОЗЕМЛЕН ИМОТ с идентификатор 21717.12.26 /две едно седем едно седем точка едно две точка две шест/ по кадастралната карта и кадастралните регистри на **с. Добротич**, общ. Вълчи дол, обл. Варна, одобрени със Заповед РД-18-73/28.07.2016г. на Изп. директор на АГКК, адрес на поземления имот: местност **„Даа екенли”**, с площ от **4 419 кв.м** /четири хиляди четиристотин и деветнадесет квадратни метра/, с трайно предназначение на територията: **Земеделска**, с начин на трайно ползване: **Нива**, категория на земята: **Трета**, предишен идентификатор: **няма**, номер по предходен план: **012026**, при граници: 21717.12.25, 21717.12.7, 21717.12.19, 21717.12.5 и 21717.12.27.**********

17. ПОЗЕМЛЕН ИМОТ с идентификатор 21717.12.25 /две едно седем едно седем точка едно две точка две пет/ по кадастралната карта и кадастралните регистри на **с. Добротич**, общ. Вълчи дол, обл. Варна, одобрени със Заповед РД-18-73/28.07.2016г. на Изп. директор на АГКК, последно изменение на кадастралната карта и кадастралните регистри, засягащо поземления имот е от 17.10.2019г., адрес на поземления имот: **местност „Даа екенли”**, с площ, съгласно скица и удостоверение за данъчна оценка, от **580 кв.м** /петстотин и осемдесет квадратни метра/, с трайно предназначение на територията: **Урбанизирана**, с начин на трайно ползване: **За електроенергийно производство**, предишен идентификатор: **няма**, номер по предходен план: **012006**, при съседи: 21717.12.26, 21717.12.27;**********

18. ПОЗЕМЛЕН ИМОТ с идентификатор 21717.11.31 /две едно седем едно седем точка едно едно точка три едно/ по кадастралната карта и кадастралните регистри на **с. Добротич**, общ. Вълчи дол, обл. Варна, одобрени със Заповед РД-18-73/28.07.2016г. на Изп. директор на АГКК, адрес на поземления имот: местност **„Даа екенли”**, с площ от **15 978 кв.м** /петнадесет хиляди деветстотин седемдесет и осем квадратни метра/, с трайно предназначение на територията: **Земеделска**, с начин на трайно ползване: **Нива**, категория на земята: **Трета**, предишен идентификатор: **няма**, номер по предходен план: **011031**, при съседи: 21717.11.30, 21645.21.82, 21717.11.3, 21717.11.26, 21717.11.28, 21717.11.1.**********

19. ПОЗЕМЛЕН ИМОТ с идентификатор 21717.11.30 /две едно седем едно седем точка едно едно точка три нула/ по кадастралната карта и кадастралните регистри на **с. Добротич**, общ. Вълчи дол, обл. Варна, одобрени със Заповед РД-18-73/28.07.2016г. на Изп. директор на АГКК, последно изменение на кадастралната карта и кадастралните регистри, засягащо поземления имот е от 27.06.2019г., адрес на поземления имот: **местност „Даа екенли”**, с площ, съгласно скица и удостоверение за данъчна оценка, от **520 кв.м** /петстотин и двадесет квадратни метра/, с трайно предназначение на територията: **Урбанизирана**, с начин на трайно ползване: **За електроенергийно производство**, предишен идентификатор: **няма**, номер по предходен план:

011002, при съседи: 21645.21.82, 21717.11.31;**********

20. ПОЗЕМЛЕН ИМОТ с идентификатор 27629.34.39 /две седем шест две девет точка три четири точка три девет/ по кадастралната карта и кадастралните регистри на **с. Есеница**, община Вълчи дол, област Варна, одобрени със Заповед № РД-18-74 от 28.07.2016г. на Изп. директор на АГКК, адрес на поземления имот: местност **„Кавaците**", с площ от **4 200 кв.м** /четири хиляди и двеста квадратни метра/, трайно предназначение на територията: **Земеделска,** с начин на трайно ползване: **Нива,** категория на земята: **Трета,** предишен идентификатор: **няма,** номер по предходен план: **034039,** при съседи: 27629.34.25, 27629.34.48, 27629.34.40.**********

21. ПОЗЕМЛЕН ИМОТ с идентификатор 27629.15.15 /две седем шест две девет точка едно пет точка едно пет/ по кадастралната карта и кадастралните регистри на **с. Есеница**, община Вълчи дол, област Варна, одобрени със Заповед № РД-18-74 от 28.07.2016г. на Изп. директор на АГКК, адрес на поземления имот: местност **„Геровски път**", с площ от **9 342 кв.м** /девет хиляди триста четиридесет и два квадратни метра/, трайно предназначение на територията: **Земеделска,** с начин на трайно ползване: **Нива,** категория на земята: **Трета,** предишен идентификатор: **няма,** номер по предходен план: **015015,** при граници: 27629.15.12, 27629.15.16, 27629.15.14, 27629.15.40;**********

22. ПОЗЕМЛЕН ИМОТ с идентификатор 27629.44.35 /две седем шест две девет точка четири четири точка три пет/ по кадастралната карта и кадастралните регистри на **с. Есеница**, община Вълчи дол, област Варна, одобрени със Заповед № РД-18-74 от 28.07.2016г. на Изп. директор на АГКК, местност **„Сулжа-водоемите**", с площ от **11 138 кв.м** /единадесет хиляди сто тридесет и осем квадратни метра/, трайно предназначение на територията: **Земеделска,** с начин на трайно ползване: **Нива,** категория на земята: **Трета,** предишен идентификатор: **няма,** номер по предходен план: **044035,** при съседи 27629.15.166, 27629.44.40, 27629.44.17, 27629.44.16, 27629.44.15, 27629.44.19, 27629.44.36.**********

23. ПОЗЕМЛЕН ИМОТ с идентификатор 27629.44.36 /две седем шест две девет точка четири четири точка три шест/ по кадастралната карта и кадастралните регистри на **с. Есеница**, община Вълчи дол, област Варна, одобрени със Заповед № РД-18-74 от 28.07.2016г. на Изп. директор на АГКК, адрес на поземления имот: местност **„Сулжа-водоемите**", с площ от **6 664 кв.м** /шест хиляди шестстотин шестдесет и четири квадратни метра/, трайно предназначение на територията: **Земеделска,** с начин на трайно ползване: **Нива,** категория на земята: **Трета,** предишен идентификатор: **няма,** номер по предходен план: **044036,** при съседи: 21645.15.166, 27629.44.35, 27629.44.19, 27629.44.38;**********

24. ПОЗЕМЛЕН ИМОТ с идентификатор 27629.34.40 /две седем шест две девет точка три четири точка четири нула/ по кадастралната карта и кадастралните регистри на **с. Есеница**, община Вълчи дол, област Варна, одобрени със Заповед № РД-18-74 от 28.07.2016г. на Изп. директор на АГКК, последно изменение на кадастралната карта и кадастралните регистри, засягащо поземления имот е от 06.07.2017г., адрес на поземления имот: местност **„Кавaците**", с площ от **9 754 кв.м** /девет хиляди седемстотин петдесет и четири квадратни метра/, трайно предназначение на територията: **Земеделска,** с начин на трайно ползване: **Нива,** категория на земята: **Трета,** предишен идентификатор: **няма,** номер по предходен план: **034040,** при съседи: 27629.34.39, 27629.34.48, 27629.34.25, 27629.34.44, 27629.34.33.**********

25. ПОЗЕМЛЕН ИМОТ с идентификатор 27629.21.33 /две седем шест две девет точка две едно точка три три/ по кадастралната карта и кадастралните регистри на **с. Есеница**, община Вълчи дол, област Варна, одобрени със Заповед № РД-18-74 от 28.07.2016г. на Изп. директор на АГКК, последно изменение на кадастралната карта и кадастралните регистри, засягащо поземления имот е от 06.07.2017г., адрес на поземления имот: местност **„Челиклия**", с площ от **10 002 кв.м** /десет хиляди и два квадратни метра/, трайно предназначение на територията: **Земеделска,** с начин на трайно ползване: **Нива,** категория на земята: **Трета,** предишен идентификатор: **няма,** номер по предходен план: **021033,** при съседи: 27629.21.43, 27629.21.32, 27629.21.34, 27629.21.35;**********

26. ПОЗЕМЛЕН ИМОТ с идентификатор 27629.13.23 /две седем шест две девет точка едно три точка две три/ по кадастралната карта и кадастралните регистри на **с. Есеница**, община Вълчи дол, област Варна, одобрени със Заповед № РД-18-74 от 28.07.2016г. на Изп. директор на АГКК, адрес на поземления имот: местност **„Геровски път**", с площ на имота от **27 999 кв.м** /двадесет и седем хиляди деветстотин деветдесет и девет квадратни метра/, трайно предназначение на територията: **Земеделска,** с начин на трайно ползване: **Нива,** категория на земята: **Трета,** предишен идентификатор: **няма,** номер по предходен план: **013023,** при съседи: 27629.13.45, 27629.13.62, 27629.13.46, 27629.13.53, 27629.13.6, 27629.13.5, 27629.13.52, 27629.13.51.**********

Дарителите Добромир Йорданов Вълчев и Желязка Трендафилова Вълчева си запазват правото да получават рентата за даряваните недвижими имоти до края на живота си.****

Общата данъчна оценка на имотите, описани по-горе е 29 714,20 лв. /двадесет и девет хиляди седемстотин и четиринадесет лева и двадесет стотинки/.**********

II. Дарената, **Катина Добромирова Йорданова,** представлявана от пълномощника си Желязка Трендафилова Вълчева, заяви, че е съгласна и приема с благодарност направеното дарение на недвижими имоти, посочени в т. I от настоящия договор при условието на запазено пожизнено право за получаване на рента за даряваните имоти за **Добромир Йорданов Вълчев и за Желязка Трендафилова Вълчева**.**********

Участващите в нотариалното производство заявиха, че са съгласни с всички клаузи на договора за дарение и са запознати ясно и недвусмислено с правните му последици, с оглед правата и интересите си.**********

След като се убедих в самоличността, дееспособността и представителната власт на страните, че дарителите са собственици на даряваните недвижими имоти и че същите нямат непогасени публични, държавни и общински задължения, нямат наложена обезпечителна мярка по Закона за отнемане в полза на държавата на имущество придобито от престъпна дейност и че са спазени особените изисквания на закона, и след като страните ми заявиха, че нямат други документи от значение за това дарение, освен представените и подробно описани по-долу, приех представения от страните проект за нотариален акт.**********

След като изясних волята на страните и фактическото положение, запознах ги ясно, и недвусмислено с правните последици на договора, който сключват, актът се прочете на страните, и след одобрението му, се подписа от страните и от мен– Нотариуса.**********

При съставянето на акта бяха представени следните документи: Нотариален акт № 167, том 12, дело 2321, вх.рег. № 3409 от 16.11.2011г. на СВ при РС-Девня; Нотариален акт № 166, том 7, дело 1401, вх.рег. № 2069 от 08.06.2016г. на СВ при РС-Девня; Нотариален акт № 100, том 10, дело 1879, вх.рег. № 2658 от 09.09.2011г. на СВ при РС-Девня; Нотариален акт № 69, том 9, дело 1713, вх.рег. № 2884 от 01.10.2015г. на СВ при РС-Девня; Нотариален акт № 184, том 9, дело 1571, вх.рег. № 2739 от 06.10.2010г. на СВ при РС-Девня; Нотариален акт № 166, том 12, дело 2320, вх.рег. № 3408 от 16.11.2011г. на СВ при РС-Девня; Нотариален акт № 97, том 4, дело 701, вх.рег. № 1224 от 20.04.2012г. на СВ при РС-Девня; Нотариален акт № 66, том 9, дело 1649, вх.рег. № 2338 от 04.08.2011г. на СВ при РС-Девня; Нотариален акт № 87, том 3, дело 503, вх.рег. № 923 от 25.04.2017г. на СВ при РС-Девня; Нотариален акт № 151, том 7, дело 1341, вх.рег. № 1922 от 29.06.2011г. на СВ при РС-Девня; Нотариален акт № 77, том 9, дело 1656, вх.рег. № 2346 от 05.08.2011г. на СВ при РС-Девня; Нотариален акт № 3, том 2, дело 210, вх.рег. № 921 от 05.04.2001г. на СВ при РС-Девня; Нотариален акт № 172, том 7, дело 1408, вх.рег. № 2089 от 09.06.2016г. на СВ при РС-Девня; Нотариален акт № 66, том 12, дело 2617, вх.рег. № 3614 от 07.11.2008г. на СВ при РС-Девня; Нотариален акт № 136, том 9, дело 1280, вх.рег. № 2668 от 17.09.2009г. на СВ при РС-Девня; Нотариален акт № 162, том 10, дело 1938, вх.рег. № 2740 от 15.09.2011г. на СВ при РС-Девня; Нотариален акт № 120, том 7, дело 1314, вх.рег. № 3024 от 12.07.2013г. на СВ при РС-Девня; Нотариален акт № 169, том 10, дело 1947, вх.рег. № 3217 от 09.10.2012г. на СВ при РС-Девня; Скици с изх. № 15-476317, 15-476303, № 15-476292, № 15-476273, № 15-476277, № 15-476283, № 15-610020, № 15-476114, № 15-476125, № 15-476094, № 15-476107, № 15-476098, № 15-476117, № 15-476017, № 15-476025, № 15-476041, № 15-476055, № 15-476048, № 15-476034, издадени на 05.05.2021г., № 15-591198, № 15-591201, издадени на 03.06.2021г., № 15-610009, издадена на 08.06.2021г., № 15-627000, № 15-627023, издадени на 11.06.2021г., № 15-702026 и № 15-702018, издадени на 29.06.2021г. от СГКК–гр.Варна; Удостоверения за данъчна оценка с изх. № 5307000903, № 5307000902, 5307000901, 5307000867, 5307000864, 5307000865, 5307000863, 5307000887, 5307000886, 5307000891, 5307000888, 5307000889, 5307000890, 5307000884, 5307000885, 5307000883, 5307000882, 5307000876, 5307000878, 5307000874, 5307000875, 5307000879, 5307000880, 5307000881, издадени на 15.06.2021г. и № 5307001150 и № 5307001149, изд. на 12.07.2021г. от Отдел „МДТНП" при Община Вълчи дол; Декларации по чл. 25 ал.8 от ЗННД и по чл. 264 ал. 1 от ДОПК; Квитанция за платена такса вписване.**********

ДАРИТЕЛИ:

1. Добромир Йорданов Вълчев

2. Желязка Трендафилова Вълчева

ДАРЕН: Желязка Трендафилова Вълчева

/пълномощник/

НОТАРИУС:

НОТАРИУС № 465 * Велин Мейстеров * Район на действие Р.С. ДЕВНЯ * РЕПУБЛИКА БЪЛГАРИЯ

Нотариус №225 * Република България * Илко КЪНЕВ Район на действие Р.С. ПРОВАДИЯ

Нотариална такса по ЗННД

Удостоверяван

материален интерес:

5 429,50 лв.

Пропорц. такса: 101,10 лв.

Обикн. такса: 5 лв.

Доп. такса: ..... лв.

Всичко: 106,10 лв.

Сметка № ..... от ..... г.

Кв. № ..... от ..... г.

Вписвания по ЗС / ПВ

Служба по вписванията

Вх. рег. № 2957 от 12-07-2011 г.

Акт. № 44 том VIII дело № 12441/11 г.

Партидна книга: том ..... стр.....

Такса за вписване по ЗДТ:

10,- лв.

Кв. № ..... от ..... г.

СЪДИЯ ПО ВПИСВАНИЯТА:

Стефка Пиндикова

АГЕНЦИЯ ПО ВПИСВАНИЯТА ПРОВАДИЯ Служба по вписванията

НОТАРИАЛЕН АКТ

ЗА ДАРЕНИЕ НА НЕДВИЖИМ ИМОТ

№ 180 том III рег. № 5494 дело № 548 от 2011 г.

На 07. 07. 2011 / седми юли две хиляди и единадесета / година, пред мен Илко Кънев - Нотариус, с район на действие Районен съд Провадия, вписан с рег. № 225 в регистъра на Нотариалната камара, в канцеларията ми в гр. Провадия, се явиха: **КАТИНА ДОБРОМИРОВА ЙОРДАНОВА**, [redacted] с постоянен адрес: гр.София, ул."Солун" №51, ет.6, ап.12, с лична карта [redacted] издадена на 16.09.2008 г. от МВР-София, от една страна като **ДАРИТЕЛ**, и от друга страна: **КАТИНА ДОБРОМИРОВА ЙОРДАНОВА**, ЕГН: [redacted] с постоянен адрес: гр.София, ул."Солун" №51, ет.6, ап.12, с лична карта [redacted], издадена на 16.09.2008 г. от МВР-София, действаща като майка и законен представител на малолетното си дете – **СИМОН СВЕТОЗАР БОНЕВА**, ЕГН [redacted]50, с постоянен адрес: гр.София, [redacted] от друга страна като **НАДАРЕН** и след като се уверих в тяхната самоличност и дееспособност, същите ми заявиха, че сключват следния договор:-------

I. КАТИНА ДОБРОМИРОВА ЙОРДАНОВА дарява на дъщеря си **СИМОН СВЕТОЗАР БОНЕВА, чрез своята майка и законен представител КАТИНА ДОБРОМИРОВА ЙОРДАНОВА** следните свои собствени недвижими имоти: **1. НИВА,** находяща се в землището на **село Ветрино**, Община Ветрино, Варненска област, ЕКАТТЕ 10865 (десет хиляди осемстотин шестдесет и пет), в местността „Терасите", с площ от **9.000** декара (девет декара и нула кв.м.), представляваща имот **№ 055018** (нула, пет, пет, нула, едно, осем) по плана за земеразделяне, втора категория, при граници: имот № 055019 – Нива, имот № 000107 – Полски път, имот № 055017 – Нива и имот № 055036 - Нива. Данъчната оценка на имота е 1512,00 лв.(хиляда петстотин и дванадесет лева). **2. НИВА,** находяща се в землището на **село Момчилово**, Община Ветрино, Варненска област, ЕКАТТЕ 49000 (четиридесет и девет хиляди), в местността „Тепето", с площ от **17.000** декара (седемнадесет декара и нула кв.м.), представляваща имот **№ 010002** (нула, едно, нула, нула, нула, две) по плана за земеразделяне, четвърта категория, при граници: имот № 010003 – Нива, имот № 000034 – Прокар, имот № 010001 – Нива, имот № 010021 - Нива, имот № 010020 - Нива, имот № 010019 - Нива, имот № 010015 - Нива и имот № 010014 - Нива. Върху имота има следните ограничения: Главна водопроводна мрежа. Над водопровода и на три метра от двете му страни се забранява разполагане на трайни и временни постройки и трайни насаждения. Данъчната оценка на имота е [redacted] лв [redacted]. **3. НИВА,** находяща се в землището на **село Момчилово**, Община Ветрино, Варненска област, ЕКАТТЕ 49000 (четиридесет и девет хиляди), в местността „Пясъка", с площ от **5.001** декара (пет декара и един кв.м.), представляваща имот **№ 002039** (нула, нула, две, нула, три,

девет) по плана за земеразделяне, четвърта категория, при граници: имот № 000031 – Полски път, имот № 002031 – Нива, имот № 002038 - Нива и имот № 000034 - Прокар. Данъчната оценка на имота е 516,10 лв.(петстотин и шестнадесет лева и десет стотинки). **4. НИВА,** находяща се в землището на **село Момчилово**, Община Ветрино, Варненска област, ЕКАТТЕ 49000 (четиридесет и девет хиляди), в местността „Девненски път", с площ от **6.229** декара (шест декара и двеста двадесет и девет кв.м.), представляваща имот **№ 018020** (нула, едно, осем, нула, две, нула) по плана за земеразделяне, втора категория, при граници: имот № 018021 – Нива, имот № 018025 - Нива и имот № 018019 – Нива и имот № 000134 – Полски път. Данъчната оценка на имота е [redacted] осемдесет стотинки). Общат данъчна оценка и на четирите имота е в размер на [redacted] лв.[redacted]----------

II. ДАРИТЕЛКАТА **КАТИНА ДОБРОМИРОВА ЙОРДАНОВА** си запазва **безвъзмездно право на ползване** върху описаните в пунк I. недвижими имоти до като е жива.----------

III.НАДАРЕНАТА **СИМОН СВЕТОЗАР БОНЕВА, чрез своята майка и законен представител КАТИНА ДОБРОМИРОВА ЙОРДАНОВА** заяви, че е съгласна и приема с благодарност така направеното дарение на недвижимите имот подробно описани в пункт I от настоящия договор и при условията посочени в него.----------

Като се уверих, че ДАРИТЕЛКАТА е собственик на имотите и че са изпълнени особените изисквания на законите за сключване на договора, съставих този нотариален акт. Актът се прочете на страните и след одобрението му се подписа от тях и от мен, Нотариуса.----------

При съставянето на акта се представиха следните документи, установяващи правото на собственост и изпълнението на особените изисквания на законите: 1. Н.а. №68, т.V, рег.№6967, д.№801 от 2008г. на Нотариус И.Кънев; 2. Н.а. №176, т.IX, рег.№6730, д.№1621 от 2007г. на Нотариус И.Кънев; 3. Н.а. №182, т.III, рег.№2451, д.№531 от 2004г. на Нотариус И.Кънев; 4.Скици № К00039/04.07.2011г., № К00064/04.07.2011г., № К00066/04.07.2011г. и № К00065/04.07.2011г. издадени от Общинска служба „Земеделие" – Ветрино; 5.Удостоверения за данъчни оценки № 1267, № 1266, №1265 и № 1264 всички от 06.07.2011 г. на; Община Ветрино; 6.Декларации; 7. Квитанции за платени такси.----------

ДАРИТЕЛ: Катина Добромирова Йорданова

НАДАРЕН: Катина Добромирова Йорданова

НОТАРИУС:

Нотариус №225 * Илко КЪНЕВ * Район на действие Р.С. ПРОВАДИЯ * Република България



...а такса по ЗННД
...териален интерес:
10 326,00 лв.
..... 163,11.....лв.
.....10,00.....лв.
.....лв.
.....г.
.....2022.....г.
.....173,11..... лв.

Вписване по ЗС/ПВ 02 -06- 2022
Служба по вписванията
Вх. рег. № 1293 дв.вх.№ 1268 от .....г.
Акт № 100 том IV дело 417 /2022г.
Партидна книга: том..... стр.....
№ по имотна партида.....
Такса за вписване по ЗДТ 10,33 лв.
Кв. № .....от .....г.
СЪДИЯ ПО ВПИСВАНИЯТА:
.....



НОТАРИАЛЕН АКТ
ЗА ДАРЕНИЕ НА НЕДВИЖИМ ИМОТ

№ 96 том III рег. № 2506 дело № 382 от 02.06.2022год.

Днес, 02.06.2022 год. /втори юни две хиляди двадесет и втора година/, пред мен, Полина Спасова –помощник-нотариус по заместване при **Велин Майсторов-** Нотариус с район на действие Районен Съд гр. Девня, вписан в регистъра на Нотариалната камара под № 465 в кантората ми в гр. Девня, се явиха от една страна: **Желязка Трендафилова Вълчева, ЕГН** [redacted] притежаваща лична карта № [redacted] изд. на 12.05.2021г. от МВР-Варна, постоянен адрес: обл. Варна, общ. Вълчи дол, гр. Вълчи дол, ул. "Оборище" № 19 и **Добромир Йорданов Вълчев, ЕГ**[redacted] притежаващ лична карта № [redacted] изд. на 12.09.2018г. от МВР-Варна, постоянен адрес: обл. Варна, общ. Вълчи дол, гр. Вълчи дол, ул. "Оборище" № 19, като **Дарители** и от друга страна: Желязка Трендафилова Вълчева, ЕГН [redacted] притежаваща лична карта № [redacted] изд. на 12.05.2021г. от МВР-Варна, постоянен адрес: обл. Варна, общ. Вълчи дол, гр. Вълчи дол, ул. "Оборище" № 19, **като пълномощник на Дарения Катина Добромирова Йорданова, ЕГН** [redacted] притежаваща лична карта № [redacted] изд. на 25.02.2015, от МВР-Варна, постоянен адрес: обл. Варна, общ. Варна, гр. Варна, ж.к. "Чайка" № 98, вх. 2, ет. 2, ап. № 6, редовно упълномощена с пълномощно с удостоверен подпис с рег. № 3061 и удостоверено съдържание с рег. № 3062, том 1, акт 122 на 01.07.2021г. по описа на Велин Майсторов- Нотариус с рег. № 465 на НК и район на действие РС Девня и след като се уверих в тяхната самоличност, дееспособност и представителна власт, същите ми заявиха, че сключват следния договор:**********

I. Желязка Трендафилова Вълчева и Добромир Йорданов Вълчев ДАРЯВАТ на дъщеря си Катина Добромирова Йорданова, представлявана от пълномощника си Желязка Трендафилова Вълчева, собствените си недвижими имоти, придобити чрез покупко-продажба и в режим на СИО и замяна, а именно:**********

1. ПОЗЕМЛЕН ИМОТ с идентификатор 21717.22.11 /две едно седем едно седем точка две две точка едно едно/ по кадастралната карта и кадастралните регистри на **с. Добротич**, община Вълчи дол, област Варна, одобрени със Заповед РД-18-73/28.07.2016г. на Изп. директор на АГКК, адрес на поземления имот: **местност „Балабана",** с площ от **17 113 кв.м** /седемнадесет хиляди сто и тринадесет квадратни метра/, с трайно предназначение на територията: **Земеделска,** с начин на трайно ползване: **Нива,** категория на земята: **Трета,** предишен идентификатор: **няма,** номер по предходен план: **022011,** при съседи: 21717.22.12, 21717.22.29, 21717.22.16, 21717.22.17, 21717.22.10 и 21717.28.92.**********

2. ПОЗЕМЛЕН ИМОТ с идентификатор 21717.59.14 /две едно седем едно седем точка пет девет точка едно четири/ по кадастралната карта и кадастралните регистри на **с. Добротич**, община Вълчи дол, област Варна, одобрени със Заповед РД-18-73/28.07.2016г. на Изп. директор на АГКК, последно изменение на кадастралната карта и кадастралните регистри, засягащо поземления имот е от 12.11.2021г., адрес на поземления имот: **местност „Татар асан",** с площ от **22 999 кв.м** /двадесет и две хиляди деветстотин деветдесет и девет квадратни метра/, с трайно предназначение на територията: **Земеделска,** с начин на трайно ползване: **Нива,** категория на земята: **Трета,** предишен идентификатор: **няма,** номер по предходен план: **059014,** при съседи: 21717.59.15, 21717.59.65, 21717.59.31, 21717.59.32, 21717.59.13 и 21717.57.53.**********

3. ПОЗЕМЛЕН ИМОТ с идентификатор 21717.17.43 /две едно седем едно седем точка едно седем точка четири три/ по кадастралната карта и кадастралните регистри на **с. Добротич**, община Вълчи дол, област Варна, одобрени със Заповед РД-18-73/28.07.2016г. на Изп. директор на АГКК, адрес на поземления имот: **местност „Мат мара",** с площ от **3 064 кв.м** /три хиляди шестдесет и четири квадратни метра/, с трайно предназначение на територията: **Земеделска,** с начин на трайно ползване: **Нива,** категория на земята: **Трета,** предишен идентификатор: **няма,** номер по предходен план: **017043,** при граници на имота: имоти с идентификатори 21717.17.18, 21717.17.44, 21717.17.42, 21717.17.16, 21717.17.13;**********

4. ПОЗЕМЛЕН ИМОТ с идентификатор 21717.17.42 /две едно седем едно седем точка едно седем точка четири две/ по кадастралната карта и кадастралните регистри на на **с. Добротич**, община Вълчи дол, област Варна, одобрени със Заповед РД-18-73/28.07.2016г. на Изп. директор на АГКК, последно изменение на кадастралната карта и кадастралните регистри, засягащо поземления имот е от 17.10.2019г., адрес на поземления имот: **местност „Мат мара",** с площ от **520 кв.м** /петстотин и двадесет квадратни метра/, с трайно предназначение на територията: **Урбанизирана,** с начин на трайно ползване: **За електроенергийното производство,** предишен идентификатор: **няма,** номер по предходен план: **017017,** при съседи: 21717.17.44, 21717.17.43;********

5. ПОЗЕМЛЕН ИМОТ с идентификатор 21717.59.15 /две едно седем едно седем точка пет девет точка едно пет/ по кадастралната карта и кадастралните регистри на **с. Добротич**, община Вълчи дол, област Варна, одобрени със Заповед РД-18-73/28.07.2016г. на Изп. директор на АГКК, адрес на поземления имот: **местност „Татар асан",** с площ от **20 701 кв.м** /двадесет хиляди седемстотин и един квадратни метра/, с трайно предназначение на територията: **Земеделска,** с начин на трайно ползване: **Нива,** категория на земята: **Трета,** предишен идентификатор: **няма,** номер по предходен план: **059015,** при съседи: 21717.59.16, 21717.59.28, 21717.59.29, 21717.59.65, 21717.59.14 и 21717.57.53;**********

6. ПОЗЕМЛЕН ИМОТ с идентификатор 32442.25.85 /три две четири четири две точка две пет точка осем пет/ по кадастралната карта и кадастралните регистри на **с. Изворник**, община Вълчи дол, област Варна, одобрени със Заповед РД-18-77 от 28.07.2016г. на Изп. директор на АГКК, адрес на поземления имот: **местност „Юртлук",** с площ от **13 653 кв.м** /тринадесет хиляди шестстотин петдесет и три квадратни метра/, трайно предназначение на територията: **Земеделска**, с начин на трайно ползване: **Нива**, категория на земята: **Трета**, предишен идентификатор: няма, номер по предходен план: **025085**, при съседи: 32442.25.45, 32442.25.86, 32442.25.36, 32442.25.94, 32442.25.37;****

Общата данъчна оценка на имотите, описани по-горе е 10 326,00 лв. (десет хиляди триста двадесет и шест лева).**********

II. Дарената, **Катина Добромирова Йорданова,** представлявана от пълномощника си Желязка Трендафилова Вълчева, заяви, че е съгласна и приема с благодарност направеното дарение на недвижими имоти, посочени в т. I от настоящия договор.******

Участващите в нотариалното производство заявиха, че са съгласни с всички клаузи на договора за дарение и са запознати ясно и недвусмислено с правните му последици, с оглед правата и интересите си.**********

След като се убедих в самоличността, дееспособността и представителната власт на страните, че дарителите са собственици на даряваните недвижими имоти и че същите

нямат непогасени публични, държавни и общински задължения, нямат наложена обезпечителна мярка по Закона за отнемане в полза на държавата на имущество придобито от престъпна дейност и че са спазени особените изисквания на закона, и след като страните ми заявиха, че нямат други документи от значение за това дарение, освен представените и подробно описани по-долу, приех представения от страните проект за нотариален акт.**********

След като изясних волята на страните и фактическото положение, запознах ги ясно, и недвусмислено с правните последици на договора, който сключват, актът се прочете на страните, и след одобрението му, се подписа от страните и от мен– Нотариуса.*********

При съставянето на акта бяха представени следните документи: Нотариален акт, вписан в СВ при АВ гр. Девня с акт № 33, том XIV, дело 2745, вх. рег. 3810 на 05.11.2008г.; Нотариален акт, вписан в СВ при АВ гр. Девня с акт № 151, том 7, дело 1341, вх. рег. 1922 на 29.06.2011г.; Нотариален акт, вписан в СВ при АВ гр. Девня с акт № 108, том 5, дело 903, вх. рег. 2156 на 17.05.2013г.; Нотариален акт, вписан в СВ при АВ гр. Девня с акт № 93, том 9, дело 1704, вх. рег. 2821 на 15.10.2021г. Скици № 15-558944, № 15-558942, № 15-558947, № 15-558820, № 15-558938, № 15-558940, издадени на 24.05.2022г. от СГКК–гр.Варна; Удостоверения за данъчна оценка с изх. № 5307001652, № 5307001656, 5307001653, 5307001651, 5307001657, 5307001658, издадени на 30.05.2022г. от Отдел „МДТНП" при Община Вълчи дол; Пълномощно; Декларации по чл. 25 ал.8 от ЗННД и по чл. 264 ал. 1 от ДОПК; Квитанция за платена такса вписване и данък по ЗМДТ.**********

ДАРИТЕЛИ:

1. Желуска Трендафилова Вълчева

2. Добромир Тодоранов Вълчев

ДАРЕН: Желуска Трендафилова Вълчева
/пълномощник/

НОТАРИУС:

НОТАРИУС № 485 * Велин Майсторов Район на действие Р.С. ДЕВНЯ РЕПУБЛИКА БЪЛГАРИЯ

ПОЛИНА СПАСОВА
ПОМОЩНИК - НОТАРИУС
ПО ЗАМЕСТВАНЕ

ПРАЗНА
СТРАНИЦА

отариална такса по ЗННД
чван материален интерес: .
.....116 770,20..... лв.
.....764,04.....лв.
..... 30,00.....лв.
.....лв.
.....от.....г.
.....от.....2011.....г.

Всичко: .....794,04..... лв.

Вписване по ЗС/ПВ
Служба по вписванията
Вх. рег. N ...2075.....от 13-07-2011
Акт N ...51.....том...8...дело 1176/11 г.
Партидна книга: том..... стр. .....
N по имотна партида.....
Такса за вписване по ЗДТ ...116,77.лв.
Кв. N .....от .....г.

СЪДИЯ ПО ВПИСВАНИЯТА:

.....

АГЕНЦИЯ ПО ВПИСВАНИЯТА Служба по вписванията

НОТАРИАЛЕН АКТ
ЗА ДАРЕНИЕ НА НЕДВИЖИМИ ИМОТИ

№ 125 том III рег. № 3365 дело 443 от 11.07.2011год.

Днес 11.07. 2011 /единадесети юли две хиляди и единадесета / година пред мен **ВЕЛИН МАЙСТОРОВ** - Нотариус с район на действие Районен Съд гр. Девня, вписан в регистъра на Нотариалната камара под № 465 в канцеларията ми в гр. Девня, се явиха: **КАТИНА ДОБРОМИРОВА ЙОРДАНОВА**, ЕГН: [redacted] с постоянен адрес: гр.София, ул."Солун" №51, ет.6, ап.12, с лична карта № [redacted] издадена на 16.09.2008 г. от МВР-София, от една страна като **ДАРИТЕЛ**, и от друга страна: КАТИНА ДОБРОМИРОВА ЙОРДАНОВА, ЕГН: [redacted] с постоянен адрес: гр.София, ул."Солун" №51, ет.6, ап.12, с лична карта № [redacted] издадена на 16.09.2008 г. от МВР-София, действаща като майка и законен представител на малолетното си дете – **СИМОН СВЕТОЗАР БОНЕВА**, ЕГН [redacted] с постоянен адрес: гр.София, ул."Солун" №51, ет.6, ап.12 като **НАДАРЕН** и след като се уверих в тяхната самоличност и дееспособност, същите ми заявиха, че сключват следния договор.----------

I.КАТИНА ДОБРОМИРОВА ЙОРДАНОВА дарява на дъщеря си **СИМОН СВЕТОЗАР БОНЕВА,** чрез своята майка и законен представител КАТИНА ДОБРОМИРОВА ЙОРДАНОВА следните свои собствени недвижими имоти, находящи се в землищата на с. Добротич, общ. Вълчи дол, ЕКАТТЕ 21717 /две, едно, седем, едно, седем /, с. Калоян, общ. Вълчи дол, ЕКАТТЕ 35506 /три, пет, пет, нула, шест/, с. Есеница ,общ. Вълчи дол, ЕКАТТЕ 27629 /две, седем, шест, две, девет /, а именно:----------

1. ПОЗЕМЛЕН ИМОТ № 022012/нула две две нула едно две /, находящ се в землището на **с. Добротич**, с ЕКАТТЕ 21717 /две едно седем едно седем/, общ. Вълчи дол, обл. Варна , в местността „ **Балабана** ", целият с площ от **10,599 дка**/десет дка петстотин деветдесет и девет кв.м/, с начин на трайно ползване – **полска култура** , категория на земята при неполивни условия –**трета,** при граници: Землищна граница, имот № 022011 ,имот № 022029 , имот № 022030, имот № 022013. Право на преминаване през имот №022013. Данъчната оценка на описания по-горе недвижим поземлен имот е в размер на 1402.20 лв./хиляда четиристотин и два лева и двадесет ст./.----------

2. ПОЗЕМЛЕН ИМОТ № 040003 /нула четири нула нула нула три /, находящ се в землището на **с. Добротич**, с ЕКАТТЕ 21717 /две едно седем едно седем/, общ. Вълчи дол, обл. Варна , в местността „ **Енели ардъ** ", целият с площ от **10,000 дка** /десет дка /, с начин на трайно ползване – **ПОЛСКА КУЛТУРА** , категория на земята при неполивни условия –**трета,** при граници: имот № 040002 , имот № 000107 – полски път ,имот № 040004 , имот №040017 , имот № 040010. Право на преминаване през имот №040004. Данъчната оценка на описания по-горе недвижим поземлен имот е в размер на 1323.00лв./хиляда триста двадесет и три лева и нула ст./.----------

3. ПОЗЕМЛЕН ИМОТ № 050026 /нула пет нула нула две шест /, находящ се в землището на **с. Добротич**, с ЕКАТТЕ 21717 /две едно седем едно седем/, общ. Вълчи дол, обл. Варна , в местността „ **Карши** ", целият с площ от **4,999 дка** /четири дка деветстотин деветдесет и девет кв. м/, с начин на трайно ползване – **ПОЛСКА КУЛТУРА** , категория на земята при неполивни условия –**трета,** при граници: имот № 050027 , имот № 050013 , имот № 050014,имот № 050025, имот № 000126 – полски път. Данъчната оценка на описания по-горе недвижим поземлен имот е в размер на 771.60 лв./седемстотин седемдесет и един лева и шестдесет ст./.----------

4. ПОЗЕМЛЕН ИМОТ № 061030 /нула шест едно нула три нула /, находящ се в землището на **с. Добротич**, с ЕКАТТЕ 21717 /две едно седем едно седем/, общ. Вълчи дол, обл. Варна , в местността „ **Чокур тарла** ", целият с площ от **10,000 дка** /десет дка/, с начин на трайно ползване – **ПОЛСКА КУЛТУРА** , категория на земята при неполивни условия –**трета,** при граници: имот № 061050 , имот №061031, имот № 000135-полски път , имот № 000134 – полски път.Върху имота има учредено право на строеж. Данъчната оценка на описания по-горе недвижим поземлен имот е в размер на 1176.00лв./хиляда сто седемдесет и шест лева и нула ст./----------

5. ПОЗЕМЛЕН ИМОТ № 016018 /нула едно шест нула едно осем /, находящ се в землището на **с. Добротич**, с ЕКАТТЕ 21717 /две едно седем едно седем/, общ. Вълчи дол, обл. Варна , в местността „

Даа екенли ", целият с площ от **3,002 дка** /три дка и два кв.м/, с начин на трайно ползване – **ПОЛСКА КУЛТУРА** , категория на земята при неполивни условия –**трета,** при граници: имот № 016017 , имот № 000030 – полски път ,имот № 016019 , имот №016040, имот №016041 . Данъчната оценка на описания по-горе недвижим поземлен имот е в размер на 353.00 лв./ триста петдесет и три лева и нула ст./.----------

6. ПОЗЕМЛЕН ИМОТ № 017003 /нула едно седем нула нула три /, находящ се в землището на **с. Добротич**, с ЕКАТТЕ 21717 /две едно седем едно седем/, общ. Вълчи дол, обл. Варна , в местността „ **Мат Мара** ", целият с площ от **4,676 дка** /четири дка шестстотин седемдесет и шест кв.м/, с начин на трайно ползване – **полска култура** , категория на земята при неполивни условия –**трета,** при граници: имот № 017002 ,имот № 000006-полски път , имот № 017004, имот № 017030. Върху имота има учредено право на строеж Данъчната оценка на описания по-горе недвижим поземлен имот е в размер на 618.60 лв./ шестстотин и осемнадесет лева и шестдесет ст./----------

7. ПОЗЕМЛЕН ИМОТ № 037001 /нула три седем нула нула едно /, находящ се в землището на **с. Добротич**, с ЕКАТТЕ 21717 /две едно седем едно седем/, общ. Вълчи дол, обл. Варна , в местността „ **Енели ардъ** ", целият с площ от **5,000 дка** /пет дка/, с начин на трайно ползване – **ПОЛСКА КУЛТУРА** , категория на земята при неполивни условия –**трета,** при граници: имот № 000033 – полски път ,имот № 000110 – полски път , имот № 037002, имот № 037005, имот №037004 . Данъчната оценка на описания по-горе недвижим поземлен имот е в размер на 661.50 лв./шестстотин шестдесет и един лева и петдесет ст./.-

8. ПОЗЕМЛЕН ИМОТ № 045031 /нула четири пет нула три едно/, находящ се в землището на **с. Добротич**, с ЕКАТТЕ 21717 /две едно седем едно седем/, общ. Вълчи дол, обл. Варна , в местността „ **Фъндаклък** ", целият с площ от **16,001 дка** /шестнадесет дка и един кв.м /, с начин на трайно ползване – **ПОЛСКА КУЛТУРА** , категория на земята при неполивни условия –**трета,** при граници: имот № 045012 , имот № 045011 ,имот № 045033 , имот №000119 – полски път , имот №045030. Данъчната оценка на описания по-горе недвижим поземлен имот е в размер на 2 469.80лв./ две хиляди четиристотин шестдесет и девет лева и осемдесет ст./.----------

9. ПОЗЕМЛЕН ИМОТ № 053032 /нула пет три нула три две /, находящ се в землището на **с. Добротич**, с ЕКАТТЕ 21717 /две едно седем едно седем/, общ. Вълчи дол, обл. Варна , в местността „ **Карши** ", целият с площ от **6,001 дка** /шест дка и един кв. м/, с начин на трайно ползване – **ПОЛСКА КУЛТУРА** , категория на земята при неполивни условия –**четвърта,** при граници: имот № 053031 ,имот № 000090 – полски път , имот № 053033, имот №053009, имот № 053008. Право на преминаване през имот № 053031. Право на преминаване през имот № 053033. Върху имота има учредено право на строеж Данъчната оценка на описания по-горе недвижим поземлен имот е в размер на 619.30лв./шестстотин и деветнадесет лева и тридесет ст./.----------

10. ПОЗЕМЛЕН ИМОТ № 054008 /нула пет четири нула нула осем /, находящ се в землището на **с. Добротич**, с ЕКАТТЕ 21717 /две едно седем едно седем/, общ. Вълчи дол, обл. Варна , в местността „ **Татар Асан** ", целият с площ от **6,999 дка** /шест дка деветстотин деветдесет и девет кв.м/, с начин на трайно ползване – **ПОЛСКА КУЛТУРА** , категория на земята при неполивни условия –**трета,** при граници: имот № 054007 , имот № 000127 – полски път ,имот № 054009 , имот №054015, имот №054016 . Върху имота има следните ограничения: 1 /едно/ Главна водопроводна мрежа. Над водопровода и на 3 м от двете му страни се забранява разполагане на трайни и временни постройки ,и трайни насаждения. Право на преминаване през имот № 054007. Право на преминаване през имот № 054009. Върху имота има учредено право на строеж. Данъчната оценка на описания по-горе недвижим поземлен имот е в размер на 1 080,30лв./хиляда и осемдесет лева и тридесет ст./.----------

11. ПОЗЕМЛЕН ИМОТ № 059032 /нула пет девет нула три две /, находящ се в землището на **с. Добротич**, с ЕКАТТЕ 21717 /две едно седем едно седем/, общ. Вълчи дол, обл. Варна , в местността „ **Татар Асан** ", целият с площ от **10,001 дка** /десет дка и един кв.м/, с начин на трайно ползване – **ПОЛСКА КУЛТУРА** , категория на земята при неполивни условия –**трета,** при граници: имот № 059013 ,имот № 059033 , имот № 000138 – полски път, имот № 059031, имот №059014 . Данъчната оценка на описания по-горе недвижим поземлен имот е в размер на 1 176.10лв./хиляда сто седемдесет и шест лева и десет ст./.-----

12. ПОЗЕМЛЕН ИМОТ № 059030 /нула пет девет нула три нула/, находящ се в землището на **с. Добротич**, с ЕКАТТЕ 21717 /две едно седем едно седем/, общ. Вълчи дол, обл. Варна , в местността „ **Татар Асан** ", целият с площ от **11,001 дка** /единадесет дка и един кв.м/, с начин на трайно ползване – **полска култура** , категория на земята при неполивни условия –**трета,** при граници: имот № 059014 , имот № 059031, имот № 000138 – полски път ,имот № 059029 , имот №059015. Върху имота има учредено право на строеж. Данъчната оценка на описания по-горе недвижим поземлен имот е в размер на 1 293,70лв./хиляда двеста деветдесет и три лева и седемдесет ст./.----------

13. ПОЗЕМЛЕН ИМОТ № 045039 /нула четири пет нула три девет /, находящ се в землището на **с. Добротич**, с ЕКАТТЕ 21717 /две едно седем едно седем/, общ. Вълчи дол, обл. Варна , в местността „ **Фъндаклък** ", целият с площ от **19,609 дка** /деветнадесет дка шестстотин и девет кв. м/, с начин на трайно ползване – **ПОЛСКА КУЛТУРА** , категория на земята при неполивни условия –**трета,** при граници: имот № 045004 ,имот № 045003 , имот № 045002,имот № 045001, имот № 000033 – полски път, имот № 000117- полски път ,имот № 000118 - водоем , имот № 000117 – полски път ,имот № 000033 – полски път, имот № 000119 – полски път, имот №045038 . Върху имота има следните ограничения: 1/едно/ Главна водопроводна мрежа.Над водопровода и на 3 м от двете му страни се забранява разполагане на трайни и временни постройки ,и трайни насаждения. Върху имота има учредено право на строеж. Данъчната оценка на описания по-горе недвижим поземлен имот е в размер на 3 026.60лв./ три хиляди двадесет и шест лева и шестдесет ст./.----------

14. ПОЗЕМЛЕН ИМОТ № 031011 /нула три едно нула едно едно /, находящ се в землището на

с. Добротич, с ЕКАТТЕ 21717 /две едно седем едно седем/, общ. Вълчи дол, обл. Варна , в местността „ **Старите лозя** ", целият с площ от **3,000 дка** /три дка/, с начин на трайно ползване – **ПОЛСКА КУЛТУРА** , категория на земята при неполивни условия –**трета,** при граници: имот № 031010 , имот №000093 – полски път, имот № 031012, имот № 000098 – полски път. Данъчната оценка на описания по-горе недвижим поземлен имот е в размер на 463.00 лв./ четиристотин шестдесет и три лева и нула ст./.----------

15. ПОЗЕМЛЕН ИМОТ № 061011 /нула шест едно нула едно едно /, находящ се в землището на **с. Добротич**, с ЕКАТТЕ 21717 /две едно седем едно седем/, общ. Вълчи дол, обл. Варна , в местността „ **Чокур тарла** ", целият с площ от **2,759 дка** /два дка седемстотин петдесет и девет кв.м/, с начин на трайно ползване – **ПОЛСКА КУЛТУРА** , категория на земята при не поливни условия –**четвърта,** при граници: имот № 061010 , имот № 061040 ,имот № 061012 , имот №000138 – полски път. Данъчната оценка на описания по-горе недвижим поземлен имот е в размер на 284.70лв./двеста осемдесет и четири лева и седемдесет ст./.----------

16. ПОЗЕМЛЕН ИМОТ № 050030 /нула пет нула нула три нула /, находящ се в землището на **с. Добротич**, с ЕКАТТЕ 21717 /две едно седем едно седем/, общ. Вълчи дол, обл. Варна , в местността „ **Карши** ", целият с площ от **10,001 дка** /десет дка и един кв.м/, с начин на трайно ползване – **ПОЛСКА КУЛТУРА** , категория на земята при неполивни условия –**трета,** при граници: имот № 050031 ,имот № 050007, имот № 050008, имот № 050029, имот №000126 – полски път. Върху имота има учредено право на строеж.Данъчната оценка на описания по-горе недвижим поземлен имот е в размер на 1 543.70лв./хиляда петстотин четиридесет и три лева и седемдесет ст./.----------

17. ПОЗЕМЛЕН ИМОТ № 059027 /нула пет девет нула две седем /, находящ се в землището на **с. Добротич**, с ЕКАТТЕ 21717 /две едно седем едно седем/, общ. Вълчи дол, обл. Варна , в местността „ **Татар Асан** ", целият с площ от **8,770 дка** /осем дка седемстотин и седемдесет кв.м/, с начин на трайно ползване – **ПОЛСКА КУЛТУРА** , категория на земята при неполивни условия –**трета,** при граници: имот № 059016 ,имот № 059028 , имот № 000138 – полски път, имот № 059026, имот №059017 . Данъчната оценка на описания по-горе недвижим поземлен имот е в размер на 1 031.40лв./ хиляда тридесет и един лева и четиридесет ст./.----------

18. ПОЗЕМЛЕН ИМОТ № 026005 /нула две шест нула нула пет/, находящ се в землището на **с. Добротич**, с ЕКАТТЕ 21717 /две едно седем едно седем/, общ. Вълчи дол, обл. Варна , в местност „ **Къд юрлу** ", целият с площ от **5,001 дка** /пет дка и един кв.м /, с начин на трайно ползване – **полска култура** , категория на земята при неполивни условия –**трета,** при граници: имот № 000081- жил. територия , имот № 026004 ,имот № 000080 – полски път , имот №026006, имот №010140 . Данъчната оценка на описания по-горе недвижим поземлен имот е в размер на 771,90 лв./седемстотин седемдесет и един лева и деветдесет ст./.----------

19. ПОЗЕМЛЕН ИМОТ № 027005 /нула две седем нула нула пет /, находящ се в землището на **с. Добротич**, с ЕКАТТЕ 21717 /две едно седем едно седем/, общ. Вълчи дол, обл. Варна , в местността „ **Къд юрлу** ", целият с площ от **5,999 дка**/пет дка деветстотин деветдесет и девет кв. м/, с начин на трайно ползване – **полска култура** , категория на земята при неполивни условия –**трета,** при граници: имот № 027004 ,имот № 027018 , имот № 027006, имот №000091 – полски път. Върху имота има учредено право на строеж Данъчната оценка на описания по-горе недвижим поземлен имот е в размер на 925,90 лв./ деветстотин двадесет и пет лева и деветдесет ст./.----------

20. ПОЗЕМЛЕН ИМОТ № 059013 /нула пет девет нула едно три /, находящ се в землището на **с. Добротич**, с ЕКАТТЕ 21717 /две едно седем едно седем/, общ. Вълчи дол, обл. Варна , в местността „ **Татар Асан** ", целият с площ от **25,301 дка** /двадесет и пет дка триста и един кв.м/, с начин на трайно ползване – **ПОЛСКА КУЛТУРА** , категория на земята при неполивни условия –**трета,** при граници: имот № 000131 – полски път, имот № 059012, имот № 059033 , имот №059032, имот №059014 . Данъчната оценка на описания по-горе недвижим поземлен имот е в размер на 3 347,30лв./три хиляди триста четиридесет и седем лева и тридесет ст./.----------

21. ПОЗЕМЛЕН ИМОТ № 042030 /нула четири две нула три нула /, находящ се в землището на **с. Добротич**, с ЕКАТТЕ 21717 /две едно седем едно седем/, общ. Вълчи дол, обл. Варна , в местността „ **Салкъма** ", целият с площ от **9,420 дка** /девет дка четиристотин и двадесет кв.м/, с начин на трайно ползване – **ПОЛСКА КУЛТУРА** , категория на земята при неполивни условия –**трета,** при граници: имот № 042002 ,имот № 042001 , имот № 042031, имот №000114 – полски път, имот №042029. Данъчната оценка на описания по-горе недвижим поземлен имот е в размер на 1 246.30лв./хиляда двеста четиридесет и шест лева и тридесет ст/.----------

22. ПОЗЕМЛЕН ИМОТ № 022020 /нула две две нула две нула/, находящ се в землището на **с. Добротич**, с ЕКАТТЕ 21717 /две едно седем едно седем/, общ. Вълчи дол, обл. Варна , в местността „ **Балабана** ", целият с площ от **3,000 дка** /три дка/, с начин на трайно ползване – **полска култура** , категория на земята при неполивни условия –**трета,** при граници: имот № 022009 , имот № 022021, имот № 000028 – полски път ,имот № 022019. Данъчната оценка на описания по-горе недвижим поземлен имот е в размер на 396,90 лв./ триста деветдесет и шест лева и деветдесет ст./.----------

23. ПОЗЕМЛЕН ИМОТ № 060033 /нула шест нула нула три три /, находящ се в землището на **с. Добротич**, с ЕКАТТЕ 21717 /две едно седем едно седем/, общ. Вълчи дол, обл. Варна , в местността „ **Чокур тарла** ", целият с площ от **11,175 дка** /единадесет дка сто седемдесет и пет кв. м/, с начин на трайно ползване – **ПОЛСКА КУЛТУРА** , категория на земята при неполивни условия –**трета,** при граници: имот № 060046 ,имот № 060045 , имот № 060044,имот № 060017, имот № 060018 , имот № 060032 , имот № 000136– полски път . Данъчната оценка на описания по-горе недвижим поземлен имот е в размер на 1 314,20лв./хиляда триста и четиринадесет лева и двадесет ст./.----------

24. ПОЗЕМЛЕН ИМОТ № 057017 /нула пет седем нула едно седем /, находящ се в землището на **с. Добротич**, с ЕКАТТЕ 21717 /две едно седем едно седем/, общ. Вълчи дол, обл. Варна , в местността „ **Татар Асан** ", целият с площ от **16,926 дка** /шестнадесет дка деветстотин двадесет и шест кв.м/, с начин на трайно ползване – **ПОЛСКА КУЛТУРА** , категория на земята при неполивни условия –**трета,** при граници: имот № 000130 – полски път , имот №057016, имот № 057021,имот №057020, имот № 000133 – полски път. Данъчната оценка на описания по-горе недвижим поземлен имот е в размер на 2 239,30лв./ две хиляди двеста тридесет и девет лева и тридесет ст./.----------

25. ПОЗЕМЛЕН ИМОТ № 035017 /нула три пет нула едно седем/, находящ се в землището на **с. Добротич**, с ЕКАТТЕ 21717 /две едно седем едно седем/, общ. Вълчи дол, обл. Варна , в местността „ **Енели ардъ** ", целият с площ от **6,541 дка** /шест дка петстотин четиридесет и един кв.м/, с начин на трайно ползване – **ПОЛСКА КУЛТУРА** , категория на земята при не поливни условия –**трета,** при граници: имот № 035018 , имот № 035008 ,имот № 035016, имот №000097 – полски път. Данъчната оценка на описания по-горе недвижим поземлен имот е в размер на 1 009,60лв./ хиляда и девет лева и шестдесет ст./.----------

26. ПОЗЕМЛЕН ИМОТ № 043023/нула четири три нула две три /, находящ се в землището на **с. Добротич**, с ЕКАТТЕ 21717 /две едно седем едно седем/, общ. Вълчи дол, обл. Варна , в местността „ **Салкъма** ", целият с площ от **20,000 дка** /двадесет дка/, с начин на трайно ползване – **ПОЛСКА КУЛТУРА** , категория на земята при неполивни условия –**трета,** при граници: имот № 043005 ,имот № 043024, имот № 000033, имот № 043022, имот №043006 . Върху имота има учредено право на строеж. Данъчната оценка на описания по-горе недвижим поземлен имот е в размер на 2 646,00лв./две хиляди шестстотин четиридесет и шест лева и нула ст./.----------

27. ПОЗЕМЛЕН ИМОТ № 043022/нула четири три нула две две /, находящ се в землището на **с. Добротич**, с ЕКАТТЕ 21717 /две едно седем едно седем/, общ. Вълчи дол, обл. Варна , в местността „ **Салкъма** ", целият с площ от **28,000 дка** /двадесет и осем дка /, с начин на трайно ползване – **ПОЛСКА КУЛТУРА** , категория на земята при неполивни условия –**трета,** при граници: имот № 043006 ,имот № 043023 , имот № 000033 – полски път, имот № 043021, имот №043007. Данъчната оценка на описания по-горе недвижим поземлен имот е в размер на 3 704,40лв./три хиляди седемстотин и четири лева и четиридесет ст./.----------

28. ПОЗЕМЛЕН ИМОТ № 054013 /нула пет четири нула едно три/, находящ се в землището на **с. Добротич**, с ЕКАТТЕ 21717 /две едно седем едно седем/, общ. Вълчи дол, обл. Варна , в местността „ **Татар Асан** ", целият с площ от **10,000 дка** /десет дка /, с начин на трайно ползване – **ПОЛСКА КУЛТУРА** , категория на земята при неполивни условия –**трета,** при граници: имот № 054014 , имот № 054010 ,имот № 054033 , имот №054012, имот № 000122 – полски път . Данъчната оценка на описания по-горе недвижим поземлен имот е в размер на 1323,00лв./ хиляда триста двадесет и три лева и нула ст./.-------

29. ПОЗЕМЛЕН ИМОТ № 013002 /нула едно три нула нула две /, находящ се в землището на **с. Добротич**, с ЕКАТТЕ 21717 /две едно седем едно седем/, общ. Вълчи дол, обл. Варна , в местността „ **Даа екенли** ", целият с площ от **8,000 дка** /осем дка/, с начин на трайно ползване – **ПОЛСКА КУЛТУРА** , категория на земята при неполивни условия –**трета,** при граници: имот № 000003- полски път ,имот № 013001 , имот № 013028, имот №013027, имот №013003. Право на преминаване през имот №013003. Върху имота има учредено право на строеж. Данъчната оценка на описания по-горе недвижим поземлен имот е в размер на 1 058,40 лв./хиляда петдесет и осем лева и четиридесет ст./.----------

30. ПОЗЕМЛЕН ИМОТ № 059060 /нула пет девет нула шест нула /, находящ се в землището на **с. Добротич**, с ЕКАТТЕ 21717 /две едно седем едно седем/, общ. Вълчи дол, обл. Варна , в местността „ **Татар Асан** ", целият с площ от **6,666 дка** /шест дка шестстотин шестдесет и шест кв.м/, с начин на трайно ползване – **ПОЛСКА КУЛТУРА** , категория на земята при неполивни условия –**четвърта,** при граници: имот № 059061, имот № 059010 ,имот № 000131 – полски път , имот №059008. Имотът е образуван от имот № 059009. Право на преминаване за имот № 059061. Данъчната оценка на описания по-горе недвижим поземлен имот е в размер на 773,90лв./ седемстотин седемдесет и три лева и деветдесет ст./

31. ПОЗЕМЛЕН ИМОТ № 053051 /нула пет три нула пет едно /, находящ се в землището на **с. Добротич**, с ЕКАТТЕ 21717 /две едно седем едно седем/, общ. Вълчи дол, обл. Варна , в местността „ **Карши** ", целият с площ от **3,500 дка** /три дка и петстотин кв.м/, с начин на трайно ползване – **ПОЛСКА КУЛТУРА** , категория на земята при неполивни условия –**трета,** при граници: имот № 053050 ,имот № 053049 , имот № 000090 – полски път, имот №053042, имот №053041. Имотът е образуван от имот № 053043. Върху имота има следните ограничения: 1 /едно/ Главна водопроводна мрежа.Над водопровода и на 3 м от двете му страни се забранява разполагане на трайни и временни постройки ,и трайни насаждения. Право на преминаване за имот № 053050. Данъчната оценка на описания по-горе недвижим поземлен имот е в размер на 411,60 лв./четиристотин и единадесет лева и шестдесет ст./.----------

32. ПОЗЕМЛЕН ИМОТ № 049008 /нула четири девет нула нула осем/, находящ се в землището на **с. Добротич**, с ЕКАТТЕ 21717 /две едно седем едно седем/, общ. Вълчи дол, обл. Варна , в местността „ **Карши** ", целият с площ от **10,001 дка** /десет дка и един кв.м /, с начин на трайно ползване – **ПОЛСКА КУЛТУРА** , категория на земята при неполивни условия –**трета,** при граници: имот № 049007 , имот № 049006, имот № 049010 ,имот № 000125- полски път. Право на преминаване през имот № 049010. Върху имота има учредено право на строеж. Данъчната оценка на описания по-горе недвижим поземлен имот е в размер на 1 543,70 лв./хиляда петстотин четиридесет и три лева и седемдесет ст./.----------

33. ПОЗЕМЛЕН ИМОТ № 022030/нула две две нула три нула /, находящ се в землището на **с. Добротич**, с ЕКАТТЕ 21717 /две едно седем едно седем/, общ. Вълчи дол, обл. Варна , в местността „ **Балабана** ", целият с площ от **8,000 дка** /осем дка /, с начин на трайно ползване – **полска култура** ,

категория на земята при неполивни условия –**трета,** при граници: имот № 022029 ,имот № 000028 – полски път , имот № 022014,имот № 022013, имот № 022012 .Имотът е образуван от имот № 022015. Данъчната оценка на описания по-горе недвижим поземлен имот е в размер на 1 058,40 лв./ хиляда петдесет и осем лева и четиридесет ст./.----------

34. ПОЗЕМЛЕН ИМОТ № 045015 /нула четири пет нула едно пет /, находящ се в землището на **с. Добротич**, с ЕКАТТЕ 21717 /две едно седем едно седем/, общ. Вълчи дол, обл. Варна , в местността „ **Фъндаклък** ", целият с площ от **8,999 дка** /осем дка деветстотин деветдесет и девет кв.м/, с начин на трайно ползване – **ПОЛСКА КУЛТУРА** , категория на земята при неполивни условия –**трета,** при граници: имот № 000116– полски път , имот № 045014, имот № 045029,имот № 045028, имот № 045016. Данъчната оценка на описания по-горе недвижим поземлен имот е в размер на 1 190,60лв./ хиляда сто и деветдесет лева и шестдесет ст./.----------

35. ПОЗЕМЛЕН ИМОТ № 042032 /нула четири две нула три две/, находящ се в землището на **с. Добротич**, с ЕКАТТЕ 21717 /две едно седем едно седем/, общ. Вълчи дол, обл. Варна , в местността „ **Салкъма** ", целият с площ от **6,666 дка** /шест дка шестстотин шестдесет и шест кв.м/, с начин на трайно ползване – **ПОЛСКА КУЛТУРА** , категория на земята при не поливни условия –**трета,** при граници: имот № 042033 , имот № 000113 – полски път, имот № 042004 , имот №042025, имот №042024, имот №042023. Имотът е образуван от имот №042005. Върху имота има учредено право на строеж . Данъчната оценка на описания по-горе недвижим поземлен имот е в размер на 783,90лв./седемстотин осемдесет и три лева и деветдесет ст./.----------

36. ПОЗЕМЛЕН ИМОТ № 012021 /нула едно две нула две едно /, находящ се в землището на **с. Добротич**, с ЕКАТТЕ 21717 /две едно седем едно седем/, общ. Вълчи дол, обл. Варна , в местността „ **Даа екенли** ", целият с площ от **5,110 дка** /пет дка сто и десет кв.м/, с начин на трайно ползване – **ПОЛСКА КУЛТУРА** , категория на земята при неполивни условия –**трета,** при граници: имот № 012002 ,имот № 012001, имот № 012022, имот № 000003 – полски път, имот №012020 . Данъчната оценка на описания по-горе недвижим поземлен имот е в размер на 676,10 лв./ шестстотин седемдесет и шест лева и десет ст./.-----

37. ПОЗЕМЛЕН ИМОТ № 037010 /нула три седем нула едно нула /, находящ се в землището на **с. Добротич**, с ЕКАТТЕ 21717 /две едно седем едно седем/, общ. Вълчи дол, обл. Варна , в местността „ **Енели ардъ**", целият с площ от **8,002 дка** /осем дка и два кв.м/, с начин на трайно ползване – **ПОЛСКА КУЛТУРА** , категория на земята при неполивни условия –**трета,** при граници: имот №037009 ,имот № 000110 – полски път, имот № 037011, имот №000033 – полски път . Върху имота има учредено право на строеж. Данъчната оценка на описания по-горе недвижим поземлен имот е в размер на 1 235,10лв./ хиляда двеста тридесет и пет лева и десет ст./.----------

38. ПОЗЕМЛЕН ИМОТ № 036022 /нула три шест нула две две/, находящ се в землището на **с. Добротич**, с ЕКАТТЕ 21717 /две едно седем едно седем/, общ. Вълчи дол, обл. Варна , в местността „ **Енели ардъ** ", целият с площ от **3,909 дка** /три дка деветстотин и девет кв.м /, с начин на трайно ползване – **ПОЛСКА КУЛТУРА** , категория на земята при неполивни условия –**трета,** при граници: имот № 036021 , имот № 036005 ,имот № 036006 , имот № 036016, имот № 000110 – полски път . Имотът е образуван от имот № 036017. Данъчната оценка на описания по-горе недвижим поземлен имот е в размер на 603,40 лв./ шестстотин и три лева и четиридесет ст./.----------

39. ПОЗЕМЛЕН ИМОТ № 061013 /нула шест едно нула едно три /, находящ се в землището на **с. Добротич**, с ЕКАТТЕ 21717 /две едно седем едно седем/, общ. Вълчи дол, обл. Варна , в местността „ **Чокур тарла** ", целият с площ от **5,999 дка** /пет дка деветстотин деветдесет и девет кв.м/, с начин на трайно ползване – **ПОЛСКА КУЛТУРА** , категория на земята при неполивни условия –**трета,** при граници: имот № 000138- полски път ,имот № 061012 , имот № 061039, имот №061014. Данъчната оценка на описания по-горе недвижим поземлен имот е в размер на 705,80лв./седемстотин и пет лева и осемдесет ст./.----------

40. ПОЗЕМЛЕН ИМОТ № 058004 /нула пет осем нула нула четири/, находящ се в землището на **с. Добротич**, с ЕКАТТЕ 21717 /две едно седем едно седем/, общ. Вълчи дол, обл. Варна , в местността „ **Татар Асан** ", целият с площ от **9,199 дка** /девет дка сто деветдесет и девет кв.м/, с начин на трайно ползване – **ПОЛСКА КУЛТУРА** , категория на земята при неполивни условия –**трета,** при граници: имот № 058003, имот № 000133 – полски път, имот № 058020 , имот № 058021, имот № 058016, имот № 058025 Върху имота има учредено право на строеж. Данъчната оценка на описания по-горе недвижим поземлен имот е в размер на 1 081,80лв./хиляда осемдесет и един лева и осемдесет ст./.----------

41. ПОЗЕМЛЕН ИМОТ № 015013 /нула едно пет нула едно три/, находящ се в землището на **с. Добротич**, с ЕКАТТЕ 21717 /две едно седем едно седем/, общ. Вълчи дол, обл. Варна , в местността „ **Даа екенли** ", целият с площ от **3,770 дка** /три дка и седемстотин и седемдесет кв.м/, с начин на трайно ползване – **ПОЛСКА КУЛТУРА** , категория на земята при неполивни условия –**трета,** при граници: имот № 015012 ,имот № 000005 – полски път , имот № 015014 , имот №015032, имот №015033. Данъчната оценка на описания по-горе недвижим поземлен имот е в размер на 498,80лв./ четиристотин деветдесет и осем лева и осемдесет ст./.----------

42. ПОЗЕМЛЕН ИМОТ № 061031 /нула шест едно нула три едно/, находящ се в землището на **с. Добротич**, с ЕКАТТЕ 21717 /две едно седем едно седем/, общ. Вълчи дол, обл. Варна , в местността „ **Чокур тарла** ", целият с площ от **9,998 дка** /девет дка деветстотин деветдесет и осем кв.м/, с начин на трайно ползване – **полска култура** , категория на земята при не поливни условия –**трета,** при граници: имот № 061032 , имот № 000135 – полски път ,имот № 061030 , имот №061050, имот №61026, имот № 061025, имот №061047 . Данъчната оценка на описания по-горе недвижим поземлен имот е в размер на 1 175,80лв./хиляда сто седемдесет и пет лева и осемдесет ст./.----------

43. ПОЗЕМЛЕН ИМОТ № 045009 /нула четири пет нула нула девет/, находящ се в землището на **с. Добротич**, с ЕКАТТЕ 21717 /две едно седем едно седем/, общ. Вълчи дол, обл. Варна , в местността **„Фъндаклък "**, целият с площ от **4,999 дка** /четири дка деветстотин деветдесет и девет кв.м/, с начин на трайно ползване – **ПОЛСКА КУЛТУРА** , категория на земята при неполивни условия –**трета,** при граници: имот № 000116 – полски път ,имот № 045008 , имот № 045037 , имот № 045036, имот № 045032 . Данъчната оценка на описания по-горе недвижим поземлен имот е в размер на 771,60лв./ седемстотин седемдесет и един лева и шестдесет ст./.----------

44. ПОЗЕМЛЕН ИМОТ № 014009 /нула едно четири нула нула девет /, находящ се в землището на **с. Добротич**, с ЕКАТТЕ 21717 /две едно седем едно седем/, общ. Вълчи дол, обл. Варна , в местност „ **Даа екенли "**, целият с площ от **3,634 дка**/три дка шестстотин тридесет и четири кв.м/, с начин на трайно ползване – **ПОЛСКА КУЛТУРА** , категория на земята при неполивни условия –**трета,** при граници: имот № 000004– полски път , имот №014008, имот № 014019,имот № 014020, имот № 014010 . Данъчната оценка на описания по-горе недвижим поземлен имот е в размер на 480,80 лв./ четиристотин и осемдесет лева и осемдесет ст./.----------

45. ПОЗЕМЛЕН ИМОТ № 059022 /нула пет девет нула две две/, находящ се в землището на **с. Добротич**, с ЕКАТТЕ 21717 /две едно седем едно седем/, общ. Вълчи дол, обл. Варна , в местността „ **Татар Асан "**, целият с площ от **3,000 дка** /три дка /, с начин на трайно ползване – **ПОЛСКА КУЛТУРА** , категория на земята при не поливни условия –**трета,** при граници: имот № 059021 , имот № 059053 ,имот № 059025 , имот № 059023, имот № 000133 – полски път. Данъчната оценка на описания по-горе недвижим поземлен имот е в размер на 352,80 лв./триста петдесет и два лева и осемдесет ст./.----------

46. ПОЗЕМЛЕН ИМОТ № 061015 /нула шест едно нула едно пет /, находящ се в землището на **с. Добротич**, с ЕКАТТЕ 21717 /две едно седем едно седем/, общ. Вълчи дол, обл. Варна , в местността „ **Чокур тарла "**, целият с площ от **3,999 дка** /три дка деветстотин деветдесет и десет кв.м/, с начин на трайно ползване – **ПОЛСКА КУЛТУРА** , категория на земята при неполивни условия –**трета,** при граници: имот № 061014 ,имот № 061039, имот № 061016, имот № 000138 – полски път. Данъчната оценка на описания по-горе недвижим поземлен имот е в размер на 470,30лв./четиристотин и седемдесет лева и тридесет ст. ----------

47. ПОЗЕМЛЕН ИМОТ № 031027 /нула три едно нула две седем /, находящ се в землището на **с. Добротич**, с ЕКАТТЕ 21717 /две едно седем едно седем/, общ. Вълчи дол, обл. Варна , в местността „ **Старите лозя"**, целият с площ от **4,719 дка**/четири дка седемстотин и деветнадесет кв.м/, с начин на трайно ползване – **ПОЛСКА КУЛТУРА** , категория на земята при неполивни условия –**трета,** при граници: имот № 031026,имот № 031025 , имот № 031024,имот №031028, имот №000100 – полски път . Данъчната оценка на описания по-горе недвижим поземлен имот е в размер на 728,40лв./ седемстотин двадесет и осем лева и четиридесет ст./.----------

48. ПОЗЕМЛЕН ИМОТ № 045008 /нула четири пет нула нула осем/, находящ се в землището на **с. Добротич**, с ЕКАТТЕ 21717 /две едно седем едно седем/, общ. Вълчи дол, обл. Варна , в местността „ **Фъндаклък "**, целият с площ от **3,001 дка** /три дка и един кв.м /, с начин на трайно ползване – **ПОЛСКА КУЛТУРА** , категория на земята при неполивни условия –**трета,** при граници : имот № 000116 – полски път , имот № 045007 , имот № 045037 , имот № 045009. Данъчната оценка на описания по-горе недвижим поземлен имот е в размер на 463,20лв./ четиристотин шестдесет и три лева и двадесет ст./.----------

49. ПОЗЕМЛЕН ИМОТ № 059023 /нула пет девет нула две три /, находящ се в землището на **с. Добротич**, с ЕКАТТЕ 21717 /две едно седем едно седем/, общ. Вълчи дол, обл. Варна , в местността „ **Татар Асан "**, целият с площ от **3,000 дка** /три дка/, с начин на трайно ползване – **ПОЛСКА КУЛТУРА** , категория на земята при неполивни условия –**трета,** при граници: имот № 059022 ,имот № 059025 , имот № 059024, имот № 000133 – полски път. Данъчната оценка на описания по-горе недвижим поземлен имот е в размер на 352,80лв./триста петдесет и два лева и осемдесет ст./.----------

50. ПОЗЕМЛЕН ИМОТ № 061014 /нула шест едно нула едно четири/, находящ се в землището на **с. Добротич**, с ЕКАТТЕ 21717 /две едно седем едно седем/, общ. Вълчи дол, обл. Варна , в местността „ **Чокур тарла "**, целият с площ от **4,002 дка** /четири дка и два кв.м/, с начин на трайно ползване – **ПОЛСКА КУЛТУРА** , категория на земята при неполивни условия –**трета,** при граници: имот № 061013, имот № 061039, имот № 061015 , имот № 000138 –полски път. Върху имота има учредено право на строеж. Данъчната оценка на описания по-горе недвижим поземлен имот е в размер на 470,30лв./ четиристотин и седемдесет лева и тридесет ст./.----------

51. ПОЗЕМЛЕН ИМОТ № 012016 /нула едно две нула едно шест/, находящ се в землището на **с. Добротич**, с ЕКАТТЕ 21717 /две едно седем едно седем/, общ. Вълчи дол, обл. Варна , в местността „ **Даа екенли "**, целият с площ от **4,875 дка** /четири дка и осемстотин седемдесет и пет кв.м/, с начин на трайно ползване – **ПОЛСКА КУЛТУРА** , категория на земята при неполивни условия –**трета,** при граници: имот № 012011 ,имот № 012010 , имот № 012017 , имот № 000003 – полски път, имот № 012015. Данъчната оценка на описания по-горе недвижим поземлен имот е в размер на 645,00 лв./ шестстотин четиридесет и пет лева и нула ст./.----------

52. ПОЗЕМЛЕН ИМОТ № 059012 /нула пет девет нула едно две/, находящ се в землището на **с. Добротич**, с ЕКАТТЕ 21717 /две едно седем едно седем/, общ. Вълчи дол, обл. Варна , в местността „ **Татар Асан "**, целият с площ от **15,359 дка** /петнадесет дка триста петдесет и девет кв.м/, с начин на трайно ползване – **полска култура** , категория на земята при не поливни условия –**трета,** при граници: имот № 000131 – полски път ,имот № 059011 , имот № 059034, имот № 059033, имот № 059013 . Данъчната оценка на описания по-горе недвижим поземлен имот е в размер на 2 032,00лв./две хиляди тридесет и два лева и нула ст./.----------

53. ПОЗЕМЛЕН ИМОТ № 019001 /нула едно девет нула нула едно/, находящ се в землището на **с. Добротич**, с ЕКАТТЕ 21717 /две едно седем едно седем/, общ. Вълчи дол, обл. Варна , в местността **„Мат Мара "**, целият с площ от **10,898 дка** /десет дка осемстотин деветдесет и осем кв.м/, с начин на трайно ползване – **ПОЛСКА КУЛТУРА** , категория на земята при неполивни условия –**трета,** при граници: имот № 000008 – полски път ,имот № 000009 – полски път , имот № 019002 , имот № 019020 . Върху имота има следните ограничения:11/ единадесет/ Електропровод 20кV: На 10 m от двете страни до крайните проводници или на 11 m от оста на електропровода, не могат да се строят сгради и съоръжения и засажда високостеблена растителност.Данъчната оценка на описания по-горе недвижим поземлен имот е в размер на 1 602,00 лв./ хиляда шестстотин и два лева и нула ст./.----------

54. ПОЗЕМЛЕН ИМОТ № 037015 /нула три седем нула едно пет /, находящ се в землището на **с. Добротич**, с ЕКАТТЕ 21717 /две едно седем едно седем/, общ. Вълчи дол, обл. Варна , в местността „ **Енели ардъ "**, целият с площ от **35,999 дка** /тридесет и пет дка деветстотин деветдесет и девет кв.м/, с начин на трайно ползване – **ПОЛСКА КУЛТУРА** , категория на земята при неполивни условия –**трета,** при граници: имот №037014, имот № 000110– полски път , имот № 000093 – полски път, имот № 000033 – полски път. Данъчната оценка на описания по-горе недвижим поземлен имот е в размер на 5 556,40лв./пет хиляди петстотин петдесет и шест лева и четиридесет ст./.----------

55. ПОЗЕМЛЕН ИМОТ № 059062 /нула пет девет нула шест две/, находящ се в землището на **с. Добротич**, с ЕКАТТЕ 21717 /две едно седем едно седем/, общ. Вълчи дол, обл. Варна , в местността „ **Татар Асан "**, целият с площ от **4,369 дка** /четири дка триста шестдесет и девет кв.м/, с начин на трайно ползване – **ПОЛСКА КУЛТУРА** , категория на земята при не поливни условия –**четвърта,** при граници: имот № 059047 , имот № 059063 ,имот № 059050, имот № 000138 – полски път. Имотът е образуван от имот № 059048. Право на преминаване за имот №059063. Данъчната оценка на описания по-горе недвижим поземлен имот е в размер на 507,20 лв./петстотин и седем лева и двадесет ст./.----------

56.ПОЗЕМЛЕН ИМОТ № 059063 /нула пет девет нула шест три/, находящ се в землището на **с. Добротич**, с ЕКАТТЕ 21717 /две едно седем едно седем/, общ. Вълчи дол, обл. Варна , в местността „ **Татар Асан "**, целият с площ от **5,630 дка** /пет дка шестстотин и тридесет кв.м/, с начин на трайно ползване – **ПОЛСКА КУЛТУРА** , категория на земята при не поливни условия –**четвърта,** при граници: имот № 059047 , имот № 059002 ,имот № 059001, имот № 059049, имот № 059050, имот № 059062. Имотът е образуван от имот № 059048. Право на преминаване през имот № 059062. Данъчната оценка на описания по-горе недвижим поземлен имот е в размер на 653,60лв./шестстотин петдесет и три лева и шестдесет ст./.-

57. ПОЗЕМЛЕН ИМОТ № 062024 /нула шест две нула две четири /, находящ се в землището на **с. Добротич**, с ЕКАТТЕ 21717 /две едно седем едно седем/, общ. Вълчи дол, обл. Варна , в местността „ **Чокур тарла "**, целият с площ от **20,699 дка** /двадесет дка шестстотин деветдесет и десет кв.м/, с начин на трайно ползване – **ПОЛСКА КУЛТУРА** , категория на земята при неполивни условия –**трета,** при граници: имот № 062019 ,имот № 062025, имот № 000090 – полски път, имот № 062023 , имот № 062020. Право на преминаване през имот №062023. Върху имота има учредено право на строеж. Данъчната оценка на описания по-горе недвижим поземлен имот е в размер на 2 434,20лв./две хиляди четиристотин тридесет и четири лева и двадесет ст./.----------

58. ПОЗЕМЛЕН ИМОТ № 024004 /нула две четири нула нула четири /, находящ се в землището на **с. Добротич**, с ЕКАТТЕ 21717 /две едно седем едно седем/, общ. Вълчи дол, обл. Варна , в местността „ **Балабана"**, целият с площ от **12,999 дка**/дванадесет дка деветстотин деветдесет и девет кв.м/, с начин на трайно ползване – **ПОЛСКА КУЛТУРА** , категория на земята при неполивни условия –**трета,** при граници: имот № 000027- полски път ,имот № 024003 , имот № 024012 , имот № 024006, имот № 024005, имот № 000032 – полски път. Право на преминаване през имот №024003. Данъчната оценка на описания по-горе недвижим поземлен имот е в размер на 2 197,50 лв./ две хиляди сто деветдесет и седем лева и петдесет ст./.----------

59. ПОЗЕМЛЕН ИМОТ № 045021 /нула четири пет нула две едно/, находящ се в землището на **с. Добротич**, с ЕКАТТЕ 21717 /две едно седем едно седем/, общ. Вълчи дол, обл. Варна , в местността „ **Фъндаклък "**, целият с площ от **18,000 дка** /осемнадесет дка/, с начин на трайно ползване – **ПОЛСКА КУЛТУРА** , категория на земята при неполивни условия –**седма,** при граници: имот № 000116 – полски път , имот № 045020 ,имот № 045022 , имот № 000106 – полски път. Върху имота има учредено право на строеж. Данъчната оценка на описания по-горе недвижим поземлен имот е в размер на 810,00лв./осемстотин и десет лева и нула ст./.----------

60. ПОЗЕМЛЕН ИМОТ № 059055 /нула пет девет нула пет пет /, находящ се в землището на **с. Добротич**, с ЕКАТТЕ 21717 /две едно седем едно седем/, общ. Вълчи дол, обл. Варна , в местността „ **Татар Асан "**, целият с площ от **3,878 дка** /три дка осемстотин седемдесет и осем кв.м/, с начин на трайно ползване – **полска култура** , категория на земята при неполивни условия –**четвърта,** при граници: имот № 059056 ,имот № 059038 , имот № 059054, имот №059041. Имотът е образуван от имот № 059056. Право на преминаване през имот № 059056. Право на преминаване през имот № 059057. Право на преминаване за имот № 059054. Данъчната оценка на описания по-горе недвижим поземлен имот е в размер на 450,20лв./четиристотин и петдесет лева и двадесет ст./.----------

61. ПОЗЕМЛЕН ИМОТ № 029002 /нула две девет нула нула две/, находящ се в землището на **с. Добротич**, с ЕКАТТЕ 21717 /две едно седем едно седем/, общ. Вълчи дол, обл. Варна , в местността „ **Къд юрлу "**, целият с площ от **2,999 дка**/два дка деветстотин деветдесет и девет кв.м/, с начин на трайно ползване – **ПОЛСКА КУЛТУРА** , категория на земята при неполивни условия –**трета,** при граници: имот № 029001, имот № 000092 – полски път, имот № 029003 , имот №029021. Данъчната оценка на описания по-горе недвижим поземлен имот е в размер на 462,90 лв./ четиристотин шестдесет и два лева и деветдесет

ст./.----------

62. ПОЗЕМЛЕН ИМОТ № 062034 /нула шест две нула три четири/, находящ се в землището на **с. Добротич**, с ЕКАТТЕ 21717 /две едно седем едно седем/, общ. Вълчи дол, обл. Варна , в местността „ **Чокур тарла** ", целият с площ от **16,001 дка** /шестнадесет дка и един кв.м/, с начин на трайно ползване – **ПОЛСКА КУЛТУРА** , категория на земята при не поливни условия –**четвърта,** при граници: имот № 062038 ,имот № 062035 , имот № 000090 – полски път, имот № 062033, имот № 062039 , имот № 062037 , имот № 062002. Данъчната оценка на описания по-горе недвижим поземлен имот е в размер на 1 651,30лв./хиляда шестстотин петдесет и един лева и тридесет ст./.----------

63. ПОЗЕМЛЕН ИМОТ № 021002 /нула две едно нула нула две/, находящ се в землището на **с. Добротич**, с ЕКАТТЕ 21717 /две едно седем едно седем/, общ. Вълчи дол, обл. Варна , в местността „ **Йолачан** ", целият с площ от **3,001 дка**/три дка и един кв.м/, с начин на трайно ползване – **ПОЛСКА КУЛТУРА** , категория на земята при неполивни условия –**трета,** при граници: имот № 000079 – полски път ,имот № 021001, имот № 021013 , имот № 021012, имот № 021003 . Върху имота има следните ограничения:11 /единадесет/ Електропровод 20кV. На 10 m от двете страни до крайните проводници или на 11 m от оста на електропровода, не могат да се строят сгради и съоръжения и засажда високостеблена растителност Данъчната оценка на описания по-горе недвижим поземлен имот е в размер на 463,20 лв./ четиристотин шестдесет и три лева и двадесет ст./.----------

64. ПОЗЕМЛЕН ИМОТ № 028012 /нула две осем нула едно две /, находящ се в землището на **с. Добротич**, с ЕКАТТЕ 21717 /две едно седем едно седем/, общ. Вълчи дол, обл. Варна , в местността „ **Къд юрлу** ", целият с площ от **3,998 дка**/три дка деветстотин деветдесет и осем кв.м/, с начин на трайно ползване – **ПОЛСКА КУЛТУРА** , категория на земята при неполивни условия –**трета,** при граници: имот № 028011, имот № 000123– полски път , имот № 028013, имот № 028017. Данъчната оценка на описания по-горе недвижим поземлен имот е в размер на 617,10 лв./ шестстотин и седемнадесет лева и десет ст./.----

65. ПОЗЕМЛЕН ИМОТ № 062021 /нула шест две нула две едно/, находящ се в землището на **с. Добротич**, с ЕКАТТЕ 21717 /две едно седем едно седем/, общ. Вълчи дол, обл. Варна , в местността „ **Чокур тарла** ", целият с площ от **7,710 дка** /седем дка седемстотин и десет кв.м/, с начин на трайно ползване – **ПОЛСКА КУЛТУРА** , категория на земята при не поливни условия –**трета,** при граници: имот № 062020 , имот № 062023 ,имот № 062022, имот № 000134 – полски път. Данъчната оценка на описания по-горе недвижим поземлен имот е в размер на 906,70лв./деветстотин и шест лева и седемдесет ст./.----------

66. ПОЗЕМЛЕН ИМОТ № 010037 /нула едно нула нула три седем /, находящ се в землището на **с. Добротич**, с ЕКАТТЕ 21717 /две едно седем едно седем/, общ. Вълчи дол, обл. Варна , в местността „ ---------- ", целият с площ от **0,616 дка**/нула дка шестстотин и шестнадесет кв.м/, с начин на трайно ползване – **ЗАТРЕВЕНА НИВА** , категория на земята при не поливни условия –**трета,** при граници: имот № 010036 , имот № 000099– полски път ,имот № 000098 – полски път, имот № 031017. Данъчната оценка на описания по-горе недвижим поземлен имот е в размер на 95,10 лв./ деветдесет и пет лева и десет ст./.----------

67. ПОЗЕМЛЕН ИМОТ № 031028 /нула три едно нула две осем/, находящ се в землището на **с. Добротич**, с ЕКАТТЕ 21717 /две едно седем едно седем/, общ. Вълчи дол, обл. Варна , в местността „ **Старите лозя** ", целият с площ от **5,000 дка** /пет дка /, с начин на трайно ползване – **ПОЛСКА КУЛТУРА** , категория на земята при не поливни условия –**трета,** при граници: имот № 031027 , имот № 031024 ,имот № 031023, имот № 031022, имот № 031029, имот № 000100 – полски път. Право на преминаване през имот № 031029. Върху имота има учредено право на строеж. Данъчната оценка на описания по-горе недвижим поземлен имот е в размер на 771,70лв./ седемстотин седемдесет и един лева и седемдесет ст./.----------

68. ПОЗЕМЛЕН ИМОТ № 043031 /нула четири три нула три едно /, находящ се в землището на **с. Добротич**, с ЕКАТТЕ 21717 /две едно седем едно седем/, общ. Вълчи дол, обл. Варна , в местността „ **Салкъма** ", целият с площ от **4,000 дка** /четири дка/, с начин на трайно ползване – **ПОЛСКА КУЛТУРА** , категория на земята при неполивни условия –**трета,** при граници: имот № 043035 ,имот № 043034, имот № 043033, имот № 043009 , имот № 043008, имот № 043020, имот № 000033 – полски път. Имотът е образуван от имот № 043019. Данъчната оценка на описания по-горе недвижим поземлен имот е в размер на 529,20лв./петстотин двадесет девет лева и двадесет ст./.----------

69. ПОЗЕМЛЕН ИМОТ № 056015 /нула пет шест нула едно пет /, находящ се в землището на **с. Добротич**, с ЕКАТТЕ 21717 /две едно седем едно седем/, общ. Вълчи дол, обл. Варна , в местността „ **Татар Асан**", целият с площ от **5,000 дка** /пет дка /, с начин на трайно ползване – **ПОЛСКА КУЛТУРА** , категория на земята при неполивни условия –**седма,** при граници: имот № 056012 ,имот № 056010 , имот № 000130 – полски път , имот № 056006, имот № 056014, имот № 056013. Имотът е образуван от имот № 056005.Право на преминаване през имот № 056014. Право на преминаване през имот № 056013. Право на преминаване през имот № 056010. Върху имота има учредено право на строеж. Данъчната оценка на описания по-горе недвижим поземлен имот е в размер на 225,00лв./двеста двадесет и пет лева и нула ст./.----------

70. ПОЗЕМЛЕН ИМОТ № 039013 /нула три девет нула едно три/, находящ се в землището на **с. Добротич**, с ЕКАТТЕ 21717 /две едно седем едно седем/, общ. Вълчи дол, обл. Варна , в местността „ **Енели ардъ** ", целият с площ от **10,019 дка** /десет дка и деветнадесет кв.м/, с начин на трайно ползване – **ПОЛСКА КУЛТУРА** , категория на земята при неполивни условия –**трета,** при граници: имот № 039012 , имот № 000033 – полски път ,имот № 039004 , имот № 039008 , имот № 039002. Имотът е образуван от имот № 039003. Данъчната оценка на описания по-горе недвижим поземлен имот е в размер на 1 546,40 лв./хиляда петстотин четиридесет и шест лева и четиридесет ст./.----------

71. ПОЗЕМЛЕН ИМОТ № 037005 /нула три седем нула нула пет/, находящ се в землището на

с. Добротич, с ЕКАТТЕ 21717 /две едно седем едно седем/, общ. Вълчи дол, обл. Варна , в местността „ **Енели ардъ** ", целият с площ от **2,761 дка** / два дка седемстотин шестдесет и един кв.м/, с начин на трайно ползване – **ПОЛСКА КУЛТУРА** , категория на земята при неполивни условия –**трета,** при граници: имот № 037004 , имот № 037001 , имот № 037002, имот № 037006, имот № 000033 – полски път. Данъчната оценка на описания по-горе недвижим поземлен имот е в размер на 365,30 лв./триста шестдесет и пет лева и тридесет ст./.----------

72. ПОЗЕМЛЕН ИМОТ № 035006 /нула три пет нула нула шест/, находящ се в землището на **с. Добротич**, с ЕКАТТЕ 21717 /две едно седем едно седем/, общ. Вълчи дол, обл. Варна , в местността „ **Енели ардъ** ", целият с площ от **10,001 дка** /десет дка и един кв.м/, с начин на трайно ползване – **ПОЛСКА КУЛТУРА** , категория на земята при неполивни условия –**трета,** при граници: имот № 035005, имот № 000032 – полски път, имот № 035023 , имот № 035024, имот № 035019 , имот № 035020. Данъчната оценка на описания по-горе недвижим поземлен имот е в размер на 1 690,70лв./хиляда шестстотин и деветдесет лева и седемдесет ст./.----------

73. ПОЗЕМЛЕН ИМОТ № 050027 /нула пет нула нула две седем/, находящ се в землището на **с. Добротич**, с ЕКАТТЕ 21717 /две едно седем едно седем/, общ. Вълчи дол, обл. Варна , в местността „ **Карши** ", целият с площ от **8,000 дка** /осем дка/, с начин на трайно ползване – **ПОЛСКА КУЛТУРА** , категория на земята при не поливни условия –**втора,** при граници: имот № 050028 ,имот № 050012 , имот № 050013, имот № 050026, имот № 000126. Данъчната оценка на описания по-горе недвижим поземлен имот е в размер на 1 411,20лв./хиляда четиристотин и единадесет лева и двадесет ст./.----------

74. ПОЗЕМЛЕН ИМОТ № 057037 /нула пет седем нула три седем/, находящ се в землището на **с. Добротич**, с ЕКАТТЕ 21717 /две едно седем едно седем/, общ. Вълчи дол, обл. Варна , в местността „**Татар Асан** ", целият с площ от **11,900 дка** /единадесет дка и деветстотин кв.м/, с начин на трайно ползване – **ПОЛСКА КУЛТУРА** , категория на земята при неполивни условия –**четвърта,** при граници: имот № 057003 ,имот № 057038, имот № 000131 – полски път , имот № 057036, имот № 057004 . Данъчната оценка на описания по-горе недвижим поземлен имот е в размер на 1 381,60лв./хиляда триста осемдесет и един лева и шестдесет ст./.----------

75. ПОЗЕМЛЕН ИМОТ № 016024 /нула едно шест нула две четири/, находящ се в землището на **с. Добротич**, с ЕКАТТЕ 21717 /две едно седем едно седем/, общ. Вълчи дол, обл. Варна , в местността „ **Даа екенли** ", целият с площ от **5,001 дка** /пет дка и един кв.м/, с начин на трайно ползване – **ПОЛСКА КУЛТУРА** , категория на земята при неполивни условия –**трета,** при граници: имот № 016023, имот № 000030– полски път , имот № 016025 , имот № 016034, имот № 016035 , имот № 016036. Право на преминаване през имот № 016023. Данъчната оценка на описания по-горе недвижим поземлен имот е в размер на 771,90лв./ седемстотин седемдесет и един лева и деветдесет ст./.----------

76. ПОЗЕМЛЕН ИМОТ № 061008 /нула шест едно нула нула осем/, находящ се в землището на **с. Добротич**, с ЕКАТТЕ 21717 /две едно седем едно седем/, общ. Вълчи дол, обл. Варна , в местността „ **Чокур тарла** ", целият с площ от **5,999 дка** /пет дка деветстотин деветдесет и девет кв.м/, с начин на трайно ползване – **ПОЛСКА КУЛТУРА** , категория на земята при не поливни условия –**четвърта,** при граници: имот № 000138 – полски път , имот № 061007 ,имот № 061042, имот № 061009 – полски път. Данъчната оценка на описания по-горе недвижим поземлен имот е в размер на 696,50лв./шестстотин деветдесет и шест лева и петдесет ст./.----------

77. ПОЗЕМЛЕН ИМОТ № 010010 /нула едно нула нула едно нула/, находящ се в землището на **с. Добротич**, с ЕКАТТЕ 21717 /две едно седем едно седем/, общ. Вълчи дол, обл. Варна , в местността „ ---------- ", целият с площ от **3,782 дка** /три дка седемстотин осемдесет и два кв.м/, с начин на трайно ползване – **ЗАТРЕВЕНА НИВА** , категория на земята при не поливни условия –**трета,** при граници: имот № 000094 , имот № 010009 ,имот № 010111, имот № 000032– полски път. Данъчната оценка на описания по-горе недвижим поземлен имот е в размер на 639,30 лв./ шестстотин тридесет и девет лева и тридесет ст./.----------

78. ПОЗЕМЛЕН ИМОТ № 050029 /нула пет нула нула две девет /, находящ се в землището на **с. Добротич**, с ЕКАТТЕ 21717 /две едно седем едно седем/, общ. Вълчи дол, обл. Варна , в местността „ **Карши** ", целият с площ от **7,000 дка** / седем дка/, с начин на трайно ползване – **полска култура** , категория на земята при неполивни условия –**трета,** при граници: имот № 050030 ,имот № 050008, имот № 050009, имот № 050028 , имот № 000126 – полски път. Данъчната оценка на описания по-горе недвижим поземлен имот е в размер на 1 080,40лв./хиляда и осемдесет лева и четиридесет ст./.----------

79. ПОЗЕМЛЕН ИМОТ № 035018 /нула три пет нула едно осем /, находящ се в землището на **с. Добротич**, с ЕКАТТЕ 21717 /две едно седем едно седем/, общ. Вълчи дол, обл. Варна , в местността „ **Енели ардъ**", целият с площ от **5,999 дка** /пет дка деветстотин деветдесет и девет кв.м/, с начин на трайно ползване – **ПОЛСКА КУЛТУРА** , категория на земята при неполивни условия –**трета,** при граници: имот № 035019 ,имот № 035024 , имот № 035008, имот № 035017, имот № 000097 –полски път. Право на преминаване през имот № 035019. Върху имота има учредено право на строеж Данъчната оценка на описания по-горе недвижим поземлен имот е в размер на 925.90лв./ деветстотин двадесет и пет лева и деветдесет ст./.----------

80. ПОЗЕМЛЕН ИМОТ № 019002 /нула едно девет нула нула две/, находящ се в землището на **с. Добротич**, с ЕКАТТЕ 21717 /две едно седем едно седем/, общ. Вълчи дол, обл. Варна , в местността „ **Мат Мара** ", целият с площ от **8,999 дка** /осем дка и деветстотин деветдесет и девет кв.м/, с начин на трайно ползване – **полска култура** , категория на земята при неполивни условия –**трета,** при граници: имот № 019001 , имот № 000009 – полски път ,имот № 019003 , имот № 019020 . Върху имота има следните ограничения:11Електропровод 20кV.От двете страни до крайните проводници или на 11 m от оста на

електропровода, не могат да се строят сгради и съоръжения и засажда високостеблена растителност. Право на преминаване през имот № 019003. Данъчната оценка на описания по-горе недвижим поземлен имот е в размер на 1190.60лв./ хиляда сто и деветдесет лева и шестдесет ст./. ----------

81. ПОЗЕМЛЕН ИМОТ № 015042 /нула едно пет нула четири две/, находящ се в землището на **с. Добротич**, с ЕКАТТЕ 21717 /две едно седем едно седем/, общ. Вълчи дол, обл. Варна , в местността „ **Даа екенли** ", целият с площ от **6,229 дка** /шест дка двеста двадесет и девет кв.м/, с начин на трайно ползване – **ПОЛСКА КУЛТУРА** , категория на земята при неполивни условия –**трета,** при граници: имот № 015043 ,имот № 0015002 , имот № 015041, имот № 000030 – полски път. Право на преминаване през имот № 015043. Данъчната оценка на описания по-горе недвижим поземлен имот е в размер на 732.60лв./ седемстотин тридесет и два лева и петдесет ст./.----------

82. ПОЗЕМЛЕН ИМОТ № 062038 /нула шест две нула три осем/, находящ се в землището на **с. Добротич**, с ЕКАТТЕ 21717 /две едно седем едно седем/, общ. Вълчи дол, обл. Варна , в местността „ **Чокур тарла** ", целият с площ от **10,000 дка** /десет дка/, с начин на трайно ползване – **ПОЛСКА КУЛТУРА** , категория на земята при неполивни условия –**четвърта,** при граници: имот № 062001 ,имот № 000136 – полски път , имот № 062036, имот № 062035, имот № 062034, имот № 062002. Данъчната оценка на описания по-горе недвижим поземлен имот е в размер на 1032.00 лв./хиляда тридесет и два лева и нула ст./.----------

83. ПОЗЕМЛЕН ИМОТ № 014010 /нула едно четири нула едно нула/, находящ се в землището на **с. Добротич**, с ЕКАТТЕ 21717 /две едно седем едно седем/, общ. Вълчи дол, обл. Варна , в местността „ **Даа екенли**", целият с площ от **4,000 дка**/четири дка/, с начин на трайно ползване – **ПОЛСКА КУЛТУРА** , категория на земята при не поливни условия –**трета,** при граници: имот № 000004 – полски път ,имот № 014009 , имот №014020, имот № 014021, имот № 014011 . Право на преминаване през имот № 014008. Право на преминаване през имот № 014012. Данъчната оценка на описания по-горе недвижим поземлен имот е в размер на 529.20 лв./петстотин двадесет и девет лева и двадесет ст./.----------

84. ПОЗЕМЛЕН ИМОТ № 059002 /нула пет девет нула нула две/, находящ се в землището на **с. Добротич**, с ЕКАТТЕ 21717 /две едно седем едно седем/, общ. Вълчи дол, обл. Варна , в местността „**Татар Асан** ", целият с площ от **13,999 дка** /тринадесет дка и деветстотин деветдесет и девет кв.м/, с начин на трайно ползване – **ПОЛСКА КУЛТУРА** , категория на земята при неполивни условия – **четвърта,** при граници: имот № 059001 ,имот № 059063, имот № 059047, имот № 059003, имот № 000131 – полски път. Данъчната оценка на описания по-горе недвижим поземлен имот е в размер на 1625.30 лв./ хиляда шестстотин двадесет и пет лева и тридесет ст./.----------

85. ПОЗЕМЛЕН ИМОТ № 013025 / нула едно три нула две пет/, находящ се в землището на **с. Добротич**, с ЕКАТТЕ 21717 /две едно седем едно седем/, общ. Вълчи дол, обл. Варна , в местността „ **Даа екенли** ", целият с площ от **3,209 дка** /три дка двеста и девет кв.м/, с начин на трайно ползване – **ПОЛСКА КУЛТУРА** , категория на земята при неполивни условия –**трета,** при граници: имот № 013004, имот № 013026 , имот № 000004 – полски път , имот № 013024, имот № 013005. Данъчната оценка на описания по-горе недвижим поземлен имот е в размер на 424.60 лв./четиристотин двадесет и четири лева и шестдесет ст./.----------

86. ПОЗЕМЛЕН ИМОТ № 057033 /нула пет седем нула три три/, находящ се в землището на **с. Добротич**, с ЕКАТТЕ 21717 /две едно седем едно седем/, общ. Вълчи дол, обл. Варна , в местността „ **Татар Асан** ", целият с площ от **10,379 дка** /десет дка триста седемдесет и девет кв.м/, с начин на трайно ползване – **ПОЛСКА КУЛТУРА** , категория на земята при не поливни условия –**четвърта,** при граници: имот № 057005 , имот № 057034 ,имот № 000131 – полски път, имот № 057048 . Право на преминаване през имот № 057034. Върху имота има учредено право на строеж. Данъчната оценка на описания по-горе недвижим поземлен имот е в размер на 1205.00лв./хиляда двеста и пет лева и нула ст./.----------

87. ПОЗЕМЛЕН ИМОТ № 015041 /нула едно пет нула четири едно /, находящ се в землището на **с. Добротич**, с ЕКАТТЕ 21717 /две едно седем едно седем/, общ. Вълчи дол, обл. Варна , в местността „ **Даа екенли** ", целият с площ от **5,998 дка** /пет дка деветстотин деветдесет и осем кв.м/, с начин на трайно ползване – **ПОЛСКА КУЛТУРА** , категория на земята при не поливни условия –**трета,** при граници: имот № 015042, имот № 015002 ,имот № 015040, имот № 000030 – полски път. Данъчната оценка на описания по-горе недвижим поземлен имот е в размер на 705.40лв./ седемстотин и пет лева и четиридесет ст./.----------

88. ПОЗЕМЛЕН ИМОТ № 037009 /нула три седем нула нула девет /, находящ се в землището на **с. Добротич**, с ЕКАТТЕ 21717 /две едно седем едно седем/, общ. Вълчи дол, обл. Варна , в местността „ **Енели ардъ**", целият с площ от **13,981 дка** /тринадесет дка деветстотин осемдесет и един кв.м/, с начин на трайно ползване – **ПОЛСКА КУЛТУРА** , категория на земята при неполивни условия –**трета,** при граници: имот № 037008 ,имот № 000110 – полски път, имот № 037010, имот № 000033 – полски път. Данъчната оценка на описания по-горе недвижим поземлен имот е в размер на 2158.00лв./две хиляди сто петдесет и осем лева и нула ст./.----------

89. ПОЗЕМЛЕН ИМОТ № 014011 /нула едно четири нула едно едно /, находящ се в землището на **с. Добротич**, с ЕКАТТЕ 21717 /две едно седем едно седем/, общ. Вълчи дол, обл. Варна , в местността „ **Даа екенли** ", целият с площ от **3,000 дка** /три дка /, с начин на трайно ползване – **ПОЛСКА КУЛТУРА** , категория на земята при не поливни условия –**трета,** при граници: имот № 000004 – полски път, имот № 014010 ,имот № 014021, имот № 014012. Данъчната оценка на описания по-горе недвижим поземлен имот е в размер на 396.90 лв./триста деветдесет и шест лева и деветдесет ст./.----------

90. ПОЗЕМЛЕН ИМОТ № 015014 /нула едно пет нула едно четири /, находящ се в землището на **с. Добротич**, с ЕКАТТЕ 21717 /две едно седем едно седем/, общ. Вълчи дол, обл. Варна , в местността

„ **Даа екенли**", целият с площ от **4,482 дка** /четири дка четиристотин осемдесет и два кв.м/, с начин на трайно ползване – **ПОЛСКА КУЛТУРА** , категория на земята при неполивни условия –**трета,** при граници: имот № 015013 ,имот № 000005 – полски път , имот № 015015, имот № 015031, имот № 015032.

Данъчната оценка на описания по-горе недвижим поземлен имот е в размер на 593.00лв./ петстотин деветдесет и три лева и нула ст./.----------

91. ПОЗЕМЛЕН ИМОТ № 045007 /нула четири пет нула нула седем/, находящ се в землището на **с. Добротич**, с ЕКАТТЕ 21717 /две едно седем едно седем/, общ. Вълчи дол, обл. Варна , в местността „ **Фъндаклък** ", целият с площ от **2,999 дка** /два дка и деветстотин деветдесет и девет кв.м/, с начин на трайно ползване – **ПОЛСКА КУЛТУРА** , категория на земята при неполивни условия –**трета,** при граници: имот № 000116 – полски път , имот № 045006 ,имот № 045038 , имот № 045037, имот № 045008 . Данъчната оценка на описания по-горе недвижим поземлен имот е в размер на 462.90лв./четиристотин шестдесет и два лева и деветдесет ст./.----------

92. ПОЗЕМЛЕН ИМОТ № 059031 /нула пет девет нула три едно/, находящ се в землището на **с. Добротич**, с ЕКАТТЕ 21717 /две едно седем едно седем/, общ. Вълчи дол, обл. Варна , в местността „**Татар Асан**", целият с площ от **6,844 дка** шест дка осемстотин четиридесет и четири кв.м/, с начин на трайно ползване – **ПОЛСКА КУЛТУРА** , категория на земята при неполивни условия –**трета,** при граници: имот № 059014 ,имот № 059032 , имот № 000138 – полски път, имот № 059030. Данъчната оценка на описания по-горе недвижим поземлен имот е в размер на 804.90 лв. /осемстотин и четири лева и деветдесет ст./.----------

93. ПОЗЕМЛЕН ИМОТ № 016025 /нула едно шест нула две пет/, находящ се в землището на **с. Добротич**, с ЕКАТТЕ 21717 /две едно седем едно седем/, общ. Вълчи дол, обл. Варна , в местността „ **Даа екенли** ", целият с площ от **4,659 дка** /четири дка шестстотин петдесет и девет кв. м/, с начин на трайно ползване – **ПОЛСКА КУЛТУРА** , категория на земята при неполивни условия –**трета,** при граници: имот № 016024 ,имот № 000030 – полски път , имот № 016026, имот № 016033, имот № 016034,. Данъчната оценка на описания по-горе недвижим поземлен имот е в размер на 719.10лв./ седемстотин и деветнадесет лева и десет ст./.----------

94. ПОЗЕМЛЕН ИМОТ № 024012 /нула две четири нула едно две/, находящ се в землището на **с. Добротич**, с ЕКАТТЕ 21717 /две едно седем едно седем/, общ. Вълчи дол, обл. Варна , в местността „ **Балабана**", целият с площ от **3,380 дка**/три дка триста и осемдесет кв.м/, с начин на трайно ползване – **ПОЛСКА КУЛТУРА** , категория на земята при не поливни условия –**трета,** при граници: имот № 024004 ,имот № 024003 , имот № 024007, имот № 000034 – полски път, имот № 024006. Данъчната оценка на описания по-горе недвижим поземлен имот е в размер на 521.70 лв./ петстотин двадесет и един лева и седемдесет ст./.----------

95. ПОЗЕМЛЕН ИМОТ № 061016 /нула шест едно нула едно шест/, находящ се в землището на **с. Добротич**, с ЕКАТТЕ 21717 /две едно седем едно седем/, общ. Вълчи дол, обл. Варна , в местността „**Чокур тарла** ", целият с площ от **3,001 дка** /три дка и един кв.м/, с начин на трайно ползване – **ПОЛСКА КУЛТУРА** , категория на земята при неполивни условия –**трета,** при граници: имот № 061015 ,имот № 061039, имот № 061038, имот № 061017, имот № 000138 – полски път .Данъчната оценка на описания по-горе недвижим поземлен имот е в размер на 352.90лв./триста петдесет и два лева и деветдесет ст./.----------

96. ПОЗЕМЛЕН ИМОТ № 027006/ нула две седем нула нула шест/, находящ се в землището на **с. Добротич**, с ЕКАТТЕ 21717 /две едно седем едно седем/, общ. Вълчи дол, обл. Варна , в местността „ **Къд юрлу** ", целият с площ от **5,999 дка**/пет дка деветстотин деветдесет и девет кв.м/, с начин на трайно ползване – **ПОЛСКА КУЛТУРА** , категория на земята при неполивни условия –**трета,** при граници: имот № 027005, имот № 027018 , имот № 027007, имот № 000091 – полски път. Данъчната оценка на описания по-горе недвижим поземлен имот е в размер на 925.90 лв./ деветстотин двадесет и пет лева и деветдесет ст./.----------

97. ПОЗЕМЛЕН ИМОТ № 021081 /нула две едно нула осем едно /, находящ се в землището на **с. Калоян**, с ЕКАТТЕ 35506 /три пет пет нула шест/, общ. Вълчи дол, обл. Варна , в местността „ **Сазлъка**", целият с площ от **11,464 дка** /единадесет декара четиристотин шестдесет и четири кв. м /, с начин на трайно ползване – **НИВА** , категория на земята при не поливни условия –**трета,** при граници: имот № 021052 – полски път, имот № 021078 ,имот № 021077, имот № 021015 , имот № 021087 , имот № 021082. Данъчната оценка на описания по-горе недвижим поземлен имот е в размер на 1769,50 лв./ хиляда седемстотин шестдесет и девет лева и петдесет ст./.----------

98. ПОЗЕМЛЕН ИМОТ № 002014 /нула нула две нула едно четири /, находящ се в землището на **с. Калоян**, с ЕКАТТЕ 35506 /три пет пет нула шест/, общ. Вълчи дол, обл. Варна , в местността „ **Бостанлък** ", целият с площ от **7,748 дка**/седем дка седемстотин четиридесет и осем кв. м /, с начин на трайно ползване – **НИВА** , категория на земята при не поливни условия –**трета** /1,250 / **втора** /6,498/, при граници: имот № 002027, имот № 002012 ,имот № 000027- полски път, имот № 002077 , имот № 02078. Имотът е образуван от имот № 002013. Право на преминаване за имот № 002027. Данъчната оценка на описания по-горе недвижим поземлен имот е в размер на 892,80 лв./ осемстотин деветдесет и два лева и осемдесет ст./.----------

99. ПОЗЕМЛЕН ИМОТ № 017044 /нула едно седем нула четири четири /, находящ се в землището на **с. Калоян**, с ЕКАТТЕ 35506 /три, пет, пет, нула, шест/, общ. Вълчи дол, обл. Варна , в местността „ **Гьолджа алан** ", целият с площ от **4,999 дка**/четири дка деветстотин деветдесет и девет кв. м /, с начин на трайно ползване – **НИВА** , категория на земята при не поливни условия –**трета,** при граници: имот № 017043, имот № 000036 – полски път ,имот № 017045, имот № 017042.Данъчната оценка на

описания по-горе недвижим поземлен имот е в размер на 661,40 лв./ шестстотин шестдесет и един лева и четиридесет ст./.----------

100. ПОЗЕМЛЕН ИМОТ № 034030 /нула три четири нула три нула /, находящ се в землището на **с. Есеница**, с ЕКАТТЕ 27629 /две седем шест две девет/, общ. Вълчи дол, обл. Варна , в местността „ **Каваците** ", целият с площ от **5,000 дка/**пет дка /, с начин на трайно ползване –**НИВА** , категория на земята при не поливни условия –**трета,** при граници: имот № 034028, имот № 000105 – водно течение ,имот № 034031, имот № 046052 – полски път. Данъчната оценка на описания по-горе недвижим поземлен имот е в размер на 588,00 лв./ петстотин осемдесет и осем лева /.----------

101. ПОЗЕМЛЕН ИМОТ № 041002 /нула четири едно нула нула две /, находящ се в землището на **с.Есеница**, с ЕКАТТЕ 27629 /две седем шест две девет/, общ. Вълчи дол, обл. Варна , в местността „ **Сулджа – водоемите** ", целият с площ от **3,887 дка/**три дка осемстотин осемдесет и седем кв.м/, с начин на трайно ползване – **НИВА** , категория на земята при неполивни условия – **трета,** при граници: имот № 046039 – полски път ,имот № 041001, имот № 041004, имот № 041003. Данъчната оценка на описания по-горе недвижим поземлен имот е в размер на 542,80 лв./петстотин четиридесет и два лева и осемдесет ст./.--

102. ПОЗЕМЛЕН ИМОТ № 031031/нула три едно нула три едно/, находящ се в землището на **с.Есеница**, с ЕКАТТЕ 27629/две седем шест две девет/, общ. Вълчи дол, обл. Варна , в местността „ **Бостаните**", целият с площ от **4,400 дка** /четири дка и четиристотин кв.м/, с начин на трайно ползване – нива , категория на земята при неполивни условия –**трета,** при граници: имот № 046061 – полски път ,имот № 031001 , имот № 031028, имот № 031030. Данъчната оценка на описания по-горе недвижим поземлен имот е в размер на 582,10 лв./ петстотин осемдесет и два лева и десет ст./.----------

103. ПОЗЕМЛЕН ИМОТ № 024019 /нула две четири нула едно девет/, находящ се в землището на **с.Есеница**, с ЕКАТТЕ 27629 /две седем шест две девет/, общ. Вълчи дол, обл. Варна , в местността „ **Челиклия** ", целият с площ от **9,601 дка** /девет дка и шестстотин и един кв.м/, с начин на трайно ползване – **НИВА** , категория на земята при неполивни условия –**трета,** при граници: имот № 046028 – полски път , имот № 024020 ,имот № 024006 , имот № 024044, имот № 024018 . Върху имота има следните ограничения:11Електропровод 20кV.От двете страни до крайните проводници или на 11 m от оста на електропровода, не могат да се строят сгради и съоръжения и засажда високостеблена растителност. Данъчната оценка на описания по-горе недвижим поземлен имот е в размер на 1481,90 лв./хиляда четиристотин осемдесет и един лева и деветдесет ст./.----------

104. ПОЗЕМЛЕН ИМОТ № 014011 /нула едно четири нула едно едно/, находящ се в землището на **с.Есеница**, с ЕКАТТЕ 27629/две седем шест две девет/, общ. Вълчи дол, обл. Варна , в местността „ **Геровски път**", целият с площ от **6,399 дка/**шест дка триста деветдесет и девет кв.м/, с начин на трайно ползване – **НИВА** , категория на земята при неполивни условия –**трета,** при граници: имот № 014012 ,имот № 014006 , имот № 014007, имот № 015122, имот № 046005 – полски път. Данъчната оценка на описания по-горе недвижим поземлен имот е в размер на 846,60 лв./осемстотин четиридесет и шест лева и шестдесет ст./.----------

105. ПОЗЕМЛЕН ИМОТ № 038013 /нула три осем нула едно три/, находящ се в землището на **с.Есеница**, с ЕКАТТЕ 27629 /две седем шест две девет/, общ. Вълчи дол, обл. Варна , в местност „ **Сърта** ", целият с площ от **14,499 дка** /четиринадесет дка четиристотин деветдесет и девет кв. м/, с начин на трайно ползване – **НИВА** , категория на земята при неполивни условия –**трета,** при граници: имот № 038002 ,имот № 046042 – полски път , имот № 038003, имот № 038010, имот № 038012. Данъчната оценка на описания по-горе недвижим поземлен имот е в размер на 2024,80 лв./две хиляди двадесет и четири лева и осемдесет ст./.----------

106. ПОЗЕМЛЕН ИМОТ № 042016 /нула четири две нула едно шест/, находящ се в землището на **с. Есеница**, с ЕКАТТЕ 27629 /две седем шест две девет/ ,общ. Вълчи дол, обл. Варна , в местност **„Сулджа - водоемите "**, целият с площ от **14,002 дка** /четиринадесет дка и два кв.м/, с начин на трайно ползване – **НИВА** , категория на земята при неполивни условия –**трета/8,938/ втора /5,064/,** при граници: имот № 046033 – полски път ,имот № 042017 , имот № 042005, имот № 042006, имот № 042015, имот № 042024. Данъчната оценка на описания по-горе недвижим поземлен имот е в размер на 2272,90 лв./ две хиляди двеста седемдесет и два лева и деветдесет ст./.----------

107. ПОЗЕМЛЕН ИМОТ № 044005 /нула четири четири нула нула пет/, находящ се в землището на **с.Есеница**,с ЕКАТТЕ 27629 /две седем шест две девет, общ. Вълчи дол, обл. Варна , в местност „ **Сулджа - водоемите** ", целият с площ от **17,502 дка/**седемнадесет дка петстотин и два кв.м/, с начин на трайно ползване – **НИВА** , категория на земята при неполивни условия –**трета /14,645/ втора /2,857/,** при граници: имот № 044004, имот № 046036 – полски път , имот № 044029, имот № 044031,имот № 044011, имот № 044022. Данъчната оценка на описания по-горе недвижим поземлен имот е в размер на 2501,20 лв./ две хиляди и петстотин лева и двадесет ст./.----------

Общата данъчна оценка на имотите, описани в пункт I от настоящия договор е в размер на 116 770.20 лв. / сто и шестнадесет хиляди седемстотин и седемдесет лева и двадесет ст. /.----------

II. ДАРИТЕЛКАТА **КАТИНА ДОБРОМИРОВА ЙОРДАНОВА** си запазва **безвъзмездно право на ползване** върху описаните в пункт I. недвижими имоти до като е жива.----------

III.НАДАРЕНАТА **СИМОН СВЕТОЗАР БОНЕВА, чрез своята майка и законен представител КАТИНА ДОБРОМИРОВА ЙОРДАНОВА** заяви, че е съгласна и приема с благодарност така направеното дарение на недвижимите имот подробно описани в пункт I от настоящия договор и при условията посочени в него.----------

След като се убедих, в правоспособността и дееспособността на страните, че ДАРИТЕЛКАТА е собственик на даряваните недвижими имоти , и че същите нямат не погасени публични, държавни и

общински задължения, няма наложена обезпечителна мярка по Закона за отнемане в полза на държавата, на имущество придобито от престъпна дейност, че са спазени особените изисквания на закона, и след като страните ми заявиха, че нямат други документи от значение за тази продажба, освен представените и подробно описани по-долу, приех представеният от страните проект за Нотариален акт. След като изясних волята на страните и фактическото положение, запознах ги ясно и недвусмислено с правните последици на договора, който сключват, актът се прочете на страните, и след одобрението му, се подписа от страните и от мен Нотариуса.----------

При съставянето на акта бяха представени следните документи: 1. Молба; **2.** Декларации по чл. 25, ал. 7 от ЗННД и по чл. 264, ал. 1 от ДОПК; **3.** Удостоверения за данъчни оценки с изх. №1854,1901, 1823, 1843, 1837, 1819, 1887, 1863, 1861, 1815, 1814, 1799, 1811, 1813, 1803, 1809, 1826, 1829, 1832, 1885, 1866, 1834 , 1833, 1831, 1830, 1825, 1805, 1806, 1818, 1804, 1822, 1810, 1806, 1798, 1862, 1854, 1902, 1840, 1841, 1842, 1898, 1900, 1897, 1899, 1896, 1895, 1894, 1893, 1892, 1891, 1889, 1888 , 1884, 1890, 1886, 1883, 1882, 1881, 1880, 1879, 1870, 1871, 1872, 1869, 1867, 1864, 1858, 1860, 1859, 1857, 1856, 1855, 1853, 1851, 1850, 1849, 1844, 845, 1848, 1847, 1839, 1838, 1836, 1835, 1827, 1828, 1824, 1816, 1821, 1808, 1801, 1817, 1820, 1807, 1812, 1800, 1865, №1755 ,№ 1761, № 1758, № 1757, № 1759, № 1753 , № 1754 ,№ 1756 , № 1760 , № 171762 , № 1763 от 04.07.2011г. издадени от отдел "МДТ" на Община Вълчи дол; **4.** Скици с № К02467, № К02491 , № К02505 , № К02536, № К02459,№ К02462, № К02485, № К02502 , № К 02509, № К02511, № К02526, № К02524, № К02503, № К02478, № К02531, № К02508, № К02523 , № К02472, № К02473, № К02520 , № К02492, № К02468 , № К02529, № К02514 , № К02482, № К02495 , № К02494, № К02512, № К02450, № К02528, № К02510, № К02504 , № К02469, № К02500, № К02493 , № К02449 , № К02488 , № К02484 , № К02532 № К02517 , № К02455 , № К02537, № К02499, № К02452, № К02521,№ К02534 , № К02479, № К02498, № К02522 , № К02533, № К02448, № К02519, № К02463, № К02489, № К02542 , № К02543 , № К02539, № К02470, № К02501, № К02527, № К02477 , № К02540 , № К02466, № К02476 , № К02538 , № К02447, № К02480 , № К02496 , № К02513, № К02490, № К02486, № К02481, № К02506, № К02516, № К02460 , № К02530, № К02446 , № К02507 ,№ К02483, № К02464, № К02458, № К02541, № К02453, № К02518, № К02451, № К02515 , № К02457 , № К02487 , № К02454, № К02456 ,№ К02497 , № К02525 , № К02461, № К02471, № К02535, № К02474 , № К01231, № К01232, № К01230, № К01385, № К01389, № К01386, № К01387, № К01388, № К01382, № К01383 , № К01384 издадена на 29.06.2011г.; **5.**Нотариален акт за продажба № 39 от 26.05.2000г., том II, рег. 1411, дело 298 ; Нотариален акт за продажба № 1 от 07.11.2000г., том IV, рег. 2984, дело 734 ; Нотариален акт за продажба № 2 от 07.11.2000г., том IV, рег. 2985, дело 735 ; Нотариален акт за продажба № 2 от 10.10.2001г., том IV, рег. 2626, дело 700 ; Нотариален акт за продажба № 44 от 17.10.2001г., том IV, рег. 2730, дело 747; Нотариален акт за продажба № 190 от 24.04.2002г., том I, рег. 768, дело 246; Нотариален акт за продажба № 10 от 15.05.2002г., том II, рег. 861, дело 269; Нотариален акт за продажба № 99 от 03.07.2002г., том II, рег.1200, дело 375; Нотариален акт за продажба № 198 от 11.09.2002г., том II, рег. 1617, дело 485; Нотариален акт за продажба № 32 от 27.09.2002г., том III, рег. 1722, дело 523; Нотариален акт за продажба № 154 от 06.11.2002г., том III, рег. 2002, дело 661; Нотариален акт за продажба № 34 от 16.12.2002г., том IV, рег. 2349, дело 792; Нотариален акт за продажба № 50 от 19.02.2003г., том I, рег. 265, дело 63; Нотариален акт за продажба № 124 от 19.03.2003г., том I, рег. 480, дело 141; Нотариален акт за продажба № 125 от 19.03.2003г., том I, рег. 481, дело 142; Нотариален акт за продажба № 24 от 23.04.2003г., том II, рег. 816, дело 254; Нотариален акт за продажба № 106 от 05.11.2003г., том IV, рег. 2435, дело 804; Нотариален акт за продажба № 163 от 09.06.2004г., том II, рег. 1329, дело 422; Нотариален акт за продажба № 83 от 07.07.2004г., том II, рег. 1628, дело 550; Нотариален акт за продажба № 36 от 24.02.2005г., том II, рег. 661, дело 244; Нотариален акт за продажба № 113 от 29.09.2005г., том X, рег. 3317, дело 1967; Нотариален акт за продажба № 163 от 01.12.2005г., том XII, рег. 4147, дело 2439; Нотариален акт за продажба № 114 от 19.01.2006г., том I, рег. 221, дело 114; Нотариален акт за продажба

№ 141 от 02.03.2006г., том II, рег. 855, дело 355; Нотариален акт за продажба № 38 от 15.03.2006г., том III, рег. 999, дело 453; Нотариален акт за продажба № 6 от 27.04.2006г., том V , рег. 1718, дело 834; Нотариален акт за продажба № 140 от 05.10.2006г., том X III, рег. 4624, дело 2617; Нотариален акт за дарение № 199 от 14.12.2006г., том XVII, рег. 5271, дело 3503; Нотариален акт за продажба № 200 от 07.05.2007г., том V, рег. 1606, дело 1046; Нотариален акт за продажба № 15 от 13.06.2007г., том VI, рег. 1991, дело 757, вписване в Служба по вписванията РАЙОНЕН СЪД ДЕВНЯ , Вх. рег.№ 2134, от 15.06.2007г., Акт № 183, том VII, дело 1443 от 2007г.; Нотариален акт за продажба № 187 от 17.10.2007г., том IX, рег. 3372, дело 1362, вписване в Служба по вписванията РАЙОНЕН СЪД ДЕВНЯ , Вх. рег.№ 3730, от 18.10.2007г., Акт № 100, том XIII, дело 2629 от 2007г.; Нотариален акт за продажба № 188 от 17.10.2007г., том IX, рег. 3373, дело 1363, вписване в Служба по вписванията РАЙОНЕН СЪД ДЕВНЯ , Вх. рег.№ 3734, от 18.10.2007г., Акт № 103, том XIII, дело 2632 от 2007г.; Нотариален акт за продажба № 95 от 19.12.2007г., том XII, рег. 4252, дело 1681, вписване в Служба по вписванията РАЙОНЕН СЪД ДЕВНЯ , Вх. рег.№ 19, от 14.01.2008г., Акт № 6, том I, дело 6 от 2008г.; Нотариален акт за продажба № 133 от 02.04.2008г., том III, рег. 1049, дело 46, вписване в Служба по вписванията РАЙОНЕН СЪД ДЕВНЯ , Вх. рег.№ 1041, от 03.04.2008г., Акт № 82 дело 717 от 2008г.; Нотариален акт за продажба № 129 от 02.04.2008г., том III, рег. 1035, дело 342, вписване в Служба по вписванията РАЙОНЕН СЪД ДЕВНЯ , Вх. рег.№ 1031, от 03.04.2008г., Акт № 73, том IV, дело 708 от 2008г.; Нотариален акт за продажба № 116 от 16.07.2008г., том VI, рег. 2636, дело 792, вписване в Служба по вписванията РАЙОНЕН СЪД ДЕВНЯ , Вх. рег.№ 2205, от 17.07.2008г., Акт № 68, том VIII, дело 1563 от 2008г.; Нотариален акт за продажба № 130 от 27.08.2008г., том VII, рег. 3274, дело 976 , вписване в Служба по вписванията РАЙОНЕН СЪД ДЕВНЯ , Вх. рег.№ 2635, от 28.08.2008г., Акт № 166, том IX, дело 1886 от 2008г.; Нотариален акт за продажба № 169

от 08.10.2008г., том VIII, рег. 3991, дело 1147вписване в Служба по вписванията РАЙОНЕН СЪД ДЕВНЯ , Вх. рег.№ 3222, от 09.10.2008г., Акт № 179, том XI, дело 2323 от 2008г.; Нотариален акт за продажба № 49 от 22.10.2008г., том IX, рег. 4236, дело 1208 , вписване в Служба по вписванията РАЙОНЕН СЪД ДЕВНЯ , Вх. рег.№ 3423, от 24.10.2008г., Акт № 134, том XII, дело 2481 от 2008г.; Нотариален акт за продажба № 190 от 27.04.2009г., том III, рег. 1535, дело 297 , вписване в Служба по вписванията РАЙОНЕН СЪД ДЕВНЯ , Вх. рег.№ 1341, от 28.04.2009г., Акт № 178, том 4, дело 509 от 2008г.; Нотариален акт за продажба № 81 от 09.09.2009г., том VI, рег. 3020, дело 713 , вписване в Служба по вписванията РАЙОНЕН СЪД ДЕВНЯ , Вх. рег.№ 2610, от 10.09.2009г., Акт № 98, том 9, дело 1244 от 2009г.; Нотариален акт за продажба № 121 от 16.09.2009г., том VI, рег. 3099, дело 742 , вписване в Служба по вписванията РАЙОНЕН СЪД ДЕВНЯ , Вх. рег.№ 2686, от 17.09.2009г., Акт № 151, том 9, дело 1295 от 2009г.; Нотариален акт за замяна № 122 от 16.09.2009г., том VI, рег. 3100, дело 743 , вписване в Служба по вписванията РАЙОНЕН СЪД ДЕВНЯ , Вх. рег.№ 2691, от 18.09.2009г., Акт № 153, том 9, дело 1298 от 2009г.; Нотариален акт за продажба № 136 от 23.09.2009г., том VI, рег. 3151, дело 754 , вписване в Служба по вписванията РАЙОНЕН СЪД ДЕВНЯ , Вх. рег.№ 2743, от 25.09.2009г., Акт № 193, том 9, дело 1337 от 2009г.; Нотариален акт за продажба № 82 от 23.09.2009г., том VI, рег. 5090, дело 520 , вписване в Служба по вписванията РАЙОНЕН СЪД ДЕВНЯ , Вх. рег.№ 2719, от 23.09.2009г., Акт № 172, том 9, дело 1316 от 2009г.; Нотариален акт за продажба № 135 от 23.09.2009г., том VI, рег. 3150, дело 753 , вписване в Служба по вписванията РАЙОНЕН СЪД ДЕВНЯ , Вх. рег.№ 2723, от 23.09.2009г., Акт № 176, том 9, дело 1320 от 2009г.; Нотариален акт за замяна № 109 от 29.09.2009г., том IV, рег. 5251, дело 544 , вписване в Служба по вписванията РАЙОНЕН СЪД ДЕВНЯ , Вх. рег.№ 2759, от 29.09.2009г., Акт № 1, том 10, дело 1345 от 2009г.; Нотариален акт за продажба № 55 от 28.10.2009г., том VII, рег. 3409, дело 851 , вписване в Служба по вписванията РАЙОНЕН СЪД ДЕВНЯ , Вх. рег.№ 3104, от 29.10.2009г., Акт № 17, том 11, дело 1530 от 2009г.; Нотариален акт за замяна № 17 от 04.11.2009г., том V, рег. 5919, дело 639 , вписване в Служба по вписванията РАЙОНЕН СЪД ДЕВНЯ , Вх. рег.№ 3230, от 05.11.2009г., Акт № 116, том 11, дело 1582 от 2009г.; Нотариален акт за продажба № 20 от 04.11.2009г., том V, рег. 5923, дело 642 , вписване в Служба по вписванията РАЙОНЕН СЪД ДЕВНЯ , Вх. рег.№ 3410, от 18.11.2009г., Акт № 60, том 12, дело 1709 от 2009г.; Нотариален акт за продажба № 182 от 17.06.2010г., том 2, рег. 2396, дело 304 , вписване в Служба по вписванията РАЙОНЕН СЪД ДЕВНЯ , Вх. рег.№1694, от 21.06.2010г., Акт № 70, том 6, дело 970 ; Нотариален акт за продажба № 84 от 09.07.2010г., том 3, рег. 2875, дело 396 , вписване в Служба по вписванията РАЙОНЕН СЪД ДЕВНЯ , Вх. рег.№1995, от 12.07.2010г., Акт № 77, том 7, дело 1124 ; Нотариален акт за продажба № 85 от 09.07.2010г., том 3, рег. 2876, дело 397 , вписване в Служба по вписванията РАЙОНЕН СЪД ДЕВНЯ , Вх. рег.№1998, от 12.07.2010г., Акт № 80, том 7 ; Нотариален акт за продажба № 108 от 21.07.2010г., том 3, рег. 3003, дело 420 , вписване в Служба по вписванията РАЙОНЕН СЪД ДЕВНЯ , Вх. рег.№2101, от 21.07.2010г., Акт № 141, том 7 ; Нотариален акт за продажба № 149 от 30.07.2010г., том 3, рег. 3197, дело 451 , вписване в Служба по вписванията РАЙОНЕН СЪД ДЕВНЯ , Вх. рег.№ 2189, от 03.08.2010г., Акт № 197, том 7 , дело 1239 ; Нотариален акт за продажба № 144 от 15.11.2002г., том III, рег. 2056, дело 648. Нотариален акт за продажба № 107 от 23.11.2005г., том XII, рег. 4026, дело 2381. Нотариален акт за продажба № 172 от 02.06.2005г., том V, рег. 1855, дело 1001; Нотариален акт за продажба № 64 от 09.12.2004г., томIX,рег.3050,дело1701. Нотариален акт за продажба № 45 от 09.10.2007г., том IX, рег. 3213, дело 1283 , вписване в Служба по вписванията РАЙОНЕН СЪД ДЕВНЯ , Вх. рег.№ 3556, от 09.10.2007г., Акт № 200, том XII , дело 2525 от 2007г.; Нотариален акт за продажба № 105 от 12.10.2007г., том IX, рег. 3299, дело 1331,вписване в Служба по вписванията РАЙОНЕН СЪД ДЕВНЯ , Вх. рег.№ 3623, от 12.10.2007г., Акт № 55, том XIII , дело 2583 от 2007г.; 6.Акт за раждане. 7.Квитанция за внесена такса вписване.----------

ДАРИТЕЛ: Катина Добромирова Йорданова

НАДАРЕН Катина Добромирова Йорданова

/законен представител/

НОТАРИУС:

НОТАРИУС № 485 * Велин Маджоров * Район на действие Р.С. ДЕВНЯ * РЕПУБЛИКА БЪЛГАРИЯ *



такса по ЗННД
ериален интерес:
2 717,70 лв.
..... 65,83.....лв.
.....10,00.....лв.
.....лв.
.....г.
.....2022.....г.
.....75,83..... лв.

Вписване по ЗС/ПВ
Служба по вписванията
Вх. рег. № 1292 дв.вх.№ 1263 от 02-06-2022 г.
Акт № 98 том IV дело 715/2022г.
Партидна книга: том..... стр.....
№ по имотна партида.....
Такса за вписване по ЗДТ .....10.....лв.
Кв. № .....от .....г.
СЪДИЯ ПО ВПИСВАНИЯТА:
.....

Агенция по вписванията Служба по вписванията

НОТАРИАЛЕН АКТ
ЗА ДАРЕНИЕ НА НЕДВИЖИМ ИМОТ

№ 95 том III рег. № 2505 дело № 381 от 02.06.2022год.

Днес, 02.06.2022 год. /втори юни две хиляди двадесет и втора година/, пред мен Полина Спасова –помощник-нотариус по заместване при **Велин Майсторов-** Нотариус с район на действие Районен Съд гр. Девня, вписан в регистъра на Нотариалната камара под № 465 в кантората ми в гр. Девня, се явиха от една страна: **Желязка Трендафилова Вълчева, ЕГН** [redacted], притежаваща лична карта № [redacted] изд. на 12.05.2021г. от МВР-Варна, постоянен адрес: обл. Варна, общ. Вълчи дол, гр. Вълчи дол, ул. "Оборище" № 19, като **Дарител** и от друга страна: Желязка Трендафилова Вълчева, ЕГН [redacted] притежаваща лична карта № [redacted], изд. на 12.05.2021г. от МВР-Варна, постоянен адрес: обл. Варна, общ. Вълчи дол, гр. Вълчи дол, ул. "Оборище" № 19, **като пълномощник на Дарения Катина Добромирова Йорданова, ЕГН** [redacted], притежаваща лична карта № [redacted] изд. на 25.02.2015, от МВР-Варна, постоянен адрес: обл. Варна, общ. Варна, гр. Варна, ж.к. "Чайка" № 98, вх. 2, ет. 2, ап. № 6, редовно упълномощена с пълномощно с удостоверен подпис с рег. № 3061 и удостоверено съдържание с рег. № 3062, том 1, акт 122 на 01.07.2021г. по описа на Велин Майсторов- Нотариус с рег. № 465 на НК и район на действие РС Девня и след като се уверих в тяхната самоличност, дееспособност и представителна власт, същите ми заявиха, че сключват следния договор:**********

I. Желязка Трендафилова Вълчева ДАРЯВА на дъщеря си Катина Добромирова Йорданова, представлявана от пълномощника си Желязка Трендафилова Вълчева, собствените си недвижими имоти, придобити чрез дарение и в лична собственост, а именно:**********

1. ПОЗЕМЛЕН ИМОТ с идентификатор 21717.59.33 /две едно седем едно седем точка пет девет точка три три/ по кадастралната карта и кадастралните регистри на **с. Добротич**, община Вълчи дол, област Варна, одобрени със Заповед РД-18-73/28.07.2016г. на Изп. директор на АГКК, адрес на поземления имот: **местност „Татар асан",** с площ от **10 280 кв.м** /десет хиляди двеста и двеста и осемдесет квадратни метра/, с трайно предназначение на територията: **Земеделска,** с начин на трайно ползване: **Нива,** категория на земята: **Трета,** предишен идентификатор: **няма,** номер по предходен план: **059033,** при съседи: 21717.59.12, 21717.59.13, 21717.59.32, 21717.52.44 и 21717.59.34.**********

2. ПОЗЕМЛЕН ИМОТ с идентификатор 21717.59.3 /две едно седем едно седем точка пет девет точка три/ по кадастралната карта и кадастралните регистри на **с. Добротич**, община Вълчи дол, област Варна, одобрени със Заповед РД-18-73/28.07.2016г. на Изп. директор на АГКК, адрес на поземления имот: **местност „Татар**

асан”, с площ от **12 996 кв.м** /дванадесет хиляди деветстотин деветдесет и шест квадратни метра/, с трайно предназначение на територията: **Земеделска,** с начин на трайно ползване: **Нива,** категория на земята: **Четвърта,** предишен идентификатор: **няма,** номер по предходен план: **059003,** при съседи: 21717.57.53, 21717.59.51, 21717.59.45, 21717.59.46, 21717.59.47 и 21717.59.2.**********

Общата данъчна оценка на имотите, описани по-горе е 2 717,70 лв. (две хиляди седемстотин и седемнадесет лева и седемдесет стотинки).**********

II. Дарената, **Катина Добромирова Йорданова,** представлявана от пълномощника си Желязка Трендафилова Вълчева, заяви, че е съгласна и приема с благодарност направеното дарение на недвижими имоти, посочени в т. I от настоящия договор.******

Участващите в нотариалното производство заявиха, че са съгласни с всички клаузи на договора за дарение и са запознати ясно и недвусмислено с правните му последици, с оглед правата и интересите си.**********

След като се убедих в самоличността, дееспособността и представителната власт на страните, че дарителят е собственик на даряваните недвижими имоти и че същият няма непогасени публични, държавни и общински задължения, няма наложена обезпечителна мярка по Закона за отнемане в полза на държавата на имущество придобито от престъпна дейност и че са спазени особените изисквания на закона, и след като страните ми заявиха, че нямат други документи от значение за това дарение, освен представените и подробно описани по-долу, приех представения от страните проект за нотариален акт.*

След като изясних волята на страните и фактическото положение, запознах ги ясно, и недвусмислено с правните последици на договора, който сключват, актът се прочете на страните, и след одобрението му, се подписа от страните и от мен– Нотариуса.*********

При съставянето на акта бяха представени следните документи: Нотариален акт, вписан в СВ при АВ гр. Девня с акт № 141, том 12, дело 2360, вх. рег. 4649 на 09.12.2013г.; Скици № 15-558945, № 15-558949, издадени на 24.05.2022г. от СГКК–гр.Варна; Удостоверения за данъчна оценка с изх. № 5307001650 и № 5307001649, издадени на 30.05.2022г. от Отдел „МДТНП” при Община Вълчи дол; Пълномощно; Декларации по чл. 25 ал.8 от ЗННД и по чл. 264 ал. 1 от ДОПК; Квитанция за платена такса вписване и данък по ЗМДТ.**********

ДАРИТЕЛ: Желязка Трендафилова Вълчева

ДАРЕН: Желязка Трендафилова Вълчева
/пълномощник/

НОТАРИУС:

ПОЛИНА СПАСОВА
ПОМОЩНИК - НОТАРИУС
ПО ЗАМЕСТВАНЕ

НОТАРИУС № 466 * Велики Преслав * Район на действие Р.С. ДЕВНЯ * РЕПУБЛИКА БЪЛГАРИЯ *



...а такса по ЗННД
...териален интерес:
10 326,00 лв.
..... 163,11.....лв.
.....10,00.....лв.
.....лв.
.....г.
.....2022.....г.
.....173,11..... лв.

Вписване по ЗС/ПВ 02 -06- 2022
Служба по вписванията
Вх. рег. № 1293 дв.вх.№ 1268 от .....г.
Акт № 100 том IV дело 717 /2022г.
Партидна книга: том..... стр.....
№ по имотна партида.....
Такса за вписване по ЗДТ 10,33 лв.
Кв. № .....от .....г.
СЪДИЯ ПО ВПИСВАНИЯТА:
.....



НОТАРИАЛЕН АКТ
ЗА ДАРЕНИЕ НА НЕДВИЖИМ ИМОТ

№ 96 том III рег. № 2506 дело № 382 от 02.06.2022год.

Днес, 02.06.2022 год. /втори юни две хиляди двадесет и втора година/, пред мен, Полина Спасова –помощник-нотариус по заместване при **Велин Майсторов-** Нотариус с район на действие Районен Съд гр. Девня, вписан в регистъра на Нотариалната камара под № 465 в кантората ми в гр. Девня, се явиха от една страна: **Желязка Трендафилова Вълчева, ЕГН** [redacted] притежаваща лична карта № [redacted] изд. на 12.05.2021г. от МВР-Варна, постоянен адрес: обл. Варна, общ. Вълчи дол, гр. Вълчи дол, ул. "Оборище" № 19 и **Добромир Йорданов Вълчев, ЕГН** [redacted] притежаващ лична карта № [redacted] изд. на 12.09.2018г. от МВР-Варна, постоянен адрес: обл. Варна, общ. Вълчи дол, гр. Вълчи дол, ул. "Оборище" № 19, като **Дарители** и от друга страна: Желязка Трендафилова Вълчева, ЕГН [redacted] притежаваща лична карта № [redacted] изд. на 12.05.2021г. от МВР-Варна, постоянен адрес: обл. Варна, общ. Вълчи дол, гр. Вълчи дол, ул. "Оборище" № 19, **като пълномощник на Дарения Катина Добромирова Йорданова, ЕГН** [redacted] притежаваща лична карта [redacted] изд. на 25.02.2015, от МВР-Варна, постоянен адрес: обл. Варна, общ. Варна, гр. Варна, ж.к. "Чайка" № 98, вх. 2, ет. 2, ап. № 6, редовно упълномощена с пълномощно с удостоверен подпис с рег. № 3061 и удостоверено съдържание с рег. № 3062, том 1, акт 122 на 01.07.2021г. по описа на Велин Майсторов- Нотариус с рег. № 465 на НК и район на действие РС Девня и след като се уверих в тяхната самоличност, дееспособност и представителна власт, същите ми заявиха, че сключват следния договор:**********

I. Желязка Трендафилова Вълчева и Добромир Йорданов Вълчев ДАРЯВАТ на дъщеря си Катина Добромирова Йорданова, представлявана от пълномощника си Желязка Трендафилова Вълчева, собствените си недвижими имоти, придобити чрез покупко-продажба и в режим на СИО и замяна, а именно:**********

1. ПОЗЕМЛЕН ИМОТ с идентификатор 21717.22.11 /две едно седем едно седем точка две две точка едно едно/ по кадастралната карта и кадастралните регистри на **с. Добротич**, община Вълчи дол, област Варна, одобрени със Заповед РД-18-73/28.07.2016г. на Изп. директор на АГКК, адрес на поземления имот: **местност „Балабана",** с площ от **17 113 кв.м** /седемнадесет хиляди сто и тринадесет квадратни метра/, с трайно предназначение на територията: **Земеделска,** с начин на трайно ползване: **Нива,** категория на земята: **Трета,** предишен идентификатор: **няма,** номер по предходен план: **022011,** при съседи: 21717.22.12, 21717.22.29, 21717.22.16, 21717.22.17, 21717.22.10 и 21717.28.92.**********

2. ПОЗЕМЛЕН ИМОТ с идентификатор 21717.59.14 /две едно седем едно седем точка пет девет точка едно четири/ по кадастралната карта и кадастралните регистри на **с. Добротич**, община Вълчи дол, област Варна, одобрени със Заповед РД-18-73/28.07.2016г. на Изп. директор на АГКК, последно изменение на кадастралната карта и кадастралните регистри, засягащо поземления имот е от 12.11.2021г., адрес на поземления имот: **местност „Татар асан",** с площ от **22 999 кв.м** /двадесет и две хиляди деветстотин деветдесет и девет квадратни метра/, с трайно предназначение на територията: **Земеделска,** с начин на трайно ползване: **Нива,** категория на земята: **Трета,** предишен идентификатор: **няма,** номер по предходен план: **059014,** при съседи: 21717.59.15, 21717.59.65, 21717.59.31, 21717.59.32, 21717.59.13 и 21717.57.53.**********

3. ПОЗЕМЛЕН ИМОТ с идентификатор 21717.17.43 /две едно седем едно седем точка едно седем точка четири три/ по кадастралната карта и кадастралните регистри на **с. Добротич**, община Вълчи дол, област Варна, одобрени със Заповед РД-18-73/28.07.2016г. на Изп. директор на АГКК, адрес на поземления имот: **местност „Мат мара",** с площ от **3 064 кв.м** /три хиляди шестдесет и четири квадратни метра/, с трайно предназначение на територията: **Земеделска,** с начин на трайно ползване: **Нива,** категория на земята: **Трета,** предишен идентификатор: **няма,** номер по предходен план: **017043,** при граници на имота: имоти с идентификатори 21717.17.18, 21717.17.44, 21717.17.42, 21717.17.16, 21717.17.13;**********

4. ПОЗЕМЛЕН ИМОТ с идентификатор 21717.17.42 /две едно седем едно седем точка едно седем точка четири две/ по кадастралната карта и кадастралните регистри на на **с. Добротич**, община Вълчи дол, област Варна, одобрени със Заповед РД-18-73/28.07.2016г. на Изп. директор на АГКК, последно изменение на кадастралната карта и кадастралните регистри, засягащо поземления имот е от 17.10.2019г., адрес на поземления имот: **местност „Мат мара",** с площ от **520 кв.м** /петстотин и двадесет квадратни метра/, с трайно предназначение на територията: **Урбанизирана,** с начин на трайно ползване: **За електроенергийното производство,** предишен идентификатор: **няма,** номер по предходен план: **017017,** при съседи: 21717.17.44, 21717.17.43;********

5. ПОЗЕМЛЕН ИМОТ с идентификатор 21717.59.15 /две едно седем едно седем точка пет девет точка едно пет/ по кадастралната карта и кадастралните регистри на **с. Добротич**, община Вълчи дол, област Варна, одобрени със Заповед РД-18-73/28.07.2016г. на Изп. директор на АГКК, адрес на поземления имот: **местност „Татар асан",** с площ от **20 701 кв.м** /двадесет хиляди седемстотин и един квадратни метра/, с трайно предназначение на територията: **Земеделска,** с начин на трайно ползване: **Нива,** категория на земята: **Трета,** предишен идентификатор: **няма,** номер по предходен план: **059015,** при съседи: 21717.59.16, 21717.59.28, 21717.59.29, 21717.59.65, 21717.59.14 и 21717.57.53;**********

6. ПОЗЕМЛЕН ИМОТ с идентификатор 32442.25.85 /три две четири четири две точка две пет точка осем пет/ по кадастралната карта и кадастралните регистри на **с. Изворник**, община Вълчи дол, област Варна, одобрени със Заповед РД-18-77 от 28.07.2016г. на Изп. директор на АГКК, адрес на поземления имот: **местност „Юртлук",** с площ от **13 653 кв.м** /тринадесет хиляди шестстотин петдесет и три квадратни метра/, трайно предназначение на територията: **Земеделска**, с начин на трайно ползване: **Нива**, категория на земята: **Трета**, предишен идентификатор: няма, номер по предходен план: **025085**, при съседи: 32442.25.45, 32442.25.86, 32442.25.36, 32442.25.94, 32442.25.37;****

Общата данъчна оценка на имотите, описани по-горе е 10 326,00 лв. (десет хиляди триста двадесет и шест лева).**********

II. Дарената, **Катина Добромирова Йорданова,** представлявана от пълномощника си Желязка Трендафилова Вълчева, заяви, че е съгласна и приема с благодарност направеното дарение на недвижими имоти, посочени в т. I от настоящия договор.******

Участващите в нотариалното производство заявиха, че са съгласни с всички клаузи на договора за дарение и са запознати ясно и недвусмислено с правните му последици, с оглед правата и интересите си.**********

След като се убедих в самоличността, дееспособността и представителната власт на страните, че дарителите са собственици на даряваните недвижими имоти и че същите

нямат непогасени публични, държавни и общински задължения, нямат наложена обезпечителна мярка по Закона за отнемане в полза на държавата на имущество придобито от престъпна дейност и че са спазени особените изисквания на закона, и след като страните ми заявиха, че нямат други документи от значение за това дарение, освен представените и подробно описани по-долу, приех представения от страните проект за нотариален акт.**********

След като изясних волята на страните и фактическото положение, запознах ги ясно, и недвусмислено с правните последици на договора, който сключват, актът се прочете на страните, и след одобрението му, се подписа от страните и от мен– Нотариуса.*********

При съставянето на акта бяха представени следните документи: Нотариален акт, вписан в СВ при АВ гр. Девня с акт № 33, том XIV, дело 2745, вх. рег. 3810 на 05.11.2008г.; Нотариален акт, вписан в СВ при АВ гр. Девня с акт № 151, том 7, дело 1341, вх. рег. 1922 на 29.06.2011г.; Нотариален акт, вписан в СВ при АВ гр. Девня с акт № 108, том 5, дело 903, вх. рег. 2156 на 17.05.2013г.; Нотариален акт, вписан в СВ при АВ гр. Девня с акт № 93, том 9, дело 1704, вх. рег. 2821 на 15.10.2021г. Скици № 15-558944, № 15-558942, № 15-558947, № 15-558820, № 15-558938, № 15-558940, издадени на 24.05.2022г. от СГКК–гр.Варна; Удостоверения за данъчна оценка с изх. № 5307001652, № 5307001656, 5307001653, 5307001651, 5307001657, 5307001658, издадени на 30.05.2022г. от Отдел „МДТНП" при Община Вълчи дол; Пълномощно; Декларации по чл. 25 ал.8 от ЗННД и по чл. 264 ал. 1 от ДОПК; Квитанция за платена такса вписване и данък по ЗМДТ.**********

ДАРИТЕЛИ:

1. Желуска Трендафилова Вълчева

2. Добромир Тодоранов Вълчев

ДАРЕН: Желуска Трендафилова Вълчева
/пълномощник/

НОТАРИУС:

НОТАРИУС № 485 * Велин Майсторов Район на действие Р.С. ДЕВНЯ РЕПУБЛИКА БЪЛГАРИЯ

ПОЛИНА СПАСОВА
ПОМОЩНИК - НОТАРИУС
ПО ЗАМЕСТВАНЕ

ПРАЗНА
СТРАНИЦА



...ща такса по ЗННД
...териален интерес:
1 755,90 лв.
..... 53,33.....лв.
.....10,00.....лв.
.....лв.
.....г.
.....2022.....г.
.....63,33..... лв.

Вписване по ЗС/ПВ
Служба по вписванията 02 -06- 2022
Вх. рег. № 1287 дв.вх.№ 1267 от .....г.
Акт №...99.....том...IV.....дело ...716../2022г.
Партидна книга: том..... стр.....
№ по имотна партида.....
Такса за вписване по ЗДТ .....10.....лв.
Кв. № .....от .....г.
СЪДИЯ ПО ВПИСВАНИЯТА:
.....



НОТАРИАЛЕН АКТ
ЗА ДАРЕНИЕ НА НЕДВИЖИМ ИМОТ

№ 94 том III рег. № 2504 дело № 380 от 02.06.2022год.

Днес, 02.06.2022 год. /втори юни две хиляди двадесет и втора година/, пред мен, Полина Спасова –помощник-нотариус по заместване при **Велин Майсторов-** Нотариус с район на действие Районен Съд гр. Девня, вписан в регистъра на Нотариалната камара под № 465 в кантората ми в гр. Девня, се явиха от една страна: **Данаил Добромиров Йорданов, ЕГ**[redacted] притежаващ лична карта №[redacted] изд. на 26.07.2021, от МВР- Варна, постоянен адрес: обл. Варна, общ. Вълчи дол, гр. Вълчи дол, ул. "Оборище" № 19, като **Дарител** и от друга страна: Желязка Трендафилова Вълчева, ЕГН[redacted] притежаваща лична карта №[redacted] изд. на 12.05.2021г. от МВР-Варна, постоянен адрес: обл. Варна, общ. Вълчи дол, гр. Вълчи дол, ул. "Оборище" № 19, **като пълномощник на Дарения Катина Добромирова Йорданова, ЕГН**[redacted] притежаваща лична карта №[redacted] изд. на 25.02.2015, от МВР-Варна, постоянен адрес: обл. Варна, общ. Варна, гр. Варна, ж.к. "Чайка" № 98, вх. 2, ет. 2, ап. № 6, редовно упълномощена с пълномощно с удостоверен подпис с рег. № 3061 и удостоверено съдържание с рег. № 3062, том 1, акт 122 на 01.07.2021г. по описа на Велин Майсторов- Нотариус с рег. № 465 на НК и район на действие РС Девня и след като се уверих в тяхната самоличност, дееспособност и представителна власт, същите ми заявиха, че сключват следния договор:**********

I. Данаил Добромиров Йорданов ДАРЯВА на сестра си Катина Добромирова Йорданова, представлявана от пълномощника си Желязка Трендафилова Вълчева, собствените си недвижими имоти, придобити чрез замяна, покупко-продажба и в лична собственост, а именно:**********

1. ПОЗЕМЛЕН ИМОТ с идентификатор 21717.59.29 /две едно седем едно седем точка пет девет точка две девет/ по кадастралната карта и кадастралните регистри на **с. Добротич**, община Вълчи дол, област Варна, одобрени със Заповед РД-18-73/28.07.2016г. на Изп. директор на АГКК, адрес на поземления имот: **местност „Татар асан",** с площ от **4 232 кв.м** /четири хиляди двеста тридесет и два квадратни метра/, с трайно предназначение на територията: **Земеделска,** с начин на трайно ползване: **Нива,** категория на земята: **Трета,** предишен идентификатор: **няма,** номер по предходен план: **059029,** при съседи: 21717.59.15, 21717.59.28, 21717.52.44 и 21717.59.65;**********

2. ПОЗЕМЛЕН ИМОТ с идентификатор 21717.59.34 /две едно седем едно седем точка пет девет точка три четири/ по кадастралната карта и кадастралните регистри на **с. Добротич**, община Вълчи дол, област Варна, одобрени със Заповед РД-18-73/28.07.2016г. на Изп. директор на АГКК, адрес на поземления имот: **местност „Татар асан",** с площ от **10 699 кв.м** /десет хиляди шестстотин деветдесет и девет квадратни

метра/, с трайно предназначение на територията: **Земеделска,** с начин на трайно ползване: **Нива,** категория на земята: **Трета,** предишен идентификатор: **няма,** номер по предходен план: **059034,** при съседи: 21717.59.11, 21717.59.12, 21717.59.33, 21717.52.44 и 21717.59.35.**********

Общата данъчна оценка на имотите, описани по-горе е 1 755,90 лв. (хиляда седемстотин петдесет и пет лева и деветдесет стотинки).**********

II. Дарената, **Катина Добромирова Йорданова,** представлявана от пълномощника си Желязка Трендафилова Вълчева, заяви, че е съгласна и приема с благодарност направеното дарение на недвижими имоти, посочени в т. I от настоящия договор.******

Участващите в нотариалното производство заявиха, че са съгласни с всички клаузи на договора за дарение и са запознати ясно и недвусмислено с правните му последици, с оглед правата и интересите си.**********

След като се убедих в самоличността, дееспособността и представителната власт на страните, че дарителят е собственик на даряваните недвижими имоти и че същият няма непогасени публични, държавни и общински задължения, няма наложена обезпечителна мярка по Закона за отнемане в полза на държавата на имущество придобито от престъпна дейност и че са спазени особените изисквания на закона, и след като страните ми заявиха, че нямат други документи от значение за това дарение, освен представените и подробно описани по-долу, приех представения от страните проект за нотариален акт.**********

След като изясних волята на страните и фактическото положение, запознах ги ясно, и недвусмислено с правните последици на договора, който сключват, актът се прочете на страните, и след одобрението му, се подписа от страните и от мен– Нотариуса.*********

При съставянето на акта бяха представени следните документи: Нотариален акт, вписан в СВ при АВ гр. Девня с акт № 23, том 11, дело 2050, вх. рег. 3355 на 17.10.2014г.; Нотариален акт, вписан в СВ при АВ гр. Девня с акт № 177, том 11, дело 2147, вх. рег. 3534 на 01.11.2012г.; Скици № 15-558723 и № 15-558724, издадени на 24.05.2022г. от СГКК–гр.Варна; Удостоверения за данъчна оценка с изх. № 5307001654 и № 5307001659, издадени на 30.05.2022г. от Отдел „МДТНП" при Община Вълчи дол; Пълномощно; Декларации по чл. 25 ал.8 от ЗННД и по чл. 264 ал. 1 от ДОПК; Квитанция за платена такса вписване и данък по ЗМДТ.**********

ДАРИТЕЛ: Катина Добромирова Йорданова

ДАРЕН: Желязка Трендафилова Вълчева
/пълномощник/

НОТАРИУС:
ПОЛИНА СПАСОВА
ПОМОЩНИК - НОТАРИУС
ПО ЗАМЕСТВАНЕ

* НОТАРИУС № 465 * РЕПУБЛИКА БЪЛГАРИЯ *
Велин Майсторов
Район на действие
Р.С. Девня



...такса по ЗННД ...териален интерес: ... 2 717,70 лв. ..... 65,83.....лв. .....10,00.....лв. .....лв. .....г. .....2022.....г. .....75,83..... лв.	Вписване по ЗС/ПВ Служба по вписванията Вх. рег. №1292 дв.вх.№1263 от 02-06-2022 г. Акт №...98.....том...IV....дело ...715.../2022г. Партидна книга: том..... стр..... № по имотна партида..... Такса за вписване по ЗДТ .....10.....лв. Кв. № .....от .....г. СЪДИЯ ПО ВПИСВАНИЯТА: .....

АГЕНЦИЯ ПО ВПИСВАНИЯТА • ДЕВНЯ • Служба по вписванията



НОТАРИАЛЕН АКТ
ЗА ДАРЕНИЕ НА НЕДВИЖИМ ИМОТ

№ 95 том III рег. № 2505 дело № 381 от 02.06.2022год.

Днес, 02.06.2022 год. /втори юни две хиляди двадесет и втора година/, пред мен Полина Спасова –помощник-нотариус по заместване при **Велин Майсторов-** Нотариус с район на действие Районен Съд гр. Девня, вписан в регистъра на Нотариалната камара под № 465 в кантората ми в гр. Девня, се явиха от една страна: **Желязка Трендафилова Вълчева, ЕГН** [redacted] притежаваща лична карта № [redacted], изд. на 12.05.2021г. от МВР-Варна, постоянен адрес: обл. Варна, общ. Вълчи дол, гр. Вълчи дол, ул. "Оборище" № 19, като **Дарител** и от друга страна: Желязка Трендафилова Вълчева, ЕГН [redacted] притежаваща лична карта № [redacted] изд. на 12.05.2021г. от МВР-Варна, постоянен адрес: обл. Варна, общ. Вълчи дол, гр. Вълчи дол, ул. "Оборище" № 19, **като пълномощник на Дарения Катина Добромирова Йорданова, ЕГН** [redacted] притежаваща лична карта № [redacted] изд. на 25.02.2015, от МВР-Варна, постоянен адрес: обл. Варна, общ. Варна, гр. Варна, ж.к. "Чайка" № 98, вх. 2, ет. 2, ап. № 6, редовно упълномощена с пълномощно с удостоверен подпис с рег. № 3061 и удостоверено съдържание с рег. № 3062, том 1, акт 122 на 01.07.2021г. по описа на Велин Майсторов- Нотариус с рег. № 465 на НК и район на действие РС Девня и след като се уверих в тяхната самоличност, дееспособност и представителна власт, същите ми заявиха, че сключват следния договор:**********

I. Желязка Трендафилова Вълчева ДАРЯВА на дъщеря си Катина Добромирова Йорданова, представлявана от пълномощника си Желязка Трендафилова Вълчева, собствените си недвижими имоти, придобити чрез дарение и в лична собственост, а именно:**********

1. ПОЗЕМЛЕН ИМОТ с идентификатор 21717.59.33 /две едно седем едно седем точка пет девет точка три три/ по кадастралната карта и кадастралните регистри на **с. Добротич**, община Вълчи дол, област Варна, одобрени със Заповед РД-18-73/28.07.2016г. на Изп. директор на АГКК, адрес на поземления имот: **местност „Татар асан",** с площ от **10 280 кв.м** /десет хиляди двеста и двеста и осемдесет квадратни метра/, с трайно предназначение на територията: **Земеделска,** с начин на трайно ползване: **Нива,** категория на земята: **Трета,** предишен идентификатор: **няма,** номер по предходен план: **059033,** при съседи: 21717.59.12, 21717.59.13, 21717.59.32, 21717.52.44 и 21717.59.34.**********

2. ПОЗЕМЛЕН ИМОТ с идентификатор 21717.59.3 /две едно седем едно седем точка пет девет точка три/ по кадастралната карта и кадастралните регистри на **с. Добротич**, община Вълчи дол, област Варна, одобрени със Заповед РД-18-73/28.07.2016г. на Изп. директор на АГКК, адрес на поземления имот: **местност „Татар**

асан”, с площ от **12 996 кв.м** /дванадесет хиляди деветстотин деветдесет и шест квадратни метра/, с трайно предназначение на територията: **Земеделска,** с начин на трайно ползване: **Нива,** категория на земята: **Четвърта,** предишен идентификатор: **няма,** номер по предходен план: **059003,** при съседи: 21717.57.53, 21717.59.51, 21717.59.45, 21717.59.46, 21717.59.47 и 21717.59.2.**********

Общата данъчна оценка на имотите, описани по-горе е 2 717,70 лв. (две хиляди седемстотин и седемнадесет лева и седемдесет стотинки).**********

II. Дарената, **Катина Добромирова Йорданова,** представлявана от пълномощника си Желязка Трендафилова Вълчева, заяви, че е съгласна и приема с благодарност направеното дарение на недвижими имоти, посочени в т. I от настоящия договор.******

Участващите в нотариалното производство заявиха, че са съгласни с всички клаузи на договора за дарение и са запознати ясно и недвусмислено с правните му последици, с оглед правата и интересите си.**********

След като се убедих в самоличността, дееспособността и представителната власт на страните, че дарителят е собственик на даряваните недвижими имоти и че същият няма непогасени публични, държавни и общински задължения, няма наложена обезпечителна мярка по Закона за отнемане в полза на държавата на имущество придобито от престъпна дейност и че са спазени особените изисквания на закона, и след като страните ми заявиха, че нямат други документи от значение за това дарение, освен представените и подробно описани по-долу, приех представения от страните проект за нотариален акт.*

След като изясних волята на страните и фактическото положение, запознах ги ясно, и недвусмислено с правните последици на договора, който сключват, актът се прочете на страните, и след одобрението му, се подписа от страните и от мен– Нотариуса.*********

При съставянето на акта бяха представени следните документи: Нотариален акт, вписан в СВ при АВ гр. Девня с акт № 141, том 12, дело 2360, вх. рег. 4649 на 09.12.2013г.; Скици № 15-558945, № 15-558949, издадени на 24.05.2022г. от СГКК–гр.Варна; Удостоверения за данъчна оценка с изх. № 5307001650 и № 5307001649, издадени на 30.05.2022г. от Отдел „МДТНП” при Община Вълчи дол; Пълномощно; Декларации по чл. 25 ал.8 от ЗННД и по чл. 264 ал. 1 от ДОПК; Квитанция за платена такса вписване и данък по ЗМДТ.**********

ДАРИТЕЛ: Желязка Трендафилова Вълчева

ДАРЕН: Желязка Трендафилова Вълчева
/пълномощник/

НОТАРИУС:

ПОЛИНА СПАСОВА
ПОМОЩНИК - НОТАРИУС
ПО ЗАМЕСТВАНЕ

НОТАРИУС № 466 * Велики Преслав * Район на действие Р.С. ДЕВНЯ * РЕПУБЛИКА БЪЛГАРИЯ *

Нотариална такса по ЗНот.	Вписване по ЗС/ПВ
Удостоверяван материален интерес: ...62 366.00... лв.	Служба по вписванията
Пропорц.такса: ...542.30... лв.	Вх.рег.№ ...11149... от.....06-12-2019 г.
Обикн.такса:... ...125.00... лв.	Акт №...110 том...XII дело №...2234/.....г
Доп. такса:... ..... лв.	Партидна книга: том..... стр.....
Всичко:..... ...667.30... лв.	Такса за вписване по ЗДТ:...62.37 лв.
Сметка №.. ..... от.....	Кв. №..... от..... г. лв.
Кв. №..... ....от.	СЪДИЯ ПО ВПИСВАНИЯТА: .....

Нотариус № 225 Илко Кънев Район на действие р.с. ПРОВАДИЯ Република България

НОТАРИАЛНА КАМАРА НА РЕПУБЛИКА БЪЛГАРИЯ unicef 50 ст. от нотариалната такса на този документ е дарение към УНИЦЕФ ЗАЕДНО ЗА ВСЯКО ДЕТЕ

АГЕНЦИЯ ПО ВПИСВАНИЯТА Служба по вписванията ПРОВАДИЯ

НОТАРИАЛЕН АКТ

ЗА ДАРЕНИЕ НА НЕДВИЖИМИ ИМОТИ

№.....91.....том.....VI.....рег.....6304.....дело.....791.....от 2019г.

Днес 05. 12. 2019год. / пети декември две хиляди и деветнадесета година/ пред мен, Светла Иванова, помощник – нотариус по заместване, при нотариус Илко Кънев, действащ в района на Районен съд гр. Провадия, община Провадия, Варненска област, рег.№225 /двеста двадесет и пет/, в канцеларията ми, се явиха лично непознатите ми лица: от една страна **Добромир Йорданов Вълчев, ЕГН [redacted], лична карта № [redacted], изд. на 12.09.2018г., от МВР-Варна, постоянен адрес: обл. Варна, общ. Вълчи дол, гр. Вълчи дол, ул. "Оборище" № 19, Желязка Трендафилова Вълчева, ЕГН [redacted], лична карта № [redacted], изд. на 08.12.2010г., от МВР-Варна, постоянен адрес: обл. Варна, общ. Вълчи дол, гр. Вълчи дол, ул. Оборище № 19**, от една страна като дарители и **Желязка Трендафилова Вълчева, ЕГН [redacted], лична карта № [redacted], изд. на 08.12.2010, от МВР-Варна, постоянен адрес: обл. Варна, общ. Вълчи дол, гр. Вълчи дол, ул. Оборище № 19, като пълномощник на Катина Добромирова Йорданова, ЕГН [redacted], лична карта № [redacted], изд. на 25.02.2015г., от МВР-Варна, постоянен адрес: гр. Варна, ж.к. „Чайка" № 98, вх.2, ет. 2, ап. №** 6, съгласно пълномощно с рег. № 7380, с удостоверено съдържание с рег. № 7381, том 1, акт № 165 / 09. 10. 2019 год. на Нотариус с рег. № 237 РС Варна и след като се уверих в тяхната самоличност, дееспособност и представителна власт, същите ми заявиха, че сключват следния договор за дарение на недвижими имоти.**********

1. Добромир Йорданов Вълчев дарява на дъщеря си **Катина Добромирова Йорданова**, чрез пълномощника й **Желязка Трендафилова Вълчева**, собственият си недвижим имот, находящ се в землището на **село Момчилово**, община Ветрино, област Варна, а именно: 1 / 2 / една втора / идеална част от **ПОЗЕМЛЕН ИМОТ** с площ 9000 / девет хиляди / квадратни метра, с идентификатор 49000.24.27 / четири девет нула нула нула. две четири. две седем /, по кадастралната карта и кадастралните регистри, одобрени със заповед РД - 18 - 1077 / 10. 05. 2 018 год. на Изпълнителен директор на АГКК, в местността „Зеленчукова градина", с трайно предназначение на територията - земеделска, с начин на трайно ползване - Нива, категория на земята при неполивни условия - втора, с номер по предходен план на землището - 024027, при граници: имоти с идентификатори № 49000. 28. 92, № 49000. 24. 116, № 49000. 24. 33, № 49000.

24.32, № 49000. 24. 31, № 49000. 24. 26 и № 49000. 24. 97.**********

2. Добромир Йорданов Вълчев и съпругата му **Желязка Трендафилова Вълчева** даряват на дъщеря си **Катина Добромирова Йорданова**, чрез пълномощника й **Желязка Трендафилова Вълчева** собствените си недвижими имоти, находящи се в землището на **село Момчилово**, община Ветрино, област Варна, а именно: **ПОЗЕМЛЕН ИМОТ** с площ 7000 / седем хиляди квадратни метра, с идентификатор 49000.26.8 / четири девет нула нула нула. две шест. осем /, по кадастралната карта и кадастралните регистри, одобрени със заповед РД - 18 - 1077 / 10. 05. 2 018 год. на Изпълнителен директор на АГКК, в местността „Под тепето“, с трайно предназначение на територията - земеделска, с начин на трайно ползване - Нива, категория на земята при неполивни условия - втора, с номер по предходен план на землището - 026008, при граници: имоти с идентификатори № 49000. 26. 7, № 49000. 26. 9, № 49000. 26. 61 и № 49000. 26. 73; **ПОЗЕМЛЕН ИМОТ** с площ 5991 / пет хиляди деветстотин деветдесет и един / квадратни метра, с идентификатор 49000.18.1 / четири девет нула нула нула. едно осем. едно /, по кадастралната карта и кадастралните регистри, одобрени със заповед РД - 18 - 1077 / 10. 05. 2 018 год. на Изпълнителен директор на АГКК, в местността „Девненски път“, с трайно предназначение на територията - земеделска, с начин на трайно ползване - Нива, категория на земята при неполивни условия - втора, с номер по предходен план на землището - 018001, при граници: имоти с идентификатори № 49000. 9. 119, № 49000. 17. 130, № 49000. 18. 32 и № 49000. 18. 2; **ПОЗЕМЛЕН ИМОТ** с площ 7 001 / седем хиляди и един / квадратни метра, с идентификатор 49000.26.7 / четири девет нула нула нула. две шест. седем /, по кадастралната карта и кадастралните регистри, одобрени със заповед РД - 18 - 1077 / 10. 05. 2 018 год. на Изпълнителен директор на АГКК, в местността „Под тепето“, с трайно предназначение на територията - земеделска, с начин на трайно ползване - Нива, категория на земята при неполивни условия - втора, с номер по предходен план на землището - 026007, при граници: имоти с идентификатори № 49000. 26. 6, № 49000. 26. 9, № 49000. 26. 8 и № 49000. 26. 73; **ПОЗЕМЛЕН ИМОТ** с площ 15198 / петнадесет хиляди сто деветдесет и осем / квадратни метра, с идентификатор 49000.21.15 / четири девет нула нула нула. две едно. едно пет /, по кадастралната карта и кадастралните регистри, одобрени със заповед РД - 18 - 1077 / 10. 05. 2 018 год. на Изпълнителен директор на АГКК, в местността „Девненски път“, с трайно предназначение на територията - земеделска, с начин на трайно ползване - Нива, категория на земята при неполивни условия - втора, с номер по предходен план на землището - 021015, при граници: имоти с идентификатори № 49000. 21. 35, № 49000. 21. 22, № 49000. 21. 16, № 49000. 20. 132 и № 49000. 21. 14; **ПОЗЕМЛЕН ИМОТ** с площ 5500 / пет хиляди и петстотин / квадратни метра, с идентификатор 49000.18.34 / четири девет нула нула нула. едно осем. три четири /, по кадастралната карта и кадастралните регистри, одобрени със заповед РД - 18 - 1077 / 10. 05. 2 018 год. на Изпълнителен директор на АГКК, в местността „Девненски път“, с трайно предназначение на територията - земеделска, с начин на трайно ползване - Нива, категория на земята при неполивни условия - втора, с номер по предходен план на землището - 018034, при граници: имоти с идентификатори № 49000. 18. 33, № 49000. 18. 11, № 49000. 18. 35 и № 49000. 18. 9; **ПОЗЕМЛЕН ИМОТ** с площ 3499 / три хиляди четиристотин деветдесет и девет / квадратни метра, с идентификатор 49000.24.36 / четири девет нула нула нула. две четири. три шест /, по кадастралната карта и кадастралните регистри, одобрени със заповед РД - 18 - 1077 / 10. 05. 2 018 год. на Изпълнителен директор на АГКК, в местността „Зеленчукова градина“, с трайно предназначение на територията - земеделска, с начин на трайно ползване - Нива, категория на земята при неполивни условия - четвърта, с номер по предходен план на землището - 024036, при граници: имоти с идентификатори № 49000. 24. 35, № 49000. 24. 7, № 49000. 24. 104 и № 49000. 24. 5; **ПОЗЕМЛЕН ИМОТ** с площ 6400 / шест хиляди и четиристотин / квадратни метра, с идентификатор 49000.27.23 / четири девет нула нула нула. две седем. две три/, по кадастралната карта и кадастралните регистри, одобрени със заповед РД - 18 - 1077 / 10.

05. 2 018 год. на Изпълнителен директор на АГКК, в местността „Под тепето“, с трайно предназначение на територията - земеделска, с начин на трайно ползване - Нива, категория на земята при неполивни условия - втора, с номер по предходен план на землището - 027023, при граници: имоти с идентификатори № 49000. 27. 24, № 49000. 27. 9, № 49000. 27. 22 и № 49000. 27. 6; **ПОЗЕМЛЕН ИМОТ** с площ 5000 / пет хиляди / квадратни метра, с идентификатор 49000.9.46 / четири девет нула нула нула. девет. четири шест/, по кадастралната карта и кадастралните регистри, одобрени със заповед РД - 18 - 1077 / 10. 05. 2 018 год. на Изпълнителен директор на АГКК, в местността „Паметника“, с трайно предназначение на територията - земеделска, с начин на трайно ползване - Нива, категория на земята при неполивни условия - четвърта, с номер по предходен план на землището - 009046, при граници: имоти с идентификатори № 49000. 9. 45, № 49000. 9. 47, № 21717. 58. 31 и № 49000. 9. 1; **ПОЗЕМЛЕН ИМОТ** с площ 5634 / пет хиляди шестстотин тридесет и четири / квадратни метра, с идентификатор 49000.3.98 / четири девет нула нула нула. три. девет осем/, по кадастралната карта и кадастралните регистри, одобрени със заповед РД - 18 - 1077 / 10. 05. 2 018 год. на Изпълнителен директор на АГКК, в местността „Бозалъка“, с трайно предназначение на територията - земеделска, с начин на трайно ползване - Нива, категория на земята при неполивни условия - четвърта, с номер по предходен план на землището - 003098, при граници: имоти с идентификатори № 49000. 3. 28, № 49000. 3. 29, № 49000. 3. 62, № 49000. 3. 23 и № 49000. 3. 97; **ПОЗЕМЛЕН ИМОТ** с площ 12004 / дванадесет хиляди и четири / квадратни метра, с идентификатор 49000.15.28 / четири девет нула нула нула. едно пет. две осем/, по кадастралната карта и кадастралните регистри, одобрени със заповед РД - 18 - 1077 / 10. 05. 2 018 год. на Изпълнителен директор на АГКК, в местността „Под тепето“, с трайно предназначение на територията - земеделска, с начин на трайно ползване - Нива, категория на земята при неполивни условия - втора, с номер по предходен план на землището - 015028, при граници: имоти с идентификатори № 49000. 15. 27, № 49000. 15. 15, № 49000. 15. 14, № 49000. 15. 29 и № 49000. 14. 68; **ПОЗЕМЛЕН ИМОТ** с площ 4501 / четири хиляди петстотин и един / квадратни метра, с идентификатор 49000.12.24 / четири девет нула нула нула. едно две. две четири/, по кадастралната карта и кадастралните регистри, одобрени със заповед РД - 18 - 1077 / 10. 05. 2 018 год. на Изпълнителен директор на АГКК, в местността „Под тепето“, с трайно предназначение на територията - земеделска, с начин на трайно ползване - Нива, категория на земята при неполивни условия - четвърта, с номер по предходен план на землището - 012024, при граници: имоти с идентификатори № 49000. 1. 62, № 49000. 12. 23, № 49000. 12. 21 и № 49000. 12. 25; **ПОЗЕМЛЕН ИМОТ** с площ 13100 / тринадесет хиляди и сто / квадратни метра, с идентификатор 49000.20.28 / четири девет нула нула нула. две нула. две осем/, по кадастралната карта и кадастралните регистри, одобрени със заповед РД - 18 - 1077 / 10. 05. 2 018 год. на Изпълнителен директор на АГКК, в местността „Девненски път“, с трайно предназначение на територията - земеделска, с начин на трайно ползване - Нива, категория на земята при неполивни условия - втора, с номер по предходен план на землището - 020028, при граници: имоти с идентификатори № 49000. 20. 132, № 49000. 20. 27, № 49000. 20. 10 и № 49000. 20. 29; **ПОЗЕМЛЕН ИМОТ** с площ 15001 / петнадесет хиляди и един / квадратни метра, с идентификатор 49000.18.37 / четири девет нула нула нула. едно осем. три седем/, по кадастралната карта и кадастралните регистри, одобрени със заповед РД - 18 - 1077 / 10. 05. 2 018 год. на Изпълнителен директор на АГКК, в местността „Девненски път“, с трайно предназначение на територията - земеделска, с начин на трайно ползване - Нива, категория на земята при неполивни условия - втора, с номер по предходен план на землището - 018037, при граници: имоти с идентификатори № 49000. 18. 29, № 49000. 18. 28, № 49000. 18. 27, № 49000. 18. 13, № 49000. 18. 36 и № 49000. 18. 11; **ПОЗЕМЛЕН ИМОТ** с площ 6497 / шест хиляди четиристотин деветдесет и седем / квадратни метра, с идентификатор 49000.18.36 / четири девет нула нула нула. едно осем. три шест/, по кадастралната

карта и кадастралните регистри, одобрени със заповед РД - 18 - 1077 / 10. 05. 2 018 год. на Изпълнителен директор на АГКК, в местността „Девненски път“, с трайно предназначение на територията - земеделска, с начин на трайно ползване - Нива, категория на земята при неполивни условия - втора, с номер по предходен план на землището - 018036, при граници: имоти с идентификатори № 49000. 18. 37, № 49000. 18. 13, № 49000. 18. 131 и № 49000. 18. 11; **ПОЗЕМЛЕН ИМОТ** с площ 4 998 / четири хиляди деветстотин деветдесет и осем / квадратни метра, с идентификатор 49000.1.47 / четири девет нула нула нула. едно. четири седем/, по кадастралната карта и кадастралните регистри, одобрени със заповед РД - 18 - 1077 / 10. 05. 2 018 год. на Изпълнителен директор на АГКК, в местността „Чукура“, с трайно предназначение на територията - земеделска, с начин на трайно ползване - Нива, категория на земята при неполивни условия - четвърта, с номер по предходен план на землището - 001047, при граници: имоти с идентификатори № 49000. 1. 46, № 49000. 1. 51, № 49000. 1. 35, № 49000. 1. 34; № 49000. 1. 48; **ПОЗЕМЛЕН ИМОТ** с площ 8 501 / осем хиляди петстотин и един / квадратни метра, с идентификатор 49000.31.16 / четири девет нула нула нула. три едно. едно шест/, по кадастралната карта и кадастралните регистри, одобрени със заповед РД - 18 - 1077 / 10. 05. 2 018 год. на Изпълнителен директор на АГКК, в местността „Под тепето“, с трайно предназначение на територията - земеделска, с начин на трайно ползване - Нива, категория на земята при неполивни условия - втора, с номер по предходен план на землището - 031016, при граници: имоти с идентификатори № 49000. 31. 19, № 49000. 31. 17, № 49000. 31. 66 и № 49000. 31. 9; **ПОЗЕМЛЕН ИМОТ** с площ 6897 / шест хиляди осемстотин деветдесет и седем / квадратни метра, с идентификатор 49000.17.6 / четири девет нула нула нула. едно седем. шест/, по кадастралната карта и кадастралните регистри, одобрени със заповед РД - 18 - 1077 / 10. 05. 2 018 год. на Изпълнителен директор на АГКК, в местността „Девненски път“, с трайно предназначение на територията - земеделска, с начин на трайно ползване - Нива, категория на земята при неполивни условия - втора, с номер по предходен план на землището - 017006, при граници: имоти с идентификатори № 49000. 17. 5, № 49000. 17. 20, № 49000. 17. 19, № 49000. 17. 18; № 49000. 17. 7, № 49000. 9. 119; **ПОЗЕМЛЕН ИМОТ** с площ 3001 / три хиляди и един / квадратни метра, с идентификатор 49000.2.51 / четири девет нула нула нула. две. пет едно/, по кадастралната карта и кадастралните регистри, одобрени със заповед РД - 18 - 1077 / 10. 05. 2 018 год. на Изпълнителен директор на АГКК, в местността „Пясъка“, с трайно предназначение на територията - земеделска, с начин на трайно ползване - Нива, категория на земята при неполивни условия - четвърта, с номер по предходен план на землището - 002051, при граници: имоти с идентификатори № 49000. 2. 62, № 49000. 2. 59, № 49000. 2. 52, № 49000. 3. 91 и № 49000. 2. 50.**********

- собствените си недвижими имоти, находящи се в землището на село Доброплодно, община Ветрино, област Варна, а именно: **ПОЗЕМЛЕН ИМОТ** с площ 10583 / десет хиляди петстотин осемдесет и три / квадратни метра, с идентификатор 21645.49.60 / две едно шест четири пет. четири девет. шест нула /, по кадастралната карта и кадастралните регистри, одобрени със заповед РД - 18 - 1070 / 09. 05. 2 018 год. на Изпълнителен директор на АГКК, в местността „Мераркаса“, с трайно предназначение на територията - земеделска, с начин на трайно ползване - Нива, категория на земята при неполивни условия - трета, с номер по предходен план на землището - 049060, при граници: имоти с идентификатори № 21645.49.61, № 21645.49.59, № 21645.49.40, № 21645.49.39 и № 21645.50.155; **ПОЗЕМЛЕН ИМОТ** с площ 10777 / десет хиляди седемстотин седемдесет и седем / квадратни метра, с идентификатор 21645.49.22 / две едно шест четири пет. четири девет. две две /, по кадастралната карта и кадастралните регистри, одобрени със заповед РД - 18 - 1070 / 09. 05. 2 018 год. на Изпълнителен директор на АГКК, в местността „Мераркаса“, с трайно предназначение на територията - земеделска, с начин на трайно ползване - Нива, категория на земята при неполивни условия - трета, с номер по предходен план на землището - 049022, при граници: имоти с идентификатори № 21645.49.36, № 21645.49.35, №

21645.49.19 и № 21645.49.21; **ПОЗЕМЛЕН ИМОТ** с площ 8045 / осем хиляди и четиридесет и пет / квадратни метра, с идентификатор 21645.34.1 / две едно шест четири пет. три четири. едно /, по кадастралната карта и кадастралните регистри, одобрени със заповед РД - 18 - 1070 / 09. 05. 2 018 год. на Изпълнителен директор на АГКК, в местността „Айкъна“, с трайно предназначение на територията - земеделска, с начин на трайно ползване - Нива, категория на земята при неполивни условия - трета, с номер по предходен план на землището - 034001, при граници: имоти с идентификатори № 21645.34.97, № 21645.34.2, № 21645.34.4 и № 21645.117.96;******** **собствените си недвижими имоти, находящи се в землището на село Средно село**, община Ветрино, област Варна, а именно: **ПОЗЕМЛЕН ИМОТ** с площ 38329 / тридесет и осем хиляди триста двадесет и девет / квадратни метра, с идентификатор 68480.3.14 / шест осем четири осем нула. три. едно четири /, по кадастралната карта и кадастралните регистри, одобрени със заповед РД - 18 - 1110 / 15. 05. 2 018 год. на Изпълнителен директор на АГКК, в местността „Панаирска могила“, с трайно предназначение на територията - земеделска, с начин на трайно ползване - Нива, категория на земята при неполивни условия - четвърта, с номер по предходен план на землището - 003014, при граници: имоти с идентификатори № 68480.3.13, № 68480.3.19, № 68480.3.18, № 68480.3.17, № 68480.3.7, № 68480.3.15 и № № 68480.2.111; **ПОЗЕМЛЕН ИМОТ** с площ 25598 / двадесет и пет хиляди петстотин деветдесет и осем / квадратни метра, с идентификатор 68480.3.13 / шест осем четири осем нула. три. едно три /, по кадастралната карта и кадастралните регистри, одобрени със заповед РД - 18 - 1110 / 15. 05. 2 018 год. на Изпълнителен директор на АГКК, в местността „Панаирска могила“, с трайно предназначение на територията - земеделска, с начин на трайно ползване - Нива, категория на земята при неполивни условия - четвърта, с номер по предходен план на землището - 003013, при граници: имоти с идентификатори № 68480.1.211, № 68480.3.24, № 68480.3.25, № 68480.3.21, № 68480.3.20, № 68480.3.19, № 68480.3.14 и № № 68480.2.111; **ПОЗЕМЛЕН ИМОТ** с площ 999 / деветстотин деветдесет и девет / квадратни метра, с идентификатор 68480.20.45 / шест осем четири осем нула. две нула. четири пет /, по кадастралната карта и кадастралните регистри, одобрени със заповед РД - 18 - 1110 / 15. 05. 2 018 год. на Изпълнителен директор на АГКК, в местността „Ливадите“, с трайно предназначение на територията - земеделска, с начин на трайно ползване - Нива, категория на земята при неполивни условия - четвърта, с номер по предходен план на землището - 020045, при граници: имоти с идентификатори № 68480.20.46, № 68480.20.72, № 68480.20.44 и № 68480.20.56; **ПОЗЕМЛЕН ИМОТ** с площ 1999 / хиляда деветстотин деветдесет и девет / квадратни метра, с идентификатор 68480.20.32 / шест осем четири осем нула. две нула. три две /, по кадастралната карта и кадастралните регистри, одобрени със заповед РД - 18 - 1110 / 15. 05. 2 018 год. на Изпълнителен директор на АГКК, в местността „Ливадите“, с трайно предназначение на територията - земеделска, с начин на трайно ползване - Нива, категория на земята при неполивни условия - четвърта, с номер по предходен план на землището - 020032, при граници: имоти с идентификатори № 68480.20.56, № 68480.20.33, № 68480.20.72 и № 68480.20.31; **ПОЗЕМЛЕН ИМОТ** с площ 5300 / пет хиляди и триста / квадратни метра, с идентификатор 68480.17.31 / шест осем четири осем нула. едно седем. три едно /, по кадастралната карта и кадастралните регистри, одобрени със заповед РД - 18 - 1110 / 15. 05. 2 018 год. на Изпълнителен директор на АГКК, в местността „Конските гробища“, с трайно предназначение на територията - земеделска, с начин на трайно ползване - Нива, категория на земята при неполивни условия - втора, с номер по предходен план на землището - 017031, при граници: имоти с идентификатори № 68480.17.32, № 68480.17.33, № 68480.16.55, № 68480.17.30 и № 68480.17.10; **ПОЗЕМЛЕН ИМОТ** с площ 5300 / пет хиляди и триста / квадратни метра, с идентификатор 68480.17.33 / шест осем четири осем нула. едно седем. три три /, по кадастралната карта и кадастралните регистри, одобрени със заповед РД - 18 - 1110 / 15. 05. 2 018 год. на Изпълнителен директор на АГКК, в местността „Конските гробища“, с трайно предназначение на територията - земеделска, с начин

на трайно ползване - Нива, категория на земята при неполивни условия - втора, с номер по предходен план на землището - 017033, при граници: имоти с идентификатори № 68480.17.32, № 68480.18.71, № 68480.16.55 и № 68480.17.31; **ПОЗЕМЛЕН ИМОТ** с площ 3000 / три хиляди / квадратни метра, с идентификатор 68480.17.28 / шест осем четири осем нула. едно седем. две осем /, по кадастралната карта и кадастралните регистри, одобрени със заповед РД - 18 - 1110 / 15. 05. 2 018 год. на Изпълнителен директор на АГКК, в местността „Конските гробища“, с трайно предназначение на територията - земеделска, с начин на трайно ползване - Нива, категория на земята при неполивни условия - втора, с номер по предходен план на землището - 017028, при граници: имоти с идентификатори № 68480.17.10, № 68480.17.29, № 68480.16.55 и № 68480.17.27; **ПОЗЕМЛЕН ИМОТ** с площ 9075 / девет хиляди и седемдесет и пет / квадратни метра, с идентификатор 68480.18.34 / шест осем четири осем нула. едно осем. три четири /, по кадастралната карта и кадастралните регистри, одобрени със заповед РД - 18 - 1110 / 15. 05. 2 018 год. на Изпълнителен директор на АГКК, в местността „Конските гробища“, с трайно предназначение на територията - земеделска, с начин на трайно ползване - Нива, категория на земята при неполивни условия - втора, с номер по предходен план на землището - 018034, при граници: имоти с идентификатори № 68480.18.35, № 68480.18.58, № 68480.18.33, № 68480.18.7 и № 68480.18.6;**********

собствените си недвижими имоти, находящи се в землището на село Ветрино, община Ветрино, област Варна, а именно: **ПОЗЕМЛЕН ИМОТ** с площ 3500 / три хиляди и петстотин / квадратни метра, с идентификатор 10865.93.36 / едно нула осем шест пет. девет три. три шест /, по кадастралната карта и кадастралните регистри, одобрени със заповед РД - 18 - 1068 / 09. 05. 2 018 год. на Изпълнителен директор на АГКК, в местността „Под тепето“, с трайно предназначение на територията - земеделска, с начин на трайно ползване - Нива, категория на земята при неполивни условия - четвърта, с номер по предходен план на землището - 093036, при граници: имоти с идентификатори № 10865.93.191, № 10865.93.35, № 10865.93.37 и № 10865.93.5; **ПОЗЕМЛЕН ИМОТ** с площ 15000 / петнадесет хиляди / квадратни метра, с идентификатор 10865.24.36 / едно нула осем шест пет. две четири. три шест /, по кадастралната карта и кадастралните регистри, одобрени със заповед РД -18 - 1068 / 09. 05. 2 018 год. на Изпълнителен директор на АГКК, в местността „Мусалата“, с трайно предназначение на територията - земеделска, с начин на трайно ползване - Нива, категория на земята при неполивни условия - втора, с номер по предходен план на землището - 024036, при граници: имоти с идентификатори № 10865.24.35, № 10865.24.126, № 10865.24.28 и № 10865.24.27; **ПОЗЕМЛЕН ИМОТ** с площ 3000 / три хиляди / квадратни метра, с идентификатор 10865.64.17 / едно нула осем шест пет. шест четири. едно седем /, по кадастралната карта и кадастралните регистри, одобрени със заповед РД - 18 - 1068 / 09. 05. 2 018 год. на Изпълнителен директор на АГКК, в местността „Геренски път“, с трайно предназначение на територията - земеделска, с начин на трайно ползване - Нива, категория на земята при неполивни условия - четвърта, с номер по предходен план на землището - 064017, при граници: имоти с идентификатори № 10865.64.18, № 10865.64.187, № 10865.64.25 и № 10865.64.16; **ПОЗЕМЛЕН ИМОТ** с площ 5000 / пет хиляди / квадратни метра, с идентификатор 10865.64.19 / едно нула осем шест пет. шест четири. едно девет /, по кадастралната карта и кадастралните регистри, одобрени със заповед РД - 18 - 1068 / 09. 05. 2 018 год. на Изпълнителен директор на АГКК, в местността „Геренски път“, с трайно предназначение на територията - земеделска, с начин на трайно ползване - Нива, категория на земята при неполивни условия - четвърта, с номер по предходен план на землището - 064019, при граници: имоти с идентификатори № 10865.64.187, № 10865.64.20, № 10865.64.22, № 10865.64.21 и № 10865.64.18; **ПОЗЕМЛЕН ИМОТ** с площ 4499 / четири хиляди четиристотин деветдесет и девет / квадратни метра, с идентификатор 10865.48.16 / едно нула осем шест пет. четири осем. едно шест /, по кадастралната карта и кадастралните регистри, одобрени със заповед РД - 18 -

1068 / 09. 05. 2 018 год. на Изпълнителен директор на АГКК, в местността „Пиринчията“, с трайно предназначение на територията - земеделска, с начин на трайно ползване - Нива, категория на земята при неполивни условия - втора, с номер по предходен план на землището - 048036, при граници: имоти с идентификатори № 10865.48.17, № 10865.55.107, № 10865.47.439 и № 10865.48.15; **ПОЗЕМЛЕН ИМОТ** с площ 10000 / десет хиляди / квадратни метра, с идентификатор 10865.24.15 / едно нула осем шест пет. две четири. едно пет /, по кадастралната карта и кадастралните регистри, одобрени със заповед РД - 18 - 1068 / 09. 05. 2 018 год. на Изпълнителен директор на АГКК, в местността „Мусалата“, с трайно предназначение на територията - земеделска, с начин на трайно ползване - Нива, категория на земята при неполивни условия - втора, с номер по предходен план на землището - 024015, при граници: имоти с идентификатори № 10865.24.16, № 10865.24.27, № 10865.24.14, № 10865.24.3 и № 10865.24.2; **ПОЗЕМЛЕН ИМОТ** с площ 6000 / шест хиляди / квадратни метра, с идентификатор 10865.66.48 / едно нула осем шест пет. шест шест. четири осем /, по кадастралната карта и кадастралните регистри, одобрени със заповед РД - 18 - 1068 / 09. 05. 2 018 год. на Изпълнителен директор на АГКК, в местността „Ботуша“, с трайно предназначение на територията - земеделска, с начин на трайно ползване - Нива, категория на земята при неполивни условия - втора, с номер по предходен план на землището - 066048, при граници: имоти с идентификатори № 10865.66.21, № 10865.66.47, № 10865.66.187, № 10865.66.51, № 10865.66.50 и № 10865.66.49; **ПОЗЕМЛЕН ИМОТ** с площ 15499 / петнадесет хиляди четиристотин деветдесет и девет / квадратни метра, с идентификатор 10865.36.22 / едно нула осем шест пет. три шест. две две /, по кадастралната карта и кадастралните регистри, одобрени със заповед РД - 18 - 1068 / 09. 05. 2 018 год. на Изпълнителен директор на АГКК, в местността „Паньовия кладенец“, с трайно предназначение на територията - земеделска, с начин на трайно ползване - Нива, категория на земята при неполивни условия - втора, с номер по предходен план на землището - 036022, при граници: имоти с идентификатори № 10865.36.21, № 10865.36.17, № 10865.36.16, № 10865.36.15, № 10865.36.23 и № 10865.36.99; **ПОЗЕМЛЕН ИМОТ** с площ 11562 / единадесет хиляди петстотин шестдесет и два / квадратни метра, с идентификатор 10865.83.22 / едно нула осем шест пет. осем три. две две /, по кадастралната карта и кадастралните регистри, одобрени със заповед РД - 18 - 1068 / 09. 05. 2 018 год. на Изпълнителен директор на АГКК, в местността „Зайски трап“, с трайно предназначение на територията - земеделска, с начин на трайно ползване - Нива, категория на земята при неполивни условия - четвърта, с номер по предходен план на землището - 083022, при граници: имоти с идентификатори № 10865.83.43, № 10865.83.21, № 10865.83.2 и № 10865.78.482; **ПОЗЕМЛЕН ИМОТ** с площ 4300 / четири хиляди и триста / квадратни метра, с идентификатор 10865.95.36 / едно нула осем шест пет. девет пет. три шест /, по кадастралната карта и кадастралните регистри, одобрени със заповед РД - 18 - 1068 / 09. 05. 2 018 год. на Изпълнителен директор на АГКК, в местността „Геренски път“, с трайно предназначение на територията - земеделска, с начин на трайно ползване - Нива, категория на земята при неполивни условия - втора, с номер по предходен план на землището - 095036, при граници: имоти с идентификатори № 10865.95.51, № 10865.95.35, № 10865.95.41, № 10865.95.40 и № 10865.95.37; **ПОЗЕМЛЕН ИМОТ** с площ 5499 / пет хиляди четиристотин деветдесет и девет / квадратни метра, с идентификатор 10865.39.41 / едно нула осем шест пет. три девет. четири едно /, по кадастралната карта и кадастралните регистри, одобрени със заповед РД - 18 - 1068 / 09. 05. 2 018 год. на Изпълнителен директор на АГКК, в местността „Високото напрежение“, с трайно предназначение на територията - земеделска, с начин на трайно ползване - Нива, категория на земята при неполивни условия - втора, с номер по предходен план на землището - 039041, при граници: имоти с идентификатори № 10865.39.40, № 10865.39.95, № 10865.39.42, № 10865.39.17 и № 10865.39.18; **ПОЗЕМЛЕН ИМОТ** с площ 8000 / осем хиляди / квадратни метра, с идентификатор 10865.78.3 / едно нула осем шест пет. седем осем. три /, по кадастралната карта и кадастралните

регистри, одобрени със заповед РД - 18 - 1068 / 09. 05. 2 018 год. на Изпълнителен директор на АГКК, в местността „До летището“, с трайно предназначение на територията - земеделска, с начин на трайно ползване - Нива, категория на земята при неполивни условия - втора, с номер по предходен план на землището - 078003, при граници: имоти с идентификатори № 10865.78.51, № 10865.78.4, № 10865.70.479 и № 10865.78.2; **ПОЗЕМЛЕН ИМОТ** с площ 3601 / три хиляди шестстотин и един / квадратни метра, с идентификатор 10865.71.7 / едно нула осем шест пет. седем едно. седем /, по кадастралната карта и кадастралните регистри, одобрени със заповед РД - 18 - 1068 / 09. 05. 2 018 год. на Изпълнителен директор на АГКК, в местността „До черкеза“, с трайно предназначение на територията - земеделска, с начин на трайно ползване - Нива, категория на земята при неполивни условия - втора, с номер по предходен план на землището - 071007, при граници: имоти с идентификатори № 10865.71.51, № 10865.71.8, № 10865.71.107 и № 10865.71.6.**********

3. Желязка Трендафилова Вълчева дарява на дъщеря си **Катина Добромирова Йорданова**, чрез пълномощника й **Желязка Трендафилова Вълчева**, собствените си недвижими имоти, находящи се в землището на **село Средно село**, община Ветрино, област Варна, а именно: **ПОЗЕМЛЕН ИМОТ** с площ 15000 / петнадесет хиляди / квадратни метра, с идентификатор 68480.14.5 / шест осем четири осем нула. едно четири. пет /, по кадастралната карта и кадастралните регистри, одобрени със заповед РД - 18 - 1110 / 15. 05. 2 018 год. на Изпълнителен директор на АГКК, в местността „Хаджимемиш чеир“, с трайно предназначение на територията - земеделска, с начин на трайно ползване - Нива, категория на земята при неполивни условия - втора, с номер по предходен план на землището - 014005, при граници: имоти с идентификатори № 68480.14.27, № 68480.14.28, № 68480.14.20, № 68480.14.11, № 68480.14.6, № 68480.14.26 и № 49000.20.136; **ПОЗЕМЛЕН ИМОТ** с площ 8916 / осем хиляди деветстотин и шестнадесет / квадратни метра, с идентификатор 68480.18.46 / шест осем четири осем нула. едно осем. четири шест /, по кадастралната карта и кадастралните регистри, одобрени със заповед РД - 18 - 1110 / 15. 05. 2 018 год. на Изпълнителен директор на АГКК, в местността „Конските гробища“, с трайно предназначение на територията - земеделска, с начин на трайно ползване - Нива, категория на земята при неполивни условия - втора, с номер по предходен план на землището - 018046, при граници: имоти с идентификатори № 68480.18.71, № 68480.18.18, № 68480.18.20 и № 68480.18.47; **ПОЗЕМЛЕН ИМОТ** с площ 8917 / осем хиляди деветстотин и седемнадесет / квадратни метра, с идентификатор 68480.18.47 / шест осем четири осем нула. едно осем. четири седем /, по кадастралната карта и кадастралните регистри, одобрени със заповед РД - 18 - 1110 / 15. 05. 2 018 год. на Изпълнителен директор на АГКК, в местността „Конските гробища“, с трайно предназначение на територията - земеделска, с начин на трайно ползване - Нива, категория на земята при неполивни условия - четвърта, с номер по предходен план на землището - 018047, при граници: имоти с идентификатори № 68480.18.71, № 68480.18.46, № 68480.18.20 и № 68480.18.139, **********

собствените си недвижими имоти, находящи се в землището на село Ветрино, община Ветрино, област Варна, а именно: **ПОЗЕМЛЕН ИМОТ** с площ 3992 / три хиляди деветстотин деветдесет и два / квадратни метра, с идентификатор 10865.36.60 / едно нула осем шест пет. три шест. шест нула /, по кадастралната карта и кадастралните регистри, одобрени със заповед РД - 18 - 1068 / 09. 05. 2 018 год. на Изпълнителен директор на АГКК, в местността „Паньовия кладенец“, с трайно предназначение на територията - земеделска, с начин на трайно ползване - Нива, категория на земята при неполивни условия - втора, с номер по предходен план на землището - 036060, при граници: имоти с идентификатори № 10865.27.230, № 10865.36.327, № 10865.36.56, и № 68480.36.59; **ПОЗЕМЛЕН ИМОТ** с площ 4270 / четири хиляди двеста и седемдесет / квадратни метра, с идентификатор 10865.52.63 / едно нула осем шест пет. пет две. шест три /, по кадастралната карта и кадастралните регистри, одобрени със заповед РД - 18 - 1068 / 09. 05. 2 018

год. на Изпълнителен директор на АГКК, в местността „До свинефермата“, с трайно предназначение на територията - земеделска, с начин на трайно ползване - Нива, категория на земята при неполивни условия - втора, с номер по предходен план на землището - 052063, при граници: имоти с идентификатори № 10865.52.30, № 10865.52.62, № 10865.52.64, и № 10865.51.445; **ПОЗЕМЛЕН ИМОТ** с площ 8550 / осем хиляди петстотин и петдесет / квадратни метра, с идентификатор 10865.75.16 / едно нула осем шест пет. седем пет. едно шест /, по кадастралната карта и кадастралните регистри, одобрени със заповед РД - 18 - 1068 / 09. 05. 2 018 год. на Изпълнителен директор на АГКК, в местността „Бабука“, с трайно предназначение на територията - земеделска, с начин на трайно ползване - Нива, категория на земята при неполивни условия - четвърта, с номер по предходен план на землището - 075016, при граници: имоти с идентификатори № 10865.75.24, № 10865.75.15, № 10865.74.411 и № 10865.75.17; **ПОЗЕМЛЕН ИМОТ** с площ 8550 / осем хиляди петстотин и петдесет / квадратни метра, с идентификатор 10865.75.17 / едно нула осем шест пет. седем пет. едно седем /, по кадастралната карта и кадастралните регистри, одобрени със заповед РД - 18 - 1068 / 09. 05. 2 018 год. на Изпълнителен директор на АГКК, в местността „Бабука“, с трайно предназначение на територията - земеделска, с начин на трайно ползване - Нива, категория на земята при неполивни условия - четвърта, с номер по предходен план на землището - 075017, при граници: имоти с идентификатори № 10865.75.24, № 10865.75.16, № 10865.74.411 и № 10865.75.18; **ПОЗЕМЛЕН ИМОТ** с площ 12680 / дванадесет хиляди шестстотин и осемдесет / квадратни метра, с идентификатор 10865.75.18 / едно нула осем шест пет. седем пет. едно осем /, по кадастралната карта и кадастралните регистри, одобрени със заповед РД - 18 - 1068 / 09. 05. 2 018 год. на Изпълнителен директор на АГКК, в местността „Бабука“, с трайно предназначение на територията - земеделска, с начин на трайно ползване - Нива, категория на земята при неполивни условия - четвърта, с номер по предходен план на землището - 075018, при граници: имоти с идентификатори № 10865.75.24, № 10865.75.17, № 10865.74.411, № 10865.75.23, № 10865.75.22 и № 10865.75.12 и **ПОЗЕМЛЕН ИМОТ** с площ 10300 / десет хиляди и триста / квадратни метра, с идентификатор 10865.77.45 / едно нула осем шест пет. седем седем. четири пет /, по кадастралната карта и кадастралните регистри, одобрени със заповед РД - 18 - 1068 / 09. 05. 2 018 год. на Изпълнителен директор на АГКК, в местността „До летището“, с трайно предназначение на територията - земеделска, с начин на трайно ползване - Нива, категория на земята при неполивни условия - втора, с номер по предходен план на землището - 077045, при граници: имоти с идентификатори № 10865.77.37, № 10865.77.42, № 10865.77.44, № 10865.77.100 и № 10865.77.43.**********

4. Дарената **Катина Добромирова Йорданова**, чрез пълномощника си **Желязка Трендафилова Вълчева** заяви, че е съгласна и приема дарението на недвижимите имоти, подробно описан в пункт първи, пункт втори и пункт трети.**********

Данъчната оценка на имотите е [redacted].

След като се уверих, че дарителите са собственици на имотите, предмет на настоящата сделка и че са изпълнени особените изисквания на закона, прочетох този нотариален акт на страните и след одобрението му, акта се подписа от тях и от мен помощник-нотариуса по заместване.******

При подписването на акта се представиха следните документи: 1.Нотариален акт за продажба на недвижим имот, вписан в АВ с вх.№3317, том: IV, под №163, дело №756/2009год. при РС Провадия; Нотариален акт за продажба на недвижим имот, вписан в АВ с вх.№7113, том: XI, под №96, дело №2127/2009год. при РС Провадия; Нотариален акт за продажба на недвижим имот, вписан в АВ с вх.№7335, том: XI, под №190, дело №2222/2009год. при РС Провадия; Нотариален акт за продажба на недвижим имот, вписан в АВ с вх.№2835, том: VI, под №157, дело №1155/2011год. при РС Провадия; Нотариален акт за продажба на недвижим имот, вписан в АВ с вх.№3747, том: IX, под №87, дело №1693/2011год. при РС Провадия; Нотариален акт за продажба на недвижим имот, вписан в АВ с вх.№4617, том: X, под №188, дело №2037/2013год. при РС

Провадия; Нотариален акт за дарение на недвижим имот, вписан в АВ с вх.№4708, том: XI, под №57, дело №2053/2016год. при РС Провадия; Нотариален акт за продажба на недвижим имот, вписан в АВ с вх.№1178, том: III, под №100, дело №485/2017год. при РС Провадия; Нотариален акт за продажба на недвижим имот, вписан в АВ с вх.№3461, том: IX, под №83, дело №1696/2014год. при РС Провадия; Нотариален акт за продажба на недвижим имот, вписан в АВ с вх.№2617, том: VIII, под №48, дело №1237/2017год. при РС Провадия; Нотариален акт за продажба на недвижим имот, вписан в АВ с вх.№4935, том: XIII, под №164, дело №2544/2017год. при РС Провадия; Нотариален акт за продажба на недвижим имот, вписан в АВ с вх.№7538, том: XII, под №97, дело №2329/2009год. при РС Провадия; Нотариален акт за продажба на недвижим имот, вписан в АВ с вх.№7542, том: XII, под №101, дело №2333/2009год. при РС Провадия; Нотариален акт за продажба на недвижим имот, вписан в АВ с вх.№2835, том: VI, под №157, дело №1155/2011год. при РС Провадия; Нотариален акт за продажба на недвижим имот, вписан в АВ с вх.№2422, том: V, под №186, дело №981/2011год. при РС Провадия; Нотариален акт за продажба на недвижим имот, вписан в АВ с вх.№3729, том: X, под №131, дело №1907/2017год. при РС Провадия; Нотариален акт за продажба на недвижим имот, вписан в АВ с вх.№1425, том: IV, под №27, дело №620/2012год. при РС Провадия; Нотариален акт за продажба на недвижим имот, вписан в АВ с вх.№446, том: I, под №159, дело №168/2013год. при РС Провадия; Нотариален акт за продажба на недвижим имот, вписан в АВ с вх.№806, том: II, под №115, дело №330/2013год. при РС Провадия; Нотариален акт за продажба на недвижим имот, вписан в АВ с вх.№1108, том: III, под №19, дело №434/2013год. при РС Провадия; Нотариален акт за продажба на недвижим имот, вписан в АВ с вх.№5881, том: XIV, под №60, дело №2649/2015год. при РС Провадия; Нотариален акт за продажба на недвижим имот, вписан в АВ с вх.№5990, том: XIV, под №97, дело №2749/2013год. при РС Провадия; 2. Скици на имотите от 01. 10. 2019год. на СГКК; 3.Удостоверения за данъчна оценка на имотите на Община Ветрино. 4.Декларации по чл.264 ал.1 от ДПК; 5.Декларации по чл.25 ал.8 от ЗННД;6. Пълномощно. 7. Акт за раждане.**********

ДАРИТЕЛИ:1. Добромир Морданов Волчев

2. Желуко Трендафилова Волчева

ДАРЕНА: /пълномощник/ Желуко Трендафилова Волчева

ПОМОЩНИК-НОТАРИУС ПО ЗАМЕСТВАНЕ:

Нотариус № 225 Илко КЪНЕВ Район на действие Р.С. ПРОВАДИЯ Република България

Нотариална такса по ЗНот.	Вписване по ЗС/ПВ
Удостоверяван материален интерес: ...62 366,00... лв.	Служба по вписванията
Пропорц.такса: ...542,30... лв.	Вх.рег.№ ...11149... от.....06-12-2019 г.
Обикн.такса:... ...125,00... лв.	Акт №...110 том...XII дело №...2234/.....г
Доп. такса:... ..... лв.	Партидна книга: том..... стр.....
Всичко:..... ...667,30... лв.	Такса за вписване по ЗДТ:...62,37 лв.
Сметка №.. ..... от.....	Кв. №..... от..... г. лв.
Кв. №..... ....от.	СЪДИЯ ПО ВПИСВАНИЯТА: .....

Нотариус № 225 Илко Кънев Район на действие р.с. ПРОВАДИЯ Република България

НОТАРИАЛНА КАМАРА НА РЕПУБЛИКА БЪЛГАРИЯ unicef 50 ст. от нотариалната такса на този документ е дарение към УНИЦЕФ ЗАЕДНО ЗА ВСЯКО ДЕТЕ

АГЕНЦИЯ ПО ВПИСВАНИЯТА Служба по вписванията ПРОВАДИЯ

НОТАРИАЛЕН АКТ

ЗА ДАРЕНИЕ НА НЕДВИЖИМИ ИМОТИ

№.....91.....том.....VI.....рег.....6304.....дело.....791.....от 2019г.

Днес 05. 12. 2019год. / пети декември две хиляди и деветнадесета година/ пред мен, Светла Иванова, помощник – нотариус по заместване, при нотариус Илко Кънев, действащ в района на Районен съд гр. Провадия, община Провадия, Варненска област, рег.№225 /двеста двадесет и пет/, в канцеларията ми, се явиха лично непознатите ми лица: от една страна **Добромир Йорданов Вълчев, ЕГН[redacted] лична карта №[redacted] изд. на 12.09.2018г., от МВР-Варна, постоянен адрес: обл. Варна, общ. Вълчи дол, гр. Вълчи дол, ул. "Оборище" № 19, Желязка Трендафилова Вълчева, ЕГН[redacted] лична карта №[redacted] изд. на 08.12.2010г., от МВР-Варна, постоянен адрес: обл. Варна, общ. Вълчи дол, гр. Вълчи дол, ул. Оборище № 19**, от една страна като дарители и **Желязка Трендафилова Вълчева, ЕГН [redacted] лична карта № [redacted] изд. на 08.12.2010, от МВР-Варна, постоянен адрес: обл. Варна, общ. Вълчи дол, гр. Вълчи дол, ул. Оборище № 19, като пълномощник на Катина Добромирова Йорданова, ЕГН[redacted] лична карта № [redacted] изд. на 25.02.2015г., от МВР-Варна, постоянен адрес: гр. Варна, ж.к. „Чайка" № 98, вх.2, ет. 2, ап. №** 6, съгласно пълномощно с рег. № 7380, с удостоверено съдържание с рег. № 7381, том 1, акт № 165 / 09. 10. 2019 год. на Нотариус с рег. № 237 РС Варна и след като се уверих в тяхната самоличност, дееспособност и представителна власт, същите ми заявиха, че сключват следния договор за дарение на недвижими имоти.**********

1. Добромир Йорданов Вълчев дарява на дъщеря си **Катина Добромирова Йорданова**, чрез пълномощника й **Желязка Трендафилова Вълчева**, собственият си недвижим имот, находящ се в землището на **село Момчилово**, община Ветрино, област Варна, а именно: 1 / 2 / една втора / идеална част от **ПОЗЕМЛЕН ИМОТ** с площ 9000 / девет хиляди / квадратни метра, с идентификатор 49000.24.27 / четири девет нула нула нула. две четири. две седем /, по кадастралната карта и кадастралните регистри, одобрени със заповед РД - 18 - 1077 / 10. 05. 2 018 год. на Изпълнителен директор на АГКК, в местността „Зеленчукова градина", с трайно предназначение на територията - земеделска, с начин на трайно ползване - Нива, категория на земята при неполивни условия - втора, с номер по предходен план на землището - 024027, при граници: имоти с идентификатори № 49000. 28. 92, № 49000. 24. 116, № 49000. 24. 33, № 49000.

24.32, № 49000. 24. 31, № 49000. 24. 26 и № 49000. 24. 97.**********

2. Добромир Йорданов Вълчев и съпругата му **Желязка Трендафилова Вълчева** даряват на дъщеря си **Катина Добромирова Йорданова**, чрез пълномощника й **Желязка Трендафилова Вълчева** собствените си недвижими имоти, находящи се в землището на **село Момчилово**, община Ветрино, област Варна, а именно: **ПОЗЕМЛЕН ИМОТ** с площ 7000 / седем хиляди квадратни метра, с идентификатор 49000.26.8 / четири девет нула нула нула. две шест. осем /, по кадастралната карта и кадастралните регистри, одобрени със заповед РД - 18 - 1077 / 10. 05. 2 018 год. на Изпълнителен директор на АГКК, в местността „Под тепето“, с трайно предназначение на територията - земеделска, с начин на трайно ползване - Нива, категория на земята при неполивни условия - втора, с номер по предходен план на землището - 026008, при граници: имоти с идентификатори № 49000. 26. 7, № 49000. 26. 9, № 49000. 26. 61 и № 49000. 26. 73; **ПОЗЕМЛЕН ИМОТ** с площ 5991 / пет хиляди деветстотин деветдесет и един / квадратни метра, с идентификатор 49000.18.1 / четири девет нула нула нула. едно осем. едно /, по кадастралната карта и кадастралните регистри, одобрени със заповед РД - 18 - 1077 / 10. 05. 2 018 год. на Изпълнителен директор на АГКК, в местността „Девненски път“, с трайно предназначение на територията - земеделска, с начин на трайно ползване - Нива, категория на земята при неполивни условия - втора, с номер по предходен план на землището - 018001, при граници: имоти с идентификатори № 49000. 9. 119, № 49000. 17. 130, № 49000. 18. 32 и № 49000. 18. 2; **ПОЗЕМЛЕН ИМОТ** с площ 7 001 / седем хиляди и един / квадратни метра, с идентификатор 49000.26.7 / четири девет нула нула нула. две шест. седем /, по кадастралната карта и кадастралните регистри, одобрени със заповед РД - 18 - 1077 / 10. 05. 2 018 год. на Изпълнителен директор на АГКК, в местността „Под тепето“, с трайно предназначение на територията - земеделска, с начин на трайно ползване - Нива, категория на земята при неполивни условия - втора, с номер по предходен план на землището - 026007, при граници: имоти с идентификатори № 49000. 26. 6, № 49000. 26. 9, № 49000. 26. 8 и № 49000. 26. 73; **ПОЗЕМЛЕН ИМОТ** с площ 15198 / петнадесет хиляди сто деветдесет и осем / квадратни метра, с идентификатор 49000.21.15 / четири девет нула нула нула. две едно. едно пет /, по кадастралната карта и кадастралните регистри, одобрени със заповед РД - 18 - 1077 / 10. 05. 2 018 год. на Изпълнителен директор на АГКК, в местността „Девненски път“, с трайно предназначение на територията - земеделска, с начин на трайно ползване - Нива, категория на земята при неполивни условия - втора, с номер по предходен план на землището - 021015, при граници: имоти с идентификатори № 49000. 21. 35, № 49000. 21. 22, № 49000. 21. 16, № 49000. 20. 132 и № 49000. 21. 14; **ПОЗЕМЛЕН ИМОТ** с площ 5500 / пет хиляди и петстотин / квадратни метра, с идентификатор 49000.18.34 / четири девет нула нула нула. едно осем. три четири /, по кадастралната карта и кадастралните регистри, одобрени със заповед РД - 18 - 1077 / 10. 05. 2 018 год. на Изпълнителен директор на АГКК, в местността „Девненски път“, с трайно предназначение на територията - земеделска, с начин на трайно ползване - Нива, категория на земята при неполивни условия - втора, с номер по предходен план на землището - 018034, при граници: имоти с идентификатори № 49000. 18. 33, № 49000. 18. 11, № 49000. 18. 35 и № 49000. 18. 9; **ПОЗЕМЛЕН ИМОТ** с площ 3499 / три хиляди четиристотин деветдесет и девет / квадратни метра, с идентификатор 49000.24.36 / четири девет нула нула нула. две четири. три шест /, по кадастралната карта и кадастралните регистри, одобрени със заповед РД - 18 - 1077 / 10. 05. 2 018 год. на Изпълнителен директор на АГКК, в местността „Зеленчукова градина“, с трайно предназначение на територията - земеделска, с начин на трайно ползване - Нива, категория на земята при неполивни условия - четвърта, с номер по предходен план на землището - 024036, при граници: имоти с идентификатори № 49000. 24. 35, № 49000. 24. 7, № 49000. 24. 104 и № 49000. 24. 5; **ПОЗЕМЛЕН ИМОТ** с площ 6400 / шест хиляди и четиристотин / квадратни метра, с идентификатор 49000.27.23 / четири девет нула нула нула. две седем. две три/, по кадастралната карта и кадастралните регистри, одобрени със заповед РД - 18 - 1077 / 10.

05. 2 018 год. на Изпълнителен директор на АГКК, в местността „Под тепето“, с трайно предназначение на територията - земеделска, с начин на трайно ползване - Нива, категория на земята при неполивни условия - втора, с номер по предходен план на землището - 027023, при граници: имоти с идентификатори № 49000. 27. 24, № 49000. 27. 9, № 49000. 27. 22 и № 49000. 27. 6; **ПОЗЕМЛЕН ИМОТ** с площ 5000 / пет хиляди / квадратни метра, с идентификатор 49000.9.46 / четири девет нула нула нула. девет. четири шест/, по кадастралната карта и кадастралните регистри, одобрени със заповед РД - 18 - 1077 / 10. 05. 2 018 год. на Изпълнителен директор на АГКК, в местността „Паметника“, с трайно предназначение на територията - земеделска, с начин на трайно ползване - Нива, категория на земята при неполивни условия - четвърта, с номер по предходен план на землището - 009046, при граници: имоти с идентификатори № 49000. 9. 45, № 49000. 9. 47, № 21717. 58. 31 и № 49000. 9. 1; **ПОЗЕМЛЕН ИМОТ** с площ 5634 / пет хиляди шестстотин тридесет и четири / квадратни метра, с идентификатор 49000.3.98 / четири девет нула нула нула. три. девет осем/, по кадастралната карта и кадастралните регистри, одобрени със заповед РД - 18 - 1077 / 10. 05. 2 018 год. на Изпълнителен директор на АГКК, в местността „Бозалъка“, с трайно предназначение на територията - земеделска, с начин на трайно ползване - Нива, категория на земята при неполивни условия - четвърта, с номер по предходен план на землището - 003098, при граници: имоти с идентификатори № 49000. 3. 28, № 49000. 3. 29, № 49000. 3. 62, № 49000. 3. 23 и № 49000. 3. 97; **ПОЗЕМЛЕН ИМОТ** с площ 12004 / дванадесет хиляди и четири / квадратни метра, с идентификатор 49000.15.28 / четири девет нула нула нула. едно пет. две осем/, по кадастралната карта и кадастралните регистри, одобрени със заповед РД - 18 - 1077 / 10. 05. 2 018 год. на Изпълнителен директор на АГКК, в местността „Под тепето“, с трайно предназначение на територията - земеделска, с начин на трайно ползване - Нива, категория на земята при неполивни условия - втора, с номер по предходен план на землището - 015028, при граници: имоти с идентификатори № 49000. 15. 27, № 49000. 15. 15, № 49000. 15. 14, № 49000. 15. 29 и № 49000. 14. 68; **ПОЗЕМЛЕН ИМОТ** с площ 4501 / четири хиляди петстотин и един / квадратни метра, с идентификатор 49000.12.24 / четири девет нула нула нула. едно две. две четири/, по кадастралната карта и кадастралните регистри, одобрени със заповед РД - 18 - 1077 / 10. 05. 2 018 год. на Изпълнителен директор на АГКК, в местността „Под тепето“, с трайно предназначение на територията - земеделска, с начин на трайно ползване - Нива, категория на земята при неполивни условия - четвърта, с номер по предходен план на землището - 012024, при граници: имоти с идентификатори № 49000. 1. 62, № 49000. 12. 23, № 49000. 12. 21 и № 49000. 12. 25; **ПОЗЕМЛЕН ИМОТ** с площ 13100 / тринадесет хиляди и сто / квадратни метра, с идентификатор 49000.20.28 / четири девет нула нула нула. две нула. две осем/, по кадастралната карта и кадастралните регистри, одобрени със заповед РД - 18 - 1077 / 10. 05. 2 018 год. на Изпълнителен директор на АГКК, в местността „Девненски път“, с трайно предназначение на територията - земеделска, с начин на трайно ползване - Нива, категория на земята при неполивни условия - втора, с номер по предходен план на землището - 020028, при граници: имоти с идентификатори № 49000. 20. 132, № 49000. 20. 27, № 49000. 20. 10 и № 49000. 20. 29; **ПОЗЕМЛЕН ИМОТ** с площ 15001 / петнадесет хиляди и един / квадратни метра, с идентификатор 49000.18.37 / четири девет нула нула нула. едно осем. три седем/, по кадастралната карта и кадастралните регистри, одобрени със заповед РД - 18 - 1077 / 10. 05. 2 018 год. на Изпълнителен директор на АГКК, в местността „Девненски път“, с трайно предназначение на територията - земеделска, с начин на трайно ползване - Нива, категория на земята при неполивни условия - втора, с номер по предходен план на землището - 018037, при граници: имоти с идентификатори № 49000. 18. 29, № 49000. 18. 28, № 49000. 18. 27, № 49000. 18. 13, № 49000. 18. 36 и № 49000. 18. 11; **ПОЗЕМЛЕН ИМОТ** с площ 6497 / шест хиляди четиристотин деветдесет и седем / квадратни метра, с идентификатор 49000.18.36 / четири девет нула нула нула. едно осем. три шест/, по кадастралната

карта и кадастралните регистри, одобрени със заповед РД - 18 - 1077 / 10. 05. 2 018 год. на Изпълнителен директор на АГКК, в местността „Девненски път“, с трайно предназначение на територията - земеделска, с начин на трайно ползване - Нива, категория на земята при неполивни условия - втора, с номер по предходен план на землището - 018036, при граници: имоти с идентификатори № 49000. 18. 37, № 49000. 18. 13, № 49000. 18. 131 и № 49000. 18. 11; **ПОЗЕМЛЕН ИМОТ** с площ 4 998 / четири хиляди деветстотин деветдесет и осем / квадратни метра, с идентификатор 49000.1.47 / четири девет нула нула нула. едно. четири седем/, по кадастралната карта и кадастралните регистри, одобрени със заповед РД - 18 - 1077 / 10. 05. 2 018 год. на Изпълнителен директор на АГКК, в местността „Чукура“, с трайно предназначение на територията - земеделска, с начин на трайно ползване - Нива, категория на земята при неполивни условия - четвърта, с номер по предходен план на землището - 001047, при граници: имоти с идентификатори № 49000. 1. 46, № 49000. 1. 51, № 49000. 1. 35, № 49000. 1. 34; № 49000. 1. 48; **ПОЗЕМЛЕН ИМОТ** с площ 8 501 / осем хиляди петстотин и един / квадратни метра, с идентификатор 49000.31.16 / четири девет нула нула нула. три едно. едно шест/, по кадастралната карта и кадастралните регистри, одобрени със заповед РД - 18 - 1077 / 10. 05. 2 018 год. на Изпълнителен директор на АГКК, в местността „Под тепето“, с трайно предназначение на територията - земеделска, с начин на трайно ползване - Нива, категория на земята при неполивни условия - втора, с номер по предходен план на землището - 031016, при граници: имоти с идентификатори № 49000. 31. 19, № 49000. 31. 17, № 49000. 31. 66 и № 49000. 31. 9; **ПОЗЕМЛЕН ИМОТ** с площ 6897 / шест хиляди осемстотин деветдесет и седем / квадратни метра, с идентификатор 49000.17.6 / четири девет нула нула нула. едно седем. шест/, по кадастралната карта и кадастралните регистри, одобрени със заповед РД - 18 - 1077 / 10. 05. 2 018 год. на Изпълнителен директор на АГКК, в местността „Девненски път“, с трайно предназначение на територията - земеделска, с начин на трайно ползване - Нива, категория на земята при неполивни условия - втора, с номер по предходен план на землището - 017006, при граници: имоти с идентификатори № 49000. 17. 5, № 49000. 17. 20, № 49000. 17. 19, № 49000. 17. 18; № 49000. 17. 7, № 49000. 9. 119; **ПОЗЕМЛЕН ИМОТ** с площ 3001 / три хиляди и един / квадратни метра, с идентификатор 49000.2.51 / четири девет нула нула нула. две. пет едно/, по кадастралната карта и кадастралните регистри, одобрени със заповед РД - 18 - 1077 / 10. 05. 2 018 год. на Изпълнителен директор на АГКК, в местността „Пясъка“, с трайно предназначение на територията - земеделска, с начин на трайно ползване - Нива, категория на земята при неполивни условия - четвърта, с номер по предходен план на землището - 002051, при граници: имоти с идентификатори № 49000. 2. 62, № 49000. 2. 59, № 49000. 2. 52, № 49000. 3. 91 и № 49000. 2. 50.**********

- собствените си недвижими имоти, находящи се в землището на село Доброплодно, община Ветрино, област Варна, а именно: **ПОЗЕМЛЕН ИМОТ** с площ 10583 / десет хиляди петстотин осемдесет и три / квадратни метра, с идентификатор 21645.49.60 / две едно шест четири пет. четири девет. шест нула /, по кадастралната карта и кадастралните регистри, одобрени със заповед РД - 18 - 1070 / 09. 05. 2 018 год. на Изпълнителен директор на АГКК, в местността „Мераркаса“, с трайно предназначение на територията - земеделска, с начин на трайно ползване - Нива, категория на земята при неполивни условия - трета, с номер по предходен план на землището - 049060, при граници: имоти с идентификатори № 21645.49.61, № 21645.49.59, № 21645.49.40, № 21645.49.39 и № 21645.50.155; **ПОЗЕМЛЕН ИМОТ** с площ 10777 / десет хиляди седемстотин седемдесет и седем / квадратни метра, с идентификатор 21645.49.22 / две едно шест четири пет. четири девет. две две /, по кадастралната карта и кадастралните регистри, одобрени със заповед РД - 18 - 1070 / 09. 05. 2 018 год. на Изпълнителен директор на АГКК, в местността „Мераркаса“, с трайно предназначение на територията - земеделска, с начин на трайно ползване - Нива, категория на земята при неполивни условия - трета, с номер по предходен план на землището - 049022, при граници: имоти с идентификатори № 21645.49.36, № 21645.49.35, №

21645.49.19 и № 21645.49.21; **ПОЗЕМЛЕН ИМОТ** с площ 8045 / осем хиляди и четиридесет и пет / квадратни метра, с идентификатор 21645.34.1 / две едно шест четири пет. три четири. едно /, по кадастралната карта и кадастралните регистри, одобрени със заповед РД - 18 - 1070 / 09. 05. 2 018 год. на Изпълнителен директор на АГКК, в местността „Айкъна“, с трайно предназначение на територията - земеделска, с начин на трайно ползване - Нива, категория на земята при неполивни условия - трета, с номер по предходен план на землището - 034001, при граници: имоти с идентификатори № 21645.34.97, № 21645.34.2, № 21645.34.4 и № 21645.117.96;******** **собствените си недвижими имоти, находящи се в землището на село Средно село**, община Ветрино, област Варна, а именно: **ПОЗЕМЛЕН ИМОТ** с площ 38329 / тридесет и осем хиляди триста двадесет и девет / квадратни метра, с идентификатор 68480.3.14 / шест осем четири осем нула. три. едно четири /, по кадастралната карта и кадастралните регистри, одобрени със заповед РД - 18 - 1110 / 15. 05. 2 018 год. на Изпълнителен директор на АГКК, в местността „Панаирска могила“, с трайно предназначение на територията - земеделска, с начин на трайно ползване - Нива, категория на земята при неполивни условия - четвърта, с номер по предходен план на землището - 003014, при граници: имоти с идентификатори № 68480.3.13, № 68480.3.19, № 68480.3.18, № 68480.3.17, № 68480.3.7, № 68480.3.15 и № № 68480.2.111; **ПОЗЕМЛЕН ИМОТ** с площ 25598 / двадесет и пет хиляди петстотин деветдесет и осем / квадратни метра, с идентификатор 68480.3.13 / шест осем четири осем нула. три. едно три /, по кадастралната карта и кадастралните регистри, одобрени със заповед РД - 18 - 1110 / 15. 05. 2 018 год. на Изпълнителен директор на АГКК, в местността „Панаирска могила“, с трайно предназначение на територията - земеделска, с начин на трайно ползване - Нива, категория на земята при неполивни условия - четвърта, с номер по предходен план на землището - 003013, при граници: имоти с идентификатори № 68480.1.211, № 68480.3.24, № 68480.3.25, № 68480.3.21, № 68480.3.20, № 68480.3.19, № 68480.3.14 и № № 68480.2.111; **ПОЗЕМЛЕН ИМОТ** с площ 999 / деветстотин деветдесет и девет / квадратни метра, с идентификатор 68480.20.45 / шест осем четири осем нула. две нула. четири пет /, по кадастралната карта и кадастралните регистри, одобрени със заповед РД - 18 - 1110 / 15. 05. 2 018 год. на Изпълнителен директор на АГКК, в местността „Ливадите“, с трайно предназначение на територията - земеделска, с начин на трайно ползване - Нива, категория на земята при неполивни условия - четвърта, с номер по предходен план на землището - 020045, при граници: имоти с идентификатори № 68480.20.46, № 68480.20.72, № 68480.20.44 и № 68480.20.56; **ПОЗЕМЛЕН ИМОТ** с площ 1999 / хиляда деветстотин деветдесет и девет / квадратни метра, с идентификатор 68480.20.32 / шест осем четири осем нула. две нула. три две /, по кадастралната карта и кадастралните регистри, одобрени със заповед РД - 18 - 1110 / 15. 05. 2 018 год. на Изпълнителен директор на АГКК, в местността „Ливадите“, с трайно предназначение на територията - земеделска, с начин на трайно ползване - Нива, категория на земята при неполивни условия - четвърта, с номер по предходен план на землището - 020032, при граници: имоти с идентификатори № 68480.20.56, № 68480.20.33, № 68480.20.72 и № 68480.20.31; **ПОЗЕМЛЕН ИМОТ** с площ 5300 / пет хиляди и триста / квадратни метра, с идентификатор 68480.17.31 / шест осем четири осем нула. едно седем. три едно /, по кадастралната карта и кадастралните регистри, одобрени със заповед РД - 18 - 1110 / 15. 05. 2 018 год. на Изпълнителен директор на АГКК, в местността „Конските гробища“, с трайно предназначение на територията - земеделска, с начин на трайно ползване - Нива, категория на земята при неполивни условия - втора, с номер по предходен план на землището - 017031, при граници: имоти с идентификатори № 68480.17.32, № 68480.17.33, № 68480.16.55, № 68480.17.30 и № 68480.17.10; **ПОЗЕМЛЕН ИМОТ** с площ 5300 / пет хиляди и триста / квадратни метра, с идентификатор 68480.17.33 / шест осем четири осем нула. едно седем. три три /, по кадастралната карта и кадастралните регистри, одобрени със заповед РД - 18 - 1110 / 15. 05. 2 018 год. на Изпълнителен директор на АГКК, в местността „Конските гробища“, с трайно предназначение на територията - земеделска, с начин

на трайно ползване - Нива, категория на земята при неполивни условия - втора, с номер по предходен план на землището - 017033, при граници: имоти с идентификатори № 68480.17.32, № 68480.18.71, № 68480.16.55 и № 68480.17.31; **ПОЗЕМЛЕН ИМОТ** с площ 3000 / три хиляди / квадратни метра, с идентификатор 68480.17.28 / шест осем четири осем нула. едно седем. две осем /, по кадастралната карта и кадастралните регистри, одобрени със заповед РД - 18 - 1110 / 15. 05. 2 018 год. на Изпълнителен директор на АГКК, в местността „Конските гробища“, с трайно предназначение на територията - земеделска, с начин на трайно ползване - Нива, категория на земята при неполивни условия - втора, с номер по предходен план на землището - 017028, при граници: имоти с идентификатори № 68480.17.10, № 68480.17.29, № 68480.16.55 и № 68480.17.27; **ПОЗЕМЛЕН ИМОТ** с площ 9075 / девет хиляди и седемдесет и пет / квадратни метра, с идентификатор 68480.18.34 / шест осем четири осем нула. едно осем. три четири /, по кадастралната карта и кадастралните регистри, одобрени със заповед РД - 18 - 1110 / 15. 05. 2 018 год. на Изпълнителен директор на АГКК, в местността „Конските гробища“, с трайно предназначение на територията - земеделска, с начин на трайно ползване - Нива, категория на земята при неполивни условия - втора, с номер по предходен план на землището - 018034, при граници: имоти с идентификатори № 68480.18.35, № 68480.18.58, № 68480.18.33, № 68480.18.7 и № 68480.18.6;**********

собствените си недвижими имоти, находящи се в землището на село Ветрино, община Ветрино, област Варна, а именно: **ПОЗЕМЛЕН ИМОТ** с площ 3500 / три хиляди и петстотин / квадратни метра, с идентификатор 10865.93.36 / едно нула осем шест пет. девет три. три шест /, по кадастралната карта и кадастралните регистри, одобрени със заповед РД - 18 - 1068 / 09. 05. 2 018 год. на Изпълнителен директор на АГКК, в местността „Под тепето“, с трайно предназначение на територията - земеделска, с начин на трайно ползване - Нива, категория на земята при неполивни условия - четвърта, с номер по предходен план на землището - 093036, при граници: имоти с идентификатори № 10865.93.191, № 10865.93.35, № 10865.93.37 и № 10865.93.5; **ПОЗЕМЛЕН ИМОТ** с площ 15000 / петнадесет хиляди / квадратни метра, с идентификатор 10865.24.36 / едно нула осем шест пет. две четири. три шест /, по кадастралната карта и кадастралните регистри, одобрени със заповед РД -18 - 1068 / 09. 05. 2 018 год. на Изпълнителен директор на АГКК, в местността „Мусалата“, с трайно предназначение на територията - земеделска, с начин на трайно ползване - Нива, категория на земята при неполивни условия - втора, с номер по предходен план на землището - 024036, при граници: имоти с идентификатори № 10865.24.35, № 10865.24.126, № 10865.24.28 и № 10865.24.27; **ПОЗЕМЛЕН ИМОТ** с площ 3000 / три хиляди / квадратни метра, с идентификатор 10865.64.17 / едно нула осем шест пет. шест четири. едно седем /, по кадастралната карта и кадастралните регистри, одобрени със заповед РД - 18 - 1068 / 09. 05. 2 018 год. на Изпълнителен директор на АГКК, в местността „Геренски път“, с трайно предназначение на територията - земеделска, с начин на трайно ползване - Нива, категория на земята при неполивни условия - четвърта, с номер по предходен план на землището - 064017, при граници: имоти с идентификатори № 10865.64.18, № 10865.64.187, № 10865.64.25 и № 10865.64.16; **ПОЗЕМЛЕН ИМОТ** с площ 5000 / пет хиляди / квадратни метра, с идентификатор 10865.64.19 / едно нула осем шест пет. шест четири. едно девет /, по кадастралната карта и кадастралните регистри, одобрени със заповед РД - 18 - 1068 / 09. 05. 2 018 год. на Изпълнителен директор на АГКК, в местността „Геренски път“, с трайно предназначение на територията - земеделска, с начин на трайно ползване - Нива, категория на земята при неполивни условия - четвърта, с номер по предходен план на землището - 064019, при граници: имоти с идентификатори № 10865.64.187, № 10865.64.20, № 10865.64.22, № 10865.64.21 и № 10865.64.18; **ПОЗЕМЛЕН ИМОТ** с площ 4499 / четири хиляди четиристотин деветдесет и девет / квадратни метра, с идентификатор 10865.48.16 / едно нула осем шест пет. четири осем. едно шест /, по кадастралната карта и кадастралните регистри, одобрени със заповед РД - 18 -

1068 / 09. 05. 2 018 год. на Изпълнителен директор на АГКК, в местността „Пиринчията“, с трайно предназначение на територията - земеделска, с начин на трайно ползване - Нива, категория на земята при неполивни условия - втора, с номер по предходен план на землището - 048036, при граници: имоти с идентификатори № 10865.48.17, № 10865.55.107, № 10865.47.439 и № 10865.48.15; **ПОЗЕМЛЕН ИМОТ** с площ 10000 / десет хиляди / квадратни метра, с идентификатор 10865.24.15 / едно нула осем шест пет. две четири. едно пет /, по кадастралната карта и кадастралните регистри, одобрени със заповед РД - 18 - 1068 / 09. 05. 2 018 год. на Изпълнителен директор на АГКК, в местността „Мусалата“, с трайно предназначение на територията - земеделска, с начин на трайно ползване - Нива, категория на земята при неполивни условия - втора, с номер по предходен план на землището - 024015, при граници: имоти с идентификатори № 10865.24.16, № 10865.24.27, № 10865.24.14, № 10865.24.3 и № 10865.24.2; **ПОЗЕМЛЕН ИМОТ** с площ 6000 / шест хиляди / квадратни метра, с идентификатор 10865.66.48 / едно нула осем шест пет. шест шест. четири осем /, по кадастралната карта и кадастралните регистри, одобрени със заповед РД - 18 - 1068 / 09. 05. 2 018 год. на Изпълнителен директор на АГКК, в местността „Ботуша“, с трайно предназначение на територията - земеделска, с начин на трайно ползване - Нива, категория на земята при неполивни условия - втора, с номер по предходен план на землището - 066048, при граници: имоти с идентификатори № 10865.66.21, № 10865.66.47, № 10865.66.187, № 10865.66.51, № 10865.66.50 и № 10865.66.49; **ПОЗЕМЛЕН ИМОТ** с площ 15499 / петнадесет хиляди четиристотин деветдесет и девет / квадратни метра, с идентификатор 10865.36.22 / едно нула осем шест пет. три шест. две две /, по кадастралната карта и кадастралните регистри, одобрени със заповед РД - 18 - 1068 / 09. 05. 2 018 год. на Изпълнителен директор на АГКК, в местността „Паньовия кладенец“, с трайно предназначение на територията - земеделска, с начин на трайно ползване - Нива, категория на земята при неполивни условия - втора, с номер по предходен план на землището - 036022, при граници: имоти с идентификатори № 10865.36.21, № 10865.36.17, № 10865.36.16, № 10865.36.15, № 10865.36.23 и № 10865.36.99; **ПОЗЕМЛЕН ИМОТ** с площ 11562 / единадесет хиляди петстотин шестдесет и два / квадратни метра, с идентификатор 10865.83.22 / едно нула осем шест пет. осем три. две две /, по кадастралната карта и кадастралните регистри, одобрени със заповед РД - 18 - 1068 / 09. 05. 2 018 год. на Изпълнителен директор на АГКК, в местността „Зайски трап“, с трайно предназначение на територията - земеделска, с начин на трайно ползване - Нива, категория на земята при неполивни условия - четвърта, с номер по предходен план на землището - 083022, при граници: имоти с идентификатори № 10865.83.43, № 10865.83.21, № 10865.83.2 и № 10865.78.482; **ПОЗЕМЛЕН ИМОТ** с площ 4300 / четири хиляди и триста / квадратни метра, с идентификатор 10865.95.36 / едно нула осем шест пет. девет пет. три шест /, по кадастралната карта и кадастралните регистри, одобрени със заповед РД - 18 - 1068 / 09. 05. 2 018 год. на Изпълнителен директор на АГКК, в местността „Геренски път“, с трайно предназначение на територията - земеделска, с начин на трайно ползване - Нива, категория на земята при неполивни условия - втора, с номер по предходен план на землището - 095036, при граници: имоти с идентификатори № 10865.95.51, № 10865.95.35, № 10865.95.41, № 10865.95.40 и № 10865.95.37; **ПОЗЕМЛЕН ИМОТ** с площ 5499 / пет хиляди четиристотин деветдесет и девет / квадратни метра, с идентификатор 10865.39.41 / едно нула осем шест пет. три девет. четири едно /, по кадастралната карта и кадастралните регистри, одобрени със заповед РД - 18 - 1068 / 09. 05. 2 018 год. на Изпълнителен директор на АГКК, в местността „Високото напрежение“, с трайно предназначение на територията - земеделска, с начин на трайно ползване - Нива, категория на земята при неполивни условия - втора, с номер по предходен план на землището - 039041, при граници: имоти с идентификатори № 10865.39.40, № 10865.39.95, № 10865.39.42, № 10865.39.17 и № 10865.39.18; **ПОЗЕМЛЕН ИМОТ** с площ 8000 / осем хиляди / квадратни метра, с идентификатор 10865.78.3 / едно нула осем шест пет. седем осем. три /, по кадастралната карта и кадастралните

регистри, одобрени със заповед РД - 18 - 1068 / 09. 05. 2 018 год. на Изпълнителен директор на АГКК, в местността „До летището“, с трайно предназначение на територията - земеделска, с начин на трайно ползване - Нива, категория на земята при неполивни условия - втора, с номер по предходен план на землището - 078003, при граници: имоти с идентификатори № 10865.78.51, № 10865.78.4, № 10865.70.479 и № 10865.78.2; **ПОЗЕМЛЕН ИМОТ** с площ 3601 / три хиляди шестстотин и един / квадратни метра, с идентификатор 10865.71.7 / едно нула осем шест пет. седем едно. седем /, по кадастралната карта и кадастралните регистри, одобрени със заповед РД - 18 - 1068 / 09. 05. 2 018 год. на Изпълнителен директор на АГКК, в местността „До черкеза“, с трайно предназначение на територията - земеделска, с начин на трайно ползване - Нива, категория на земята при неполивни условия - втора, с номер по предходен план на землището - 071007, при граници: имоти с идентификатори № 10865.71.51, № 10865.71.8, № 10865.71.107 и № 10865.71.6.**********

3. Желязка Трендафилова Вълчева дарява на дъщеря си **Катина Добромирова Йорданова**, чрез пълномощника й **Желязка Трендафилова Вълчева**, собствените си недвижими имоти, находящи се в землището на **село Средно село**, община Ветрино, област Варна, а именно: **ПОЗЕМЛЕН ИМОТ** с площ 15000 / петнадесет хиляди / квадратни метра, с идентификатор 68480.14.5 / шест осем четири осем нула. едно четири. пет /, по кадастралната карта и кадастралните регистри, одобрени със заповед РД - 18 - 1110 / 15. 05. 2 018 год. на Изпълнителен директор на АГКК, в местността „Хаджимемиш чеир“, с трайно предназначение на територията - земеделска, с начин на трайно ползване - Нива, категория на земята при неполивни условия - втора, с номер по предходен план на землището - 014005, при граници: имоти с идентификатори № 68480.14.27, № 68480.14.28, № 68480.14.20, № 68480.14.11, № 68480.14.6, № 68480.14.26 и № 49000.20.136; **ПОЗЕМЛЕН ИМОТ** с площ 8916 / осем хиляди деветстотин и шестнадесет / квадратни метра, с идентификатор 68480.18.46 / шест осем четири осем нула. едно осем. четири шест /, по кадастралната карта и кадастралните регистри, одобрени със заповед РД - 18 - 1110 / 15. 05. 2 018 год. на Изпълнителен директор на АГКК, в местността „Конските гробища“, с трайно предназначение на територията - земеделска, с начин на трайно ползване - Нива, категория на земята при неполивни условия - втора, с номер по предходен план на землището - 018046, при граници: имоти с идентификатори № 68480.18.71, № 68480.18.18, № 68480.18.20 и № 68480.18.47; **ПОЗЕМЛЕН ИМОТ** с площ 8917 / осем хиляди деветстотин и седемнадесет / квадратни метра, с идентификатор 68480.18.47 / шест осем четири осем нула. едно осем. четири седем /, по кадастралната карта и кадастралните регистри, одобрени със заповед РД - 18 - 1110 / 15. 05. 2 018 год. на Изпълнителен директор на АГКК, в местността „Конските гробища“, с трайно предназначение на територията - земеделска, с начин на трайно ползване - Нива, категория на земята при неполивни условия - четвърта, с номер по предходен план на землището - 018047, при граници: имоти с идентификатори № 68480.18.71, № 68480.18.46, № 68480.18.20 и № 68480.18.139, **********

собствените си недвижими имоти, находящи се в землището на село Ветрино, община Ветрино, област Варна, а именно: **ПОЗЕМЛЕН ИМОТ** с площ 3992 / три хиляди деветстотин деветдесет и два / квадратни метра, с идентификатор 10865.36.60 / едно нула осем шест пет. три шест. шест нула /, по кадастралната карта и кадастралните регистри, одобрени със заповед РД - 18 - 1068 / 09. 05. 2 018 год. на Изпълнителен директор на АГКК, в местността „Паньовия кладенец“, с трайно предназначение на територията - земеделска, с начин на трайно ползване - Нива, категория на земята при неполивни условия - втора, с номер по предходен план на землището - 036060, при граници: имоти с идентификатори № 10865.27.230, № 10865.36.327, № 10865.36.56, и № 68480.36.59; **ПОЗЕМЛЕН ИМОТ** с площ 4270 / четири хиляди двеста и седемдесет / квадратни метра, с идентификатор 10865.52.63 / едно нула осем шест пет. пет две. шест три /, по кадастралната карта и кадастралните регистри, одобрени със заповед РД - 18 - 1068 / 09. 05. 2 018

год. на Изпълнителен директор на АГКК, в местността „До свинефермата“, с трайно предназначение на територията - земеделска, с начин на трайно ползване - Нива, категория на земята при неполивни условия - втора, с номер по предходен план на землището - 052063, при граници: имоти с идентификатори № 10865.52.30, № 10865.52.62, № 10865.52.64, и № 10865.51.445; **ПОЗЕМЛЕН ИМОТ** с площ 8550 / осем хиляди петстотин и петдесет / квадратни метра, с идентификатор 10865.75.16 / едно нула осем шест пет. седем пет. едно шест /, по кадастралната карта и кадастралните регистри, одобрени със заповед РД - 18 - 1068 / 09. 05. 2 018 год. на Изпълнителен директор на АГКК, в местността „Бабука“, с трайно предназначение на територията - земеделска, с начин на трайно ползване - Нива, категория на земята при неполивни условия - четвърта, с номер по предходен план на землището - 075016, при граници: имоти с идентификатори № 10865.75.24, № 10865.75.15, № 10865.74.411 и № 10865.75.17; **ПОЗЕМЛЕН ИМОТ** с площ 8550 / осем хиляди петстотин и петдесет / квадратни метра, с идентификатор 10865.75.17 / едно нула осем шест пет. седем пет. едно седем /, по кадастралната карта и кадастралните регистри, одобрени със заповед РД - 18 - 1068 / 09. 05. 2 018 год. на Изпълнителен директор на АГКК, в местността „Бабука“, с трайно предназначение на територията - земеделска, с начин на трайно ползване - Нива, категория на земята при неполивни условия - четвърта, с номер по предходен план на землището - 075017, при граници: имоти с идентификатори № 10865.75.24, № 10865.75.16, № 10865.74.411 и № 10865.75.18; **ПОЗЕМЛЕН ИМОТ** с площ 12680 / дванадесет хиляди шестстотин и осемдесет / квадратни метра, с идентификатор 10865.75.18 / едно нула осем шест пет. седем пет. едно осем /, по кадастралната карта и кадастралните регистри, одобрени със заповед РД - 18 - 1068 / 09. 05. 2 018 год. на Изпълнителен директор на АГКК, в местността „Бабука“, с трайно предназначение на територията - земеделска, с начин на трайно ползване - Нива, категория на земята при неполивни условия - четвърта, с номер по предходен план на землището - 075018, при граници: имоти с идентификатори № 10865.75.24, № 10865.75.17, № 10865.74.411, № 10865.75.23, № 10865.75.22 и № 10865.75.12 и **ПОЗЕМЛЕН ИМОТ** с площ 10300 / десет хиляди и триста / квадратни метра, с идентификатор 10865.77.45 / едно нула осем шест пет. седем седем. четири пет /, по кадастралната карта и кадастралните регистри, одобрени със заповед РД - 18 - 1068 / 09. 05. 2 018 год. на Изпълнителен директор на АГКК, в местността „До летището“, с трайно предназначение на територията - земеделска, с начин на трайно ползване - Нива, категория на земята при неполивни условия - втора, с номер по предходен план на землището - 077045, при граници: имоти с идентификатори № 10865.77.37, № 10865.77.42, № 10865.77.44, № 10865.77.100 и № 10865.77.43.**********

4. Дарената **Катина Добромирова Йорданова**, чрез пълномощника си **Желязка Трендафилова Вълчева** заяви, че е съгласна и приема дарението на недвижимите имоти, подробно описан в пункт първи, пункт втори и пункт трети.**********

Данъчната оценка на имотите е [redacted] / .

След като се уверих, че дарителите са собственици на имотите, предмет на настоящата сделка и че са изпълнени особените изисквания на закона, прочетох този нотариален акт на страните и след одобрението му, акта се подписа от тях и от мен помощник-нотариуса по заместване.******

При подписването на акта се представиха следните документи: 1.Нотариален акт за продажба на недвижим имот, вписан в АВ с вх.№3317, том: IV, под №163, дело №756/2009год. при РС Провадия; Нотариален акт за продажба на недвижим имот, вписан в АВ с вх.№7113, том: XI, под №96, дело №2127/2009год. при РС Провадия; Нотариален акт за продажба на недвижим имот, вписан в АВ с вх.№7335, том: XI, под №190, дело №2222/2009год. при РС Провадия; Нотариален акт за продажба на недвижим имот, вписан в АВ с вх.№2835, том: VI, под №157, дело №1155/2011год. при РС Провадия; Нотариален акт за продажба на недвижим имот, вписан в АВ с вх.№3747, том: IX, под №87, дело №1693/2011год. при РС Провадия; Нотариален акт за продажба на недвижим имот, вписан в АВ с вх.№4617, том: X, под №188, дело №2037/2013год. при РС

Провадия; Нотариален акт за дарение на недвижим имот, вписан в АВ с вх.№4708, том: XI, под №57, дело №2053/2016год. при РС Провадия; Нотариален акт за продажба на недвижим имот, вписан в АВ с вх.№1178, том: III, под №100, дело №485/2017год. при РС Провадия; Нотариален акт за продажба на недвижим имот, вписан в АВ с вх.№3461, том: IX, под №83, дело №1696/2014год. при РС Провадия; Нотариален акт за продажба на недвижим имот, вписан в АВ с вх.№2617, том: VIII, под №48, дело №1237/2017год. при РС Провадия; Нотариален акт за продажба на недвижим имот, вписан в АВ с вх.№4935, том: XIII, под №164, дело №2544/2017год. при РС Провадия; Нотариален акт за продажба на недвижим имот, вписан в АВ с вх.№7538, том: XII, под №97, дело №2329/2009год. при РС Провадия; Нотариален акт за продажба на недвижим имот, вписан в АВ с вх.№7542, том: XII, под №101, дело №2333/2009год. при РС Провадия; Нотариален акт за продажба на недвижим имот, вписан в АВ с вх.№2835, том: VI, под №157, дело №1155/2011год. при РС Провадия; Нотариален акт за продажба на недвижим имот, вписан в АВ с вх.№2422, том: V, под №186, дело №981/2011год. при РС Провадия; Нотариален акт за продажба на недвижим имот, вписан в АВ с вх.№3729, том: X, под №131, дело №1907/2017год. при РС Провадия; Нотариален акт за продажба на недвижим имот, вписан в АВ с вх.№1425, том: IV, под №27, дело №620/2012год. при РС Провадия; Нотариален акт за продажба на недвижим имот, вписан в АВ с вх.№446, том: I, под №159, дело №168/2013год. при РС Провадия; Нотариален акт за продажба на недвижим имот, вписан в АВ с вх.№806, том: II, под №115, дело №330/2013год. при РС Провадия; Нотариален акт за продажба на недвижим имот, вписан в АВ с вх.№1108, том: III, под №19, дело №434/2013год. при РС Провадия; Нотариален акт за продажба на недвижим имот, вписан в АВ с вх.№5881, том: XIV, под №60, дело №2649/2015год. при РС Провадия; Нотариален акт за продажба на недвижим имот, вписан в АВ с вх.№5990, том: XIV, под №97, дело №2749/2013год. при РС Провадия; 2. Скици на имотите от 01. 10. 2019год. на СГКК; 3.Удостоверения за данъчна оценка на имотите на Община Ветрино. 4.Декларации по чл.264 ал.1 от ДПК; 5.Декларации по чл.25 ал.8 от ЗННД;6. Пълномощно. 7. Акт за раждане.**********

ДАРИТЕЛИ:1. Добромир Морданов Волчев

2. Желуко Трендафилова Волчева

ДАРЕНА: /пълномощник/ Желуко Трендафилова Волчева

ПОМОЩНИК-НОТАРИУС ПО ЗАМЕСТВАНЕ:

Нотариус № 225 Илко КЪНЕВ Район на действие Р.С. ПРОВАДИЯ Република България

Нотариална такса по ЗНот.	Вписване по ЗС/ПВ
Удостоверяван материален интерес: ...62 366.00... лв.	Служба по вписванията
Пропорц.такса: ...542.30... лв.	Вх.рег.№ ...11149... от.....06-12-2019 г.
Обикн.такса:... ...125.00... лв.	Акт №...110 том...XII дело №...2234/.....г
Доп. такса:... ..... лв.	Партидна книга: том..... стр.....
Всичко:..... ...667.30... лв.	Такса за вписване по ЗДТ:...62.37 лв.
Сметка №.. ..... от.....	Кв. №..... от..... г. лв.
Кв. №..... ....от.	СЪДИЯ ПО ВПИСВАНИЯТА: .....

Нотариус № 225 Илко Кънев Район на действие р.с. ПРОВАДИЯ Република България

НОТАРИАЛНА КАМАРА НА РЕПУБЛИКА БЪЛГАРИЯ unicef 50 ст. от нотариалната такса на този документ е дарение към УНИЦЕФ ЗАЕДНО ЗА ВСЯКО ДЕТЕ

АГЕНЦИЯ ПО ВПИСВАНИЯТА Служба по вписванията ПРОВАДИЯ

НОТАРИАЛЕН АКТ

ЗА ДАРЕНИЕ НА НЕДВИЖИМИ ИМОТИ

№.....91.....том.....VI.....рег.....6304.....дело.....791.....от 2019г.

Днес 05. 12. 2019год. / пети декември две хиляди и деветнадесета година/ пред мен, Светла Иванова, помощник – нотариус по заместване, при нотариус Илко Кънев, действащ в района на Районен съд гр. Провадия, община Провадия, Варненска област, рег.№225 /двеста двадесет и пет/, в канцеларията ми, се явиха лично непознатите ми лица: от една страна **Добромир Йорданов Вълчев, ЕГН [redacted], изд. на 12.09.2018г., от МВР-Варна, постоянен адрес: обл. Варна, общ. Вълчи дол, гр. Вълчи дол, ул. "Оборище" № 19, Желязка Трендафилова Вълчева, ЕГН [redacted] лична карта № [redacted] изд. на 08.12.2010г., от МВР-Варна, постоянен адрес: обл. Варна, общ. Вълчи дол, гр. Вълчи дол, ул. Оборище № 19**, от една страна като дарители и **Желязка Трендафилова Вълчева, ЕГН [redacted] лична карта № [redacted] изд. на 08.12.2010, от МВР-Варна, постоянен адрес: обл. Варна, общ. Вълчи дол, гр. Вълчи дол, ул. Оборище № 19, като пълномощник на Катина Добромирова Йорданова, ЕГН [redacted] лична карта № [redacted] изд. на 25.02.2015г., от МВР-Варна, постоянен адрес: гр. Варна, ж.к. „Чайка" № 98, вх.2, ет. 2, ап. №** 6, съгласно пълномощно с рег. № 7380, с удостоверено съдържание с рег. № 7381, том 1, акт № 165 / 09. 10. 2019 год. на Нотариус с рег. № 237 РС Варна и след като се уверих в тяхната самоличност, дееспособност и представителна власт, същите ми заявиха, че сключват следния договор за дарение на недвижими имоти.**********

1. Добромир Йорданов Вълчев дарява на дъщеря си **Катина Добромирова Йорданова**, чрез пълномощника й **Желязка Трендафилова Вълчева**, собственият си недвижим имот, находящ се в землището на **село Момчилово**, община Ветрино, област Варна, а именно: 1 / 2 / една втора / идеална част от **ПОЗЕМЛЕН ИМОТ** с площ 9000 / девет хиляди / квадратни метра, с идентификатор 49000.24.27 / четири девет нула нула нула. две четири. две седем /, по кадастралната карта и кадастралните регистри, одобрени със заповед РД - 18 - 1077 / 10. 05. 2 018 год. на Изпълнителен директор на АГКК, в местността „Зеленчукова градина", с трайно предназначение на територията - земеделска, с начин на трайно ползване - Нива, категория на земята при неполивни условия - втора, с номер по предходен план на землището - 024027, при граници: имоти с идентификатори № 49000. 28. 92, № 49000. 24. 116, № 49000. 24. 33, № 49000.

24.32, № 49000. 24. 31, № 49000. 24. 26 и № 49000. 24. 97.**********

2. Добромир Йорданов Вълчев и съпругата му **Желязка Трендафилова Вълчева** даряват на дъщеря си **Катина Добромирова Йорданова**, чрез пълномощника й **Желязка Трендафилова Вълчева** собствените си недвижими имоти, находящи се в землището на **село Момчилово**, община Ветрино, област Варна, а именно: **ПОЗЕМЛЕН ИМОТ** с площ 7000 / седем хиляди квадратни метра, с идентификатор 49000.26.8 / четири девет нула нула нула. две шест. осем /, по кадастралната карта и кадастралните регистри, одобрени със заповед РД - 18 - 1077 / 10. 05. 2 018 год. на Изпълнителен директор на АГКК, в местността „Под тепето“, с трайно предназначение на територията - земеделска, с начин на трайно ползване - Нива, категория на земята при неполивни условия - втора, с номер по предходен план на землището - 026008, при граници: имоти с идентификатори № 49000. 26. 7, № 49000. 26. 9, № 49000. 26. 61 и № 49000. 26. 73; **ПОЗЕМЛЕН ИМОТ** с площ 5991 / пет хиляди деветстотин деветдесет и един / квадратни метра, с идентификатор 49000.18.1 / четири девет нула нула нула. едно осем. едно /, по кадастралната карта и кадастралните регистри, одобрени със заповед РД - 18 - 1077 / 10. 05. 2 018 год. на Изпълнителен директор на АГКК, в местността „Девненски път“, с трайно предназначение на територията - земеделска, с начин на трайно ползване - Нива, категория на земята при неполивни условия - втора, с номер по предходен план на землището - 018001, при граници: имоти с идентификатори № 49000. 9. 119, № 49000. 17. 130, № 49000. 18. 32 и № 49000. 18. 2; **ПОЗЕМЛЕН ИМОТ** с площ 7 001 / седем хиляди и един / квадратни метра, с идентификатор 49000.26.7 / четири девет нула нула нула. две шест. седем /, по кадастралната карта и кадастралните регистри, одобрени със заповед РД - 18 - 1077 / 10. 05. 2 018 год. на Изпълнителен директор на АГКК, в местността „Под тепето“, с трайно предназначение на територията - земеделска, с начин на трайно ползване - Нива, категория на земята при неполивни условия - втора, с номер по предходен план на землището - 026007, при граници: имоти с идентификатори № 49000. 26. 6, № 49000. 26. 9, № 49000. 26. 8 и № 49000. 26. 73; **ПОЗЕМЛЕН ИМОТ** с площ 15198 / петнадесет хиляди сто деветдесет и осем / квадратни метра, с идентификатор 49000.21.15 / четири девет нула нула нула. две едно. едно пет /, по кадастралната карта и кадастралните регистри, одобрени със заповед РД - 18 - 1077 / 10. 05. 2 018 год. на Изпълнителен директор на АГКК, в местността „Девненски път“, с трайно предназначение на територията - земеделска, с начин на трайно ползване - Нива, категория на земята при неполивни условия - втора, с номер по предходен план на землището - 021015, при граници: имоти с идентификатори № 49000. 21. 35, № 49000. 21. 22, № 49000. 21. 16, № 49000. 20. 132 и № 49000. 21. 14; **ПОЗЕМЛЕН ИМОТ** с площ 5500 / пет хиляди и петстотин / квадратни метра, с идентификатор 49000.18.34 / четири девет нула нула нула. едно осем. три четири /, по кадастралната карта и кадастралните регистри, одобрени със заповед РД - 18 - 1077 / 10. 05. 2 018 год. на Изпълнителен директор на АГКК, в местността „Девненски път“, с трайно предназначение на територията - земеделска, с начин на трайно ползване - Нива, категория на земята при неполивни условия - втора, с номер по предходен план на землището - 018034, при граници: имоти с идентификатори № 49000. 18. 33, № 49000. 18. 11, № 49000. 18. 35 и № 49000. 18. 9; **ПОЗЕМЛЕН ИМОТ** с площ 3499 / три хиляди четиристотин деветдесет и девет / квадратни метра, с идентификатор 49000.24.36 / четири девет нула нула нула. две четири. три шест /, по кадастралната карта и кадастралните регистри, одобрени със заповед РД - 18 - 1077 / 10. 05. 2 018 год. на Изпълнителен директор на АГКК, в местността „Зеленчукова градина“, с трайно предназначение на територията - земеделска, с начин на трайно ползване - Нива, категория на земята при неполивни условия - четвърта, с номер по предходен план на землището - 024036, при граници: имоти с идентификатори № 49000. 24. 35, № 49000. 24. 7, № 49000. 24. 104 и № 49000. 24. 5; **ПОЗЕМЛЕН ИМОТ** с площ 6400 / шест хиляди и четиристотин / квадратни метра, с идентификатор 49000.27.23 / четири девет нула нула нула. две седем. две три/, по кадастралната карта и кадастралните регистри, одобрени със заповед РД - 18 - 1077 / 10.

05. 2 018 год. на Изпълнителен директор на АГКК, в местността „Под тепето“, с трайно предназначение на територията - земеделска, с начин на трайно ползване - Нива, категория на земята при неполивни условия - втора, с номер по предходен план на землището - 027023, при граници: имоти с идентификатори № 49000. 27. 24, № 49000. 27. 9, № 49000. 27. 22 и № 49000. 27. 6; **ПОЗЕМЛЕН ИМОТ** с площ 5000 / пет хиляди / квадратни метра, с идентификатор 49000.9.46 / четири девет нула нула нула. девет. четири шест/, по кадастралната карта и кадастралните регистри, одобрени със заповед РД - 18 - 1077 / 10. 05. 2 018 год. на Изпълнителен директор на АГКК, в местността „Паметника“, с трайно предназначение на територията - земеделска, с начин на трайно ползване - Нива, категория на земята при неполивни условия - четвърта, с номер по предходен план на землището - 009046, при граници: имоти с идентификатори № 49000. 9. 45, № 49000. 9. 47, № 21717. 58. 31 и № 49000. 9. 1; **ПОЗЕМЛЕН ИМОТ** с площ 5634 / пет хиляди шестстотин тридесет и четири / квадратни метра, с идентификатор 49000.3.98 / четири девет нула нула нула. три. девет осем/, по кадастралната карта и кадастралните регистри, одобрени със заповед РД - 18 - 1077 / 10. 05. 2 018 год. на Изпълнителен директор на АГКК, в местността „Бозалъка“, с трайно предназначение на територията - земеделска, с начин на трайно ползване - Нива, категория на земята при неполивни условия - четвърта, с номер по предходен план на землището - 003098, при граници: имоти с идентификатори № 49000. 3. 28, № 49000. 3. 29, № 49000. 3. 62, № 49000. 3. 23 и № 49000. 3. 97; **ПОЗЕМЛЕН ИМОТ** с площ 12004 / дванадесет хиляди и четири / квадратни метра, с идентификатор 49000.15.28 / четири девет нула нула нула. едно пет. две осем/, по кадастралната карта и кадастралните регистри, одобрени със заповед РД - 18 - 1077 / 10. 05. 2 018 год. на Изпълнителен директор на АГКК, в местността „Под тепето“, с трайно предназначение на територията - земеделска, с начин на трайно ползване - Нива, категория на земята при неполивни условия - втора, с номер по предходен план на землището - 015028, при граници: имоти с идентификатори № 49000. 15. 27, № 49000. 15. 15, № 49000. 15. 14, № 49000. 15. 29 и № 49000. 14. 68; **ПОЗЕМЛЕН ИМОТ** с площ 4501 / четири хиляди петстотин и един / квадратни метра, с идентификатор 49000.12.24 / четири девет нула нула нула. едно две. две четири/, по кадастралната карта и кадастралните регистри, одобрени със заповед РД - 18 - 1077 / 10. 05. 2 018 год. на Изпълнителен директор на АГКК, в местността „Под тепето“, с трайно предназначение на територията - земеделска, с начин на трайно ползване - Нива, категория на земята при неполивни условия - четвърта, с номер по предходен план на землището - 012024, при граници: имоти с идентификатори № 49000. 1. 62, № 49000. 12. 23, № 49000. 12. 21 и № 49000. 12. 25; **ПОЗЕМЛЕН ИМОТ** с площ 13100 / тринадесет хиляди и сто / квадратни метра, с идентификатор 49000.20.28 / четири девет нула нула нула. две нула. две осем/, по кадастралната карта и кадастралните регистри, одобрени със заповед РД - 18 - 1077 / 10. 05. 2 018 год. на Изпълнителен директор на АГКК, в местността „Девненски път“, с трайно предназначение на територията - земеделска, с начин на трайно ползване - Нива, категория на земята при неполивни условия - втора, с номер по предходен план на землището - 020028, при граници: имоти с идентификатори № 49000. 20. 132, № 49000. 20. 27, № 49000. 20. 10 и № 49000. 20. 29; **ПОЗЕМЛЕН ИМОТ** с площ 15001 / петнадесет хиляди и един / квадратни метра, с идентификатор 49000.18.37 / четири девет нула нула нула. едно осем. три седем/, по кадастралната карта и кадастралните регистри, одобрени със заповед РД - 18 - 1077 / 10. 05. 2 018 год. на Изпълнителен директор на АГКК, в местността „Девненски път“, с трайно предназначение на територията - земеделска, с начин на трайно ползване - Нива, категория на земята при неполивни условия - втора, с номер по предходен план на землището - 018037, при граници: имоти с идентификатори № 49000. 18. 29, № 49000. 18. 28, № 49000. 18. 27, № 49000. 18. 13, № 49000. 18. 36 и № 49000. 18. 11; **ПОЗЕМЛЕН ИМОТ** с площ 6497 / шест хиляди четиристотин деветдесет и седем / квадратни метра, с идентификатор 49000.18.36 / четири девет нула нула нула. едно осем. три шест/, по кадастралната

карта и кадастралните регистри, одобрени със заповед РД - 18 - 1077 / 10. 05. 2 018 год. на Изпълнителен директор на АГКК, в местността „Девненски път“, с трайно предназначение на територията - земеделска, с начин на трайно ползване - Нива, категория на земята при неполивни условия - втора, с номер по предходен план на землището - 018036, при граници: имоти с идентификатори № 49000. 18. 37, № 49000. 18. 13, № 49000. 18. 131 и № 49000. 18. 11; **ПОЗЕМЛЕН ИМОТ** с площ 4 998 / четири хиляди деветстотин деветдесет и осем / квадратни метра, с идентификатор 49000.1.47 / четири девет нула нула нула. едно. четири седем/, по кадастралната карта и кадастралните регистри, одобрени със заповед РД - 18 - 1077 / 10. 05. 2 018 год. на Изпълнителен директор на АГКК, в местността „Чукура“, с трайно предназначение на територията - земеделска, с начин на трайно ползване - Нива, категория на земята при неполивни условия - четвърта, с номер по предходен план на землището - 001047, при граници: имоти с идентификатори № 49000. 1. 46, № 49000. 1. 51, № 49000. 1. 35, № 49000. 1. 34; № 49000. 1. 48; **ПОЗЕМЛЕН ИМОТ** с площ 8 501 / осем хиляди петстотин и един / квадратни метра, с идентификатор 49000.31.16 / четири девет нула нула нула. три едно. едно шест/, по кадастралната карта и кадастралните регистри, одобрени със заповед РД - 18 - 1077 / 10. 05. 2 018 год. на Изпълнителен директор на АГКК, в местността „Под тепето“, с трайно предназначение на територията - земеделска, с начин на трайно ползване - Нива, категория на земята при неполивни условия - втора, с номер по предходен план на землището - 031016, при граници: имоти с идентификатори № 49000. 31. 19, № 49000. 31. 17, № 49000. 31. 66 и № 49000. 31. 9; **ПОЗЕМЛЕН ИМОТ** с площ 6897 / шест хиляди осемстотин деветдесет и седем / квадратни метра, с идентификатор 49000.17.6 / четири девет нула нула нула. едно седем. шест/, по кадастралната карта и кадастралните регистри, одобрени със заповед РД - 18 - 1077 / 10. 05. 2 018 год. на Изпълнителен директор на АГКК, в местността „Девненски път“, с трайно предназначение на територията - земеделска, с начин на трайно ползване - Нива, категория на земята при неполивни условия - втора, с номер по предходен план на землището - 017006, при граници: имоти с идентификатори № 49000. 17. 5, № 49000. 17. 20, № 49000. 17. 19, № 49000. 17. 18; № 49000. 17. 7, № 49000. 9. 119; **ПОЗЕМЛЕН ИМОТ** с площ 3001 / три хиляди и един / квадратни метра, с идентификатор 49000.2.51 / четири девет нула нула нула. две. пет едно/, по кадастралната карта и кадастралните регистри, одобрени със заповед РД - 18 - 1077 / 10. 05. 2 018 год. на Изпълнителен директор на АГКК, в местността „Пясъка“, с трайно предназначение на територията - земеделска, с начин на трайно ползване - Нива, категория на земята при неполивни условия - четвърта, с номер по предходен план на землището - 002051, при граници: имоти с идентификатори № 49000. 2. 62, № 49000. 2. 59, № 49000. 2. 52, № 49000. 3. 91 и № 49000. 2. 50.**********

- собствените си недвижими имоти, находящи се в землището на село Доброплодно, община Ветрино, област Варна, а именно: **ПОЗЕМЛЕН ИМОТ** с площ 10583 / десет хиляди петстотин осемдесет и три / квадратни метра, с идентификатор 21645.49.60 / две едно шест четири пет. четири девет. шест нула /, по кадастралната карта и кадастралните регистри, одобрени със заповед РД - 18 - 1070 / 09. 05. 2 018 год. на Изпълнителен директор на АГКК, в местността „Мераркаса“, с трайно предназначение на територията - земеделска, с начин на трайно ползване - Нива, категория на земята при неполивни условия - трета, с номер по предходен план на землището - 049060, при граници: имоти с идентификатори № 21645.49.61, № 21645.49.59, № 21645.49.40, № 21645.49.39 и № 21645.50.155; **ПОЗЕМЛЕН ИМОТ** с площ 10777 / десет хиляди седемстотин седемдесет и седем / квадратни метра, с идентификатор 21645.49.22 / две едно шест четири пет. четири девет. две две /, по кадастралната карта и кадастралните регистри, одобрени със заповед РД - 18 - 1070 / 09. 05. 2 018 год. на Изпълнителен директор на АГКК, в местността „Мераркаса“, с трайно предназначение на територията - земеделска, с начин на трайно ползване - Нива, категория на земята при неполивни условия - трета, с номер по предходен план на землището - 049022, при граници: имоти с идентификатори № 21645.49.36, № 21645.49.35, №

21645.49.19 и № 21645.49.21; **ПОЗЕМЛЕН ИМОТ** с площ 8045 / осем хиляди и четиридесет и пет / квадратни метра, с идентификатор 21645.34.1 / две едно шест четири пет. три четири. едно /, по кадастралната карта и кадастралните регистри, одобрени със заповед РД - 18 - 1070 / 09. 05. 2 018 год. на Изпълнителен директор на АГКК, в местността „Айкъна“, с трайно предназначение на територията - земеделска, с начин на трайно ползване - Нива, категория на земята при неполивни условия - трета, с номер по предходен план на землището - 034001, при граници: имоти с идентификатори № 21645.34.97, № 21645.34.2, № 21645.34.4 и № 21645.117.96;******** **собствените си недвижими имоти, находящи се в землището на село Средно село**, община Ветрино, област Варна, а именно: **ПОЗЕМЛЕН ИМОТ** с площ 38329 / тридесет и осем хиляди триста двадесет и девет / квадратни метра, с идентификатор 68480.3.14 / шест осем четири осем нула. три. едно четири /, по кадастралната карта и кадастралните регистри, одобрени със заповед РД - 18 - 1110 / 15. 05. 2 018 год. на Изпълнителен директор на АГКК, в местността „Панаирска могила“, с трайно предназначение на територията - земеделска, с начин на трайно ползване - Нива, категория на земята при неполивни условия - четвърта, с номер по предходен план на землището - 003014, при граници: имоти с идентификатори № 68480.3.13, № 68480.3.19, № 68480.3.18, № 68480.3.17, № 68480.3.7, № 68480.3.15 и № № 68480.2.111; **ПОЗЕМЛЕН ИМОТ** с площ 25598 / двадесет и пет хиляди петстотин деветдесет и осем / квадратни метра, с идентификатор 68480.3.13 / шест осем четири осем нула. три. едно три /, по кадастралната карта и кадастралните регистри, одобрени със заповед РД - 18 - 1110 / 15. 05. 2 018 год. на Изпълнителен директор на АГКК, в местността „Панаирска могила“, с трайно предназначение на територията - земеделска, с начин на трайно ползване - Нива, категория на земята при неполивни условия - четвърта, с номер по предходен план на землището - 003013, при граници: имоти с идентификатори № 68480.1.211, № 68480.3.24, № 68480.3.25, № 68480.3.21, № 68480.3.20, № 68480.3.19, № 68480.3.14 и № № 68480.2.111; **ПОЗЕМЛЕН ИМОТ** с площ 999 / деветстотин деветдесет и девет / квадратни метра, с идентификатор 68480.20.45 / шест осем четири осем нула. две нула. четири пет /, по кадастралната карта и кадастралните регистри, одобрени със заповед РД - 18 - 1110 / 15. 05. 2 018 год. на Изпълнителен директор на АГКК, в местността „Ливадите“, с трайно предназначение на територията - земеделска, с начин на трайно ползване - Нива, категория на земята при неполивни условия - четвърта, с номер по предходен план на землището - 020045, при граници: имоти с идентификатори № 68480.20.46, № 68480.20.72, № 68480.20.44 и № 68480.20.56; **ПОЗЕМЛЕН ИМОТ** с площ 1999 / хиляда деветстотин деветдесет и девет / квадратни метра, с идентификатор 68480.20.32 / шест осем четири осем нула. две нула. три две /, по кадастралната карта и кадастралните регистри, одобрени със заповед РД - 18 - 1110 / 15. 05. 2 018 год. на Изпълнителен директор на АГКК, в местността „Ливадите“, с трайно предназначение на територията - земеделска, с начин на трайно ползване - Нива, категория на земята при неполивни условия - четвърта, с номер по предходен план на землището - 020032, при граници: имоти с идентификатори № 68480.20.56, № 68480.20.33, № 68480.20.72 и № 68480.20.31; **ПОЗЕМЛЕН ИМОТ** с площ 5300 / пет хиляди и триста / квадратни метра, с идентификатор 68480.17.31 / шест осем четири осем нула. едно седем. три едно /, по кадастралната карта и кадастралните регистри, одобрени със заповед РД - 18 - 1110 / 15. 05. 2 018 год. на Изпълнителен директор на АГКК, в местността „Конските гробища“, с трайно предназначение на територията - земеделска, с начин на трайно ползване - Нива, категория на земята при неполивни условия - втора, с номер по предходен план на землището - 017031, при граници: имоти с идентификатори № 68480.17.32, № 68480.17.33, № 68480.16.55, № 68480.17.30 и № 68480.17.10; **ПОЗЕМЛЕН ИМОТ** с площ 5300 / пет хиляди и триста / квадратни метра, с идентификатор 68480.17.33 / шест осем четири осем нула. едно седем. три три /, по кадастралната карта и кадастралните регистри, одобрени със заповед РД - 18 - 1110 / 15. 05. 2 018 год. на Изпълнителен директор на АГКК, в местността „Конските гробища“, с трайно предназначение на територията - земеделска, с начин

на трайно ползване - Нива, категория на земята при неполивни условия - втора, с номер по предходен план на землището - 017033, при граници: имоти с идентификатори № 68480.17.32, № 68480.18.71, № 68480.16.55 и № 68480.17.31; **ПОЗЕМЛЕН ИМОТ** с площ 3000 / три хиляди / квадратни метра, с идентификатор 68480.17.28 / шест осем четири осем нула. едно седем. две осем /, по кадастралната карта и кадастралните регистри, одобрени със заповед РД - 18 - 1110 / 15. 05. 2 018 год. на Изпълнителен директор на АГКК, в местността „Конските гробища“, с трайно предназначение на територията - земеделска, с начин на трайно ползване - Нива, категория на земята при неполивни условия - втора, с номер по предходен план на землището - 017028, при граници: имоти с идентификатори № 68480.17.10, № 68480.17.29, № 68480.16.55 и № 68480.17.27; **ПОЗЕМЛЕН ИМОТ** с площ 9075 / девет хиляди и седемдесет и пет / квадратни метра, с идентификатор 68480.18.34 / шест осем четири осем нула. едно осем. три четири /, по кадастралната карта и кадастралните регистри, одобрени със заповед РД - 18 - 1110 / 15. 05. 2 018 год. на Изпълнителен директор на АГКК, в местността „Конските гробища“, с трайно предназначение на територията - земеделска, с начин на трайно ползване - Нива, категория на земята при неполивни условия - втора, с номер по предходен план на землището - 018034, при граници: имоти с идентификатори № 68480.18.35, № 68480.18.58, № 68480.18.33, № 68480.18.7 и № 68480.18.6;**********

собствените си недвижими имоти, находящи се в землището на село Ветрино, община Ветрино, област Варна, а именно: **ПОЗЕМЛЕН ИМОТ** с площ 3500 / три хиляди и петстотин / квадратни метра, с идентификатор 10865.93.36 / едно нула осем шест пет. девет три. три шест /, по кадастралната карта и кадастралните регистри, одобрени със заповед РД - 18 - 1068 / 09. 05. 2 018 год. на Изпълнителен директор на АГКК, в местността „Под тепето“, с трайно предназначение на територията - земеделска, с начин на трайно ползване - Нива, категория на земята при неполивни условия - четвърта, с номер по предходен план на землището - 093036, при граници: имоти с идентификатори № 10865.93.191, № 10865.93.35, № 10865.93.37 и № 10865.93.5; **ПОЗЕМЛЕН ИМОТ** с площ 15000 / петнадесет хиляди / квадратни метра, с идентификатор 10865.24.36 / едно нула осем шест пет. две четири. три шест /, по кадастралната карта и кадастралните регистри, одобрени със заповед РД -18 - 1068 / 09. 05. 2 018 год. на Изпълнителен директор на АГКК, в местността „Мусалата“, с трайно предназначение на територията - земеделска, с начин на трайно ползване - Нива, категория на земята при неполивни условия - втора, с номер по предходен план на землището - 024036, при граници: имоти с идентификатори № 10865.24.35, № 10865.24.126, № 10865.24.28 и № 10865.24.27; **ПОЗЕМЛЕН ИМОТ** с площ 3000 / три хиляди / квадратни метра, с идентификатор 10865.64.17 / едно нула осем шест пет. шест четири. едно седем /, по кадастралната карта и кадастралните регистри, одобрени със заповед РД - 18 - 1068 / 09. 05. 2 018 год. на Изпълнителен директор на АГКК, в местността „Геренски път“, с трайно предназначение на територията - земеделска, с начин на трайно ползване - Нива, категория на земята при неполивни условия - четвърта, с номер по предходен план на землището - 064017, при граници: имоти с идентификатори № 10865.64.18, № 10865.64.187, № 10865.64.25 и № 10865.64.16; **ПОЗЕМЛЕН ИМОТ** с площ 5000 / пет хиляди / квадратни метра, с идентификатор 10865.64.19 / едно нула осем шест пет. шест четири. едно девет /, по кадастралната карта и кадастралните регистри, одобрени със заповед РД - 18 - 1068 / 09. 05. 2 018 год. на Изпълнителен директор на АГКК, в местността „Геренски път“, с трайно предназначение на територията - земеделска, с начин на трайно ползване - Нива, категория на земята при неполивни условия - четвърта, с номер по предходен план на землището - 064019, при граници: имоти с идентификатори № 10865.64.187, № 10865.64.20, № 10865.64.22, № 10865.64.21 и № 10865.64.18; **ПОЗЕМЛЕН ИМОТ** с площ 4499 / четири хиляди четиристотин деветдесет и девет / квадратни метра, с идентификатор 10865.48.16 / едно нула осем шест пет. четири осем. едно шест /, по кадастралната карта и кадастралните регистри, одобрени със заповед РД - 18 -

1068 / 09. 05. 2 018 год. на Изпълнителен директор на АГКК, в местността „Пиринчията“, с трайно предназначение на територията - земеделска, с начин на трайно ползване - Нива, категория на земята при неполивни условия - втора, с номер по предходен план на землището - 048036, при граници: имоти с идентификатори № 10865.48.17, № 10865.55.107, № 10865.47.439 и № 10865.48.15; **ПОЗЕМЛЕН ИМОТ** с площ 10000 / десет хиляди / квадратни метра, с идентификатор 10865.24.15 / едно нула осем шест пет. две четири. едно пет /, по кадастралната карта и кадастралните регистри, одобрени със заповед РД - 18 - 1068 / 09. 05. 2 018 год. на Изпълнителен директор на АГКК, в местността „Мусалата“, с трайно предназначение на територията - земеделска, с начин на трайно ползване - Нива, категория на земята при неполивни условия - втора, с номер по предходен план на землището - 024015, при граници: имоти с идентификатори № 10865.24.16, № 10865.24.27, № 10865.24.14, № 10865.24.3 и № 10865.24.2; **ПОЗЕМЛЕН ИМОТ** с площ 6000 / шест хиляди / квадратни метра, с идентификатор 10865.66.48 / едно нула осем шест пет. шест шест. четири осем /, по кадастралната карта и кадастралните регистри, одобрени със заповед РД - 18 - 1068 / 09. 05. 2 018 год. на Изпълнителен директор на АГКК, в местността „Ботуша“, с трайно предназначение на територията - земеделска, с начин на трайно ползване - Нива, категория на земята при неполивни условия - втора, с номер по предходен план на землището - 066048, при граници: имоти с идентификатори № 10865.66.21, № 10865.66.47, № 10865.66.187, № 10865.66.51, № 10865.66.50 и № 10865.66.49; **ПОЗЕМЛЕН ИМОТ** с площ 15499 / петнадесет хиляди четиристотин деветдесет и девет / квадратни метра, с идентификатор 10865.36.22 / едно нула осем шест пет. три шест. две две /, по кадастралната карта и кадастралните регистри, одобрени със заповед РД - 18 - 1068 / 09. 05. 2 018 год. на Изпълнителен директор на АГКК, в местността „Паньовия кладенец“, с трайно предназначение на територията - земеделска, с начин на трайно ползване - Нива, категория на земята при неполивни условия - втора, с номер по предходен план на землището - 036022, при граници: имоти с идентификатори № 10865.36.21, № 10865.36.17, № 10865.36.16, № 10865.36.15, № 10865.36.23 и № 10865.36.99; **ПОЗЕМЛЕН ИМОТ** с площ 11562 / единадесет хиляди петстотин шестдесет и два / квадратни метра, с идентификатор 10865.83.22 / едно нула осем шест пет. осем три. две две /, по кадастралната карта и кадастралните регистри, одобрени със заповед РД - 18 - 1068 / 09. 05. 2 018 год. на Изпълнителен директор на АГКК, в местността „Зайски трап“, с трайно предназначение на територията - земеделска, с начин на трайно ползване - Нива, категория на земята при неполивни условия - четвърта, с номер по предходен план на землището - 083022, при граници: имоти с идентификатори № 10865.83.43, № 10865.83.21, № 10865.83.2 и № 10865.78.482; **ПОЗЕМЛЕН ИМОТ** с площ 4300 / четири хиляди и триста / квадратни метра, с идентификатор 10865.95.36 / едно нула осем шест пет. девет пет. три шест /, по кадастралната карта и кадастралните регистри, одобрени със заповед РД - 18 - 1068 / 09. 05. 2 018 год. на Изпълнителен директор на АГКК, в местността „Геренски път“, с трайно предназначение на територията - земеделска, с начин на трайно ползване - Нива, категория на земята при неполивни условия - втора, с номер по предходен план на землището - 095036, при граници: имоти с идентификатори № 10865.95.51, № 10865.95.35, № 10865.95.41, № 10865.95.40 и № 10865.95.37; **ПОЗЕМЛЕН ИМОТ** с площ 5499 / пет хиляди четиристотин деветдесет и девет / квадратни метра, с идентификатор 10865.39.41 / едно нула осем шест пет. три девет. четири едно /, по кадастралната карта и кадастралните регистри, одобрени със заповед РД - 18 - 1068 / 09. 05. 2 018 год. на Изпълнителен директор на АГКК, в местността „Високото напрежение“, с трайно предназначение на територията - земеделска, с начин на трайно ползване - Нива, категория на земята при неполивни условия - втора, с номер по предходен план на землището - 039041, при граници: имоти с идентификатори № 10865.39.40, № 10865.39.95, № 10865.39.42, № 10865.39.17 и № 10865.39.18; **ПОЗЕМЛЕН ИМОТ** с площ 8000 / осем хиляди / квадратни метра, с идентификатор 10865.78.3 / едно нула осем шест пет. седем осем. три /, по кадастралната карта и кадастралните

регистри, одобрени със заповед РД - 18 - 1068 / 09. 05. 2 018 год. на Изпълнителен директор на АГКК, в местността „До летището“, с трайно предназначение на територията - земеделска, с начин на трайно ползване - Нива, категория на земята при неполивни условия - втора, с номер по предходен план на землището - 078003, при граници: имоти с идентификатори № 10865.78.51, № 10865.78.4, № 10865.70.479 и № 10865.78.2; **ПОЗЕМЛЕН ИМОТ** с площ 3601 / три хиляди шестстотин и един / квадратни метра, с идентификатор 10865.71.7 / едно нула осем шест пет. седем едно. седем /, по кадастралната карта и кадастралните регистри, одобрени със заповед РД - 18 - 1068 / 09. 05. 2 018 год. на Изпълнителен директор на АГКК, в местността „До черкеза“, с трайно предназначение на територията - земеделска, с начин на трайно ползване - Нива, категория на земята при неполивни условия - втора, с номер по предходен план на землището - 071007, при граници: имоти с идентификатори № 10865.71.51, № 10865.71.8, № 10865.71.107 и № 10865.71.6.**********

3. Желязка Трендафилова Вълчева дарява на дъщеря си **Катина Добромирова Йорданова**, чрез пълномощника й **Желязка Трендафилова Вълчева**, собствените си недвижими имоти, находящи се в землището на **село Средно село**, община Ветрино, област Варна, а именно: **ПОЗЕМЛЕН ИМОТ** с площ 15000 / петнадесет хиляди / квадратни метра, с идентификатор 68480.14.5 / шест осем четири осем нула. едно четири. пет /, по кадастралната карта и кадастралните регистри, одобрени със заповед РД - 18 - 1110 / 15. 05. 2 018 год. на Изпълнителен директор на АГКК, в местността „Хаджимемиш чеир“, с трайно предназначение на територията - земеделска, с начин на трайно ползване - Нива, категория на земята при неполивни условия - втора, с номер по предходен план на землището - 014005, при граници: имоти с идентификатори № 68480.14.27, № 68480.14.28, № 68480.14.20, № 68480.14.11, № 68480.14.6, № 68480.14.26 и № 49000.20.136; **ПОЗЕМЛЕН ИМОТ** с площ 8916 / осем хиляди деветстотин и шестнадесет / квадратни метра, с идентификатор 68480.18.46 / шест осем четири осем нула. едно осем. четири шест /, по кадастралната карта и кадастралните регистри, одобрени със заповед РД - 18 - 1110 / 15. 05. 2 018 год. на Изпълнителен директор на АГКК, в местността „Конските гробища“, с трайно предназначение на територията - земеделска, с начин на трайно ползване - Нива, категория на земята при неполивни условия - втора, с номер по предходен план на землището - 018046, при граници: имоти с идентификатори № 68480.18.71, № 68480.18.18, № 68480.18.20 и № 68480.18.47; **ПОЗЕМЛЕН ИМОТ** с площ 8917 / осем хиляди деветстотин и седемнадесет / квадратни метра, с идентификатор 68480.18.47 / шест осем четири осем нула. едно осем. четири седем /, по кадастралната карта и кадастралните регистри, одобрени със заповед РД - 18 - 1110 / 15. 05. 2 018 год. на Изпълнителен директор на АГКК, в местността „Конските гробища“, с трайно предназначение на територията - земеделска, с начин на трайно ползване - Нива, категория на земята при неполивни условия - четвърта, с номер по предходен план на землището - 018047, при граници: имоти с идентификатори № 68480.18.71, № 68480.18.46, № 68480.18.20 и № 68480.18.139, **********

собствените си недвижими имоти, находящи се в землището на село Ветрино, община Ветрино, област Варна, а именно: **ПОЗЕМЛЕН ИМОТ** с площ 3992 / три хиляди деветстотин деветдесет и два / квадратни метра, с идентификатор 10865.36.60 / едно нула осем шест пет. три шест. шест нула /, по кадастралната карта и кадастралните регистри, одобрени със заповед РД - 18 - 1068 / 09. 05. 2 018 год. на Изпълнителен директор на АГКК, в местността „Паньовия кладенец“, с трайно предназначение на територията - земеделска, с начин на трайно ползване - Нива, категория на земята при неполивни условия - втора, с номер по предходен план на землището - 036060, при граници: имоти с идентификатори № 10865.27.230, № 10865.36.327, № 10865.36.56, и № 68480.36.59; **ПОЗЕМЛЕН ИМОТ** с площ 4270 / четири хиляди двеста и седемдесет / квадратни метра, с идентификатор 10865.52.63 / едно нула осем шест пет. пет две. шест три /, по кадастралната карта и кадастралните регистри, одобрени със заповед РД - 18 - 1068 / 09. 05. 2 018

год. на Изпълнителен директор на АГКК, в местността „До свинефермата“, с трайно предназначение на територията - земеделска, с начин на трайно ползване - Нива, категория на земята при неполивни условия - втора, с номер по предходен план на землището - 052063, при граници: имоти с идентификатори № 10865.52.30, № 10865.52.62, № 10865.52.64, и № 10865.51.445; **ПОЗЕМЛЕН ИМОТ** с площ 8550 / осем хиляди петстотин и петдесет / квадратни метра, с идентификатор 10865.75.16 / едно нула осем шест пет. седем пет. едно шест /, по кадастралната карта и кадастралните регистри, одобрени със заповед РД - 18 - 1068 / 09. 05. 2 018 год. на Изпълнителен директор на АГКК, в местността „Бабука“, с трайно предназначение на територията - земеделска, с начин на трайно ползване - Нива, категория на земята при неполивни условия - четвърта, с номер по предходен план на землището - 075016, при граници: имоти с идентификатори № 10865.75.24, № 10865.75.15, № 10865.74.411 и № 10865.75.17; **ПОЗЕМЛЕН ИМОТ** с площ 8550 / осем хиляди петстотин и петдесет / квадратни метра, с идентификатор 10865.75.17 / едно нула осем шест пет. седем пет. едно седем /, по кадастралната карта и кадастралните регистри, одобрени със заповед РД - 18 - 1068 / 09. 05. 2 018 год. на Изпълнителен директор на АГКК, в местността „Бабука“, с трайно предназначение на територията - земеделска, с начин на трайно ползване - Нива, категория на земята при неполивни условия - четвърта, с номер по предходен план на землището - 075017, при граници: имоти с идентификатори № 10865.75.24, № 10865.75.16, № 10865.74.411 и № 10865.75.18; **ПОЗЕМЛЕН ИМОТ** с площ 12680 / дванадесет хиляди шестстотин и осемдесет / квадратни метра, с идентификатор 10865.75.18 / едно нула осем шест пет. седем пет. едно осем /, по кадастралната карта и кадастралните регистри, одобрени със заповед РД - 18 - 1068 / 09. 05. 2 018 год. на Изпълнителен директор на АГКК, в местността „Бабука“, с трайно предназначение на територията - земеделска, с начин на трайно ползване - Нива, категория на земята при неполивни условия - четвърта, с номер по предходен план на землището - 075018, при граници: имоти с идентификатори № 10865.75.24, № 10865.75.17, № 10865.74.411, № 10865.75.23, № 10865.75.22 и № 10865.75.12 и **ПОЗЕМЛЕН ИМОТ** с площ 10300 / десет хиляди и триста / квадратни метра, с идентификатор 10865.77.45 / едно нула осем шест пет. седем седем. четири пет /, по кадастралната карта и кадастралните регистри, одобрени със заповед РД - 18 - 1068 / 09. 05. 2 018 год. на Изпълнителен директор на АГКК, в местността „До летището“, с трайно предназначение на територията - земеделска, с начин на трайно ползване - Нива, категория на земята при неполивни условия - втора, с номер по предходен план на землището - 077045, при граници: имоти с идентификатори № 10865.77.37, № 10865.77.42, № 10865.77.44, № 10865.77.100 и № 10865.77.43.**********

4. Дарената **Катина Добромирова Йорданова**, чрез пълномощника си **Желязка Трендафилова Вълчева** заяви, че е съгласна и приема дарението на недвижимите имоти, подробно описан в пункт първи, пункт втори и пункт трети.**********

Данъчната оценка на имотите е [redacted] / .

След като се уверих, че дарителите са собственици на имотите, предмет на настоящата сделка и че са изпълнени особените изисквания на закона, прочетох този нотариален акт на страните и след одобрението му, акта се подписа от тях и от мен помощник-нотариуса по заместване.******

При подписването на акта се представиха следните документи: 1.Нотариален акт за продажба на недвижим имот, вписан в АВ с вх.№3317, том: IV, под №163, дело №756/2009год. при РС Провадия; Нотариален акт за продажба на недвижим имот, вписан в АВ с вх.№7113, том: XI, под №96, дело №2127/2009год. при РС Провадия; Нотариален акт за продажба на недвижим имот, вписан в АВ с вх.№7335, том: XI, под №190, дело №2222/2009год. при РС Провадия; Нотариален акт за продажба на недвижим имот, вписан в АВ с вх.№2835, том: VI, под №157, дело №1155/2011год. при РС Провадия; Нотариален акт за продажба на недвижим имот, вписан в АВ с вх.№3747, том: IX, под №87, дело №1693/2011год. при РС Провадия; Нотариален акт за продажба на недвижим имот, вписан в АВ с вх.№4617, том: X, под №188, дело №2037/2013год. при РС

Провадия; Нотариален акт за дарение на недвижим имот, вписан в АВ с вх.№4708, том: XI, под №57, дело №2053/2016год. при РС Провадия; Нотариален акт за продажба на недвижим имот, вписан в АВ с вх.№1178, том: III, под №100, дело №485/2017год. при РС Провадия; Нотариален акт за продажба на недвижим имот, вписан в АВ с вх.№3461, том: IX, под №83, дело №1696/2014год. при РС Провадия; Нотариален акт за продажба на недвижим имот, вписан в АВ с вх.№2617, том: VIII, под №48, дело №1237/2017год. при РС Провадия; Нотариален акт за продажба на недвижим имот, вписан в АВ с вх.№4935, том: XIII, под №164, дело №2544/2017год. при РС Провадия; Нотариален акт за продажба на недвижим имот, вписан в АВ с вх.№7538, том: XII, под №97, дело №2329/2009год. при РС Провадия; Нотариален акт за продажба на недвижим имот, вписан в АВ с вх.№7542, том: XII, под №101, дело №2333/2009год. при РС Провадия; Нотариален акт за продажба на недвижим имот, вписан в АВ с вх.№2835, том: VI, под №157, дело №1155/2011год. при РС Провадия; Нотариален акт за продажба на недвижим имот, вписан в АВ с вх.№2422, том: V, под №186, дело №981/2011год. при РС Провадия; Нотариален акт за продажба на недвижим имот, вписан в АВ с вх.№3729, том: X, под №131, дело №1907/2017год. при РС Провадия; Нотариален акт за продажба на недвижим имот, вписан в АВ с вх.№1425, том: IV, под №27, дело №620/2012год. при РС Провадия; Нотариален акт за продажба на недвижим имот, вписан в АВ с вх.№446, том: I, под №159, дело №168/2013год. при РС Провадия; Нотариален акт за продажба на недвижим имот, вписан в АВ с вх.№806, том: II, под №115, дело №330/2013год. при РС Провадия; Нотариален акт за продажба на недвижим имот, вписан в АВ с вх.№1108, том: III, под №19, дело №434/2013год. при РС Провадия; Нотариален акт за продажба на недвижим имот, вписан в АВ с вх.№5881, том: XIV, под №60, дело №2649/2015год. при РС Провадия; Нотариален акт за продажба на недвижим имот, вписан в АВ с вх.№5990, том: XIV, под №97, дело №2749/2013год. при РС Провадия; 2. Скици на имотите от 01. 10. 2019год. на СГКК; 3.Удостоверения за данъчна оценка на имотите на Община Ветрино. 4.Декларации по чл.264 ал.1 от ДПК; 5.Декларации по чл.25 ал.8 от ЗННД;6. Пълномощно. 7. Акт за раждане.**********

ДАРИТЕЛИ:1. Добромир Морданов Волчев

2. Желуко Трендафилова Волчева

ДАРЕНА: /пълномощник/ Желуко Трендафилова Волчева

ПОМОЩНИК-НОТАРИУС ПО ЗАМЕСТВАНЕ:

Нотариус № 225 Илко КЪНЕВ Район на действие Р.С. ПРОВАДИЯ Република България

Нотариална такса по ЗНот.	Вписване по ЗС/ПВ
Удостоверяван материален интерес: ...62 366.00... лв.	Служба по вписванията
Пропорц.такса: ...542.30... лв.	Вх.рег.№ ...11149... от.....06-12-2019 г.
Обикн.такса:... ...125.00... лв.	Акт №...110 том...XII дело №2234/.....г
Доп. такса:... ..... лв.	Партидна книга: том..... стр.....
Всичко:..... ...667.30... лв.	Такса за вписване по ЗДТ:...62.37 лв.
Сметка №.. ..... от.....	Кв. №..... от..... г. лв.
Кв. №..... ....от.	СЪДИЯ ПО ВПИСВАНИЯТА: .....

Нотариус № 225 Илко Кънев Район на действие р.с. ПРОВАДИЯ Република България

НОТАРИАЛНА КАМАРА НА РЕПУБЛИКА БЪЛГАРИЯ unicef 50 ст. от нотариалната такса на този документ е дарение към УНИЦЕФ ЗАЕДНО ЗА ВСЯКО ДЕТЕ

АГЕНЦИЯ ПО ВПИСВАНИЯТА Служба по вписванията ПРОВАДИЯ

НОТАРИАЛЕН АКТ

ЗА ДАРЕНИЕ НА НЕДВИЖИМИ ИМОТИ

№.....91.....том.....VI.....рег.....6304.....дело.....791.....от 2019г.

Днес 05. 12. 2019год. / пети декември две хиляди и деветнадесета година/ пред мен, Светла Иванова, помощник – нотариус по заместване, при нотариус Илко Кънев, действащ в района на Районен съд гр. Провадия, община Провадия, Варненска област, рег.№225 /двеста двадесет и пет/, в канцеларията ми, се явиха лично непознатите ми лица: от една страна **Добромир Йорданов Вълчев, ЕГН [redacted] лична карта № [redacted], изд. на 12.09.2018г., от МВР-Варна, постоянен адрес: обл. Варна, общ. Вълчи дол, гр. Вълчи дол, ул. "Оборище" № 19, Желязка Трендафилова Вълчева, ЕГН [redacted], лична карта № [redacted], изд. на 08.12.2010г., от МВР-Варна, постоянен адрес: обл. Варна, общ. Вълчи дол, гр. Вълчи дол, ул. Оборище № 19**, от една страна като дарители и **Желязка Трендафилова Вълчева, ЕГН [redacted], лична карта № [redacted], изд. на 08.12.2010, от МВР-Варна, постоянен адрес: обл. Варна, общ. Вълчи дол, гр. Вълчи дол, ул. Оборище № 19, като пълномощник на Катина Добромирова Йорданова, ЕГН [redacted], лична карта № [redacted], изд. на 25.02.2015г., от МВР-Варна, постоянен адрес: гр. Варна, ж.к. „Чайка" № 98, вх.2, ет. 2, ап. №** 6, съгласно пълномощно с рег. № 7380, с удостоверено съдържание с рег. № 7381, том 1, акт № 165 / 09. 10. 2019 год. на Нотариус с рег. № 237 РС Варна и след като се уверих в тяхната самоличност, дееспособност и представителна власт, същите ми заявиха, че сключват следния договор за дарение на недвижими имоти.**********

1. Добромир Йорданов Вълчев дарява на дъщеря си **Катина Добромирова Йорданова**, чрез пълномощника й **Желязка Трендафилова Вълчева**, собственият си недвижим имот, находящ се в землището на **село Момчилово**, община Ветрино, област Варна, а именно: 1 / 2 / една втора / идеална част от **ПОЗЕМЛЕН ИМОТ** с площ 9000 / девет хиляди / квадратни метра, с идентификатор 49000.24.27 / четири девет нула нула нула. две четири. две седем /, по кадастралната карта и кадастралните регистри, одобрени със заповед РД - 18 - 1077 / 10. 05. 2 018 год. на Изпълнителен директор на АГКК, в местността „Зеленчукова градина", с трайно предназначение на територията - земеделска, с начин на трайно ползване - Нива, категория на земята при неполивни условия - втора, с номер по предходен план на землището - 024027, при граници: имоти с идентификатори № 49000. 28. 92, № 49000. 24. 116, № 49000. 24. 33, № 49000.

24.32, № 49000. 24. 31, № 49000. 24. 26 и № 49000. 24. 97.**********

2. Добромир Йорданов Вълчев и съпругата му **Желязка Трендафилова Вълчева** даряват на дъщеря си **Катина Добромирова Йорданова**, чрез пълномощника й **Желязка Трендафилова Вълчева** собствените си недвижими имоти, находящи се в землището на **село Момчилово**, община Ветрино, област Варна, а именно: **ПОЗЕМЛЕН ИМОТ** с площ 7000 / седем хиляди квадратни метра, с идентификатор 49000.26.8 / четири девет нула нула нула. две шест. осем /, по кадастралната карта и кадастралните регистри, одобрени със заповед РД - 18 - 1077 / 10. 05. 2 018 год. на Изпълнителен директор на АГКК, в местността „Под тепето“, с трайно предназначение на територията - земеделска, с начин на трайно ползване - Нива, категория на земята при неполивни условия - втора, с номер по предходен план на землището - 026008, при граници: имоти с идентификатори № 49000. 26. 7, № 49000. 26. 9, № 49000. 26. 61 и № 49000. 26. 73; **ПОЗЕМЛЕН ИМОТ** с площ 5991 / пет хиляди деветстотин деветдесет и един / квадратни метра, с идентификатор 49000.18.1 / четири девет нула нула нула. едно осем. едно /, по кадастралната карта и кадастралните регистри, одобрени със заповед РД - 18 - 1077 / 10. 05. 2 018 год. на Изпълнителен директор на АГКК, в местността „Девненски път“, с трайно предназначение на територията - земеделска, с начин на трайно ползване - Нива, категория на земята при неполивни условия - втора, с номер по предходен план на землището - 018001, при граници: имоти с идентификатори № 49000. 9. 119, № 49000. 17. 130, № 49000. 18. 32 и № 49000. 18. 2; **ПОЗЕМЛЕН ИМОТ** с площ 7 001 / седем хиляди и един / квадратни метра, с идентификатор 49000.26.7 / четири девет нула нула нула. две шест. седем /, по кадастралната карта и кадастралните регистри, одобрени със заповед РД - 18 - 1077 / 10. 05. 2 018 год. на Изпълнителен директор на АГКК, в местността „Под тепето“, с трайно предназначение на територията - земеделска, с начин на трайно ползване - Нива, категория на земята при неполивни условия - втора, с номер по предходен план на землището - 026007, при граници: имоти с идентификатори № 49000. 26. 6, № 49000. 26. 9, № 49000. 26. 8 и № 49000. 26. 73; **ПОЗЕМЛЕН ИМОТ** с площ 15198 / петнадесет хиляди сто деветдесет и осем / квадратни метра, с идентификатор 49000.21.15 / четири девет нула нула нула. две едно. едно пет /, по кадастралната карта и кадастралните регистри, одобрени със заповед РД - 18 - 1077 / 10. 05. 2 018 год. на Изпълнителен директор на АГКК, в местността „Девненски път“, с трайно предназначение на територията - земеделска, с начин на трайно ползване - Нива, категория на земята при неполивни условия - втора, с номер по предходен план на землището - 021015, при граници: имоти с идентификатори № 49000. 21. 35, № 49000. 21. 22, № 49000. 21. 16, № 49000. 20. 132 и № 49000. 21. 14; **ПОЗЕМЛЕН ИМОТ** с площ 5500 / пет хиляди и петстотин / квадратни метра, с идентификатор 49000.18.34 / четири девет нула нула нула. едно осем. три четири /, по кадастралната карта и кадастралните регистри, одобрени със заповед РД - 18 - 1077 / 10. 05. 2 018 год. на Изпълнителен директор на АГКК, в местността „Девненски път“, с трайно предназначение на територията - земеделска, с начин на трайно ползване - Нива, категория на земята при неполивни условия - втора, с номер по предходен план на землището - 018034, при граници: имоти с идентификатори № 49000. 18. 33, № 49000. 18. 11, № 49000. 18. 35 и № 49000. 18. 9; **ПОЗЕМЛЕН ИМОТ** с площ 3499 / три хиляди четиристотин деветдесет и девет / квадратни метра, с идентификатор 49000.24.36 / четири девет нула нула нула. две четири. три шест /, по кадастралната карта и кадастралните регистри, одобрени със заповед РД - 18 - 1077 / 10. 05. 2 018 год. на Изпълнителен директор на АГКК, в местността „Зеленчукова градина“, с трайно предназначение на територията - земеделска, с начин на трайно ползване - Нива, категория на земята при неполивни условия - четвърта, с номер по предходен план на землището - 024036, при граници: имоти с идентификатори № 49000. 24. 35, № 49000. 24. 7, № 49000. 24. 104 и № 49000. 24. 5; **ПОЗЕМЛЕН ИМОТ** с площ 6400 / шест хиляди и четиристотин / квадратни метра, с идентификатор 49000.27.23 / четири девет нула нула нула. две седем. две три/, по кадастралната карта и кадастралните регистри, одобрени със заповед РД - 18 - 1077 / 10.

05. 2 018 год. на Изпълнителен директор на АГКК, в местността „Под тепето“, с трайно предназначение на територията - земеделска, с начин на трайно ползване - Нива, категория на земята при неполивни условия - втора, с номер по предходен план на землището - 027023, при граници: имоти с идентификатори № 49000. 27. 24, № 49000. 27. 9, № 49000. 27. 22 и № 49000. 27. 6; **ПОЗЕМЛЕН ИМОТ** с площ 5000 / пет хиляди / квадратни метра, с идентификатор 49000.9.46 / четири девет нула нула нула. девет. четири шест/, по кадастралната карта и кадастралните регистри, одобрени със заповед РД - 18 - 1077 / 10. 05. 2 018 год. на Изпълнителен директор на АГКК, в местността „Паметника“, с трайно предназначение на територията - земеделска, с начин на трайно ползване - Нива, категория на земята при неполивни условия - четвърта, с номер по предходен план на землището - 009046, при граници: имоти с идентификатори № 49000. 9. 45, № 49000. 9. 47, № 21717. 58. 31 и № 49000. 9. 1; **ПОЗЕМЛЕН ИМОТ** с площ 5634 / пет хиляди шестстотин тридесет и четири / квадратни метра, с идентификатор 49000.3.98 / четири девет нула нула нула. три. девет осем/, по кадастралната карта и кадастралните регистри, одобрени със заповед РД - 18 - 1077 / 10. 05. 2 018 год. на Изпълнителен директор на АГКК, в местността „Бозалъка“, с трайно предназначение на територията - земеделска, с начин на трайно ползване - Нива, категория на земята при неполивни условия - четвърта, с номер по предходен план на землището - 003098, при граници: имоти с идентификатори № 49000. 3. 28, № 49000. 3. 29, № 49000. 3. 62, № 49000. 3. 23 и № 49000. 3. 97; **ПОЗЕМЛЕН ИМОТ** с площ 12004 / дванадесет хиляди и четири / квадратни метра, с идентификатор 49000.15.28 / четири девет нула нула нула. едно пет. две осем/, по кадастралната карта и кадастралните регистри, одобрени със заповед РД - 18 - 1077 / 10. 05. 2 018 год. на Изпълнителен директор на АГКК, в местността „Под тепето“, с трайно предназначение на територията - земеделска, с начин на трайно ползване - Нива, категория на земята при неполивни условия - втора, с номер по предходен план на землището - 015028, при граници: имоти с идентификатори № 49000. 15. 27, № 49000. 15. 15, № 49000. 15. 14, № 49000. 15. 29 и № 49000. 14. 68; **ПОЗЕМЛЕН ИМОТ** с площ 4501 / четири хиляди петстотин и един / квадратни метра, с идентификатор 49000.12.24 / четири девет нула нула нула. едно две. две четири/, по кадастралната карта и кадастралните регистри, одобрени със заповед РД - 18 - 1077 / 10. 05. 2 018 год. на Изпълнителен директор на АГКК, в местността „Под тепето“, с трайно предназначение на територията - земеделска, с начин на трайно ползване - Нива, категория на земята при неполивни условия - четвърта, с номер по предходен план на землището - 012024, при граници: имоти с идентификатори № 49000. 1. 62, № 49000. 12. 23, № 49000. 12. 21 и № 49000. 12. 25; **ПОЗЕМЛЕН ИМОТ** с площ 13100 / тринадесет хиляди и сто / квадратни метра, с идентификатор 49000.20.28 / четири девет нула нула нула. две нула. две осем/, по кадастралната карта и кадастралните регистри, одобрени със заповед РД - 18 - 1077 / 10. 05. 2 018 год. на Изпълнителен директор на АГКК, в местността „Девненски път“, с трайно предназначение на територията - земеделска, с начин на трайно ползване - Нива, категория на земята при неполивни условия - втора, с номер по предходен план на землището - 020028, при граници: имоти с идентификатори № 49000. 20. 132, № 49000. 20. 27, № 49000. 20. 10 и № 49000. 20. 29; **ПОЗЕМЛЕН ИМОТ** с площ 15001 / петнадесет хиляди и един / квадратни метра, с идентификатор 49000.18.37 / четири девет нула нула нула. едно осем. три седем/, по кадастралната карта и кадастралните регистри, одобрени със заповед РД - 18 - 1077 / 10. 05. 2 018 год. на Изпълнителен директор на АГКК, в местността „Девненски път“, с трайно предназначение на територията - земеделска, с начин на трайно ползване - Нива, категория на земята при неполивни условия - втора, с номер по предходен план на землището - 018037, при граници: имоти с идентификатори № 49000. 18. 29, № 49000. 18. 28, № 49000. 18. 27, № 49000. 18. 13, № 49000. 18. 36 и № 49000. 18. 11; **ПОЗЕМЛЕН ИМОТ** с площ 6497 / шест хиляди четиристотин деветдесет и седем / квадратни метра, с идентификатор 49000.18.36 / четири девет нула нула нула. едно осем. три шест/, по кадастралната

карта и кадастралните регистри, одобрени със заповед РД - 18 - 1077 / 10. 05. 2 018 год. на Изпълнителен директор на АГКК, в местността „Девненски път“, с трайно предназначение на територията - земеделска, с начин на трайно ползване - Нива, категория на земята при неполивни условия - втора, с номер по предходен план на землището - 018036, при граници: имоти с идентификатори № 49000. 18. 37, № 49000. 18. 13, № 49000. 18. 131 и № 49000. 18. 11; **ПОЗЕМЛЕН ИМОТ** с площ 4 998 / четири хиляди деветстотин деветдесет и осем / квадратни метра, с идентификатор 49000.1.47 / четири девет нула нула нула. едно. четири седем/, по кадастралната карта и кадастралните регистри, одобрени със заповед РД - 18 - 1077 / 10. 05. 2 018 год. на Изпълнителен директор на АГКК, в местността „Чукура“, с трайно предназначение на територията - земеделска, с начин на трайно ползване - Нива, категория на земята при неполивни условия - четвърта, с номер по предходен план на землището - 001047, при граници: имоти с идентификатори № 49000. 1. 46, № 49000. 1. 51, № 49000. 1. 35, № 49000. 1. 34; № 49000. 1. 48; **ПОЗЕМЛЕН ИМОТ** с площ 8 501 / осем хиляди петстотин и един / квадратни метра, с идентификатор 49000.31.16 / четири девет нула нула нула. три едно. едно шест/, по кадастралната карта и кадастралните регистри, одобрени със заповед РД - 18 - 1077 / 10. 05. 2 018 год. на Изпълнителен директор на АГКК, в местността „Под тепето“, с трайно предназначение на територията - земеделска, с начин на трайно ползване - Нива, категория на земята при неполивни условия - втора, с номер по предходен план на землището - 031016, при граници: имоти с идентификатори № 49000. 31. 19, № 49000. 31. 17, № 49000. 31. 66 и № 49000. 31. 9; **ПОЗЕМЛЕН ИМОТ** с площ 6897 / шест хиляди осемстотин деветдесет и седем / квадратни метра, с идентификатор 49000.17.6 / четири девет нула нула нула. едно седем. шест/, по кадастралната карта и кадастралните регистри, одобрени със заповед РД - 18 - 1077 / 10. 05. 2 018 год. на Изпълнителен директор на АГКК, в местността „Девненски път“, с трайно предназначение на територията - земеделска, с начин на трайно ползване - Нива, категория на земята при неполивни условия - втора, с номер по предходен план на землището - 017006, при граници: имоти с идентификатори № 49000. 17. 5, № 49000. 17. 20, № 49000. 17. 19, № 49000. 17. 18; № 49000. 17. 7, № 49000. 9. 119; **ПОЗЕМЛЕН ИМОТ** с площ 3001 / три хиляди и един / квадратни метра, с идентификатор 49000.2.51 / четири девет нула нула нула. две. пет едно/, по кадастралната карта и кадастралните регистри, одобрени със заповед РД - 18 - 1077 / 10. 05. 2 018 год. на Изпълнителен директор на АГКК, в местността „Пясъка“, с трайно предназначение на територията - земеделска, с начин на трайно ползване - Нива, категория на земята при неполивни условия - четвърта, с номер по предходен план на землището - 002051, при граници: имоти с идентификатори № 49000. 2. 62, № 49000. 2. 59, № 49000. 2. 52, № 49000. 3. 91 и № 49000. 2. 50.**********

- собствените си недвижими имоти, находящи се в землището на село Доброплодно, община Ветрино, област Варна, а именно: **ПОЗЕМЛЕН ИМОТ** с площ 10583 / десет хиляди петстотин осемдесет и три / квадратни метра, с идентификатор 21645.49.60 / две едно шест четири пет. четири девет. шест нула /, по кадастралната карта и кадастралните регистри, одобрени със заповед РД - 18 - 1070 / 09. 05. 2 018 год. на Изпълнителен директор на АГКК, в местността „Мераркаса“, с трайно предназначение на територията - земеделска, с начин на трайно ползване - Нива, категория на земята при неполивни условия - трета, с номер по предходен план на землището - 049060, при граници: имоти с идентификатори № 21645.49.61, № 21645.49.59, № 21645.49.40, № 21645.49.39 и № 21645.50.155; **ПОЗЕМЛЕН ИМОТ** с площ 10777 / десет хиляди седемстотин седемдесет и седем / квадратни метра, с идентификатор 21645.49.22 / две едно шест четири пет. четири девет. две две /, по кадастралната карта и кадастралните регистри, одобрени със заповед РД - 18 - 1070 / 09. 05. 2 018 год. на Изпълнителен директор на АГКК, в местността „Мераркаса“, с трайно предназначение на територията - земеделска, с начин на трайно ползване - Нива, категория на земята при неполивни условия - трета, с номер по предходен план на землището - 049022, при граници: имоти с идентификатори № 21645.49.36, № 21645.49.35, №

21645.49.19 и № 21645.49.21; **ПОЗЕМЛЕН ИМОТ** с площ 8045 / осем хиляди и четиридесет и пет / квадратни метра, с идентификатор 21645.34.1 / две едно шест четири пет. три четири. едно /, по кадастралната карта и кадастралните регистри, одобрени със заповед РД - 18 - 1070 / 09. 05. 2 018 год. на Изпълнителен директор на АГКК, в местността „Айкъна“, с трайно предназначение на територията - земеделска, с начин на трайно ползване - Нива, категория на земята при неполивни условия - трета, с номер по предходен план на землището - 034001, при граници: имоти с идентификатори № 21645.34.97, № 21645.34.2, № 21645.34.4 и № 21645.117.96;******** **собствените си недвижими имоти, находящи се в землището на село Средно село**, община Ветрино, област Варна, а именно: **ПОЗЕМЛЕН ИМОТ** с площ 38329 / тридесет и осем хиляди триста двадесет и девет / квадратни метра, с идентификатор 68480.3.14 / шест осем четири осем нула. три. едно четири /, по кадастралната карта и кадастралните регистри, одобрени със заповед РД - 18 - 1110 / 15. 05. 2 018 год. на Изпълнителен директор на АГКК, в местността „Панаирска могила“, с трайно предназначение на територията - земеделска, с начин на трайно ползване - Нива, категория на земята при неполивни условия - четвърта, с номер по предходен план на землището - 003014, при граници: имоти с идентификатори № 68480.3.13, № 68480.3.19, № 68480.3.18, № 68480.3.17, № 68480.3.7, № 68480.3.15 и № № 68480.2.111; **ПОЗЕМЛЕН ИМОТ** с площ 25598 / двадесет и пет хиляди петстотин деветдесет и осем / квадратни метра, с идентификатор 68480.3.13 / шест осем четири осем нула. три. едно три /, по кадастралната карта и кадастралните регистри, одобрени със заповед РД - 18 - 1110 / 15. 05. 2 018 год. на Изпълнителен директор на АГКК, в местността „Панаирска могила“, с трайно предназначение на територията - земеделска, с начин на трайно ползване - Нива, категория на земята при неполивни условия - четвърта, с номер по предходен план на землището - 003013, при граници: имоти с идентификатори № 68480.1.211, № 68480.3.24, № 68480.3.25, № 68480.3.21, № 68480.3.20, № 68480.3.19, № 68480.3.14 и № № 68480.2.111; **ПОЗЕМЛЕН ИМОТ** с площ 999 / деветстотин деветдесет и девет / квадратни метра, с идентификатор 68480.20.45 / шест осем четири осем нула. две нула. четири пет /, по кадастралната карта и кадастралните регистри, одобрени със заповед РД - 18 - 1110 / 15. 05. 2 018 год. на Изпълнителен директор на АГКК, в местността „Ливадите“, с трайно предназначение на територията - земеделска, с начин на трайно ползване - Нива, категория на земята при неполивни условия - четвърта, с номер по предходен план на землището - 020045, при граници: имоти с идентификатори № 68480.20.46, № 68480.20.72, № 68480.20.44 и № 68480.20.56; **ПОЗЕМЛЕН ИМОТ** с площ 1999 / хиляда деветстотин деветдесет и девет / квадратни метра, с идентификатор 68480.20.32 / шест осем четири осем нула. две нула. три две /, по кадастралната карта и кадастралните регистри, одобрени със заповед РД - 18 - 1110 / 15. 05. 2 018 год. на Изпълнителен директор на АГКК, в местността „Ливадите“, с трайно предназначение на територията - земеделска, с начин на трайно ползване - Нива, категория на земята при неполивни условия - четвърта, с номер по предходен план на землището - 020032, при граници: имоти с идентификатори № 68480.20.56, № 68480.20.33, № 68480.20.72 и № 68480.20.31; **ПОЗЕМЛЕН ИМОТ** с площ 5300 / пет хиляди и триста / квадратни метра, с идентификатор 68480.17.31 / шест осем четири осем нула. едно седем. три едно /, по кадастралната карта и кадастралните регистри, одобрени със заповед РД - 18 - 1110 / 15. 05. 2 018 год. на Изпълнителен директор на АГКК, в местността „Конските гробища“, с трайно предназначение на територията - земеделска, с начин на трайно ползване - Нива, категория на земята при неполивни условия - втора, с номер по предходен план на землището - 017031, при граници: имоти с идентификатори № 68480.17.32, № 68480.17.33, № 68480.16.55, № 68480.17.30 и № 68480.17.10; **ПОЗЕМЛЕН ИМОТ** с площ 5300 / пет хиляди и триста / квадратни метра, с идентификатор 68480.17.33 / шест осем четири осем нула. едно седем. три три /, по кадастралната карта и кадастралните регистри, одобрени със заповед РД - 18 - 1110 / 15. 05. 2 018 год. на Изпълнителен директор на АГКК, в местността „Конските гробища“, с трайно предназначение на територията - земеделска, с начин

на трайно ползване - Нива, категория на земята при неполивни условия - втора, с номер по предходен план на землището - 017033, при граници: имоти с идентификатори № 68480.17.32, № 68480.18.71, № 68480.16.55 и № 68480.17.31; **ПОЗЕМЛЕН ИМОТ** с площ 3000 / три хиляди / квадратни метра, с идентификатор 68480.17.28 / шест осем четири осем нула. едно седем. две осем /, по кадастралната карта и кадастралните регистри, одобрени със заповед РД - 18 - 1110 / 15. 05. 2 018 год. на Изпълнителен директор на АГКК, в местността „Конските гробища“, с трайно предназначение на територията - земеделска, с начин на трайно ползване - Нива, категория на земята при неполивни условия - втора, с номер по предходен план на землището - 017028, при граници: имоти с идентификатори № 68480.17.10, № 68480.17.29, № 68480.16.55 и № 68480.17.27; **ПОЗЕМЛЕН ИМОТ** с площ 9075 / девет хиляди и седемдесет и пет / квадратни метра, с идентификатор 68480.18.34 / шест осем четири осем нула. едно осем. три четири /, по кадастралната карта и кадастралните регистри, одобрени със заповед РД - 18 - 1110 / 15. 05. 2 018 год. на Изпълнителен директор на АГКК, в местността „Конските гробища“, с трайно предназначение на територията - земеделска, с начин на трайно ползване - Нива, категория на земята при неполивни условия - втора, с номер по предходен план на землището - 018034, при граници: имоти с идентификатори № 68480.18.35, № 68480.18.58, № 68480.18.33, № 68480.18.7 и № 68480.18.6;**********

собствените си недвижими имоти, находящи се в землището на село Ветрино, община Ветрино, област Варна, а именно: **ПОЗЕМЛЕН ИМОТ** с площ 3500 / три хиляди и петстотин / квадратни метра, с идентификатор 10865.93.36 / едно нула осем шест пет. девет три. три шест /, по кадастралната карта и кадастралните регистри, одобрени със заповед РД - 18 - 1068 / 09. 05. 2 018 год. на Изпълнителен директор на АГКК, в местността „Под тепето“, с трайно предназначение на територията - земеделска, с начин на трайно ползване - Нива, категория на земята при неполивни условия - четвърта, с номер по предходен план на землището - 093036, при граници: имоти с идентификатори № 10865.93.191, № 10865.93.35, № 10865.93.37 и № 10865.93.5; **ПОЗЕМЛЕН ИМОТ** с площ 15000 / петнадесет хиляди / квадратни метра, с идентификатор 10865.24.36 / едно нула осем шест пет. две четири. три шест /, по кадастралната карта и кадастралните регистри, одобрени със заповед РД -18 - 1068 / 09. 05. 2 018 год. на Изпълнителен директор на АГКК, в местността „Мусалата“, с трайно предназначение на територията - земеделска, с начин на трайно ползване - Нива, категория на земята при неполивни условия - втора, с номер по предходен план на землището - 024036, при граници: имоти с идентификатори № 10865.24.35, № 10865.24.126, № 10865.24.28 и № 10865.24.27; **ПОЗЕМЛЕН ИМОТ** с площ 3000 / три хиляди / квадратни метра, с идентификатор 10865.64.17 / едно нула осем шест пет. шест четири. едно седем /, по кадастралната карта и кадастралните регистри, одобрени със заповед РД - 18 - 1068 / 09. 05. 2 018 год. на Изпълнителен директор на АГКК, в местността „Геренски път“, с трайно предназначение на територията - земеделска, с начин на трайно ползване - Нива, категория на земята при неполивни условия - четвърта, с номер по предходен план на землището - 064017, при граници: имоти с идентификатори № 10865.64.18, № 10865.64.187, № 10865.64.25 и № 10865.64.16; **ПОЗЕМЛЕН ИМОТ** с площ 5000 / пет хиляди / квадратни метра, с идентификатор 10865.64.19 / едно нула осем шест пет. шест четири. едно девет /, по кадастралната карта и кадастралните регистри, одобрени със заповед РД - 18 - 1068 / 09. 05. 2 018 год. на Изпълнителен директор на АГКК, в местността „Геренски път“, с трайно предназначение на територията - земеделска, с начин на трайно ползване - Нива, категория на земята при неполивни условия - четвърта, с номер по предходен план на землището - 064019, при граници: имоти с идентификатори № 10865.64.187, № 10865.64.20, № 10865.64.22, № 10865.64.21 и № 10865.64.18; **ПОЗЕМЛЕН ИМОТ** с площ 4499 / четири хиляди четиристотин деветдесет и девет / квадратни метра, с идентификатор 10865.48.16 / едно нула осем шест пет. четири осем. едно шест /, по кадастралната карта и кадастралните регистри, одобрени със заповед РД - 18 -

1068 / 09. 05. 2 018 год. на Изпълнителен директор на АГКК, в местността „Пиринчията“, с трайно предназначение на територията - земеделска, с начин на трайно ползване - Нива, категория на земята при неполивни условия - втора, с номер по предходен план на землището - 048036, при граници: имоти с идентификатори № 10865.48.17, № 10865.55.107, № 10865.47.439 и № 10865.48.15; **ПОЗЕМЛЕН ИМОТ** с площ 10000 / десет хиляди / квадратни метра, с идентификатор 10865.24.15 / едно нула осем шест пет. две четири. едно пет /, по кадастралната карта и кадастралните регистри, одобрени със заповед РД - 18 - 1068 / 09. 05. 2 018 год. на Изпълнителен директор на АГКК, в местността „Мусалата“, с трайно предназначение на територията - земеделска, с начин на трайно ползване - Нива, категория на земята при неполивни условия - втора, с номер по предходен план на землището - 024015, при граници: имоти с идентификатори № 10865.24.16, № 10865.24.27, № 10865.24.14, № 10865.24.3 и № 10865.24.2; **ПОЗЕМЛЕН ИМОТ** с площ 6000 / шест хиляди / квадратни метра, с идентификатор 10865.66.48 / едно нула осем шест пет. шест шест. четири осем /, по кадастралната карта и кадастралните регистри, одобрени със заповед РД - 18 - 1068 / 09. 05. 2 018 год. на Изпълнителен директор на АГКК, в местността „Ботуша“, с трайно предназначение на територията - земеделска, с начин на трайно ползване - Нива, категория на земята при неполивни условия - втора, с номер по предходен план на землището - 066048, при граници: имоти с идентификатори № 10865.66.21, № 10865.66.47, № 10865.66.187, № 10865.66.51, № 10865.66.50 и № 10865.66.49; **ПОЗЕМЛЕН ИМОТ** с площ 15499 / петнадесет хиляди четиристотин деветдесет и девет / квадратни метра, с идентификатор 10865.36.22 / едно нула осем шест пет. три шест. две две /, по кадастралната карта и кадастралните регистри, одобрени със заповед РД - 18 - 1068 / 09. 05. 2 018 год. на Изпълнителен директор на АГКК, в местността „Паньовия кладенец“, с трайно предназначение на територията - земеделска, с начин на трайно ползване - Нива, категория на земята при неполивни условия - втора, с номер по предходен план на землището - 036022, при граници: имоти с идентификатори № 10865.36.21, № 10865.36.17, № 10865.36.16, № 10865.36.15, № 10865.36.23 и № 10865.36.99; **ПОЗЕМЛЕН ИМОТ** с площ 11562 / единадесет хиляди петстотин шестдесет и два / квадратни метра, с идентификатор 10865.83.22 / едно нула осем шест пет. осем три. две две /, по кадастралната карта и кадастралните регистри, одобрени със заповед РД - 18 - 1068 / 09. 05. 2 018 год. на Изпълнителен директор на АГКК, в местността „Зайски трап“, с трайно предназначение на територията - земеделска, с начин на трайно ползване - Нива, категория на земята при неполивни условия - четвърта, с номер по предходен план на землището - 083022, при граници: имоти с идентификатори № 10865.83.43, № 10865.83.21, № 10865.83.2 и № 10865.78.482; **ПОЗЕМЛЕН ИМОТ** с площ 4300 / четири хиляди и триста / квадратни метра, с идентификатор 10865.95.36 / едно нула осем шест пет. девет пет. три шест /, по кадастралната карта и кадастралните регистри, одобрени със заповед РД - 18 - 1068 / 09. 05. 2 018 год. на Изпълнителен директор на АГКК, в местността „Геренски път“, с трайно предназначение на територията - земеделска, с начин на трайно ползване - Нива, категория на земята при неполивни условия - втора, с номер по предходен план на землището - 095036, при граници: имоти с идентификатори № 10865.95.51, № 10865.95.35, № 10865.95.41, № 10865.95.40 и № 10865.95.37; **ПОЗЕМЛЕН ИМОТ** с площ 5499 / пет хиляди четиристотин деветдесет и девет / квадратни метра, с идентификатор 10865.39.41 / едно нула осем шест пет. три девет. четири едно /, по кадастралната карта и кадастралните регистри, одобрени със заповед РД - 18 - 1068 / 09. 05. 2 018 год. на Изпълнителен директор на АГКК, в местността „Високото напрежение“, с трайно предназначение на територията - земеделска, с начин на трайно ползване - Нива, категория на земята при неполивни условия - втора, с номер по предходен план на землището - 039041, при граници: имоти с идентификатори № 10865.39.40, № 10865.39.95, № 10865.39.42, № 10865.39.17 и № 10865.39.18; **ПОЗЕМЛЕН ИМОТ** с площ 8000 / осем хиляди / квадратни метра, с идентификатор 10865.78.3 / едно нула осем шест пет. седем осем. три /, по кадастралната карта и кадастралните

регистри, одобрени със заповед РД - 18 - 1068 / 09. 05. 2 018 год. на Изпълнителен директор на АГКК, в местността „До летището“, с трайно предназначение на територията - земеделска, с начин на трайно ползване - Нива, категория на земята при неполивни условия - втора, с номер по предходен план на землището - 078003, при граници: имоти с идентификатори № 10865.78.51, № 10865.78.4, № 10865.70.479 и № 10865.78.2; **ПОЗЕМЛЕН ИМОТ** с площ 3601 / три хиляди шестстотин и един / квадратни метра, с идентификатор 10865.71.7 / едно нула осем шест пет. седем едно. седем /, по кадастралната карта и кадастралните регистри, одобрени със заповед РД - 18 - 1068 / 09. 05. 2 018 год. на Изпълнителен директор на АГКК, в местността „До черкеза“, с трайно предназначение на територията - земеделска, с начин на трайно ползване - Нива, категория на земята при неполивни условия - втора, с номер по предходен план на землището - 071007, при граници: имоти с идентификатори № 10865.71.51, № 10865.71.8, № 10865.71.107 и № 10865.71.6.**********

3. Желязка Трендафилова Вълчева дарява на дъщеря си **Катина Добромирова Йорданова**, чрез пълномощника й **Желязка Трендафилова Вълчева**, собствените си недвижими имоти, находящи се в землището на **село Средно село**, община Ветрино, област Варна, а именно: **ПОЗЕМЛЕН ИМОТ** с площ 15000 / петнадесет хиляди / квадратни метра, с идентификатор 68480.14.5 / шест осем четири осем нула. едно четири. пет /, по кадастралната карта и кадастралните регистри, одобрени със заповед РД - 18 - 1110 / 15. 05. 2 018 год. на Изпълнителен директор на АГКК, в местността „Хаджимемиш чеир“, с трайно предназначение на територията - земеделска, с начин на трайно ползване - Нива, категория на земята при неполивни условия - втора, с номер по предходен план на землището - 014005, при граници: имоти с идентификатори № 68480.14.27, № 68480.14.28, № 68480.14.20, № 68480.14.11, № 68480.14.6, № 68480.14.26 и № 49000.20.136; **ПОЗЕМЛЕН ИМОТ** с площ 8916 / осем хиляди деветстотин и шестнадесет / квадратни метра, с идентификатор 68480.18.46 / шест осем четири осем нула. едно осем. четири шест /, по кадастралната карта и кадастралните регистри, одобрени със заповед РД - 18 - 1110 / 15. 05. 2 018 год. на Изпълнителен директор на АГКК, в местността „Конските гробища“, с трайно предназначение на територията - земеделска, с начин на трайно ползване - Нива, категория на земята при неполивни условия - втора, с номер по предходен план на землището - 018046, при граници: имоти с идентификатори № 68480.18.71, № 68480.18.18, № 68480.18.20 и № 68480.18.47; **ПОЗЕМЛЕН ИМОТ** с площ 8917 / осем хиляди деветстотин и седемнадесет / квадратни метра, с идентификатор 68480.18.47 / шест осем четири осем нула. едно осем. четири седем /, по кадастралната карта и кадастралните регистри, одобрени със заповед РД - 18 - 1110 / 15. 05. 2 018 год. на Изпълнителен директор на АГКК, в местността „Конските гробища“, с трайно предназначение на територията - земеделска, с начин на трайно ползване - Нива, категория на земята при неполивни условия - четвърта, с номер по предходен план на землището - 018047, при граници: имоти с идентификатори № 68480.18.71, № 68480.18.46, № 68480.18.20 и № 68480.18.139, **********

собствените си недвижими имоти, находящи се в землището на село Ветрино, община Ветрино, област Варна, а именно: **ПОЗЕМЛЕН ИМОТ** с площ 3992 / три хиляди деветстотин деветдесет и два / квадратни метра, с идентификатор 10865.36.60 / едно нула осем шест пет. три шест. шест нула /, по кадастралната карта и кадастралните регистри, одобрени със заповед РД - 18 - 1068 / 09. 05. 2 018 год. на Изпълнителен директор на АГКК, в местността „Паньовия кладенец“, с трайно предназначение на територията - земеделска, с начин на трайно ползване - Нива, категория на земята при неполивни условия - втора, с номер по предходен план на землището - 036060, при граници: имоти с идентификатори № 10865.27.230, № 10865.36.327, № 10865.36.56, и № 68480.36.59; **ПОЗЕМЛЕН ИМОТ** с площ 4270 / четири хиляди двеста и седемдесет / квадратни метра, с идентификатор 10865.52.63 / едно нула осем шест пет. пет две. шест три /, по кадастралната карта и кадастралните регистри, одобрени със заповед РД - 18 - 1068 / 09. 05. 2 018

год. на Изпълнителен директор на АГКК, в местността „До свинефермата“, с трайно предназначение на територията - земеделска, с начин на трайно ползване - Нива, категория на земята при неполивни условия - втора, с номер по предходен план на землището - 052063, при граници: имоти с идентификатори № 10865.52.30, № 10865.52.62, № 10865.52.64, и № 10865.51.445; **ПОЗЕМЛЕН ИМОТ** с площ 8550 / осем хиляди петстотин и петдесет / квадратни метра, с идентификатор 10865.75.16 / едно нула осем шест пет. седем пет. едно шест /, по кадастралната карта и кадастралните регистри, одобрени със заповед РД - 18 - 1068 / 09. 05. 2 018 год. на Изпълнителен директор на АГКК, в местността „Бабука“, с трайно предназначение на територията - земеделска, с начин на трайно ползване - Нива, категория на земята при неполивни условия - четвърта, с номер по предходен план на землището - 075016, при граници: имоти с идентификатори № 10865.75.24, № 10865.75.15, № 10865.74.411 и № 10865.75.17; **ПОЗЕМЛЕН ИМОТ** с площ 8550 / осем хиляди петстотин и петдесет / квадратни метра, с идентификатор 10865.75.17 / едно нула осем шест пет. седем пет. едно седем /, по кадастралната карта и кадастралните регистри, одобрени със заповед РД - 18 - 1068 / 09. 05. 2 018 год. на Изпълнителен директор на АГКК, в местността „Бабука“, с трайно предназначение на територията - земеделска, с начин на трайно ползване - Нива, категория на земята при неполивни условия - четвърта, с номер по предходен план на землището - 075017, при граници: имоти с идентификатори № 10865.75.24, № 10865.75.16, № 10865.74.411 и № 10865.75.18; **ПОЗЕМЛЕН ИМОТ** с площ 12680 / дванадесет хиляди шестстотин и осемдесет / квадратни метра, с идентификатор 10865.75.18 / едно нула осем шест пет. седем пет. едно осем /, по кадастралната карта и кадастралните регистри, одобрени със заповед РД - 18 - 1068 / 09. 05. 2 018 год. на Изпълнителен директор на АГКК, в местността „Бабука“, с трайно предназначение на територията - земеделска, с начин на трайно ползване - Нива, категория на земята при неполивни условия - четвърта, с номер по предходен план на землището - 075018, при граници: имоти с идентификатори № 10865.75.24, № 10865.75.17, № 10865.74.411, № 10865.75.23, № 10865.75.22 и № 10865.75.12 и **ПОЗЕМЛЕН ИМОТ** с площ 10300 / десет хиляди и триста / квадратни метра, с идентификатор 10865.77.45 / едно нула осем шест пет. седем седем. четири пет /, по кадастралната карта и кадастралните регистри, одобрени със заповед РД - 18 - 1068 / 09. 05. 2 018 год. на Изпълнителен директор на АГКК, в местността „До летището“, с трайно предназначение на територията - земеделска, с начин на трайно ползване - Нива, категория на земята при неполивни условия - втора, с номер по предходен план на землището - 077045, при граници: имоти с идентификатори № 10865.77.37, № 10865.77.42, № 10865.77.44, № 10865.77.100 и № 10865.77.43.**********

4. Дарената **Катина Добромирова Йорданова**, чрез пълномощника си **Желязка Трендафилова Вълчева** заяви, че е съгласна и приема дарението на недвижимите имоти, подробно описан в пункт първи, пункт втори и пункт трети.**********

Данъчната оценка на имотите е [redacted] / .

След като се уверих, че дарителите са собственици на имотите, предмет на настоящата сделка и че са изпълнени особените изисквания на закона, прочетох този нотариален акт на страните и след одобрението му, акта се подписа от тях и от мен помощник-нотариуса по заместване.******

При подписването на акта се представиха следните документи: 1.Нотариален акт за продажба на недвижим имот, вписан в АВ с вх.№3317, том: IV, под №163, дело №756/2009год. при РС Провадия; Нотариален акт за продажба на недвижим имот, вписан в АВ с вх.№7113, том: XI, под №96, дело №2127/2009год. при РС Провадия; Нотариален акт за продажба на недвижим имот, вписан в АВ с вх.№7335, том: XI, под №190, дело №2222/2009год. при РС Провадия; Нотариален акт за продажба на недвижим имот, вписан в АВ с вх.№2835, том: VI, под №157, дело №1155/2011год. при РС Провадия; Нотариален акт за продажба на недвижим имот, вписан в АВ с вх.№3747, том: IX, под №87, дело №1693/2011год. при РС Провадия; Нотариален акт за продажба на недвижим имот, вписан в АВ с вх.№4617, том: X, под №188, дело №2037/2013год. при РС

Провадия; Нотариален акт за дарение на недвижим имот, вписан в АВ с вх.№4708, том: XI, под №57, дело №2053/2016год. при РС Провадия; Нотариален акт за продажба на недвижим имот, вписан в АВ с вх.№1178, том: III, под №100, дело №485/2017год. при РС Провадия; Нотариален акт за продажба на недвижим имот, вписан в АВ с вх.№3461, том: IX, под №83, дело №1696/2014год. при РС Провадия; Нотариален акт за продажба на недвижим имот, вписан в АВ с вх.№2617, том: VIII, под №48, дело №1237/2017год. при РС Провадия; Нотариален акт за продажба на недвижим имот, вписан в АВ с вх.№4935, том: XIII, под №164, дело №2544/2017год. при РС Провадия; Нотариален акт за продажба на недвижим имот, вписан в АВ с вх.№7538, том: XII, под №97, дело №2329/2009год. при РС Провадия; Нотариален акт за продажба на недвижим имот, вписан в АВ с вх.№7542, том: XII, под №101, дело №2333/2009год. при РС Провадия; Нотариален акт за продажба на недвижим имот, вписан в АВ с вх.№2835, том: VI, под №157, дело №1155/2011год. при РС Провадия; Нотариален акт за продажба на недвижим имот, вписан в АВ с вх.№2422, том: V, под №186, дело №981/2011год. при РС Провадия; Нотариален акт за продажба на недвижим имот, вписан в АВ с вх.№3729, том: X, под №131, дело №1907/2017год. при РС Провадия; Нотариален акт за продажба на недвижим имот, вписан в АВ с вх.№1425, том: IV, под №27, дело №620/2012год. при РС Провадия; Нотариален акт за продажба на недвижим имот, вписан в АВ с вх.№446, том: I, под №159, дело №168/2013год. при РС Провадия; Нотариален акт за продажба на недвижим имот, вписан в АВ с вх.№806, том: II, под №115, дело №330/2013год. при РС Провадия; Нотариален акт за продажба на недвижим имот, вписан в АВ с вх.№1108, том: III, под №19, дело №434/2013год. при РС Провадия; Нотариален акт за продажба на недвижим имот, вписан в АВ с вх.№5881, том: XIV, под №60, дело №2649/2015год. при РС Провадия; Нотариален акт за продажба на недвижим имот, вписан в АВ с вх.№5990, том: XIV, под №97, дело №2749/2013год. при РС Провадия; 2. Скици на имотите от 01. 10. 2019год. на СГКК; 3.Удостоверения за данъчна оценка на имотите на Община Ветрино. 4.Декларации по чл.264 ал.1 от ДПК; 5.Декларации по чл.25 ал.8 от ЗННД;6. Пълномощно. 7. Акт за раждане.**********

ДАРИТЕЛИ:1. Добромир Морданов Волчев

2. Женука Трендафилова Волчева

ДАРЕНА: /пълномощник/ Женука Трендафилова Волчева

ПОМОЩНИК-НОТАРИУС ПО ЗАМЕСТВАНЕ:

Нотариус № 225 * Република България * Иако КЪНЕВ Район на действие Р.С. ПРОВАДИЯ

Нотариална такса по ЗННД
Удостоверяван материален интерес: .
.... лв.
Пр... .....30.00.....лв.
.....лв.
.....лв.
...от.....г.
...от.....2021 г.
..... лв.

Вписване по ЗС/ПВ
Служба по вписванията
Вх. рег. №1158 дв.вх.№2112 от 16-08-21 г.
Акт № 79 том 7 дело 1284 /.....г.
Партидна книга: том..... стр. .....
№ по имотна партида.....
Такса за вписване по ЗДТ .....10 =.....лв.
Кв. № .....от .....г.
СЪДИЯ ПО ВПИСВАНИЯТА:

НОТАРИАЛЕН АКТ
ЗА ПОПРАВКА НА НОТАРИАЛЕН АКТ ЗА ДАРЕНИЕ НА НЕДВИЖИМ ИМОТ

№ 134 том IV рег. № 3997 дело № 644 от 16.08.2021 год.

Днес, 16.08.2021год. /шестнадесети август две хиляди двадесет и първа година/ пред мен, Полина Спасова –помощник –нотариус по заместване при Велин Майсторов – нотариус с район на действие територията на Районен съд – гр. Девня, включен в регистъра на Нотариалната камара под № 465, в канцеларията ми в гр. Девня се явиха: от една страна **Данаил Добромиров Йорданов, ЕГН** [redacted] притежаващ лична карта № [redacted] изд. на 26.07.2021г. от МВР- Варна, постоянен адрес: обл. Варна, общ. Вълчи дол, гр. Вълчи дол, ул. "Оборище" № 19, като **Дарител** и от друга страна: Желязка Трендафилова Вълчева, ЕГН [redacted] притежаваща лична карта [redacted] изд. на 12.05.2021г. от МВР-Варна, постоянен адрес: обл. Варна, общ. Вълчи дол, гр. Вълчи дол, ул. "Оборище" № 19, **като пълномощник на Дарения Катина Добромирова Йорданова, ЕГН** [redacted] притежаваща лична карта № [redacted] изд. на 25.02.2015г. от МВР-Варна, постоянен адрес: обл. Варна, общ. Варна, гр. Варна, ж.к. "Чайка" № 98, вх. 2, ет. 2, ап. № 6, редовно упълномощена с пълномощно с удостоверен подпис с рег. № 3061 и удостоверено съдържание с рег. № 3062, том 1, акт 122 на 01.07.2021г. по описа на Велин Майсторов- Нотариус с рег. № 465 на НК и район на действие РС Девня, и след като се уверих в тяхната самоличност, дееспособност и представителна власт, същите ми заявиха, че желаят да се състави нотариален акт за поправка на нотариален акт.**********

В Нотариален акт за дарение на недвижим имот, вписан в Служба по вписванията на Агенция по вписванията гр. Девня с акт № 143 /сто четиридесет и три/, том 6 /шест/, дело 1146 /хиляда сто четиридесет и шест/, вх.рег.№ 1903 /хиляда деветстотин и три/, дв.вх.№ 1890 /хиляда осемстотин и деветдесет/ на 29.07.2021г. /двадесет и девети юли две хиляди двадесет и първа година/, поради допусната явна фактическа грешка при изготвянето на акта, страните желаят да се направи поправка в следния смисъл:**********

На страница 3 /трета/, ред 28 /двадесет и осми/ след **„13."** вместо **„ПОЗЕМЛЕН ИМОТ с идентификатор 21717.45.57** /две едно седем едно седем точка четири пет точка пет седем/ да се чете: **„ПОЗЕМЛЕН ИМОТ с идентификатор 21717.45.47** /две едно седем едно седем точка четири пет точка четири седем/……"**********

С настоящата поправка не се променя материалния интерес на нотариалния акт, който се поправя.********

Като се уверих, че това е идентификатора на имота, съставих този нотариален акт. Актът се прочете на страните и след одобрението му се подписа от тях и от мен – нотариуса.********

При съставянето на акта се представиха следните документи: Нотариален акт, вписан в СВ при РС- Девня с акт № 143, том 6, дело № 1146, вх.рег.№ 1903, дв.вх.№ 1890 на 29.07.2021г.; Скица № 15-591178, издадена на 03.06.2021г. от СГКК- гр. Варна; Квитанция за платена такса вписване.**********

ДАРИТЕЛ: Даниил Добромиров Поздняков

ДАРЕН: Желязка Тридарилова Вълчева
/пълномощник/

НОТАРИУС:

ПОЛИНА СПАСОВА
ПОМОЩНИК - НОТАРИУС
ПО ЗАМЕСТВАНЕ

НОТАРИУС № 465 * РЕПУБЛИКА БЪЛГАРИЯ *
Велин Майсторов
Район на действие
Р.С. Девня

Такса по ЗННД	
Материален интерес:	36 091,30 лв.
.....	369,23.....лв.
.....	10,00.....лв.
.....	.....лв.
....от.....	.....г.
.....от.....2021.....	.....г.

Всичко: …….....379,23..... лв.

Вписване по ЗС/ПВ
Служба по вписванията
Вх. рег. № 1903 дв.вх.№ 1890 от 29.07.21 г.
Акт №...113...том..6.....дело 1146.../2021г.
Партидна книга: том..... стр.....
№ по имотна партида.....05.....
Такса за вписване по ЗДТ .....36.....лв.
Кв. № .....от .....г.

СЪДИЯ ПО ВПИСВАНИЯТА:
.....

НОТАРИАЛЕН АКТ
ЗА ДАРЕНИЕ НА НЕДВИЖИМ ИМОТ

№ 59 том IV рег. № 3643 дело № 575 от 29.07.2021год.

Днес, 29.07.2021 год. /двадесет и девети юли две хиляди двадесет и първа година/, пред мен, Полина Спасова –помощник-нотариус по заместване при **Велин Майсторов-** Нотариус с район на действие Районен Съд гр. Девня, вписан в регистъра на Нотариалната камара под № 465 в кантората ми в гр. Девня, се явиха от една страна: **Данаил Добромиров Йорданов,** [redacted], притежаващ лична карта № [redacted] изд. на 02.08.2011, от МВР–Варна, постоянен адрес: обл. Варна, общ. Вълчи дол, гр. Вълчи дол, ул. "Оборище" № 19, като **Дарител** и от друга страна: Желязка Трендафилова Вълчева, [redacted], притежаващ лична карта [redacted], изд. на 12.05.2021г. от МВР-Варна, постоянен адрес: обл. Варна, общ. Вълчи дол, гр. Вълчи дол, ул. "Оборище" № 19, **като пълномощник на Дарения Катина Добромирова Йорданова, ЕГН** [redacted], притежаваща лична карта № [redacted], изд. на 25.02.2015, от МВР-Варна, постоянен адрес: обл. Варна, общ. Варна, гр. Варна, ж.к. "Чайка" № 98, вх. 2, ет. 2, ап. № 6, редовно упълномощена с пълномощно с удостоверен подпис с рег. № 3061 и удостоверено съдържание с рег. № 3062, том 1, акт 122 на 01.07.2021г. по описа на Велин Майсторов- Нотариус с рег. № 465 на НК и район на действие РС Девня и след като се уверих в тяхната самоличност, дееспособност и представителна власт, същите ми заявиха, че сключват следния договор:*******

I. Данаил Добромиров Йорданов ДАРЯВА на сестра си Катина Добромирова Йорданова, представлявана от пълномощника си Желязка Трендафилова Вълчева, собствените си недвижими имоти, придобити чрез дарение, покупко-продажба и в лична собственост, а именно:**********

1. ПОЗЕМЛЕН ИМОТ с идентификатор 32860.36.18 /три две осем шест нула точка три шест точка едно осем/ по кадастралната карта и кадастралните регистри на **с. Искър**, общ. Вълчи дол, обл. Варна, одобрени със Заповед РД-18-76 от 28.07.2016г. на Изп. директор на АГКК, последно изменение на кадастралната карта и кадастралните регистри, засягащо поземления имот е от 26.11.2019г., адрес на поземления имот: местност **„Дренака"**, с площ от **7 739 кв.м** /седем хиляди седемстотин тридесет и девет квадратни метра/, с трайно предназначение на територията: **Земеделска**, с начин на трайно ползване: **Нива**, категория на земята: **Трета**, предишен идентификатор: **няма**, номер по предходен план: **036018**, при граници на имота: имоти с идентификатори 32860.36.19, 32860.36.34, 32860.36.33, 32860.36.17, 32860.36.35, 32860.36.36.****

2. ПОЗЕМЛЕН ИМОТ с идентификатор 32860.42.13 /три две осем шест нула точка четири две точка едно три/ по кадастралната карта и кадастралните регистри на **с. Искър**, общ. Вълчи дол, обл. Варна, одобрени със Заповед РД-18-76 от 28.07.2016г. на Изп. директор на АГКК, последно изменение на кадастралната карта и кадастралните регистри, засягащо поземления имот е от 26.11.2019г., адрес на поземления имот: местност **„Тополите"**, с площ от **14 676 кв.м** /четиринадесет хиляди шестстотин седемдесет и шест квадратни метра/, с трайно предназначение на територията: **Земеделска**, с начин на трайно ползване: **Нива**, категория на земята: **Трета**, предишен идентификатор: **няма**, номер по предходен план: **042013**, при граници на имота: имоти с идентификатори 32860.42.7, 32860.43.64, 32860.42.14, 32860.42.5.**********

3. ПОЗЕМЛЕН ИМОТ с идентификатор 32860.38.54 /три две осем шест нула точка три осем

точка пет четири/ по кадастралната карта и кадастралните регистри на **с. Искър**, общ. Вълчи дол, обл. Варна, одобрени със Заповед № РД-18-76 от 28.07.2016г. на Изп. директор на АГКК, последно изменение на кадастралната карта и кадастралните регистри, засягащо поземления имот е от 26.11.2019г., адрес на поземления имот: местност **„Дренака"**, с площ от **12 000 кв.м** /дванадесет хиляди квадратни метра/, с трайно предназначение на територията: **Земеделска**, с начин на трайно ползване: **Нива**, категория на земята: **Трета**, предишен идентификатор: **няма**, номер по предходен план: **038054**, при граници на имота: имоти с идентификатори 32860.38.1, 32860.38.71, 32860.38.53, 32860.38.17.**********

4. ПОЗЕМЛЕН ИМОТ с идентификатор 32860.34.46 /три две осем шест нула точка три четири точка четири шест/ по кадастралната карта и кадастралните регистри на **с. Искър**, общ. Вълчи дол, обл. Варна, одобрени със Заповед РД-18-76 от 28.07.2016г. на Изп. директор на АГКК, последно изменение на кадастралната карта и кадастралните регистри, засягащо поземления имот е от 26.11.2019г., адрес на поземления имот: местност **„Дренака"**, с площ от **22 426 кв.м** /двадесет и две хиляди четиристотин двадесет и шест квадратни метра/, с трайно предназначение на територията: **Земеделска**, с начин на трайно ползване: **Нива**, категория на земята: **Четвърта**, предишен идентификатор: **няма**, номер по предходен план: **034046**, при граници на имота: имоти с идентификатори 32860.34.34, 32860.34.71, 32860.35.56, 32860.34.7, 32860.34.2.**********

5. ПОЗЕМЛЕН ИМОТ с идентификатор 32860.33.24 /три две осем шест нула точка три три точка две четири/ по кадастралната карта и кадастралните регистри на **с. Искър**, общ. Вълчи дол, обл. Варна, одобрени със Заповед РД-18-76 от 28.07.2016г. на Изп. директор на АГКК, последно изменение на кадастралната карта и кадастралните регистри, засягащо поземления имот е от 26.11.2019г., адрес на поземления имот: местност **„Паметника"**, с площ от **19 604 кв.м** /деветнадесет хиляди шестстотин и четири квадратни метра/, с трайно предназначение на територията: **Земеделска**, с начин на трайно ползване: **Нива**, категория на земята: **Четвърта**, предишен идентификатор: **няма**, номер по предходен план: **033024**, при граници на имота: имоти с идентификатори 32860.33.77, 32860.33.23, 32860.33.67, 32860.33.48.**********

6. ПОЗЕМЛЕН ИМОТ с идентификатор 32860.33.10 /три две осем шест нула точка три три точка едно нула/ по кадастралната карта и кадастралните регистри на **с. Искър**, общ. Вълчи дол, обл. Варна, одобрени със Заповед РД-18-76 от 28.07.2016г. на Изп. директор на АГКК, последно изменение на кадастралната карта и кадастралните регистри, засягащо поземления имот е от 26.11.2019г., адрес на поземления имот: местност **„Провадийски път"**, с площ от **9 997 кв.м** /девет хиляди деветстотин деветдесет и седем квадратни метра/, с трайно предназначение на територията: **Земеделска**, с начин на трайно ползване: **Нива**, категория на земята: **Трета**, предишен идентификатор: **няма**, номер по предходен план: **033010**, при граници на имота: имоти с идентификатори 32860.33.11, 32860.33.78, 32860.33.53, 32860.33.76, 32860.33.54.**********

7. ПОЗЕМЛЕН ИМОТ с идентификатор 32860.29.8 /три две осем шест нула точка две девет точка осем/ по кадастралната карта и кадастралните регистри на **с. Искър**, общ. Вълчи дол, обл. Варна, одобрени със Заповед РД-18-76 от 28.07.2016г. на Изп. директор на АГКК, последно изменение на кадастралната карта и кадастралните регистри, засягащо поземления имот е от 26.11.2019г., адрес на поземления имот: местност **„Луковица"**, с площ от **9 998 кв.м** /девет хиляди деветстотин деветдесет и осем квадратни метра/, с трайно предназначение на територията: **Земеделска**, с начин на трайно ползване: **Нива**, категория на земята: **Трета**, предишен идентификатор: **няма**, номер по предходен план: **029008**, при граници на имота: имоти с идентификатори 32860.29.45, 32860.28.36, 32860.29.7, 32860.29.12.**********

8. ПОЗЕМЛЕН ИМОТ с идентификатор 32860.28.2 /три две осем шест нула точка две осем точка две/ по кадастралната карта и кадастралните регистри на **с. Искър**, общ. Вълчи дол, обл. Варна, одобрени със Заповед РД-18-76 от 28.07.2016г. на Изп. директор на АГКК, последно изменение на кадастралната карта и кадастралните регистри, засягащо поземления имот е от 26.11.2019г., адрес на поземления имот: местност **„Луковица"**, с площ от **15 948 кв.м** /петнадесет хиляди деветстотин четиридесет и осем квадратни метра/, с трайно предназначение на територията: **Земеделска**, с начин на трайно ползване: **Нива**, категория на земята: **Трета**, предишен идентификатор: **няма**, номер по предходен план: **028002**, при граници на имота: имоти с идентификатори 32860.28.17, 32860.28.18, 32860.28.3, 32860.28.38, 32860.28.35;**********

9. ПОЗЕМЛЕН ИМОТ с идентификатор 32860.22.2 /три две осем шест нула точка две две точка две/ по кадастралната карта и кадастралните регистри на **с. Искър**, общ. Вълчи дол, обл. Варна, одобрени със Заповед РД-18-76 от 28.07.2016г. на Изп. директор на АГКК, последно изменение на кадастралната карта и кадастралните регистри, засягащо поземления имот е от 26.11.2019г., адрес на поземления имот: местност **„Лозята"**, с площ от **26 999 кв.м** /двадесет и шест хиляди деветстотин деветдесет и девет квадратни метра/, с трайно предназначение на територията: **Земеделска**, с начин на трайно ползване: **Нива**, категория на земята: **Трета**,

17. ПОЗЕМЛЕН ИМОТ с идентификатор 48524.28.4 /четири осем пет две четири точка две осем точка четири/ по Кадастралната карта и кадастралните регистри на **с. Михалич**, община Вълчи дол, област Варна, одобрена със Заповед № РД-18-79 от 28.07.2016г. на Изп. директор на АГКК, адрес на поземления имот: местност **„Фъндаклък"**, с площ от **6 661 кв.м.** /шест хиляди шестстотин шестдесет и един квадратни метра/, с трайно предназначение на територията: **Земеделска**, с начин на трайно ползване: **Нива**, категория на земята: **Четвърта**, предишен идентификатор: няма, номер по предходен план: **028004**, при граници на имота: имоти с идентификатор 48524.28.47, 48524.28.5, 48524.28.36, 48524.28.37, 48524.28.3.**********

18. ПОЗЕМЛЕН ИМОТ с идентификатор 21717.60.49 /две едно седем едно седем точка шест нула точка четири девет/ по кадастралната карта и кадастралните регистри на **с. Добротич**, общ. Вълчи дол, обл. Варна, одобрени със Заповед РД-18-73/28.07.2016г. на Изп. директор на АГКК, последно изменение на кадастралната карта и кадастралните регистри, засягащо поземления имот е от 17.10.2019г. ,адрес на поземлени имот: **местност „Чокур тарла"**, с площ, съгласно скица и удостоверение за данъчна оценка, от **1 207 кв.м** /хиляда двеста и седем квадратни метра/, с трайно предназначение на територията: **Урбанизирана,** с начин на трайно ползване: **За електроенергийно производство,** предишен идентификатор: **няма,** номер по предходен план: **060039,** при съседи: 21717.60.52, 21717.60.50;**********

19. ПОЗЕМЛЕН ИМОТ с идентификатор 21717.58.28 /две едно седем едно седем точка пет осем точка две осем/ по кадастралната карта и кадастралните регистри на **с. Добротич**, общ. Вълчи дол, обл. Варна, одобрени със Заповед РД-18-73/28.07.2016г. на Изп. директор на АГКК, последно изменение на кадастралната карта и кадастралните регистри, засягащо поземления имот е от 17.10.2019г., адрес на поземлени имот: **местност „Татар асан"**, с площ, съгласно скица и удостоверение за данъчна оценка, от **521 кв.м** /петстотин двадесет и един квадратни метра/, с трайно предназначение на територията: **Урбанизирана,** с начин на трайно ползване: **За електроенергийно производство,** предишен идентификатор: **няма,** номер по предходен план: **058011,** при съседи: 21717.52.44, 21717.58.29;**********

20. ПОЗЕМЛЕН ИМОТ с идентификатор 21717.54.40 /две едно седем едно седем точка пет четири точка четири нула/ по кадастралната карта и кадастралните регистри на **с. Добротич**, общ. Вълчи дол, обл. Варна, одобрени със Заповед РД-18-73/28.07.2016г. на Изп. директор на АГКК, последно изменение на кадастралната карта и кадастралните регистри, засягащо поземления имот е от 17.10.2019г. ,адрес на поземлени имот: **местност „Татар асан"**, с площ, съгласно скица и удостоверение за данъчна оценка, от **520 кв.м** /петстотин и двадесет квадратни метра/, с трайно предназначение на територията: **Урбанизирана,** с начин на трайно ползване: **За електроенергийно производство,** предишен идентификатор: **няма,** номер по предходен план: **054023,** при съседи: 21717.54.42, 21717.54.41;**********

21. ПОЗЕМЛЕН ИМОТ с идентификатор 21717.45.46 /две едно седем едно седем точка четири пет точка четири шест/ по кадастралната карта и кадастралните регистри на **с. Добротич**, общ. Вълчи дол, обл. Варна, одобрени със Заповед РД-18-73/28.07.2016г. на Изп. директор на АГКК, последно изменение на кадастралната карта и кадастралните регистри, засягащо поземления имот е от 17.10.2019г. ,адрес на поземлени имот: **местност „Фъндаклък"**, с площ, съгласно скица и удостоверение за данъчна оценка, от **520 кв.м** /петстотин и двадесет квадратни метра/, с трайно предназначение на територията: **Урбанизирана,** с начин на трайно ползване: **За електроенергийно производство,** предишен идентификатор: **няма,** номер по предходен план: **045012,** при съседи: 21717.45.55, 21717.45.47;**********

Общата данъчна оценка на имотите, описани по-горе е 36 091,30 лв. (тридесет и шест хиляди деветдесет и един лева и тридесет стотинки).**********

II. Дарената **Катина Добромирова Йорданова,** представлявана от пълномощника си Желязка Трендафилова Вълчева, заяви, че е съгласна и приема с благодарност направеното дарение на недвижими имоти, посочени в т. I от настоящия договор.**********

Участващите в нотариалното производство заявиха, че са съгласни с всички клаузи на договора за дарение и са запознати ясно и недвусмислено с правните му последици, с оглед правата и интересите си.**********

След като се убедих в самоличността, дееспособността и представителната власт на страните, че дарителят е собственик на даряваните недвижими имоти и че същият няма непогасени публични, държавни и общински задължения, няма наложена обезпечителна мярка по Закона за отнемане в полза на държавата на имущество придобито от престъпна дейност и че са спазени особените изисквания на закона, и след като страните ми заявиха, че нямат други документи от значение за това дарение, освен представените и подробно описани по-долу, приех представения от страните проект за нотариален акт.**********

След като изясних волята на страните и фактическото положение, запознах ги ясно, и

предишен идентификатор: **няма**, номер по предходен план: **022002**, при граници на имота: имоти с идентификатори 32860.22.7, 32860.22.6, 32860.22.3, 32860.22.12, 32860.22.1;**********

10. ПОЗЕМЛЕН ИМОТ с идентификатор 32860.44.12 /три две осем шест нула точка четири четири точка едно две/ по кадастралната карта и кадастралните регистри на **с. Искър**, общ. Вълчи дол, обл. Варна, одобрени със Заповед РД-18-76 от 28.07.2016г. на Изп. директор на АГКК, последно изменение на кадастралната карта и кадастралните регистри, засягащо поземления имот е от 26.11.2019г., адрес на поземления имот: местност **„Дренака"**, с площ от **13 995 кв.м** /тринадесет хиляди деветстотин деветдесет и пет квадратни метра/, с трайно предназначение на територията: **Земеделска**, с начин на трайно ползване: **Нива**, категория на земята: **Трета**, предишен идентификатор: **няма**, номер по предходен план: **044012**, при граници на имота: имоти с идентификатори 32860.44.13, 32860.44.34, 32860.44.11, 32860.44.15.**********

11. ПОЗЕМЛЕН ИМОТ с идентификатор 32860.40.13 /три две осем шест нула точка четири нула точка едно три/ по кадастралната карта и кадастралните регистри на **с. Искър**, общ. Вълчи дол, обл. Варна, одобрени със Заповед РД-18-76 от 28.07.2016г. на Изп. директор на АГКК, адрес на поземления имот: местност **„Тополите"**, с площ от **47 995 кв.м** /четиридесет и седем хиляди деветстотин деветдесет и пет квадратни метра/, с трайно предназначение на територията: **Земеделска**, с начин на трайно ползване: **Нива**, категория на земята: **Трета**, предишен идентификатор: **няма**, номер по предходен план: **040013**, при граници на имота: имоти с идентификатори 32860.40.40, 32860.40.12, 32860.40.29, 32860.40.32, 32860.40.39, 32860.40.26.****

12. ПОЗЕМЛЕН ИМОТ с идентификатор 21717.22.6 /две едно седем едно седем точка две две точка шест/ по кадастралната карта и кадастралните регистри на **с. Добротич**, общ. Вълчи дол, обл. Варна, одобрени със Заповед РД-18-73/28.07.2016г. на Изп. директор на АГКК, адрес на поземления имот: местност **„Балабана"**, с площ от **8 000 кв.м** /осем хиляди квадратни метра/, с трайно предназначение на територията: **Земеделска,** с начин на трайно ползване: **Нива,** категория на земята: **Трета,** предишен идентификатор: **няма,** номер по предходен план: **022006,** при граници на имота: имоти с идентификатори 21645.28.92, 21717.22.7, 21717.22.24, 21717.22.25 и 21717.22.5.**********

13. ПОЗЕМЛЕН ИМОТ с идентификатор 21717.45.57 /две едно седем едно седем точка четири пет точка пет седем/ по кадастралната карта и кадастралните регистри на **с. Добротич**, общ. Вълчи дол, обл. Варна, одобрени със Заповед РД-18-73/28.07.2016г. на Изп. директор на АГКК, адрес на поземления имот: местност **„Фъндаклък"**, с площ от **9 479 кв.м** /девет хиляди четиристотин седемдесет и девет квадратни метра/, с трайно предназначение на територията: **Земеделска,** с начин на трайно ползване: **Нива,** категория на земята: **Трета,** предишен идентификатор: **няма,** номер по предходен план: **045047,** при граници на имота: имоти с идентификатори 21717.45.55, 21717.45.13, 21717.45.30, 21717.45.31, 21717.45.11 и 21717.45.46.***

14. ПОЗЕМЛЕН ИМОТ с идентификатор 21717.54.41 /две едно седем едно седем точка пет четири точка четири едно/ по кадастралната карта и кадастралните регистри на **с. Добротич**, общ. Вълчи дол, обл. Варна, одобрени със Заповед РД-18-73/28.07.2016г. на Изп. директор на АГКК, адрес на поземления имот: местност **„Татар асан"**, с площ от **8 479 кв.м** /осем хиляди четиристотин седемдесет и девет квадратни метра/, с трайно предназначение на територията: **Земеделска,** с начин на трайно ползване: **Нива,** категория на земята: **Трета,** предишен идентификатор: **няма,** номер по предходен план: **054041,** при граници на имота: имоти с идентификатори 21717.54.24, 21717.54.40, 21717.54.42, 21717.54.22, 21717.54.3 и 21717.54.2.****

15. ПОЗЕМЛЕН ИМОТ с идентификатор 21717.58.29 /две едно седем едно седем точка пет осем точка две девет/ по кадастралната карта и кадастралните регистри на **с. Добротич**, общ. Вълчи дол, обл. Варна, одобрени със Заповед РД-18-73/28.07.2016г. на Изп. директор на АГКК, адрес на поземления имот: местност **„Татар асан"**, с площ от **16 325 кв.м** /шестнадесет хиляди триста двадесет и пет квадратни метра/, с трайно предназначение на територията: **Земеделска,** с начин на трайно ползване: **Нива,** категория на земята: **Трета,** предишен идентификатор: **няма,** номер по предходен план: **058029,** при граници на имота: имоти с идентификатори 21717.58.30, 21717.58.10, 21717.58.12, 21717.58.28 и 21717.52.44.**********

16. ПОЗЕМЛЕН ИМОТ с идентификатор 21717.60.50 /две едно седем едно седем точка шест нула точка пет нула/ по кадастралната карта и кадастралните регистри на **с. Добротич**, общ. Вълчи дол, обл. Варна, одобрени със Заповед РД-18-73/28.07.2016г. на Изп. директор на АГКК, адрес на поземления имот: местност **„Чокур тарла"**, с площ от **11 793 кв.м** /единадесет хиляди седемстотин деветдесет и три квадратни метра/, с трайно предназначение на територията: **Земеделска,** с начин на трайно ползване: **Нива,** категория на земята: **Четвърта,** предишен идентификатор: **няма,** номер по предходен план: **060050,** при граници на имота: имоти с идентификатори 21717.60.40, 21717.60.49, 21717.60.52, 21717.60.38, 21717.60.7, 21717.60.6, 21717.60.5;**********

недвусмислено с правните последици на договора, който сключват, актът се прочете на страните, и след одобрението му, се подписа от страните и от мен– Нотариуса.**********

При съставянето на акта бяха представени следните документи: Нотариален акт, вписан в СВ при АВ гр. Девня с акт № 43, том 9, дело 1663, вх. рег. 3043 на 12.11.2019г.; Нотариален акт, вписан в СВ при АВ гр. Девня с акт № 152, том 7, дело 1342, вх. рег. 1923 на 29.06.2011г.; Нотариален акт, вписан в СВ при АВ гр. Девня с акт № 44, том VII, дело 1281, вх. рег. 2481 на 15.12.2003г.; Нотариален акт, вписан в СВ при АВ гр. Девня с акт № 80, том V, дело 909, вх. рег. 1910 на 19.08.2004г.; Нотариален акт, вписан в СВ при АВ гр. Девня с акт № 2, том IV, дело 631, вх. рег. 1083 на 23.03.2007г.; Нотариален акт, вписан в СВ при АВ гр. Девня с акт № 81, том I, дело 80, вх. рег. 336 на 20.02.2003г.; Нотариален акт, вписан в СВ при АВ гр. Девня с акт № 142, том 12, дело 2297, вх. рег. 3374 на 14.11.2011г.; Нотариален акт, вписан в СВ при АВ гр. Девня с акт № 81, том I, дело 86, вх. рег. 336 на 20.02.2003г.; Скици № 15-476151, № 15-476159, № 15-476156, № 15-476154, № 15-476148, № 15-476145, № 15-476140, № 15-476138, №15-476132, № 15-476129, № 15-476160, № 15-476021, № 15-591178, № 15-591171, № 15-591166, № 15-591161, № 15-476311, издадени на 05.05.2021г., № 15-702117, № 15-702110, № 15-702092, № 15-702057, издадени на 29.06.2021г. от СГКК–гр.Варна; Удостоверения за данъчна оценка с изх. № 5307000993, № 5307000994, № 5307000995, № 5307000991, № 5307000992, № 5307000990, № 5307000999, № 5307000998, № 5307000997, № 5307000996, № 5307000989, № 5307000988, № 5307000982, № 5307000983, № 5307000984, № 5307000985, № 5307000981, издадени на 24-25.06.2021г. от Отдел „МДТНП" при Община Вълчи дол; Удостоверения за данъчна оценка с изх. № 5307001145, № 5307001144, № 5307001147, № 530701146, издадени на 12.07.2021г. от Отдел „МДТНП" при Община Вълчи дол, Декларации по чл. 25 ал.8 от ЗННД и по чл. 264 ал. 1 от ДОПК; Квитанция за платена такса вписване и данък по ЗМДТ.**********

ДАРИТЕЛ: Даниил Добрилов Порданов

ДАРЕН: Желуска Трендафилова Попова
/пълномощник/

НОТАРИУС:

НОТАРИУС № 465 * РЕПУБЛИКА БЪЛГАРИЯ *
Велин Майсторов
Район на действие
Р.С. Девня

ПРАЗНА
СТРАНИЦА



...на такса по ЗННД ...материален интерес: 6 195,40 лв. ..... 111,04.....лв. .....10,00.....лв. .....лв. .....г. ...т.....2021.....г. .....121,04..... лв.	Вписване по ЗС/ПВ Служба по вписванията Вх. рег. № 1505 дв.вх.№ 1491 от 25.06.21 г. Акт № 99 том 5 дело 90 /2021г. Партидна книга: том..... стр..... № по имотна партида..... Такса за вписване по ЗДТ 10 лв. Кв. № .....от .....г. СЪДИЯ ПО ВПИСВАНИЯТА: .....



НОТАРИАЛЕН АКТ
ЗА ДАРЕНИЕ НА НЕДВИЖИМ ИМОТ

№ 118 том III рег. № 2958 дело № 461 от 25.06.2021год.

Днес, 25.06.2021 год. /двадесет и пети юни две хиляди двадесет и първа година/, пред мен, **Велин Майсторов-** Нотариус с район на действие Районен Съд гр. Девня, вписан в регистъра на Нотариалната камара под № 465 в кантората ми в гр. Девня, се явиха от една страна: **Желязка Трендафилова Вълчева, ЕГН** [redacted] притежаващ лична карта № [redacted] на 12.05.2021, от МВР-Варна, Постоянен адрес: обл. Варна, общ. Вълчи дол, гр. Вълчи дол, ул. "Оборище" № 19, като **Дарител** и от друга страна: **Катина Добромирова Йорданова, ЕГН** [redacted] притежаваща лична карта № [redacted] изд. на 25.02.2015, от МВР-Варна, постоянен адрес: обл. Варна, общ. Варна, гр. Варна, ж.к. "Чайка" № 98, вх. 2, ет. 2, ап. № 6, като **Дарен** и след като се уверих в тяхната самоличност и дееспособност, същите ми заявиха, че сключват следния договор:**********

I. Желязка Трендафилова Вълчева ДАРЯВА на дъщеря си Катина Добромирова Йорданова собствените си недвижими имоти, придобити чрез дарение и в лична собственост, а именно:**********

1. ПОЗЕМЛЕН ИМОТ с идентификатор 48524.19.13 (четири осем пет две четири точка едно девет точка едно три) по кадастралната карта и кадастралните регистри на **с. Михалич**, общ. Вълчи дол, обл. Варна, одобрена със Заповед РД-18-79/ 28.07.2016г. на Изп. директор на АГКК, адрес на поземления имот: местност **„Кара керес"**, с площ от **5 000 кв.м** (пет хиляди квадратни метра), с трайно предназначение на територията: **Земеделска,** с начин на трайно ползване: **Нива,** категория на земята: **Трета,** предишен идентификатор: **няма,** номер по предходен план: **019013,** при съседи: 48524.19.47, 48524.19.36, 48524.19.35, 48524.19.34, 48524.19.14, 48524.19.56.**********

2. ПОЗЕМЛЕН ИМОТ с идентификатор 48524.26.16 (четири осем пет две четири точка две шест точка едно шест) по кадастралната карта и кадастралните регистри на **с. Михалич**, общ. Вълчи дол, обл. Варна, одобрена със Заповед РД-18-79/ 28.07.2016г. на Изп. директор на АГКК, адрес на поземления имот: местност **„Чаир карши"**, с площ от **7 001 кв.м** (седем хиляди и един квадратни метра), с трайно предназначение на територията: **Земеделска,** с начин на трайно ползване: **Нива,** категория на земята: **Четвърта,** предишен идентификатор: **няма,** номер по предходен план: **026016,** при съседи: 48524.26.52, 48524.26.17, 48524.27.1 и 48524.26.15.**********

3. ПОЗЕМЛЕН ИМОТ с идентификатор 35506.18.44 (три пет пет нула шест точка едно осем точка четири четири) по кадастралната карта и кадастралните регистри на **с. Калоян**, общ. Вълчи дол, обл. Варна, одобрена със Заповед РД-18-78/ 28.07.2016г. на Изп. директор на АГКК, адрес на поземления имот: местност **„Гьолджа алан"**, с площ

от **5 201 кв.м** (пет хиляди двеста и един квадратни метра), с трайно предназначение на територията: **Земеделска,** с начин на трайно ползване: **Нива,** категория на земята: **Трета,** предишен идентификатор: **няма,** номер по предходен план: **018044,** при съседи: 35506.18.3, 35506.18.34, 35506.18.24 и 35506.18.43.**********

4. ПОЗЕМЛЕН ИМОТ с идентификатор 35506.19.5 (три пет пет нула шест точка едно девет точка пет) по кадастралната карта и кадастралните регистри на **с. Калоян,** общ. Вълчи дол, обл. Варна, одобрена със Заповед РД-18-78/28.07.2016г. на Изп. директор на АГКК, адрес на поземления имот: местност **„Гьолджа алан",** с площ от **7 002 кв.м** (седем хиляди и два квадратни метра), с трайно предназначение на територията: **Земеделска,** с начин на трайно ползване: **Нива,** категория на земята: **Трета,** предишен идентификатор: **няма,** номер по предходен план: **019005,** при съседи: 35506.19.13, 35506.19.6, 35506.19.61 и 35506.19.4.**********

5. ПОЗЕМЛЕН ИМОТ с идентификатор 35506.15.35 (три пет пет нула шест точка едно пет точка три пет) по кадастралната карта и кадастралните регистри на **с. Калоян,** общ. Вълчи дол, обл. Варна, одобрена със Заповед РД-18-78/28.07.2016г. на Изп. директор на АГКК, адрес на поземления имот: местност **„Кумнук",** с площ от **12 684 кв.м** (дванадесет хиляди шестстотин осемдесет и четири квадратни метра), с трайно предназначение на територията: **Земеделска,** с начин на трайно ползване: **Нива,** категория на земята: **Трета,** предишен идентификатор: **няма,** номер по предходен план: **015035,** при съседи: 35506.15.19, 35506.15.18, 35506.15.5, 35506.15.33 и 35506.15.36.****

6. ПОЗЕМЛЕН ИМОТ с идентификатор 27629.40.16 (две седем шест две девет точка четири нула точка едно шест) по кадастралната карта и кадастралните регистри на **с. Есеница**, общ. Вълчи дол, обл. Варна, одобрена със Заповед РД-18-74/28.07.2016г. на Изп. директор на АГКК, адрес на поземления имот: местност **„Сърта",** с площ от **2 999 кв.м** (две хиляди деветстотин деветдесет и девет квадратни метра), с трайно предназначение на територията: **Земеделска,** с начин на трайно ползване: **Нива,** категория на земята: **Трета,** предишен идентификатор: **няма,** номер по предходен план: **040016,** при съседи: 27629.40.20, 27629.40.15, 27629.41.44, 27627.40.7 и 27629.40.21.****

7. ПОЗЕМЛЕН ИМОТ с идентификатор 27629.37.1 (две седем шест две девет точка три седем точка едно) по кадастралната карта и кадастралните регистри на **с. Есеница**, общ. Вълчи дол, обл. Варна, одобрена със Заповед РД-18-74/ 28.07.2016г. на Изп. директор на АГКК, адрес на поземления имот: местност **„Мандра",** с площ от **3 000 кв.м** (три хиляди квадратни метра), с трайно предназначение на територията: **Земеделска,** с начин на трайно ползване: **Нива,** категория на земята: **Трета,** предишен идентификатор: **няма,** номер по предходен план: **037001,** при съседи: 27629.37.23, 27629.37.2, 27627.37.3 и 27629.37.24.**********

8. ПОЗЕМЛЕН ИМОТ с идентификатор 27629.40.15 (две седем шест две девет точка четири нула точка едно пет) по кадастралната карта и кадастралните регистри на **с. Есеница**, общ. Вълчи дол, обл. Варна, одобрена със Заповед РД-18-74/ 28.07.2016г. на Изп. директор на АГКК, адрес на поземления имот: местност **„Сърта",** с площ от **3 000 кв.м** (три хиляди квадратни метра), с трайно предназначение на територията: **Земеделска,** с начин на трайно ползване: **Нива,** категория на земята: **Трета,** предишен идентификатор: **няма,** номер по предходен план: **040015,** при съседи: 27629.40.10, 27629.40.8, 27627.41.44, 27629.40.16 и 27629.40.20.**********

Дарителят Желязка Трендафилова Вълчева си запазва пожизнено и безвъзмездно право да получава рентата върху даряваните недвижими имоти до края на живота си;**********

Общата данъчна оценка на имотите, описани по-горе е 6 195,40 лв. (шест хиляди сто деветдесет и пет лева и четиридесет стотинки).**********

II. Дарената **Катина Добромирова Йорданова** заяви, че е съгласна и приема с благодарност направеното дарение на недвижими имоти, посочени в т. I от настоящия договор при условието на запазено пожизнено и безвъзмездно получаване на рентата върху даряваните имоти за **Желязка Трендафилова Вълчева**.**********

Участващите в нотариалното производство заявиха, че са съгласни с всички клаузи на договора за дарение и са запознати ясно и недвусмислено с правните му последици, с

оглед правата и интересите си.**********

След като се убедих в самоличност и дееспособност на страните, че дарителят е собственик на даряваните недвижими имоти и че същият няма непогасени публични, държавни и общински задължения, няма наложена обезпечителна мярка по Закона за отнемане в полза на държавата на имущество придобито от престъпна дейност и че са спазени особените изисквания на закона, и след като страните ми заявиха, че нямат други документи от значение за това дарение, освен представените и подробно описани по-долу, приех представения от страните проект за нотариален акт.**********

След като изясних волята на страните и фактическото положение, запознах ги ясно, и недвусмислено с правните последици на договора, който сключват, актът се прочете на страните, и след одобрението му, се подписа от страните и от мен– Нотариуса.*********

При съставянето на акта бяха представени следните документи: Нотариален акт, вписан в СВ при АВ гр. Девня с акт № 141, том 12, дело 2360, вх. рег. 4649 на 09.12.2013г.; Скици № 15-476297, № 15-476307, № 15-476263, № 15-476267, № 15-476258, № 15-476083, № 15-476062 и № 15-476069, издадени на 05.05.2021г. от СГКК–гр.Варна; Удостоверения за данъчна оценка с изх. № 5307000900, № 5307000899, № 5307000869, № 5307000868, № 5307000870, № 5307000871, № 5307000873 и № 5307000872, издадени на 15.06.2021г. от Отдел „МДТНП" при Община Вълчи дол; Декларации по чл. 25 ал.8 от ЗННД и по чл. 264 ал. 1 от ДОПК; Квитанция за платена такса вписване.**********

ДАРИТЕЛ: Женука Тиндафилова Вълчева

ДАРЕН: Катина Добромирова Йорданова

НОТАРИУС:

НОТАРИУС № 465 * РЕПУБЛИКА БЪЛГАРИЯ *
Велин Майсторов
Район на действие Р.С. ДЕВНЯ

ПРАЗНА
СТРАНИЦА

отариална такса по ЗННД
чван материален интерес: .
……116 770,20…… лв.
……764,04……лв.
…… 30,00……лв.
……лв.
……от……г.
……от……2011……г.

Всичко: ……794,04…… лв.

Вписване по ЗС/ПВ
Служба по вписванията
Вх. рег. N 2075 от 13-07-2011
Акт N 51 том 8 дело 1176/11 г.
Партидна книга: том..... стр. .....
N по имотна партида.....
Такса за вписване по ЗДТ 116,77 лв.
Кв. N .....от .....г.

СЪДИЯ ПО ВПИСВАНИЯТА:

.....

АГЕНЦИЯ ПО ВПИСВАНИЯТА Служба по вписванията

НОТАРИАЛЕН АКТ
ЗА ДАРЕНИЕ НА НЕДВИЖИМИ ИМОТИ

№ 125 том III рег. № 3365 дело 443 от 11.07.2011год.

Днес 11.07. 2011 /единадесети юли две хиляди и единадесета / година пред мен **ВЕЛИН МАЙСТОРОВ** - Нотариус с район на действие Районен Съд гр. Девня, вписан в регистъра на Нотариалната камара под № 465 в канцеларията ми в гр. Девня, се явиха: **КАТИНА ДОБРОМИРОВА ЙОРДАНОВА,** [redacted] с постоянен адрес: гр.София, ул."Солун" №51, ет.6, ап.12, с лична карта [redacted] издадена на 16.09.2008 г. от МВР-София, от една страна като **ДАРИТЕЛ**, и от друга страна: КАТИНА ДОБРОМИРОВА ЙОРДАНОВА, [redacted] с постоянен адрес: гр.София, ул."Солун" №51, ет.6, ап.12, с лична карта [redacted] на 16.09.2008 г. от МВР-София, действаща като майка и законен представител на малолетното си дете – **СИМОН СВЕТОЗАР БОНЕВА,** ЕГН [redacted] с постоянен адрес: гр.София, ул."Солун" №51, ет.6, ап.12 като **НАДАРЕН** и след като се уверих в тяхната самоличност и дееспособност, същите ми заявиха, че сключват следния договор.----------

I.КАТИНА ДОБРОМИРОВА ЙОРДАНОВА дарява на дъщеря си **СИМОН СВЕТОЗАР БОНЕВА,** чрез своята майка и законен представител КАТИНА ДОБРОМИРОВА ЙОРДАНОВА следните свои собствени недвижими имоти, находящи се в землищата на с. Добротич, общ. Вълчи дол, ЕКАТТЕ 21717 /две, едно, седем, едно, седем /, с. Калоян, общ. Вълчи дол, ЕКАТТЕ 35506 /три, пет, пет, нула, шест/, с. Есеница ,общ. Вълчи дол, ЕКАТТЕ 27629 /две, седем, шест, две, девет /, а именно:----------

1. ПОЗЕМЛЕН ИМОТ № 022012/нула две две нула едно две /, находящ се в землището на **с. Добротич**, с ЕКАТТЕ 21717 /две едно седем едно седем/, общ. Вълчи дол, обл. Варна , в местността „ **Балабана** ", целият с площ от **10,599 дка**/десет дка петстотин деветдесет и девет кв.м/, с начин на трайно ползване – **полска култура** , категория на земята при неполивни условия –**трета,** при граници: Землищна граница, имот № 022011 ,имот № 022029 , имот № 022030, имот № 022013. Право на преминаване през имот №022013. Данъчната оценка на описания по-горе недвижим поземлен имот е в размер на 1402.20 лв./хиляда четиристотин и два лева и двадесет ст./.----------

2. ПОЗЕМЛЕН ИМОТ № 040003 /нула четири нула нула нула три /, находящ се в землището на **с. Добротич**, с ЕКАТТЕ 21717 /две едно седем едно седем/, общ. Вълчи дол, обл. Варна , в местността „ **Енели ардъ** ", целият с площ от **10,000 дка** /десет дка /, с начин на трайно ползване – **ПОЛСКА КУЛТУРА** , категория на земята при неполивни условия –**трета,** при граници: имот № 040002 , имот № 000107 – полски път ,имот № 040004 , имот №040017 , имот № 040010. Право на преминаване през имот №040004. Данъчната оценка на описания по-горе недвижим поземлен имот е в размер на 1323.00лв./хиляда триста двадесет и три лева и нула ст./.----------

3. ПОЗЕМЛЕН ИМОТ № 050026 /нула пет нула нула две шест /, находящ се в землището на **с. Добротич**, с ЕКАТТЕ 21717 /две едно седем едно седем/, общ. Вълчи дол, обл. Варна , в местността „ **Карши** ", целият с площ от **4,999 дка** /четири дка деветстотин деветдесет и девет кв. м/, с начин на трайно ползване – **ПОЛСКА КУЛТУРА** , категория на земята при неполивни условия –**трета,** при граници: имот № 050027 , имот № 050013 , имот № 050014,имот № 050025, имот № 000126 – полски път. Данъчната оценка на описания по-горе недвижим поземлен имот е в размер на 771.60 лв./седемстотин седемдесет и един лева и шестдесет ст./.----------

4. ПОЗЕМЛЕН ИМОТ № 061030 /нула шест едно нула три нула /, находящ се в землището на **с. Добротич**, с ЕКАТТЕ 21717 /две едно седем едно седем/, общ. Вълчи дол, обл. Варна , в местността „ **Чокур тарла** ", целият с площ от **10,000 дка** /десет дка/, с начин на трайно ползване – **ПОЛСКА КУЛТУРА** , категория на земята при неполивни условия –**трета,** при граници: имот № 061050 , имот №061031, имот № 000135-полски път , имот № 000134 – полски път.Върху имота има учредено право на строеж. Данъчната оценка на описания по-горе недвижим поземлен имот е в размер на 1176.00лв./хиляда сто седемдесет и шест лева и нула ст./----------

5. ПОЗЕМЛЕН ИМОТ № 016018 /нула едно шест нула едно осем /, находящ се в землището на **с. Добротич**, с ЕКАТТЕ 21717 /две едно седем едно седем/, общ. Вълчи дол, обл. Варна , в местността „

Даа екенли ", целият с площ от **3,002 дка** /три дка и два кв.м/, с начин на трайно ползване – **ПОЛСКА КУЛТУРА** , категория на земята при неполивни условия –**трета,** при граници: имот № 016017 , имот № 000030 – полски път ,имот № 016019 , имот №016040, имот №016041 . Данъчната оценка на описания по-горе недвижим поземлен имот е в размер на 353.00 лв./ триста петдесет и три лева и нула ст./.----------

6. ПОЗЕМЛЕН ИМОТ № 017003 /нула едно седем нула нула три /, находящ се в землището на **с. Добротич**, с ЕКАТТЕ 21717 /две едно седем едно седем/, общ. Вълчи дол, обл. Варна , в местността „ **Мат Мара** ", целият с площ от **4,676 дка** /четири дка шестстотин седемдесет и шест кв.м/, с начин на трайно ползване – **полска култура** , категория на земята при неполивни условия –**трета,** при граници: имот № 017002 ,имот № 000006-полски път , имот № 017004, имот № 017030. Върху имота има учредено право на строеж Данъчната оценка на описания по-горе недвижим поземлен имот е в размер на 618.60 лв./ шестстотин и осемнадесет лева и шестдесет ст./----------

7. ПОЗЕМЛЕН ИМОТ № 037001 /нула три седем нула нула едно /, находящ се в землището на **с. Добротич**, с ЕКАТТЕ 21717 /две едно седем едно седем/, общ. Вълчи дол, обл. Варна , в местността „ **Енели ардъ** ", целият с площ от **5,000 дка** /пет дка/, с начин на трайно ползване – **ПОЛСКА КУЛТУРА** , категория на земята при неполивни условия –**трета,** при граници: имот № 000033 – полски път ,имот № 000110 – полски път , имот № 037002, имот № 037005, имот №037004 . Данъчната оценка на описания по-горе недвижим поземлен имот е в размер на 661.50 лв./шестстотин шестдесет и един лева и петдесет ст./.-

8. ПОЗЕМЛЕН ИМОТ № 045031 /нула четири пет нула три едно/, находящ се в землището на **с. Добротич**, с ЕКАТТЕ 21717 /две едно седем едно седем/, общ. Вълчи дол, обл. Варна , в местността „ **Фъндаклък** ", целият с площ от **16,001 дка** /шестнадесет дка и един кв.м /, с начин на трайно ползване – **ПОЛСКА КУЛТУРА** , категория на земята при неполивни условия –**трета,** при граници: имот № 045012 , имот № 045011 ,имот № 045033 , имот №000119 – полски път , имот №045030. Данъчната оценка на описания по-горе недвижим поземлен имот е в размер на 2 469.80лв./ две хиляди четиристотин шестдесет и девет лева и осемдесет ст./.----------

9. ПОЗЕМЛЕН ИМОТ № 053032 /нула пет три нула три две /, находящ се в землището на **с. Добротич**, с ЕКАТТЕ 21717 /две едно седем едно седем/, общ. Вълчи дол, обл. Варна , в местността „ **Карши** ", целият с площ от **6,001 дка** /шест дка и един кв. м/, с начин на трайно ползване – **ПОЛСКА КУЛТУРА** , категория на земята при неполивни условия –**четвърта,** при граници: имот № 053031 ,имот № 000090 – полски път , имот № 053033, имот №053009, имот № 053008. Право на преминаване през имот № 053031. Право на преминаване през имот № 053033. Върху имота има учредено право на строеж Данъчната оценка на описания по-горе недвижим поземлен имот е в размер на 619.30лв./шестстотин и деветнадесет лева и тридесет ст./.----------

10. ПОЗЕМЛЕН ИМОТ № 054008 /нула пет четири нула нула осем /, находящ се в землището на **с. Добротич**, с ЕКАТТЕ 21717 /две едно седем едно седем/, общ. Вълчи дол, обл. Варна , в местността „ **Татар Асан** ", целият с площ от **6,999 дка** /шест дка деветстотин деветдесет и девет кв.м/, с начин на трайно ползване – **ПОЛСКА КУЛТУРА** , категория на земята при неполивни условия –**трета,** при граници: имот № 054007 , имот № 000127 – полски път ,имот № 054009 , имот №054015, имот №054016 . Върху имота има следните ограничения: 1 /едно/ Главна водопроводна мрежа. Над водопровода и на 3 м от двете му страни се забранява разполагане на трайни и временни постройки ,и трайни насаждения. Право на преминаване през имот № 054007. Право на преминаване през имот № 054009. Върху имота има учредено право на строеж. Данъчната оценка на описания по-горе недвижим поземлен имот е в размер на 1 080,30лв./хиляда и осемдесет лева и тридесет ст./.----------

11. ПОЗЕМЛЕН ИМОТ № 059032 /нула пет девет нула три две /, находящ се в землището на **с. Добротич**, с ЕКАТТЕ 21717 /две едно седем едно седем/, общ. Вълчи дол, обл. Варна , в местността „ **Татар Асан** ", целият с площ от **10,001 дка** /десет дка и един кв.м/, с начин на трайно ползване – **ПОЛСКА КУЛТУРА** , категория на земята при неполивни условия –**трета,** при граници: имот № 059013 ,имот № 059033 , имот № 000138 – полски път, имот № 059031, имот №059014 . Данъчната оценка на описания по-горе недвижим поземлен имот е в размер на 1 176.10лв./хиляда сто седемдесет и шест лева и десет ст./.-----

12. ПОЗЕМЛЕН ИМОТ № 059030 /нула пет девет нула три нула/, находящ се в землището на **с. Добротич**, с ЕКАТТЕ 21717 /две едно седем едно седем/, общ. Вълчи дол, обл. Варна , в местността „ **Татар Асан** ", целият с площ от **11,001 дка** /единадесет дка и един кв.м/, с начин на трайно ползване – **полска култура** , категория на земята при неполивни условия –**трета,** при граници: имот № 059014 , имот № 059031, имот № 000138 – полски път ,имот № 059029 , имот №059015. Върху имота има учредено право на строеж. Данъчната оценка на описания по-горе недвижим поземлен имот е в размер на 1 293,70лв./хиляда двеста деветдесет и три лева и седемдесет ст./.----------

13. ПОЗЕМЛЕН ИМОТ № 045039 /нула четири пет нула три девет /, находящ се в землището на **с. Добротич**, с ЕКАТТЕ 21717 /две едно седем едно седем/, общ. Вълчи дол, обл. Варна , в местността „ **Фъндаклък** ", целият с площ от **19,609 дка** /деветнадесет дка шестстотин и девет кв. м/, с начин на трайно ползване – **ПОЛСКА КУЛТУРА** , категория на земята при неполивни условия –**трета,** при граници: имот № 045004 ,имот № 045003 , имот № 045002,имот № 045001, имот № 000033 – полски път, имот № 000117- полски път ,имот № 000118 - водоем , имот № 000117 – полски път ,имот № 000033 – полски път, имот № 000119 – полски път, имот №045038 . Върху имота има следните ограничения: 1/едно/ Главна водопроводна мрежа.Над водопровода и на 3 м от двете му страни се забранява разполагане на трайни и временни постройки ,и трайни насаждения. Върху имота има учредено право на строеж. Данъчната оценка на описания по-горе недвижим поземлен имот е в размер на 3 026.60лв./ три хиляди двадесет и шест лева и шестдесет ст./.----------

14. ПОЗЕМЛЕН ИМОТ № 031011 /нула три едно нула едно едно /, находящ се в землището на

с. Добротич, с ЕКАТТЕ 21717 /две едно седем едно седем/, общ. Вълчи дол, обл. Варна , в местността „ **Старите лозя** ", целият с площ от **3,000 дка** /три дка/, с начин на трайно ползване – **ПОЛСКА КУЛТУРА** , категория на земята при неполивни условия –**трета,** при граници: имот № 031010 , имот №000093 – полски път, имот № 031012, имот № 000098 – полски път. Данъчната оценка на описания по-горе недвижим поземлен имот е в размер на 463.00 лв./ четиристотин шестдесет и три лева и нула ст./.----------

15. ПОЗЕМЛЕН ИМОТ № 061011 /нула шест едно нула едно едно /, находящ се в землището на **с. Добротич**, с ЕКАТТЕ 21717 /две едно седем едно седем/, общ. Вълчи дол, обл. Варна , в местността „ **Чокур тарла** ", целият с площ от **2,759 дка** /два дка седемстотин петдесет и девет кв.м/, с начин на трайно ползване – **ПОЛСКА КУЛТУРА** , категория на земята при не поливни условия –**четвърта,** при граници: имот № 061010 , имот № 061040 ,имот № 061012 , имот №000138 – полски път. Данъчната оценка на описания по-горе недвижим поземлен имот е в размер на 284.70лв./двеста осемдесет и четири лева и седемдесет ст./.----------

16. ПОЗЕМЛЕН ИМОТ № 050030 /нула пет нула нула три нула /, находящ се в землището на **с. Добротич**, с ЕКАТТЕ 21717 /две едно седем едно седем/, общ. Вълчи дол, обл. Варна , в местността „ **Карши** ", целият с площ от **10,001 дка** /десет дка и един кв.м/, с начин на трайно ползване – **ПОЛСКА КУЛТУРА** , категория на земята при неполивни условия –**трета,** при граници: имот № 050031 ,имот № 050007, имот № 050008, имот № 050029, имот №000126 – полски път. Върху имота има учредено право на строеж.Данъчната оценка на описания по-горе недвижим поземлен имот е в размер на 1 543.70лв./хиляда петстотин четиридесет и три лева и седемдесет ст./.----------

17. ПОЗЕМЛЕН ИМОТ № 059027 /нула пет девет нула две седем /, находящ се в землището на **с. Добротич**, с ЕКАТТЕ 21717 /две едно седем едно седем/, общ. Вълчи дол, обл. Варна , в местността „ **Татар Асан** ", целият с площ от **8,770 дка** /осем дка седемстотин и седемдесет кв.м/, с начин на трайно ползване – **ПОЛСКА КУЛТУРА** , категория на земята при неполивни условия –**трета,** при граници: имот № 059016 ,имот № 059028 , имот № 000138 – полски път, имот № 059026, имот №059017 . Данъчната оценка на описания по-горе недвижим поземлен имот е в размер на 1 031.40лв./ хиляда тридесет и един лева и четиридесет ст./.----------

18. ПОЗЕМЛЕН ИМОТ № 026005 /нула две шест нула нула пет/, находящ се в землището на **с. Добротич**, с ЕКАТТЕ 21717 /две едно седем едно седем/, общ. Вълчи дол, обл. Варна , в местност „ **Къд юрлу** ", целият с площ от **5,001 дка** /пет дка и един кв.м /, с начин на трайно ползване – **полска култура** , категория на земята при неполивни условия –**трета,** при граници: имот № 000081- жил. територия , имот № 026004 ,имот № 000080 – полски път , имот №026006, имот №010140 . Данъчната оценка на описания по-горе недвижим поземлен имот е в размер на 771,90 лв./седемстотин седемдесет и един лева и деветдесет ст./.----------

19. ПОЗЕМЛЕН ИМОТ № 027005 /нула две седем нула нула пет /, находящ се в землището на **с. Добротич**, с ЕКАТТЕ 21717 /две едно седем едно седем/, общ. Вълчи дол, обл. Варна , в местността „ **Къд юрлу** ", целият с площ от **5,999 дка**/пет дка деветстотин деветдесет и девет кв. м/, с начин на трайно ползване – **полска култура** , категория на земята при неполивни условия –**трета,** при граници: имот № 027004 ,имот № 027018 , имот № 027006, имот №000091 – полски път. Върху имота има учредено право на строеж Данъчната оценка на описания по-горе недвижим поземлен имот е в размер на 925,90 лв./ деветстотин двадесет и пет лева и деветдесет ст./.----------

20. ПОЗЕМЛЕН ИМОТ № 059013 /нула пет девет нула едно три /, находящ се в землището на **с. Добротич**, с ЕКАТТЕ 21717 /две едно седем едно седем/, общ. Вълчи дол, обл. Варна , в местността „ **Татар Асан** ", целият с площ от **25,301 дка** /двадесет и пет дка триста и един кв.м/, с начин на трайно ползване – **ПОЛСКА КУЛТУРА** , категория на земята при неполивни условия –**трета,** при граници: имот № 000131 – полски път, имот № 059012, имот № 059033 , имот №059032, имот №059014 . Данъчната оценка на описания по-горе недвижим поземлен имот е в размер на 3 347,30лв./три хиляди триста четиридесет и седем лева и тридесет ст./.----------

21. ПОЗЕМЛЕН ИМОТ № 042030 /нула четири две нула три нула /, находящ се в землището на **с. Добротич**, с ЕКАТТЕ 21717 /две едно седем едно седем/, общ. Вълчи дол, обл. Варна , в местността „ **Салкъма** ", целият с площ от **9,420 дка** /девет дка четиристотин и двадесет кв.м/, с начин на трайно ползване – **ПОЛСКА КУЛТУРА** , категория на земята при неполивни условия –**трета,** при граници: имот № 042002 ,имот № 042001 , имот № 042031, имот №000114 – полски път, имот №042029. Данъчната оценка на описания по-горе недвижим поземлен имот е в размер на 1 246.30лв./хиляда двеста четиридесет и шест лева и тридесет ст/.----------

22. ПОЗЕМЛЕН ИМОТ № 022020 /нула две две нула две нула/, находящ се в землището на **с. Добротич**, с ЕКАТТЕ 21717 /две едно седем едно седем/, общ. Вълчи дол, обл. Варна , в местността „ **Балабана** ", целият с площ от **3,000 дка** /три дка/, с начин на трайно ползване – **полска култура** , категория на земята при неполивни условия –**трета,** при граници: имот № 022009 , имот № 022021, имот № 000028 – полски път ,имот № 022019. Данъчната оценка на описания по-горе недвижим поземлен имот е в размер на 396,90 лв./ триста деветдесет и шест лева и деветдесет ст./.----------

23. ПОЗЕМЛЕН ИМОТ № 060033 /нула шест нула нула три три /, находящ се в землището на **с. Добротич**, с ЕКАТТЕ 21717 /две едно седем едно седем/, общ. Вълчи дол, обл. Варна , в местността „ **Чокур тарла** ", целият с площ от **11,175 дка** /единадесет дка сто седемдесет и пет кв. м/, с начин на трайно ползване – **ПОЛСКА КУЛТУРА** , категория на земята при неполивни условия –**трета,** при граници: имот № 060046 ,имот № 060045 , имот № 060044,имот № 060017, имот № 060018 , имот № 060032 , имот № 000136– полски път . Данъчната оценка на описания по-горе недвижим поземлен имот е в размер на 1 314,20лв./хиляда триста и четиринадесет лева и двадесет ст./.----------

24. ПОЗЕМЛЕН ИМОТ № 057017 /нула пет седем нула едно седем /, находящ се в землището на **с. Добротич**, с ЕКАТТЕ 21717 /две едно седем едно седем/, общ. Вълчи дол, обл. Варна , в местността „ **Татар Асан** ", целият с площ от **16,926 дка** /шестнадесет дка деветстотин двадесет и шест кв.м/, с начин на трайно ползване – **ПОЛСКА КУЛТУРА** , категория на земята при неполивни условия –**трета,** при граници: имот № 000130 – полски път , имот №057016, имот № 057021,имот №057020, имот № 000133 – полски път. Данъчната оценка на описания по-горе недвижим поземлен имот е в размер на 2 239,30лв./ две хиляди двеста тридесет и девет лева и тридесет ст./.----------

25. ПОЗЕМЛЕН ИМОТ № 035017 /нула три пет нула едно седем/, находящ се в землището на **с. Добротич**, с ЕКАТТЕ 21717 /две едно седем едно седем/, общ. Вълчи дол, обл. Варна , в местността „ **Енели ардъ** ", целият с площ от **6,541 дка** /шест дка петстотин четиридесет и един кв.м/, с начин на трайно ползване – **ПОЛСКА КУЛТУРА** , категория на земята при не поливни условия –**трета,** при граници: имот № 035018 , имот № 035008 ,имот № 035016, имот №000097 – полски път. Данъчната оценка на описания по-горе недвижим поземлен имот е в размер на 1 009,60лв./ хиляда и девет лева и шестдесет ст./.----------

26. ПОЗЕМЛЕН ИМОТ № 043023/нула четири три нула две три /, находящ се в землището на **с. Добротич**, с ЕКАТТЕ 21717 /две едно седем едно седем/, общ. Вълчи дол, обл. Варна , в местността „ **Салкъма** ", целият с площ от **20,000 дка** /двадесет дка/, с начин на трайно ползване – **ПОЛСКА КУЛТУРА** , категория на земята при неполивни условия –**трета,** при граници: имот № 043005 ,имот № 043024, имот № 000033, имот № 043022, имот №043006 . Върху имота има учредено право на строеж. Данъчната оценка на описания по-горе недвижим поземлен имот е в размер на 2 646,00лв./две хиляди шестстотин четиридесет и шест лева и нула ст./.----------

27. ПОЗЕМЛЕН ИМОТ № 043022/нула четири три нула две две /, находящ се в землището на **с. Добротич**, с ЕКАТТЕ 21717 /две едно седем едно седем/, общ. Вълчи дол, обл. Варна , в местността „ **Салкъма** ", целият с площ от **28,000 дка** /двадесет и осем дка /, с начин на трайно ползване – **ПОЛСКА КУЛТУРА** , категория на земята при неполивни условия –**трета,** при граници: имот № 043006 ,имот № 043023 , имот № 000033 – полски път, имот № 043021, имот №043007. Данъчната оценка на описания по-горе недвижим поземлен имот е в размер на 3 704,40лв./три хиляди седемстотин и четири лева и четиридесет ст./.----------

28. ПОЗЕМЛЕН ИМОТ № 054013 /нула пет четири нула едно три/, находящ се в землището на **с. Добротич**, с ЕКАТТЕ 21717 /две едно седем едно седем/, общ. Вълчи дол, обл. Варна , в местността „ **Татар Асан** ", целият с площ от **10,000 дка** /десет дка /, с начин на трайно ползване – **ПОЛСКА КУЛТУРА** , категория на земята при неполивни условия –**трета,** при граници: имот № 054014 , имот № 054010 ,имот № 054033 , имот №054012, имот № 000122 – полски път . Данъчната оценка на описания по-горе недвижим поземлен имот е в размер на 1323,00лв./ хиляда триста двадесет и три лева и нула ст./.-------

29. ПОЗЕМЛЕН ИМОТ № 013002 /нула едно три нула нула две /, находящ се в землището на **с. Добротич**, с ЕКАТТЕ 21717 /две едно седем едно седем/, общ. Вълчи дол, обл. Варна , в местността „ **Даа екенли** ", целият с площ от **8,000 дка** /осем дка/, с начин на трайно ползване – **ПОЛСКА КУЛТУРА** , категория на земята при неполивни условия –**трета,** при граници: имот № 000003- полски път ,имот № 013001 , имот № 013028, имот №013027, имот №013003. Право на преминаване през имот №013003. Върху имота има учредено право на строеж. Данъчната оценка на описания по-горе недвижим поземлен имот е в размер на 1 058,40 лв./хиляда петдесет и осем лева и четиридесет ст./.----------

30. ПОЗЕМЛЕН ИМОТ № 059060 /нула пет девет нула шест нула /, находящ се в землището на **с. Добротич**, с ЕКАТТЕ 21717 /две едно седем едно седем/, общ. Вълчи дол, обл. Варна , в местността „ **Татар Асан** ", целият с площ от **6,666 дка** /шест дка шестстотин шестдесет и шест кв.м/, с начин на трайно ползване – **ПОЛСКА КУЛТУРА** , категория на земята при неполивни условия –**четвърта,** при граници: имот № 059061, имот № 059010 ,имот № 000131 – полски път , имот №059008. Имотът е образуван от имот № 059009. Право на преминаване за имот № 059061. Данъчната оценка на описания по-горе недвижим поземлен имот е в размер на 773,90лв./ седемстотин седемдесет и три лева и деветдесет ст./

31. ПОЗЕМЛЕН ИМОТ № 053051 /нула пет три нула пет едно /, находящ се в землището на **с. Добротич**, с ЕКАТТЕ 21717 /две едно седем едно седем/, общ. Вълчи дол, обл. Варна , в местността „ **Карши** ", целият с площ от **3,500 дка** /три дка и петстотин кв.м/, с начин на трайно ползване – **ПОЛСКА КУЛТУРА** , категория на земята при неполивни условия –**трета,** при граници: имот № 053050 ,имот № 053049 , имот № 000090 – полски път, имот №053042, имот №053041. Имотът е образуван от имот № 053043. Върху имота има следните ограничения: 1 /едно/ Главна водопроводна мрежа.Над водопровода и на 3 м от двете му страни се забранява разполагане на трайни и временни постройки ,и трайни насаждения. Право на преминаване за имот № 053050. Данъчната оценка на описания по-горе недвижим поземлен имот е в размер на 411,60 лв./четиристотин и единадесет лева и шестдесет ст./.----------

32. ПОЗЕМЛЕН ИМОТ № 049008 /нула четири девет нула нула осем/, находящ се в землището на **с. Добротич**, с ЕКАТТЕ 21717 /две едно седем едно седем/, общ. Вълчи дол, обл. Варна , в местността „ **Карши** ", целият с площ от **10,001 дка** /десет дка и един кв.м /, с начин на трайно ползване – **ПОЛСКА КУЛТУРА** , категория на земята при неполивни условия –**трета,** при граници: имот № 049007 , имот № 049006, имот № 049010 ,имот № 000125- полски път. Право на преминаване през имот № 049010. Върху имота има учредено право на строеж. Данъчната оценка на описания по-горе недвижим поземлен имот е в размер на 1 543,70 лв./хиляда петстотин четиридесет и три лева и седемдесет ст./.----------

33. ПОЗЕМЛЕН ИМОТ № 022030/нула две две нула три нула /, находящ се в землището на **с. Добротич**, с ЕКАТТЕ 21717 /две едно седем едно седем/, общ. Вълчи дол, обл. Варна , в местността „ **Балабана** ", целият с площ от **8,000 дка** /осем дка /, с начин на трайно ползване – **полска култура** ,

категория на земята при неполивни условия –**трета,** при граници: имот № 022029 ,имот № 000028 – полски път , имот № 022014,имот № 022013, имот № 022012 .Имотът е образуван от имот № 022015. Данъчната оценка на описания по-горе недвижим поземлен имот е в размер на 1 058,40 лв./ хиляда петдесет и осем лева и четиридесет ст./.----------

34. ПОЗЕМЛЕН ИМОТ № 045015 /нула четири пет нула едно пет /, находящ се в землището на **с. Добротич**, с ЕКАТТЕ 21717 /две едно седем едно седем/, общ. Вълчи дол, обл. Варна , в местността „ **Фъндаклък** ", целият с площ от **8,999 дка** /осем дка деветстотин деветдесет и девет кв.м/, с начин на трайно ползване – **ПОЛСКА КУЛТУРА** , категория на земята при неполивни условия –**трета,** при граници: имот № 000116– полски път , имот № 045014, имот № 045029,имот № 045028, имот № 045016. Данъчната оценка на описания по-горе недвижим поземлен имот е в размер на 1 190,60лв./ хиляда сто и деветдесет лева и шестдесет ст./.----------

35. ПОЗЕМЛЕН ИМОТ № 042032 /нула четири две нула три две/, находящ се в землището на **с. Добротич**, с ЕКАТТЕ 21717 /две едно седем едно седем/, общ. Вълчи дол, обл. Варна , в местността „ **Салкъма** ", целият с площ от **6,666 дка** /шест дка шестстотин шестдесет и шест кв.м/, с начин на трайно ползване – **ПОЛСКА КУЛТУРА** , категория на земята при не поливни условия –**трета,** при граници: имот № 042033 , имот № 000113 – полски път, имот № 042004 , имот №042025, имот №042024, имот №042023. Имотът е образуван от имот №042005. Върху имота има учредено право на строеж . Данъчната оценка на описания по-горе недвижим поземлен имот е в размер на 783,90лв./седемстотин осемдесет и три лева и деветдесет ст./.----------

36. ПОЗЕМЛЕН ИМОТ № 012021 /нула едно две нула две едно /, находящ се в землището на **с. Добротич**, с ЕКАТТЕ 21717 /две едно седем едно седем/, общ. Вълчи дол, обл. Варна , в местността „ **Даа екенли** ", целият с площ от **5,110 дка** /пет дка сто и десет кв.м/, с начин на трайно ползване – **ПОЛСКА КУЛТУРА** , категория на земята при неполивни условия –**трета,** при граници: имот № 012002 ,имот № 012001, имот № 012022, имот № 000003 – полски път, имот №012020 . Данъчната оценка на описания по-горе недвижим поземлен имот е в размер на 676,10 лв./ шестстотин седемдесет и шест лева и десет ст./.-----

37. ПОЗЕМЛЕН ИМОТ № 037010 /нула три седем нула едно нула /, находящ се в землището на **с. Добротич**, с ЕКАТТЕ 21717 /две едно седем едно седем/, общ. Вълчи дол, обл. Варна , в местността „ **Енели ардъ**", целият с площ от **8,002 дка** /осем дка и два кв.м/, с начин на трайно ползване – **ПОЛСКА КУЛТУРА** , категория на земята при неполивни условия –**трета,** при граници: имот №037009 ,имот № 000110 – полски път, имот № 037011, имот №000033 – полски път . Върху имота има учредено право на строеж. Данъчната оценка на описания по-горе недвижим поземлен имот е в размер на 1 235,10лв./ хиляда двеста тридесет и пет лева и десет ст./.----------

38. ПОЗЕМЛЕН ИМОТ № 036022 /нула три шест нула две две/, находящ се в землището на **с. Добротич**, с ЕКАТТЕ 21717 /две едно седем едно седем/, общ. Вълчи дол, обл. Варна , в местността „ **Енели ардъ** ", целият с площ от **3,909 дка** /три дка деветстотин и девет кв.м /, с начин на трайно ползване – **ПОЛСКА КУЛТУРА** , категория на земята при неполивни условия –**трета,** при граници: имот № 036021 , имот № 036005 ,имот № 036006 , имот № 036016, имот № 000110 – полски път . Имотът е образуван от имот № 036017. Данъчната оценка на описания по-горе недвижим поземлен имот е в размер на 603,40 лв./ шестстотин и три лева и четиридесет ст./.----------

39. ПОЗЕМЛЕН ИМОТ № 061013 /нула шест едно нула едно три /, находящ се в землището на **с. Добротич**, с ЕКАТТЕ 21717 /две едно седем едно седем/, общ. Вълчи дол, обл. Варна , в местността „ **Чокур тарла** ", целият с площ от **5,999 дка** /пет дка деветстотин деветдесет и девет кв.м/, с начин на трайно ползване – **ПОЛСКА КУЛТУРА** , категория на земята при неполивни условия –**трета,** при граници: имот № 000138- полски път ,имот № 061012 , имот № 061039, имот №061014. Данъчната оценка на описания по-горе недвижим поземлен имот е в размер на 705,80лв./седемстотин и пет лева и осемдесет ст./.----------

40. ПОЗЕМЛЕН ИМОТ № 058004 /нула пет осем нула нула четири/, находящ се в землището на **с. Добротич**, с ЕКАТТЕ 21717 /две едно седем едно седем/, общ. Вълчи дол, обл. Варна , в местността „ **Татар Асан** ", целият с площ от **9,199 дка** /девет дка сто деветдесет и девет кв.м/, с начин на трайно ползване – **ПОЛСКА КУЛТУРА** , категория на земята при неполивни условия –**трета,** при граници: имот № 058003, имот № 000133 – полски път, имот № 058020 , имот № 058021, имот № 058016, имот № 058025 Върху имота има учредено право на строеж. Данъчната оценка на описания по-горе недвижим поземлен имот е в размер на 1 081,80лв./хиляда осемдесет и един лева и осемдесет ст./.----------

41. ПОЗЕМЛЕН ИМОТ № 015013 /нула едно пет нула едно три/, находящ се в землището на **с. Добротич**, с ЕКАТТЕ 21717 /две едно седем едно седем/, общ. Вълчи дол, обл. Варна , в местността „ **Даа екенли** ", целият с площ от **3,770 дка** /три дка и седемстотин и седемдесет кв.м/, с начин на трайно ползване – **ПОЛСКА КУЛТУРА** , категория на земята при неполивни условия –**трета,** при граници: имот № 015012 ,имот № 000005 – полски път , имот № 015014 , имот №015032, имот №015033. Данъчната оценка на описания по-горе недвижим поземлен имот е в размер на 498,80лв./ четиристотин деветдесет и осем лева и осемдесет ст./.----------

42. ПОЗЕМЛЕН ИМОТ № 061031 /нула шест едно нула три едно/, находящ се в землището на **с. Добротич**, с ЕКАТТЕ 21717 /две едно седем едно седем/, общ. Вълчи дол, обл. Варна , в местността „ **Чокур тарла** ", целият с площ от **9,998 дка** /девет дка деветстотин деветдесет и осем кв.м/, с начин на трайно ползване – **полска култура** , категория на земята при не поливни условия –**трета,** при граници: имот № 061032 , имот № 000135 – полски път ,имот № 061030 , имот №061050, имот №61026, имот № 061025, имот №061047 . Данъчната оценка на описания по-горе недвижим поземлен имот е в размер на 1 175,80лв./хиляда сто седемдесет и пет лева и осемдесет ст./.----------

43. ПОЗЕМЛЕН ИМОТ № 045009 /нула четири пет нула нула девет/, находящ се в землището на **с. Добротич**, с ЕКАТТЕ 21717 /две едно седем едно седем/, общ. Вълчи дол, обл. Варна , в местността **„Фъндаклък "**, целият с площ от **4,999 дка** /четири дка деветстотин деветдесет и девет кв.м/, с начин на трайно ползване – **ПОЛСКА КУЛТУРА** , категория на земята при неполивни условия –**трета,** при граници: имот № 000116 – полски път ,имот № 045008 , имот № 045037 , имот № 045036, имот № 045032 . Данъчната оценка на описания по-горе недвижим поземлен имот е в размер на 771,60лв./ седемстотин седемдесет и един лева и шестдесет ст./.----------

44. ПОЗЕМЛЕН ИМОТ № 014009 /нула едно четири нула нула девет /, находящ се в землището на **с. Добротич**, с ЕКАТТЕ 21717 /две едно седем едно седем/, общ. Вълчи дол, обл. Варна , в местност „ **Даа екенли "**, целият с площ от **3,634 дка**/три дка шестстотин тридесет и четири кв.м/, с начин на трайно ползване – **ПОЛСКА КУЛТУРА** , категория на земята при неполивни условия –**трета,** при граници: имот № 000004– полски път , имот №014008, имот № 014019,имот № 014020, имот № 014010 . Данъчната оценка на описания по-горе недвижим поземлен имот е в размер на 480,80 лв./ четиристотин и осемдесет лева и осемдесет ст./.----------

45. ПОЗЕМЛЕН ИМОТ № 059022 /нула пет девет нула две две/, находящ се в землището на **с. Добротич**, с ЕКАТТЕ 21717 /две едно седем едно седем/, общ. Вълчи дол, обл. Варна , в местността „ **Татар Асан "**, целият с площ от **3,000 дка** /три дка /, с начин на трайно ползване – **ПОЛСКА КУЛТУРА** , категория на земята при не поливни условия –**трета,** при граници: имот № 059021 , имот № 059053 ,имот № 059025 , имот № 059023, имот № 000133 – полски път. Данъчната оценка на описания по-горе недвижим поземлен имот е в размер на 352,80 лв./триста петдесет и два лева и осемдесет ст./.----------

46. ПОЗЕМЛЕН ИМОТ № 061015 /нула шест едно нула едно пет /, находящ се в землището на **с. Добротич**, с ЕКАТТЕ 21717 /две едно седем едно седем/, общ. Вълчи дол, обл. Варна , в местността „ **Чокур тарла "**, целият с площ от **3,999 дка** /три дка деветстотин деветдесет и десет кв.м/, с начин на трайно ползване – **ПОЛСКА КУЛТУРА** , категория на земята при неполивни условия –**трета,** при граници: имот № 061014 ,имот № 061039, имот № 061016, имот № 000138 – полски път. Данъчната оценка на описания по-горе недвижим поземлен имот е в размер на 470,30лв./четиристотин и седемдесет лева и тридесет ст. ----------

47. ПОЗЕМЛЕН ИМОТ № 031027 /нула три едно нула две седем /, находящ се в землището на **с. Добротич**, с ЕКАТТЕ 21717 /две едно седем едно седем/, общ. Вълчи дол, обл. Варна , в местността „ **Старите лозя"**, целият с площ от **4,719 дка**/четири дка седемстотин и деветнадесет кв.м/, с начин на трайно ползване – **ПОЛСКА КУЛТУРА** , категория на земята при неполивни условия –**трета,** при граници: имот № 031026,имот № 031025 , имот № 031024,имот №031028, имот №000100 – полски път . Данъчната оценка на описания по-горе недвижим поземлен имот е в размер на 728,40лв./ седемстотин двадесет и осем лева и четиридесет ст./.----------

48. ПОЗЕМЛЕН ИМОТ № 045008 /нула четири пет нула нула осем/, находящ се в землището на **с. Добротич**, с ЕКАТТЕ 21717 /две едно седем едно седем/, общ. Вълчи дол, обл. Варна , в местността „ **Фъндаклък "**, целият с площ от **3,001 дка** /три дка и един кв.м /, с начин на трайно ползване – **ПОЛСКА КУЛТУРА** , категория на земята при неполивни условия –**трета,** при граници : имот № 000116 – полски път , имот № 045007 , имот № 045037 , имот № 045009. Данъчната оценка на описания по-горе недвижим поземлен имот е в размер на 463,20лв./ четиристотин шестдесет и три лева и двадесет ст./.----------

49. ПОЗЕМЛЕН ИМОТ № 059023 /нула пет девет нула две три /, находящ се в землището на **с. Добротич**, с ЕКАТТЕ 21717 /две едно седем едно седем/, общ. Вълчи дол, обл. Варна , в местността „ **Татар Асан "**, целият с площ от **3,000 дка** /три дка/, с начин на трайно ползване – **ПОЛСКА КУЛТУРА** , категория на земята при неполивни условия –**трета,** при граници: имот № 059022 ,имот № 059025 , имот № 059024, имот № 000133 – полски път. Данъчната оценка на описания по-горе недвижим поземлен имот е в размер на 352,80лв./триста петдесет и два лева и осемдесет ст./.----------

50. ПОЗЕМЛЕН ИМОТ № 061014 /нула шест едно нула едно четири/, находящ се в землището на **с. Добротич**, с ЕКАТТЕ 21717 /две едно седем едно седем/, общ. Вълчи дол, обл. Варна , в местността „ **Чокур тарла "**, целият с площ от **4,002 дка** /четири дка и два кв.м/, с начин на трайно ползване – **ПОЛСКА КУЛТУРА** , категория на земята при неполивни условия –**трета,** при граници: имот № 061013, имот № 061039, имот № 061015 , имот № 000138 –полски път. Върху имота има учредено право на строеж. Данъчната оценка на описания по-горе недвижим поземлен имот е в размер на 470,30лв./ четиристотин и седемдесет лева и тридесет ст./.----------

51. ПОЗЕМЛЕН ИМОТ № 012016 /нула едно две нула едно шест/, находящ се в землището на **с. Добротич**, с ЕКАТТЕ 21717 /две едно седем едно седем/, общ. Вълчи дол, обл. Варна , в местността „ **Даа екенли "**, целият с площ от **4,875 дка** /четири дка и осемстотин седемдесет и пет кв.м/, с начин на трайно ползване – **ПОЛСКА КУЛТУРА** , категория на земята при неполивни условия –**трета,** при граници: имот № 012011 ,имот № 012010 , имот № 012017 , имот № 000003 – полски път, имот № 012015. Данъчната оценка на описания по-горе недвижим поземлен имот е в размер на 645,00 лв./ шестстотин четиридесет и пет лева и нула ст./.----------

52. ПОЗЕМЛЕН ИМОТ № 059012 /нула пет девет нула едно две/, находящ се в землището на **с. Добротич**, с ЕКАТТЕ 21717 /две едно седем едно седем/, общ. Вълчи дол, обл. Варна , в местността „ **Татар Асан "**, целият с площ от **15,359 дка** /петнадесет дка триста петдесет и девет кв.м/, с начин на трайно ползване – **полска култура** , категория на земята при не поливни условия –**трета,** при граници: имот № 000131 – полски път ,имот № 059011 , имот № 059034, имот № 059033, имот № 059013 . Данъчната оценка на описания по-горе недвижим поземлен имот е в размер на 2 032,00лв./две хиляди тридесет и два лева и нула ст./.----------

53. ПОЗЕМЛЕН ИМОТ № 019001 /нула едно девет нула нула едно/, находящ се в землището на **с. Добротич**, с ЕКАТТЕ 21717 /две едно седем едно седем/, общ. Вълчи дол, обл. Варна , в местността **„Мат Мара "**, целият с площ от **10,898 дка** /десет дка осемстотин деветдесет и осем кв.м/, с начин на трайно ползване – **ПОЛСКА КУЛТУРА** , категория на земята при неполивни условия –**трета,** при граници: имот № 000008 – полски път ,имот № 000009 – полски път , имот № 019002 , имот № 019020 . Върху имота има следните ограничения:11/ единадесет/ Електропровод 20кV: На 10 m от двете страни до крайните проводници или на 11 m от оста на електропровода, не могат да се строят сгради и съоръжения и засажда високостеблена растителност.Данъчната оценка на описания по-горе недвижим поземлен имот е в размер на 1 602,00 лв./ хиляда шестстотин и два лева и нула ст./.----------

54. ПОЗЕМЛЕН ИМОТ № 037015 /нула три седем нула едно пет /, находящ се в землището на **с. Добротич**, с ЕКАТТЕ 21717 /две едно седем едно седем/, общ. Вълчи дол, обл. Варна , в местността „ **Енели ардъ "**, целият с площ от **35,999 дка** /тридесет и пет дка деветстотин деветдесет и девет кв.м/, с начин на трайно ползване – **ПОЛСКА КУЛТУРА** , категория на земята при неполивни условия –**трета,** при граници: имот №037014, имот № 000110– полски път , имот № 000093 – полски път, имот № 000033 – полски път. Данъчната оценка на описания по-горе недвижим поземлен имот е в размер на 5 556,40лв./пет хиляди петстотин петдесет и шест лева и четиридесет ст./.----------

55. ПОЗЕМЛЕН ИМОТ № 059062 /нула пет девет нула шест две/, находящ се в землището на **с. Добротич**, с ЕКАТТЕ 21717 /две едно седем едно седем/, общ. Вълчи дол, обл. Варна , в местността „ **Татар Асан "**, целият с площ от **4,369 дка** /четири дка триста шестдесет и девет кв.м/, с начин на трайно ползване – **ПОЛСКА КУЛТУРА** , категория на земята при не поливни условия –**четвърта,** при граници: имот № 059047 , имот № 059063 ,имот № 059050, имот № 000138 – полски път. Имотът е образуван от имот № 059048. Право на преминаване за имот №059063. Данъчната оценка на описания по-горе недвижим поземлен имот е в размер на 507,20 лв./петстотин и седем лева и двадесет ст./.----------

56.ПОЗЕМЛЕН ИМОТ № 059063 /нула пет девет нула шест три/, находящ се в землището на **с. Добротич**, с ЕКАТТЕ 21717 /две едно седем едно седем/, общ. Вълчи дол, обл. Варна , в местността „ **Татар Асан "**, целият с площ от **5,630 дка** /пет дка шестстотин и тридесет кв.м/, с начин на трайно ползване – **ПОЛСКА КУЛТУРА** , категория на земята при не поливни условия –**четвърта,** при граници: имот № 059047 , имот № 059002 ,имот № 059001, имот № 059049, имот № 059050, имот № 059062. Имотът е образуван от имот № 059048. Право на преминаване през имот № 059062. Данъчната оценка на описания по-горе недвижим поземлен имот е в размер на 653,60лв./шестстотин петдесет и три лева и шестдесет ст./.-

57. ПОЗЕМЛЕН ИМОТ № 062024 /нула шест две нула две четири /, находящ се в землището на **с. Добротич**, с ЕКАТТЕ 21717 /две едно седем едно седем/, общ. Вълчи дол, обл. Варна , в местността „ **Чокур тарла "**, целият с площ от **20,699 дка** /двадесет дка шестстотин деветдесет и десет кв.м/, с начин на трайно ползване – **ПОЛСКА КУЛТУРА** , категория на земята при неполивни условия –**трета,** при граници: имот № 062019 ,имот № 062025, имот № 000090 – полски път, имот № 062023 , имот № 062020. Право на преминаване през имот №062023. Върху имота има учредено право на строеж. Данъчната оценка на описания по-горе недвижим поземлен имот е в размер на 2 434,20лв./две хиляди четиристотин тридесет и четири лева и двадесет ст./.----------

58. ПОЗЕМЛЕН ИМОТ № 024004 /нула две четири нула нула четири /, находящ се в землището на **с. Добротич**, с ЕКАТТЕ 21717 /две едно седем едно седем/, общ. Вълчи дол, обл. Варна , в местността „ **Балабана"**, целият с площ от **12,999 дка**/дванадесет дка деветстотин деветдесет и девет кв.м/, с начин на трайно ползване – **ПОЛСКА КУЛТУРА** , категория на земята при неполивни условия –**трета,** при граници: имот № 000027- полски път ,имот № 024003 , имот № 024012 , имот № 024006, имот № 024005, имот № 000032 – полски път. Право на преминаване през имот №024003. Данъчната оценка на описания по-горе недвижим поземлен имот е в размер на 2 197,50 лв./ две хиляди сто деветдесет и седем лева и петдесет ст./.----------

59. ПОЗЕМЛЕН ИМОТ № 045021 /нула четири пет нула две едно/, находящ се в землището на **с. Добротич**, с ЕКАТТЕ 21717 /две едно седем едно седем/, общ. Вълчи дол, обл. Варна , в местността „ **Фъндаклък "**, целият с площ от **18,000 дка** /осемнадесет дка/, с начин на трайно ползване – **ПОЛСКА КУЛТУРА** , категория на земята при неполивни условия –**седма,** при граници: имот № 000116 – полски път , имот № 045020 ,имот № 045022 , имот № 000106 – полски път. Върху имота има учредено право на строеж. Данъчната оценка на описания по-горе недвижим поземлен имот е в размер на 810,00лв./осемстотин и десет лева и нула ст./.----------

60. ПОЗЕМЛЕН ИМОТ № 059055 /нула пет девет нула пет пет /, находящ се в землището на **с. Добротич**, с ЕКАТТЕ 21717 /две едно седем едно седем/, общ. Вълчи дол, обл. Варна , в местността „ **Татар Асан "**, целият с площ от **3,878 дка** /три дка осемстотин седемдесет и осем кв.м/, с начин на трайно ползване – **полска култура** , категория на земята при неполивни условия –**четвърта,** при граници: имот № 059056 ,имот № 059038 , имот № 059054, имот №059041. Имотът е образуван от имот № 059056. Право на преминаване през имот № 059056. Право на преминаване през имот № 059057. Право на преминаване за имот № 059054. Данъчната оценка на описания по-горе недвижим поземлен имот е в размер на 450,20лв./четиристотин и петдесет лева и двадесет ст./.----------

61. ПОЗЕМЛЕН ИМОТ № 029002 /нула две девет нула нула две/, находящ се в землището на **с. Добротич**, с ЕКАТТЕ 21717 /две едно седем едно седем/, общ. Вълчи дол, обл. Варна , в местността „ **Къд юрлу "**, целият с площ от **2,999 дка**/два дка деветстотин деветдесет и девет кв.м/, с начин на трайно ползване – **ПОЛСКА КУЛТУРА** , категория на земята при неполивни условия –**трета,** при граници: имот № 029001, имот № 000092 – полски път, имот № 029003 , имот №029021. Данъчната оценка на описания по-горе недвижим поземлен имот е в размер на 462,90 лв./ четиристотин шестдесет и два лева и деветдесет

ст./.----------

62. ПОЗЕМЛЕН ИМОТ № 062034 /нула шест две нула три четири/, находящ се в землището на **с. Добротич**, с ЕКАТТЕ 21717 /две едно седем едно седем/, общ. Вълчи дол, обл. Варна , в местността „ **Чокур тарла** ", целият с площ от **16,001 дка** /шестнадесет дка и един кв.м/, с начин на трайно ползване – **ПОЛСКА КУЛТУРА** , категория на земята при не поливни условия –**четвърта,** при граници: имот № 062038 ,имот № 062035 , имот № 000090 – полски път, имот № 062033, имот № 062039 , имот № 062037 , имот № 062002. Данъчната оценка на описания по-горе недвижим поземлен имот е в размер на 1 651,30лв./хиляда шестстотин петдесет и един лева и тридесет ст./.----------

63. ПОЗЕМЛЕН ИМОТ № 021002 /нула две едно нула нула две/, находящ се в землището на **с. Добротич**, с ЕКАТТЕ 21717 /две едно седем едно седем/, общ. Вълчи дол, обл. Варна , в местността „ **Йолачан** ", целият с площ от **3,001 дка**/три дка и един кв.м/, с начин на трайно ползване – **ПОЛСКА КУЛТУРА** , категория на земята при неполивни условия –**трета,** при граници: имот № 000079 – полски път ,имот № 021001, имот № 021013 , имот № 021012, имот № 021003 . Върху имота има следните ограничения:11 /единадесет/ Електропровод 20кV. На 10 m от двете страни до крайните проводници или на 11 m от оста на електропровода, не могат да се строят сгради и съоръжения и засажда високостеблена растителност Данъчната оценка на описания по-горе недвижим поземлен имот е в размер на 463,20 лв./ четиристотин шестдесет и три лева и двадесет ст./.----------

64. ПОЗЕМЛЕН ИМОТ № 028012 /нула две осем нула едно две /, находящ се в землището на **с. Добротич**, с ЕКАТТЕ 21717 /две едно седем едно седем/, общ. Вълчи дол, обл. Варна , в местността „ **Къд юрлу** ", целият с площ от **3,998 дка**/три дка деветстотин деветдесет и осем кв.м/, с начин на трайно ползване – **ПОЛСКА КУЛТУРА** , категория на земята при неполивни условия –**трета,** при граници: имот № 028011, имот № 000123– полски път , имот № 028013, имот № 028017. Данъчната оценка на описания по-горе недвижим поземлен имот е в размер на 617,10 лв./ шестстотин и седемнадесет лева и десет ст./.----

65. ПОЗЕМЛЕН ИМОТ № 062021 /нула шест две нула две едно/, находящ се в землището на **с. Добротич**, с ЕКАТТЕ 21717 /две едно седем едно седем/, общ. Вълчи дол, обл. Варна , в местността „ **Чокур тарла** ", целият с площ от **7,710 дка** /седем дка седемстотин и десет кв.м/, с начин на трайно ползване – **ПОЛСКА КУЛТУРА** , категория на земята при не поливни условия –**трета,** при граници: имот № 062020 , имот № 062023 ,имот № 062022, имот № 000134 – полски път. Данъчната оценка на описания по-горе недвижим поземлен имот е в размер на 906,70лв./деветстотин и шест лева и седемдесет ст./.----------

66. ПОЗЕМЛЕН ИМОТ № 010037 /нула едно нула нула три седем /, находящ се в землището на **с. Добротич**, с ЕКАТТЕ 21717 /две едно седем едно седем/, общ. Вълчи дол, обл. Варна , в местността „ ---------- ", целият с площ от **0,616 дка**/нула дка шестстотин и шестнадесет кв.м/, с начин на трайно ползване – **ЗАТРЕВЕНА НИВА** , категория на земята при не поливни условия –**трета,** при граници: имот № 010036 , имот № 000099– полски път ,имот № 000098 – полски път, имот № 031017. Данъчната оценка на описания по-горе недвижим поземлен имот е в размер на 95,10 лв./ деветдесет и пет лева и десет ст./.----------

67. ПОЗЕМЛЕН ИМОТ № 031028 /нула три едно нула две осем/, находящ се в землището на **с. Добротич**, с ЕКАТТЕ 21717 /две едно седем едно седем/, общ. Вълчи дол, обл. Варна , в местността „ **Старите лозя** ", целият с площ от **5,000 дка** /пет дка /, с начин на трайно ползване – **ПОЛСКА КУЛТУРА** , категория на земята при не поливни условия –**трета,** при граници: имот № 031027 , имот № 031024 ,имот № 031023, имот № 031022, имот № 031029, имот № 000100 – полски път. Право на преминаване през имот № 031029. Върху имота има учредено право на строеж. Данъчната оценка на описания по-горе недвижим поземлен имот е в размер на 771,70лв./ седемстотин седемдесет и един лева и седемдесет ст./.----------

68. ПОЗЕМЛЕН ИМОТ № 043031 /нула четири три нула три едно /, находящ се в землището на **с. Добротич**, с ЕКАТТЕ 21717 /две едно седем едно седем/, общ. Вълчи дол, обл. Варна , в местността „ **Салкъма** ", целият с площ от **4,000 дка** /четири дка/, с начин на трайно ползване – **ПОЛСКА КУЛТУРА** , категория на земята при неполивни условия –**трета,** при граници: имот № 043035 ,имот № 043034, имот № 043033, имот № 043009 , имот № 043008, имот № 043020, имот № 000033 – полски път. Имотът е образуван от имот № 043019. Данъчната оценка на описания по-горе недвижим поземлен имот е в размер на 529,20лв./петстотин двадесет девет лева и двадесет ст./.----------

69. ПОЗЕМЛЕН ИМОТ № 056015 /нула пет шест нула едно пет /, находящ се в землището на **с. Добротич**, с ЕКАТТЕ 21717 /две едно седем едно седем/, общ. Вълчи дол, обл. Варна , в местността „ **Татар Асан**", целият с площ от **5,000 дка** /пет дка /, с начин на трайно ползване – **ПОЛСКА КУЛТУРА** , категория на земята при неполивни условия –**седма,** при граници: имот № 056012 ,имот № 056010 , имот № 000130 – полски път , имот № 056006, имот № 056014, имот № 056013. Имотът е образуван от имот № 056005.Право на преминаване през имот № 056014. Право на преминаване през имот № 056013. Право на преминаване през имот № 056010. Върху имота има учредено право на строеж. Данъчната оценка на описания по-горе недвижим поземлен имот е в размер на 225,00лв./двеста двадесет и пет лева и нула ст./.----------

70. ПОЗЕМЛЕН ИМОТ № 039013 /нула три девет нула едно три/, находящ се в землището на **с. Добротич**, с ЕКАТТЕ 21717 /две едно седем едно седем/, общ. Вълчи дол, обл. Варна , в местността „ **Енели ардъ** ", целият с площ от **10,019 дка** /десет дка и деветнадесет кв.м/, с начин на трайно ползване – **ПОЛСКА КУЛТУРА** , категория на земята при неполивни условия –**трета,** при граници: имот № 039012 , имот № 000033 – полски път ,имот № 039004 , имот № 039008 , имот № 039002. Имотът е образуван от имот № 039003. Данъчната оценка на описания по-горе недвижим поземлен имот е в размер на 1 546,40 лв./хиляда петстотин четиридесет и шест лева и четиридесет ст./.----------

71. ПОЗЕМЛЕН ИМОТ № 037005 /нула три седем нула нула пет/, находящ се в землището на

с. Добротич, с ЕКАТТЕ 21717 /две едно седем едно седем/, общ. Вълчи дол, обл. Варна , в местността „ **Енели ардъ** ", целият с площ от **2,761 дка** / два дка седемстотин шестдесет и един кв.м/, с начин на трайно ползване – **ПОЛСКА КУЛТУРА** , категория на земята при неполивни условия –**трета,** при граници: имот № 037004 , имот № 037001 , имот № 037002, имот № 037006, имот № 000033 – полски път. Данъчната оценка на описания по-горе недвижим поземлен имот е в размер на 365,30 лв./триста шестдесет и пет лева и тридесет ст./.----------

72. ПОЗЕМЛЕН ИМОТ № 035006 /нула три пет нула нула шест/, находящ се в землището на **с. Добротич**, с ЕКАТТЕ 21717 /две едно седем едно седем/, общ. Вълчи дол, обл. Варна , в местността „ **Енели ардъ** ", целият с площ от **10,001 дка** /десет дка и един кв.м/, с начин на трайно ползване – **ПОЛСКА КУЛТУРА** , категория на земята при неполивни условия –**трета,** при граници: имот № 035005, имот № 000032 – полски път, имот № 035023 , имот № 035024, имот № 035019 , имот № 035020. Данъчната оценка на описания по-горе недвижим поземлен имот е в размер на 1 690,70лв./хиляда шестстотин и деветдесет лева и седемдесет ст./.----------

73. ПОЗЕМЛЕН ИМОТ № 050027 /нула пет нула нула две седем/, находящ се в землището на **с. Добротич**, с ЕКАТТЕ 21717 /две едно седем едно седем/, общ. Вълчи дол, обл. Варна , в местността „ **Карши** ", целият с площ от **8,000 дка** /осем дка/, с начин на трайно ползване – **ПОЛСКА КУЛТУРА** , категория на земята при не поливни условия –**втора,** при граници: имот № 050028 ,имот № 050012 , имот № 050013, имот № 050026, имот № 000126. Данъчната оценка на описания по-горе недвижим поземлен имот е в размер на 1 411,20лв./хиляда четиристотин и единадесет лева и двадесет ст./.----------

74. ПОЗЕМЛЕН ИМОТ № 057037 /нула пет седем нула три седем/, находящ се в землището на **с. Добротич**, с ЕКАТТЕ 21717 /две едно седем едно седем/, общ. Вълчи дол, обл. Варна , в местността „**Татар Асан** ", целият с площ от **11,900 дка** /единадесет дка и деветстотин кв.м/, с начин на трайно ползване – **ПОЛСКА КУЛТУРА** , категория на земята при неполивни условия –**четвърта,** при граници: имот № 057003 ,имот № 057038, имот № 000131 – полски път , имот № 057036, имот № 057004 . Данъчната оценка на описания по-горе недвижим поземлен имот е в размер на 1 381,60лв./хиляда триста осемдесет и един лева и шестдесет ст./.----------

75. ПОЗЕМЛЕН ИМОТ № 016024 /нула едно шест нула две четири/, находящ се в землището на **с. Добротич**, с ЕКАТТЕ 21717 /две едно седем едно седем/, общ. Вълчи дол, обл. Варна , в местността „ **Даа екенли** ", целият с площ от **5,001 дка** /пет дка и един кв.м/, с начин на трайно ползване – **ПОЛСКА КУЛТУРА** , категория на земята при неполивни условия –**трета,** при граници: имот № 016023, имот № 000030– полски път , имот № 016025 , имот № 016034, имот № 016035 , имот № 016036. Право на преминаване през имот № 016023. Данъчната оценка на описания по-горе недвижим поземлен имот е в размер на 771,90лв./ седемстотин седемдесет и един лева и деветдесет ст./.----------

76. ПОЗЕМЛЕН ИМОТ № 061008 /нула шест едно нула нула осем/, находящ се в землището на **с. Добротич**, с ЕКАТТЕ 21717 /две едно седем едно седем/, общ. Вълчи дол, обл. Варна , в местността „ **Чокур тарла** ", целият с площ от **5,999 дка** /пет дка деветстотин деветдесет и девет кв.м/, с начин на трайно ползване – **ПОЛСКА КУЛТУРА** , категория на земята при не поливни условия –**четвърта,** при граници: имот № 000138 – полски път , имот № 061007 ,имот № 061042, имот № 061009 – полски път. Данъчната оценка на описания по-горе недвижим поземлен имот е в размер на 696,50лв./шестстотин деветдесет и шест лева и петдесет ст./.----------

77. ПОЗЕМЛЕН ИМОТ № 010010 /нула едно нула нула едно нула/, находящ се в землището на **с. Добротич**, с ЕКАТТЕ 21717 /две едно седем едно седем/, общ. Вълчи дол, обл. Варна , в местността „ ---------- ", целият с площ от **3,782 дка** /три дка седемстотин осемдесет и два кв.м/, с начин на трайно ползване – **ЗАТРЕВЕНА НИВА** , категория на земята при не поливни условия –**трета,** при граници: имот № 000094 , имот № 010009 ,имот № 010111, имот № 000032– полски път. Данъчната оценка на описания по-горе недвижим поземлен имот е в размер на 639,30 лв./ шестстотин тридесет и девет лева и тридесет ст./.----------

78. ПОЗЕМЛЕН ИМОТ № 050029 /нула пет нула нула две девет /, находящ се в землището на **с. Добротич**, с ЕКАТТЕ 21717 /две едно седем едно седем/, общ. Вълчи дол, обл. Варна , в местността „ **Карши** ", целият с площ от **7,000 дка** / седем дка/, с начин на трайно ползване – **полска култура** , категория на земята при неполивни условия –**трета,** при граници: имот № 050030 ,имот № 050008, имот № 050009, имот № 050028 , имот № 000126 – полски път. Данъчната оценка на описания по-горе недвижим поземлен имот е в размер на 1 080,40лв./хиляда и осемдесет лева и четиридесет ст./.----------

79. ПОЗЕМЛЕН ИМОТ № 035018 /нула три пет нула едно осем /, находящ се в землището на **с. Добротич**, с ЕКАТТЕ 21717 /две едно седем едно седем/, общ. Вълчи дол, обл. Варна , в местността „ **Енели ардъ**", целият с площ от **5,999 дка** /пет дка деветстотин деветдесет и девет кв.м/, с начин на трайно ползване – **ПОЛСКА КУЛТУРА** , категория на земята при неполивни условия –**трета,** при граници: имот № 035019 ,имот № 035024 , имот № 035008, имот № 035017, имот № 000097 –полски път. Право на преминаване през имот № 035019. Върху имота има учредено право на строеж Данъчната оценка на описания по-горе недвижим поземлен имот е в размер на 925.90лв./ деветстотин двадесет и пет лева и деветдесет ст./.----------

80. ПОЗЕМЛЕН ИМОТ № 019002 /нула едно девет нула нула две/, находящ се в землището на **с. Добротич**, с ЕКАТТЕ 21717 /две едно седем едно седем/, общ. Вълчи дол, обл. Варна , в местността „ **Мат Мара** ", целият с площ от **8,999 дка** /осем дка и деветстотин деветдесет и девет кв.м/, с начин на трайно ползване – **полска култура** , категория на земята при неполивни условия –**трета,** при граници: имот № 019001 , имот № 000009 – полски път ,имот № 019003 , имот № 019020 . Върху имота има следните ограничения:11Електропровод 20кV.От двете страни до крайните проводници или на 11 m от оста на

електропровода, не могат да се строят сгради и съоръжения и засажда високостеблена растителност. Право на преминаване през имот № 019003. Данъчната оценка на описания по-горе недвижим поземлен имот е в размер на 1190.60лв./ хиляда сто и деветдесет лева и шестдесет ст./. ----------

81. ПОЗЕМЛЕН ИМОТ № 015042 /нула едно пет нула четири две/, находящ се в землището на **с. Добротич**, с ЕКАТТЕ 21717 /две едно седем едно седем/, общ. Вълчи дол, обл. Варна , в местността „ **Даа екенли** ", целият с площ от **6,229 дка** /шест дка двеста двадесет и девет кв.м/, с начин на трайно ползване – **ПОЛСКА КУЛТУРА** , категория на земята при неполивни условия –**трета,** при граници: имот № 015043 ,имот № 0015002 , имот № 015041, имот № 000030 – полски път. Право на преминаване през имот № 015043. Данъчната оценка на описания по-горе недвижим поземлен имот е в размер на 732.60лв./ седемстотин тридесет и два лева и петдесет ст./.----------

82. ПОЗЕМЛЕН ИМОТ № 062038 /нула шест две нула три осем/, находящ се в землището на **с. Добротич**, с ЕКАТТЕ 21717 /две едно седем едно седем/, общ. Вълчи дол, обл. Варна , в местността „ **Чокур тарла** ", целият с площ от **10,000 дка** /десет дка/, с начин на трайно ползване – **ПОЛСКА КУЛТУРА** , категория на земята при неполивни условия –**четвърта,** при граници: имот № 062001 ,имот № 000136 – полски път , имот № 062036, имот № 062035, имот № 062034, имот № 062002. Данъчната оценка на описания по-горе недвижим поземлен имот е в размер на 1032.00 лв./хиляда тридесет и два лева и нула ст./.----------

83. ПОЗЕМЛЕН ИМОТ № 014010 /нула едно четири нула едно нула/, находящ се в землището на **с. Добротич**, с ЕКАТТЕ 21717 /две едно седем едно седем/, общ. Вълчи дол, обл. Варна , в местността „ **Даа екенли**", целият с площ от **4,000 дка**/четири дка/, с начин на трайно ползване – **ПОЛСКА КУЛТУРА** , категория на земята при не поливни условия –**трета,** при граници: имот № 000004 – полски път ,имот № 014009 , имот №014020, имот № 014021, имот № 014011 . Право на преминаване през имот № 014008. Право на преминаване през имот № 014012. Данъчната оценка на описания по-горе недвижим поземлен имот е в размер на 529.20 лв./петстотин двадесет и девет лева и двадесет ст./.----------

84. ПОЗЕМЛЕН ИМОТ № 059002 /нула пет девет нула нула две/, находящ се в землището на **с. Добротич**, с ЕКАТТЕ 21717 /две едно седем едно седем/, общ. Вълчи дол, обл. Варна , в местността „**Татар Асан** ", целият с площ от **13,999 дка** /тринадесет дка и деветстотин деветдесет и девет кв.м/, с начин на трайно ползване – **ПОЛСКА КУЛТУРА** , категория на земята при неполивни условия – **четвърта,** при граници: имот № 059001 ,имот № 059063, имот № 059047, имот № 059003, имот № 000131 – полски път. Данъчната оценка на описания по-горе недвижим поземлен имот е в размер на 1625.30 лв./ хиляда шестстотин двадесет и пет лева и тридесет ст./.----------

85. ПОЗЕМЛЕН ИМОТ № 013025 / нула едно три нула две пет/, находящ се в землището на **с. Добротич**, с ЕКАТТЕ 21717 /две едно седем едно седем/, общ. Вълчи дол, обл. Варна , в местността „ **Даа екенли** ", целият с площ от **3,209 дка** /три дка двеста и девет кв.м/, с начин на трайно ползване – **ПОЛСКА КУЛТУРА** , категория на земята при неполивни условия –**трета,** при граници: имот № 013004, имот № 013026 , имот № 000004 – полски път , имот № 013024, имот № 013005. Данъчната оценка на описания по-горе недвижим поземлен имот е в размер на 424.60 лв./четиристотин двадесет и четири лева и шестдесет ст./.----------

86. ПОЗЕМЛЕН ИМОТ № 057033 /нула пет седем нула три три/, находящ се в землището на **с. Добротич**, с ЕКАТТЕ 21717 /две едно седем едно седем/, общ. Вълчи дол, обл. Варна , в местността „ **Татар Асан** ", целият с площ от **10,379 дка** /десет дка триста седемдесет и девет кв.м/, с начин на трайно ползване – **ПОЛСКА КУЛТУРА** , категория на земята при не поливни условия –**четвърта,** при граници: имот № 057005 , имот № 057034 ,имот № 000131 – полски път, имот № 057048 . Право на преминаване през имот № 057034. Върху имота има учредено право на строеж. Данъчната оценка на описания по-горе недвижим поземлен имот е в размер на 1205.00лв./хиляда двеста и пет лева и нула ст./.----------

87. ПОЗЕМЛЕН ИМОТ № 015041 /нула едно пет нула четири едно /, находящ се в землището на **с. Добротич**, с ЕКАТТЕ 21717 /две едно седем едно седем/, общ. Вълчи дол, обл. Варна , в местността „ **Даа екенли** ", целият с площ от **5,998 дка** /пет дка деветстотин деветдесет и осем кв.м/, с начин на трайно ползване – **ПОЛСКА КУЛТУРА** , категория на земята при не поливни условия –**трета,** при граници: имот № 015042, имот № 015002 ,имот № 015040, имот № 000030 – полски път. Данъчната оценка на описания по-горе недвижим поземлен имот е в размер на 705.40лв./ седемстотин и пет лева и четиридесет ст./.----------

88. ПОЗЕМЛЕН ИМОТ № 037009 /нула три седем нула нула девет /, находящ се в землището на **с. Добротич**, с ЕКАТТЕ 21717 /две едно седем едно седем/, общ. Вълчи дол, обл. Варна , в местността „ **Енели ардъ**", целият с площ от **13,981 дка** /тринадесет дка деветстотин осемдесет и един кв.м/, с начин на трайно ползване – **ПОЛСКА КУЛТУРА** , категория на земята при неполивни условия –**трета,** при граници: имот № 037008 ,имот № 000110 – полски път, имот № 037010, имот № 000033 – полски път. Данъчната оценка на описания по-горе недвижим поземлен имот е в размер на 2158.00лв./две хиляди сто петдесет и осем лева и нула ст./.----------

89. ПОЗЕМЛЕН ИМОТ № 014011 /нула едно четири нула едно едно /, находящ се в землището на **с. Добротич**, с ЕКАТТЕ 21717 /две едно седем едно седем/, общ. Вълчи дол, обл. Варна , в местността „ **Даа екенли** ", целият с площ от **3,000 дка** /три дка /, с начин на трайно ползване – **ПОЛСКА КУЛТУРА** , категория на земята при не поливни условия –**трета,** при граници: имот № 000004 – полски път, имот № 014010 ,имот № 014021, имот № 014012. Данъчната оценка на описания по-горе недвижим поземлен имот е в размер на 396.90 лв./триста деветдесет и шест лева и деветдесет ст./.----------

90. ПОЗЕМЛЕН ИМОТ № 015014 /нула едно пет нула едно четири /, находящ се в землището на **с. Добротич**, с ЕКАТТЕ 21717 /две едно седем едно седем/, общ. Вълчи дол, обл. Варна , в местността

„ **Даа екенли**", целият с площ от **4,482 дка** /четири дка четиристотин осемдесет и два кв.м/, с начин на трайно ползване – **ПОЛСКА КУЛТУРА** , категория на земята при неполивни условия –**трета,** при граници: имот № 015013 ,имот № 000005 – полски път , имот № 015015, имот № 015031, имот № 015032.

Данъчната оценка на описания по-горе недвижим поземлен имот е в размер на 593.00лв./ петстотин деветдесет и три лева и нула ст./.----------

91. ПОЗЕМЛЕН ИМОТ № 045007 /нула четири пет нула нула седем/, находящ се в землището на **с. Добротич**, с ЕКАТТЕ 21717 /две едно седем едно седем/, общ. Вълчи дол, обл. Варна , в местността „ **Фъндаклък** ", целият с площ от **2,999 дка** /два дка и деветстотин деветдесет и девет кв.м/, с начин на трайно ползване – **ПОЛСКА КУЛТУРА** , категория на земята при неполивни условия –**трета,** при граници: имот № 000116 – полски път , имот № 045006 ,имот № 045038 , имот № 045037, имот № 045008 . Данъчната оценка на описания по-горе недвижим поземлен имот е в размер на 462.90лв./четиристотин шестдесет и два лева и деветдесет ст./.----------

92. ПОЗЕМЛЕН ИМОТ № 059031 /нула пет девет нула три едно/, находящ се в землището на **с. Добротич**, с ЕКАТТЕ 21717 /две едно седем едно седем/, общ. Вълчи дол, обл. Варна , в местността „**Татар Асан**", целият с площ от **6,844 дка** шест дка осемстотин четиридесет и четири кв.м/, с начин на трайно ползване – **ПОЛСКА КУЛТУРА** , категория на земята при неполивни условия –**трета,** при граници: имот № 059014 ,имот № 059032 , имот № 000138 – полски път, имот № 059030. Данъчната оценка на описания по-горе недвижим поземлен имот е в размер на 804.90 лв. /осемстотин и четири лева и деветдесет ст./.----------

93. ПОЗЕМЛЕН ИМОТ № 016025 /нула едно шест нула две пет/, находящ се в землището на **с. Добротич**, с ЕКАТТЕ 21717 /две едно седем едно седем/, общ. Вълчи дол, обл. Варна , в местността „ **Даа екенли** ", целият с площ от **4,659 дка** /четири дка шестстотин петдесет и девет кв. м/, с начин на трайно ползване – **ПОЛСКА КУЛТУРА** , категория на земята при неполивни условия –**трета,** при граници: имот № 016024 ,имот № 000030 – полски път , имот № 016026, имот № 016033, имот № 016034,. Данъчната оценка на описания по-горе недвижим поземлен имот е в размер на 719.10лв./ седемстотин и деветнадесет лева и десет ст./.----------

94. ПОЗЕМЛЕН ИМОТ № 024012 /нула две четири нула едно две/, находящ се в землището на **с. Добротич**, с ЕКАТТЕ 21717 /две едно седем едно седем/, общ. Вълчи дол, обл. Варна , в местността „ **Балабана**", целият с площ от **3,380 дка**/три дка триста и осемдесет кв.м/, с начин на трайно ползване – **ПОЛСКА КУЛТУРА** , категория на земята при не поливни условия –**трета,** при граници: имот № 024004 ,имот № 024003 , имот № 024007, имот № 000034 – полски път, имот № 024006. Данъчната оценка на описания по-горе недвижим поземлен имот е в размер на 521.70 лв./ петстотин двадесет и един лева и седемдесет ст./.----------

95. ПОЗЕМЛЕН ИМОТ № 061016 /нула шест едно нула едно шест/, находящ се в землището на **с. Добротич**, с ЕКАТТЕ 21717 /две едно седем едно седем/, общ. Вълчи дол, обл. Варна , в местността „**Чокур тарла** ", целият с площ от **3,001 дка** /три дка и един кв.м/, с начин на трайно ползване – **ПОЛСКА КУЛТУРА** , категория на земята при неполивни условия –**трета,** при граници: имот № 061015 ,имот № 061039, имот № 061038, имот № 061017, имот № 000138 – полски път .Данъчната оценка на описания по-горе недвижим поземлен имот е в размер на 352.90лв./триста петдесет и два лева и деветдесет ст./.----------

96. ПОЗЕМЛЕН ИМОТ № 027006/ нула две седем нула нула шест/, находящ се в землището на **с. Добротич**, с ЕКАТТЕ 21717 /две едно седем едно седем/, общ. Вълчи дол, обл. Варна , в местността „ **Къд юрлу** ", целият с площ от **5,999 дка**/пет дка деветстотин деветдесет и девет кв.м/, с начин на трайно ползване – **ПОЛСКА КУЛТУРА** , категория на земята при неполивни условия –**трета,** при граници: имот № 027005, имот № 027018 , имот № 027007, имот № 000091 – полски път. Данъчната оценка на описания по-горе недвижим поземлен имот е в размер на 925.90 лв./ деветстотин двадесет и пет лева и деветдесет ст./.----------

97. ПОЗЕМЛЕН ИМОТ № 021081 /нула две едно нула осем едно /, находящ се в землището на **с. Калоян**, с ЕКАТТЕ 35506 /три пет пет нула шест/, общ. Вълчи дол, обл. Варна , в местността „ **Сазлъка**", целият с площ от **11,464 дка** /единадесет декара четиристотин шестдесет и четири кв. м /, с начин на трайно ползване – **НИВА** , категория на земята при не поливни условия –**трета,** при граници: имот № 021052 – полски път, имот № 021078 ,имот № 021077, имот № 021015 , имот № 021087 , имот № 021082. Данъчната оценка на описания по-горе недвижим поземлен имот е в размер на 1769,50 лв./ хиляда седемстотин шестдесет и девет лева и петдесет ст./.----------

98. ПОЗЕМЛЕН ИМОТ № 002014 /нула нула две нула едно четири /, находящ се в землището на **с. Калоян**, с ЕКАТТЕ 35506 /три пет пет нула шест/, общ. Вълчи дол, обл. Варна , в местността „ **Бостанлък** ", целият с площ от **7,748 дка**/седем дка седемстотин четиридесет и осем кв. м /, с начин на трайно ползване – **НИВА** , категория на земята при не поливни условия –**трета** /1,250 / **втора** /6,498/, при граници: имот № 002027, имот № 002012 ,имот № 000027- полски път, имот № 002077 , имот № 02078. Имотът е образуван от имот № 002013. Право на преминаване за имот № 002027. Данъчната оценка на описания по-горе недвижим поземлен имот е в размер на 892,80 лв./ осемстотин деветдесет и два лева и осемдесет ст./.----------

99. ПОЗЕМЛЕН ИМОТ № 017044 /нула едно седем нула четири четири /, находящ се в землището на **с. Калоян**, с ЕКАТТЕ 35506 /три, пет, пет, нула, шест/, общ. Вълчи дол, обл. Варна , в местността „ **Гьолджа алан** ", целият с площ от **4,999 дка**/четири дка деветстотин деветдесет и девет кв. м /, с начин на трайно ползване – **НИВА** , категория на земята при не поливни условия –**трета,** при граници: имот № 017043, имот № 000036 – полски път ,имот № 017045, имот № 017042.Данъчната оценка на

описания по-горе недвижим поземлен имот е в размер на 661,40 лв./ шестстотин шестдесет и един лева и четиридесет ст./.----------

100. ПОЗЕМЛЕН ИМОТ № 034030 /нула три четири нула три нула /, находящ се в землището на **с. Есеница**, с ЕКАТТЕ 27629 /две седем шест две девет/, общ. Вълчи дол, обл. Варна , в местността „ **Каваците** ", целият с площ от **5,000 дка/**пет дка /, с начин на трайно ползване –**НИВА** , категория на земята при не поливни условия –**трета,** при граници: имот № 034028, имот № 000105 – водно течение ,имот № 034031, имот № 046052 – полски път. Данъчната оценка на описания по-горе недвижим поземлен имот е в размер на 588,00 лв./ петстотин осемдесет и осем лева /.----------

101. ПОЗЕМЛЕН ИМОТ № 041002 /нула четири едно нула нула две /, находящ се в землището на **с.Есеница**, с ЕКАТТЕ 27629 /две седем шест две девет/, общ. Вълчи дол, обл. Варна , в местността „ **Сулджа – водоемите** ", целият с площ от **3,887 дка/**три дка осемстотин осемдесет и седем кв.м/, с начин на трайно ползване – **НИВА** , категория на земята при неполивни условия – **трета,** при граници: имот № 046039 – полски път ,имот № 041001, имот № 041004, имот № 041003. Данъчната оценка на описания по-горе недвижим поземлен имот е в размер на 542,80 лв./петстотин четиридесет и два лева и осемдесет ст./.--

102. ПОЗЕМЛЕН ИМОТ № 031031/нула три едно нула три едно/, находящ се в землището на **с.Есеница**, с ЕКАТТЕ 27629/две седем шест две девет/, общ. Вълчи дол, обл. Варна , в местността „ **Бостаните**", целият с площ от **4,400 дка** /четири дка и четиристотин кв.м/, с начин на трайно ползване – нива , категория на земята при неполивни условия –**трета,** при граници: имот № 046061 – полски път ,имот № 031001 , имот № 031028, имот № 031030. Данъчната оценка на описания по-горе недвижим поземлен имот е в размер на 582,10 лв./ петстотин осемдесет и два лева и десет ст./.----------

103. ПОЗЕМЛЕН ИМОТ № 024019 /нула две четири нула едно девет/, находящ се в землището на **с.Есеница**, с ЕКАТТЕ 27629 /две седем шест две девет/, общ. Вълчи дол, обл. Варна , в местността „ **Челиклия** ", целият с площ от **9,601 дка** /девет дка и шестстотин и един кв.м/, с начин на трайно ползване – **НИВА** , категория на земята при неполивни условия –**трета,** при граници: имот № 046028 – полски път , имот № 024020 ,имот № 024006 , имот № 024044, имот № 024018 . Върху имота има следните ограничения:11Електропровод 20кV.От двете страни до крайните проводници или на 11 m от оста на електропровода, не могат да се строят сгради и съоръжения и засажда високостеблена растителност. Данъчната оценка на описания по-горе недвижим поземлен имот е в размер на 1481,90 лв./хиляда четиристотин осемдесет и един лева и деветдесет ст./.----------

104. ПОЗЕМЛЕН ИМОТ № 014011 /нула едно четири нула едно едно/, находящ се в землището на **с.Есеница**, с ЕКАТТЕ 27629/две седем шест две девет/, общ. Вълчи дол, обл. Варна , в местността „ **Геровски път**", целият с площ от **6,399 дка/**шест дка триста деветдесет и девет кв.м/, с начин на трайно ползване – **НИВА** , категория на земята при неполивни условия –**трета,** при граници: имот № 014012 ,имот № 014006 , имот № 014007, имот № 015122, имот № 046005 – полски път. Данъчната оценка на описания по-горе недвижим поземлен имот е в размер на 846,60 лв./осемстотин четиридесет и шест лева и шестдесет ст./.----------

105. ПОЗЕМЛЕН ИМОТ № 038013 /нула три осем нула едно три/, находящ се в землището на **с.Есеница**, с ЕКАТТЕ 27629 /две седем шест две девет/, общ. Вълчи дол, обл. Варна , в местност „ **Сърта** ", целият с площ от **14,499 дка** /четиринадесет дка четиристотин деветдесет и девет кв. м/, с начин на трайно ползване – **НИВА** , категория на земята при неполивни условия –**трета,** при граници: имот № 038002 ,имот № 046042 – полски път , имот № 038003, имот № 038010, имот № 038012. Данъчната оценка на описания по-горе недвижим поземлен имот е в размер на 2024,80 лв./две хиляди двадесет и четири лева и осемдесет ст./.----------

106. ПОЗЕМЛЕН ИМОТ № 042016 /нула четири две нула едно шест/, находящ се в землището на **с. Есеница**, с ЕКАТТЕ 27629 /две седем шест две девет/ ,общ. Вълчи дол, обл. Варна , в местност **„Сулджа - водоемите "**, целият с площ от **14,002 дка** /четиринадесет дка и два кв.м/, с начин на трайно ползване – **НИВА** , категория на земята при неполивни условия –**трета/8,938/ втора /5,064/,** при граници: имот № 046033 – полски път ,имот № 042017 , имот № 042005, имот № 042006, имот № 042015, имот № 042024. Данъчната оценка на описания по-горе недвижим поземлен имот е в размер на 2272,90 лв./ две хиляди двеста седемдесет и два лева и деветдесет ст./.----------

107. ПОЗЕМЛЕН ИМОТ № 044005 /нула четири четири нула нула пет/, находящ се в землището на **с.Есеница**,с ЕКАТТЕ 27629 /две седем шест две девет, общ. Вълчи дол, обл. Варна , в местност „ **Сулджа - водоемите** ", целият с площ от **17,502 дка/**седемнадесет дка петстотин и два кв.м/, с начин на трайно ползване – **НИВА** , категория на земята при неполивни условия –**трета /14,645/ втора /2,857/,** при граници: имот № 044004, имот № 046036 – полски път , имот № 044029, имот № 044031,имот № 044011, имот № 044022. Данъчната оценка на описания по-горе недвижим поземлен имот е в размер на 2501,20 лв./ две хиляди и петстотин лева и двадесет ст./.----------

Общата данъчна оценка на имотите, описани в пункт I от настоящия договор е в размер на 116 770.20 лв. / сто и шестнадесет хиляди седемстотин и седемдесет лева и двадесет ст. /.----------

II. ДАРИТЕЛКАТА **КАТИНА ДОБРОМИРОВА ЙОРДАНОВА** си запазва **безвъзмездно право на ползване** върху описаните в пункт I. недвижими имоти до като е жива.----------

III.НАДАРЕНАТА **СИМОН СВЕТОЗАР БОНЕВА, чрез своята майка и законен представител КАТИНА ДОБРОМИРОВА ЙОРДАНОВА** заяви, че е съгласна и приема с благодарност така направеното дарение на недвижимите имот подробно описани в пункт I от настоящия договор и при условията посочени в него.----------

След като се убедих, в правоспособността и дееспособността на страните, че ДАРИТЕЛКАТА е собственик на даряваните недвижими имоти , и че същите нямат не погасени публични, държавни и

общински задължения, няма наложена обезпечителна мярка по Закона за отнемане в полза на държавата, на имущество придобито от престъпна дейност, че са спазени особените изисквания на закона, и след като страните ми заявиха, че нямат други документи от значение за тази продажба, освен представените и подробно описани по-долу, приех представеният от страните проект за Нотариален акт. След като изясних волята на страните и фактическото положение, запознах ги ясно и недвусмислено с правните последици на договора, който сключват, актът се прочете на страните, и след одобрението му, се подписа от страните и от мен Нотариуса.----------

При съставянето на акта бяха представени следните документи: 1. Молба; **2.** Декларации по чл. 25, ал. 7 от ЗННД и по чл. 264, ал. 1 от ДОПК; **3.** Удостоверения за данъчни оценки с изх. №1854,1901, 1823, 1843, 1837, 1819, 1887, 1863, 1861, 1815, 1814, 1799, 1811, 1813, 1803, 1809, 1826, 1829, 1832, 1885, 1866, 1834 , 1833, 1831, 1830, 1825, 1805, 1806, 1818, 1804, 1822, 1810, 1806, 1798, 1862, 1854, 1902, 1840, 1841, 1842, 1898, 1900, 1897, 1899, 1896, 1895, 1894, 1893, 1892, 1891, 1889, 1888 , 1884, 1890, 1886, 1883, 1882, 1881, 1880, 1879, 1870, 1871, 1872, 1869, 1867, 1864, 1858, 1860, 1859, 1857, 1856, 1855, 1853, 1851, 1850, 1849, 1844, 845, 1848, 1847, 1839, 1838, 1836, 1835, 1827, 1828, 1824, 1816, 1821, 1808, 1801, 1817, 1820, 1807, 1812, 1800, 1865, №1755 ,№ 1761, № 1758, № 1757, № 1759, № 1753 , № 1754 ,№ 1756 , № 1760 , № 171762 , № 1763 от 04.07.2011г. издадени от отдел "МДТ" на Община Вълчи дол; **4.** Скици с № К02467, № К02491 , № К02505 , № К02536, № К02459,№ К02462, № К02485, № К02502 , № К 02509, № К02511, № К02526, № К02524, № К02503, № К02478, № К02531, № К02508, № К02523 , № К02472, № К02473, № К02520 , № К02492, № К02468 , № К02529, № К02514 , № К02482, № К02495 , № К02494, № К02512, № К02450, № К02528, № К02510, № К02504 , № К02469, № К02500, № К02493 , № К02449 , № К02488 , № К02484 , № К02532 № К02517 , № К02455 , № К02537, № К02499, № К02452, № К02521,№ К02534 , № К02479, № К02498, № К02522 , № К02533, № К02448, № К02519, № К02463, № К02489, № К02542 , № К02543 , № К02539, № К02470, № К02501, № К02527, № К02477 , № К02540 , № К02466, № К02476 , № К02538 , № К02447, № К02480 , № К02496 , № К02513, № К02490, № К02486, № К02481, № К02506, № К02516, № К02460 , № К02530, № К02446 , № К02507 ,№ К02483, № К02464, № К02458, № К02541, № К02453, № К02518, № К02451, № К02515 , № К02457 , № К02487 , № К02454, № К02456 ,№ К02497 , № К02525 , № К02461, № К02471, № К02535, № К02474 , № К01231, № К01232, № К01230, № К01385, № К01389, № К01386, № К01387, № К01388, № К01382, № К01383 , № К01384 издадена на 29.06.2011г.; **5.**Нотариален акт за продажба № 39 от 26.05.2000г., том II, рег. 1411, дело 298 ; Нотариален акт за продажба № 1 от 07.11.2000г., том IV, рег. 2984, дело 734 ; Нотариален акт за продажба № 2 от 07.11.2000г., том IV, рег. 2985, дело 735 ; Нотариален акт за продажба № 2 от 10.10.2001г., том IV, рег. 2626, дело 700 ; Нотариален акт за продажба № 44 от 17.10.2001г., том IV, рег. 2730, дело 747; Нотариален акт за продажба № 190 от 24.04.2002г., том I, рег. 768, дело 246; Нотариален акт за продажба № 10 от 15.05.2002г., том II, рег. 861, дело 269; Нотариален акт за продажба № 99 от 03.07.2002г., том II, рег.1200, дело 375; Нотариален акт за продажба № 198 от 11.09.2002г., том II, рег. 1617, дело 485; Нотариален акт за продажба № 32 от 27.09.2002г., том III, рег. 1722, дело 523; Нотариален акт за продажба № 154 от 06.11.2002г., том III, рег. 2002, дело 661; Нотариален акт за продажба № 34 от 16.12.2002г., том IV, рег. 2349, дело 792; Нотариален акт за продажба № 50 от 19.02.2003г., том I, рег. 265, дело 63; Нотариален акт за продажба № 124 от 19.03.2003г., том I, рег. 480, дело 141; Нотариален акт за продажба № 125 от 19.03.2003г., том I, рег. 481, дело 142; Нотариален акт за продажба № 24 от 23.04.2003г., том II, рег. 816, дело 254; Нотариален акт за продажба № 106 от 05.11.2003г., том IV, рег. 2435, дело 804; Нотариален акт за продажба № 163 от 09.06.2004г., том II, рег. 1329, дело 422; Нотариален акт за продажба № 83 от 07.07.2004г., том II, рег. 1628, дело 550; Нотариален акт за продажба № 36 от 24.02.2005г., том II, рег. 661, дело 244; Нотариален акт за продажба № 113 от 29.09.2005г., том X, рег. 3317, дело 1967; Нотариален акт за продажба № 163 от 01.12.2005г., том XII, рег. 4147, дело 2439; Нотариален акт за продажба № 114 от 19.01.2006г., том I, рег. 221, дело 114; Нотариален акт за продажба

№ 141 от 02.03.2006г., том II, рег. 855, дело 355; Нотариален акт за продажба № 38 от 15.03.2006г., том III, рег. 999, дело 453; Нотариален акт за продажба № 6 от 27.04.2006г., том V , рег. 1718, дело 834; Нотариален акт за продажба № 140 от 05.10.2006г., том X III, рег. 4624, дело 2617; Нотариален акт за дарение № 199 от 14.12.2006г., том XVII, рег. 5271, дело 3503; Нотариален акт за продажба № 200 от 07.05.2007г., том V, рег. 1606, дело 1046; Нотариален акт за продажба № 15 от 13.06.2007г., том VI, рег. 1991, дело 757, вписване в Служба по вписванията РАЙОНЕН СЪД ДЕВНЯ , Вх. рег.№ 2134, от 15.06.2007г., Акт № 183, том VII, дело 1443 от 2007г.; Нотариален акт за продажба № 187 от 17.10.2007г., том IX, рег. 3372, дело 1362, вписване в Служба по вписванията РАЙОНЕН СЪД ДЕВНЯ , Вх. рег.№ 3730, от 18.10.2007г., Акт № 100, том XIII, дело 2629 от 2007г.; Нотариален акт за продажба № 188 от 17.10.2007г., том IX, рег. 3373, дело 1363, вписване в Служба по вписванията РАЙОНЕН СЪД ДЕВНЯ , Вх. рег.№ 3734, от 18.10.2007г., Акт № 103, том XIII, дело 2632 от 2007г.; Нотариален акт за продажба № 95 от 19.12.2007г., том XII, рег. 4252, дело 1681, вписване в Служба по вписванията РАЙОНЕН СЪД ДЕВНЯ , Вх. рег.№ 19, от 14.01.2008г., Акт № 6, том I, дело 6 от 2008г.; Нотариален акт за продажба № 133 от 02.04.2008г., том III, рег. 1049, дело 46, вписване в Служба по вписванията РАЙОНЕН СЪД ДЕВНЯ , Вх. рег.№ 1041, от 03.04.2008г., Акт № 82 дело 717 от 2008г.; Нотариален акт за продажба № 129 от 02.04.2008г., том III, рег. 1035, дело 342, вписване в Служба по вписванията РАЙОНЕН СЪД ДЕВНЯ , Вх. рег.№ 1031, от 03.04.2008г., Акт № 73, том IV, дело 708 от 2008г.; Нотариален акт за продажба № 116 от 16.07.2008г., том VI, рег. 2636, дело 792, вписване в Служба по вписванията РАЙОНЕН СЪД ДЕВНЯ , Вх. рег.№ 2205, от 17.07.2008г., Акт № 68, том VIII, дело 1563 от 2008г.; Нотариален акт за продажба № 130 от 27.08.2008г., том VII, рег. 3274, дело 976 , вписване в Служба по вписванията РАЙОНЕН СЪД ДЕВНЯ , Вх. рег.№ 2635, от 28.08.2008г., Акт № 166, том IX, дело 1886 от 2008г.; Нотариален акт за продажба № 169

от 08.10.2008г., том VIII, рег. 3991, дело 1147вписване в Служба по вписванията РАЙОНЕН СЪД ДЕВНЯ , Вх. рег.№ 3222, от 09.10.2008г., Акт № 179, том XI, дело 2323 от 2008г.; Нотариален акт за продажба № 49 от 22.10.2008г., том IX, рег. 4236, дело 1208 , вписване в Служба по вписванията РАЙОНЕН СЪД ДЕВНЯ , Вх. рег.№ 3423, от 24.10.2008г., Акт № 134, том XII, дело 2481 от 2008г.; Нотариален акт за продажба № 190 от 27.04.2009г., том III, рег. 1535, дело 297 , вписване в Служба по вписванията РАЙОНЕН СЪД ДЕВНЯ , Вх. рег.№ 1341, от 28.04.2009г., Акт № 178, том 4, дело 509 от 2008г.; Нотариален акт за продажба № 81 от 09.09.2009г., том VI, рег. 3020, дело 713 , вписване в Служба по вписванията РАЙОНЕН СЪД ДЕВНЯ , Вх. рег.№ 2610, от 10.09.2009г., Акт № 98, том 9, дело 1244 от 2009г.; Нотариален акт за продажба № 121 от 16.09.2009г., том VI, рег. 3099, дело 742 , вписване в Служба по вписванията РАЙОНЕН СЪД ДЕВНЯ , Вх. рег.№ 2686, от 17.09.2009г., Акт № 151, том 9, дело 1295 от 2009г.; Нотариален акт за замяна № 122 от 16.09.2009г., том VI, рег. 3100, дело 743 , вписване в Служба по вписванията РАЙОНЕН СЪД ДЕВНЯ , Вх. рег.№ 2691, от 18.09.2009г., Акт № 153, том 9, дело 1298 от 2009г.; Нотариален акт за продажба № 136 от 23.09.2009г., том VI, рег. 3151, дело 754 , вписване в Служба по вписванията РАЙОНЕН СЪД ДЕВНЯ , Вх. рег.№ 2743, от 25.09.2009г., Акт № 193, том 9, дело 1337 от 2009г.; Нотариален акт за продажба № 82 от 23.09.2009г., том VI, рег. 5090, дело 520 , вписване в Служба по вписванията РАЙОНЕН СЪД ДЕВНЯ , Вх. рег.№ 2719, от 23.09.2009г., Акт № 172, том 9, дело 1316 от 2009г.; Нотариален акт за продажба № 135 от 23.09.2009г., том VI, рег. 3150, дело 753 , вписване в Служба по вписванията РАЙОНЕН СЪД ДЕВНЯ , Вх. рег.№ 2723, от 23.09.2009г., Акт № 176, том 9, дело 1320 от 2009г.; Нотариален акт за замяна № 109 от 29.09.2009г., том IV, рег. 5251, дело 544 , вписване в Служба по вписванията РАЙОНЕН СЪД ДЕВНЯ , Вх. рег.№ 2759, от 29.09.2009г., Акт № 1, том 10, дело 1345 от 2009г.; Нотариален акт за продажба № 55 от 28.10.2009г., том VII, рег. 3409, дело 851 , вписване в Служба по вписванията РАЙОНЕН СЪД ДЕВНЯ , Вх. рег.№ 3104, от 29.10.2009г., Акт № 17, том 11, дело 1530 от 2009г.; Нотариален акт за замяна № 17 от 04.11.2009г., том V, рег. 5919, дело 639 , вписване в Служба по вписванията РАЙОНЕН СЪД ДЕВНЯ , Вх. рег.№ 3230, от 05.11.2009г., Акт № 116, том 11, дело 1582 от 2009г.; Нотариален акт за продажба № 20 от 04.11.2009г., том V, рег. 5923, дело 642 , вписване в Служба по вписванията РАЙОНЕН СЪД ДЕВНЯ , Вх. рег.№ 3410, от 18.11.2009г., Акт № 60, том 12, дело 1709 от 2009г.; Нотариален акт за продажба № 182 от 17.06.2010г., том 2, рег. 2396, дело 304 , вписване в Служба по вписванията РАЙОНЕН СЪД ДЕВНЯ , Вх. рег.№1694, от 21.06.2010г., Акт № 70, том 6, дело 970 ; Нотариален акт за продажба № 84 от 09.07.2010г., том 3, рег. 2875, дело 396 , вписване в Служба по вписванията РАЙОНЕН СЪД ДЕВНЯ , Вх. рег.№1995, от 12.07.2010г., Акт № 77, том 7, дело 1124 ; Нотариален акт за продажба № 85 от 09.07.2010г., том 3, рег. 2876, дело 397 , вписване в Служба по вписванията РАЙОНЕН СЪД ДЕВНЯ , Вх. рег.№1998, от 12.07.2010г., Акт № 80, том 7 ; Нотариален акт за продажба № 108 от 21.07.2010г., том 3, рег. 3003, дело 420 , вписване в Служба по вписванията РАЙОНЕН СЪД ДЕВНЯ , Вх. рег.№2101, от 21.07.2010г., Акт № 141, том 7 ; Нотариален акт за продажба № 149 от 30.07.2010г., том 3, рег. 3197, дело 451 , вписване в Служба по вписванията РАЙОНЕН СЪД ДЕВНЯ , Вх. рег.№ 2189, от 03.08.2010г., Акт № 197, том 7 , дело 1239 ; Нотариален акт за продажба № 144 от 15.11.2002г., том III, рег. 2056, дело 648. Нотариален акт за продажба № 107 от 23.11.2005г., том XII, рег. 4026, дело 2381. Нотариален акт за продажба № 172 от 02.06.2005г., том V, рег. 1855, дело 1001; Нотариален акт за продажба № 64 от 09.12.2004г., томIX,рег.3050,дело1701. Нотариален акт за продажба № 45 от 09.10.2007г., том IX, рег. 3213, дело 1283 , вписване в Служба по вписванията РАЙОНЕН СЪД ДЕВНЯ , Вх. рег.№ 3556, от 09.10.2007г., Акт № 200, том XII , дело 2525 от 2007г.; Нотариален акт за продажба № 105 от 12.10.2007г., том IX, рег. 3299, дело 1331,вписване в Служба по вписванията РАЙОНЕН СЪД ДЕВНЯ , Вх. рег.№ 3623, от 12.10.2007г., Акт № 55, том XIII , дело 2583 от 2007г.; 6.Акт за раждане. 7.Квитанция за внесена такса вписване.----------

ДАРИТЕЛ: Катина Добромирова Йорданова

НАДАРЕН Катина Добромирова Йорданова

/законен представител/

НОТАРИУС:

НОТАРИУС № 485 * Велин Маджоров * Район на действие Р.С. ДЕВНЯ * РЕПУБЛИКА БЪЛГАРИЯ *

Нотариална такса по ЗННД
материален интерес:
29 714,20 лв.
..... 318,21 .....лв.
.....10,00.....лв.
.....лв.
.....г.
.....2021.....г.
....328,21..... лв.

Вписване по ЗС/ПВ
Служба по вписванията
Вх. рег. №1757 дв.вх.№1744 от 15.07.21г.
Акт №57 том 6 дело 1058/2021г.
Партидна книга: том..... стр.....
№ по имотна партида 71
Такса за вписване по ЗДТ 29 лв.
Кв. № .....от .....г.
СЪДИЯ ПО ВПИСВАНИЯТА:
.....

Агентция по вписванията • Девня • Служба по вписванията

НОТАРИАЛЕН АКТ
ЗА ДАРЕНИЕ НА НЕДВИЖИМИ ИМОТИ

№ 2 том IV рег. № 3294 дело № 533 от 15.07.2021год.

Днес, 15.07.2021 год. /петнадесети юли две хиляди двадесет и първа година/, пред мен, **Велин Майсторов-** Нотариус с район на действие Районен Съд гр. Девня, вписан в регистъра на Нотариалната камара под № 465 в кантората ми в гр. Девня, се явиха от една страна: **Добромир Йорданов Вълчев, ЕГН** [redacted] притежаващ лична карта № [redacted] изд. на 12.09.2018г. от МВР-Варна, постоянен адрес: обл. Варна, общ. Вълчи дол, гр. Вълчи дол, ул. "Оборище" № 19 и **Желязка Трендафилова Вълчева, ЕГН** [redacted] притежаваща лична карта № [redacted], изд. на 12.05.2021г. от МВР-Варна, Постоянен адрес: обл. Варна, общ. Вълчи дол, гр. Вълчи дол, ул. "Оборище" № 19, като **Дарители** и от друга страна Желязка Трендафилова Вълчева, ЕГН [redacted] притежаващ лична карта № [redacted] изд. на 12.05.2021г. от МВР-Варна, постоянен адрес: обл. Варна, общ. Вълчи дол, гр. Вълчи дол, ул. "Оборище" № 19, **като пълномощник на Дарения Катина Добромирова Йорданова, ЕГН** [redacted] притежаваща лична карта № [redacted] изд. на 25.02.2015, от МВР-Варна, постоянен адрес: обл. Варна, общ. Варна, гр. Варна, ж.к. "Чайка" № 98, вх. 2, ет. 2, ап. № 6, редовно упълномощена с пълномощно с удостоверен подпис с рег. № 3061 и удостоверено съдържание с рег. № 3062, том 1, акт 122 на 01.07.2021г. по описа на Велин Майсторов- Нотариус с рег. № 465 на НК и район на действие РС Девня и след като се уверих в тяхната самоличност, дееспособност и представителна власт, същите ми заявиха, че сключват следния договор:**********

I. Добромир Йорданов Вълчев и Желязка Трендафилова Вълчева ДАРЯВАТ на дъщеря си Катина Добромирова Йорданова, представлявана от пълномощника си Желязка Трендафилова Вълчева, собствените си недвижими имоти, придобити чрез покупко-продажба и в режим на СИО и чрез замяна, а именно:**********

1. ПОЗЕМЛЕН ИМОТ с идентификатор 48524.44.13 (четири осем пет две четири точка четири четири точка едно три) по кадастралната карта и кадастралните регистри на **с. Михалич,** общ. Вълчи дол, обл. Варна, одобрена със Заповед РД-18-79/28.07.2016г. на Изп. директор на АГКК, адрес на поземления имот: местност **„Могилите”,** с площ от **4 000 кв.м** (четири хиляди квадратни метра), с трайно предназначение на територията: **Земеделска,** с начин на трайно ползване: **Нива,** категория на земята: **Четвърта,** предишен идентификатор: **няма,** номер по предходен план: **044013,** при съседи: 48524.44.12, 48524.44.34, 48524.44.14, 48524.43.67.********

2. ПОЗЕМЛЕН ИМОТ с идентификатор 48524.22.49 (четири осем пет две четири точка две две точка четири девет) по кадастралната карта и кадастралните регистри на **с. Михалич,** общ. Вълчи дол, обл. Варна, одобрена със Заповед РД-18-79/ 28.07.2016г. на Изп. директор на АГКК, последно изменение на кадастралната карта и кадастралните регистри, засягащо поземления имот е от 24.10.2017г., адрес на поземления имот: местност **„Боз бозан”,** с площ от **9 567 кв.м** (девет хиляди петстотин шестдесет и седем квадратни метра), с трайно предназначение на територията: **Земеделска,** с начин на трайно ползване: **Нива,** категория на земята: **Трета,** предишен идентификатор: **няма,** номер по предходен план: **022049,** при съседи: 48524.22.48, 48524.22.33, 48524.22.32, 48524.22.31, 48524.22.18, 48524.21.39.**********

3. ПОЗЕМЛЕН ИМОТ с идентификатор 48524.11.14 (четири осем пет две четири точка едно едно точка едно четири) по кадастралната карта и кадастралните регистри на **с. Михалич,** общ. Вълчи дол, обл. Варна, одобрена със Заповед РД-18-79/ 28.07.2016г. на Изп. директор на АГКК, адрес на поземления имот: местност **„Бостанлък”,** с площ от **5 866 кв.м** (пет хиляди осемстотин шестдесет и шест квадратни метра), с трайно предназначение на територията: **Земеделска,** с начин на трайно ползване: **Нива,** категория на земята: **Трета,** предишен идентификатор: **няма,** номер по предходен план: **011014,** при съседи: 48524.11.13, 48524.11.37, 48524.11.15, 48524.11.3.*

4. ПОЗЕМЛЕН ИМОТ с идентификатор 35506.4.72 (три пет пет нула шест точка четири

точка седем две) по кадастралната карта и кадастралните регистри на **с. Калоян**, общ. Вълчи дол, обл. Варна, одобрена със Заповед РД-18-78/28.07.2016г. на Изп. директор на АГКК, адрес на поземления имот: местност **„Бостанлък"**, с площ от **7 098 кв.м** (седем хиляди деветдесет и осем квадратни метра), с трайно предназначение на територията: **Земеделска,** с начин на трайно ползване: **Нива,** категория на земята: **Трета,** предишен идентификатор: **няма,** номер по предходен план: **004072,** при съседи: 35506.4.71, 35506.4.82, 35506.4.109 и 35506.4.73.**********

5. ПОЗЕМЛЕН ИМОТ с идентификатор 35506.6.40 (три пет пет нула шест точка шест точка четири нула) по кадастралната карта и кадастралните регистри на **с. Калоян**, общ. Вълчи дол, обл. Варна, одобрена със Заповед РД-18-78/28.07.2016г. на Изп. директор на АГКК, адрес на поземления имот: местност **„Инжа кору"**, с площ от **6 064 кв.м** (шест хиляди шестдесет и четири квадратни метра), с трайно предназначение на територията: **Земеделска,** с начин на трайно ползване: **Нива,** категория на земята: **Трета,** предишен идентификатор: **няма,** номер по предходен план: **006040,** при съседи: 35506.6.2, 35506.6.41, 35506.6.9 и 35506.6.17.**********

6. ПОЗЕМЛЕН ИМОТ с идентификатор 35506.9.9 (три пет пет нула шест точка девет точка девет) по кадастралната карта и кадастралните регистри на **с. Калоян**, общ. Вълчи дол, обл. Варна, одобрена със Заповед РД-18-78/28.07.2016г. на Изп. директор на АГКК, адрес на поземления имот: местност **„Килика"**, с площ от **12 103 кв.м** (дванадесет хиляди сто и три квадратни метра), с трайно предназначение на територията: **Земеделска,** с начин на трайно ползване: **Нива,** категория на земята: **Трета,** предишен идентификатор: **няма,** номер по предходен план: **009009,** при съседи: 35506.9.10, 35506.9.34, 35506.9.11, 35506.9.12, 35506.9.43, 35506.9.42, 35506.9.41, 35506.9.40, 35506.9.39.**********

7. ПОЗЕМЛЕН ИМОТ с идентификатор 35506.6.41 (три пет пет нула шест точка шест точка четири едно) по кадастралната карта и кадастралните регистри на **с. Калоян**, общ. Вълчи дол, обл. Варна, одобрена със Заповед РД-18-78/28.07.2016г. на Изп. директор на АГКК, адрес на поземления имот: местност **„Инжа кору"**, с площ от **6 064 кв.м** (шест хиляди шестдесет и четири квадратни метра), с трайно предназначение на територията: **Земеделска,** с начин на трайно ползване: **Нива,** категория на земята: **Трета,** предишен идентификатор: **няма,** номер по предходен план: **006041,** при съседи: 35506.6.2, 35506.6.42, 35506.6.9 и 35506.6.40.**********

8. ПОЗЕМЛЕН ИМОТ с идентификатор 32442.28.39 /три две четири четири две точка две осем точка три девет/ по кадастралната карта и кадастралните регистри на **с. Изворник**, община Вълчи дол, област Варна, одобрена със Заповед № РД-18-77 от 28.07.2016г. на Изп. директор на АГКК, адрес на поземления имот: местност „**Бюлюкляр**", с площ от **6 702 кв.м** /шест хиляди седемстотин и два квадратни метра/, трайно предназначение на територията: **Земеделска**, с начин на трайно ползване: **Нива**, категория на земята: **Трета**, предишен идентификатор: няма, номер по предходен план: **028039**, при съседи: 32442.28.34, 32442.27.51, 32442.28.40 и 32442.28.38.*******

9. ПОЗЕМЛЕН ИМОТ с идентификатор 32442.32.11 /три две четири четири две точка три две точка едно едно/ по кадастралната карта и кадастралните регистри на **с. Изворник**, община Вълчи дол, област Варна, одобрени със Заповед № РД-18-77 от 28.07.2016г. на Изп. директор на АГКК, последно изменение на кадастралната карта и кадастралните регистри, засягащо поземления имот е от 06.07.2017г., адрес на поземления имот: местност „**Кавак екини**", с площ от **9 998 кв.м** /девет хиляди деветстотин деветдесет и осем квадратни метра/, трайно предназначение на територията: **Земеделска**, с начин на трайно ползване: **Нива**, категория на земята: **Четвърта**, предишен идентификатор: няма, номер по предходен план: **032011**, при съседи: 32442.32.27, 32442.32.12, 32442.31.46, 32442.32.24.**********

10. ПОЗЕМЛЕН ИМОТ с идентификатор 32442.18.16 /три две четири четири две точка едно осем точка едно шест/ по кадастралната карта и кадастралните регистри на **с. Изворник**, община Вълчи дол, област Варна, одобрени със Заповед № РД-18-77 от 28.07.2016г. на Изп. директор на АГКК, адрес на поземления имот: местност „**Бостан алан**", с площ от **14 395 кв.м** /четиринадесет хиляди триста деветдесет и пет квадратни метра/, трайно предназначение на територията: **Земеделска**, с начин на трайно ползване: **Нива**, категория на земята: **Трета**, предишен идентификатор: няма, номер по предходен план: **018016**, при съседи: 32442.18.21, № 32442.18.26, № 32442.18.27, № 32442.18.2, № 32442.18.1;**********

11. ПОЗЕМЛЕН ИМОТ с идентификатор 32442.28.38 /три две четири четири две точка две осем точка три осем/ по кадастралната карта и кадастралните регистри на **с. Изворник**, община Вълчи дол, област Варна, одобрени със Заповед № РД-18-77 от 28.07.2016г. на Изп. директор на АГКК, адрес на поземления имот: местност „**Бюлюкляр**", с площ от **6 703 кв.м** /шест хиляди седемстотин и три квадратни метра/, трайно предназначение на територията: **Земеделска**, с начин на трайно ползване: **Нива**, категория на земята: **Трета**, предишен идентификатор: няма, номер по предходен план: **028038**, при граници: 32442.28.34, 32442.27.51, 32442.28.39, 32442.28.29, 32442.28.28 и 32442.28.27;**********

12. ПОЗЕМЛЕН ИМОТ с идентификатор 32442.24.37 /три две четири четири две точка две четири точка три седем/ по кадастралната карта и кадастралните регистри на **с. Изворник**, община Вълчи дол, област Варна, одобрени със Заповед № РД-18-77 от 28.07.2016г. на Изп.

директор на АГКК, адрес на поземления имот: местност „**Чукур кору**”, с площ от **5 480 кв.м** /пет хиляди четиристотин и осемдесет квадратни метра/, трайно предназначение на територията: **Земеделска**, с начин на трайно ползване: **Нива**, категория на земята: **Трета**, предишен идентификатор: няма, номер по предходен план: **024037**, при съседи 32442.24.23, 32442.24.24, 32442.24.38, 32442.14.129, 32442.24.8;**********

13. ПОЗЕМЛЕН ИМОТ с идентификатор 32442.30.20 /три две четири четири две точка три нула точка две нула/ по кадастралната карта и кадастралните регистри на **с. Изворник**, община Вълчи дол, област Варна, одобрени със Заповед № РД-18-77 от 28.07.2016г. на Изп. директор на АГКК, адрес на поземления имот: местност „**Кавак екини**”, с площ от **12 371 кв.м** /дванадесет хиляди триста седемдесет и един квадратни метра/, трайно предназначение на територията: **Земеделска**, с начин на трайно ползване: **Нива**, категория на земята: **Трета**, предишен идентификатор: няма, номер по предходен план: **030020**, при съседи: 32442.30.19, 21645.5.50, 32442.30.21, 32442.30.7;**********

14. ПОЗЕМЛЕН ИМОТ с идентификатор 21717.15.17 /две едно седем едно седем точка едно пет точка едно седем/ по кадастралната карта и кадастралните регистри на **с. Добротич**, общ. Вълчи дол, обл. Варна, одобрени със Заповед РД-18-73/28.07.2016г. на Изп. директор на АГКК, адрес на поземления имот: местност **„Даа екенли”**, с площ от **4 120 кв.м** /четири хиляди сто и двадесет квадратни метра/, с трайно предназначение на територията: **Земеделска**, с начин на трайно ползване: **Нива**, категория на земята: **Трета**, предишен идентификатор: **няма**, номер по предходен план: **015017**, при граници: 21717.15.16, 21717.15.29, 21717.15.28, 21717.15.3, 21717.15.18.**********

15. ПОЗЕМЛЕН ИМОТ с идентификатор 21717.38.8 /две едно седем едно седем точка три осем точка осем/ по кадастралната карта и кадастралните регистри на **с. Добротич**, общ. Вълчи дол, обл. Варна, одобрени със Заповед РД-18-73/28.07.2016г. на Изп. директор на АГКК, последно изменение на кадастралната карта и кадастралните регистри, засягащо поземления имот е от 14.09.2017г., адрес на поземления имот: местност **„Енели ардъ”**, с площ от **9 999 кв.м** /девет хиляди деветстотин деветдесет и девет квадратни метра/, с трайно предназначение на територията: **Земеделска**, с начин на трайно ползване: **Нива**, категория на земята: **Трета**, предишен идентификатор: **няма**, номер по предходен план: **038008**, при съседи: 21645.33.2, 21717.38.18, 21717.40.21 и 21717.38.7.**********

16. ПОЗЕМЛЕН ИМОТ с идентификатор 21717.12.26 /две едно седем едно седем точка едно две точка две шест/ по кадастралната карта и кадастралните регистри на **с. Добротич**, общ. Вълчи дол, обл. Варна, одобрени със Заповед РД-18-73/28.07.2016г. на Изп. директор на АГКК, адрес на поземления имот: местност **„Даа екенли”**, с площ от **4 419 кв.м** /четири хиляди четиристотин и деветнадесет квадратни метра/, с трайно предназначение на територията: **Земеделска**, с начин на трайно ползване: **Нива**, категория на земята: **Трета**, предишен идентификатор: **няма**, номер по предходен план: **012026**, при граници: 21717.12.25, 21717.12.7, 21717.12.19, 21717.12.5 и 21717.12.27.**********

17. ПОЗЕМЛЕН ИМОТ с идентификатор 21717.12.25 /две едно седем едно седем точка едно две точка две пет/ по кадастралната карта и кадастралните регистри на **с. Добротич**, общ. Вълчи дол, обл. Варна, одобрени със Заповед РД-18-73/28.07.2016г. на Изп. директор на АГКК, последно изменение на кадастралната карта и кадастралните регистри, засягащо поземления имот е от 17.10.2019г., адрес на поземления имот: **местност „Даа екенли”**, с площ, съгласно скица и удостоверение за данъчна оценка, от **580 кв.м** /петстотин и осемдесет квадратни метра/, с трайно предназначение на територията: **Урбанизирана**, с начин на трайно ползване: **За електроенергийно производство**, предишен идентификатор: **няма**, номер по предходен план: **012006**, при съседи: 21717.12.26, 21717.12.27;**********

18. ПОЗЕМЛЕН ИМОТ с идентификатор 21717.11.31 /две едно седем едно седем точка едно едно точка три едно/ по кадастралната карта и кадастралните регистри на **с. Добротич**, общ. Вълчи дол, обл. Варна, одобрени със Заповед РД-18-73/28.07.2016г. на Изп. директор на АГКК, адрес на поземления имот: местност **„Даа екенли”**, с площ от **15 978 кв.м** /петнадесет хиляди деветстотин седемдесет и осем квадратни метра/, с трайно предназначение на територията: **Земеделска**, с начин на трайно ползване: **Нива**, категория на земята: **Трета**, предишен идентификатор: **няма**, номер по предходен план: **011031**, при съседи: 21717.11.30, 21645.21.82, 21717.11.3, 21717.11.26, 21717.11.28, 21717.11.1.**********

19. ПОЗЕМЛЕН ИМОТ с идентификатор 21717.11.30 /две едно седем едно седем точка едно едно точка три нула/ по кадастралната карта и кадастралните регистри на **с. Добротич**, общ. Вълчи дол, обл. Варна, одобрени със Заповед РД-18-73/28.07.2016г. на Изп. директор на АГКК, последно изменение на кадастралната карта и кадастралните регистри, засягащо поземления имот е от 27.06.2019г., адрес на поземления имот: **местност „Даа екенли”**, с площ, съгласно скица и удостоверение за данъчна оценка, от **520 кв.м** /петстотин и двадесет квадратни метра/, с трайно предназначение на територията: **Урбанизирана**, с начин на трайно ползване: **За електроенергийно производство**, предишен идентификатор: **няма**, номер по предходен план:

011002, при съседи: 21645.21.82, 21717.11.31;**********

20. ПОЗЕМЛЕН ИМОТ с идентификатор 27629.34.39 /две седем шест две девет точка три четири точка три девет/ по кадастралната карта и кадастралните регистри на **с. Есеница**, община Вълчи дол, област Варна, одобрени със Заповед № РД-18-74 от 28.07.2016г. на Изп. директор на АГКК, адрес на поземления имот: местност **„Кавaците**", с площ от **4 200 кв.м** /четири хиляди и двеста квадратни метра/, трайно предназначение на територията: **Земеделска,** с начин на трайно ползване: **Нива,** категория на земята: **Трета,** предишен идентификатор: **няма,** номер по предходен план: **034039,** при съседи: 27629.34.25, 27629.34.48, 27629.34.40.**********

21. ПОЗЕМЛЕН ИМОТ с идентификатор 27629.15.15 /две седем шест две девет точка едно пет точка едно пет/ по кадастралната карта и кадастралните регистри на **с. Есеница**, община Вълчи дол, област Варна, одобрени със Заповед № РД-18-74 от 28.07.2016г. на Изп. директор на АГКК, адрес на поземления имот: местност **„Геровски път**", с площ от **9 342 кв.м** /девет хиляди триста четиридесет и два квадратни метра/, трайно предназначение на територията: **Земеделска,** с начин на трайно ползване: **Нива,** категория на земята: **Трета,** предишен идентификатор: **няма,** номер по предходен план: **015015,** при граници: 27629.15.12, 27629.15.16, 27629.15.14, 27629.15.40;**********

22. ПОЗЕМЛЕН ИМОТ с идентификатор 27629.44.35 /две седем шест две девет точка четири четири точка три пет/ по кадастралната карта и кадастралните регистри на **с. Есеница**, община Вълчи дол, област Варна, одобрени със Заповед № РД-18-74 от 28.07.2016г. на Изп. директор на АГКК, местност **„Сулжа-водоемите**", с площ от **11 138 кв.м** /единадесет хиляди сто тридесет и осем квадратни метра/, трайно предназначение на територията: **Земеделска,** с начин на трайно ползване: **Нива,** категория на земята: **Трета,** предишен идентификатор: **няма,** номер по предходен план: **044035,** при съседи 27629.15.166, 27629.44.40, 27629.44.17, 27629.44.16, 27629.44.15, 27629.44.19, 27629.44.36.**********

23. ПОЗЕМЛЕН ИМОТ с идентификатор 27629.44.36 /две седем шест две девет точка четири четири точка три шест/ по кадастралната карта и кадастралните регистри на **с. Есеница**, община Вълчи дол, област Варна, одобрени със Заповед № РД-18-74 от 28.07.2016г. на Изп. директор на АГКК, адрес на поземления имот: местност **„Сулжа-водоемите**", с площ от **6 664 кв.м** /шест хиляди шестстотин шестдесет и четири квадратни метра/, трайно предназначение на територията: **Земеделска,** с начин на трайно ползване: **Нива,** категория на земята: **Трета,** предишен идентификатор: **няма,** номер по предходен план: **044036,** при съседи: 21645.15.166, 27629.44.35, 27629.44.19, 27629.44.38;**********

24. ПОЗЕМЛЕН ИМОТ с идентификатор 27629.34.40 /две седем шест две девет точка три четири точка четири нула/ по кадастралната карта и кадастралните регистри на **с. Есеница**, община Вълчи дол, област Варна, одобрени със Заповед № РД-18-74 от 28.07.2016г. на Изп. директор на АГКК, последно изменение на кадастралната карта и кадастралните регистри, засягащо поземления имот е от 06.07.2017г., адрес на поземления имот: местност **„Кавaците**", с площ от **9 754 кв.м** /девет хиляди седемстотин петдесет и четири квадратни метра/, трайно предназначение на територията: **Земеделска,** с начин на трайно ползване: **Нива,** категория на земята: **Трета,** предишен идентификатор: **няма,** номер по предходен план: **034040,** при съседи: 27629.34.39, 27629.34.48, 27629.34.25, 27629.34.44, 27629.34.33.**********

25. ПОЗЕМЛЕН ИМОТ с идентификатор 27629.21.33 /две седем шест две девет точка две едно точка три три/ по кадастралната карта и кадастралните регистри на **с. Есеница**, община Вълчи дол, област Варна, одобрени със Заповед № РД-18-74 от 28.07.2016г. на Изп. директор на АГКК, последно изменение на кадастралната карта и кадастралните регистри, засягащо поземления имот е от 06.07.2017г., адрес на поземления имот: местност **„Челиклия**", с площ от **10 002 кв.м** /десет хиляди и два квадратни метра/, трайно предназначение на територията: **Земеделска,** с начин на трайно ползване: **Нива,** категория на земята: **Трета,** предишен идентификатор: **няма,** номер по предходен план: **021033,** при съседи: 27629.21.43, 27629.21.32, 27629.21.34, 27629.21.35;**********

26. ПОЗЕМЛЕН ИМОТ с идентификатор 27629.13.23 /две седем шест две девет точка едно три точка две три/ по кадастралната карта и кадастралните регистри на **с. Есеница**, община Вълчи дол, област Варна, одобрени със Заповед № РД-18-74 от 28.07.2016г. на Изп. директор на АГКК, адрес на поземления имот: местност **„Геровски път**", с площ на имота от **27 999 кв.м** /двадесет и седем хиляди деветстотин деветдесет и девет квадратни метра/, трайно предназначение на територията: **Земеделска,** с начин на трайно ползване: **Нива,** категория на земята: **Трета,** предишен идентификатор: **няма,** номер по предходен план: **013023,** при съседи: 27629.13.45, 27629.13.62, 27629.13.46, 27629.13.53, 27629.13.6, 27629.13.5, 27629.13.52, 27629.13.51.**********

Дарителите Добромир Йорданов Вълчев и Желязка Трендафилова Вълчева си запазват правото да получават рентата за даряваните недвижими имоти до края на живота си.****

Общата данъчна оценка на имотите, описани по-горе е 29 714,20 лв. /двадесет и девет хиляди седемстотин и четиринадесет лева и двадесет стотинки/.**********

II. Дарената, **Катина Добромирова Йорданова,** представлявана от пълномощника си Желязка Трендафилова Вълчева, заяви, че е съгласна и приема с благодарност направеното дарение на недвижими имоти, посочени в т. I от настоящия договор при условието на запазено пожизнено право за получаване на рента за даряваните имоти за **Добромир Йорданов Вълчев и за Желязка Трендафилова Вълчева**.**********

Участващите в нотариалното производство заявиха, че са съгласни с всички клаузи на договора за дарение и са запознати ясно и недвусмислено с правните му последици, с оглед правата и интересите си.**********

След като се убедих в самоличността, дееспособността и представителната власт на страните, че дарителите са собственици на даряваните недвижими имоти и че същите нямат непогасени публични, държавни и общински задължения, нямат наложена обезпечителна мярка по Закона за отнемане в полза на държавата на имущество придобито от престъпна дейност и че са спазени особените изисквания на закона, и след като страните ми заявиха, че нямат други документи от значение за това дарение, освен представените и подробно описани по-долу, приех представения от страните проект за нотариален акт.**********

След като изясних волята на страните и фактическото положение, запознах ги ясно, и недвусмислено с правните последици на договора, който сключват, актът се прочете на страните, и след одобрението му, се подписа от страните и от мен– Нотариуса.**********

При съставянето на акта бяха представени следните документи: Нотариален акт № 167, том 12, дело 2321, вх.рег. № 3409 от 16.11.2011г. на СВ при РС-Девня; Нотариален акт № 166, том 7, дело 1401, вх.рег. № 2069 от 08.06.2016г. на СВ при РС-Девня; Нотариален акт № 100, том 10, дело 1879, вх.рег. № 2658 от 09.09.2011г. на СВ при РС-Девня; Нотариален акт № 69, том 9, дело 1713, вх.рег. № 2884 от 01.10.2015г. на СВ при РС-Девня; Нотариален акт № 184, том 9, дело 1571, вх.рег. № 2739 от 06.10.2010г. на СВ при РС-Девня; Нотариален акт № 166, том 12, дело 2320, вх.рег. № 3408 от 16.11.2011г. на СВ при РС-Девня; Нотариален акт № 97, том 4, дело 701, вх.рег. № 1224 от 20.04.2012г. на СВ при РС-Девня; Нотариален акт № 66, том 9, дело 1649, вх.рег. № 2338 от 04.08.2011г. на СВ при РС-Девня; Нотариален акт № 87, том 3, дело 503, вх.рег. № 923 от 25.04.2017г. на СВ при РС-Девня; Нотариален акт № 151, том 7, дело 1341, вх.рег. № 1922 от 29.06.2011г. на СВ при РС-Девня; Нотариален акт № 77, том 9, дело 1656, вх.рег. № 2346 от 05.08.2011г. на СВ при РС-Девня; Нотариален акт № 3, том 2, дело 210, вх.рег. № 921 от 05.04.2001г. на СВ при РС-Девня; Нотариален акт № 172, том 7, дело 1408, вх.рег. № 2089 от 09.06.2016г. на СВ при РС-Девня; Нотариален акт № 66, том 12, дело 2617, вх.рег. № 3614 от 07.11.2008г. на СВ при РС-Девня; Нотариален акт № 136, том 9, дело 1280, вх.рег. № 2668 от 17.09.2009г. на СВ при РС-Девня; Нотариален акт № 162, том 10, дело 1938, вх.рег. № 2740 от 15.09.2011г. на СВ при РС-Девня; Нотариален акт № 120, том 7, дело 1314, вх.рег. № 3024 от 12.07.2013г. на СВ при РС-Девня; Нотариален акт № 169, том 10, дело 1947, вх.рег. № 3217 от 09.10.2012г. на СВ при РС-Девня; Скици с изх. № 15-476317, 15-476303, № 15-476292, № 15-476273, № 15-476277, № 15-476283, № 15-610020, № 15-476114, № 15-476125, № 15-476094, № 15-476107, № 15-476098, № 15-476117, № 15-476017, № 15-476025, № 15-476041, № 15-476055, № 15-476048, № 15-476034, издадени на 05.05.2021г., № 15-591198, № 15-591201, издадени на 03.06.2021г., № 15-610009, издадена на 08.06.2021г., № 15-627000, № 15-627023, издадени на 11.06.2021г., № 15-702026 и № 15-702018, издадени на 29.06.2021г. от СГКК–гр.Варна; Удостоверения за данъчна оценка с изх. № 5307000903, № 5307000902, 5307000901, 5307000867, 5307000864, 5307000865, 5307000863, 5307000887, 5307000886, 5307000891, 5307000888, 5307000889, 5307000890, 5307000884, 5307000885, 5307000883, 5307000882, 5307000876, 5307000878, 5307000874, 5307000875, 5307000879, 5307000880, 5307000881, издадени на 15.06.2021г. и № 5307001150 и № 5307001149, изд. на 12.07.2021г. от Отдел „МДТНП" при Община Вълчи дол; Декларации по чл. 25 ал.8 от ЗННД и по чл. 264 ал. 1 от ДОПК; Квитанция за платена такса вписване.**********

ДАРИТЕЛИ:

1. Добромир Йорданов Вълчев

2. Желязка Трендафилова Вълчева

ДАРЕН: Желязка Трендафилова Вълчева

/пълномощник/

НОТАРИУС:

НОТАРИУС № 465 * Велин Мейстеров * Район на действие Р.С. ДЕВНЯ * РЕПУБЛИКА БЪЛГАРИЯ

отариална такса по ЗННД
чван материален интерес: .
.....116 770,20..... лв.
.....764,04.....лв.
..... 30,00.....лв.
.....лв.
.....от.....г.
.....от.....2011.....г.

Всичко: .....794,04..... лв.

Вписване по ЗС/ПВ
Служба по вписванията
Вх. рег. N ...2075.....от 13-07-2011
Акт N ...51.....том...8...дело 1176/11 г.
Партидна книга: том..... стр. .....
N по имотна партида.....
Такса за вписване по ЗДТ ...116,77.лв.
Кв. N .....от .....г.

СЪДИЯ ПО ВПИСВАНИЯТА:

.....

Служба по вписванията

НОТАРИАЛЕН АКТ
ЗА ДАРЕНИЕ НА НЕДВИЖИМИ ИМОТИ

№ 125 том III рег. № 3365 дело 443 от 11.07.2011год.

Днес 11.07. 2011 /единадесети юли две хиляди и единадесета / година пред мен **ВЕЛИН МАЙСТОРОВ** - Нотариус с район на действие Районен Съд гр. Девня, вписан в регистъра на Нотариалната камара под № 465 в канцеларията ми в гр. Девня, се явиха: **КАТИНА ДОБРОМИРОВА ЙОРДАНОВА**, ЕГН: 8003201019 с постоянен адрес: гр.София, ул."Солун" №51, ет.6, ап.12, с лична карта № 625259057, издадена на 16.09.2008 г. от МВР-София, от една страна като **ДАРИТЕЛ**, и от друга страна: КАТИНА ДОБРОМИРОВА ЙОРДАНОВА, ЕГН: 8003201019 с постоянен адрес: гр.София, ул."Солун" №51, ет.6, ап.12, с лична карта № 625259057, издадена на 16.09.2008 г. от МВР-София, действаща като майка и законен представител на малолетното си дете – **СИМОН СВЕТОЗАР БОНЕВА**, ЕГН 0452286450, с постоянен адрес: гр.София, ул."Солун" №51, ет.6, ап.12 като **НАДАРЕН** и след като се уверих в тяхната самоличност и дееспособност, същите ми заявиха, че сключват следния договор.----------

I.КАТИНА ДОБРОМИРОВА ЙОРДАНОВА дарява на дъщеря си **СИМОН СВЕТОЗАР БОНЕВА,** чрез своята майка и законен представител КАТИНА ДОБРОМИРОВА ЙОРДАНОВА следните свои собствени недвижими имоти, находящи се в землищата на с. Добротич, общ. Вълчи дол, ЕКАТТЕ 21717 /две, едно, седем, едно, седем /, с. Калоян, общ. Вълчи дол, ЕКАТТЕ 35506 /три, пет, пет, нула, шест/, с. Есеница ,общ. Вълчи дол, ЕКАТТЕ 27629 /две, седем, шест, две, девет /, а именно:----------

1. ПОЗЕМЛЕН ИМОТ № 022012/нула две две нула едно две /, находящ се в землището на **с. Добротич**, с ЕКАТТЕ 21717 /две едно седем едно седем/, общ. Вълчи дол, обл. Варна , в местността „ **Балабана** ", целият с площ от **10,599 дка**/десет дка петстотин деветдесет и девет кв.м/, с начин на трайно ползване – **полска култура** , категория на земята при неполивни условия –**трета,** при граници: Землищна граница, имот № 022011 ,имот № 022029 , имот № 022030, имот № 022013. Право на преминаване през имот №022013. Данъчната оценка на описания по-горе недвижим поземлен имот е в размер на 1402.20 лв./хиляда четиристотин и два лева и двадесет ст./.----------

2. ПОЗЕМЛЕН ИМОТ № 040003 /нула четири нула нула нула три /, находящ се в землището на **с. Добротич**, с ЕКАТТЕ 21717 /две едно седем едно седем/, общ. Вълчи дол, обл. Варна , в местността „ **Енели ардъ** ", целият с площ от **10,000 дка** /десет дка /, с начин на трайно ползване – **ПОЛСКА КУЛТУРА** , категория на земята при неполивни условия –**трета,** при граници: имот № 040002 , имот № 000107 – полски път ,имот № 040004 , имот №040017 , имот № 040010. Право на преминаване през имот №040004. Данъчната оценка на описания по-горе недвижим поземлен имот е в размер на 1323.00лв./хиляда триста двадесет и три лева и нула ст./.----------

3. ПОЗЕМЛЕН ИМОТ № 050026 /нула пет нула нула две шест /, находящ се в землището на **с. Добротич**, с ЕКАТТЕ 21717 /две едно седем едно седем/, общ. Вълчи дол, обл. Варна , в местността „ **Карши** ", целият с площ от **4,999 дка** /четири дка деветстотин деветдесет и девет кв. м/, с начин на трайно ползване – **ПОЛСКА КУЛТУРА** , категория на земята при неполивни условия –**трета,** при граници: имот № 050027 , имот № 050013 , имот № 050014,имот № 050025, имот № 000126 – полски път. Данъчната оценка на описания по-горе недвижим поземлен имот е в размер на 771.60 лв./седемстотин седемдесет и един лева и шестдесет ст./.----------

4. ПОЗЕМЛЕН ИМОТ № 061030 /нула шест едно нула три нула /, находящ се в землището на **с. Добротич**, с ЕКАТТЕ 21717 /две едно седем едно седем/, общ. Вълчи дол, обл. Варна , в местността „ **Чокур тарла** ", целият с площ от **10,000 дка** /десет дка/, с начин на трайно ползване – **ПОЛСКА КУЛТУРА** , категория на земята при неполивни условия –**трета,** при граници: имот № 061050 , имот №061031, имот № 000135-полски път , имот № 000134 – полски път.Върху имота има учредено право на строеж. Данъчната оценка на описания по-горе недвижим поземлен имот е в размер на 1176.00лв./хиляда сто седемдесет и шест лева и нула ст./----------

5. ПОЗЕМЛЕН ИМОТ № 016018 /нула едно шест нула едно осем /, находящ се в землището на **с. Добротич**, с ЕКАТТЕ 21717 /две едно седем едно седем/, общ. Вълчи дол, обл. Варна , в местността „

Даа екенли ", целият с площ от **3,002 дка** /три дка и два кв.м/, с начин на трайно ползване – **ПОЛСКА КУЛТУРА** , категория на земята при неполивни условия –**трета,** при граници: имот № 016017 , имот № 000030 – полски път ,имот № 016019 , имот №016040, имот №016041 . Данъчната оценка на описания по-горе недвижим поземлен имот е в размер на 353.00 лв./ триста петдесет и три лева и нула ст./.----------

6. ПОЗЕМЛЕН ИМОТ № 017003 /нула едно седем нула нула три /, находящ се в землището на **с. Добротич**, с ЕКАТТЕ 21717 /две едно седем едно седем/, общ. Вълчи дол, обл. Варна , в местността „ **Мат Мара** ", целият с площ от **4,676 дка** /четири дка шестстотин седемдесет и шест кв.м/, с начин на трайно ползване – **полска култура** , категория на земята при неполивни условия –**трета,** при граници: имот № 017002 ,имот № 000006-полски път , имот № 017004, имот № 017030. Върху имота има учредено право на строеж Данъчната оценка на описания по-горе недвижим поземлен имот е в размер на 618.60 лв./ шестстотин и осемнадесет лева и шестдесет ст./----------

7. ПОЗЕМЛЕН ИМОТ № 037001 /нула три седем нула нула едно /, находящ се в землището на **с. Добротич**, с ЕКАТТЕ 21717 /две едно седем едно седем/, общ. Вълчи дол, обл. Варна , в местността „ **Енели ардъ** ", целият с площ от **5,000 дка** /пет дка/, с начин на трайно ползване – **ПОЛСКА КУЛТУРА** , категория на земята при неполивни условия –**трета,** при граници: имот № 000033 – полски път ,имот № 000110 – полски път , имот № 037002, имот № 037005, имот №037004 . Данъчната оценка на описания по-горе недвижим поземлен имот е в размер на 661.50 лв./шестстотин шестдесет и един лева и петдесет ст./.-

8. ПОЗЕМЛЕН ИМОТ № 045031 /нула четири пет нула три едно/, находящ се в землището на **с. Добротич**, с ЕКАТТЕ 21717 /две едно седем едно седем/, общ. Вълчи дол, обл. Варна , в местността „ **Фъндаклък** ", целият с площ от **16,001 дка** /шестнадесет дка и един кв.м /, с начин на трайно ползване – **ПОЛСКА КУЛТУРА** , категория на земята при неполивни условия –**трета,** при граници: имот № 045012 , имот № 045011 ,имот № 045033 , имот №000119 – полски път , имот №045030. Данъчната оценка на описания по-горе недвижим поземлен имот е в размер на 2 469.80лв./ две хиляди четиристотин шестдесет и девет лева и осемдесет ст./.----------

9. ПОЗЕМЛЕН ИМОТ № 053032 /нула пет три нула три две /, находящ се в землището на **с. Добротич**, с ЕКАТТЕ 21717 /две едно седем едно седем/, общ. Вълчи дол, обл. Варна , в местността „ **Карши** ", целият с площ от **6,001 дка** /шест дка и един кв. м/, с начин на трайно ползване – **ПОЛСКА КУЛТУРА** , категория на земята при неполивни условия –**четвърта,** при граници: имот № 053031 ,имот № 000090 – полски път , имот № 053033, имот №053009, имот № 053008. Право на преминаване през имот № 053031. Право на преминаване през имот № 053033. Върху имота има учредено право на строеж Данъчната оценка на описания по-горе недвижим поземлен имот е в размер на 619.30лв./шестстотин и деветнадесет лева и тридесет ст./.----------

10. ПОЗЕМЛЕН ИМОТ № 054008 /нула пет четири нула нула осем /, находящ се в землището на **с. Добротич**, с ЕКАТТЕ 21717 /две едно седем едно седем/, общ. Вълчи дол, обл. Варна , в местността „ **Татар Асан** ", целият с площ от **6,999 дка** /шест дка деветстотин деветдесет и девет кв.м/, с начин на трайно ползване – **ПОЛСКА КУЛТУРА** , категория на земята при неполивни условия –**трета,** при граници: имот № 054007 , имот № 000127 – полски път ,имот № 054009 , имот №054015, имот №054016 . Върху имота има следните ограничения: 1 /едно/ Главна водопроводна мрежа. Над водопровода и на 3 м от двете му страни се забранява разполагане на трайни и временни постройки ,и трайни насаждения. Право на преминаване през имот № 054007. Право на преминаване през имот № 054009. Върху имота има учредено право на строеж. Данъчната оценка на описания по-горе недвижим поземлен имот е в размер на 1 080,30лв./хиляда и осемдесет лева и тридесет ст./.----------

11. ПОЗЕМЛЕН ИМОТ № 059032 /нула пет девет нула три две /, находящ се в землището на **с. Добротич**, с ЕКАТТЕ 21717 /две едно седем едно седем/, общ. Вълчи дол, обл. Варна , в местността „ **Татар Асан** ", целият с площ от **10,001 дка** /десет дка и един кв.м/, с начин на трайно ползване – **ПОЛСКА КУЛТУРА** , категория на земята при неполивни условия –**трета,** при граници: имот № 059013 ,имот № 059033 , имот № 000138 – полски път, имот № 059031, имот №059014 . Данъчната оценка на описания по-горе недвижим поземлен имот е в размер на 1 176.10лв./хиляда сто седемдесет и шест лева и десет ст./.-----

12. ПОЗЕМЛЕН ИМОТ № 059030 /нула пет девет нула три нула/, находящ се в землището на **с. Добротич**, с ЕКАТТЕ 21717 /две едно седем едно седем/, общ. Вълчи дол, обл. Варна , в местността „ **Татар Асан** ", целият с площ от **11,001 дка** /единадесет дка и един кв.м/, с начин на трайно ползване – **полска култура** , категория на земята при неполивни условия –**трета,** при граници: имот № 059014 , имот № 059031, имот № 000138 – полски път ,имот № 059029 , имот №059015. Върху имота има учредено право на строеж. Данъчната оценка на описания по-горе недвижим поземлен имот е в размер на 1 293,70лв./хиляда двеста деветдесет и три лева и седемдесет ст./.----------

13. ПОЗЕМЛЕН ИМОТ № 045039 /нула четири пет нула три девет /, находящ се в землището на **с. Добротич**, с ЕКАТТЕ 21717 /две едно седем едно седем/, общ. Вълчи дол, обл. Варна , в местността „ **Фъндаклък** ", целият с площ от **19,609 дка** /деветнадесет дка шестстотин и девет кв. м/, с начин на трайно ползване – **ПОЛСКА КУЛТУРА** , категория на земята при неполивни условия –**трета,** при граници: имот № 045004 ,имот № 045003 , имот № 045002,имот № 045001, имот № 000033 – полски път, имот № 000117- полски път ,имот № 000118 - водоем , имот № 000117 – полски път ,имот № 000033 – полски път, имот № 000119 – полски път, имот №045038 . Върху имота има следните ограничения: 1/едно/ Главна водопроводна мрежа.Над водопровода и на 3 м от двете му страни се забранява разполагане на трайни и временни постройки ,и трайни насаждения. Върху имота има учредено право на строеж. Данъчната оценка на описания по-горе недвижим поземлен имот е в размер на 3 026.60лв./ три хиляди двадесет и шест лева и шестдесет ст./.----------

14. ПОЗЕМЛЕН ИМОТ № 031011 /нула три едно нула едно едно /, находящ се в землището на

с. Добротич, с ЕКАТТЕ 21717 /две едно седем едно седем/, общ. Вълчи дол, обл. Варна , в местността „ **Старите лозя** ", целият с площ от **3,000 дка** /три дка/, с начин на трайно ползване – **ПОЛСКА КУЛТУРА** , категория на земята при неполивни условия –**трета,** при граници: имот № 031010 , имот №000093 – полски път, имот № 031012, имот № 000098 – полски път. Данъчната оценка на описания по-горе недвижим поземлен имот е в размер на 463.00 лв./ четиристотин шестдесет и три лева и нула ст./.----------

15. ПОЗЕМЛЕН ИМОТ № 061011 /нула шест едно нула едно едно /, находящ се в землището на **с. Добротич**, с ЕКАТТЕ 21717 /две едно седем едно седем/, общ. Вълчи дол, обл. Варна , в местността „ **Чокур тарла** ", целият с площ от **2,759 дка** /два дка седемстотин петдесет и девет кв.м/, с начин на трайно ползване – **ПОЛСКА КУЛТУРА** , категория на земята при не поливни условия –**четвърта,** при граници: имот № 061010 , имот № 061040 ,имот № 061012 , имот №000138 – полски път. Данъчната оценка на описания по-горе недвижим поземлен имот е в размер на 284.70лв./двеста осемдесет и четири лева и седемдесет ст./.----------

16. ПОЗЕМЛЕН ИМОТ № 050030 /нула пет нула нула три нула /, находящ се в землището на **с. Добротич**, с ЕКАТТЕ 21717 /две едно седем едно седем/, общ. Вълчи дол, обл. Варна , в местността „ **Карши** ", целият с площ от **10,001 дка** /десет дка и един кв.м/, с начин на трайно ползване – **ПОЛСКА КУЛТУРА** , категория на земята при неполивни условия –**трета,** при граници: имот № 050031 ,имот № 050007, имот № 050008, имот № 050029, имот №000126 – полски път. Върху имота има учредено право на строеж.Данъчната оценка на описания по-горе недвижим поземлен имот е в размер на 1 543.70лв./хиляда петстотин четиридесет и три лева и седемдесет ст./.----------

17. ПОЗЕМЛЕН ИМОТ № 059027 /нула пет девет нула две седем /, находящ се в землището на **с. Добротич**, с ЕКАТТЕ 21717 /две едно седем едно седем/, общ. Вълчи дол, обл. Варна , в местността „ **Татар Асан** ", целият с площ от **8,770 дка** /осем дка седемстотин и седемдесет кв.м/, с начин на трайно ползване – **ПОЛСКА КУЛТУРА** , категория на земята при неполивни условия –**трета,** при граници: имот № 059016 ,имот № 059028 , имот № 000138 – полски път, имот № 059026, имот №059017 . Данъчната оценка на описания по-горе недвижим поземлен имот е в размер на 1 031.40лв./ хиляда тридесет и един лева и четиридесет ст./.----------

18. ПОЗЕМЛЕН ИМОТ № 026005 /нула две шест нула нула пет/, находящ се в землището на **с. Добротич**, с ЕКАТТЕ 21717 /две едно седем едно седем/, общ. Вълчи дол, обл. Варна , в местност „ **Къд юрлу** ", целият с площ от **5,001 дка** /пет дка и един кв.м /, с начин на трайно ползване – **полска култура** , категория на земята при неполивни условия –**трета,** при граници: имот № 000081- жил. територия , имот № 026004 ,имот № 000080 – полски път , имот №026006, имот №010140 . Данъчната оценка на описания по-горе недвижим поземлен имот е в размер на 771,90 лв./седемстотин седемдесет и един лева и деветдесет ст./.----------

19. ПОЗЕМЛЕН ИМОТ № 027005 /нула две седем нула нула пет /, находящ се в землището на **с. Добротич**, с ЕКАТТЕ 21717 /две едно седем едно седем/, общ. Вълчи дол, обл. Варна , в местността „ **Къд юрлу** ", целият с площ от **5,999 дка**/пет дка деветстотин деветдесет и девет кв. м/, с начин на трайно ползване – **полска култура** , категория на земята при неполивни условия –**трета,** при граници: имот № 027004 ,имот № 027018 , имот № 027006, имот №000091 – полски път. Върху имота има учредено право на строеж Данъчната оценка на описания по-горе недвижим поземлен имот е в размер на 925,90 лв./ деветстотин двадесет и пет лева и деветдесет ст./.----------

20. ПОЗЕМЛЕН ИМОТ № 059013 /нула пет девет нула едно три /, находящ се в землището на **с. Добротич**, с ЕКАТТЕ 21717 /две едно седем едно седем/, общ. Вълчи дол, обл. Варна , в местността „ **Татар Асан** ", целият с площ от **25,301 дка** /двадесет и пет дка триста и един кв.м/, с начин на трайно ползване – **ПОЛСКА КУЛТУРА** , категория на земята при неполивни условия –**трета,** при граници: имот № 000131 – полски път, имот № 059012, имот № 059033 , имот №059032, имот №059014 . Данъчната оценка на описания по-горе недвижим поземлен имот е в размер на 3 347,30лв./три хиляди триста четиридесет и седем лева и тридесет ст./.----------

21. ПОЗЕМЛЕН ИМОТ № 042030 /нула четири две нула три нула /, находящ се в землището на **с. Добротич**, с ЕКАТТЕ 21717 /две едно седем едно седем/, общ. Вълчи дол, обл. Варна , в местността „ **Салкъма** ", целият с площ от **9,420 дка** /девет дка четиристотин и двадесет кв.м/, с начин на трайно ползване – **ПОЛСКА КУЛТУРА** , категория на земята при неполивни условия –**трета,** при граници: имот № 042002 ,имот № 042001 , имот № 042031, имот №000114 – полски път, имот №042029. Данъчната оценка на описания по-горе недвижим поземлен имот е в размер на 1 246.30лв./хиляда двеста четиридесет и шест лева и тридесет ст/.----------

22. ПОЗЕМЛЕН ИМОТ № 022020 /нула две две нула две нула/, находящ се в землището на **с. Добротич**, с ЕКАТТЕ 21717 /две едно седем едно седем/, общ. Вълчи дол, обл. Варна , в местността „ **Балабана** ", целият с площ от **3,000 дка** /три дка/, с начин на трайно ползване – **полска култура** , категория на земята при неполивни условия –**трета,** при граници: имот № 022009 , имот № 022021, имот № 000028 – полски път ,имот № 022019. Данъчната оценка на описания по-горе недвижим поземлен имот е в размер на 396,90 лв./ триста деветдесет и шест лева и деветдесет ст./.----------

23. ПОЗЕМЛЕН ИМОТ № 060033 /нула шест нула нула три три /, находящ се в землището на **с. Добротич**, с ЕКАТТЕ 21717 /две едно седем едно седем/, общ. Вълчи дол, обл. Варна , в местността „ **Чокур тарла** ", целият с площ от **11,175 дка** /единадесет дка сто седемдесет и пет кв. м/, с начин на трайно ползване – **ПОЛСКА КУЛТУРА** , категория на земята при неполивни условия –**трета,** при граници: имот № 060046 ,имот № 060045 , имот № 060044,имот № 060017, имот № 060018 , имот № 060032 , имот № 000136– полски път . Данъчната оценка на описания по-горе недвижим поземлен имот е в размер на 1 314,20лв./хиляда триста и четиринадесет лева и двадесет ст./.----------

24. ПОЗЕМЛЕН ИМОТ № 057017 /нула пет седем нула едно седем /, находящ се в землището на **с. Добротич**, с ЕКАТТЕ 21717 /две едно седем едно седем/, общ. Вълчи дол, обл. Варна , в местността „ **Татар Асан** ", целият с площ от **16,926 дка** /шестнадесет дка деветстотин двадесет и шест кв.м/, с начин на трайно ползване – **ПОЛСКА КУЛТУРА** , категория на земята при неполивни условия –**трета,** при граници: имот № 000130 – полски път , имот №057016, имот № 057021,имот №057020, имот № 000133 – полски път. Данъчната оценка на описания по-горе недвижим поземлен имот е в размер на 2 239,30лв./ две хиляди двеста тридесет и девет лева и тридесет ст./.----------

25. ПОЗЕМЛЕН ИМОТ № 035017 /нула три пет нула едно седем/, находящ се в землището на **с. Добротич**, с ЕКАТТЕ 21717 /две едно седем едно седем/, общ. Вълчи дол, обл. Варна , в местността „ **Енели ардъ** ", целият с площ от **6,541 дка** /шест дка петстотин четиридесет и един кв.м/, с начин на трайно ползване – **ПОЛСКА КУЛТУРА** , категория на земята при не поливни условия –**трета,** при граници: имот № 035018 , имот № 035008 ,имот № 035016, имот №000097 – полски път. Данъчната оценка на описания по-горе недвижим поземлен имот е в размер на 1 009,60лв./ хиляда и девет лева и шестдесет ст./.----------

26. ПОЗЕМЛЕН ИМОТ № 043023/нула четири три нула две три /, находящ се в землището на **с. Добротич**, с ЕКАТТЕ 21717 /две едно седем едно седем/, общ. Вълчи дол, обл. Варна , в местността „ **Салкъма** ", целият с площ от **20,000 дка** /двадесет дка/, с начин на трайно ползване – **ПОЛСКА КУЛТУРА** , категория на земята при неполивни условия –**трета,** при граници: имот № 043005 ,имот № 043024, имот № 000033, имот № 043022, имот №043006 . Върху имота има учредено право на строеж. Данъчната оценка на описания по-горе недвижим поземлен имот е в размер на 2 646,00лв./две хиляди шестстотин четиридесет и шест лева и нула ст./.----------

27. ПОЗЕМЛЕН ИМОТ № 043022/нула четири три нула две две /, находящ се в землището на **с. Добротич**, с ЕКАТТЕ 21717 /две едно седем едно седем/, общ. Вълчи дол, обл. Варна , в местността „ **Салкъма** ", целият с площ от **28,000 дка** /двадесет и осем дка /, с начин на трайно ползване – **ПОЛСКА КУЛТУРА** , категория на земята при неполивни условия –**трета,** при граници: имот № 043006 ,имот № 043023 , имот № 000033 – полски път, имот № 043021, имот №043007. Данъчната оценка на описания по-горе недвижим поземлен имот е в размер на 3 704,40лв./три хиляди седемстотин и четири лева и четиридесет ст./.----------

28. ПОЗЕМЛЕН ИМОТ № 054013 /нула пет четири нула едно три/, находящ се в землището на **с. Добротич**, с ЕКАТТЕ 21717 /две едно седем едно седем/, общ. Вълчи дол, обл. Варна , в местността „ **Татар Асан** ", целият с площ от **10,000 дка** /десет дка /, с начин на трайно ползване – **ПОЛСКА КУЛТУРА** , категория на земята при неполивни условия –**трета,** при граници: имот № 054014 , имот № 054010 ,имот № 054033 , имот №054012, имот № 000122 – полски път . Данъчната оценка на описания по-горе недвижим поземлен имот е в размер на 1323,00лв./ хиляда триста двадесет и три лева и нула ст./.-------

29. ПОЗЕМЛЕН ИМОТ № 013002 /нула едно три нула нула две /, находящ се в землището на **с. Добротич**, с ЕКАТТЕ 21717 /две едно седем едно седем/, общ. Вълчи дол, обл. Варна , в местността „ **Даа екенли** ", целият с площ от **8,000 дка** /осем дка/, с начин на трайно ползване – **ПОЛСКА КУЛТУРА** , категория на земята при неполивни условия –**трета,** при граници: имот № 000003- полски път ,имот № 013001 , имот № 013028, имот №013027, имот №013003. Право на преминаване през имот №013003. Върху имота има учредено право на строеж. Данъчната оценка на описания по-горе недвижим поземлен имот е в размер на 1 058,40 лв./хиляда петдесет и осем лева и четиридесет ст./.----------

30. ПОЗЕМЛЕН ИМОТ № 059060 /нула пет девет нула шест нула /, находящ се в землището на **с. Добротич**, с ЕКАТТЕ 21717 /две едно седем едно седем/, общ. Вълчи дол, обл. Варна , в местността „ **Татар Асан** ", целият с площ от **6,666 дка** /шест дка шестстотин шестдесет и шест кв.м/, с начин на трайно ползване – **ПОЛСКА КУЛТУРА** , категория на земята при неполивни условия –**четвърта,** при граници: имот № 059061, имот № 059010 ,имот № 000131 – полски път , имот №059008. Имотът е образуван от имот № 059009. Право на преминаване за имот № 059061. Данъчната оценка на описания по-горе недвижим поземлен имот е в размер на 773,90лв./ седемстотин седемдесет и три лева и деветдесет ст./

31. ПОЗЕМЛЕН ИМОТ № 053051 /нула пет три нула пет едно /, находящ се в землището на **с. Добротич**, с ЕКАТТЕ 21717 /две едно седем едно седем/, общ. Вълчи дол, обл. Варна , в местността „ **Карши** ", целият с площ от **3,500 дка** /три дка и петстотин кв.м/, с начин на трайно ползване – **ПОЛСКА КУЛТУРА** , категория на земята при неполивни условия –**трета,** при граници: имот № 053050 ,имот № 053049 , имот № 000090 – полски път, имот №053042, имот №053041. Имотът е образуван от имот № 053043. Върху имота има следните ограничения: 1 /едно/ Главна водопроводна мрежа.Над водопровода и на 3 м от двете му страни се забранява разполагане на трайни и временни постройки ,и трайни насаждения. Право на преминаване за имот № 053050. Данъчната оценка на описания по-горе недвижим поземлен имот е в размер на 411,60 лв./четиристотин и единадесет лева и шестдесет ст./.----------

32. ПОЗЕМЛЕН ИМОТ № 049008 /нула четири девет нула нула осем/, находящ се в землището на **с. Добротич**, с ЕКАТТЕ 21717 /две едно седем едно седем/, общ. Вълчи дол, обл. Варна , в местността „ **Карши** ", целият с площ от **10,001 дка** /десет дка и един кв.м /, с начин на трайно ползване – **ПОЛСКА КУЛТУРА** , категория на земята при неполивни условия –**трета,** при граници: имот № 049007 , имот № 049006, имот № 049010 ,имот № 000125- полски път. Право на преминаване през имот № 049010. Върху имота има учредено право на строеж. Данъчната оценка на описания по-горе недвижим поземлен имот е в размер на 1 543,70 лв./хиляда петстотин четиридесет и три лева и седемдесет ст./.----------

33. ПОЗЕМЛЕН ИМОТ № 022030/нула две две нула три нула /, находящ се в землището на **с. Добротич**, с ЕКАТТЕ 21717 /две едно седем едно седем/, общ. Вълчи дол, обл. Варна , в местността „ **Балабана** ", целият с площ от **8,000 дка** /осем дка /, с начин на трайно ползване – **полска култура** ,

категория на земята при неполивни условия –**трета,** при граници: имот № 022029 ,имот № 000028 – полски път , имот № 022014,имот № 022013, имот № 022012 .Имотът е образуван от имот № 022015. Данъчната оценка на описания по-горе недвижим поземлен имот е в размер на 1 058,40 лв./ хиляда петдесет и осем лева и четиридесет ст./.----------

34. ПОЗЕМЛЕН ИМОТ № 045015 /нула четири пет нула едно пет /, находящ се в землището на **с. Добротич**, с ЕКАТТЕ 21717 /две едно седем едно седем/, общ. Вълчи дол, обл. Варна , в местността „ **Фъндаклък** ", целият с площ от **8,999 дка** /осем дка деветстотин деветдесет и девет кв.м/, с начин на трайно ползване – **ПОЛСКА КУЛТУРА** , категория на земята при неполивни условия –**трета,** при граници: имот № 000116– полски път , имот № 045014, имот № 045029,имот № 045028, имот № 045016. Данъчната оценка на описания по-горе недвижим поземлен имот е в размер на 1 190,60лв./ хиляда сто и деветдесет лева и шестдесет ст./.----------

35. ПОЗЕМЛЕН ИМОТ № 042032 /нула четири две нула три две/, находящ се в землището на **с. Добротич**, с ЕКАТТЕ 21717 /две едно седем едно седем/, общ. Вълчи дол, обл. Варна , в местността „ **Салкъма** ", целият с площ от **6,666 дка** /шест дка шестстотин шестдесет и шест кв.м/, с начин на трайно ползване – **ПОЛСКА КУЛТУРА** , категория на земята при не поливни условия –**трета,** при граници: имот № 042033 , имот № 000113 – полски път, имот № 042004 , имот №042025, имот №042024, имот №042023. Имотът е образуван от имот №042005. Върху имота има учредено право на строеж . Данъчната оценка на описания по-горе недвижим поземлен имот е в размер на 783,90лв./седемстотин осемдесет и три лева и деветдесет ст./.----------

36. ПОЗЕМЛЕН ИМОТ № 012021 /нула едно две нула две едно /, находящ се в землището на **с. Добротич**, с ЕКАТТЕ 21717 /две едно седем едно седем/, общ. Вълчи дол, обл. Варна , в местността „ **Даа екенли** ", целият с площ от **5,110 дка** /пет дка сто и десет кв.м/, с начин на трайно ползване – **ПОЛСКА КУЛТУРА** , категория на земята при неполивни условия –**трета,** при граници: имот № 012002 ,имот № 012001, имот № 012022, имот № 000003 – полски път, имот №012020 . Данъчната оценка на описания по-горе недвижим поземлен имот е в размер на 676,10 лв./ шестстотин седемдесет и шест лева и десет ст./.-----

37. ПОЗЕМЛЕН ИМОТ № 037010 /нула три седем нула едно нула /, находящ се в землището на **с. Добротич**, с ЕКАТТЕ 21717 /две едно седем едно седем/, общ. Вълчи дол, обл. Варна , в местността „ **Енели ардъ**", целият с площ от **8,002 дка** /осем дка и два кв.м/, с начин на трайно ползване – **ПОЛСКА КУЛТУРА** , категория на земята при неполивни условия –**трета,** при граници: имот №037009 ,имот № 000110 – полски път, имот № 037011, имот №000033 – полски път . Върху имота има учредено право на строеж. Данъчната оценка на описания по-горе недвижим поземлен имот е в размер на 1 235,10лв./ хиляда двеста тридесет и пет лева и десет ст./.----------

38. ПОЗЕМЛЕН ИМОТ № 036022 /нула три шест нула две две/, находящ се в землището на **с. Добротич**, с ЕКАТТЕ 21717 /две едно седем едно седем/, общ. Вълчи дол, обл. Варна , в местността „ **Енели ардъ** ", целият с площ от **3,909 дка** /три дка деветстотин и девет кв.м /, с начин на трайно ползване – **ПОЛСКА КУЛТУРА** , категория на земята при неполивни условия –**трета,** при граници: имот № 036021 , имот № 036005 ,имот № 036006 , имот № 036016, имот № 000110 – полски път . Имотът е образуван от имот № 036017. Данъчната оценка на описания по-горе недвижим поземлен имот е в размер на 603,40 лв./ шестстотин и три лева и четиридесет ст./.----------

39. ПОЗЕМЛЕН ИМОТ № 061013 /нула шест едно нула едно три /, находящ се в землището на **с. Добротич**, с ЕКАТТЕ 21717 /две едно седем едно седем/, общ. Вълчи дол, обл. Варна , в местността „ **Чокур тарла** ", целият с площ от **5,999 дка** /пет дка деветстотин деветдесет и девет кв.м/, с начин на трайно ползване – **ПОЛСКА КУЛТУРА** , категория на земята при неполивни условия –**трета,** при граници: имот № 000138- полски път ,имот № 061012 , имот № 061039, имот №061014. Данъчната оценка на описания по-горе недвижим поземлен имот е в размер на 705,80лв./седемстотин и пет лева и осемдесет ст./.----------

40. ПОЗЕМЛЕН ИМОТ № 058004 /нула пет осем нула нула четири/, находящ се в землището на **с. Добротич**, с ЕКАТТЕ 21717 /две едно седем едно седем/, общ. Вълчи дол, обл. Варна , в местността „ **Татар Асан** ", целият с площ от **9,199 дка** /девет дка сто деветдесет и девет кв.м/, с начин на трайно ползване – **ПОЛСКА КУЛТУРА** , категория на земята при неполивни условия –**трета,** при граници: имот № 058003, имот № 000133 – полски път, имот № 058020 , имот № 058021, имот № 058016, имот № 058025 Върху имота има учредено право на строеж. Данъчната оценка на описания по-горе недвижим поземлен имот е в размер на 1 081,80лв./хиляда осемдесет и един лева и осемдесет ст./.----------

41. ПОЗЕМЛЕН ИМОТ № 015013 /нула едно пет нула едно три/, находящ се в землището на **с. Добротич**, с ЕКАТТЕ 21717 /две едно седем едно седем/, общ. Вълчи дол, обл. Варна , в местността „ **Даа екенли** ", целият с площ от **3,770 дка** /три дка и седемстотин и седемдесет кв.м/, с начин на трайно ползване – **ПОЛСКА КУЛТУРА** , категория на земята при неполивни условия –**трета,** при граници: имот № 015012 ,имот № 000005 – полски път , имот № 015014 , имот №015032, имот №015033. Данъчната оценка на описания по-горе недвижим поземлен имот е в размер на 498,80лв./ четиристотин деветдесет и осем лева и осемдесет ст./.----------

42. ПОЗЕМЛЕН ИМОТ № 061031 /нула шест едно нула три едно/, находящ се в землището на **с. Добротич**, с ЕКАТТЕ 21717 /две едно седем едно седем/, общ. Вълчи дол, обл. Варна , в местността „ **Чокур тарла** ", целият с площ от **9,998 дка** /девет дка деветстотин деветдесет и осем кв.м/, с начин на трайно ползване – **полска култура** , категория на земята при не поливни условия –**трета,** при граници: имот № 061032 , имот № 000135 – полски път ,имот № 061030 , имот №061050, имот №61026, имот № 061025, имот №061047 . Данъчната оценка на описания по-горе недвижим поземлен имот е в размер на 1 175,80лв./хиляда сто седемдесет и пет лева и осемдесет ст./.----------

43. ПОЗЕМЛЕН ИМОТ № 045009 /нула четири пет нула нула девет/, находящ се в землището на **с. Добротич**, с ЕКАТТЕ 21717 /две едно седем едно седем/, общ. Вълчи дол, обл. Варна , в местността **„Фъндаклък "**, целият с площ от **4,999 дка** /четири дка деветстотин деветдесет и девет кв.м/, с начин на трайно ползване – **ПОЛСКА КУЛТУРА** , категория на земята при неполивни условия –**трета,** при граници: имот № 000116 – полски път ,имот № 045008 , имот № 045037 , имот № 045036, имот № 045032 . Данъчната оценка на описания по-горе недвижим поземлен имот е в размер на 771,60лв./ седемстотин седемдесет и един лева и шестдесет ст./.----------

44. ПОЗЕМЛЕН ИМОТ № 014009 /нула едно четири нула нула девет /, находящ се в землището на **с. Добротич**, с ЕКАТТЕ 21717 /две едно седем едно седем/, общ. Вълчи дол, обл. Варна , в местност „ **Даа екенли "**, целият с площ от **3,634 дка**/три дка шестстотин тридесет и четири кв.м/, с начин на трайно ползване – **ПОЛСКА КУЛТУРА** , категория на земята при неполивни условия –**трета,** при граници: имот № 000004– полски път , имот №014008, имот № 014019,имот № 014020, имот № 014010 . Данъчната оценка на описания по-горе недвижим поземлен имот е в размер на 480,80 лв./ четиристотин и осемдесет лева и осемдесет ст./.----------

45. ПОЗЕМЛЕН ИМОТ № 059022 /нула пет девет нула две две/, находящ се в землището на **с. Добротич**, с ЕКАТТЕ 21717 /две едно седем едно седем/, общ. Вълчи дол, обл. Варна , в местността „ **Татар Асан "**, целият с площ от **3,000 дка** /три дка /, с начин на трайно ползване – **ПОЛСКА КУЛТУРА** , категория на земята при не поливни условия –**трета,** при граници: имот № 059021 , имот № 059053 ,имот № 059025 , имот № 059023, имот № 000133 – полски път. Данъчната оценка на описания по-горе недвижим поземлен имот е в размер на 352,80 лв./триста петдесет и два лева и осемдесет ст./.----------

46. ПОЗЕМЛЕН ИМОТ № 061015 /нула шест едно нула едно пет /, находящ се в землището на **с. Добротич**, с ЕКАТТЕ 21717 /две едно седем едно седем/, общ. Вълчи дол, обл. Варна , в местността „ **Чокур тарла "**, целият с площ от **3,999 дка** /три дка деветстотин деветдесет и десет кв.м/, с начин на трайно ползване – **ПОЛСКА КУЛТУРА** , категория на земята при неполивни условия –**трета,** при граници: имот № 061014 ,имот № 061039, имот № 061016, имот № 000138 – полски път. Данъчната оценка на описания по-горе недвижим поземлен имот е в размер на 470,30лв./четиристотин и седемдесет лева и тридесет ст. ----------

47. ПОЗЕМЛЕН ИМОТ № 031027 /нула три едно нула две седем /, находящ се в землището на **с. Добротич**, с ЕКАТТЕ 21717 /две едно седем едно седем/, общ. Вълчи дол, обл. Варна , в местността „ **Старите лозя"**, целият с площ от **4,719 дка**/четири дка седемстотин и деветнадесет кв.м/, с начин на трайно ползване – **ПОЛСКА КУЛТУРА** , категория на земята при неполивни условия –**трета,** при граници: имот № 031026,имот № 031025 , имот № 031024,имот №031028, имот №000100 – полски път . Данъчната оценка на описания по-горе недвижим поземлен имот е в размер на 728,40лв./ седемстотин двадесет и осем лева и четиридесет ст./.----------

48. ПОЗЕМЛЕН ИМОТ № 045008 /нула четири пет нула нула осем/, находящ се в землището на **с. Добротич**, с ЕКАТТЕ 21717 /две едно седем едно седем/, общ. Вълчи дол, обл. Варна , в местността „ **Фъндаклък "**, целият с площ от **3,001 дка** /три дка и един кв.м /, с начин на трайно ползване – **ПОЛСКА КУЛТУРА** , категория на земята при неполивни условия –**трета,** при граници : имот № 000116 – полски път , имот № 045007 , имот № 045037 , имот № 045009. Данъчната оценка на описания по-горе недвижим поземлен имот е в размер на 463,20лв./ четиристотин шестдесет и три лева и двадесет ст./.----------

49. ПОЗЕМЛЕН ИМОТ № 059023 /нула пет девет нула две три /, находящ се в землището на **с. Добротич**, с ЕКАТТЕ 21717 /две едно седем едно седем/, общ. Вълчи дол, обл. Варна , в местността „ **Татар Асан "**, целият с площ от **3,000 дка** /три дка/, с начин на трайно ползване – **ПОЛСКА КУЛТУРА** , категория на земята при неполивни условия –**трета,** при граници: имот № 059022 ,имот № 059025 , имот № 059024, имот № 000133 – полски път. Данъчната оценка на описания по-горе недвижим поземлен имот е в размер на 352,80лв./триста петдесет и два лева и осемдесет ст./.----------

50. ПОЗЕМЛЕН ИМОТ № 061014 /нула шест едно нула едно четири/, находящ се в землището на **с. Добротич**, с ЕКАТТЕ 21717 /две едно седем едно седем/, общ. Вълчи дол, обл. Варна , в местността „ **Чокур тарла "**, целият с площ от **4,002 дка** /четири дка и два кв.м/, с начин на трайно ползване – **ПОЛСКА КУЛТУРА** , категория на земята при неполивни условия –**трета,** при граници: имот № 061013, имот № 061039, имот № 061015 , имот № 000138 –полски път. Върху имота има учредено право на строеж. Данъчната оценка на описания по-горе недвижим поземлен имот е в размер на 470,30лв./ четиристотин и седемдесет лева и тридесет ст./.----------

51. ПОЗЕМЛЕН ИМОТ № 012016 /нула едно две нула едно шест/, находящ се в землището на **с. Добротич**, с ЕКАТТЕ 21717 /две едно седем едно седем/, общ. Вълчи дол, обл. Варна , в местността „ **Даа екенли "**, целият с площ от **4,875 дка** /четири дка и осемстотин седемдесет и пет кв.м/, с начин на трайно ползване – **ПОЛСКА КУЛТУРА** , категория на земята при неполивни условия –**трета,** при граници: имот № 012011 ,имот № 012010 , имот № 012017 , имот № 000003 – полски път, имот № 012015. Данъчната оценка на описания по-горе недвижим поземлен имот е в размер на 645,00 лв./ шестстотин четиридесет и пет лева и нула ст./.----------

52. ПОЗЕМЛЕН ИМОТ № 059012 /нула пет девет нула едно две/, находящ се в землището на **с. Добротич**, с ЕКАТТЕ 21717 /две едно седем едно седем/, общ. Вълчи дол, обл. Варна , в местността „ **Татар Асан "**, целият с площ от **15,359 дка** /петнадесет дка триста петдесет и девет кв.м/, с начин на трайно ползване – **полска култура** , категория на земята при не поливни условия –**трета,** при граници: имот № 000131 – полски път ,имот № 059011 , имот № 059034, имот № 059033, имот № 059013 . Данъчната оценка на описания по-горе недвижим поземлен имот е в размер на 2 032,00лв./две хиляди тридесет и два лева и нула ст./.----------

53. ПОЗЕМЛЕН ИМОТ № 019001 /нула едно девет нула нула едно/, находящ се в землището на **с. Добротич**, с ЕКАТТЕ 21717 /две едно седем едно седем/, общ. Вълчи дол, обл. Варна , в местността **„Мат Мара "**, целият с площ от **10,898 дка** /десет дка осемстотин деветдесет и осем кв.м/, с начин на трайно ползване – **ПОЛСКА КУЛТУРА** , категория на земята при неполивни условия –**трета,** при граници: имот № 000008 – полски път ,имот № 000009 – полски път , имот № 019002 , имот № 019020 . Върху имота има следните ограничения:11/ единадесет/ Електропровод 20кV: На 10 m от двете страни до крайните проводници или на 11 m от оста на електропровода, не могат да се строят сгради и съоръжения и засажда високостеблена растителност.Данъчната оценка на описания по-горе недвижим поземлен имот е в размер на 1 602,00 лв./ хиляда шестстотин и два лева и нула ст./.----------

54. ПОЗЕМЛЕН ИМОТ № 037015 /нула три седем нула едно пет /, находящ се в землището на **с. Добротич**, с ЕКАТТЕ 21717 /две едно седем едно седем/, общ. Вълчи дол, обл. Варна , в местността „ **Енели ардъ "**, целият с площ от **35,999 дка** /тридесет и пет дка деветстотин деветдесет и девет кв.м/, с начин на трайно ползване – **ПОЛСКА КУЛТУРА** , категория на земята при неполивни условия –**трета,** при граници: имот №037014, имот № 000110– полски път , имот № 000093 – полски път, имот № 000033 – полски път. Данъчната оценка на описания по-горе недвижим поземлен имот е в размер на 5 556,40лв./пет хиляди петстотин петдесет и шест лева и четиридесет ст./.----------

55. ПОЗЕМЛЕН ИМОТ № 059062 /нула пет девет нула шест две/, находящ се в землището на **с. Добротич**, с ЕКАТТЕ 21717 /две едно седем едно седем/, общ. Вълчи дол, обл. Варна , в местността „ **Татар Асан "**, целият с площ от **4,369 дка** /четири дка триста шестдесет и девет кв.м/, с начин на трайно ползване – **ПОЛСКА КУЛТУРА** , категория на земята при не поливни условия –**четвърта,** при граници: имот № 059047 , имот № 059063 ,имот № 059050, имот № 000138 – полски път. Имотът е образуван от имот № 059048. Право на преминаване за имот №059063. Данъчната оценка на описания по-горе недвижим поземлен имот е в размер на 507,20 лв./петстотин и седем лева и двадесет ст./.----------

56.ПОЗЕМЛЕН ИМОТ № 059063 /нула пет девет нула шест три/, находящ се в землището на **с. Добротич**, с ЕКАТТЕ 21717 /две едно седем едно седем/, общ. Вълчи дол, обл. Варна , в местността „ **Татар Асан "**, целият с площ от **5,630 дка** /пет дка шестстотин и тридесет кв.м/, с начин на трайно ползване – **ПОЛСКА КУЛТУРА** , категория на земята при не поливни условия –**четвърта,** при граници: имот № 059047 , имот № 059002 ,имот № 059001, имот № 059049, имот № 059050, имот № 059062. Имотът е образуван от имот № 059048. Право на преминаване през имот № 059062. Данъчната оценка на описания по-горе недвижим поземлен имот е в размер на 653,60лв./шестстотин петдесет и три лева и шестдесет ст./.-

57. ПОЗЕМЛЕН ИМОТ № 062024 /нула шест две нула две четири /, находящ се в землището на **с. Добротич**, с ЕКАТТЕ 21717 /две едно седем едно седем/, общ. Вълчи дол, обл. Варна , в местността „ **Чокур тарла "**, целият с площ от **20,699 дка** /двадесет дка шестстотин деветдесет и десет кв.м/, с начин на трайно ползване – **ПОЛСКА КУЛТУРА** , категория на земята при неполивни условия –**трета,** при граници: имот № 062019 ,имот № 062025, имот № 000090 – полски път, имот № 062023 , имот № 062020. Право на преминаване през имот №062023. Върху имота има учредено право на строеж. Данъчната оценка на описания по-горе недвижим поземлен имот е в размер на 2 434,20лв./две хиляди четиристотин тридесет и четири лева и двадесет ст./.----------

58. ПОЗЕМЛЕН ИМОТ № 024004 /нула две четири нула нула четири /, находящ се в землището на **с. Добротич**, с ЕКАТТЕ 21717 /две едно седем едно седем/, общ. Вълчи дол, обл. Варна , в местността „ **Балабана"**, целият с площ от **12,999 дка**/дванадесет дка деветстотин деветдесет и девет кв.м/, с начин на трайно ползване – **ПОЛСКА КУЛТУРА** , категория на земята при неполивни условия –**трета,** при граници: имот № 000027- полски път ,имот № 024003 , имот № 024012 , имот № 024006, имот № 024005, имот № 000032 – полски път. Право на преминаване през имот №024003. Данъчната оценка на описания по-горе недвижим поземлен имот е в размер на 2 197,50 лв./ две хиляди сто деветдесет и седем лева и петдесет ст./.----------

59. ПОЗЕМЛЕН ИМОТ № 045021 /нула четири пет нула две едно/, находящ се в землището на **с. Добротич**, с ЕКАТТЕ 21717 /две едно седем едно седем/, общ. Вълчи дол, обл. Варна , в местността „ **Фъндаклък "**, целият с площ от **18,000 дка** /осемнадесет дка/, с начин на трайно ползване – **ПОЛСКА КУЛТУРА** , категория на земята при неполивни условия –**седма,** при граници: имот № 000116 – полски път , имот № 045020 ,имот № 045022 , имот № 000106 – полски път. Върху имота има учредено право на строеж. Данъчната оценка на описания по-горе недвижим поземлен имот е в размер на 810,00лв./осемстотин и десет лева и нула ст./.----------

60. ПОЗЕМЛЕН ИМОТ № 059055 /нула пет девет нула пет пет /, находящ се в землището на **с. Добротич**, с ЕКАТТЕ 21717 /две едно седем едно седем/, общ. Вълчи дол, обл. Варна , в местността „ **Татар Асан "**, целият с площ от **3,878 дка** /три дка осемстотин седемдесет и осем кв.м/, с начин на трайно ползване – **полска култура** , категория на земята при неполивни условия –**четвърта,** при граници: имот № 059056 ,имот № 059038 , имот № 059054, имот №059041. Имотът е образуван от имот № 059056. Право на преминаване през имот № 059056. Право на преминаване през имот № 059057. Право на преминаване за имот № 059054. Данъчната оценка на описания по-горе недвижим поземлен имот е в размер на 450,20лв./четиристотин и петдесет лева и двадесет ст./.----------

61. ПОЗЕМЛЕН ИМОТ № 029002 /нула две девет нула нула две/, находящ се в землището на **с. Добротич**, с ЕКАТТЕ 21717 /две едно седем едно седем/, общ. Вълчи дол, обл. Варна , в местността „ **Къд юрлу "**, целият с площ от **2,999 дка**/два дка деветстотин деветдесет и девет кв.м/, с начин на трайно ползване – **ПОЛСКА КУЛТУРА** , категория на земята при неполивни условия –**трета,** при граници: имот № 029001, имот № 000092 – полски път, имот № 029003 , имот №029021. Данъчната оценка на описания по-горе недвижим поземлен имот е в размер на 462,90 лв./ четиристотин шестдесет и два лева и деветдесет

ст./.----------

62. ПОЗЕМЛЕН ИМОТ № 062034 /нула шест две нула три четири/, находящ се в землището на **с. Добротич**, с ЕКАТТЕ 21717 /две едно седем едно седем/, общ. Вълчи дол, обл. Варна , в местността „ **Чокур тарла** ", целият с площ от **16,001 дка** /шестнадесет дка и един кв.м/, с начин на трайно ползване – **ПОЛСКА КУЛТУРА** , категория на земята при не поливни условия –**четвърта,** при граници: имот № 062038 ,имот № 062035 , имот № 000090 – полски път, имот № 062033, имот № 062039 , имот № 062037 , имот № 062002. Данъчната оценка на описания по-горе недвижим поземлен имот е в размер на 1 651,30лв./хиляда шестстотин петдесет и един лева и тридесет ст./.----------

63. ПОЗЕМЛЕН ИМОТ № 021002 /нула две едно нула нула две/, находящ се в землището на **с. Добротич**, с ЕКАТТЕ 21717 /две едно седем едно седем/, общ. Вълчи дол, обл. Варна , в местността „ **Йолачан** ", целият с площ от **3,001 дка**/три дка и един кв.м/, с начин на трайно ползване – **ПОЛСКА КУЛТУРА** , категория на земята при неполивни условия –**трета,** при граници: имот № 000079 – полски път ,имот № 021001, имот № 021013 , имот № 021012, имот № 021003 . Върху имота има следните ограничения:11 /единадесет/ Електропровод 20кV. На 10 m от двете страни до крайните проводници или на 11 m от оста на електропровода, не могат да се строят сгради и съоръжения и засажда високостеблена растителност Данъчната оценка на описания по-горе недвижим поземлен имот е в размер на 463,20 лв./ четиристотин шестдесет и три лева и двадесет ст./.----------

64. ПОЗЕМЛЕН ИМОТ № 028012 /нула две осем нула едно две /, находящ се в землището на **с. Добротич**, с ЕКАТТЕ 21717 /две едно седем едно седем/, общ. Вълчи дол, обл. Варна , в местността „ **Къд юрлу** ", целият с площ от **3,998 дка**/три дка деветстотин деветдесет и осем кв.м/, с начин на трайно ползване – **ПОЛСКА КУЛТУРА** , категория на земята при неполивни условия –**трета,** при граници: имот № 028011, имот № 000123– полски път , имот № 028013, имот № 028017. Данъчната оценка на описания по-горе недвижим поземлен имот е в размер на 617,10 лв./ шестстотин и седемнадесет лева и десет ст./.----

65. ПОЗЕМЛЕН ИМОТ № 062021 /нула шест две нула две едно/, находящ се в землището на **с. Добротич**, с ЕКАТТЕ 21717 /две едно седем едно седем/, общ. Вълчи дол, обл. Варна , в местността „ **Чокур тарла** ", целият с площ от **7,710 дка** /седем дка седемстотин и десет кв.м/, с начин на трайно ползване – **ПОЛСКА КУЛТУРА** , категория на земята при не поливни условия –**трета,** при граници: имот № 062020 , имот № 062023 ,имот № 062022, имот № 000134 – полски път. Данъчната оценка на описания по-горе недвижим поземлен имот е в размер на 906,70лв./деветстотин и шест лева и седемдесет ст./.----------

66. ПОЗЕМЛЕН ИМОТ № 010037 /нула едно нула нула три седем /, находящ се в землището на **с. Добротич**, с ЕКАТТЕ 21717 /две едно седем едно седем/, общ. Вълчи дол, обл. Варна , в местността „ ---------- ", целият с площ от **0,616 дка**/нула дка шестстотин и шестнадесет кв.м/, с начин на трайно ползване – **ЗАТРЕВЕНА НИВА** , категория на земята при не поливни условия –**трета,** при граници: имот № 010036 , имот № 000099– полски път ,имот № 000098 – полски път, имот № 031017. Данъчната оценка на описания по-горе недвижим поземлен имот е в размер на 95,10 лв./ деветдесет и пет лева и десет ст./.----------

67. ПОЗЕМЛЕН ИМОТ № 031028 /нула три едно нула две осем/, находящ се в землището на **с. Добротич**, с ЕКАТТЕ 21717 /две едно седем едно седем/, общ. Вълчи дол, обл. Варна , в местността „ **Старите лозя** ", целият с площ от **5,000 дка** /пет дка /, с начин на трайно ползване – **ПОЛСКА КУЛТУРА** , категория на земята при не поливни условия –**трета,** при граници: имот № 031027 , имот № 031024 ,имот № 031023, имот № 031022, имот № 031029, имот № 000100 – полски път. Право на преминаване през имот № 031029. Върху имота има учредено право на строеж. Данъчната оценка на описания по-горе недвижим поземлен имот е в размер на 771,70лв./ седемстотин седемдесет и един лева и седемдесет ст./.----------

68. ПОЗЕМЛЕН ИМОТ № 043031 /нула четири три нула три едно /, находящ се в землището на **с. Добротич**, с ЕКАТТЕ 21717 /две едно седем едно седем/, общ. Вълчи дол, обл. Варна , в местността „ **Салкъма** ", целият с площ от **4,000 дка** /четири дка/, с начин на трайно ползване – **ПОЛСКА КУЛТУРА** , категория на земята при неполивни условия –**трета,** при граници: имот № 043035 ,имот № 043034, имот № 043033, имот № 043009 , имот № 043008, имот № 043020, имот № 000033 – полски път. Имотът е образуван от имот № 043019. Данъчната оценка на описания по-горе недвижим поземлен имот е в размер на 529,20лв./петстотин двадесет девет лева и двадесет ст./.----------

69. ПОЗЕМЛЕН ИМОТ № 056015 /нула пет шест нула едно пет /, находящ се в землището на **с. Добротич**, с ЕКАТТЕ 21717 /две едно седем едно седем/, общ. Вълчи дол, обл. Варна , в местността „ **Татар Асан**", целият с площ от **5,000 дка** /пет дка /, с начин на трайно ползване – **ПОЛСКА КУЛТУРА** , категория на земята при неполивни условия –**седма,** при граници: имот № 056012 ,имот № 056010 , имот № 000130 – полски път , имот № 056006, имот № 056014, имот № 056013. Имотът е образуван от имот № 056005.Право на преминаване през имот № 056014. Право на преминаване през имот № 056013. Право на преминаване през имот № 056010. Върху имота има учредено право на строеж. Данъчната оценка на описания по-горе недвижим поземлен имот е в размер на 225,00лв./двеста двадесет и пет лева и нула ст./.----------

70. ПОЗЕМЛЕН ИМОТ № 039013 /нула три девет нула едно три/, находящ се в землището на **с. Добротич**, с ЕКАТТЕ 21717 /две едно седем едно седем/, общ. Вълчи дол, обл. Варна , в местността „ **Енели ардъ** ", целият с площ от **10,019 дка** /десет дка и деветнадесет кв.м/, с начин на трайно ползване – **ПОЛСКА КУЛТУРА** , категория на земята при неполивни условия –**трета,** при граници: имот № 039012 , имот № 000033 – полски път ,имот № 039004 , имот № 039008 , имот № 039002. Имотът е образуван от имот № 039003. Данъчната оценка на описания по-горе недвижим поземлен имот е в размер на 1 546,40 лв./хиляда петстотин четиридесет и шест лева и четиридесет ст./.----------

71. ПОЗЕМЛЕН ИМОТ № 037005 /нула три седем нула нула пет/, находящ се в землището на

с. Добротич, с ЕКАТТЕ 21717 /две едно седем едно седем/, общ. Вълчи дол, обл. Варна , в местността „ **Енели ардъ** ", целият с площ от **2,761 дка** / два дка седемстотин шестдесет и един кв.м/, с начин на трайно ползване – **ПОЛСКА КУЛТУРА** , категория на земята при неполивни условия –**трета,** при граници: имот № 037004 , имот № 037001 , имот № 037002, имот № 037006, имот № 000033 – полски път. Данъчната оценка на описания по-горе недвижим поземлен имот е в размер на 365,30 лв./триста шестдесет и пет лева и тридесет ст./.----------

72. ПОЗЕМЛЕН ИМОТ № 035006 /нула три пет нула нула шест/, находящ се в землището на **с. Добротич**, с ЕКАТТЕ 21717 /две едно седем едно седем/, общ. Вълчи дол, обл. Варна , в местността „ **Енели ардъ** ", целият с площ от **10,001 дка** /десет дка и един кв.м/, с начин на трайно ползване – **ПОЛСКА КУЛТУРА** , категория на земята при неполивни условия –**трета,** при граници: имот № 035005, имот № 000032 – полски път, имот № 035023 , имот № 035024, имот № 035019 , имот № 035020. Данъчната оценка на описания по-горе недвижим поземлен имот е в размер на 1 690,70лв./хиляда шестстотин и деветдесет лева и седемдесет ст./.----------

73. ПОЗЕМЛЕН ИМОТ № 050027 /нула пет нула нула две седем/, находящ се в землището на **с. Добротич**, с ЕКАТТЕ 21717 /две едно седем едно седем/, общ. Вълчи дол, обл. Варна , в местността „ **Карши** ", целият с площ от **8,000 дка** /осем дка/, с начин на трайно ползване – **ПОЛСКА КУЛТУРА** , категория на земята при не поливни условия –**втора,** при граници: имот № 050028 ,имот № 050012 , имот № 050013, имот № 050026, имот № 000126. Данъчната оценка на описания по-горе недвижим поземлен имот е в размер на 1 411,20лв./хиляда четиристотин и единадесет лева и двадесет ст./.----------

74. ПОЗЕМЛЕН ИМОТ № 057037 /нула пет седем нула три седем/, находящ се в землището на **с. Добротич**, с ЕКАТТЕ 21717 /две едно седем едно седем/, общ. Вълчи дол, обл. Варна , в местността „**Татар Асан** ", целият с площ от **11,900 дка** /единадесет дка и деветстотин кв.м/, с начин на трайно ползване – **ПОЛСКА КУЛТУРА** , категория на земята при неполивни условия –**четвърта,** при граници: имот № 057003 ,имот № 057038, имот № 000131 – полски път , имот № 057036, имот № 057004 . Данъчната оценка на описания по-горе недвижим поземлен имот е в размер на 1 381,60лв./хиляда триста осемдесет и един лева и шестдесет ст./.----------

75. ПОЗЕМЛЕН ИМОТ № 016024 /нула едно шест нула две четири/, находящ се в землището на **с. Добротич**, с ЕКАТТЕ 21717 /две едно седем едно седем/, общ. Вълчи дол, обл. Варна , в местността „ **Даа екенли** ", целият с площ от **5,001 дка** /пет дка и един кв.м/, с начин на трайно ползване – **ПОЛСКА КУЛТУРА** , категория на земята при неполивни условия –**трета,** при граници: имот № 016023, имот № 000030– полски път , имот № 016025 , имот № 016034, имот № 016035 , имот № 016036. Право на преминаване през имот № 016023. Данъчната оценка на описания по-горе недвижим поземлен имот е в размер на 771,90лв./ седемстотин седемдесет и един лева и деветдесет ст./.----------

76. ПОЗЕМЛЕН ИМОТ № 061008 /нула шест едно нула нула осем/, находящ се в землището на **с. Добротич**, с ЕКАТТЕ 21717 /две едно седем едно седем/, общ. Вълчи дол, обл. Варна , в местността „ **Чокур тарла** ", целият с площ от **5,999 дка** /пет дка деветстотин деветдесет и девет кв.м/, с начин на трайно ползване – **ПОЛСКА КУЛТУРА** , категория на земята при не поливни условия –**четвърта,** при граници: имот № 000138 – полски път , имот № 061007 ,имот № 061042, имот № 061009 – полски път. Данъчната оценка на описания по-горе недвижим поземлен имот е в размер на 696,50лв./шестстотин деветдесет и шест лева и петдесет ст./.----------

77. ПОЗЕМЛЕН ИМОТ № 010010 /нула едно нула нула едно нула/, находящ се в землището на **с. Добротич**, с ЕКАТТЕ 21717 /две едно седем едно седем/, общ. Вълчи дол, обл. Варна , в местността „ ---------- ", целият с площ от **3,782 дка** /три дка седемстотин осемдесет и два кв.м/, с начин на трайно ползване – **ЗАТРЕВЕНА НИВА** , категория на земята при не поливни условия –**трета,** при граници: имот № 000094 , имот № 010009 ,имот № 010111, имот № 000032– полски път. Данъчната оценка на описания по-горе недвижим поземлен имот е в размер на 639,30 лв./ шестстотин тридесет и девет лева и тридесет ст./.----------

78. ПОЗЕМЛЕН ИМОТ № 050029 /нула пет нула нула две девет /, находящ се в землището на **с. Добротич**, с ЕКАТТЕ 21717 /две едно седем едно седем/, общ. Вълчи дол, обл. Варна , в местността „ **Карши** ", целият с площ от **7,000 дка** / седем дка/, с начин на трайно ползване – **полска култура** , категория на земята при неполивни условия –**трета,** при граници: имот № 050030 ,имот № 050008, имот № 050009, имот № 050028 , имот № 000126 – полски път. Данъчната оценка на описания по-горе недвижим поземлен имот е в размер на 1 080,40лв./хиляда и осемдесет лева и четиридесет ст./.----------

79. ПОЗЕМЛЕН ИМОТ № 035018 /нула три пет нула едно осем /, находящ се в землището на **с. Добротич**, с ЕКАТТЕ 21717 /две едно седем едно седем/, общ. Вълчи дол, обл. Варна , в местността „ **Енели ардъ**", целият с площ от **5,999 дка** /пет дка деветстотин деветдесет и девет кв.м/, с начин на трайно ползване – **ПОЛСКА КУЛТУРА** , категория на земята при неполивни условия –**трета,** при граници: имот № 035019 ,имот № 035024 , имот № 035008, имот № 035017, имот № 000097 –полски път. Право на преминаване през имот № 035019. Върху имота има учредено право на строеж Данъчната оценка на описания по-горе недвижим поземлен имот е в размер на 925.90лв./ деветстотин двадесет и пет лева и деветдесет ст./.----------

80. ПОЗЕМЛЕН ИМОТ № 019002 /нула едно девет нула нула две/, находящ се в землището на **с. Добротич**, с ЕКАТТЕ 21717 /две едно седем едно седем/, общ. Вълчи дол, обл. Варна , в местността „ **Мат Мара** ", целият с площ от **8,999 дка** /осем дка и деветстотин деветдесет и девет кв.м/, с начин на трайно ползване – **полска култура** , категория на земята при неполивни условия –**трета,** при граници: имот № 019001 , имот № 000009 – полски път ,имот № 019003 , имот № 019020 . Върху имота има следните ограничения:11Електропровод 20кV.От двете страни до крайните проводници или на 11 m от оста на

електропровода, не могат да се строят сгради и съоръжения и засажда високостеблена растителност. Право на преминаване през имот № 019003. Данъчната оценка на описания по-горе недвижим поземлен имот е в размер на 1190.60лв./ хиляда сто и деветдесет лева и шестдесет ст./. ----------

81. ПОЗЕМЛЕН ИМОТ № 015042 /нула едно пет нула четири две/, находящ се в землището на **с. Добротич**, с ЕКАТТЕ 21717 /две едно седем едно седем/, общ. Вълчи дол, обл. Варна , в местността „ **Даа екенли** ", целият с площ от **6,229 дка** /шест дка двеста двадесет и девет кв.м/, с начин на трайно ползване – **ПОЛСКА КУЛТУРА** , категория на земята при неполивни условия –**трета,** при граници: имот № 015043 ,имот № 0015002 , имот № 015041, имот № 000030 – полски път. Право на преминаване през имот № 015043. Данъчната оценка на описания по-горе недвижим поземлен имот е в размер на 732.60лв./ седемстотин тридесет и два лева и петдесет ст./.----------

82. ПОЗЕМЛЕН ИМОТ № 062038 /нула шест две нула три осем/, находящ се в землището на **с. Добротич**, с ЕКАТТЕ 21717 /две едно седем едно седем/, общ. Вълчи дол, обл. Варна , в местността „ **Чокур тарла** ", целият с площ от **10,000 дка** /десет дка/, с начин на трайно ползване – **ПОЛСКА КУЛТУРА** , категория на земята при неполивни условия –**четвърта,** при граници: имот № 062001 ,имот № 000136 – полски път , имот № 062036, имот № 062035, имот № 062034, имот № 062002. Данъчната оценка на описания по-горе недвижим поземлен имот е в размер на 1032.00 лв./хиляда тридесет и два лева и нула ст./.----------

83. ПОЗЕМЛЕН ИМОТ № 014010 /нула едно четири нула едно нула/, находящ се в землището на **с. Добротич**, с ЕКАТТЕ 21717 /две едно седем едно седем/, общ. Вълчи дол, обл. Варна , в местността „ **Даа екенли**", целият с площ от **4,000 дка**/четири дка/, с начин на трайно ползване – **ПОЛСКА КУЛТУРА** , категория на земята при не поливни условия –**трета,** при граници: имот № 000004 – полски път ,имот № 014009 , имот №014020, имот № 014021, имот № 014011 . Право на преминаване през имот № 014008. Право на преминаване през имот № 014012. Данъчната оценка на описания по-горе недвижим поземлен имот е в размер на 529.20 лв./петстотин двадесет и девет лева и двадесет ст./.----------

84. ПОЗЕМЛЕН ИМОТ № 059002 /нула пет девет нула нула две/, находящ се в землището на **с. Добротич**, с ЕКАТТЕ 21717 /две едно седем едно седем/, общ. Вълчи дол, обл. Варна , в местността „**Татар Асан** ", целият с площ от **13,999 дка** /тринадесет дка и деветстотин деветдесет и девет кв.м/, с начин на трайно ползване – **ПОЛСКА КУЛТУРА** , категория на земята при неполивни условия – **четвърта,** при граници: имот № 059001 ,имот № 059063, имот № 059047, имот № 059003, имот № 000131 – полски път. Данъчната оценка на описания по-горе недвижим поземлен имот е в размер на 1625.30 лв./ хиляда шестстотин двадесет и пет лева и тридесет ст./.----------

85. ПОЗЕМЛЕН ИМОТ № 013025 / нула едно три нула две пет/, находящ се в землището на **с. Добротич**, с ЕКАТТЕ 21717 /две едно седем едно седем/, общ. Вълчи дол, обл. Варна , в местността „ **Даа екенли** ", целият с площ от **3,209 дка** /три дка двеста и девет кв.м/, с начин на трайно ползване – **ПОЛСКА КУЛТУРА** , категория на земята при неполивни условия –**трета,** при граници: имот № 013004, имот № 013026 , имот № 000004 – полски път , имот № 013024, имот № 013005. Данъчната оценка на описания по-горе недвижим поземлен имот е в размер на 424.60 лв./четиристотин двадесет и четири лева и шестдесет ст./.----------

86. ПОЗЕМЛЕН ИМОТ № 057033 /нула пет седем нула три три/, находящ се в землището на **с. Добротич**, с ЕКАТТЕ 21717 /две едно седем едно седем/, общ. Вълчи дол, обл. Варна , в местността „ **Татар Асан** ", целият с площ от **10,379 дка** /десет дка триста седемдесет и девет кв.м/, с начин на трайно ползване – **ПОЛСКА КУЛТУРА** , категория на земята при не поливни условия –**четвърта,** при граници: имот № 057005 , имот № 057034 ,имот № 000131 – полски път, имот № 057048 . Право на преминаване през имот № 057034. Върху имота има учредено право на строеж. Данъчната оценка на описания по-горе недвижим поземлен имот е в размер на 1205.00лв./хиляда двеста и пет лева и нула ст./.----------

87. ПОЗЕМЛЕН ИМОТ № 015041 /нула едно пет нула четири едно /, находящ се в землището на **с. Добротич**, с ЕКАТТЕ 21717 /две едно седем едно седем/, общ. Вълчи дол, обл. Варна , в местността „ **Даа екенли** ", целият с площ от **5,998 дка** /пет дка деветстотин деветдесет и осем кв.м/, с начин на трайно ползване – **ПОЛСКА КУЛТУРА** , категория на земята при не поливни условия –**трета,** при граници: имот № 015042, имот № 015002 ,имот № 015040, имот № 000030 – полски път. Данъчната оценка на описания по-горе недвижим поземлен имот е в размер на 705.40лв./ седемстотин и пет лева и четиридесет ст./.----------

88. ПОЗЕМЛЕН ИМОТ № 037009 /нула три седем нула нула девет /, находящ се в землището на **с. Добротич**, с ЕКАТТЕ 21717 /две едно седем едно седем/, общ. Вълчи дол, обл. Варна , в местността „ **Енели ардъ**", целият с площ от **13,981 дка** /тринадесет дка деветстотин осемдесет и един кв.м/, с начин на трайно ползване – **ПОЛСКА КУЛТУРА** , категория на земята при неполивни условия –**трета,** при граници: имот № 037008 ,имот № 000110 – полски път, имот № 037010, имот № 000033 – полски път. Данъчната оценка на описания по-горе недвижим поземлен имот е в размер на 2158.00лв./две хиляди сто петдесет и осем лева и нула ст./.----------

89. ПОЗЕМЛЕН ИМОТ № 014011 /нула едно четири нула едно едно /, находящ се в землището на **с. Добротич**, с ЕКАТТЕ 21717 /две едно седем едно седем/, общ. Вълчи дол, обл. Варна , в местността „ **Даа екенли** ", целият с площ от **3,000 дка** /три дка /, с начин на трайно ползване – **ПОЛСКА КУЛТУРА** , категория на земята при не поливни условия –**трета,** при граници: имот № 000004 – полски път, имот № 014010 ,имот № 014021, имот № 014012. Данъчната оценка на описания по-горе недвижим поземлен имот е в размер на 396.90 лв./триста деветдесет и шест лева и деветдесет ст./.----------

90. ПОЗЕМЛЕН ИМОТ № 015014 /нула едно пет нула едно четири /, находящ се в землището на **с. Добротич**, с ЕКАТТЕ 21717 /две едно седем едно седем/, общ. Вълчи дол, обл. Варна , в местността

„ **Даа екенли**", целият с площ от **4,482 дка** /четири дка четиристотин осемдесет и два кв.м/, с начин на трайно ползване – **ПОЛСКА КУЛТУРА** , категория на земята при неполивни условия –**трета,** при граници: имот № 015013 ,имот № 000005 – полски път , имот № 015015, имот № 015031, имот № 015032.

Данъчната оценка на описания по-горе недвижим поземлен имот е в размер на 593.00лв./ петстотин деветдесет и три лева и нула ст./.----------

91. ПОЗЕМЛЕН ИМОТ № 045007 /нула четири пет нула нула седем/, находящ се в землището на **с. Добротич**, с ЕКАТТЕ 21717 /две едно седем едно седем/, общ. Вълчи дол, обл. Варна , в местността „ **Фъндаклък** ", целият с площ от **2,999 дка** /два дка и деветстотин деветдесет и девет кв.м/, с начин на трайно ползване – **ПОЛСКА КУЛТУРА** , категория на земята при неполивни условия –**трета,** при граници: имот № 000116 – полски път , имот № 045006 ,имот № 045038 , имот № 045037, имот № 045008 . Данъчната оценка на описания по-горе недвижим поземлен имот е в размер на 462.90лв./четиристотин шестдесет и два лева и деветдесет ст./.----------

92. ПОЗЕМЛЕН ИМОТ № 059031 /нула пет девет нула три едно/, находящ се в землището на **с. Добротич**, с ЕКАТТЕ 21717 /две едно седем едно седем/, общ. Вълчи дол, обл. Варна , в местността „**Татар Асан**", целият с площ от **6,844 дка** шест дка осемстотин четиридесет и четири кв.м/, с начин на трайно ползване – **ПОЛСКА КУЛТУРА** , категория на земята при неполивни условия –**трета,** при граници: имот № 059014 ,имот № 059032 , имот № 000138 – полски път, имот № 059030. Данъчната оценка на описания по-горе недвижим поземлен имот е в размер на 804.90 лв. /осемстотин и четири лева и деветдесет ст./.----------

93. ПОЗЕМЛЕН ИМОТ № 016025 /нула едно шест нула две пет/, находящ се в землището на **с. Добротич**, с ЕКАТТЕ 21717 /две едно седем едно седем/, общ. Вълчи дол, обл. Варна , в местността „ **Даа екенли** ", целият с площ от **4,659 дка** /четири дка шестстотин петдесет и девет кв. м/, с начин на трайно ползване – **ПОЛСКА КУЛТУРА** , категория на земята при неполивни условия –**трета,** при граници: имот № 016024 ,имот № 000030 – полски път , имот № 016026, имот № 016033, имот № 016034,. Данъчната оценка на описания по-горе недвижим поземлен имот е в размер на 719.10лв./ седемстотин и деветнадесет лева и десет ст./.----------

94. ПОЗЕМЛЕН ИМОТ № 024012 /нула две четири нула едно две/, находящ се в землището на **с. Добротич**, с ЕКАТТЕ 21717 /две едно седем едно седем/, общ. Вълчи дол, обл. Варна , в местността „ **Балабана**", целият с площ от **3,380 дка**/три дка триста и осемдесет кв.м/, с начин на трайно ползване – **ПОЛСКА КУЛТУРА** , категория на земята при не поливни условия –**трета,** при граници: имот № 024004 ,имот № 024003 , имот № 024007, имот № 000034 – полски път, имот № 024006. Данъчната оценка на описания по-горе недвижим поземлен имот е в размер на 521.70 лв./ петстотин двадесет и един лева и седемдесет ст./.----------

95. ПОЗЕМЛЕН ИМОТ № 061016 /нула шест едно нула едно шест/, находящ се в землището на **с. Добротич**, с ЕКАТТЕ 21717 /две едно седем едно седем/, общ. Вълчи дол, обл. Варна , в местността „**Чокур тарла** ", целият с площ от **3,001 дка** /три дка и един кв.м/, с начин на трайно ползване – **ПОЛСКА КУЛТУРА** , категория на земята при неполивни условия –**трета,** при граници: имот № 061015 ,имот № 061039, имот № 061038, имот № 061017, имот № 000138 – полски път .Данъчната оценка на описания по-горе недвижим поземлен имот е в размер на 352.90лв./триста петдесет и два лева и деветдесет ст./.----------

96. ПОЗЕМЛЕН ИМОТ № 027006/ нула две седем нула нула шест/, находящ се в землището на **с. Добротич**, с ЕКАТТЕ 21717 /две едно седем едно седем/, общ. Вълчи дол, обл. Варна , в местността „ **Къд юрлу** ", целият с площ от **5,999 дка**/пет дка деветстотин деветдесет и девет кв.м/, с начин на трайно ползване – **ПОЛСКА КУЛТУРА** , категория на земята при неполивни условия –**трета,** при граници: имот № 027005, имот № 027018 , имот № 027007, имот № 000091 – полски път. Данъчната оценка на описания по-горе недвижим поземлен имот е в размер на 925.90 лв./ деветстотин двадесет и пет лева и деветдесет ст./.----------

97. ПОЗЕМЛЕН ИМОТ № 021081 /нула две едно нула осем едно /, находящ се в землището на **с. Калоян**, с ЕКАТТЕ 35506 /три пет пет нула шест/, общ. Вълчи дол, обл. Варна , в местността „ **Сазлъка**", целият с площ от **11,464 дка** /единадесет декара четиристотин шестдесет и четири кв. м /, с начин на трайно ползване – **НИВА** , категория на земята при не поливни условия –**трета,** при граници: имот № 021052 – полски път, имот № 021078 ,имот № 021077, имот № 021015 , имот № 021087 , имот № 021082. Данъчната оценка на описания по-горе недвижим поземлен имот е в размер на 1769,50 лв./ хиляда седемстотин шестдесет и девет лева и петдесет ст./.----------

98. ПОЗЕМЛЕН ИМОТ № 002014 /нула нула две нула едно четири /, находящ се в землището на **с. Калоян**, с ЕКАТТЕ 35506 /три пет пет нула шест/, общ. Вълчи дол, обл. Варна , в местността „ **Бостанлък** ", целият с площ от **7,748 дка**/седем дка седемстотин четиридесет и осем кв. м /, с начин на трайно ползване – **НИВА** , категория на земята при не поливни условия –**трета** /1,250 / **втора** /6,498/, при граници: имот № 002027, имот № 002012 ,имот № 000027- полски път, имот № 002077 , имот № 02078. Имотът е образуван от имот № 002013. Право на преминаване за имот № 002027. Данъчната оценка на описания по-горе недвижим поземлен имот е в размер на 892,80 лв./ осемстотин деветдесет и два лева и осемдесет ст./.----------

99. ПОЗЕМЛЕН ИМОТ № 017044 /нула едно седем нула четири четири /, находящ се в землището на **с. Калоян**, с ЕКАТТЕ 35506 /три, пет, пет, нула, шест/, общ. Вълчи дол, обл. Варна , в местността „ **Гьолджа алан** ", целият с площ от **4,999 дка**/четири дка деветстотин деветдесет и девет кв. м /, с начин на трайно ползване – **НИВА** , категория на земята при не поливни условия –**трета,** при граници: имот № 017043, имот № 000036 – полски път ,имот № 017045, имот № 017042.Данъчната оценка на

описания по-горе недвижим поземлен имот е в размер на 661,40 лв./ шестстотин шестдесет и един лева и четиридесет ст./.----------

100. ПОЗЕМЛЕН ИМОТ № 034030 /нула три четири нула три нула /, находящ се в землището на **с. Есеница**, с ЕКАТТЕ 27629 /две седем шест две девет/, общ. Вълчи дол, обл. Варна , в местността „ **Каваците** ", целият с площ от **5,000 дка/**пет дка /, с начин на трайно ползване –**НИВА** , категория на земята при не поливни условия –**трета,** при граници: имот № 034028, имот № 000105 – водно течение ,имот № 034031, имот № 046052 – полски път. Данъчната оценка на описания по-горе недвижим поземлен имот е в размер на 588,00 лв./ петстотин осемдесет и осем лева /.----------

101. ПОЗЕМЛЕН ИМОТ № 041002 /нула четири едно нула нула две /, находящ се в землището на **с.Есеница**, с ЕКАТТЕ 27629 /две седем шест две девет/, общ. Вълчи дол, обл. Варна , в местността „ **Сулджа – водоемите** ", целият с площ от **3,887 дка/**три дка осемстотин осемдесет и седем кв.м/, с начин на трайно ползване – **НИВА** , категория на земята при неполивни условия – **трета,** при граници: имот № 046039 – полски път ,имот № 041001, имот № 041004, имот № 041003. Данъчната оценка на описания по-горе недвижим поземлен имот е в размер на 542,80 лв./петстотин четиридесет и два лева и осемдесет ст./.--

102. ПОЗЕМЛЕН ИМОТ № 031031/нула три едно нула три едно/, находящ се в землището на **с.Есеница**, с ЕКАТТЕ 27629/две седем шест две девет/, общ. Вълчи дол, обл. Варна , в местността „ **Бостаните**", целият с площ от **4,400 дка** /четири дка и четиристотин кв.м/, с начин на трайно ползване – нива , категория на земята при неполивни условия –**трета,** при граници: имот № 046061 – полски път ,имот № 031001 , имот № 031028, имот № 031030. Данъчната оценка на описания по-горе недвижим поземлен имот е в размер на 582,10 лв./ петстотин осемдесет и два лева и десет ст./.----------

103. ПОЗЕМЛЕН ИМОТ № 024019 /нула две четири нула едно девет/, находящ се в землището на **с.Есеница**, с ЕКАТТЕ 27629 /две седем шест две девет/, общ. Вълчи дол, обл. Варна , в местността „ **Челиклия** ", целият с площ от **9,601 дка** /девет дка и шестстотин и един кв.м/, с начин на трайно ползване – **НИВА** , категория на земята при неполивни условия –**трета,** при граници: имот № 046028 – полски път , имот № 024020 ,имот № 024006 , имот № 024044, имот № 024018 . Върху имота има следните ограничения:11Електропровод 20кV.От двете страни до крайните проводници или на 11 m от оста на електропровода, не могат да се строят сгради и съоръжения и засажда високостеблена растителност. Данъчната оценка на описания по-горе недвижим поземлен имот е в размер на 1481,90 лв./хиляда четиристотин осемдесет и един лева и деветдесет ст./.----------

104. ПОЗЕМЛЕН ИМОТ № 014011 /нула едно четири нула едно едно/, находящ се в землището на **с.Есеница**, с ЕКАТТЕ 27629/две седем шест две девет/, общ. Вълчи дол, обл. Варна , в местността „ **Геровски път**", целият с площ от **6,399 дка/**шест дка триста деветдесет и девет кв.м/, с начин на трайно ползване – **НИВА** , категория на земята при неполивни условия –**трета,** при граници: имот № 014012 ,имот № 014006 , имот № 014007, имот № 015122, имот № 046005 – полски път. Данъчната оценка на описания по-горе недвижим поземлен имот е в размер на 846,60 лв./осемстотин четиридесет и шест лева и шестдесет ст./.----------

105. ПОЗЕМЛЕН ИМОТ № 038013 /нула три осем нула едно три/, находящ се в землището на **с.Есеница**, с ЕКАТТЕ 27629 /две седем шест две девет/, общ. Вълчи дол, обл. Варна , в местност „ **Сърта** ", целият с площ от **14,499 дка** /четиринадесет дка четиристотин деветдесет и девет кв. м/, с начин на трайно ползване – **НИВА** , категория на земята при неполивни условия –**трета,** при граници: имот № 038002 ,имот № 046042 – полски път , имот № 038003, имот № 038010, имот № 038012. Данъчната оценка на описания по-горе недвижим поземлен имот е в размер на 2024,80 лв./две хиляди двадесет и четири лева и осемдесет ст./.----------

106. ПОЗЕМЛЕН ИМОТ № 042016 /нула четири две нула едно шест/, находящ се в землището на **с. Есеница**, с ЕКАТТЕ 27629 /две седем шест две девет/ ,общ. Вълчи дол, обл. Варна , в местност **„Сулджа - водоемите "**, целият с площ от **14,002 дка** /четиринадесет дка и два кв.м/, с начин на трайно ползване – **НИВА** , категория на земята при неполивни условия –**трета/8,938/ втора /5,064/,** при граници: имот № 046033 – полски път ,имот № 042017 , имот № 042005, имот № 042006, имот № 042015, имот № 042024. Данъчната оценка на описания по-горе недвижим поземлен имот е в размер на 2272,90 лв./ две хиляди двеста седемдесет и два лева и деветдесет ст./.----------

107. ПОЗЕМЛЕН ИМОТ № 044005 /нула четири четири нула нула пет/, находящ се в землището на **с.Есеница**,с ЕКАТТЕ 27629 /две седем шест две девет, общ. Вълчи дол, обл. Варна , в местност „ **Сулджа - водоемите** ", целият с площ от **17,502 дка/**седемнадесет дка петстотин и два кв.м/, с начин на трайно ползване – **НИВА** , категория на земята при неполивни условия –**трета /14,645/ втора /2,857/,** при граници: имот № 044004, имот № 046036 – полски път , имот № 044029, имот № 044031,имот № 044011, имот № 044022. Данъчната оценка на описания по-горе недвижим поземлен имот е в размер на 2501,20 лв./ две хиляди и петстотин лева и двадесет ст./.----------

Общата данъчна оценка на имотите, описани в пункт I от настоящия договор е в размер на 116 770.20 лв. / сто и шестнадесет хиляди седемстотин и седемдесет лева и двадесет ст. /.----------

II. ДАРИТЕЛКАТА **КАТИНА ДОБРОМИРОВА ЙОРДАНОВА** си запазва **безвъзмездно право на ползване** върху описаните в пункт I. недвижими имоти до като е жива.----------

III.НАДАРЕНАТА **СИМОН СВЕТОЗАР БОНЕВА, чрез своята майка и законен представител КАТИНА ДОБРОМИРОВА ЙОРДАНОВА** заяви, че е съгласна и приема с благодарност така направеното дарение на недвижимите имот подробно описани в пункт I от настоящия договор и при условията посочени в него.----------

След като се убедих, в правоспособността и дееспособността на страните, че ДАРИТЕЛКАТА е собственик на даряваните недвижими имоти , и че същите нямат не погасени публични, държавни и

общински задължения, няма наложена обезпечителна мярка по Закона за отнемане в полза на държавата, на имущество придобито от престъпна дейност, че са спазени особените изисквания на закона, и след като страните ми заявиха, че нямат други документи от значение за тази продажба, освен представените и подробно описани по-долу, приех представеният от страните проект за Нотариален акт. След като изясних волята на страните и фактическото положение, запознах ги ясно и недвусмислено с правните последици на договора, който сключват, актът се прочете на страните, и след одобрението му, се подписа от страните и от мен Нотариуса.----------

При съставянето на акта бяха представени следните документи: 1. Молба; **2.** Декларации по чл. 25, ал. 7 от ЗННД и по чл. 264, ал. 1 от ДОПК; **3.** Удостоверения за данъчни оценки с изх. №1854,1901, 1823, 1843, 1837, 1819, 1887, 1863, 1861, 1815, 1814, 1799, 1811, 1813, 1803, 1809, 1826, 1829, 1832, 1885, 1866, 1834 , 1833, 1831, 1830, 1825, 1805, 1806, 1818, 1804, 1822, 1810, 1806, 1798, 1862, 1854, 1902, 1840, 1841, 1842, 1898, 1900, 1897, 1899, 1896, 1895, 1894, 1893, 1892, 1891, 1889, 1888 , 1884, 1890, 1886, 1883, 1882, 1881, 1880, 1879, 1870, 1871, 1872, 1869, 1867, 1864, 1858, 1860, 1859, 1857, 1856, 1855, 1853, 1851, 1850, 1849, 1844, 845, 1848, 1847, 1839, 1838, 1836, 1835, 1827, 1828, 1824, 1816, 1821, 1808, 1801, 1817, 1820, 1807, 1812, 1800, 1865, №1755 ,№ 1761, № 1758, № 1757, № 1759, № 1753 , № 1754 ,№ 1756 , № 1760 , № 171762 , № 1763 от 04.07.2011г. издадени от отдел "МДТ" на Община Вълчи дол; **4.** Скици с № К02467, № К02491 , № К02505 , № К02536, № К02459,№ К02462, № К02485, № К02502 , № К 02509, № К02511, № К02526, № К02524, № К02503, № К02478, № К02531, № К02508, № К02523 , № К02472, № К02473, № К02520 , № К02492, № К02468 , № К02529, № К02514 , № К02482, № К02495 , № К02494, № К02512, № К02450, № К02528, № К02510, № К02504 , № К02469, № К02500, № К02493 , № К02449 , № К02488 , № К02484 , № К02532 № К02517 , № К02455 , № К02537, № К02499, № К02452, № К02521,№ К02534 , № К02479, № К02498, № К02522 , № К02533, № К02448, № К02519, № К02463, № К02489, № К02542 , № К02543 , № К02539, № К02470, № К02501, № К02527, № К02477 , № К02540 , № К02466, № К02476 , № К02538 , № К02447, № К02480 , № К02496 , № К02513, № К02490, № К02486, № К02481, № К02506, № К02516, № К02460 , № К02530, № К02446 , № К02507 ,№ К02483, № К02464, № К02458, № К02541, № К02453, № К02518, № К02451, № К02515 , № К02457 , № К02487 , № К02454, № К02456 ,№ К02497 , № К02525 , № К02461, № К02471, № К02535, № К02474 , № К01231, № К01232, № К01230, № К01385, № К01389, № К01386, № К01387, № К01388, № К01382, № К01383 , № К01384 издадена на 29.06.2011г.; **5.**Нотариален акт за продажба № 39 от 26.05.2000г., том II, рег. 1411, дело 298 ; Нотариален акт за продажба № 1 от 07.11.2000г., том IV, рег. 2984, дело 734 ; Нотариален акт за продажба № 2 от 07.11.2000г., том IV, рег. 2985, дело 735 ; Нотариален акт за продажба № 2 от 10.10.2001г., том IV, рег. 2626, дело 700 ; Нотариален акт за продажба № 44 от 17.10.2001г., том IV, рег. 2730, дело 747; Нотариален акт за продажба № 190 от 24.04.2002г., том I, рег. 768, дело 246; Нотариален акт за продажба № 10 от 15.05.2002г., том II, рег. 861, дело 269; Нотариален акт за продажба № 99 от 03.07.2002г., том II, рег.1200, дело 375; Нотариален акт за продажба № 198 от 11.09.2002г., том II, рег. 1617, дело 485; Нотариален акт за продажба № 32 от 27.09.2002г., том III, рег. 1722, дело 523; Нотариален акт за продажба № 154 от 06.11.2002г., том III, рег. 2002, дело 661; Нотариален акт за продажба № 34 от 16.12.2002г., том IV, рег. 2349, дело 792; Нотариален акт за продажба № 50 от 19.02.2003г., том I, рег. 265, дело 63; Нотариален акт за продажба № 124 от 19.03.2003г., том I, рег. 480, дело 141; Нотариален акт за продажба № 125 от 19.03.2003г., том I, рег. 481, дело 142; Нотариален акт за продажба № 24 от 23.04.2003г., том II, рег. 816, дело 254; Нотариален акт за продажба № 106 от 05.11.2003г., том IV, рег. 2435, дело 804; Нотариален акт за продажба № 163 от 09.06.2004г., том II, рег. 1329, дело 422; Нотариален акт за продажба № 83 от 07.07.2004г., том II, рег. 1628, дело 550; Нотариален акт за продажба № 36 от 24.02.2005г., том II, рег. 661, дело 244; Нотариален акт за продажба № 113 от 29.09.2005г., том X, рег. 3317, дело 1967; Нотариален акт за продажба № 163 от 01.12.2005г., том XII, рег. 4147, дело 2439; Нотариален акт за продажба № 114 от 19.01.2006г., том I, рег. 221, дело 114; Нотариален акт за продажба

№ 141 от 02.03.2006г., том II, рег. 855, дело 355; Нотариален акт за продажба № 38 от 15.03.2006г., том III, рег. 999, дело 453; Нотариален акт за продажба № 6 от 27.04.2006г., том V , рег. 1718, дело 834; Нотариален акт за продажба № 140 от 05.10.2006г., том X III, рег. 4624, дело 2617; Нотариален акт за дарение № 199 от 14.12.2006г., том XVII, рег. 5271, дело 3503; Нотариален акт за продажба № 200 от 07.05.2007г., том V, рег. 1606, дело 1046; Нотариален акт за продажба № 15 от 13.06.2007г., том VI, рег. 1991, дело 757, вписване в Служба по вписванията РАЙОНЕН СЪД ДЕВНЯ , Вх. рег.№ 2134, от 15.06.2007г., Акт № 183, том VII, дело 1443 от 2007г.; Нотариален акт за продажба № 187 от 17.10.2007г., том IX, рег. 3372, дело 1362, вписване в Служба по вписванията РАЙОНЕН СЪД ДЕВНЯ , Вх. рег.№ 3730, от 18.10.2007г., Акт № 100, том XIII, дело 2629 от 2007г.; Нотариален акт за продажба № 188 от 17.10.2007г., том IX, рег. 3373, дело 1363, вписване в Служба по вписванията РАЙОНЕН СЪД ДЕВНЯ , Вх. рег.№ 3734, от 18.10.2007г., Акт № 103, том XIII, дело 2632 от 2007г.; Нотариален акт за продажба № 95 от 19.12.2007г., том XII, рег. 4252, дело 1681, вписване в Служба по вписванията РАЙОНЕН СЪД ДЕВНЯ , Вх. рег.№ 19, от 14.01.2008г., Акт № 6, том I, дело 6 от 2008г.; Нотариален акт за продажба № 133 от 02.04.2008г., том III, рег. 1049, дело 46, вписване в Служба по вписванията РАЙОНЕН СЪД ДЕВНЯ , Вх. рег.№ 1041, от 03.04.2008г., Акт № 82 дело 717 от 2008г.; Нотариален акт за продажба № 129 от 02.04.2008г., том III, рег. 1035, дело 342, вписване в Служба по вписванията РАЙОНЕН СЪД ДЕВНЯ , Вх. рег.№ 1031, от 03.04.2008г., Акт № 73, том IV, дело 708 от 2008г.; Нотариален акт за продажба № 116 от 16.07.2008г., том VI, рег. 2636, дело 792, вписване в Служба по вписванията РАЙОНЕН СЪД ДЕВНЯ , Вх. рег.№ 2205, от 17.07.2008г., Акт № 68, том VIII, дело 1563 от 2008г.; Нотариален акт за продажба № 130 от 27.08.2008г., том VII, рег. 3274, дело 976 , вписване в Служба по вписванията РАЙОНЕН СЪД ДЕВНЯ , Вх. рег.№ 2635, от 28.08.2008г., Акт № 166, том IX, дело 1886 от 2008г.; Нотариален акт за продажба № 169

от 08.10.2008г., том VIII, рег. 3991, дело 1147вписване в Служба по вписванията РАЙОНЕН СЪД ДЕВНЯ , Вх. рег.№ 3222, от 09.10.2008г., Акт № 179, том XI, дело 2323 от 2008г.; Нотариален акт за продажба № 49 от 22.10.2008г., том IX, рег. 4236, дело 1208 , вписване в Служба по вписванията РАЙОНЕН СЪД ДЕВНЯ , Вх. рег.№ 3423, от 24.10.2008г., Акт № 134, том XII, дело 2481 от 2008г.; Нотариален акт за продажба № 190 от 27.04.2009г., том III, рег. 1535, дело 297 , вписване в Служба по вписванията РАЙОНЕН СЪД ДЕВНЯ , Вх. рег.№ 1341, от 28.04.2009г., Акт № 178, том 4, дело 509 от 2008г.; Нотариален акт за продажба № 81 от 09.09.2009г., том VI, рег. 3020, дело 713 , вписване в Служба по вписванията РАЙОНЕН СЪД ДЕВНЯ , Вх. рег.№ 2610, от 10.09.2009г., Акт № 98, том 9, дело 1244 от 2009г.; Нотариален акт за продажба № 121 от 16.09.2009г., том VI, рег. 3099, дело 742 , вписване в Служба по вписванията РАЙОНЕН СЪД ДЕВНЯ , Вх. рег.№ 2686, от 17.09.2009г., Акт № 151, том 9, дело 1295 от 2009г.; Нотариален акт за замяна № 122 от 16.09.2009г., том VI, рег. 3100, дело 743 , вписване в Служба по вписванията РАЙОНЕН СЪД ДЕВНЯ , Вх. рег.№ 2691, от 18.09.2009г., Акт № 153, том 9, дело 1298 от 2009г.; Нотариален акт за продажба № 136 от 23.09.2009г., том VI, рег. 3151, дело 754 , вписване в Служба по вписванията РАЙОНЕН СЪД ДЕВНЯ , Вх. рег.№ 2743, от 25.09.2009г., Акт № 193, том 9, дело 1337 от 2009г.; Нотариален акт за продажба № 82 от 23.09.2009г., том VI, рег. 5090, дело 520 , вписване в Служба по вписванията РАЙОНЕН СЪД ДЕВНЯ , Вх. рег.№ 2719, от 23.09.2009г., Акт № 172, том 9, дело 1316 от 2009г.; Нотариален акт за продажба № 135 от 23.09.2009г., том VI, рег. 3150, дело 753 , вписване в Служба по вписванията РАЙОНЕН СЪД ДЕВНЯ , Вх. рег.№ 2723, от 23.09.2009г., Акт № 176, том 9, дело 1320 от 2009г.; Нотариален акт за замяна № 109 от 29.09.2009г., том IV, рег. 5251, дело 544 , вписване в Служба по вписванията РАЙОНЕН СЪД ДЕВНЯ , Вх. рег.№ 2759, от 29.09.2009г., Акт № 1, том 10, дело 1345 от 2009г.; Нотариален акт за продажба № 55 от 28.10.2009г., том VII, рег. 3409, дело 851 , вписване в Служба по вписванията РАЙОНЕН СЪД ДЕВНЯ , Вх. рег.№ 3104, от 29.10.2009г., Акт № 17, том 11, дело 1530 от 2009г.; Нотариален акт за замяна № 17 от 04.11.2009г., том V, рег. 5919, дело 639 , вписване в Служба по вписванията РАЙОНЕН СЪД ДЕВНЯ , Вх. рег.№ 3230, от 05.11.2009г., Акт № 116, том 11, дело 1582 от 2009г.; Нотариален акт за продажба № 20 от 04.11.2009г., том V, рег. 5923, дело 642 , вписване в Служба по вписванията РАЙОНЕН СЪД ДЕВНЯ , Вх. рег.№ 3410, от 18.11.2009г., Акт № 60, том 12, дело 1709 от 2009г.; Нотариален акт за продажба № 182 от 17.06.2010г., том 2, рег. 2396, дело 304 , вписване в Служба по вписванията РАЙОНЕН СЪД ДЕВНЯ , Вх. рег.№1694, от 21.06.2010г., Акт № 70, том 6, дело 970 ; Нотариален акт за продажба № 84 от 09.07.2010г., том 3, рег. 2875, дело 396 , вписване в Служба по вписванията РАЙОНЕН СЪД ДЕВНЯ , Вх. рег.№1995, от 12.07.2010г., Акт № 77, том 7, дело 1124 ; Нотариален акт за продажба № 85 от 09.07.2010г., том 3, рег. 2876, дело 397 , вписване в Служба по вписванията РАЙОНЕН СЪД ДЕВНЯ , Вх. рег.№1998, от 12.07.2010г., Акт № 80, том 7 ; Нотариален акт за продажба № 108 от 21.07.2010г., том 3, рег. 3003, дело 420 , вписване в Служба по вписванията РАЙОНЕН СЪД ДЕВНЯ , Вх. рег.№2101, от 21.07.2010г., Акт № 141, том 7 ; Нотариален акт за продажба № 149 от 30.07.2010г., том 3, рег. 3197, дело 451 , вписване в Служба по вписванията РАЙОНЕН СЪД ДЕВНЯ , Вх. рег.№ 2189, от 03.08.2010г., Акт № 197, том 7 , дело 1239 ; Нотариален акт за продажба № 144 от 15.11.2002г., том III, рег. 2056, дело 648. Нотариален акт за продажба № 107 от 23.11.2005г., том XII, рег. 4026, дело 2381. Нотариален акт за продажба № 172 от 02.06.2005г., том V, рег. 1855, дело 1001; Нотариален акт за продажба № 64 от 09.12.2004г., томIX,рег.3050,дело1701. Нотариален акт за продажба № 45 от 09.10.2007г., том IX, рег. 3213, дело 1283 , вписване в Служба по вписванията РАЙОНЕН СЪД ДЕВНЯ , Вх. рег.№ 3556, от 09.10.2007г., Акт № 200, том XII , дело 2525 от 2007г.; Нотариален акт за продажба № 105 от 12.10.2007г., том IX, рег. 3299, дело 1331,вписване в Служба по вписванията РАЙОНЕН СЪД ДЕВНЯ , Вх. рег.№ 3623, от 12.10.2007г., Акт № 55, том XIII , дело 2583 от 2007г.; 6.Акт за раждане. 7.Квитанция за внесена такса вписване.----------

ДАРИТЕЛ: Катина Добромирова Йорданова

НАДАРЕН Катина Добромирова Йорданова

/законен представител/

НОТАРИУС:

НОТАРИУС № 485 * Велин Маджоров * Район на действие Р.С. ДЕВНЯ * РЕПУБЛИКА БЪЛГАРИЯ *

Нотариална такса по ЗННД
материален интерес:
29 714,20 лв.
..... 318,21 .....лв.
.....10,00.....лв.
.....лв.
.....г.
.....2021.....г.
....328,21..... лв.

Вписване по ЗС/ПВ
Служба по вписванията
Вх. рег. №1757 дв.вх.№1744 от 15.07.21г.
Акт №57 том 6 дело 1058/2021г.
Партидна книга: том..... стр.....
№ по имотна партида 11
Такса за вписване по ЗДТ 29 лв.
Кв. № .....от .....г.
СЪДИЯ ПО ВПИСВАНИЯТА:
.....

Агентция по вписванията • Девня •
Служба по вписванията

НОТАРИАЛЕН АКТ
ЗА ДАРЕНИЕ НА НЕДВИЖИМИ ИМОТИ

№ 2 том IV рег. № 3294 дело № 533 от 15.07.2021год.

Днес, 15.07.2021 год. /петнадесети юли две хиляди двадесет и първа година/, пред мен, **Велин Майсторов-** Нотариус с район на действие Районен Съд гр. Девня, вписан в регистъра на Нотариалната камара под № 465 в кантората ми в гр. Девня, се явиха от една страна: **Добромир Йорданов Вълчев, ЕГН** [redacted] притежаващ лична карта № [redacted] изд. на 12.09.2018г. от МВР-Варна, постоянен адрес: обл. Варна, общ. Вълчи дол, гр. Вълчи дол, ул. "Оборище" № 19 и **Желязка Трендафилова Вълчева, ЕГН** [redacted] притежаваща лична карта № [redacted], изд. на 12.05.2021г. от МВР-Варна, Постоянен адрес: обл. Варна, общ. Вълчи дол, гр. Вълчи дол, ул. "Оборище" № 19, като **Дарители** и от друга страна Желязка Трендафилова Вълчева, ЕГН [redacted] притежаващ лична карта № [redacted] изд. на 12.05.2021г. от МВР-Варна, постоянен адрес: обл. Варна, общ. Вълчи дол, гр. Вълчи дол, ул. "Оборище" № 19, **като пълномощник на Дарения Катина Добромирова Йорданова, ЕГН** [redacted] притежаваща лична карта № [redacted] изд. на 25.02.2015, от МВР-Варна, постоянен адрес: обл. Варна, общ. Варна, гр. Варна, ж.к. "Чайка" № 98, вх. 2, ет. 2, ап. № 6, редовно упълномощена с пълномощно с удостоверен подпис с рег. № 3061 и удостоверено съдържание с рег. № 3062, том 1, акт 122 на 01.07.2021г. по описа на Велин Майсторов- Нотариус с рег. № 465 на НК и район на действие РС Девня и след като се уверих в тяхната самоличност, дееспособност и представителна власт, същите ми заявиха, че сключват следния договор:**********

I. Добромир Йорданов Вълчев и Желязка Трендафилова Вълчева ДАРЯВАТ на дъщеря си Катина Добромирова Йорданова, представлявана от пълномощника си Желязка Трендафилова Вълчева, собствените си недвижими имоти, придобити чрез покупко-продажба и в режим на СИО и чрез замяна, а именно:**********

1. ПОЗЕМЛЕН ИМОТ с идентификатор 48524.44.13 (четири осем пет две четири точка четири четири точка едно три) по кадастралната карта и кадастралните регистри на **с. Михалич,** общ. Вълчи дол, обл. Варна, одобрена със Заповед РД-18-79/28.07.2016г. на Изп. директор на АГКК, адрес на поземления имот: местност **„Могилите”,** с площ от **4 000 кв.м** (четири хиляди квадратни метра), с трайно предназначение на територията: **Земеделска,** с начин на трайно ползване: **Нива,** категория на земята: **Четвърта,** предишен идентификатор: **няма,** номер по предходен план: **044013,** при съседи: 48524.44.12, 48524.44.34, 48524.44.14, 48524.43.67.********

2. ПОЗЕМЛЕН ИМОТ с идентификатор 48524.22.49 (четири осем пет две четири точка две две точка четири девет) по кадастралната карта и кадастралните регистри на **с. Михалич,** общ. Вълчи дол, обл. Варна, одобрена със Заповед РД-18-79/ 28.07.2016г. на Изп. директор на АГКК, последно изменение на кадастралната карта и кадастралните регистри, засягащо поземления имот е от 24.10.2017г., адрес на поземления имот: местност **„Боз бозан”,** с площ от **9 567 кв.м** (девет хиляди петстотин шестдесет и седем квадратни метра), с трайно предназначение на територията: **Земеделска,** с начин на трайно ползване: **Нива,** категория на земята: **Трета,** предишен идентификатор: **няма,** номер по предходен план: **022049,** при съседи: 48524.22.48, 48524.22.33, 48524.22.32, 48524.22.31, 48524.22.18, 48524.21.39.**********

3. ПОЗЕМЛЕН ИМОТ с идентификатор 48524.11.14 (четири осем пет две четири точка едно едно точка едно четири) по кадастралната карта и кадастралните регистри на **с. Михалич,** общ. Вълчи дол, обл. Варна, одобрена със Заповед РД-18-79/ 28.07.2016г. на Изп. директор на АГКК, адрес на поземления имот: местност **„Бостанлък”,** с площ от **5 866 кв.м** (пет хиляди осемстотин шестдесет и шест квадратни метра), с трайно предназначение на територията: **Земеделска,** с начин на трайно ползване: **Нива,** категория на земята: **Трета,** предишен идентификатор: **няма,** номер по предходен план: **011014,** при съседи: 48524.11.13, 48524.11.37, 48524.11.15, 48524.11.3.*

4. ПОЗЕМЛЕН ИМОТ с идентификатор 35506.4.72 (три пет пет нула шест точка четири

точка седем две) по кадастралната карта и кадастралните регистри на **с. Калоян**, общ. Вълчи дол, обл. Варна, одобрена със Заповед РД-18-78/28.07.2016г. на Изп. директор на АГКК, адрес на поземления имот: местност **„Бостанлък"**, с площ от **7 098 кв.м** (седем хиляди деветдесет и осем квадратни метра), с трайно предназначение на територията: **Земеделска,** с начин на трайно ползване: **Нива,** категория на земята: **Трета,** предишен идентификатор: **няма,** номер по предходен план: **004072,** при съседи: 35506.4.71, 35506.4.82, 35506.4.109 и 35506.4.73.**********

5. ПОЗЕМЛЕН ИМОТ с идентификатор 35506.6.40 (три пет пет нула шест точка шест точка четири нула) по кадастралната карта и кадастралните регистри на **с. Калоян**, общ. Вълчи дол, обл. Варна, одобрена със Заповед РД-18-78/28.07.2016г. на Изп. директор на АГКК, адрес на поземления имот: местност **„Инжа кору"**, с площ от **6 064 кв.м** (шест хиляди шестдесет и четири квадратни метра), с трайно предназначение на територията: **Земеделска,** с начин на трайно ползване: **Нива,** категория на земята: **Трета,** предишен идентификатор: **няма,** номер по предходен план: **006040,** при съседи: 35506.6.2, 35506.6.41, 35506.6.9 и 35506.6.17.**********

6. ПОЗЕМЛЕН ИМОТ с идентификатор 35506.9.9 (три пет пет нула шест точка девет точка девет) по кадастралната карта и кадастралните регистри на **с. Калоян**, общ. Вълчи дол, обл. Варна, одобрена със Заповед РД-18-78/28.07.2016г. на Изп. директор на АГКК, адрес на поземления имот: местност **„Килика"**, с площ от **12 103 кв.м** (дванадесет хиляди сто и три квадратни метра), с трайно предназначение на територията: **Земеделска,** с начин на трайно ползване: **Нива,** категория на земята: **Трета,** предишен идентификатор: **няма,** номер по предходен план: **009009,** при съседи: 35506.9.10, 35506.9.34, 35506.9.11, 35506.9.12, 35506.9.43, 35506.9.42, 35506.9.41, 35506.9.40, 35506.9.39.**********

7. ПОЗЕМЛЕН ИМОТ с идентификатор 35506.6.41 (три пет пет нула шест точка шест точка четири едно) по кадастралната карта и кадастралните регистри на **с. Калоян**, общ. Вълчи дол, обл. Варна, одобрена със Заповед РД-18-78/28.07.2016г. на Изп. директор на АГКК, адрес на поземления имот: местност **„Инжа кору"**, с площ от **6 064 кв.м** (шест хиляди шестдесет и четири квадратни метра), с трайно предназначение на територията: **Земеделска,** с начин на трайно ползване: **Нива,** категория на земята: **Трета,** предишен идентификатор: **няма,** номер по предходен план: **006041,** при съседи: 35506.6.2, 35506.6.42, 35506.6.9 и 35506.6.40.**********

8. ПОЗЕМЛЕН ИМОТ с идентификатор 32442.28.39 /три две четири четири две точка две осем точка три девет/ по кадастралната карта и кадастралните регистри на **с. Изворник**, община Вълчи дол, област Варна, одобрена със Заповед № РД-18-77 от 28.07.2016г. на Изп. директор на АГКК, адрес на поземления имот: местност „**Бюлюкляр**", с площ от **6 702 кв.м** /шест хиляди седемстотин и два квадратни метра/, трайно предназначение на територията: **Земеделска**, с начин на трайно ползване: **Нива**, категория на земята: **Трета**, предишен идентификатор: няма, номер по предходен план: **028039**, при съседи: 32442.28.34, 32442.27.51, 32442.28.40 и 32442.28.38.*******

9. ПОЗЕМЛЕН ИМОТ с идентификатор 32442.32.11 /три две четири четири две точка три две точка едно едно/ по кадастралната карта и кадастралните регистри на **с. Изворник**, община Вълчи дол, област Варна, одобрени със Заповед № РД-18-77 от 28.07.2016г. на Изп. директор на АГКК, последно изменение на кадастралната карта и кадастралните регистри, засягащо поземления имот е от 06.07.2017г., адрес на поземления имот: местност „**Кавак екини**", с площ от **9 998 кв.м** /девет хиляди деветстотин деветдесет и осем квадратни метра/, трайно предназначение на територията: **Земеделска**, с начин на трайно ползване: **Нива**, категория на земята: **Четвърта**, предишен идентификатор: няма, номер по предходен план: **032011**, при съседи: 32442.32.27, 32442.32.12, 32442.31.46, 32442.32.24.**********

10. ПОЗЕМЛЕН ИМОТ с идентификатор 32442.18.16 /три две четири четири две точка едно осем точка едно шест/ по кадастралната карта и кадастралните регистри на **с. Изворник**, община Вълчи дол, област Варна, одобрени със Заповед № РД-18-77 от 28.07.2016г. на Изп. директор на АГКК, адрес на поземления имот: местност „**Бостан алан**", с площ от **14 395 кв.м** /четиринадесет хиляди триста деветдесет и пет квадратни метра/, трайно предназначение на територията: **Земеделска**, с начин на трайно ползване: **Нива**, категория на земята: **Трета**, предишен идентификатор: няма, номер по предходен план: **018016**, при съседи: 32442.18.21, № 32442.18.26, № 32442.18.27, № 32442.18.2, № 32442.18.1;**********

11. ПОЗЕМЛЕН ИМОТ с идентификатор 32442.28.38 /три две четири четири две точка две осем точка три осем/ по кадастралната карта и кадастралните регистри на **с. Изворник**, община Вълчи дол, област Варна, одобрени със Заповед № РД-18-77 от 28.07.2016г. на Изп. директор на АГКК, адрес на поземления имот: местност „**Бюлюкляр**", с площ от **6 703 кв.м** /шест хиляди седемстотин и три квадратни метра/, трайно предназначение на територията: **Земеделска**, с начин на трайно ползване: **Нива**, категория на земята: **Трета**, предишен идентификатор: няма, номер по предходен план: **028038**, при граници: 32442.28.34, 32442.27.51, 32442.28.39, 32442.28.29, 32442.28.28 и 32442.28.27;**********

12. ПОЗЕМЛЕН ИМОТ с идентификатор 32442.24.37 /три две четири четири две точка две четири точка три седем/ по кадастралната карта и кадастралните регистри на **с. Изворник**, община Вълчи дол, област Варна, одобрени със Заповед № РД-18-77 от 28.07.2016г. на Изп.

директор на АГКК, адрес на поземления имот: местност „**Чукур кору**”, с площ от **5 480 кв.м** /пет хиляди четиристотин и осемдесет квадратни метра/, трайно предназначение на територията: **Земеделска**, с начин на трайно ползване: **Нива**, категория на земята: **Трета**, предишен идентификатор: няма, номер по предходен план: **024037**, при съседи 32442.24.23, 32442.24.24, 32442.24.38, 32442.14.129, 32442.24.8;**********

13. ПОЗЕМЛЕН ИМОТ с идентификатор 32442.30.20 /три две четири четири две точка три нула точка две нула/ по кадастралната карта и кадастралните регистри на **с. Изворник**, община Вълчи дол, област Варна, одобрени със Заповед № РД-18-77 от 28.07.2016г. на Изп. директор на АГКК, адрес на поземления имот: местност „**Кавак екини**”, с площ от **12 371 кв.м** /дванадесет хиляди триста седемдесет и един квадратни метра/, трайно предназначение на територията: **Земеделска**, с начин на трайно ползване: **Нива**, категория на земята: **Трета**, предишен идентификатор: няма, номер по предходен план: **030020**, при съседи: 32442.30.19, 21645.5.50, 32442.30.21, 32442.30.7;**********

14. ПОЗЕМЛЕН ИМОТ с идентификатор 21717.15.17 /две едно седем едно седем точка едно пет точка едно седем/ по кадастралната карта и кадастралните регистри на **с. Добротич**, общ. Вълчи дол, обл. Варна, одобрени със Заповед РД-18-73/28.07.2016г. на Изп. директор на АГКК, адрес на поземления имот: местност **„Даа екенли”**, с площ от **4 120 кв.м** /четири хиляди сто и двадесет квадратни метра/, с трайно предназначение на територията: **Земеделска**, с начин на трайно ползване: **Нива**, категория на земята: **Трета**, предишен идентификатор: **няма**, номер по предходен план: **015017**, при граници: 21717.15.16, 21717.15.29, 21717.15.28, 21717.15.3, 21717.15.18.**********

15. ПОЗЕМЛЕН ИМОТ с идентификатор 21717.38.8 /две едно седем едно седем точка три осем точка осем/ по кадастралната карта и кадастралните регистри на **с. Добротич**, общ. Вълчи дол, обл. Варна, одобрени със Заповед РД-18-73/28.07.2016г. на Изп. директор на АГКК, последно изменение на кадастралната карта и кадастралните регистри, засягащо поземления имот е от 14.09.2017г., адрес на поземления имот: местност **„Енели ардъ”**, с площ от **9 999 кв.м** /девет хиляди деветстотин деветдесет и девет квадратни метра/, с трайно предназначение на територията: **Земеделска**, с начин на трайно ползване: **Нива**, категория на земята: **Трета**, предишен идентификатор: **няма**, номер по предходен план: **038008**, при съседи: 21645.33.2, 21717.38.18, 21717.40.21 и 21717.38.7.**********

16. ПОЗЕМЛЕН ИМОТ с идентификатор 21717.12.26 /две едно седем едно седем точка едно две точка две шест/ по кадастралната карта и кадастралните регистри на **с. Добротич**, общ. Вълчи дол, обл. Варна, одобрени със Заповед РД-18-73/28.07.2016г. на Изп. директор на АГКК, адрес на поземления имот: местност **„Даа екенли”**, с площ от **4 419 кв.м** /четири хиляди четиристотин и деветнадесет квадратни метра/, с трайно предназначение на територията: **Земеделска**, с начин на трайно ползване: **Нива**, категория на земята: **Трета**, предишен идентификатор: **няма**, номер по предходен план: **012026**, при граници: 21717.12.25, 21717.12.7, 21717.12.19, 21717.12.5 и 21717.12.27.**********

17. ПОЗЕМЛЕН ИМОТ с идентификатор 21717.12.25 /две едно седем едно седем точка едно две точка две пет/ по кадастралната карта и кадастралните регистри на **с. Добротич**, общ. Вълчи дол, обл. Варна, одобрени със Заповед РД-18-73/28.07.2016г. на Изп. директор на АГКК, последно изменение на кадастралната карта и кадастралните регистри, засягащо поземления имот е от 17.10.2019г., адрес на поземления имот: **местност „Даа екенли”**, с площ, съгласно скица и удостоверение за данъчна оценка, от **580 кв.м** /петстотин и осемдесет квадратни метра/, с трайно предназначение на територията: **Урбанизирана**, с начин на трайно ползване: **За електроенергийно производство**, предишен идентификатор: **няма**, номер по предходен план: **012006**, при съседи: 21717.12.26, 21717.12.27;**********

18. ПОЗЕМЛЕН ИМОТ с идентификатор 21717.11.31 /две едно седем едно седем точка едно едно точка три едно/ по кадастралната карта и кадастралните регистри на **с. Добротич**, общ. Вълчи дол, обл. Варна, одобрени със Заповед РД-18-73/28.07.2016г. на Изп. директор на АГКК, адрес на поземления имот: местност **„Даа екенли”**, с площ от **15 978 кв.м** /петнадесет хиляди деветстотин седемдесет и осем квадратни метра/, с трайно предназначение на територията: **Земеделска**, с начин на трайно ползване: **Нива**, категория на земята: **Трета**, предишен идентификатор: **няма**, номер по предходен план: **011031**, при съседи: 21717.11.30, 21645.21.82, 21717.11.3, 21717.11.26, 21717.11.28, 21717.11.1.**********

19. ПОЗЕМЛЕН ИМОТ с идентификатор 21717.11.30 /две едно седем едно седем точка едно едно точка три нула/ по кадастралната карта и кадастралните регистри на **с. Добротич**, общ. Вълчи дол, обл. Варна, одобрени със Заповед РД-18-73/28.07.2016г. на Изп. директор на АГКК, последно изменение на кадастралната карта и кадастралните регистри, засягащо поземления имот е от 27.06.2019г., адрес на поземления имот: **местност „Даа екенли”**, с площ, съгласно скица и удостоверение за данъчна оценка, от **520 кв.м** /петстотин и двадесет квадратни метра/, с трайно предназначение на територията: **Урбанизирана**, с начин на трайно ползване: **За електроенергийно производство**, предишен идентификатор: **няма**, номер по предходен план:

011002, при съседи: 21645.21.82, 21717.11.31;**********

20. ПОЗЕМЛЕН ИМОТ с идентификатор 27629.34.39 /две седем шест две девет точка три четири точка три девет/ по кадастралната карта и кадастралните регистри на **с. Есеница**, община Вълчи дол, област Варна, одобрени със Заповед № РД-18-74 от 28.07.2016г. на Изп. директор на АГКК, адрес на поземления имот: местност **„Кавaците**", с площ от **4 200 кв.м** /четири хиляди и двеста квадратни метра/, трайно предназначение на територията: **Земеделска,** с начин на трайно ползване: **Нива,** категория на земята: **Трета,** предишен идентификатор: **няма,** номер по предходен план: **034039,** при съседи: 27629.34.25, 27629.34.48, 27629.34.40.**********

21. ПОЗЕМЛЕН ИМОТ с идентификатор 27629.15.15 /две седем шест две девет точка едно пет точка едно пет/ по кадастралната карта и кадастралните регистри на **с. Есеница**, община Вълчи дол, област Варна, одобрени със Заповед № РД-18-74 от 28.07.2016г. на Изп. директор на АГКК, адрес на поземления имот: местност **„Геровски път**", с площ от **9 342 кв.м** /девет хиляди триста четиридесет и два квадратни метра/, трайно предназначение на територията: **Земеделска,** с начин на трайно ползване: **Нива,** категория на земята: **Трета,** предишен идентификатор: **няма,** номер по предходен план: **015015,** при граници: 27629.15.12, 27629.15.16, 27629.15.14, 27629.15.40;**********

22. ПОЗЕМЛЕН ИМОТ с идентификатор 27629.44.35 /две седем шест две девет точка четири четири точка три пет/ по кадастралната карта и кадастралните регистри на **с. Есеница**, община Вълчи дол, област Варна, одобрени със Заповед № РД-18-74 от 28.07.2016г. на Изп. директор на АГКК, местност **„Сулжа-водоемите**", с площ от **11 138 кв.м** /единадесет хиляди сто тридесет и осем квадратни метра/, трайно предназначение на територията: **Земеделска,** с начин на трайно ползване: **Нива,** категория на земята: **Трета,** предишен идентификатор: **няма,** номер по предходен план: **044035,** при съседи 27629.15.166, 27629.44.40, 27629.44.17, 27629.44.16, 27629.44.15, 27629.44.19, 27629.44.36.**********

23. ПОЗЕМЛЕН ИМОТ с идентификатор 27629.44.36 /две седем шест две девет точка четири четири точка три шест/ по кадастралната карта и кадастралните регистри на **с. Есеница**, община Вълчи дол, област Варна, одобрени със Заповед № РД-18-74 от 28.07.2016г. на Изп. директор на АГКК, адрес на поземления имот: местност **„Сулжа-водоемите**", с площ от **6 664 кв.м** /шест хиляди шестстотин шестдесет и четири квадратни метра/, трайно предназначение на територията: **Земеделска,** с начин на трайно ползване: **Нива,** категория на земята: **Трета,** предишен идентификатор: **няма,** номер по предходен план: **044036,** при съседи: 21645.15.166, 27629.44.35, 27629.44.19, 27629.44.38;**********

24. ПОЗЕМЛЕН ИМОТ с идентификатор 27629.34.40 /две седем шест две девет точка три четири точка четири нула/ по кадастралната карта и кадастралните регистри на **с. Есеница**, община Вълчи дол, област Варна, одобрени със Заповед № РД-18-74 от 28.07.2016г. на Изп. директор на АГКК, последно изменение на кадастралната карта и кадастралните регистри, засягащо поземления имот е от 06.07.2017г., адрес на поземления имот: местност **„Кавaците**", с площ от **9 754 кв.м** /девет хиляди седемстотин петдесет и четири квадратни метра/, трайно предназначение на територията: **Земеделска,** с начин на трайно ползване: **Нива,** категория на земята: **Трета,** предишен идентификатор: **няма,** номер по предходен план: **034040,** при съседи: 27629.34.39, 27629.34.48, 27629.34.25, 27629.34.44, 27629.34.33.**********

25. ПОЗЕМЛЕН ИМОТ с идентификатор 27629.21.33 /две седем шест две девет точка две едно точка три три/ по кадастралната карта и кадастралните регистри на **с. Есеница**, община Вълчи дол, област Варна, одобрени със Заповед № РД-18-74 от 28.07.2016г. на Изп. директор на АГКК, последно изменение на кадастралната карта и кадастралните регистри, засягащо поземления имот е от 06.07.2017г., адрес на поземления имот: местност **„Челиклия**", с площ от **10 002 кв.м** /десет хиляди и два квадратни метра/, трайно предназначение на територията: **Земеделска,** с начин на трайно ползване: **Нива,** категория на земята: **Трета,** предишен идентификатор: **няма,** номер по предходен план: **021033,** при съседи: 27629.21.43, 27629.21.32, 27629.21.34, 27629.21.35;**********

26. ПОЗЕМЛЕН ИМОТ с идентификатор 27629.13.23 /две седем шест две девет точка едно три точка две три/ по кадастралната карта и кадастралните регистри на **с. Есеница**, община Вълчи дол, област Варна, одобрени със Заповед № РД-18-74 от 28.07.2016г. на Изп. директор на АГКК, адрес на поземления имот: местност **„Геровски път**", с площ на имота от **27 999 кв.м** /двадесет и седем хиляди деветстотин деветдесет и девет квадратни метра/, трайно предназначение на територията: **Земеделска,** с начин на трайно ползване: **Нива,** категория на земята: **Трета,** предишен идентификатор: **няма,** номер по предходен план: **013023,** при съседи: 27629.13.45, 27629.13.62, 27629.13.46, 27629.13.53, 27629.13.6, 27629.13.5, 27629.13.52, 27629.13.51.**********

Дарителите Добромир Йорданов Вълчев и Желязка Трендафилова Вълчева си запазват правото да получават рентата за даряваните недвижими имоти до края на живота си.****

Общата данъчна оценка на имотите, описани по-горе е 29 714,20 лв. /двадесет и девет хиляди седемстотин и четиринадесет лева и двадесет стотинки/.**********

II. Дарената, **Катина Добромирова Йорданова,** представлявана от пълномощника си Желязка Трендафилова Вълчева, заяви, че е съгласна и приема с благодарност направеното дарение на недвижими имоти, посочени в т. I от настоящия договор при условието на запазено пожизнено право за получаване на рента за даряваните имоти за **Добромир Йорданов Вълчев и за Желязка Трендафилова Вълчева**.**********

Участващите в нотариалното производство заявиха, че са съгласни с всички клаузи на договора за дарение и са запознати ясно и недвусмислено с правните му последици, с оглед правата и интересите си.**********

След като се убедих в самоличността, дееспособността и представителната власт на страните, че дарителите са собственици на даряваните недвижими имоти и че същите нямат непогасени публични, държавни и общински задължения, нямат наложена обезпечителна мярка по Закона за отнемане в полза на държавата на имущество придобито от престъпна дейност и че са спазени особените изисквания на закона, и след като страните ми заявиха, че нямат други документи от значение за това дарение, освен представените и подробно описани по-долу, приех представения от страните проект за нотариален акт.**********

След като изясних волята на страните и фактическото положение, запознах ги ясно, и недвусмислено с правните последици на договора, който сключват, актът се прочете на страните, и след одобрението му, се подписа от страните и от мен– Нотариуса.**********

При съставянето на акта бяха представени следните документи: Нотариален акт № 167, том 12, дело 2321, вх.рег. № 3409 от 16.11.2011г. на СВ при РС-Девня; Нотариален акт № 166, том 7, дело 1401, вх.рег. № 2069 от 08.06.2016г. на СВ при РС-Девня; Нотариален акт № 100, том 10, дело 1879, вх.рег. № 2658 от 09.09.2011г. на СВ при РС-Девня; Нотариален акт № 69, том 9, дело 1713, вх.рег. № 2884 от 01.10.2015г. на СВ при РС-Девня; Нотариален акт № 184, том 9, дело 1571, вх.рег. № 2739 от 06.10.2010г. на СВ при РС-Девня; Нотариален акт № 166, том 12, дело 2320, вх.рег. № 3408 от 16.11.2011г. на СВ при РС-Девня; Нотариален акт № 97, том 4, дело 701, вх.рег. № 1224 от 20.04.2012г. на СВ при РС-Девня; Нотариален акт № 66, том 9, дело 1649, вх.рег. № 2338 от 04.08.2011г. на СВ при РС-Девня; Нотариален акт № 87, том 3, дело 503, вх.рег. № 923 от 25.04.2017г. на СВ при РС-Девня; Нотариален акт № 151, том 7, дело 1341, вх.рег. № 1922 от 29.06.2011г. на СВ при РС-Девня; Нотариален акт № 77, том 9, дело 1656, вх.рег. № 2346 от 05.08.2011г. на СВ при РС-Девня; Нотариален акт № 3, том 2, дело 210, вх.рег. № 921 от 05.04.2001г. на СВ при РС-Девня; Нотариален акт № 172, том 7, дело 1408, вх.рег. № 2089 от 09.06.2016г. на СВ при РС-Девня; Нотариален акт № 66, том 12, дело 2617, вх.рег. № 3614 от 07.11.2008г. на СВ при РС-Девня; Нотариален акт № 136, том 9, дело 1280, вх.рег. № 2668 от 17.09.2009г. на СВ при РС-Девня; Нотариален акт № 162, том 10, дело 1938, вх.рег. № 2740 от 15.09.2011г. на СВ при РС-Девня; Нотариален акт № 120, том 7, дело 1314, вх.рег. № 3024 от 12.07.2013г. на СВ при РС-Девня; Нотариален акт № 169, том 10, дело 1947, вх.рег. № 3217 от 09.10.2012г. на СВ при РС-Девня; Скици с изх. № 15-476317, 15-476303, № 15-476292, № 15-476273, № 15-476277, № 15-476283, № 15-610020, № 15-476114, № 15-476125, № 15-476094, № 15-476107, № 15-476098, № 15-476117, № 15-476017, № 15-476025, № 15-476041, № 15-476055, № 15-476048, № 15-476034, издадени на 05.05.2021г., № 15-591198, № 15-591201, издадени на 03.06.2021г., № 15-610009, издадена на 08.06.2021г., № 15-627000, № 15-627023, издадени на 11.06.2021г., № 15-702026 и № 15-702018, издадени на 29.06.2021г. от СГКК–гр.Варна; Удостоверения за данъчна оценка с изх. № 5307000903, № 5307000902, 5307000901, 5307000867, 5307000864, 5307000865, 5307000863, 5307000887, 5307000886, 5307000891, 5307000888, 5307000889, 5307000890, 5307000884, 5307000885, 5307000883, 5307000882, 5307000876, 5307000878, 5307000874, 5307000875, 5307000879, 5307000880, 5307000881, издадени на 15.06.2021г. и № 5307001150 и № 5307001149, изд. на 12.07.2021г. от Отдел „МДТНП" при Община Вълчи дол; Декларации по чл. 25 ал.8 от ЗННД и по чл. 264 ал. 1 от ДОПК; Квитанция за платена такса вписване.**********

ДАРИТЕЛИ:

1. Добромир Йорданов Вълчев

2. Желязка Трендафилова Вълчева

ДАРЕН: Желязка Трендафилова Вълчева

/пълномощник/

НОТАРИУС:

НОТАРИУС № 465 * Велин Мейстеров * Район на действие Р.С. ДЕВНЯ * РЕПУБЛИКА БЪЛГАРИЯ

Нотариална такса по ЗННД
материален интерес:
29 714,20 лв.
..... 318,21 .....лв.
.....10,00.....лв.
.....лв.
.....г.
.....2021.....г.
....328,21..... лв.

Вписване по ЗС/ПВ
Служба по вписванията
Вх. рег. №1757 дв.вх.№1744 от 15.07.21г.
Акт №57 том 6 дело 1058/2021г.
Партидна книга: том..... стр.....
№ по имотна партида 71
Такса за вписване по ЗДТ 29 лв.
Кв. № .....от .....г.
СЪДИЯ ПО ВПИСВАНИЯТА:
.....

Агентция по вписванията • Девня •
Служба по вписванията

НОТАРИАЛЕН АКТ
ЗА ДАРЕНИЕ НА НЕДВИЖИМИ ИМОТИ

№ 2 том IV рег. № 3294 дело № 533 от 15.07.2021год.

Днес, 15.07.2021 год. /петнадесети юли две хиляди двадесет и първа година/, пред мен, **Велин Майсторов-** Нотариус с район на действие Районен Съд гр. Девня, вписан в регистъра на Нотариалната камара под № 465 в кантората ми в гр. Девня, се явиха от една страна: **Добромир Йорданов Вълчев, ЕГН** [redacted] притежаващ лична карта № [redacted] изд. на 12.09.2018г. от МВР-Варна, постоянен адрес: обл. Варна, общ. Вълчи дол, гр. Вълчи дол, ул. "Оборище" № 19 и **Желязка Трендафилова Вълчева,** [redacted] притежаваща лична карта № [redacted], изд. на 12.05.2021г. от МВР-Варна, Постоянен адрес: обл. Варна, общ. Вълчи дол, гр. Вълчи дол, ул. "Оборище" № 19, като **Дарители** и от друга страна Желязка Трендафилова Вълчева, ЕГН [redacted] притежаващ лична карта № [redacted] изд. на 12.05.2021г. от МВР-Варна, постоянен адрес: обл. Варна, общ. Вълчи дол, гр. Вълчи дол, ул. "Оборище" № 19, **като пълномощник на Дарения Катина Добромирова Йорданова,** [redacted] притежаваща лична карта [redacted] изд. на 25.02.2015, от МВР-Варна, постоянен адрес: обл. Варна, общ. Варна, гр. Варна, ж.к. "Чайка" № 98, вх. 2, ет. 2, ап. № 6, редовно упълномощена с пълномощно с удостоверен подпис с рег. № 3061 и удостоверено съдържание с рег. № 3062, том 1, акт 122 на 01.07.2021г. по описа на Велин Майсторов- Нотариус с рег. № 465 на НК и район на действие РС Девня и след като се уверих в тяхната самоличност, дееспособност и представителна власт, същите ми заявиха, че сключват следния договор:**********

I. Добромир Йорданов Вълчев и Желязка Трендафилова Вълчева ДАРЯВАТ на дъщеря си Катина Добромирова Йорданова, представлявана от пълномощника си Желязка Трендафилова Вълчева, собствените си недвижими имоти, придобити чрез покупко-продажба и в режим на СИО и чрез замяна, а именно:**********

1. ПОЗЕМЛЕН ИМОТ с идентификатор 48524.44.13 (четири осем пет две четири точка четири четири точка едно три) по кадастралната карта и кадастралните регистри на **с. Михалич,** общ. Вълчи дол, обл. Варна, одобрена със Заповед РД-18-79/28.07.2016г. на Изп. директор на АГКК, адрес на поземления имот: местност **„Могилите”,** с площ от **4 000 кв.м** (четири хиляди квадратни метра), с трайно предназначение на територията: **Земеделска,** с начин на трайно ползване: **Нива,** категория на земята: **Четвърта,** предишен идентификатор: **няма,** номер по предходен план: **044013,** при съседи: 48524.44.12, 48524.44.34, 48524.44.14, 48524.43.67.********

2. ПОЗЕМЛЕН ИМОТ с идентификатор 48524.22.49 (четири осем пет две четири точка две две точка четири девет) по кадастралната карта и кадастралните регистри на **с. Михалич,** общ. Вълчи дол, обл. Варна, одобрена със Заповед РД-18-79/ 28.07.2016г. на Изп. директор на АГКК, последно изменение на кадастралната карта и кадастралните регистри, засягащо поземления имот е от 24.10.2017г., адрес на поземления имот: местност **„Боз бозан”,** с площ от **9 567 кв.м** (девет хиляди петстотин шестдесет и седем квадратни метра), с трайно предназначение на територията: **Земеделска,** с начин на трайно ползване: **Нива,** категория на земята: **Трета,** предишен идентификатор: **няма,** номер по предходен план: **022049,** при съседи: 48524.22.48, 48524.22.33, 48524.22.32, 48524.22.31, 48524.22.18, 48524.21.39.**********

3. ПОЗЕМЛЕН ИМОТ с идентификатор 48524.11.14 (четири осем пет две четири точка едно едно точка едно четири) по кадастралната карта и кадастралните регистри на **с. Михалич,** общ. Вълчи дол, обл. Варна, одобрена със Заповед РД-18-79/ 28.07.2016г. на Изп. директор на АГКК, адрес на поземления имот: местност **„Бостанлък”,** с площ от **5 866 кв.м** (пет хиляди осемстотин шестдесет и шест квадратни метра), с трайно предназначение на територията: **Земеделска,** с начин на трайно ползване: **Нива,** категория на земята: **Трета,** предишен идентификатор: **няма,** номер по предходен план: **011014,** при съседи: 48524.11.13, 48524.11.37, 48524.11.15, 48524.11.3.*

4. ПОЗЕМЛЕН ИМОТ с идентификатор 35506.4.72 (три пет пет нула шест точка четири

точка седем две) по кадастралната карта и кадастралните регистри на **с. Калоян**, общ. Вълчи дол, обл. Варна, одобрена със Заповед РД-18-78/28.07.2016г. на Изп. директор на АГКК, адрес на поземления имот: местност **„Бостанлък"**, с площ от **7 098 кв.м** (седем хиляди деветдесет и осем квадратни метра), с трайно предназначение на територията: **Земеделска,** с начин на трайно ползване: **Нива,** категория на земята: **Трета,** предишен идентификатор: **няма,** номер по предходен план: **004072,** при съседи: 35506.4.71, 35506.4.82, 35506.4.109 и 35506.4.73.**********

5. ПОЗЕМЛЕН ИМОТ с идентификатор 35506.6.40 (три пет пет нула шест точка шест точка четири нула) по кадастралната карта и кадастралните регистри на **с. Калоян**, общ. Вълчи дол, обл. Варна, одобрена със Заповед РД-18-78/28.07.2016г. на Изп. директор на АГКК, адрес на поземления имот: местност **„Инжа кору"**, с площ от **6 064 кв.м** (шест хиляди шестдесет и четири квадратни метра), с трайно предназначение на територията: **Земеделска,** с начин на трайно ползване: **Нива,** категория на земята: **Трета,** предишен идентификатор: **няма,** номер по предходен план: **006040,** при съседи: 35506.6.2, 35506.6.41, 35506.6.9 и 35506.6.17.**********

6. ПОЗЕМЛЕН ИМОТ с идентификатор 35506.9.9 (три пет пет нула шест точка девет точка девет) по кадастралната карта и кадастралните регистри на **с. Калоян**, общ. Вълчи дол, обл. Варна, одобрена със Заповед РД-18-78/28.07.2016г. на Изп. директор на АГКК, адрес на поземления имот: местност **„Килика"**, с площ от **12 103 кв.м** (дванадесет хиляди сто и три квадратни метра), с трайно предназначение на територията: **Земеделска,** с начин на трайно ползване: **Нива,** категория на земята: **Трета,** предишен идентификатор: **няма,** номер по предходен план: **009009,** при съседи: 35506.9.10, 35506.9.34, 35506.9.11, 35506.9.12, 35506.9.43, 35506.9.42, 35506.9.41, 35506.9.40, 35506.9.39.**********

7. ПОЗЕМЛЕН ИМОТ с идентификатор 35506.6.41 (три пет пет нула шест точка шест точка четири едно) по кадастралната карта и кадастралните регистри на **с. Калоян**, общ. Вълчи дол, обл. Варна, одобрена със Заповед РД-18-78/28.07.2016г. на Изп. директор на АГКК, адрес на поземления имот: местност **„Инжа кору"**, с площ от **6 064 кв.м** (шест хиляди шестдесет и четири квадратни метра), с трайно предназначение на територията: **Земеделска,** с начин на трайно ползване: **Нива,** категория на земята: **Трета,** предишен идентификатор: **няма,** номер по предходен план: **006041,** при съседи: 35506.6.2, 35506.6.42, 35506.6.9 и 35506.6.40.**********

8. ПОЗЕМЛЕН ИМОТ с идентификатор 32442.28.39 /три две четири четири две точка две осем точка три девет/ по кадастралната карта и кадастралните регистри на **с. Изворник**, община Вълчи дол, област Варна, одобрена със Заповед № РД-18-77 от 28.07.2016г. на Изп. директор на АГКК, адрес на поземления имот: местност „**Бюлюкляр**", с площ от **6 702 кв.м** /шест хиляди седемстотин и два квадратни метра/, трайно предназначение на територията: **Земеделска**, с начин на трайно ползване: **Нива**, категория на земята: **Трета**, предишен идентификатор: няма, номер по предходен план: **028039**, при съседи: 32442.28.34, 32442.27.51, 32442.28.40 и 32442.28.38.*******

9. ПОЗЕМЛЕН ИМОТ с идентификатор 32442.32.11 /три две четири четири две точка три две точка едно едно/ по кадастралната карта и кадастралните регистри на **с. Изворник**, община Вълчи дол, област Варна, одобрени със Заповед № РД-18-77 от 28.07.2016г. на Изп. директор на АГКК, последно изменение на кадастралната карта и кадастралните регистри, засягащо поземления имот е от 06.07.2017г., адрес на поземления имот: местност „**Кавак екини**", с площ от **9 998 кв.м** /девет хиляди деветстотин деветдесет и осем квадратни метра/, трайно предназначение на територията: **Земеделска**, с начин на трайно ползване: **Нива**, категория на земята: **Четвърта**, предишен идентификатор: няма, номер по предходен план: **032011**, при съседи: 32442.32.27, 32442.32.12, 32442.31.46, 32442.32.24.**********

10. ПОЗЕМЛЕН ИМОТ с идентификатор 32442.18.16 /три две четири четири две точка едно осем точка едно шест/ по кадастралната карта и кадастралните регистри на **с. Изворник**, община Вълчи дол, област Варна, одобрени със Заповед № РД-18-77 от 28.07.2016г. на Изп. директор на АГКК, адрес на поземления имот: местност „**Бостан алан**", с площ от **14 395 кв.м** /четиринадесет хиляди триста деветдесет и пет квадратни метра/, трайно предназначение на територията: **Земеделска**, с начин на трайно ползване: **Нива**, категория на земята: **Трета**, предишен идентификатор: няма, номер по предходен план: **018016**, при съседи: 32442.18.21, № 32442.18.26, № 32442.18.27, № 32442.18.2, № 32442.18.1;**********

11. ПОЗЕМЛЕН ИМОТ с идентификатор 32442.28.38 /три две четири четири две точка две осем точка три осем/ по кадастралната карта и кадастралните регистри на **с. Изворник**, община Вълчи дол, област Варна, одобрени със Заповед № РД-18-77 от 28.07.2016г. на Изп. директор на АГКК, адрес на поземления имот: местност „**Бюлюкляр**", с площ от **6 703 кв.м** /шест хиляди седемстотин и три квадратни метра/, трайно предназначение на територията: **Земеделска**, с начин на трайно ползване: **Нива**, категория на земята: **Трета**, предишен идентификатор: няма, номер по предходен план: **028038**, при граници: 32442.28.34, 32442.27.51, 32442.28.39, 32442.28.29, 32442.28.28 и 32442.28.27;**********

12. ПОЗЕМЛЕН ИМОТ с идентификатор 32442.24.37 /три две четири четири две точка две четири точка три седем/ по кадастралната карта и кадастралните регистри на **с. Изворник**, община Вълчи дол, област Варна, одобрени със Заповед № РД-18-77 от 28.07.2016г. на Изп.

директор на АГКК, адрес на поземления имот: местност „**Чукур кору**”, с площ от **5 480 кв.м** /пет хиляди четиристотин и осемдесет квадратни метра/, трайно предназначение на територията: **Земеделска**, с начин на трайно ползване: **Нива**, категория на земята: **Трета**, предишен идентификатор: няма, номер по предходен план: **024037**, при съседи 32442.24.23, 32442.24.24, 32442.24.38, 32442.14.129, 32442.24.8;**********

13. ПОЗЕМЛЕН ИМОТ с идентификатор 32442.30.20 /три две четири четири две точка три нула точка две нула/ по кадастралната карта и кадастралните регистри на **с. Изворник**, община Вълчи дол, област Варна, одобрени със Заповед № РД-18-77 от 28.07.2016г. на Изп. директор на АГКК, адрес на поземления имот: местност „**Кавак екини**”, с площ от **12 371 кв.м** /дванадесет хиляди триста седемдесет и един квадратни метра/, трайно предназначение на територията: **Земеделска**, с начин на трайно ползване: **Нива**, категория на земята: **Трета**, предишен идентификатор: няма, номер по предходен план: **030020**, при съседи: 32442.30.19, 21645.5.50, 32442.30.21, 32442.30.7;**********

14. ПОЗЕМЛЕН ИМОТ с идентификатор 21717.15.17 /две едно седем едно седем точка едно пет точка едно седем/ по кадастралната карта и кадастралните регистри на **с. Добротич**, общ. Вълчи дол, обл. Варна, одобрени със Заповед РД-18-73/28.07.2016г. на Изп. директор на АГКК, адрес на поземления имот: местност **„Даа екенли”**, с площ от **4 120 кв.м** /четири хиляди сто и двадесет квадратни метра/, с трайно предназначение на територията: **Земеделска**, с начин на трайно ползване: **Нива**, категория на земята: **Трета**, предишен идентификатор: **няма**, номер по предходен план: **015017**, при граници: 21717.15.16, 21717.15.29, 21717.15.28, 21717.15.3, 21717.15.18.**********

15. ПОЗЕМЛЕН ИМОТ с идентификатор 21717.38.8 /две едно седем едно седем точка три осем точка осем/ по кадастралната карта и кадастралните регистри на **с. Добротич**, общ. Вълчи дол, обл. Варна, одобрени със Заповед РД-18-73/28.07.2016г. на Изп. директор на АГКК, последно изменение на кадастралната карта и кадастралните регистри, засягащо поземления имот е от 14.09.2017г., адрес на поземления имот: местност **„Енели ардъ”**, с площ от **9 999 кв.м** /девет хиляди деветстотин деветдесет и девет квадратни метра/, с трайно предназначение на територията: **Земеделска**, с начин на трайно ползване: **Нива**, категория на земята: **Трета**, предишен идентификатор: **няма**, номер по предходен план: **038008**, при съседи: 21645.33.2, 21717.38.18, 21717.40.21 и 21717.38.7.**********

16. ПОЗЕМЛЕН ИМОТ с идентификатор 21717.12.26 /две едно седем едно седем точка едно две точка две шест/ по кадастралната карта и кадастралните регистри на **с. Добротич**, общ. Вълчи дол, обл. Варна, одобрени със Заповед РД-18-73/28.07.2016г. на Изп. директор на АГКК, адрес на поземления имот: местност **„Даа екенли”**, с площ от **4 419 кв.м** /четири хиляди четиристотин и деветнадесет квадратни метра/, с трайно предназначение на територията: **Земеделска**, с начин на трайно ползване: **Нива**, категория на земята: **Трета**, предишен идентификатор: **няма**, номер по предходен план: **012026**, при граници: 21717.12.25, 21717.12.7, 21717.12.19, 21717.12.5 и 21717.12.27.**********

17. ПОЗЕМЛЕН ИМОТ с идентификатор 21717.12.25 /две едно седем едно седем точка едно две точка две пет/ по кадастралната карта и кадастралните регистри на **с. Добротич**, общ. Вълчи дол, обл. Варна, одобрени със Заповед РД-18-73/28.07.2016г. на Изп. директор на АГКК, последно изменение на кадастралната карта и кадастралните регистри, засягащо поземления имот е от 17.10.2019г., адрес на поземления имот: **местност „Даа екенли”**, с площ, съгласно скица и удостоверение за данъчна оценка, от **580 кв.м** /петстотин и осемдесет квадратни метра/, с трайно предназначение на територията: **Урбанизирана**, с начин на трайно ползване: **За електроенергийно производство**, предишен идентификатор: **няма**, номер по предходен план: **012006**, при съседи: 21717.12.26, 21717.12.27;**********

18. ПОЗЕМЛЕН ИМОТ с идентификатор 21717.11.31 /две едно седем едно седем точка едно едно точка три едно/ по кадастралната карта и кадастралните регистри на **с. Добротич**, общ. Вълчи дол, обл. Варна, одобрени със Заповед РД-18-73/28.07.2016г. на Изп. директор на АГКК, адрес на поземления имот: местност **„Даа екенли”**, с площ от **15 978 кв.м** /петнадесет хиляди деветстотин седемдесет и осем квадратни метра/, с трайно предназначение на територията: **Земеделска**, с начин на трайно ползване: **Нива**, категория на земята: **Трета**, предишен идентификатор: **няма**, номер по предходен план: **011031**, при съседи: 21717.11.30, 21645.21.82, 21717.11.3, 21717.11.26, 21717.11.28, 21717.11.1.**********

19. ПОЗЕМЛЕН ИМОТ с идентификатор 21717.11.30 /две едно седем едно седем точка едно едно точка три нула/ по кадастралната карта и кадастралните регистри на **с. Добротич**, общ. Вълчи дол, обл. Варна, одобрени със Заповед РД-18-73/28.07.2016г. на Изп. директор на АГКК, последно изменение на кадастралната карта и кадастралните регистри, засягащо поземления имот е от 27.06.2019г., адрес на поземления имот: **местност „Даа екенли”**, с площ, съгласно скица и удостоверение за данъчна оценка, от **520 кв.м** /петстотин и двадесет квадратни метра/, с трайно предназначение на територията: **Урбанизирана**, с начин на трайно ползване: **За електроенергийно производство**, предишен идентификатор: **няма**, номер по предходен план:

011002, при съседи: 21645.21.82, 21717.11.31;**********

20. ПОЗЕМЛЕН ИМОТ с идентификатор 27629.34.39 /две седем шест две девет точка три четири точка три девет/ по кадастралната карта и кадастралните регистри на **с. Есеница**, община Вълчи дол, област Варна, одобрени със Заповед № РД-18-74 от 28.07.2016г. на Изп. директор на АГКК, адрес на поземления имот: местност **„Кавaците**", с площ от **4 200 кв.м** /четири хиляди и двеста квадратни метра/, трайно предназначение на територията: **Земеделска,** с начин на трайно ползване: **Нива,** категория на земята: **Трета,** предишен идентификатор: **няма,** номер по предходен план: **034039,** при съседи: 27629.34.25, 27629.34.48, 27629.34.40.**********

21. ПОЗЕМЛЕН ИМОТ с идентификатор 27629.15.15 /две седем шест две девет точка едно пет точка едно пет/ по кадастралната карта и кадастралните регистри на **с. Есеница**, община Вълчи дол, област Варна, одобрени със Заповед № РД-18-74 от 28.07.2016г. на Изп. директор на АГКК, адрес на поземления имот: местност **„Геровски път**", с площ от **9 342 кв.м** /девет хиляди триста четиридесет и два квадратни метра/, трайно предназначение на територията: **Земеделска,** с начин на трайно ползване: **Нива,** категория на земята: **Трета,** предишен идентификатор: **няма,** номер по предходен план: **015015,** при граници: 27629.15.12, 27629.15.16, 27629.15.14, 27629.15.40;**********

22. ПОЗЕМЛЕН ИМОТ с идентификатор 27629.44.35 /две седем шест две девет точка четири четири точка три пет/ по кадастралната карта и кадастралните регистри на **с. Есеница**, община Вълчи дол, област Варна, одобрени със Заповед № РД-18-74 от 28.07.2016г. на Изп. директор на АГКК, местност **„Сулжа-водоемите**", с площ от **11 138 кв.м** /единадесет хиляди сто тридесет и осем квадратни метра/, трайно предназначение на територията: **Земеделска,** с начин на трайно ползване: **Нива,** категория на земята: **Трета,** предишен идентификатор: **няма,** номер по предходен план: **044035,** при съседи 27629.15.166, 27629.44.40, 27629.44.17, 27629.44.16, 27629.44.15, 27629.44.19, 27629.44.36.**********

23. ПОЗЕМЛЕН ИМОТ с идентификатор 27629.44.36 /две седем шест две девет точка четири четири точка три шест/ по кадастралната карта и кадастралните регистри на **с. Есеница**, община Вълчи дол, област Варна, одобрени със Заповед № РД-18-74 от 28.07.2016г. на Изп. директор на АГКК, адрес на поземления имот: местност **„Сулжа-водоемите**", с площ от **6 664 кв.м** /шест хиляди шестстотин шестдесет и четири квадратни метра/, трайно предназначение на територията: **Земеделска,** с начин на трайно ползване: **Нива,** категория на земята: **Трета,** предишен идентификатор: **няма,** номер по предходен план: **044036,** при съседи: 21645.15.166, 27629.44.35, 27629.44.19, 27629.44.38;**********

24. ПОЗЕМЛЕН ИМОТ с идентификатор 27629.34.40 /две седем шест две девет точка три четири точка четири нула/ по кадастралната карта и кадастралните регистри на **с. Есеница**, община Вълчи дол, област Варна, одобрени със Заповед № РД-18-74 от 28.07.2016г. на Изп. директор на АГКК, последно изменение на кадастралната карта и кадастралните регистри, засягащо поземления имот е от 06.07.2017г., адрес на поземления имот: местност **„Кавaците**", с площ от **9 754 кв.м** /девет хиляди седемстотин петдесет и четири квадратни метра/, трайно предназначение на територията: **Земеделска,** с начин на трайно ползване: **Нива,** категория на земята: **Трета,** предишен идентификатор: **няма,** номер по предходен план: **034040,** при съседи: 27629.34.39, 27629.34.48, 27629.34.25, 27629.34.44, 27629.34.33.**********

25. ПОЗЕМЛЕН ИМОТ с идентификатор 27629.21.33 /две седем шест две девет точка две едно точка три три/ по кадастралната карта и кадастралните регистри на **с. Есеница**, община Вълчи дол, област Варна, одобрени със Заповед № РД-18-74 от 28.07.2016г. на Изп. директор на АГКК, последно изменение на кадастралната карта и кадастралните регистри, засягащо поземления имот е от 06.07.2017г., адрес на поземления имот: местност **„Челиклия**", с площ от **10 002 кв.м** /десет хиляди и два квадратни метра/, трайно предназначение на територията: **Земеделска,** с начин на трайно ползване: **Нива,** категория на земята: **Трета,** предишен идентификатор: **няма,** номер по предходен план: **021033,** при съседи: 27629.21.43, 27629.21.32, 27629.21.34, 27629.21.35;**********

26. ПОЗЕМЛЕН ИМОТ с идентификатор 27629.13.23 /две седем шест две девет точка едно три точка две три/ по кадастралната карта и кадастралните регистри на **с. Есеница**, община Вълчи дол, област Варна, одобрени със Заповед № РД-18-74 от 28.07.2016г. на Изп. директор на АГКК, адрес на поземления имот: местност **„Геровски път**", с площ на имота от **27 999 кв.м** /двадесет и седем хиляди деветстотин деветдесет и девет квадратни метра/, трайно предназначение на територията: **Земеделска,** с начин на трайно ползване: **Нива,** категория на земята: **Трета,** предишен идентификатор: **няма,** номер по предходен план: **013023,** при съседи: 27629.13.45, 27629.13.62, 27629.13.46, 27629.13.53, 27629.13.6, 27629.13.5, 27629.13.52, 27629.13.51.**********

Дарителите Добромир Йорданов Вълчев и Желязка Трендафилова Вълчева си запазват правото да получават рентата за даряваните недвижими имоти до края на живота си.****

Общата данъчна оценка на имотите, описани по-горе е 29 714,20 лв. /двадесет и девет хиляди седемстотин и четиринадесет лева и двадесет стотинки/.**********

II. Дарената, **Катина Добромирова Йорданова,** представлявана от пълномощника си Желязка Трендафилова Вълчева, заяви, че е съгласна и приема с благодарност направеното дарение на недвижими имоти, посочени в т. I от настоящия договор при условието на запазено пожизнено право за получаване на рента за даряваните имоти за **Добромир Йорданов Вълчев и за Желязка Трендафилова Вълчева**.**********

Участващите в нотариалното производство заявиха, че са съгласни с всички клаузи на договора за дарение и са запознати ясно и недвусмислено с правните му последици, с оглед правата и интересите си.**********

След като се убедих в самоличността, дееспособността и представителната власт на страните, че дарителите са собственици на даряваните недвижими имоти и че същите нямат непогасени публични, държавни и общински задължения, нямат наложена обезпечителна мярка по Закона за отнемане в полза на държавата на имущество придобито от престъпна дейност и че са спазени особените изисквания на закона, и след като страните ми заявиха, че нямат други документи от значение за това дарение, освен представените и подробно описани по-долу, приех представения от страните проект за нотариален акт.**********

След като изясних волята на страните и фактическото положение, запознах ги ясно, и недвусмислено с правните последици на договора, който сключват, актът се прочете на страните, и след одобрението му, се подписа от страните и от мен– Нотариуса.**********

При съставянето на акта бяха представени следните документи: Нотариален акт № 167, том 12, дело 2321, вх.рег. № 3409 от 16.11.2011г. на СВ при РС-Девня; Нотариален акт № 166, том 7, дело 1401, вх.рег. № 2069 от 08.06.2016г. на СВ при РС-Девня; Нотариален акт № 100, том 10, дело 1879, вх.рег. № 2658 от 09.09.2011г. на СВ при РС-Девня; Нотариален акт № 69, том 9, дело 1713, вх.рег. № 2884 от 01.10.2015г. на СВ при РС-Девня; Нотариален акт № 184, том 9, дело 1571, вх.рег. № 2739 от 06.10.2010г. на СВ при РС-Девня; Нотариален акт № 166, том 12, дело 2320, вх.рег. № 3408 от 16.11.2011г. на СВ при РС-Девня; Нотариален акт № 97, том 4, дело 701, вх.рег. № 1224 от 20.04.2012г. на СВ при РС-Девня; Нотариален акт № 66, том 9, дело 1649, вх.рег. № 2338 от 04.08.2011г. на СВ при РС-Девня; Нотариален акт № 87, том 3, дело 503, вх.рег. № 923 от 25.04.2017г. на СВ при РС-Девня; Нотариален акт № 151, том 7, дело 1341, вх.рег. № 1922 от 29.06.2011г. на СВ при РС-Девня; Нотариален акт № 77, том 9, дело 1656, вх.рег. № 2346 от 05.08.2011г. на СВ при РС-Девня; Нотариален акт № 3, том 2, дело 210, вх.рег. № 921 от 05.04.2001г. на СВ при РС-Девня; Нотариален акт № 172, том 7, дело 1408, вх.рег. № 2089 от 09.06.2016г. на СВ при РС-Девня; Нотариален акт № 66, том 12, дело 2617, вх.рег. № 3614 от 07.11.2008г. на СВ при РС-Девня; Нотариален акт № 136, том 9, дело 1280, вх.рег. № 2668 от 17.09.2009г. на СВ при РС-Девня; Нотариален акт № 162, том 10, дело 1938, вх.рег. № 2740 от 15.09.2011г. на СВ при РС-Девня; Нотариален акт № 120, том 7, дело 1314, вх.рег. № 3024 от 12.07.2013г. на СВ при РС-Девня; Нотариален акт № 169, том 10, дело 1947, вх.рег. № 3217 от 09.10.2012г. на СВ при РС-Девня; Скици с изх. № 15-476317, 15-476303, № 15-476292, № 15-476273, № 15-476277, № 15-476283, № 15-610020, № 15-476114, № 15-476125, № 15-476094, № 15-476107, № 15-476098, № 15-476117, № 15-476017, № 15-476025, № 15-476041, № 15-476055, № 15-476048, № 15-476034, издадени на 05.05.2021г., № 15-591198, № 15-591201, издадени на 03.06.2021г., № 15-610009, издадена на 08.06.2021г., № 15-627000, № 15-627023, издадени на 11.06.2021г., № 15-702026 и № 15-702018, издадени на 29.06.2021г. от СГКК–гр.Варна; Удостоверения за данъчна оценка с изх. № 5307000903, № 5307000902, 5307000901, 5307000867, 5307000864, 5307000865, 5307000863, 5307000887, 5307000886, 5307000891, 5307000888, 5307000889, 5307000890, 5307000884, 5307000885, 5307000883, 5307000882, 5307000876, 5307000878, 5307000874, 5307000875, 5307000879, 5307000880, 5307000881, издадени на 15.06.2021г. и № 5307001150 и № 5307001149, изд. на 12.07.2021г. от Отдел „МДТНП" при Община Вълчи дол; Декларации по чл. 25 ал.8 от ЗННД и по чл. 264 ал. 1 от ДОПК; Квитанция за платена такса вписване.**********

ДАРИТЕЛИ:

1. Добромир Йорданов Вълчев

2. Желязка Трендафилова Вълчева

ДАРЕН: Желязка Трендафилова Вълчева

/пълномощник/

НОТАРИУС:

НОТАРИУС № 465 * Велин Мейстеров * Район на действие Р.С. ДЕВНЯ * РЕПУБЛИКА БЪЛГАРИЯ

Нотариална такса по ЗННД
материален интерес:
29 714,20 лв.
..... 318,21 .....лв.
.....10,00.....лв.
.....лв.
.....г.
.....2021.....г.
....328,21..... лв.

Вписване по ЗС/ПВ
Служба по вписванията
Вх. рег. №1757 дв.вх.№1744 от 15.07.21г.
Акт №57 том 6 дело 1058/2021г.
Партидна книга: том..... стр.....
№ по имотна партида 71
Такса за вписване по ЗДТ 29 лв.
Кв. № .....от .....г.
СЪДИЯ ПО ВПИСВАНИЯТА:
.....

Агентция по вписванията • Девня •
Служба по вписванията

НОТАРИАЛЕН АКТ
ЗА ДАРЕНИЕ НА НЕДВИЖИМИ ИМОТИ

№ 2 том IV рег. № 3294 дело № 533 от 15.07.2021год.

Днес, 15.07.2021 год. /петнадесети юли две хиляди двадесет и първа година/, пред мен, **Велин Майсторов-** Нотариус с район на действие Районен Съд гр. Девня, вписан в регистъра на Нотариалната камара под № 465 в кантората ми в гр. Девня, се явиха от една страна: **Добромир Йорданов Вълчев, ЕГН** [redacted] притежаващ лична карта № [redacted] изд. на 12.09.2018г. от МВР-Варна, постоянен адрес: обл. Варна, общ. Вълчи дол, гр. Вълчи дол, ул. "Оборище" № 19 и **Желязка Трендафилова Вълчева, ЕГН** [redacted] притежаваща лична карта № [redacted] изд. на 12.05.2021г. от МВР-Варна, Постоянен адрес: обл. Варна, общ. Вълчи дол, гр. Вълчи дол, ул. "Оборище" № 19, като **Дарители** и от друга страна Желязка Трендафилова Вълчева, ЕГН [redacted] притежаващ лична карта № [redacted] изд. на 12.05.2021г. от МВР-Варна, постоянен адрес: обл. Варна, общ. Вълчи дол, гр. Вълчи дол, ул. "Оборище" № 19, **като пълномощник на Дарения Катина Добромирова Йорданова, ЕГН** [redacted] притежаваща лична карта № [redacted] изд. на 25.02.2015, от МВР-Варна, постоянен адрес: обл. Варна, общ. Варна, гр. Варна, ж.к. "Чайка" № 98, вх. 2, ет. 2, ап. № 6, редовно упълномощена с пълномощно с удостоверен подпис с рег. № 3061 и удостоверено съдържание с рег. № 3062, том 1, акт 122 на 01.07.2021г. по описа на Велин Майсторов- Нотариус с рег. № 465 на НК и район на действие РС Девня и след като се уверих в тяхната самоличност, дееспособност и представителна власт, същите ми заявиха, че сключват следния договор:**********

I. Добромир Йорданов Вълчев и Желязка Трендафилова Вълчева ДАРЯВАТ на дъщеря си Катина Добромирова Йорданова, представлявана от пълномощника си Желязка Трендафилова Вълчева, собствените си недвижими имоти, придобити чрез покупко-продажба и в режим на СИО и чрез замяна, а именно:**********

1. ПОЗЕМЛЕН ИМОТ с идентификатор 48524.44.13 (четири осем пет две четири точка четири четири точка едно три) по кадастралната карта и кадастралните регистри на **с. Михалич,** общ. Вълчи дол, обл. Варна, одобрена със Заповед РД-18-79/28.07.2016г. на Изп. директор на АГКК, адрес на поземления имот: местност **„Могилите”,** с площ от **4 000 кв.м** (четири хиляди квадратни метра), с трайно предназначение на територията: **Земеделска,** с начин на трайно ползване: **Нива,** категория на земята: **Четвърта,** предишен идентификатор: **няма,** номер по предходен план: **044013,** при съседи: 48524.44.12, 48524.44.34, 48524.44.14, 48524.43.67.********

2. ПОЗЕМЛЕН ИМОТ с идентификатор 48524.22.49 (четири осем пет две четири точка две две точка четири девет) по кадастралната карта и кадастралните регистри на **с. Михалич,** общ. Вълчи дол, обл. Варна, одобрена със Заповед РД-18-79/ 28.07.2016г. на Изп. директор на АГКК, последно изменение на кадастралната карта и кадастралните регистри, засягащо поземления имот е от 24.10.2017г., адрес на поземления имот: местност **„Боз бозан”,** с площ от **9 567 кв.м** (девет хиляди петстотин шестдесет и седем квадратни метра), с трайно предназначение на територията: **Земеделска,** с начин на трайно ползване: **Нива,** категория на земята: **Трета,** предишен идентификатор: **няма,** номер по предходен план: **022049,** при съседи: 48524.22.48, 48524.22.33, 48524.22.32, 48524.22.31, 48524.22.18, 48524.21.39.**********

3. ПОЗЕМЛЕН ИМОТ с идентификатор 48524.11.14 (четири осем пет две четири точка едно едно точка едно четири) по кадастралната карта и кадастралните регистри на **с. Михалич,** общ. Вълчи дол, обл. Варна, одобрена със Заповед РД-18-79/ 28.07.2016г. на Изп. директор на АГКК, адрес на поземления имот: местност **„Бостанлък”,** с площ от **5 866 кв.м** (пет хиляди осемстотин шестдесет и шест квадратни метра), с трайно предназначение на територията: **Земеделска,** с начин на трайно ползване: **Нива,** категория на земята: **Трета,** предишен идентификатор: **няма,** номер по предходен план: **011014,** при съседи: 48524.11.13, 48524.11.37, 48524.11.15, 48524.11.3.*

4. ПОЗЕМЛЕН ИМОТ с идентификатор 35506.4.72 (три пет пет нула шест точка четири

точка седем две) по кадастралната карта и кадастралните регистри на **с. Калоян**, общ. Вълчи дол, обл. Варна, одобрена със Заповед РД-18-78/28.07.2016г. на Изп. директор на АГКК, адрес на поземления имот: местност **„Бостанлък"**, с площ от **7 098 кв.м** (седем хиляди деветдесет и осем квадратни метра), с трайно предназначение на територията: **Земеделска,** с начин на трайно ползване: **Нива,** категория на земята: **Трета,** предишен идентификатор: **няма,** номер по предходен план: **004072,** при съседи: 35506.4.71, 35506.4.82, 35506.4.109 и 35506.4.73.**********

5. ПОЗЕМЛЕН ИМОТ с идентификатор 35506.6.40 (три пет пет нула шест точка шест точка четири нула) по кадастралната карта и кадастралните регистри на **с. Калоян**, общ. Вълчи дол, обл. Варна, одобрена със Заповед РД-18-78/28.07.2016г. на Изп. директор на АГКК, адрес на поземления имот: местност **„Инжа кору"**, с площ от **6 064 кв.м** (шест хиляди шестдесет и четири квадратни метра), с трайно предназначение на територията: **Земеделска,** с начин на трайно ползване: **Нива,** категория на земята: **Трета,** предишен идентификатор: **няма,** номер по предходен план: **006040,** при съседи: 35506.6.2, 35506.6.41, 35506.6.9 и 35506.6.17.**********

6. ПОЗЕМЛЕН ИМОТ с идентификатор 35506.9.9 (три пет пет нула шест точка девет точка девет) по кадастралната карта и кадастралните регистри на **с. Калоян**, общ. Вълчи дол, обл. Варна, одобрена със Заповед РД-18-78/28.07.2016г. на Изп. директор на АГКК, адрес на поземления имот: местност **„Килика"**, с площ от **12 103 кв.м** (дванадесет хиляди сто и три квадратни метра), с трайно предназначение на територията: **Земеделска,** с начин на трайно ползване: **Нива,** категория на земята: **Трета,** предишен идентификатор: **няма,** номер по предходен план: **009009,** при съседи: 35506.9.10, 35506.9.34, 35506.9.11, 35506.9.12, 35506.9.43, 35506.9.42, 35506.9.41, 35506.9.40, 35506.9.39.**********

7. ПОЗЕМЛЕН ИМОТ с идентификатор 35506.6.41 (три пет пет нула шест точка шест точка четири едно) по кадастралната карта и кадастралните регистри на **с. Калоян**, общ. Вълчи дол, обл. Варна, одобрена със Заповед РД-18-78/28.07.2016г. на Изп. директор на АГКК, адрес на поземления имот: местност **„Инжа кору"**, с площ от **6 064 кв.м** (шест хиляди шестдесет и четири квадратни метра), с трайно предназначение на територията: **Земеделска,** с начин на трайно ползване: **Нива,** категория на земята: **Трета,** предишен идентификатор: **няма,** номер по предходен план: **006041,** при съседи: 35506.6.2, 35506.6.42, 35506.6.9 и 35506.6.40.**********

8. ПОЗЕМЛЕН ИМОТ с идентификатор 32442.28.39 /три две четири четири две точка две осем точка три девет/ по кадастралната карта и кадастралните регистри на **с. Изворник**, община Вълчи дол, област Варна, одобрена със Заповед № РД-18-77 от 28.07.2016г. на Изп. директор на АГКК, адрес на поземления имот: местност „**Бюлюкляр**", с площ от **6 702 кв.м** /шест хиляди седемстотин и два квадратни метра/, трайно предназначение на територията: **Земеделска**, с начин на трайно ползване: **Нива**, категория на земята: **Трета**, предишен идентификатор: няма, номер по предходен план: **028039**, при съседи: 32442.28.34, 32442.27.51, 32442.28.40 и 32442.28.38.*******

9. ПОЗЕМЛЕН ИМОТ с идентификатор 32442.32.11 /три две четири четири две точка три две точка едно едно/ по кадастралната карта и кадастралните регистри на **с. Изворник**, община Вълчи дол, област Варна, одобрени със Заповед № РД-18-77 от 28.07.2016г. на Изп. директор на АГКК, последно изменение на кадастралната карта и кадастралните регистри, засягащо поземления имот е от 06.07.2017г., адрес на поземления имот: местност „**Кавак екини**", с площ от **9 998 кв.м** /девет хиляди деветстотин деветдесет и осем квадратни метра/, трайно предназначение на територията: **Земеделска**, с начин на трайно ползване: **Нива**, категория на земята: **Четвърта**, предишен идентификатор: няма, номер по предходен план: **032011**, при съседи: 32442.32.27, 32442.32.12, 32442.31.46, 32442.32.24.**********

10. ПОЗЕМЛЕН ИМОТ с идентификатор 32442.18.16 /три две четири четири две точка едно осем точка едно шест/ по кадастралната карта и кадастралните регистри на **с. Изворник**, община Вълчи дол, област Варна, одобрени със Заповед № РД-18-77 от 28.07.2016г. на Изп. директор на АГКК, адрес на поземления имот: местност „**Бостан алан**", с площ от **14 395 кв.м** /четиринадесет хиляди триста деветдесет и пет квадратни метра/, трайно предназначение на територията: **Земеделска**, с начин на трайно ползване: **Нива**, категория на земята: **Трета**, предишен идентификатор: няма, номер по предходен план: **018016**, при съседи: 32442.18.21, № 32442.18.26, № 32442.18.27, № 32442.18.2, № 32442.18.1;**********

11. ПОЗЕМЛЕН ИМОТ с идентификатор 32442.28.38 /три две четири четири две точка две осем точка три осем/ по кадастралната карта и кадастралните регистри на **с. Изворник**, община Вълчи дол, област Варна, одобрени със Заповед № РД-18-77 от 28.07.2016г. на Изп. директор на АГКК, адрес на поземления имот: местност „**Бюлюкляр**", с площ от **6 703 кв.м** /шест хиляди седемстотин и три квадратни метра/, трайно предназначение на територията: **Земеделска**, с начин на трайно ползване: **Нива**, категория на земята: **Трета**, предишен идентификатор: няма, номер по предходен план: **028038**, при граници: 32442.28.34, 32442.27.51, 32442.28.39, 32442.28.29, 32442.28.28 и 32442.28.27;**********

12. ПОЗЕМЛЕН ИМОТ с идентификатор 32442.24.37 /три две четири четири две точка две четири точка три седем/ по кадастралната карта и кадастралните регистри на **с. Изворник**, община Вълчи дол, област Варна, одобрени със Заповед № РД-18-77 от 28.07.2016г. на Изп.

директор на АГКК, адрес на поземления имот: местност „**Чукур кору**”, с площ от **5 480 кв.м** /пет хиляди четиристотин и осемдесет квадратни метра/, трайно предназначение на територията: **Земеделска**, с начин на трайно ползване: **Нива**, категория на земята: **Трета**, предишен идентификатор: няма, номер по предходен план: **024037**, при съседи 32442.24.23, 32442.24.24, 32442.24.38, 32442.14.129, 32442.24.8;**********

13. ПОЗЕМЛЕН ИМОТ с идентификатор 32442.30.20 /три две четири четири две точка три нула точка две нула/ по кадастралната карта и кадастралните регистри на **с. Изворник**, община Вълчи дол, област Варна, одобрени със Заповед № РД-18-77 от 28.07.2016г. на Изп. директор на АГКК, адрес на поземления имот: местност „**Кавак екини**”, с площ от **12 371 кв.м** /дванадесет хиляди триста седемдесет и един квадратни метра/, трайно предназначение на територията: **Земеделска**, с начин на трайно ползване: **Нива**, категория на земята: **Трета**, предишен идентификатор: няма, номер по предходен план: **030020**, при съседи: 32442.30.19, 21645.5.50, 32442.30.21, 32442.30.7;**********

14. ПОЗЕМЛЕН ИМОТ с идентификатор 21717.15.17 /две едно седем едно седем точка едно пет точка едно седем/ по кадастралната карта и кадастралните регистри на **с. Добротич**, общ. Вълчи дол, обл. Варна, одобрени със Заповед РД-18-73/28.07.2016г. на Изп. директор на АГКК, адрес на поземления имот: местност **„Даа екенли”**, с площ от **4 120 кв.м** /четири хиляди сто и двадесет квадратни метра/, с трайно предназначение на територията: **Земеделска**, с начин на трайно ползване: **Нива**, категория на земята: **Трета**, предишен идентификатор: **няма**, номер по предходен план: **015017**, при граници: 21717.15.16, 21717.15.29, 21717.15.28, 21717.15.3, 21717.15.18.**********

15. ПОЗЕМЛЕН ИМОТ с идентификатор 21717.38.8 /две едно седем едно седем точка три осем точка осем/ по кадастралната карта и кадастралните регистри на **с. Добротич**, общ. Вълчи дол, обл. Варна, одобрени със Заповед РД-18-73/28.07.2016г. на Изп. директор на АГКК, последно изменение на кадастралната карта и кадастралните регистри, засягащо поземления имот е от 14.09.2017г., адрес на поземления имот: местност **„Енели ардъ”**, с площ от **9 999 кв.м** /девет хиляди деветстотин деветдесет и девет квадратни метра/, с трайно предназначение на територията: **Земеделска**, с начин на трайно ползване: **Нива**, категория на земята: **Трета**, предишен идентификатор: **няма**, номер по предходен план: **038008**, при съседи: 21645.33.2, 21717.38.18, 21717.40.21 и 21717.38.7.**********

16. ПОЗЕМЛЕН ИМОТ с идентификатор 21717.12.26 /две едно седем едно седем точка едно две точка две шест/ по кадастралната карта и кадастралните регистри на **с. Добротич**, общ. Вълчи дол, обл. Варна, одобрени със Заповед РД-18-73/28.07.2016г. на Изп. директор на АГКК, адрес на поземления имот: местност **„Даа екенли”**, с площ от **4 419 кв.м** /четири хиляди четиристотин и деветнадесет квадратни метра/, с трайно предназначение на територията: **Земеделска**, с начин на трайно ползване: **Нива**, категория на земята: **Трета**, предишен идентификатор: **няма**, номер по предходен план: **012026**, при граници: 21717.12.25, 21717.12.7, 21717.12.19, 21717.12.5 и 21717.12.27.**********

17. ПОЗЕМЛЕН ИМОТ с идентификатор 21717.12.25 /две едно седем едно седем точка едно две точка две пет/ по кадастралната карта и кадастралните регистри на **с. Добротич**, общ. Вълчи дол, обл. Варна, одобрени със Заповед РД-18-73/28.07.2016г. на Изп. директор на АГКК, последно изменение на кадастралната карта и кадастралните регистри, засягащо поземления имот е от 17.10.2019г., адрес на поземления имот: **местност „Даа екенли”**, с площ, съгласно скица и удостоверение за данъчна оценка, от **580 кв.м** /петстотин и осемдесет квадратни метра/, с трайно предназначение на територията: **Урбанизирана**, с начин на трайно ползване: **За електроенергийно производство**, предишен идентификатор: **няма**, номер по предходен план: **012006**, при съседи: 21717.12.26, 21717.12.27;**********

18. ПОЗЕМЛЕН ИМОТ с идентификатор 21717.11.31 /две едно седем едно седем точка едно едно точка три едно/ по кадастралната карта и кадастралните регистри на **с. Добротич**, общ. Вълчи дол, обл. Варна, одобрени със Заповед РД-18-73/28.07.2016г. на Изп. директор на АГКК, адрес на поземления имот: местност **„Даа екенли”**, с площ от **15 978 кв.м** /петнадесет хиляди деветстотин седемдесет и осем квадратни метра/, с трайно предназначение на територията: **Земеделска**, с начин на трайно ползване: **Нива**, категория на земята: **Трета**, предишен идентификатор: **няма**, номер по предходен план: **011031**, при съседи: 21717.11.30, 21645.21.82, 21717.11.3, 21717.11.26, 21717.11.28, 21717.11.1.**********

19. ПОЗЕМЛЕН ИМОТ с идентификатор 21717.11.30 /две едно седем едно седем точка едно едно точка три нула/ по кадастралната карта и кадастралните регистри на **с. Добротич**, общ. Вълчи дол, обл. Варна, одобрени със Заповед РД-18-73/28.07.2016г. на Изп. директор на АГКК, последно изменение на кадастралната карта и кадастралните регистри, засягащо поземления имот е от 27.06.2019г., адрес на поземления имот: **местност „Даа екенли”**, с площ, съгласно скица и удостоверение за данъчна оценка, от **520 кв.м** /петстотин и двадесет квадратни метра/, с трайно предназначение на територията: **Урбанизирана**, с начин на трайно ползване: **За електроенергийно производство**, предишен идентификатор: **няма**, номер по предходен план:

011002, при съседи: 21645.21.82, 21717.11.31;**********

20. ПОЗЕМЛЕН ИМОТ с идентификатор 27629.34.39 /две седем шест две девет точка три четири точка три девет/ по кадастралната карта и кадастралните регистри на **с. Есеница**, община Вълчи дол, област Варна, одобрени със Заповед № РД-18-74 от 28.07.2016г. на Изп. директор на АГКК, адрес на поземления имот: местност **„Кавaците**", с площ от **4 200 кв.м** /четири хиляди и двеста квадратни метра/, трайно предназначение на територията: **Земеделска,** с начин на трайно ползване: **Нива,** категория на земята: **Трета,** предишен идентификатор: **няма,** номер по предходен план: **034039,** при съседи: 27629.34.25, 27629.34.48, 27629.34.40.**********

21. ПОЗЕМЛЕН ИМОТ с идентификатор 27629.15.15 /две седем шест две девет точка едно пет точка едно пет/ по кадастралната карта и кадастралните регистри на **с. Есеница**, община Вълчи дол, област Варна, одобрени със Заповед № РД-18-74 от 28.07.2016г. на Изп. директор на АГКК, адрес на поземления имот: местност **„Геровски път**", с площ от **9 342 кв.м** /девет хиляди триста четиридесет и два квадратни метра/, трайно предназначение на територията: **Земеделска,** с начин на трайно ползване: **Нива,** категория на земята: **Трета,** предишен идентификатор: **няма,** номер по предходен план: **015015,** при граници: 27629.15.12, 27629.15.16, 27629.15.14, 27629.15.40;**********

22. ПОЗЕМЛЕН ИМОТ с идентификатор 27629.44.35 /две седем шест две девет точка четири четири точка три пет/ по кадастралната карта и кадастралните регистри на **с. Есеница**, община Вълчи дол, област Варна, одобрени със Заповед № РД-18-74 от 28.07.2016г. на Изп. директор на АГКК, местност **„Сулжа-водоемите**", с площ от **11 138 кв.м** /единадесет хиляди сто тридесет и осем квадратни метра/, трайно предназначение на територията: **Земеделска,** с начин на трайно ползване: **Нива,** категория на земята: **Трета,** предишен идентификатор: **няма,** номер по предходен план: **044035,** при съседи 27629.15.166, 27629.44.40, 27629.44.17, 27629.44.16, 27629.44.15, 27629.44.19, 27629.44.36.**********

23. ПОЗЕМЛЕН ИМОТ с идентификатор 27629.44.36 /две седем шест две девет точка четири четири точка три шест/ по кадастралната карта и кадастралните регистри на **с. Есеница**, община Вълчи дол, област Варна, одобрени със Заповед № РД-18-74 от 28.07.2016г. на Изп. директор на АГКК, адрес на поземления имот: местност **„Сулжа-водоемите**", с площ от **6 664 кв.м** /шест хиляди шестстотин шестдесет и четири квадратни метра/, трайно предназначение на територията: **Земеделска,** с начин на трайно ползване: **Нива,** категория на земята: **Трета,** предишен идентификатор: **няма,** номер по предходен план: **044036,** при съседи: 21645.15.166, 27629.44.35, 27629.44.19, 27629.44.38;**********

24. ПОЗЕМЛЕН ИМОТ с идентификатор 27629.34.40 /две седем шест две девет точка три четири точка четири нула/ по кадастралната карта и кадастралните регистри на **с. Есеница**, община Вълчи дол, област Варна, одобрени със Заповед № РД-18-74 от 28.07.2016г. на Изп. директор на АГКК, последно изменение на кадастралната карта и кадастралните регистри, засягащо поземления имот е от 06.07.2017г., адрес на поземления имот: местност **„Кавaците**", с площ от **9 754 кв.м** /девет хиляди седемстотин петдесет и четири квадратни метра/, трайно предназначение на територията: **Земеделска,** с начин на трайно ползване: **Нива,** категория на земята: **Трета,** предишен идентификатор: **няма,** номер по предходен план: **034040,** при съседи: 27629.34.39, 27629.34.48, 27629.34.25, 27629.34.44, 27629.34.33.**********

25. ПОЗЕМЛЕН ИМОТ с идентификатор 27629.21.33 /две седем шест две девет точка две едно точка три три/ по кадастралната карта и кадастралните регистри на **с. Есеница**, община Вълчи дол, област Варна, одобрени със Заповед № РД-18-74 от 28.07.2016г. на Изп. директор на АГКК, последно изменение на кадастралната карта и кадастралните регистри, засягащо поземления имот е от 06.07.2017г., адрес на поземления имот: местност **„Челиклия**", с площ от **10 002 кв.м** /десет хиляди и два квадратни метра/, трайно предназначение на територията: **Земеделска,** с начин на трайно ползване: **Нива,** категория на земята: **Трета,** предишен идентификатор: **няма,** номер по предходен план: **021033,** при съседи: 27629.21.43, 27629.21.32, 27629.21.34, 27629.21.35;**********

26. ПОЗЕМЛЕН ИМОТ с идентификатор 27629.13.23 /две седем шест две девет точка едно три точка две три/ по кадастралната карта и кадастралните регистри на **с. Есеница**, община Вълчи дол, област Варна, одобрени със Заповед № РД-18-74 от 28.07.2016г. на Изп. директор на АГКК, адрес на поземления имот: местност **„Геровски път**", с площ на имота от **27 999 кв.м** /двадесет и седем хиляди деветстотин деветдесет и девет квадратни метра/, трайно предназначение на територията: **Земеделска,** с начин на трайно ползване: **Нива,** категория на земята: **Трета,** предишен идентификатор: **няма,** номер по предходен план: **013023,** при съседи: 27629.13.45, 27629.13.62, 27629.13.46, 27629.13.53, 27629.13.6, 27629.13.5, 27629.13.52, 27629.13.51.**********

Дарителите Добромир Йорданов Вълчев и Желязка Трендафилова Вълчева си запазват правото да получават рентата за даряваните недвижими имоти до края на живота си.****

Общата данъчна оценка на имотите, описани по-горе е 29 714,20 лв. /двадесет и девет хиляди седемстотин и четиринадесет лева и двадесет стотинки/.**********

II. Дарената, **Катина Добромирова Йорданова,** представлявана от пълномощника си Желязка Трендафилова Вълчева, заяви, че е съгласна и приема с благодарност направеното дарение на недвижими имоти, посочени в т. I от настоящия договор при условието на запазено пожизнено право за получаване на рента за даряваните имоти за **Добромир Йорданов Вълчев и за Желязка Трендафилова Вълчева**.**********

Участващите в нотариалното производство заявиха, че са съгласни с всички клаузи на договора за дарение и са запознати ясно и недвусмислено с правните му последици, с оглед правата и интересите си.**********

След като се убедих в самоличността, дееспособността и представителната власт на страните, че дарителите са собственици на даряваните недвижими имоти и че същите нямат непогасени публични, държавни и общински задължения, нямат наложена обезпечителна мярка по Закона за отнемане в полза на държавата на имущество придобито от престъпна дейност и че са спазени особените изисквания на закона, и след като страните ми заявиха, че нямат други документи от значение за това дарение, освен представените и подробно описани по-долу, приех представения от страните проект за нотариален акт.**********

След като изясних волята на страните и фактическото положение, запознах ги ясно, и недвусмислено с правните последици на договора, който сключват, актът се прочете на страните, и след одобрението му, се подписа от страните и от мен– Нотариуса.**********

При съставянето на акта бяха представени следните документи: Нотариален акт № 167, том 12, дело 2321, вх.рег. № 3409 от 16.11.2011г. на СВ при РС-Девня; Нотариален акт № 166, том 7, дело 1401, вх.рег. № 2069 от 08.06.2016г. на СВ при РС-Девня; Нотариален акт № 100, том 10, дело 1879, вх.рег. № 2658 от 09.09.2011г. на СВ при РС-Девня; Нотариален акт № 69, том 9, дело 1713, вх.рег. № 2884 от 01.10.2015г. на СВ при РС-Девня; Нотариален акт № 184, том 9, дело 1571, вх.рег. № 2739 от 06.10.2010г. на СВ при РС-Девня; Нотариален акт № 166, том 12, дело 2320, вх.рег. № 3408 от 16.11.2011г. на СВ при РС-Девня; Нотариален акт № 97, том 4, дело 701, вх.рег. № 1224 от 20.04.2012г. на СВ при РС-Девня; Нотариален акт № 66, том 9, дело 1649, вх.рег. № 2338 от 04.08.2011г. на СВ при РС-Девня; Нотариален акт № 87, том 3, дело 503, вх.рег. № 923 от 25.04.2017г. на СВ при РС-Девня; Нотариален акт № 151, том 7, дело 1341, вх.рег. № 1922 от 29.06.2011г. на СВ при РС-Девня; Нотариален акт № 77, том 9, дело 1656, вх.рег. № 2346 от 05.08.2011г. на СВ при РС-Девня; Нотариален акт № 3, том 2, дело 210, вх.рег. № 921 от 05.04.2001г. на СВ при РС-Девня; Нотариален акт № 172, том 7, дело 1408, вх.рег. № 2089 от 09.06.2016г. на СВ при РС-Девня; Нотариален акт № 66, том 12, дело 2617, вх.рег. № 3614 от 07.11.2008г. на СВ при РС-Девня; Нотариален акт № 136, том 9, дело 1280, вх.рег. № 2668 от 17.09.2009г. на СВ при РС-Девня; Нотариален акт № 162, том 10, дело 1938, вх.рег. № 2740 от 15.09.2011г. на СВ при РС-Девня; Нотариален акт № 120, том 7, дело 1314, вх.рег. № 3024 от 12.07.2013г. на СВ при РС-Девня; Нотариален акт № 169, том 10, дело 1947, вх.рег. № 3217 от 09.10.2012г. на СВ при РС-Девня; Скици с изх. № 15-476317, 15-476303, № 15-476292, № 15-476273, № 15-476277, № 15-476283, № 15-610020, № 15-476114, № 15-476125, № 15-476094, № 15-476107, № 15-476098, № 15-476117, № 15-476017, № 15-476025, № 15-476041, № 15-476055, № 15-476048, № 15-476034, издадени на 05.05.2021г., № 15-591198, № 15-591201, издадени на 03.06.2021г., № 15-610009, издадена на 08.06.2021г., № 15-627000, № 15-627023, издадени на 11.06.2021г., № 15-702026 и № 15-702018, издадени на 29.06.2021г. от СГКК–гр.Варна; Удостоверения за данъчна оценка с изх. № 5307000903, № 5307000902, 5307000901, 5307000867, 5307000864, 5307000865, 5307000863, 5307000887, 5307000886, 5307000891, 5307000888, 5307000889, 5307000890, 5307000884, 5307000885, 5307000883, 5307000882, 5307000876, 5307000878, 5307000874, 5307000875, 5307000879, 5307000880, 5307000881, издадени на 15.06.2021г. и № 5307001150 и № 5307001149, изд. на 12.07.2021г. от Отдел „МДТНП" при Община Вълчи дол; Декларации по чл. 25 ал.8 от ЗННД и по чл. 264 ал. 1 от ДОПК; Квитанция за платена такса вписване.**********

ДАРИТЕЛИ:

1. Добромир Йорданов Вълчев

2. Желязка Трендафилова Вълчева

ДАРЕН: Желязка Трендафилова Вълчева

/пълномощник/

НОТАРИУС:

НОТАРИУС № 465 * Велин Мейстеров * Район на действие Р.С. ДЕВНЯ * РЕПУБЛИКА БЪЛГАРИЯ

Нотариална такса по ЗННД
материален интерес:
29 714,20 лв.
..... 318,21 .....лв.
.....10,00.....лв.
.....лв.
.....г.
.....2021.....г.
....328,21..... лв.

Вписване по ЗС/ПВ
Служба по вписванията
Вх. рег. №1757 дв.вх.№1744 от 15.07.21г.
Акт №57 том 6 дело 1058/2021г.
Партидна книга: том..... стр.....
№ по имотна партида.....11.....
Такса за вписване по ЗДТ .....29.....лв.
Кв. № .....от .....г.
СЪДИЯ ПО ВПИСВАНИЯТА:
.....

Агентция по вписванията • Девня •
Служба по вписванията

НОТАРИАЛЕН АКТ
ЗА ДАРЕНИЕ НА НЕДВИЖИМИ ИМОТИ

№ 2 том IV рег. № 3294 дело № 533 от 15.07.2021год.

Днес, 15.07.2021 год. /петнадесети юли две хиляди двадесет и първа година/, пред мен, **Велин Майсторов-** Нотариус с район на действие Районен Съд гр. Девня, вписан в регистъра на Нотариалната камара под № 465 в кантората ми в гр. Девня, се явиха от една страна: **Добромир Йорданов Вълчев, ЕГН** [redacted], притежаващ лична карта № [redacted], изд. на 12.09.2018г. от МВР-Варна, постоянен адрес: обл. Варна, общ. Вълчи дол, гр. Вълчи дол, ул. "Оборище" № 19 и **Желязка Трендафилова Вълчева, ЕГН** [redacted] притежаваща лична карта № [redacted], изд. на 12.05.2021г. от МВР-Варна, Постоянен адрес: обл. Варна, общ. Вълчи дол, гр. Вълчи дол, ул. "Оборище" № 19, като **Дарители** и от друга страна Желязка Трендафилова Вълчева, ЕГН [redacted] притежаващ лична карта № [redacted], изд. на 12.05.2021г. от МВР-Варна, постоянен адрес: обл. Варна, общ. Вълчи дол, гр. Вълчи дол, ул. "Оборище" № 19, **като пълномощник на Дарения Катина Добромирова Йорданова, ЕГН** [redacted] притежаваща лична карта № [redacted], изд. на 25.02.2015, от МВР-Варна, постоянен адрес: обл. Варна, общ. Варна, гр. Варна, ж.к. "Чайка" № 98, вх. 2, ет. 2, ап. № 6, редовно упълномощена с пълномощно с удостоверен подпис с рег. № 3061 и удостоверено съдържание с рег. № 3062, том 1, акт 122 на 01.07.2021г. по описа на Велин Майсторов- Нотариус с рег. № 465 на НК и район на действие РС Девня и след като се уверих в тяхната самоличност, дееспособност и представителна власт, същите ми заявиха, че сключват следния договор:**********

I. Добромир Йорданов Вълчев и Желязка Трендафилова Вълчева ДАРЯВАТ на дъщеря си Катина Добромирова Йорданова, представлявана от пълномощника си Желязка Трендафилова Вълчева, собствените си недвижими имоти, придобити чрез покупко-продажба и в режим на СИО и чрез замяна, а именно:**********

1. ПОЗЕМЛЕН ИМОТ с идентификатор 48524.44.13 (четири осем пет две четири точка четири четири точка едно три) по кадастралната карта и кадастралните регистри на **с. Михалич,** общ. Вълчи дол, обл. Варна, одобрена със Заповед РД-18-79/28.07.2016г. на Изп. директор на АГКК, адрес на поземления имот: местност **„Могилите”,** с площ от **4 000 кв.м** (четири хиляди квадратни метра), с трайно предназначение на територията: **Земеделска,** с начин на трайно ползване: **Нива,** категория на земята: **Четвърта,** предишен идентификатор: **няма,** номер по предходен план: **044013,** при съседи: 48524.44.12, 48524.44.34, 48524.44.14, 48524.43.67.********

2. ПОЗЕМЛЕН ИМОТ с идентификатор 48524.22.49 (четири осем пет две четири точка две две точка четири девет) по кадастралната карта и кадастралните регистри на **с. Михалич**, общ. Вълчи дол, обл. Варна, одобрена със Заповед РД-18-79/ 28.07.2016г. на Изп. директор на АГКК, последно изменение на кадастралната карта и кадастралните регистри, засягащо поземления имот е от 24.10.2017г., адрес на поземления имот: местност **„Боз бозан”,** с площ от **9 567 кв.м** (девет хиляди петстотин шестдесет и седем квадратни метра), с трайно предназначение на територията: **Земеделска,** с начин на трайно ползване: **Нива,** категория на земята: **Трета,** предишен идентификатор: **няма,** номер по предходен план: **022049,** при съседи: 48524.22.48, 48524.22.33, 48524.22.32, 48524.22.31, 48524.22.18, 48524.21.39.**********

3. ПОЗЕМЛЕН ИМОТ с идентификатор 48524.11.14 (четири осем пет две четири точка едно едно точка едно четири) по кадастралната карта и кадастралните регистри на **с. Михалич**, общ. Вълчи дол, обл. Варна, одобрена със Заповед РД-18-79/ 28.07.2016г. на Изп. директор на АГКК, адрес на поземления имот: местност **„Бостанлък”,** с площ от **5 866 кв.м** (пет хиляди осемстотин шестдесет и шест квадратни метра), с трайно предназначение на територията: **Земеделска,** с начин на трайно ползване: **Нива,** категория на земята: **Трета,** предишен идентификатор: **няма,** номер по предходен план: **011014,** при съседи: 48524.11.13, 48524.11.37, 48524.11.15, 48524.11.3.*

4. ПОЗЕМЛЕН ИМОТ с идентификатор 35506.4.72 (три пет пет нула шест точка четири

точка седем две) по кадастралната карта и кадастралните регистри на **с. Калоян**, общ. Вълчи дол, обл. Варна, одобрена със Заповед РД-18-78/28.07.2016г. на Изп. директор на АГКК, адрес на поземления имот: местност **„Бостанлък"**, с площ от **7 098 кв.м** (седем хиляди деветдесет и осем квадратни метра), с трайно предназначение на територията: **Земеделска,** с начин на трайно ползване: **Нива,** категория на земята: **Трета,** предишен идентификатор: **няма,** номер по предходен план: **004072,** при съседи: 35506.4.71, 35506.4.82, 35506.4.109 и 35506.4.73.**********

5. ПОЗЕМЛЕН ИМОТ с идентификатор 35506.6.40 (три пет пет нула шест точка шест точка четири нула) по кадастралната карта и кадастралните регистри на **с. Калоян**, общ. Вълчи дол, обл. Варна, одобрена със Заповед РД-18-78/28.07.2016г. на Изп. директор на АГКК, адрес на поземления имот: местност **„Инжа кору"**, с площ от **6 064 кв.м** (шест хиляди шестдесет и четири квадратни метра), с трайно предназначение на територията: **Земеделска,** с начин на трайно ползване: **Нива,** категория на земята: **Трета,** предишен идентификатор: **няма,** номер по предходен план: **006040,** при съседи: 35506.6.2, 35506.6.41, 35506.6.9 и 35506.6.17.**********

6. ПОЗЕМЛЕН ИМОТ с идентификатор 35506.9.9 (три пет пет нула шест точка девет точка девет) по кадастралната карта и кадастралните регистри на **с. Калоян**, общ. Вълчи дол, обл. Варна, одобрена със Заповед РД-18-78/28.07.2016г. на Изп. директор на АГКК, адрес на поземления имот: местност **„Килика"**, с площ от **12 103 кв.м** (дванадесет хиляди сто и три квадратни метра), с трайно предназначение на територията: **Земеделска,** с начин на трайно ползване: **Нива,** категория на земята: **Трета,** предишен идентификатор: **няма,** номер по предходен план: **009009,** при съседи: 35506.9.10, 35506.9.34, 35506.9.11, 35506.9.12, 35506.9.43, 35506.9.42, 35506.9.41, 35506.9.40, 35506.9.39.**********

7. ПОЗЕМЛЕН ИМОТ с идентификатор 35506.6.41 (три пет пет нула шест точка шест точка четири едно) по кадастралната карта и кадастралните регистри на **с. Калоян**, общ. Вълчи дол, обл. Варна, одобрена със Заповед РД-18-78/28.07.2016г. на Изп. директор на АГКК, адрес на поземления имот: местност **„Инжа кору"**, с площ от **6 064 кв.м** (шест хиляди шестдесет и четири квадратни метра), с трайно предназначение на територията: **Земеделска,** с начин на трайно ползване: **Нива,** категория на земята: **Трета,** предишен идентификатор: **няма,** номер по предходен план: **006041,** при съседи: 35506.6.2, 35506.6.42, 35506.6.9 и 35506.6.40.**********

8. ПОЗЕМЛЕН ИМОТ с идентификатор 32442.28.39 /три две четири четири две точка две осем точка три девет/ по кадастралната карта и кадастралните регистри на **с. Изворник**, община Вълчи дол, област Варна, одобрена със Заповед № РД-18-77 от 28.07.2016г. на Изп. директор на АГКК, адрес на поземления имот: местност „**Бюлюкляр**", с площ от **6 702 кв.м** /шест хиляди седемстотин и два квадратни метра/, трайно предназначение на територията: **Земеделска**, с начин на трайно ползване: **Нива**, категория на земята: **Трета**, предишен идентификатор: няма, номер по предходен план: **028039**, при съседи: 32442.28.34, 32442.27.51, 32442.28.40 и 32442.28.38.*******

9. ПОЗЕМЛЕН ИМОТ с идентификатор 32442.32.11 /три две четири четири две точка три две точка едно едно/ по кадастралната карта и кадастралните регистри на **с. Изворник**, община Вълчи дол, област Варна, одобрени със Заповед № РД-18-77 от 28.07.2016г. на Изп. директор на АГКК, последно изменение на кадастралната карта и кадастралните регистри, засягащо поземления имот е от 06.07.2017г., адрес на поземления имот: местност „**Кавак екини**", с площ от **9 998 кв.м** /девет хиляди деветстотин деветдесет и осем квадратни метра/, трайно предназначение на територията: **Земеделска**, с начин на трайно ползване: **Нива**, категория на земята: **Четвърта**, предишен идентификатор: няма, номер по предходен план: **032011**, при съседи: 32442.32.27, 32442.32.12, 32442.31.46, 32442.32.24.**********

10. ПОЗЕМЛЕН ИМОТ с идентификатор 32442.18.16 /три две четири четири две точка едно осем точка едно шест/ по кадастралната карта и кадастралните регистри на **с. Изворник**, община Вълчи дол, област Варна, одобрени със Заповед № РД-18-77 от 28.07.2016г. на Изп. директор на АГКК, адрес на поземления имот: местност „**Бостан алан**", с площ от **14 395 кв.м** /четиринадесет хиляди триста деветдесет и пет квадратни метра/, трайно предназначение на територията: **Земеделска**, с начин на трайно ползване: **Нива**, категория на земята: **Трета**, предишен идентификатор: няма, номер по предходен план: **018016**, при съседи: 32442.18.21, № 32442.18.26, № 32442.18.27, № 32442.18.2, № 32442.18.1;**********

11. ПОЗЕМЛЕН ИМОТ с идентификатор 32442.28.38 /три две четири четири две точка две осем точка три осем/ по кадастралната карта и кадастралните регистри на **с. Изворник**, община Вълчи дол, област Варна, одобрени със Заповед № РД-18-77 от 28.07.2016г. на Изп. директор на АГКК, адрес на поземления имот: местност „**Бюлюкляр**", с площ от **6 703 кв.м** /шест хиляди седемстотин и три квадратни метра/, трайно предназначение на територията: **Земеделска**, с начин на трайно ползване: **Нива**, категория на земята: **Трета**, предишен идентификатор: няма, номер по предходен план: **028038**, при граници: 32442.28.34, 32442.27.51, 32442.28.39, 32442.28.29, 32442.28.28 и 32442.28.27;**********

12. ПОЗЕМЛЕН ИМОТ с идентификатор 32442.24.37 /три две четири четири две точка две четири точка три седем/ по кадастралната карта и кадастралните регистри на **с. Изворник**, община Вълчи дол, област Варна, одобрени със Заповед № РД-18-77 от 28.07.2016г. на Изп.

директор на АГКК, адрес на поземления имот: местност „**Чукур кору**”, с площ от **5 480 кв.м** /пет хиляди четиристотин и осемдесет квадратни метра/, трайно предназначение на територията: **Земеделска**, с начин на трайно ползване: **Нива**, категория на земята: **Трета**, предишен идентификатор: няма, номер по предходен план: **024037**, при съседи 32442.24.23, 32442.24.24, 32442.24.38, 32442.14.129, 32442.24.8;**********

13. ПОЗЕМЛЕН ИМОТ с идентификатор 32442.30.20 /три две четири четири две точка три нула точка две нула/ по кадастралната карта и кадастралните регистри на **с. Изворник**, община Вълчи дол, област Варна, одобрени със Заповед № РД-18-77 от 28.07.2016г. на Изп. директор на АГКК, адрес на поземления имот: местност „**Кавак екини**”, с площ от **12 371 кв.м** /дванадесет хиляди триста седемдесет и един квадратни метра/, трайно предназначение на територията: **Земеделска**, с начин на трайно ползване: **Нива**, категория на земята: **Трета**, предишен идентификатор: няма, номер по предходен план: **030020**, при съседи: 32442.30.19, 21645.5.50, 32442.30.21, 32442.30.7;**********

14. ПОЗЕМЛЕН ИМОТ с идентификатор 21717.15.17 /две едно седем едно седем точка едно пет точка едно седем/ по кадастралната карта и кадастралните регистри на **с. Добротич**, общ. Вълчи дол, обл. Варна, одобрени със Заповед РД-18-73/28.07.2016г. на Изп. директор на АГКК, адрес на поземления имот: местност **„Даа екенли”**, с площ от **4 120 кв.м** /четири хиляди сто и двадесет квадратни метра/, с трайно предназначение на територията: **Земеделска**, с начин на трайно ползване: **Нива**, категория на земята: **Трета**, предишен идентификатор: **няма**, номер по предходен план: **015017**, при граници: 21717.15.16, 21717.15.29, 21717.15.28, 21717.15.3, 21717.15.18.**********

15. ПОЗЕМЛЕН ИМОТ с идентификатор 21717.38.8 /две едно седем едно седем точка три осем точка осем/ по кадастралната карта и кадастралните регистри на **с. Добротич**, общ. Вълчи дол, обл. Варна, одобрени със Заповед РД-18-73/28.07.2016г. на Изп. директор на АГКК, последно изменение на кадастралната карта и кадастралните регистри, засягащо поземления имот е от 14.09.2017г., адрес на поземления имот: местност **„Енели ардъ”**, с площ от **9 999 кв.м** /девет хиляди деветстотин деветдесет и девет квадратни метра/, с трайно предназначение на територията: **Земеделска**, с начин на трайно ползване: **Нива**, категория на земята: **Трета**, предишен идентификатор: **няма**, номер по предходен план: **038008**, при съседи: 21645.33.2, 21717.38.18, 21717.40.21 и 21717.38.7.**********

16. ПОЗЕМЛЕН ИМОТ с идентификатор 21717.12.26 /две едно седем едно седем точка едно две точка две шест/ по кадастралната карта и кадастралните регистри на **с. Добротич**, общ. Вълчи дол, обл. Варна, одобрени със Заповед РД-18-73/28.07.2016г. на Изп. директор на АГКК, адрес на поземления имот: местност **„Даа екенли”**, с площ от **4 419 кв.м** /четири хиляди четиристотин и деветнадесет квадратни метра/, с трайно предназначение на територията: **Земеделска**, с начин на трайно ползване: **Нива**, категория на земята: **Трета**, предишен идентификатор: **няма**, номер по предходен план: **012026**, при граници: 21717.12.25, 21717.12.7, 21717.12.19, 21717.12.5 и 21717.12.27.**********

17. ПОЗЕМЛЕН ИМОТ с идентификатор 21717.12.25 /две едно седем едно седем точка едно две точка две пет/ по кадастралната карта и кадастралните регистри на **с. Добротич**, общ. Вълчи дол, обл. Варна, одобрени със Заповед РД-18-73/28.07.2016г. на Изп. директор на АГКК, последно изменение на кадастралната карта и кадастралните регистри, засягащо поземления имот е от 17.10.2019г., адрес на поземления имот: **местност „Даа екенли”**, с площ, съгласно скица и удостоверение за данъчна оценка, от **580 кв.м** /петстотин и осемдесет квадратни метра/, с трайно предназначение на територията: **Урбанизирана**, с начин на трайно ползване: **За електроенергийно производство**, предишен идентификатор: **няма**, номер по предходен план: **012006**, при съседи: 21717.12.26, 21717.12.27;**********

18. ПОЗЕМЛЕН ИМОТ с идентификатор 21717.11.31 /две едно седем едно седем точка едно едно точка три едно/ по кадастралната карта и кадастралните регистри на **с. Добротич**, общ. Вълчи дол, обл. Варна, одобрени със Заповед РД-18-73/28.07.2016г. на Изп. директор на АГКК, адрес на поземления имот: местност **„Даа екенли”**, с площ от **15 978 кв.м** /петнадесет хиляди деветстотин седемдесет и осем квадратни метра/, с трайно предназначение на територията: **Земеделска**, с начин на трайно ползване: **Нива**, категория на земята: **Трета**, предишен идентификатор: **няма**, номер по предходен план: **011031**, при съседи: 21717.11.30, 21645.21.82, 21717.11.3, 21717.11.26, 21717.11.28, 21717.11.1.**********

19. ПОЗЕМЛЕН ИМОТ с идентификатор 21717.11.30 /две едно седем едно седем точка едно едно точка три нула/ по кадастралната карта и кадастралните регистри на **с. Добротич**, общ. Вълчи дол, обл. Варна, одобрени със Заповед РД-18-73/28.07.2016г. на Изп. директор на АГКК, последно изменение на кадастралната карта и кадастралните регистри, засягащо поземления имот е от 27.06.2019г., адрес на поземления имот: **местност „Даа екенли”**, с площ, съгласно скица и удостоверение за данъчна оценка, от **520 кв.м** /петстотин и двадесет квадратни метра/, с трайно предназначение на територията: **Урбанизирана**, с начин на трайно ползване: **За електроенергийно производство**, предишен идентификатор: **няма**, номер по предходен план:

011002, при съседи: 21645.21.82, 21717.11.31;**********

20. ПОЗЕМЛЕН ИМОТ с идентификатор 27629.34.39 /две седем шест две девет точка три четири точка три девет/ по кадастралната карта и кадастралните регистри на **с. Есеница**, община Вълчи дол, област Варна, одобрени със Заповед № РД-18-74 от 28.07.2016г. на Изп. директор на АГКК, адрес на поземления имот: местност **„Кавaците**", с площ от **4 200 кв.м** /четири хиляди и двеста квадратни метра/, трайно предназначение на територията: **Земеделска,** с начин на трайно ползване: **Нива,** категория на земята: **Трета,** предишен идентификатор: **няма,** номер по предходен план: **034039,** при съседи: 27629.34.25, 27629.34.48, 27629.34.40.**********

21. ПОЗЕМЛЕН ИМОТ с идентификатор 27629.15.15 /две седем шест две девет точка едно пет точка едно пет/ по кадастралната карта и кадастралните регистри на **с. Есеница**, община Вълчи дол, област Варна, одобрени със Заповед № РД-18-74 от 28.07.2016г. на Изп. директор на АГКК, адрес на поземления имот: местност **„Геровски път**", с площ от **9 342 кв.м** /девет хиляди триста четиридесет и два квадратни метра/, трайно предназначение на територията: **Земеделска,** с начин на трайно ползване: **Нива,** категория на земята: **Трета,** предишен идентификатор: **няма,** номер по предходен план: **015015,** при граници: 27629.15.12, 27629.15.16, 27629.15.14, 27629.15.40;**********

22. ПОЗЕМЛЕН ИМОТ с идентификатор 27629.44.35 /две седем шест две девет точка четири четири точка три пет/ по кадастралната карта и кадастралните регистри на **с. Есеница**, община Вълчи дол, област Варна, одобрени със Заповед № РД-18-74 от 28.07.2016г. на Изп. директор на АГКК, местност **„Сулжа-водоемите**", с площ от **11 138 кв.м** /единадесет хиляди сто тридесет и осем квадратни метра/, трайно предназначение на територията: **Земеделска,** с начин на трайно ползване: **Нива,** категория на земята: **Трета,** предишен идентификатор: **няма,** номер по предходен план: **044035,** при съседи 27629.15.166, 27629.44.40, 27629.44.17, 27629.44.16, 27629.44.15, 27629.44.19, 27629.44.36.**********

23. ПОЗЕМЛЕН ИМОТ с идентификатор 27629.44.36 /две седем шест две девет точка четири четири точка три шест/ по кадастралната карта и кадастралните регистри на **с. Есеница**, община Вълчи дол, област Варна, одобрени със Заповед № РД-18-74 от 28.07.2016г. на Изп. директор на АГКК, адрес на поземления имот: местност **„Сулжа-водоемите**", с площ от **6 664 кв.м** /шест хиляди шестстотин шестдесет и четири квадратни метра/, трайно предназначение на територията: **Земеделска,** с начин на трайно ползване: **Нива,** категория на земята: **Трета,** предишен идентификатор: **няма,** номер по предходен план: **044036,** при съседи: 21645.15.166, 27629.44.35, 27629.44.19, 27629.44.38;**********

24. ПОЗЕМЛЕН ИМОТ с идентификатор 27629.34.40 /две седем шест две девет точка три четири точка четири нула/ по кадастралната карта и кадастралните регистри на **с. Есеница**, община Вълчи дол, област Варна, одобрени със Заповед № РД-18-74 от 28.07.2016г. на Изп. директор на АГКК, последно изменение на кадастралната карта и кадастралните регистри, засягащо поземления имот е от 06.07.2017г., адрес на поземления имот: местност **„Кавaците**", с площ от **9 754 кв.м** /девет хиляди седемстотин петдесет и четири квадратни метра/, трайно предназначение на територията: **Земеделска,** с начин на трайно ползване: **Нива,** категория на земята: **Трета,** предишен идентификатор: **няма,** номер по предходен план: **034040,** при съседи: 27629.34.39, 27629.34.48, 27629.34.25, 27629.34.44, 27629.34.33.**********

25. ПОЗЕМЛЕН ИМОТ с идентификатор 27629.21.33 /две седем шест две девет точка две едно точка три три/ по кадастралната карта и кадастралните регистри на **с. Есеница**, община Вълчи дол, област Варна, одобрени със Заповед № РД-18-74 от 28.07.2016г. на Изп. директор на АГКК, последно изменение на кадастралната карта и кадастралните регистри, засягащо поземления имот е от 06.07.2017г., адрес на поземления имот: местност **„Челиклия**", с площ от **10 002 кв.м** /десет хиляди и два квадратни метра/, трайно предназначение на територията: **Земеделска,** с начин на трайно ползване: **Нива,** категория на земята: **Трета,** предишен идентификатор: **няма,** номер по предходен план: **021033,** при съседи: 27629.21.43, 27629.21.32, 27629.21.34, 27629.21.35;**********

26. ПОЗЕМЛЕН ИМОТ с идентификатор 27629.13.23 /две седем шест две девет точка едно три точка две три/ по кадастралната карта и кадастралните регистри на **с. Есеница**, община Вълчи дол, област Варна, одобрени със Заповед № РД-18-74 от 28.07.2016г. на Изп. директор на АГКК, адрес на поземления имот: местност **„Геровски път**", с площ на имота от **27 999 кв.м** /двадесет и седем хиляди деветстотин деветдесет и девет квадратни метра/, трайно предназначение на територията: **Земеделска,** с начин на трайно ползване: **Нива,** категория на земята: **Трета,** предишен идентификатор: **няма,** номер по предходен план: **013023,** при съседи: 27629.13.45, 27629.13.62, 27629.13.46, 27629.13.53, 27629.13.6, 27629.13.5, 27629.13.52, 27629.13.51.**********

Дарителите Добромир Йорданов Вълчев и Желязка Трендафилова Вълчева си запазват правото да получават рентата за даряваните недвижими имоти до края на живота си.****

Общата данъчна оценка на имотите, описани по-горе е 29 714,20 лв. /двадесет и девет хиляди седемстотин и четиринадесет лева и двадесет стотинки/.**********

II. Дарената, **Катина Добромирова Йорданова,** представлявана от пълномощника си Желязка Трендафилова Вълчева, заяви, че е съгласна и приема с благодарност направеното дарение на недвижими имоти, посочени в т. I от настоящия договор при условието на запазено пожизнено право за получаване на рента за даряваните имоти за **Добромир Йорданов Вълчев и за Желязка Трендафилова Вълчева**.**********

Участващите в нотариалното производство заявиха, че са съгласни с всички клаузи на договора за дарение и са запознати ясно и недвусмислено с правните му последици, с оглед правата и интересите си.**********

След като се убедих в самоличността, дееспособността и представителната власт на страните, че дарителите са собственици на даряваните недвижими имоти и че същите нямат непогасени публични, държавни и общински задължения, нямат наложена обезпечителна мярка по Закона за отнемане в полза на държавата на имущество придобито от престъпна дейност и че са спазени особените изисквания на закона, и след като страните ми заявиха, че нямат други документи от значение за това дарение, освен представените и подробно описани по-долу, приех представения от страните проект за нотариален акт.**********

След като изясних волята на страните и фактическото положение, запознах ги ясно, и недвусмислено с правните последици на договора, който сключват, актът се прочете на страните, и след одобрението му, се подписа от страните и от мен– Нотариуса.**********

При съставянето на акта бяха представени следните документи: Нотариален акт № 167, том 12, дело 2321, вх.рег. № 3409 от 16.11.2011г. на СВ при РС-Девня; Нотариален акт № 166, том 7, дело 1401, вх.рег. № 2069 от 08.06.2016г. на СВ при РС-Девня; Нотариален акт № 100, том 10, дело 1879, вх.рег. № 2658 от 09.09.2011г. на СВ при РС-Девня; Нотариален акт № 69, том 9, дело 1713, вх.рег. № 2884 от 01.10.2015г. на СВ при РС-Девня; Нотариален акт № 184, том 9, дело 1571, вх.рег. № 2739 от 06.10.2010г. на СВ при РС-Девня; Нотариален акт № 166, том 12, дело 2320, вх.рег. № 3408 от 16.11.2011г. на СВ при РС-Девня; Нотариален акт № 97, том 4, дело 701, вх.рег. № 1224 от 20.04.2012г. на СВ при РС-Девня; Нотариален акт № 66, том 9, дело 1649, вх.рег. № 2338 от 04.08.2011г. на СВ при РС-Девня; Нотариален акт № 87, том 3, дело 503, вх.рег. № 923 от 25.04.2017г. на СВ при РС-Девня; Нотариален акт № 151, том 7, дело 1341, вх.рег. № 1922 от 29.06.2011г. на СВ при РС-Девня; Нотариален акт № 77, том 9, дело 1656, вх.рег. № 2346 от 05.08.2011г. на СВ при РС-Девня; Нотариален акт № 3, том 2, дело 210, вх.рег. № 921 от 05.04.2001г. на СВ при РС-Девня; Нотариален акт № 172, том 7, дело 1408, вх.рег. № 2089 от 09.06.2016г. на СВ при РС-Девня; Нотариален акт № 66, том 12, дело 2617, вх.рег. № 3614 от 07.11.2008г. на СВ при РС-Девня; Нотариален акт № 136, том 9, дело 1280, вх.рег. № 2668 от 17.09.2009г. на СВ при РС-Девня; Нотариален акт № 162, том 10, дело 1938, вх.рег. № 2740 от 15.09.2011г. на СВ при РС-Девня; Нотариален акт № 120, том 7, дело 1314, вх.рег. № 3024 от 12.07.2013г. на СВ при РС-Девня; Нотариален акт № 169, том 10, дело 1947, вх.рег. № 3217 от 09.10.2012г. на СВ при РС-Девня; Скици с изх. № 15-476317, 15-476303, № 15-476292, № 15-476273, № 15-476277, № 15-476283, № 15-610020, № 15-476114, № 15-476125, № 15-476094, № 15-476107, № 15-476098, № 15-476117, № 15-476017, № 15-476025, № 15-476041, № 15-476055, № 15-476048, № 15-476034, издадени на 05.05.2021г., № 15-591198, № 15-591201, издадени на 03.06.2021г., № 15-610009, издадена на 08.06.2021г., № 15-627000, № 15-627023, издадени на 11.06.2021г., № 15-702026 и № 15-702018, издадени на 29.06.2021г. от СГКК–гр.Варна; Удостоверения за данъчна оценка с изх. № 5307000903, № 5307000902, 5307000901, 5307000867, 5307000864, 5307000865, 5307000863, 5307000887, 5307000886, 5307000891, 5307000888, 5307000889, 5307000890, 5307000884, 5307000885, 5307000883, 5307000882, 5307000876, 5307000878, 5307000874, 5307000875, 5307000879, 5307000880, 5307000881, издадени на 15.06.2021г. и № 5307001150 и № 5307001149, изд. на 12.07.2021г. от Отдел „МДТНП" при Община Вълчи дол; Декларации по чл. 25 ал.8 от ЗННД и по чл. 264 ал. 1 от ДОПК; Квитанция за платена такса вписване.**********

ДАРИТЕЛИ:

1. Добромир Йорданов Вълчев

2. Желязка Трендафилова Вълчева

ДАРЕН: Желязка Трендафилова Вълчева

/пълномощник/

НОТАРИУС:

НОТАРИУС № 465 * Велин Мейстеров * Район на действие Р.С. ДЕВНЯ * РЕПУБЛИКА БЪЛГАРИЯ

НОТАРИУС № 465 Велин Майсторов Район на действие РС Девня РЕПУБЛИКА БЪЛГАРИЯ

Такса по ЗННД
Материален интерес:
36 091,30 лв.
..... 369,23.....лв.
.....10,00.....лв.
.....лв.
.....от.....г.
.....от.....2021.....г.
Всичко: .....379,23..... лв.

Вписване по ЗС/ПВ
Служба по вписванията
Вх. рег. № 1903 дв.вх.№ 1890 от 29.07.21 г.
Акт №.143.....том.6.....дело 1146...../2021г.
Партидна книга: том..... стр.....
№ по имотна партида..... 09
Такса за вписване по ЗДТ .....36.....лв.
Кв. № .....от .....г.
СЪДИЯ ПО ВПИСВАНИЯТА:
.....

Служба по вписванията

НОТАРИАЛЕН АКТ
ЗА ДАРЕНИЕ НА НЕДВИЖИМ ИМОТ

№ 59 том IV рег. № 3643 дело № 575 от 29.07.2021год.

Днес, 29.07.2021 год. /двадесет и девети юли две хиляди двадесет и първа година/, пред мен, Полина Спасова –помощник-нотариус по заместване при **Велин Майсторов-** Нотариус с район на действие Районен Съд гр. Девня, вписан в регистъра на Нотариалната камара под № 465 в кантората ми в гр. Девня, се явиха от една страна: **Данаил Добромиров Йорданов, ЕГН** [redacted], притежаващ лична карта [redacted] изд. на 02.08.2011, от МВР–Варна, постоянен адрес: обл. Варна, общ. Вълчи дол, гр. Вълчи дол, ул. "Оборище" № 19, като **Дарител** и от друга страна: Желязка Трендафилова Вълчева [redacted] притежаващ лична карта № [redacted] изд. на 12.05.2021г. от МВР-Варна, постоянен адрес: обл. Варна, общ. Вълчи дол, гр. Вълчи дол, ул. "Оборище" № 19, **като пълномощник на Дарения Катина Добромирова Йорданова, ЕГН** [redacted] притежаваща лична карта № [redacted] на 25.02.2015, от МВР-Варна, постоянен адрес: обл. Варна, общ. Варна, гр. Варна, ж.к. "Чайка" № 98, вх. 2, ет. 2, ап. № 6, редовно упълномощена с пълномощно с удостоверен подпис с рег. № 3061 и удостоверено съдържание с рег. № 3062, том 1, акт 122 на 01.07.2021г. по описа на Велин Майсторов- Нотариус с рег. № 465 на НК и район на действие РС Девня и след като се уверих в тяхната самоличност, дееспособност и представителна власт, същите ми заявиха, че сключват следния договор:*******

I. Данаил Добромиров Йорданов ДАРЯВА на сестра си Катина Добромирова Йорданова, представлявана от пълномощника си Желязка Трендафилова Вълчева, собствените си недвижими имоти, придобити чрез дарение, покупко-продажба и в лична собственост, а именно:**********

1. ПОЗЕМЛЕН ИМОТ с идентификатор 32860.36.18 /три две осем шест нула точка три шест точка едно осем/ по кадастралната карта и кадастралните регистри на **с. Искър**, общ. Вълчи дол, обл. Варна, одобрени със Заповед РД-18-76 от 28.07.2016г. на Изп. директор на АГКК, последно изменение на кадастралната карта и кадастралните регистри, засягащо поземления имот е от 26.11.2019г., адрес на поземления имот: местност **„Дренака"**, с площ от **7 739 кв.м** /седем хиляди седемстотин тридесет и девет квадратни метра/, с трайно предназначение на територията: **Земеделска**, с начин на трайно ползване: **Нива**, категория на земята: **Трета**, предишен идентификатор: **няма**, номер по предходен план: **036018**, при граници на имота: имоти с идентификатори 32860.36.19, 32860.36.34, 32860.36.33, 32860.36.17, 32860.36.35, 32860.36.36.****

2. ПОЗЕМЛЕН ИМОТ с идентификатор 32860.42.13 /три две осем шест нула точка четири две точка едно три/ по кадастралната карта и кадастралните регистри на **с. Искър**, общ. Вълчи дол, обл. Варна, одобрени със Заповед РД-18-76 от 28.07.2016г. на Изп. директор на АГКК, последно изменение на кадастралната карта и кадастралните регистри, засягащо поземления имот е от 26.11.2019г., адрес на поземления имот: местност **„Тополите"**, с площ от **14 676 кв.м** /четиринадесет хиляди шестстотин седемдесет и шест квадратни метра/, с трайно предназначение на територията: **Земеделска**, с начин на трайно ползване: **Нива**, категория на земята: **Трета**, предишен идентификатор: **няма**, номер по предходен план: **042013**, при граници на имота: имоти с идентификатори 32860.42.7, 32860.43.64, 32860.42.14, 32860.42.5.**********

3. ПОЗЕМЛЕН ИМОТ с идентификатор 32860.38.54 /три две осем шест нула точка три осем

точка пет четири/ по кадастралната карта и кадастралните регистри на **с. Искър**, общ. Вълчи дол, обл. Варна, одобрени със Заповед № РД-18-76 от 28.07.2016г. на Изп. директор на АГКК, последно изменение на кадастралната карта и кадастралните регистри, засягащо поземления имот е от 26.11.2019г., адрес на поземления имот: местност **„Дренака"**, с площ от **12 000 кв.м** /дванадесет хиляди квадратни метра/, с трайно предназначение на територията: **Земеделска**, с начин на трайно ползване: **Нива**, категория на земята: **Трета**, предишен идентификатор: **няма**, номер по предходен план: **038054**, при граници на имота: имоти с идентификатори 32860.38.1, 32860.38.71, 32860.38.53, 32860.38.17.**********

4. ПОЗЕМЛЕН ИМОТ с идентификатор 32860.34.46 /три две осем шест нула точка три четири точка четири шест/ по кадастралната карта и кадастралните регистри на **с. Искър**, общ. Вълчи дол, обл. Варна, одобрени със Заповед РД-18-76 от 28.07.2016г. на Изп. директор на АГКК, последно изменение на кадастралната карта и кадастралните регистри, засягащо поземления имот е от 26.11.2019г., адрес на поземления имот: местност **„Дренака"**, с площ от **22 426 кв.м** /двадесет и две хиляди четиристотин двадесет и шест квадратни метра/, с трайно предназначение на територията: **Земеделска**, с начин на трайно ползване: **Нива**, категория на земята: **Четвърта**, предишен идентификатор: **няма**, номер по предходен план: **034046**, при граници на имота: имоти с идентификатори 32860.34.34, 32860.34.71, 32860.35.56, 32860.34.7, 32860.34.2.**********

5. ПОЗЕМЛЕН ИМОТ с идентификатор 32860.33.24 /три две осем шест нула точка три три точка две четири/ по кадастралната карта и кадастралните регистри на **с. Искър**, общ. Вълчи дол, обл. Варна, одобрени със Заповед РД-18-76 от 28.07.2016г. на Изп. директор на АГКК, последно изменение на кадастралната карта и кадастралните регистри, засягащо поземления имот е от 26.11.2019г., адрес на поземления имот: местност **„Паметника"**, с площ от **19 604 кв.м** /деветнадесет хиляди шестстотин и четири квадратни метра/, с трайно предназначение на територията: **Земеделска**, с начин на трайно ползване: **Нива**, категория на земята: **Четвърта**, предишен идентификатор: **няма**, номер по предходен план: **033024**, при граници на имота: имоти с идентификатори 32860.33.77, 32860.33.23, 32860.33.67, 32860.33.48.**********

6. ПОЗЕМЛЕН ИМОТ с идентификатор 32860.33.10 /три две осем шест нула точка три три точка едно нула/ по кадастралната карта и кадастралните регистри на **с. Искър**, общ. Вълчи дол, обл. Варна, одобрени със Заповед РД-18-76 от 28.07.2016г. на Изп. директор на АГКК, последно изменение на кадастралната карта и кадастралните регистри, засягащо поземления имот е от 26.11.2019г., адрес на поземления имот: местност **„Провадийски път"**, с площ от **9 997 кв.м** /девет хиляди деветстотин деветдесет и седем квадратни метра/, с трайно предназначение на територията: **Земеделска**, с начин на трайно ползване: **Нива**, категория на земята: **Трета**, предишен идентификатор: **няма**, номер по предходен план: **033010**, при граници на имота: имоти с идентификатори 32860.33.11, 32860.33.78, 32860.33.53, 32860.33.76, 32860.33.54.**********

7. ПОЗЕМЛЕН ИМОТ с идентификатор 32860.29.8 /три две осем шест нула точка две девет точка осем/ по кадастралната карта и кадастралните регистри на **с. Искър**, общ. Вълчи дол, обл. Варна, одобрени със Заповед РД-18-76 от 28.07.2016г. на Изп. директор на АГКК, последно изменение на кадастралната карта и кадастралните регистри, засягащо поземления имот е от 26.11.2019г., адрес на поземления имот: местност **„Луковица"**, с площ от **9 998 кв.м** /девет хиляди деветстотин деветдесет и осем квадратни метра/, с трайно предназначение на територията: **Земеделска**, с начин на трайно ползване: **Нива**, категория на земята: **Трета**, предишен идентификатор: **няма**, номер по предходен план: **029008**, при граници на имота: имоти с идентификатори 32860.29.45, 32860.28.36, 32860.29.7, 32860.29.12.**********

8. ПОЗЕМЛЕН ИМОТ с идентификатор 32860.28.2 /три две осем шест нула точка две осем точка две/ по кадастралната карта и кадастралните регистри на **с. Искър**, общ. Вълчи дол, обл. Варна, одобрени със Заповед РД-18-76 от 28.07.2016г. на Изп. директор на АГКК, последно изменение на кадастралната карта и кадастралните регистри, засягащо поземления имот е от 26.11.2019г., адрес на поземления имот: местност **„Луковица"**, с площ от **15 948 кв.м** /петнадесет хиляди деветстотин четиридесет и осем квадратни метра/, с трайно предназначение на територията: **Земеделска**, с начин на трайно ползване: **Нива**, категория на земята: **Трета**, предишен идентификатор: **няма**, номер по предходен план: **028002**, при граници на имота: имоти с идентификатори 32860.28.17, 32860.28.18, 32860.28.3, 32860.28.38, 32860.28.35;**********

9. ПОЗЕМЛЕН ИМОТ с идентификатор 32860.22.2 /три две осем шест нула точка две две точка две/ по кадастралната карта и кадастралните регистри на **с. Искър**, общ. Вълчи дол, обл. Варна, одобрени със Заповед РД-18-76 от 28.07.2016г. на Изп. директор на АГКК, последно изменение на кадастралната карта и кадастралните регистри, засягащо поземления имот е от 26.11.2019г., адрес на поземления имот: местност **„Лозята"**, с площ от **26 999 кв.м** /двадесет и шест хиляди деветстотин деветдесет и девет квадратни метра/, с трайно предназначение на територията: **Земеделска**, с начин на трайно ползване: **Нива**, категория на земята: **Трета**,

предишен идентификатор: **няма**, номер по предходен план: **022002**, при граници на имота: имоти с идентификатори 32860.22.7, 32860.22.6, 32860.22.3, 32860.22.12, 32860.22.1;**********

10. ПОЗЕМЛЕН ИМОТ с идентификатор 32860.44.12 /три две осем шест нула точка четири четири точка едно две/ по кадастралната карта и кадастралните регистри на **с. Искър**, общ. Вълчи дол, обл. Варна, одобрени със Заповед РД-18-76 от 28.07.2016г. на Изп. директор на АГКК, последно изменение на кадастралната карта и кадастралните регистри, засягащо поземления имот е от 26.11.2019г., адрес на поземления имот: местност **„Дренака"**, с площ от **13 995 кв.м** /тринадесет хиляди деветстотин деветдесет и пет квадратни метра/, с трайно предназначение на територията: **Земеделска**, с начин на трайно ползване: **Нива**, категория на земята: **Трета**, предишен идентификатор: **няма**, номер по предходен план: **044012**, при граници на имота: имоти с идентификатори 32860.44.13, 32860.44.34, 32860.44.11, 32860.44.15.**********

11. ПОЗЕМЛЕН ИМОТ с идентификатор 32860.40.13 /три две осем шест нула точка четири нула точка едно три/ по кадастралната карта и кадастралните регистри на **с. Искър**, общ. Вълчи дол, обл. Варна, одобрени със Заповед РД-18-76 от 28.07.2016г. на Изп. директор на АГКК, адрес на поземления имот: местност **„Тополите"**, с площ от **47 995 кв.м** /четиридесет и седем хиляди деветстотин деветдесет и пет квадратни метра/, с трайно предназначение на територията: **Земеделска**, с начин на трайно ползване: **Нива**, категория на земята: **Трета**, предишен идентификатор: **няма**, номер по предходен план: **040013**, при граници на имота: имоти с идентификатори 32860.40.40, 32860.40.12, 32860.40.29, 32860.40.32, 32860.40.39, 32860.40.26.****

12. ПОЗЕМЛЕН ИМОТ с идентификатор 21717.22.6 /две едно седем едно седем точка две две точка шест/ по кадастралната карта и кадастралните регистри на **с. Добротич**, общ. Вълчи дол, обл. Варна, одобрени със Заповед РД-18-73/28.07.2016г. на Изп. директор на АГКК, адрес на поземления имот: местност **„Балабана"**, с площ от **8 000 кв.м** /осем хиляди квадратни метра/, с трайно предназначение на територията: **Земеделска**, с начин на трайно ползване: **Нива**, категория на земята: **Трета**, предишен идентификатор: **няма**, номер по предходен план: **022006**, при граници на имота: имоти с идентификатори 21645.28.92, 21717.22.7, 21717.22.24, 21717.22.25 и 21717.22.5.**********

13. ПОЗЕМЛЕН ИМОТ с идентификатор 21717.45.57 /две едно седем едно седем точка четири пет точка пет седем/ по кадастралната карта и кадастралните регистри на **с. Добротич**, общ. Вълчи дол, обл. Варна, одобрени със Заповед РД-18-73/28.07.2016г. на Изп. директор на АГКК, адрес на поземления имот: местност **„Фъндаклък"**, с площ от **9 479 кв.м** /девет хиляди четиристотин седемдесет и девет квадратни метра/, с трайно предназначение на територията: **Земеделска**, с начин на трайно ползване: **Нива**, категория на земята: **Трета**, предишен идентификатор: **няма**, номер по предходен план: **045047**, при граници на имота: имоти с идентификатори 21717.45.55, 21717.45.13, 21717.45.30, 21717.45.31, 21717.45.11 и 21717.45.46.***

14. ПОЗЕМЛЕН ИМОТ с идентификатор 21717.54.41 /две едно седем едно седем точка пет четири точка четири едно/ по кадастралната карта и кадастралните регистри на **с. Добротич**, общ. Вълчи дол, обл. Варна, одобрени със Заповед РД-18-73/28.07.2016г. на Изп. директор на АГКК, адрес на поземления имот: местност **„Татар асан"**, с площ от **8 479 кв.м** /осем хиляди четиристотин седемдесет и девет квадратни метра/, с трайно предназначение на територията: **Земеделска**, с начин на трайно ползване: **Нива**, категория на земята: **Трета**, предишен идентификатор: **няма**, номер по предходен план: **054041**, при граници на имота: имоти с идентификатори 21717.54.24, 21717.54.40, 21717.54.42, 21717.54.22, 21717.54.3 и 21717.54.2.****

15. ПОЗЕМЛЕН ИМОТ с идентификатор 21717.58.29 /две едно седем едно седем точка пет осем точка две девет/ по кадастралната карта и кадастралните регистри на **с. Добротич**, общ. Вълчи дол, обл. Варна, одобрени със Заповед РД-18-73/28.07.2016г. на Изп. директор на АГКК, адрес на поземления имот: местност **„Татар асан"**, с площ от **16 325 кв.м** /шестнадесет хиляди триста двадесет и пет квадратни метра/, с трайно предназначение на територията: **Земеделска**, с начин на трайно ползване: **Нива**, категория на земята: **Трета**, предишен идентификатор: **няма**, номер по предходен план: **058029**, при граници на имота: имоти с идентификатори 21717.58.30, 21717.58.10, 21717.58.12, 21717.58.28 и 21717.52.44.**********

16. ПОЗЕМЛЕН ИМОТ с идентификатор 21717.60.50 /две едно седем едно седем точка шест нула точка пет нула/ по кадастралната карта и кадастралните регистри на **с. Добротич**, общ. Вълчи дол, обл. Варна, одобрени със Заповед РД-18-73/28.07.2016г. на Изп. директор на АГКК, адрес на поземления имот: местност **„Чокур тарла"**, с площ от **11 793 кв.м** /единадесет хиляди седемстотин деветдесет и три квадратни метра/, с трайно предназначение на територията: **Земеделска**, с начин на трайно ползване: **Нива**, категория на земята: **Четвърта**, предишен идентификатор: **няма**, номер по предходен план: **060050**, при граници на имота: имоти с идентификатори 21717.60.40, 21717.60.49, 21717.60.52, 21717.60.38, 21717.60.7, 21717.60.6, 21717.60.5;**********

17. ПОЗЕМЛЕН ИМОТ с идентификатор 48524.28.4 /четири осем пет две четири точка две осем точка четири/ по Кадастралната карта и кадастралните регистри на **с. Михалич**, община Вълчи дол, област Варна, одобрена със Заповед № РД-18-79 от 28.07.2016г. на Изп. директор на АГКК, адрес на поземления имот: местност „**Фъндаклък**", с площ от **6 661 кв.м.** /шест хиляди шестстотин шестдесет и един квадратни метра/, с трайно предназначение на територията: **Земеделска**, с начин на трайно ползване: **Нива**, категория на земята: **Четвърта**, предишен идентификатор: няма, номер по предходен план: **028004**, при граници на имота: имоти с идентификатор 48524.28.47, 48524.28.5, 48524.28.36, 48524.28.37, 48524.28.3.**********

18. ПОЗЕМЛЕН ИМОТ с идентификатор 21717.60.49 /две едно седем едно седем точка шест нула точка четири девет/ по кадастралната карта и кадастралните регистри на **с. Добротич**, общ. Вълчи дол, обл. Варна, одобрени със Заповед РД-18-73/28.07.2016г. на Изп. директор на АГКК, последно изменение на кадастралната карта и кадастралните регистри, засягащо поземления имот е от 17.10.2019г. ,адрес на поземлени имот: **местност „Чокур тарла",** с площ, съгласно скица и удостоверение за данъчна оценка, от **1 207 кв.м** /хиляда двеста и седем квадратни метра/, с трайно предназначение на територията: **Урбанизирана,** с начин на трайно ползване: **За електроенергийно производство,** предишен идентификатор: **няма,** номер по предходен план: **060039,** при съседи: 21717.60.52, 21717.60.50;**********

19. ПОЗЕМЛЕН ИМОТ с идентификатор 21717.58.28 /две едно седем едно седем точка пет осем точка две осем/ по кадастралната карта и кадастралните регистри на **с. Добротич**, общ. Вълчи дол, обл. Варна, одобрени със Заповед РД-18-73/28.07.2016г. на Изп. директор на АГКК, последно изменение на кадастралната карта и кадастралните регистри, засягащо поземления имот е от 17.10.2019г., адрес на поземлени имот: **местност „Татар асан",** с площ, съгласно скица и удостоверение за данъчна оценка, от **521 кв.м** /петстотин двадесет и един квадратни метра/, с трайно предназначение на територията: **Урбанизирана,** с начин на трайно ползване: **За електроенергийно производство,** предишен идентификатор: **няма,** номер по предходен план: **058011,** при съседи: 21717.52.44, 21717.58.29;**********

20. ПОЗЕМЛЕН ИМОТ с идентификатор 21717.54.40 /две едно седем едно седем точка пет четири точка четири нула/ по кадастралната карта и кадастралните регистри на **с. Добротич**, общ. Вълчи дол, обл. Варна, одобрени със Заповед РД-18-73/28.07.2016г. на Изп. директор на АГКК, последно изменение на кадастралната карта и кадастралните регистри, засягащо поземления имот е от 17.10.2019г. ,адрес на поземлени имот: **местност „Татар асан",** с площ, съгласно скица и удостоверение за данъчна оценка, от **520 кв.м** /петстотин и двадесет квадратни метра/, с трайно предназначение на територията: **Урбанизирана,** с начин на трайно ползване: **За електроенергийно производство,** предишен идентификатор: **няма,** номер по предходен план: **054023,** при съседи: 21717.54.42, 21717.54.41;**********

21. ПОЗЕМЛЕН ИМОТ с идентификатор 21717.45.46 /две едно седем едно седем точка четири пет точка четири шест/ по кадастралната карта и кадастралните регистри на **с. Добротич**, общ. Вълчи дол, обл. Варна, одобрени със Заповед РД-18-73/28.07.2016г. на Изп. директор на АГКК, последно изменение на кадастралната карта и кадастралните регистри, засягащо поземления имот е от 17.10.2019г. ,адрес на поземлени имот: **местност „Фъндаклък",** с площ, съгласно скица и удостоверение за данъчна оценка, от **520 кв.м** /петстотин и двадесет квадратни метра/, с трайно предназначение на територията: **Урбанизирана,** с начин на трайно ползване: **За електроенергийно производство,** предишен идентификатор: **няма,** номер по предходен план: **045012,** при съседи: 21717.45.55, 21717.45.47;**********

Общата данъчна оценка на имотите, описани по-горе е 36 091,30 лв. (тридесет и шест хиляди деветдесет и един лева и тридесет стотинки).**********

II. Дарената **Катина Добромирова Йорданова,** представлявана от пълномощника си Желязка Трендафилова Вълчева, заяви, че е съгласна и приема с благодарност направеното дарение на недвижими имоти, посочени в т. I от настоящия договор.**********

Участващите в нотариалното производство заявиха, че са съгласни с всички клаузи на договора за дарение и са запознати ясно и недвусмислено с правните му последици, с оглед правата и интересите си.**********

След като се убедих в самоличността, дееспособността и представителната власт на страните, че дарителят е собственик на даряваните недвижими имоти и че същият няма непогасени публични, държавни и общински задължения, няма наложена обезпечителна мярка по Закона за отнемане в полза на държавата на имущество придобито от престъпна дейност и че са спазени особените изисквания на закона, и след като страните ми заявиха, че нямат други документи от значение за това дарение, освен представените и подробно описани по-долу, приех представения от страните проект за нотариален акт.**********

След като изясних волята на страните и фактическото положение, запознах ги ясно, и

недвусмислено с правните последици на договора, който сключват, актът се прочете на страните, и след одобрението му, се подписа от страните и от мен– Нотариуса.**********

При съставянето на акта бяха представени следните документи: Нотариален акт, вписан в СВ при АВ гр. Девня с акт № 43, том 9, дело 1663, вх. рег. 3043 на 12.11.2019г.; Нотариален акт, вписан в СВ при АВ гр. Девня с акт № 152, том 7, дело 1342, вх. рег. 1923 на 29.06.2011г.; Нотариален акт, вписан в СВ при АВ гр. Девня с акт № 44, том VII, дело 1281, вх. рег. 2481 на 15.12.2003г.; Нотариален акт, вписан в СВ при АВ гр. Девня с акт № 80, том V, дело 909, вх. рег. 1910 на 19.08.2004г.; Нотариален акт, вписан в СВ при АВ гр. Девня с акт № 2, том IV, дело 631, вх. рег. 1083 на 23.03.2007г.; Нотариален акт, вписан в СВ при АВ гр. Девня с акт № 81, том I, дело 80, вх. рег. 336 на 20.02.2003г.; Нотариален акт, вписан в СВ при АВ гр. Девня с акт № 142, том 12, дело 2297, вх. рег. 3374 на 14.11.2011г.; Нотариален акт, вписан в СВ при АВ гр. Девня с акт № 81, том I, дело 86, вх. рег. 336 на 20.02.2003г.; Скици № 15-476151, № 15-476159, № 15-476156, № 15-476154, № 15-476148, № 15-476145, № 15-476140, № 15-476138, №15-476132, № 15-476129, № 15-476160, № 15-476021, № 15-591178, № 15-591171, № 15-591166, № 15-591161, № 15-476311, издадени на 05.05.2021г., № 15-702117, № 15-702110, № 15-702092, № 15-702057, издадени на 29.06.2021г. от СГКК–гр.Варна; Удостоверения за данъчна оценка с изх. № 5307000993, № 5307000994, № 5307000995, № 5307000991, № 5307000992, № 5307000990, № 5307000999, № 5307000998, № 5307000997, № 5307000996, № 5307000989, № 5307000988, № 5307000982, № 5307000983, № 5307000984, № 5307000985, № 5307000981, издадени на 24-25.06.2021г. от Отдел „МДТНП" при Община Вълчи дол; Удостоверения за данъчна оценка с изх. № 5307001145, № 5307001144, № 5307001147, № 530701146, издадени на 12.07.2021г. от Отдел „МДТНП" при Община Вълчи дол, Декларации по чл. 25 ал.8 от ЗННД и по чл. 264 ал. 1 от ДОПК; Квитанция за платена такса вписване и данък по ЗМДТ.**********

ДАРИТЕЛ: Даниил Добрилов Поздняков

ДАРЕН: Желуска Триндафилова Попова
/пълномощник/

НОТАРИУС

НОТАРИУС № 465 * РЕПУБЛИКА БЪЛГАРИЯ * Велин Майсторов Район на действие Р.С. Девня

ПРАЗНА
СТРАНИЦА

НОТАРИУС № 465 Велин Майсторов Район на действие РС Девня РЕПУБЛИКА БЪЛГАРИЯ

Такса по ЗННД
Материален интерес:
36 091,30 лв.
..... 369,23.....лв.
.....10,00.....лв.
.....лв.
.....от.....г.
.....от.....2021.....г.
Всичко: .....379,23..... лв.

Вписване по ЗС/ПВ
Служба по вписванията
Вх. рег. № 1903 дв.вх.№ 1890 от 29.07.21 г.
Акт №.143.....том.6.....дело 1146...../2021г.
Партидна книга: том..... стр.....
№ по имотна партида..... 09
Такса за вписване по ЗДТ .....36.....лв.
Кв. № .....от .....г.
СЪДИЯ ПО ВПИСВАНИЯТА:
.....

Служба по вписванията

НОТАРИАЛЕН АКТ
ЗА ДАРЕНИЕ НА НЕДВИЖИМ ИМОТ

№ 59 том IV рег. № 3643 дело № 575 от 29.07.2021год.

Днес, 29.07.2021 год. /двадесет и девети юли две хиляди двадесет и първа година/, пред мен, Полина Спасова –помощник-нотариус по заместване при **Велин Майсторов-** Нотариус с район на действие Районен Съд гр. Девня, вписан в регистъра на Нотариалната камара под № 465 в кантората ми в гр. Девня, се явиха от една страна: **Данаил Добромиров Йорданов, ЕГН** [redacted] притежаващ лична карта [redacted] на 02.08.2011, от МВР–Варна, постоянен адрес: обл. Варна, общ. Вълчи дол, гр. Вълчи дол, ул. "Оборище" № 19, като **Дарител** и от друга страна: Желязка Трендафилова Вълчев[redacted]2, притежаващ лична карта [redacted] изд. на 12.05.2021г. от МВР-Варна, постоянен адрес: обл. Варна, общ. Вълчи дол, гр. Вълчи дол, ул. "Оборище" № 19, **като пълномощник на Дарения Катина Добромирова Йорданова, ЕГН** [redacted] притежаваща лична карта № [redacted] изд. на 25.02.2015, от МВР-Варна, постоянен адрес: обл. Варна, общ. Варна, гр. Варна, ж.к. "Чайка" № 98, вх. 2, ет. 2, ап. № 6, редовно упълномощена с пълномощно с удостоверен подпис с рег. № 3061 и удостоверено съдържание с рег. № 3062, том 1, акт 122 на 01.07.2021г. по описа на Велин Майсторов- Нотариус с рег. № 465 на НК и район на действие РС Девня и след като се уверих в тяхната самоличност, дееспособност и представителна власт, същите ми заявиха, че сключват следния договор:*******

I. Данаил Добромиров Йорданов ДАРЯВА на сестра си Катина Добромирова Йорданова, представлявана от пълномощника си Желязка Трендафилова Вълчева, собствените си недвижими имоти, придобити чрез дарение, покупко-продажба и в лична собственост, а именно:**********

1. ПОЗЕМЛЕН ИМОТ с идентификатор 32860.36.18 /три две осем шест нула точка три шест точка едно осем/ по кадастралната карта и кадастралните регистри на **с. Искър**, общ. Вълчи дол, обл. Варна, одобрени със Заповед РД-18-76 от 28.07.2016г. на Изп. директор на АГКК, последно изменение на кадастралната карта и кадастралните регистри, засягащо поземления имот е от 26.11.2019г., адрес на поземления имот: местност **„Дренака"**, с площ от **7 739 кв.м** /седем хиляди седемстотин тридесет и девет квадратни метра/, с трайно предназначение на територията: **Земеделска**, с начин на трайно ползване: **Нива**, категория на земята: **Трета**, предишен идентификатор: **няма**, номер по предходен план: **036018**, при граници на имота: имоти с идентификатори 32860.36.19, 32860.36.34, 32860.36.33, 32860.36.17, 32860.36.35, 32860.36.36.****

2. ПОЗЕМЛЕН ИМОТ с идентификатор 32860.42.13 /три две осем шест нула точка четири две точка едно три/ по кадастралната карта и кадастралните регистри на **с. Искър**, общ. Вълчи дол, обл. Варна, одобрени със Заповед РД-18-76 от 28.07.2016г. на Изп. директор на АГКК, последно изменение на кадастралната карта и кадастралните регистри, засягащо поземления имот е от 26.11.2019г., адрес на поземления имот: местност **„Тополите"**, с площ от **14 676 кв.м** /четиринадесет хиляди шестстотин седемдесет и шест квадратни метра/, с трайно предназначение на територията: **Земеделска**, с начин на трайно ползване: **Нива**, категория на земята: **Трета**, предишен идентификатор: **няма**, номер по предходен план: **042013**, при граници на имота: имоти с идентификатори 32860.42.7, 32860.43.64, 32860.42.14, 32860.42.5.**********

3. ПОЗЕМЛЕН ИМОТ с идентификатор 32860.38.54 /три две осем шест нула точка три осем

точка пет четири/ по кадастралната карта и кадастралните регистри на **с. Искър**, общ. Вълчи дол, обл. Варна, одобрени със Заповед № РД-18-76 от 28.07.2016г. на Изп. директор на АГКК, последно изменение на кадастралната карта и кадастралните регистри, засягащо поземления имот е от 26.11.2019г., адрес на поземления имот: местност **„Дренака"**, с площ от **12 000 кв.м** /дванадесет хиляди квадратни метра/, с трайно предназначение на територията: **Земеделска**, с начин на трайно ползване: **Нива**, категория на земята: **Трета**, предишен идентификатор: **няма**, номер по предходен план: **038054**, при граници на имота: имоти с идентификатори 32860.38.1, 32860.38.71, 32860.38.53, 32860.38.17.**********

4. ПОЗЕМЛЕН ИМОТ с идентификатор 32860.34.46 /три две осем шест нула точка три четири точка четири шест/ по кадастралната карта и кадастралните регистри на **с. Искър**, общ. Вълчи дол, обл. Варна, одобрени със Заповед РД-18-76 от 28.07.2016г. на Изп. директор на АГКК, последно изменение на кадастралната карта и кадастралните регистри, засягащо поземления имот е от 26.11.2019г., адрес на поземления имот: местност **„Дренака"**, с площ от **22 426 кв.м** /двадесет и две хиляди четиристотин двадесет и шест квадратни метра/, с трайно предназначение на територията: **Земеделска**, с начин на трайно ползване: **Нива**, категория на земята: **Четвърта**, предишен идентификатор: **няма**, номер по предходен план: **034046**, при граници на имота: имоти с идентификатори 32860.34.34, 32860.34.71, 32860.35.56, 32860.34.7, 32860.34.2.**********

5. ПОЗЕМЛЕН ИМОТ с идентификатор 32860.33.24 /три две осем шест нула точка три три точка две четири/ по кадастралната карта и кадастралните регистри на **с. Искър**, общ. Вълчи дол, обл. Варна, одобрени със Заповед РД-18-76 от 28.07.2016г. на Изп. директор на АГКК, последно изменение на кадастралната карта и кадастралните регистри, засягащо поземления имот е от 26.11.2019г., адрес на поземления имот: местност **„Паметника"**, с площ от **19 604 кв.м** /деветнадесет хиляди шестстотин и четири квадратни метра/, с трайно предназначение на територията: **Земеделска**, с начин на трайно ползване: **Нива**, категория на земята: **Четвърта**, предишен идентификатор: **няма**, номер по предходен план: **033024**, при граници на имота: имоти с идентификатори 32860.33.77, 32860.33.23, 32860.33.67, 32860.33.48.**********

6. ПОЗЕМЛЕН ИМОТ с идентификатор 32860.33.10 /три две осем шест нула точка три три точка едно нула/ по кадастралната карта и кадастралните регистри на **с. Искър**, общ. Вълчи дол, обл. Варна, одобрени със Заповед РД-18-76 от 28.07.2016г. на Изп. директор на АГКК, последно изменение на кадастралната карта и кадастралните регистри, засягащо поземления имот е от 26.11.2019г., адрес на поземления имот: местност **„Провадийски път"**, с площ от **9 997 кв.м** /девет хиляди деветстотин деветдесет и седем квадратни метра/, с трайно предназначение на територията: **Земеделска**, с начин на трайно ползване: **Нива**, категория на земята: **Трета**, предишен идентификатор: **няма**, номер по предходен план: **033010**, при граници на имота: имоти с идентификатори 32860.33.11, 32860.33.78, 32860.33.53, 32860.33.76, 32860.33.54.**********

7. ПОЗЕМЛЕН ИМОТ с идентификатор 32860.29.8 /три две осем шест нула точка две девет точка осем/ по кадастралната карта и кадастралните регистри на **с. Искър**, общ. Вълчи дол, обл. Варна, одобрени със Заповед РД-18-76 от 28.07.2016г. на Изп. директор на АГКК, последно изменение на кадастралната карта и кадастралните регистри, засягащо поземления имот е от 26.11.2019г., адрес на поземления имот: местност **„Луковица"**, с площ от **9 998 кв.м** /девет хиляди деветстотин деветдесет и осем квадратни метра/, с трайно предназначение на територията: **Земеделска**, с начин на трайно ползване: **Нива**, категория на земята: **Трета**, предишен идентификатор: **няма**, номер по предходен план: **029008**, при граници на имота: имоти с идентификатори 32860.29.45, 32860.28.36, 32860.29.7, 32860.29.12.**********

8. ПОЗЕМЛЕН ИМОТ с идентификатор 32860.28.2 /три две осем шест нула точка две осем точка две/ по кадастралната карта и кадастралните регистри на **с. Искър**, общ. Вълчи дол, обл. Варна, одобрени със Заповед РД-18-76 от 28.07.2016г. на Изп. директор на АГКК, последно изменение на кадастралната карта и кадастралните регистри, засягащо поземления имот е от 26.11.2019г., адрес на поземления имот: местност **„Луковица"**, с площ от **15 948 кв.м** /петнадесет хиляди деветстотин четиридесет и осем квадратни метра/, с трайно предназначение на територията: **Земеделска**, с начин на трайно ползване: **Нива**, категория на земята: **Трета**, предишен идентификатор: **няма**, номер по предходен план: **028002**, при граници на имота: имоти с идентификатори 32860.28.17, 32860.28.18, 32860.28.3, 32860.28.38, 32860.28.35;**********

9. ПОЗЕМЛЕН ИМОТ с идентификатор 32860.22.2 /три две осем шест нула точка две две точка две/ по кадастралната карта и кадастралните регистри на **с. Искър**, общ. Вълчи дол, обл. Варна, одобрени със Заповед РД-18-76 от 28.07.2016г. на Изп. директор на АГКК, последно изменение на кадастралната карта и кадастралните регистри, засягащо поземления имот е от 26.11.2019г., адрес на поземления имот: местност **„Лозята"**, с площ от **26 999 кв.м** /двадесет и шест хиляди деветстотин деветдесет и девет квадратни метра/, с трайно предназначение на територията: **Земеделска**, с начин на трайно ползване: **Нива**, категория на земята: **Трета**,

предишен идентификатор: **няма**, номер по предходен план: **022002**, при граници на имота: имоти с идентификатори 32860.22.7, 32860.22.6, 32860.22.3, 32860.22.12, 32860.22.1;**********

10. ПОЗЕМЛЕН ИМОТ с идентификатор 32860.44.12 /три две осем шест нула точка четири четири точка едно две/ по кадастралната карта и кадастралните регистри на **с. Искър**, общ. Вълчи дол, обл. Варна, одобрени със Заповед РД-18-76 от 28.07.2016г. на Изп. директор на АГКК, последно изменение на кадастралната карта и кадастралните регистри, засягащо поземления имот е от 26.11.2019г., адрес на поземления имот: местност **„Дренака"**, с площ от **13 995 кв.м** /тринадесет хиляди деветстотин деветдесет и пет квадратни метра/, с трайно предназначение на територията: **Земеделска**, с начин на трайно ползване: **Нива**, категория на земята: **Трета**, предишен идентификатор: **няма**, номер по предходен план: **044012**, при граници на имота: имоти с идентификатори 32860.44.13, 32860.44.34, 32860.44.11, 32860.44.15.**********

11. ПОЗЕМЛЕН ИМОТ с идентификатор 32860.40.13 /три две осем шест нула точка четири нула точка едно три/ по кадастралната карта и кадастралните регистри на **с. Искър**, общ. Вълчи дол, обл. Варна, одобрени със Заповед РД-18-76 от 28.07.2016г. на Изп. директор на АГКК, адрес на поземления имот: местност **„Тополите"**, с площ от **47 995 кв.м** /четиридесет и седем хиляди деветстотин деветдесет и пет квадратни метра/, с трайно предназначение на територията: **Земеделска**, с начин на трайно ползване: **Нива**, категория на земята: **Трета**, предишен идентификатор: **няма**, номер по предходен план: **040013**, при граници на имота: имоти с идентификатори 32860.40.40, 32860.40.12, 32860.40.29, 32860.40.32, 32860.40.39, 32860.40.26.****

12. ПОЗЕМЛЕН ИМОТ с идентификатор 21717.22.6 /две едно седем едно седем точка две две точка шест/ по кадастралната карта и кадастралните регистри на **с. Добротич**, общ. Вълчи дол, обл. Варна, одобрени със Заповед РД-18-73/28.07.2016г. на Изп. директор на АГКК, адрес на поземления имот: местност **„Балабана"**, с площ от **8 000 кв.м** /осем хиляди квадратни метра/, с трайно предназначение на територията: **Земеделска**, с начин на трайно ползване: **Нива**, категория на земята: **Трета**, предишен идентификатор: **няма**, номер по предходен план: **022006**, при граници на имота: имоти с идентификатори 21645.28.92, 21717.22.7, 21717.22.24, 21717.22.25 и 21717.22.5.**********

13. ПОЗЕМЛЕН ИМОТ с идентификатор 21717.45.57 /две едно седем едно седем точка четири пет точка пет седем/ по кадастралната карта и кадастралните регистри на **с. Добротич**, общ. Вълчи дол, обл. Варна, одобрени със Заповед РД-18-73/28.07.2016г. на Изп. директор на АГКК, адрес на поземления имот: местност **„Фъндаклък"**, с площ от **9 479 кв.м** /девет хиляди четиристотин седемдесет и девет квадратни метра/, с трайно предназначение на територията: **Земеделска**, с начин на трайно ползване: **Нива**, категория на земята: **Трета**, предишен идентификатор: **няма**, номер по предходен план: **045047**, при граници на имота: имоти с идентификатори 21717.45.55, 21717.45.13, 21717.45.30, 21717.45.31, 21717.45.11 и 21717.45.46.***

14. ПОЗЕМЛЕН ИМОТ с идентификатор 21717.54.41 /две едно седем едно седем точка пет четири точка четири едно/ по кадастралната карта и кадастралните регистри на **с. Добротич**, общ. Вълчи дол, обл. Варна, одобрени със Заповед РД-18-73/28.07.2016г. на Изп. директор на АГКК, адрес на поземления имот: местност **„Татар асан"**, с площ от **8 479 кв.м** /осем хиляди четиристотин седемдесет и девет квадратни метра/, с трайно предназначение на територията: **Земеделска**, с начин на трайно ползване: **Нива**, категория на земята: **Трета**, предишен идентификатор: **няма**, номер по предходен план: **054041**, при граници на имота: имоти с идентификатори 21717.54.24, 21717.54.40, 21717.54.42, 21717.54.22, 21717.54.3 и 21717.54.2.****

15. ПОЗЕМЛЕН ИМОТ с идентификатор 21717.58.29 /две едно седем едно седем точка пет осем точка две девет/ по кадастралната карта и кадастралните регистри на **с. Добротич**, общ. Вълчи дол, обл. Варна, одобрени със Заповед РД-18-73/28.07.2016г. на Изп. директор на АГКК, адрес на поземления имот: местност **„Татар асан"**, с площ от **16 325 кв.м** /шестнадесет хиляди триста двадесет и пет квадратни метра/, с трайно предназначение на територията: **Земеделска**, с начин на трайно ползване: **Нива**, категория на земята: **Трета**, предишен идентификатор: **няма**, номер по предходен план: **058029**, при граници на имота: имоти с идентификатори 21717.58.30, 21717.58.10, 21717.58.12, 21717.58.28 и 21717.52.44.**********

16. ПОЗЕМЛЕН ИМОТ с идентификатор 21717.60.50 /две едно седем едно седем точка шест нула точка пет нула/ по кадастралната карта и кадастралните регистри на **с. Добротич**, общ. Вълчи дол, обл. Варна, одобрени със Заповед РД-18-73/28.07.2016г. на Изп. директор на АГКК, адрес на поземления имот: местност **„Чокур тарла"**, с площ от **11 793 кв.м** /единадесет хиляди седемстотин деветдесет и три квадратни метра/, с трайно предназначение на територията: **Земеделска**, с начин на трайно ползване: **Нива**, категория на земята: **Четвърта**, предишен идентификатор: **няма**, номер по предходен план: **060050**, при граници на имота: имоти с идентификатори 21717.60.40, 21717.60.49, 21717.60.52, 21717.60.38, 21717.60.7, 21717.60.6, 21717.60.5;**********

17. ПОЗЕМЛЕН ИМОТ с идентификатор 48524.28.4 /четири осем пет две четири точка две осем точка четири/ по Кадастралната карта и кадастралните регистри на **с. Михалич**, община Вълчи дол, област Варна, одобрена със Заповед № РД-18-79 от 28.07.2016г. на Изп. директор на АГКК, адрес на поземления имот: местност „**Фъндаклък**", с площ от **6 661 кв.м.** /шест хиляди шестстотин шестдесет и един квадратни метра/, с трайно предназначение на територията: **Земеделска**, с начин на трайно ползване: **Нива**, категория на земята: **Четвърта**, предишен идентификатор: няма, номер по предходен план: **028004**, при граници на имота: имоти с идентификатор 48524.28.47, 48524.28.5, 48524.28.36, 48524.28.37, 48524.28.3.**********

18. ПОЗЕМЛЕН ИМОТ с идентификатор 21717.60.49 /две едно седем едно седем точка шест нула точка четири девет/ по кадастралната карта и кадастралните регистри на **с. Добротич**, общ. Вълчи дол, обл. Варна, одобрени със Заповед РД-18-73/28.07.2016г. на Изп. директор на АГКК, последно изменение на кадастралната карта и кадастралните регистри, засягащо поземления имот е от 17.10.2019г. ,адрес на поземлени имот: **местност „Чокур тарла",** с площ, съгласно скица и удостоверение за данъчна оценка, от **1 207 кв.м** /хиляда двеста и седем квадратни метра/, с трайно предназначение на територията: **Урбанизирана,** с начин на трайно ползване: **За електроенергийно производство,** предишен идентификатор: **няма,** номер по предходен план: **060039,** при съседи: 21717.60.52, 21717.60.50;**********

19. ПОЗЕМЛЕН ИМОТ с идентификатор 21717.58.28 /две едно седем едно седем точка пет осем точка две осем/ по кадастралната карта и кадастралните регистри на **с. Добротич**, общ. Вълчи дол, обл. Варна, одобрени със Заповед РД-18-73/28.07.2016г. на Изп. директор на АГКК, последно изменение на кадастралната карта и кадастралните регистри, засягащо поземления имот е от 17.10.2019г., адрес на поземлени имот: **местност „Татар асан",** с площ, съгласно скица и удостоверение за данъчна оценка, от **521 кв.м** /петстотин двадесет и един квадратни метра/, с трайно предназначение на територията: **Урбанизирана,** с начин на трайно ползване: **За електроенергийно производство,** предишен идентификатор: **няма,** номер по предходен план: **058011,** при съседи: 21717.52.44, 21717.58.29;**********

20. ПОЗЕМЛЕН ИМОТ с идентификатор 21717.54.40 /две едно седем едно седем точка пет четири точка четири нула/ по кадастралната карта и кадастралните регистри на **с. Добротич**, общ. Вълчи дол, обл. Варна, одобрени със Заповед РД-18-73/28.07.2016г. на Изп. директор на АГКК, последно изменение на кадастралната карта и кадастралните регистри, засягащо поземления имот е от 17.10.2019г. ,адрес на поземлени имот: **местност „Татар асан",** с площ, съгласно скица и удостоверение за данъчна оценка, от **520 кв.м** /петстотин и двадесет квадратни метра/, с трайно предназначение на територията: **Урбанизирана,** с начин на трайно ползване: **За електроенергийно производство,** предишен идентификатор: **няма,** номер по предходен план: **054023,** при съседи: 21717.54.42, 21717.54.41;**********

21. ПОЗЕМЛЕН ИМОТ с идентификатор 21717.45.46 /две едно седем едно седем точка четири пет точка четири шест/ по кадастралната карта и кадастралните регистри на **с. Добротич**, общ. Вълчи дол, обл. Варна, одобрени със Заповед РД-18-73/28.07.2016г. на Изп. директор на АГКК, последно изменение на кадастралната карта и кадастралните регистри, засягащо поземления имот е от 17.10.2019г. ,адрес на поземлени имот: **местност „Фъндаклък",** с площ, съгласно скица и удостоверение за данъчна оценка, от **520 кв.м** /петстотин и двадесет квадратни метра/, с трайно предназначение на територията: **Урбанизирана,** с начин на трайно ползване: **За електроенергийно производство,** предишен идентификатор: **няма,** номер по предходен план: **045012,** при съседи: 21717.45.55, 21717.45.47;**********

Общата данъчна оценка на имотите, описани по-горе е 36 091,30 лв. (тридесет и шест хиляди деветдесет и един лева и тридесет стотинки).**********

II. Дарената **Катина Добромирова Йорданова,** представлявана от пълномощника си Желязка Трендафилова Вълчева, заяви, че е съгласна и приема с благодарност направеното дарение на недвижими имоти, посочени в т. I от настоящия договор.**********

Участващите в нотариалното производство заявиха, че са съгласни с всички клаузи на договора за дарение и са запознати ясно и недвусмислено с правните му последици, с оглед правата и интересите си.**********

След като се убедих в самоличността, дееспособността и представителната власт на страните, че дарителят е собственик на даряваните недвижими имоти и че същият няма непогасени публични, държавни и общински задължения, няма наложена обезпечителна мярка по Закона за отнемане в полза на държавата на имущество придобито от престъпна дейност и че са спазени особените изисквания на закона, и след като страните ми заявиха, че нямат други документи от значение за това дарение, освен представените и подробно описани по-долу, приех представения от страните проект за нотариален акт.**********

След като изясних волята на страните и фактическото положение, запознах ги ясно, и

недвусмислено с правните последици на договора, който сключват, актът се прочете на страните, и след одобрението му, се подписа от страните и от мен– Нотариуса.**********

При съставянето на акта бяха представени следните документи: Нотариален акт, вписан в СВ при АВ гр. Девня с акт № 43, том 9, дело 1663, вх. рег. 3043 на 12.11.2019г.; Нотариален акт, вписан в СВ при АВ гр. Девня с акт № 152, том 7, дело 1342, вх. рег. 1923 на 29.06.2011г.; Нотариален акт, вписан в СВ при АВ гр. Девня с акт № 44, том VII, дело 1281, вх. рег. 2481 на 15.12.2003г.; Нотариален акт, вписан в СВ при АВ гр. Девня с акт № 80, том V, дело 909, вх. рег. 1910 на 19.08.2004г.; Нотариален акт, вписан в СВ при АВ гр. Девня с акт № 2, том IV, дело 631, вх. рег. 1083 на 23.03.2007г.; Нотариален акт, вписан в СВ при АВ гр. Девня с акт № 81, том I, дело 80, вх. рег. 336 на 20.02.2003г.; Нотариален акт, вписан в СВ при АВ гр. Девня с акт № 142, том 12, дело 2297, вх. рег. 3374 на 14.11.2011г.; Нотариален акт, вписан в СВ при АВ гр. Девня с акт № 81, том I, дело 86, вх. рег. 336 на 20.02.2003г.; Скици № 15-476151, № 15-476159, № 15-476156, № 15-476154, № 15-476148, № 15-476145, № 15-476140, № 15-476138, №15-476132, № 15-476129, № 15-476160, № 15-476021, № 15-591178, № 15-591171, № 15-591166, № 15-591161, № 15-476311, издадени на 05.05.2021г., № 15-702117, № 15-702110, № 15-702092, № 15-702057, издадени на 29.06.2021г. от СГКК–гр.Варна; Удостоверения за данъчна оценка с изх. № 5307000993, № 5307000994, № 5307000995, № 5307000991, № 5307000992, № 5307000990, № 5307000999, № 5307000998, № 5307000997, № 5307000996, № 5307000989, № 5307000988, № 5307000982, № 5307000983, № 5307000984, № 5307000985, № 5307000981, издадени на 24-25.06.2021г. от Отдел „МДТНП" при Община Вълчи дол; Удостоверения за данъчна оценка с изх. № 5307001145, № 5307001144, № 5307001147, № 530701146, издадени на 12.07.2021г. от Отдел „МДТНП" при Община Вълчи дол, Декларации по чл. 25 ал.8 от ЗННД и по чл. 264 ал. 1 от ДОПК; Квитанция за платена такса вписване и данък по ЗМДТ.**********

ДАРИТЕЛ: Даниил Добрилов Поздняков

ДАРЕН: Желуха Триндафилова Попова
/пълномощник/

НОТАРИУС

НОТАРИУС № 465 * РЕПУБЛИКА БЪЛГАРИЯ * Велин Майсторов Район на действие Р.С. Девня

ПРАЗНА
СТРАНИЦА

НОТАРИУС № 465 Велин Майсторов Район на действие РС Девня РЕПУБЛИКА БЪЛГАРИЯ

Такса по ЗННД
Материален интерес:
36 091,30 лв.
..... 369,23.....лв.
.....10,00.....лв.
.....лв.
.....от.....г.
.....от.....2021.....г.

Всичко: .....379,23..... лв.

Вписване по ЗС/ПВ
Служба по вписванията
Вх. рег. № 1903 дв.вх.№ 1890 от 29.07.21 г.
Акт №.143.....том.6.....дело 1146...../2021г.
Партидна книга: том..... стр.....
№ по имотна партида..... 09
Такса за вписване по ЗДТ .....36.....лв.
Кв. № .....от .....г.

СЪДИЯ ПО ВПИСВАНИЯТА:
.....

Служба по вписванията

НОТАРИАЛЕН АКТ
ЗА ДАРЕНИЕ НА НЕДВИЖИМ ИМОТ

№ 59 том IV рег. № 3643 дело № 575 от 29.07.2021год.

Днес, 29.07.2021 год. /двадесет и девети юли две хиляди двадесет и първа година/, пред мен, Полина Спасова –помощник-нотариус по заместване при **Велин Майсторов-** Нотариус с район на действие Районен Съд гр. Девня, вписан в регистъра на Нотариалната камара под № 465 в кантората ми в гр. Девня, се явиха от една страна: **Данаил Добромиров Йорданов, ЕГН** [redacted] притежаващ лична карта № [redacted] изд. на 02.08.2011, от МВР–Варна, постоянен адрес: обл. Варна, общ. Вълчи дол, гр. Вълчи дол, ул. "Оборище" № 19, като **Дарител** и от друга страна: Желязка Трендафилова Вълчева, [redacted] притежаващ лична карта № [redacted] изд. на 12.05.2021г. от МВР-Варна, постоянен адрес: обл. Варна, общ. Вълчи дол, гр. Вълчи дол, ул. "Оборище" № 19, **като пълномощник на Дарения Катина Добромирова Йорданова, ЕГН** [redacted] притежаваща лична карта № [redacted] изд. на 25.02.2015, от МВР-Варна, постоянен адрес: обл. Варна, общ. Варна, гр. Варна, ж.к. "Чайка" № 98, вх. 2, ет. 2, ап. № 6, редовно упълномощена с пълномощно с удостоверен подпис с рег. № 3061 и удостоверено съдържание с рег. № 3062, том 1, акт 122 на 01.07.2021г. по описа на Велин Майсторов- Нотариус с рег. № 465 на НК и район на действие РС Девня и след като се уверих в тяхната самоличност, дееспособност и представителна власт, същите ми заявиха, че сключват следния договор:*******

I. Данаил Добромиров Йорданов ДАРЯВА на сестра си Катина Добромирова Йорданова, представлявана от пълномощника си Желязка Трендафилова Вълчева, собствените си недвижими имоти, придобити чрез дарение, покупко-продажба и в лична собственост, а именно:**********

1. ПОЗЕМЛЕН ИМОТ с идентификатор 32860.36.18 /три две осем шест нула точка три шест точка едно осем/ по кадастралната карта и кадастралните регистри на **с. Искър**, общ. Вълчи дол, обл. Варна, одобрени със Заповед РД-18-76 от 28.07.2016г. на Изп. директор на АГКК, последно изменение на кадастралната карта и кадастралните регистри, засягащо поземления имот е от 26.11.2019г., адрес на поземления имот: местност **„Дренака"**, с площ от **7 739 кв.м** /седем хиляди седемстотин тридесет и девет квадратни метра/, с трайно предназначение на територията: **Земеделска**, с начин на трайно ползване: **Нива**, категория на земята: **Трета**, предишен идентификатор: **няма**, номер по предходен план: **036018**, при граници на имота: имоти с идентификатори 32860.36.19, 32860.36.34, 32860.36.33, 32860.36.17, 32860.36.35, 32860.36.36.****

2. ПОЗЕМЛЕН ИМОТ с идентификатор 32860.42.13 /три две осем шест нула точка четири две точка едно три/ по кадастралната карта и кадастралните регистри на **с. Искър**, общ. Вълчи дол, обл. Варна, одобрени със Заповед РД-18-76 от 28.07.2016г. на Изп. директор на АГКК, последно изменение на кадастралната карта и кадастралните регистри, засягащо поземления имот е от 26.11.2019г., адрес на поземления имот: местност **„Тополите"**, с площ от **14 676 кв.м** /четиринадесет хиляди шестстотин седемдесет и шест квадратни метра/, с трайно предназначение на територията: **Земеделска**, с начин на трайно ползване: **Нива**, категория на земята: **Трета**, предишен идентификатор: **няма**, номер по предходен план: **042013**, при граници на имота: имоти с идентификатори 32860.42.7, 32860.43.64, 32860.42.14, 32860.42.5.**********

3. ПОЗЕМЛЕН ИМОТ с идентификатор 32860.38.54 /три две осем шест нула точка три осем

точка пет четири/ по кадастралната карта и кадастралните регистри на **с. Искър**, общ. Вълчи дол, обл. Варна, одобрени със Заповед № РД-18-76 от 28.07.2016г. на Изп. директор на АГКК, последно изменение на кадастралната карта и кадастралните регистри, засягащо поземления имот е от 26.11.2019г., адрес на поземления имот: местност **„Дренака"**, с площ от **12 000 кв.м** /дванадесет хиляди квадратни метра/, с трайно предназначение на територията: **Земеделска**, с начин на трайно ползване: **Нива**, категория на земята: **Трета**, предишен идентификатор: **няма**, номер по предходен план: **038054**, при граници на имота: имоти с идентификатори 32860.38.1, 32860.38.71, 32860.38.53, 32860.38.17.**********

4. ПОЗЕМЛЕН ИМОТ с идентификатор 32860.34.46 /три две осем шест нула точка три четири точка четири шест/ по кадастралната карта и кадастралните регистри на **с. Искър**, общ. Вълчи дол, обл. Варна, одобрени със Заповед РД-18-76 от 28.07.2016г. на Изп. директор на АГКК, последно изменение на кадастралната карта и кадастралните регистри, засягащо поземления имот е от 26.11.2019г., адрес на поземления имот: местност **„Дренака"**, с площ от **22 426 кв.м** /двадесет и две хиляди четиристотин двадесет и шест квадратни метра/, с трайно предназначение на територията: **Земеделска**, с начин на трайно ползване: **Нива**, категория на земята: **Четвърта**, предишен идентификатор: **няма**, номер по предходен план: **034046**, при граници на имота: имоти с идентификатори 32860.34.34, 32860.34.71, 32860.35.56, 32860.34.7, 32860.34.2.**********

5. ПОЗЕМЛЕН ИМОТ с идентификатор 32860.33.24 /три две осем шест нула точка три три точка две четири/ по кадастралната карта и кадастралните регистри на **с. Искър**, общ. Вълчи дол, обл. Варна, одобрени със Заповед РД-18-76 от 28.07.2016г. на Изп. директор на АГКК, последно изменение на кадастралната карта и кадастралните регистри, засягащо поземления имот е от 26.11.2019г., адрес на поземления имот: местност **„Паметника"**, с площ от **19 604 кв.м** /деветнадесет хиляди шестстотин и четири квадратни метра/, с трайно предназначение на територията: **Земеделска**, с начин на трайно ползване: **Нива**, категория на земята: **Четвърта**, предишен идентификатор: **няма**, номер по предходен план: **033024**, при граници на имота: имоти с идентификатори 32860.33.77, 32860.33.23, 32860.33.67, 32860.33.48.**********

6. ПОЗЕМЛЕН ИМОТ с идентификатор 32860.33.10 /три две осем шест нула точка три три точка едно нула/ по кадастралната карта и кадастралните регистри на **с. Искър**, общ. Вълчи дол, обл. Варна, одобрени със Заповед РД-18-76 от 28.07.2016г. на Изп. директор на АГКК, последно изменение на кадастралната карта и кадастралните регистри, засягащо поземления имот е от 26.11.2019г., адрес на поземления имот: местност **„Провадийски път"**, с площ от **9 997 кв.м** /девет хиляди деветстотин деветдесет и седем квадратни метра/, с трайно предназначение на територията: **Земеделска**, с начин на трайно ползване: **Нива**, категория на земята: **Трета**, предишен идентификатор: **няма**, номер по предходен план: **033010**, при граници на имота: имоти с идентификатори 32860.33.11, 32860.33.78, 32860.33.53, 32860.33.76, 32860.33.54.**********

7. ПОЗЕМЛЕН ИМОТ с идентификатор 32860.29.8 /три две осем шест нула точка две девет точка осем/ по кадастралната карта и кадастралните регистри на **с. Искър**, общ. Вълчи дол, обл. Варна, одобрени със Заповед РД-18-76 от 28.07.2016г. на Изп. директор на АГКК, последно изменение на кадастралната карта и кадастралните регистри, засягащо поземления имот е от 26.11.2019г., адрес на поземления имот: местност **„Луковица"**, с площ от **9 998 кв.м** /девет хиляди деветстотин деветдесет и осем квадратни метра/, с трайно предназначение на територията: **Земеделска**, с начин на трайно ползване: **Нива**, категория на земята: **Трета**, предишен идентификатор: **няма**, номер по предходен план: **029008**, при граници на имота: имоти с идентификатори 32860.29.45, 32860.28.36, 32860.29.7, 32860.29.12.**********

8. ПОЗЕМЛЕН ИМОТ с идентификатор 32860.28.2 /три две осем шест нула точка две осем точка две/ по кадастралната карта и кадастралните регистри на **с. Искър**, общ. Вълчи дол, обл. Варна, одобрени със Заповед РД-18-76 от 28.07.2016г. на Изп. директор на АГКК, последно изменение на кадастралната карта и кадастралните регистри, засягащо поземления имот е от 26.11.2019г., адрес на поземления имот: местност **„Луковица"**, с площ от **15 948 кв.м** /петнадесет хиляди деветстотин четиридесет и осем квадратни метра/, с трайно предназначение на територията: **Земеделска**, с начин на трайно ползване: **Нива**, категория на земята: **Трета**, предишен идентификатор: **няма**, номер по предходен план: **028002**, при граници на имота: имоти с идентификатори 32860.28.17, 32860.28.18, 32860.28.3, 32860.28.38, 32860.28.35;**********

9. ПОЗЕМЛЕН ИМОТ с идентификатор 32860.22.2 /три две осем шест нула точка две две точка две/ по кадастралната карта и кадастралните регистри на **с. Искър**, общ. Вълчи дол, обл. Варна, одобрени със Заповед РД-18-76 от 28.07.2016г. на Изп. директор на АГКК, последно изменение на кадастралната карта и кадастралните регистри, засягащо поземления имот е от 26.11.2019г., адрес на поземления имот: местност **„Лозята"**, с площ от **26 999 кв.м** /двадесет и шест хиляди деветстотин деветдесет и девет квадратни метра/, с трайно предназначение на територията: **Земеделска**, с начин на трайно ползване: **Нива**, категория на земята: **Трета**,

предишен идентификатор: **няма**, номер по предходен план: **022002**, при граници на имота: имоти с идентификатори 32860.22.7, 32860.22.6, 32860.22.3, 32860.22.12, 32860.22.1;**********

10. ПОЗЕМЛЕН ИМОТ с идентификатор 32860.44.12 /три две осем шест нула точка четири четири точка едно две/ по кадастралната карта и кадастралните регистри на **с. Искър**, общ. Вълчи дол, обл. Варна, одобрени със Заповед РД-18-76 от 28.07.2016г. на Изп. директор на АГКК, последно изменение на кадастралната карта и кадастралните регистри, засягащо поземления имот е от 26.11.2019г., адрес на поземления имот: местност **„Дренака"**, с площ от **13 995 кв.м** /тринадесет хиляди деветстотин деветдесет и пет квадратни метра/, с трайно предназначение на територията: **Земеделска**, с начин на трайно ползване: **Нива**, категория на земята: **Трета**, предишен идентификатор: **няма**, номер по предходен план: **044012**, при граници на имота: имоти с идентификатори 32860.44.13, 32860.44.34, 32860.44.11, 32860.44.15.**********

11. ПОЗЕМЛЕН ИМОТ с идентификатор 32860.40.13 /три две осем шест нула точка четири нула точка едно три/ по кадастралната карта и кадастралните регистри на **с. Искър**, общ. Вълчи дол, обл. Варна, одобрени със Заповед РД-18-76 от 28.07.2016г. на Изп. директор на АГКК, адрес на поземления имот: местност **„Тополите"**, с площ от **47 995 кв.м** /четиридесет и седем хиляди деветстотин деветдесет и пет квадратни метра/, с трайно предназначение на територията: **Земеделска**, с начин на трайно ползване: **Нива**, категория на земята: **Трета**, предишен идентификатор: **няма**, номер по предходен план: **040013**, при граници на имота: имоти с идентификатори 32860.40.40, 32860.40.12, 32860.40.29, 32860.40.32, 32860.40.39, 32860.40.26.****

12. ПОЗЕМЛЕН ИМОТ с идентификатор 21717.22.6 /две едно седем едно седем точка две две точка шест/ по кадастралната карта и кадастралните регистри на **с. Добротич**, общ. Вълчи дол, обл. Варна, одобрени със Заповед РД-18-73/28.07.2016г. на Изп. директор на АГКК, адрес на поземления имот: местност **„Балабана"**, с площ от **8 000 кв.м** /осем хиляди квадратни метра/, с трайно предназначение на територията: **Земеделска**, с начин на трайно ползване: **Нива**, категория на земята: **Трета**, предишен идентификатор: **няма**, номер по предходен план: **022006**, при граници на имота: имоти с идентификатори 21645.28.92, 21717.22.7, 21717.22.24, 21717.22.25 и 21717.22.5.**********

13. ПОЗЕМЛЕН ИМОТ с идентификатор 21717.45.57 /две едно седем едно седем точка четири пет точка пет седем/ по кадастралната карта и кадастралните регистри на **с. Добротич**, общ. Вълчи дол, обл. Варна, одобрени със Заповед РД-18-73/28.07.2016г. на Изп. директор на АГКК, адрес на поземления имот: местност **„Фъндаклък"**, с площ от **9 479 кв.м** /девет хиляди четиристотин седемдесет и девет квадратни метра/, с трайно предназначение на територията: **Земеделска**, с начин на трайно ползване: **Нива**, категория на земята: **Трета**, предишен идентификатор: **няма**, номер по предходен план: **045047**, при граници на имота: имоти с идентификатори 21717.45.55, 21717.45.13, 21717.45.30, 21717.45.31, 21717.45.11 и 21717.45.46.***

14. ПОЗЕМЛЕН ИМОТ с идентификатор 21717.54.41 /две едно седем едно седем точка пет четири точка четири едно/ по кадастралната карта и кадастралните регистри на **с. Добротич**, общ. Вълчи дол, обл. Варна, одобрени със Заповед РД-18-73/28.07.2016г. на Изп. директор на АГКК, адрес на поземления имот: местност **„Татар асан"**, с площ от **8 479 кв.м** /осем хиляди четиристотин седемдесет и девет квадратни метра/, с трайно предназначение на територията: **Земеделска**, с начин на трайно ползване: **Нива**, категория на земята: **Трета**, предишен идентификатор: **няма**, номер по предходен план: **054041**, при граници на имота: имоти с идентификатори 21717.54.24, 21717.54.40, 21717.54.42, 21717.54.22, 21717.54.3 и 21717.54.2.****

15. ПОЗЕМЛЕН ИМОТ с идентификатор 21717.58.29 /две едно седем едно седем точка пет осем точка две девет/ по кадастралната карта и кадастралните регистри на **с. Добротич**, общ. Вълчи дол, обл. Варна, одобрени със Заповед РД-18-73/28.07.2016г. на Изп. директор на АГКК, адрес на поземления имот: местност **„Татар асан"**, с площ от **16 325 кв.м** /шестнадесет хиляди триста двадесет и пет квадратни метра/, с трайно предназначение на територията: **Земеделска**, с начин на трайно ползване: **Нива**, категория на земята: **Трета**, предишен идентификатор: **няма**, номер по предходен план: **058029**, при граници на имота: имоти с идентификатори 21717.58.30, 21717.58.10, 21717.58.12, 21717.58.28 и 21717.52.44.**********

16. ПОЗЕМЛЕН ИМОТ с идентификатор 21717.60.50 /две едно седем едно седем точка шест нула точка пет нула/ по кадастралната карта и кадастралните регистри на **с. Добротич**, общ. Вълчи дол, обл. Варна, одобрени със Заповед РД-18-73/28.07.2016г. на Изп. директор на АГКК, адрес на поземления имот: местност **„Чокур тарла"**, с площ от **11 793 кв.м** /единадесет хиляди седемстотин деветдесет и три квадратни метра/, с трайно предназначение на територията: **Земеделска**, с начин на трайно ползване: **Нива**, категория на земята: **Четвърта**, предишен идентификатор: **няма**, номер по предходен план: **060050**, при граници на имота: имоти с идентификатори 21717.60.40, 21717.60.49, 21717.60.52, 21717.60.38, 21717.60.7, 21717.60.6, 21717.60.5;**********

17. ПОЗЕМЛЕН ИМОТ с идентификатор 48524.28.4 /четири осем пет две четири точка две осем точка четири/ по Кадастралната карта и кадастралните регистри на **с. Михалич**, община Вълчи дол, област Варна, одобрена със Заповед № РД-18-79 от 28.07.2016г. на Изп. директор на АГКК, адрес на поземления имот: местност „**Фъндаклък**", с площ от **6 661 кв.м.** /шест хиляди шестстотин шестдесет и един квадратни метра/, с трайно предназначение на територията: **Земеделска**, с начин на трайно ползване: **Нива**, категория на земята: **Четвърта**, предишен идентификатор: няма, номер по предходен план: **028004**, при граници на имота: имоти с идентификатор 48524.28.47, 48524.28.5, 48524.28.36, 48524.28.37, 48524.28.3.**********

18. ПОЗЕМЛЕН ИМОТ с идентификатор 21717.60.49 /две едно седем едно седем точка шест нула точка четири девет/ по кадастралната карта и кадастралните регистри на **с. Добротич**, общ. Вълчи дол, обл. Варна, одобрени със Заповед РД-18-73/28.07.2016г. на Изп. директор на АГКК, последно изменение на кадастралната карта и кадастралните регистри, засягащо поземления имот е от 17.10.2019г. ,адрес на поземлени имот: **местност „Чокур тарла",** с площ, съгласно скица и удостоверение за данъчна оценка, от **1 207 кв.м** /хиляда двеста и седем квадратни метра/, с трайно предназначение на територията: **Урбанизирана,** с начин на трайно ползване: **За електроенергийно производство,** предишен идентификатор: **няма,** номер по предходен план: **060039,** при съседи: 21717.60.52, 21717.60.50;**********

19. ПОЗЕМЛЕН ИМОТ с идентификатор 21717.58.28 /две едно седем едно седем точка пет осем точка две осем/ по кадастралната карта и кадастралните регистри на **с. Добротич**, общ. Вълчи дол, обл. Варна, одобрени със Заповед РД-18-73/28.07.2016г. на Изп. директор на АГКК, последно изменение на кадастралната карта и кадастралните регистри, засягащо поземления имот е от 17.10.2019г., адрес на поземлени имот: **местност „Татар асан",** с площ, съгласно скица и удостоверение за данъчна оценка, от **521 кв.м** /петстотин двадесет и един квадратни метра/, с трайно предназначение на територията: **Урбанизирана,** с начин на трайно ползване: **За електроенергийно производство,** предишен идентификатор: **няма,** номер по предходен план: **058011,** при съседи: 21717.52.44, 21717.58.29;**********

20. ПОЗЕМЛЕН ИМОТ с идентификатор 21717.54.40 /две едно седем едно седем точка пет четири точка четири нула/ по кадастралната карта и кадастралните регистри на **с. Добротич**, общ. Вълчи дол, обл. Варна, одобрени със Заповед РД-18-73/28.07.2016г. на Изп. директор на АГКК, последно изменение на кадастралната карта и кадастралните регистри, засягащо поземления имот е от 17.10.2019г. ,адрес на поземлени имот: **местност „Татар асан",** с площ, съгласно скица и удостоверение за данъчна оценка, от **520 кв.м** /петстотин и двадесет квадратни метра/, с трайно предназначение на територията: **Урбанизирана,** с начин на трайно ползване: **За електроенергийно производство,** предишен идентификатор: **няма,** номер по предходен план: **054023,** при съседи: 21717.54.42, 21717.54.41;**********

21. ПОЗЕМЛЕН ИМОТ с идентификатор 21717.45.46 /две едно седем едно седем точка четири пет точка четири шест/ по кадастралната карта и кадастралните регистри на **с. Добротич**, общ. Вълчи дол, обл. Варна, одобрени със Заповед РД-18-73/28.07.2016г. на Изп. директор на АГКК, последно изменение на кадастралната карта и кадастралните регистри, засягащо поземления имот е от 17.10.2019г. ,адрес на поземлени имот: **местност „Фъндаклък",** с площ, съгласно скица и удостоверение за данъчна оценка, от **520 кв.м** /петстотин и двадесет квадратни метра/, с трайно предназначение на територията: **Урбанизирана,** с начин на трайно ползване: **За електроенергийно производство,** предишен идентификатор: **няма,** номер по предходен план: **045012,** при съседи: 21717.45.55, 21717.45.47;**********

Общата данъчна оценка на имотите, описани по-горе е 36 091,30 лв. (тридесет и шест хиляди деветдесет и един лева и тридесет стотинки).**********

II. Дарената **Катина Добромирова Йорданова,** представлявана от пълномощника си Желязка Трендафилова Вълчева, заяви, че е съгласна и приема с благодарност направеното дарение на недвижими имоти, посочени в т. I от настоящия договор.**********

Участващите в нотариалното производство заявиха, че са съгласни с всички клаузи на договора за дарение и са запознати ясно и недвусмислено с правните му последици, с оглед правата и интересите си.**********

След като се убедих в самоличността, дееспособността и представителната власт на страните, че дарителят е собственик на даряваните недвижими имоти и че същият няма непогасени публични, държавни и общински задължения, няма наложена обезпечителна мярка по Закона за отнемане в полза на държавата на имущество придобито от престъпна дейност и че са спазени особените изисквания на закона, и след като страните ми заявиха, че нямат други документи от значение за това дарение, освен представените и подробно описани по-долу, приех представения от страните проект за нотариален акт.**********

След като изясних волята на страните и фактическото положение, запознах ги ясно, и

недвусмислено с правните последици на договора, който сключват, актът се прочете на страните, и след одобрението му, се подписа от страните и от мен– Нотариуса.**********

При съставянето на акта бяха представени следните документи: Нотариален акт, вписан в СВ при АВ гр. Девня с акт № 43, том 9, дело 1663, вх. рег. 3043 на 12.11.2019г.; Нотариален акт, вписан в СВ при АВ гр. Девня с акт № 152, том 7, дело 1342, вх. рег. 1923 на 29.06.2011г.; Нотариален акт, вписан в СВ при АВ гр. Девня с акт № 44, том VII, дело 1281, вх. рег. 2481 на 15.12.2003г.; Нотариален акт, вписан в СВ при АВ гр. Девня с акт № 80, том V, дело 909, вх. рег. 1910 на 19.08.2004г.; Нотариален акт, вписан в СВ при АВ гр. Девня с акт № 2, том IV, дело 631, вх. рег. 1083 на 23.03.2007г.; Нотариален акт, вписан в СВ при АВ гр. Девня с акт № 81, том I, дело 80, вх. рег. 336 на 20.02.2003г.; Нотариален акт, вписан в СВ при АВ гр. Девня с акт № 142, том 12, дело 2297, вх. рег. 3374 на 14.11.2011г.; Нотариален акт, вписан в СВ при АВ гр. Девня с акт № 81, том I, дело 86, вх. рег. 336 на 20.02.2003г.; Скици № 15-476151, № 15-476159, № 15-476156, № 15-476154, № 15-476148, № 15-476145, № 15-476140, № 15-476138, №15-476132, № 15-476129, № 15-476160, № 15-476021, № 15-591178, № 15-591171, № 15-591166, № 15-591161, № 15-476311, издадени на 05.05.2021г., № 15-702117, № 15-702110, № 15-702092, № 15-702057, издадени на 29.06.2021г. от СГКК–гр.Варна; Удостоверения за данъчна оценка с изх. № 5307000993, № 5307000994, № 5307000995, № 5307000991, № 5307000992, № 5307000990, № 5307000999, № 5307000998, № 5307000997, № 5307000996, № 5307000989, № 5307000988, № 5307000982, № 5307000983, № 5307000984, № 5307000985, № 5307000981, издадени на 24-25.06.2021г. от Отдел „МДТНП" при Община Вълчи дол; Удостоверения за данъчна оценка с изх. № 5307001145, № 5307001144, № 5307001147, № 530701146, издадени на 12.07.2021г. от Отдел „МДТНП" при Община Вълчи дол, Декларации по чл. 25 ал.8 от ЗННД и по чл. 264 ал. 1 от ДОПК; Квитанция за платена такса вписване и данък по ЗМДТ.**********

ДАРИТЕЛ: Даниил Добрилов Поздняков

ДАРЕН: Желуска Триндафилова Попова
/пълномощник/

НОТАРИУС

НОТАРИУС № 465 * РЕПУБЛИКА БЪЛГАРИЯ * Велин Майсторов Район на действие Р.С. Девня

ПРАЗНА
СТРАНИЦА

отариална такса по ЗННД
чван материален интерес: .
.....116 770,20..... лв.
.....764,04.....лв.
..... 30,00.....лв.
.....лв.
.....от.....г.
.....от.....2011.....г.

Всичко: .....794,04..... лв.

Вписване по ЗС/ПВ
Служба по вписванията
Вх. рег. N ...2075.....от 13-07-2011
Акт N ...51.....том...8...дело 1176/11 г.
Партидна книга: том..... стр. .....
N по имотна партида.....
Такса за вписване по ЗДТ ...116,77.лв.
Кв. N .....от .....г.

СЪДИЯ ПО ВПИСВАНИЯТА:

.....

Служба по вписванията

НОТАРИАЛЕН АКТ
ЗА ДАРЕНИЕ НА НЕДВИЖИМИ ИМОТИ

№ 125 том III рег. № 3365 дело 443 от 11.07.2011год.

Днес 11.07. 2011 /единадесети юли две хиляди и единадесета / година пред мен **ВЕЛИН МАЙСТОРОВ** - Нотариус с район на действие Районен Съд гр. Девня, вписан в регистъра на Нотариалната камара под № 465 в канцеларията ми в гр. Девня, се явиха: **КАТИНА ДОБРОМИРОВА ЙОРДАНОВА**, ЕГН: [redacted] с постоянен адрес: гр.София, ул."Солун" №51, ет.6, ап.12, с лична карта [redacted] издадена на 16.09.2008 г. от МВР-София, от една страна като **ДАРИТЕЛ**, и от друга страна: КАТИНА ДОБРОМИРОВА ЙОРДАНОВА, [redacted] постоянен адрес: гр.София, ул."Солун" №51, ет.6, ап.12, с лична карта №[redacted] издадена на 16.09.2008 г. от МВР-София, действаща като майка и законен представител на малолетното си дете – **СИМОН СВЕТОЗАР БОНЕВА**, ЕГН [redacted] с постоянен адрес: гр.София, ул."Солун" №51, ет.6, ап.12 като **НАДАРЕН** и след като се уверих в тяхната самоличност и дееспособност, същите ми заявиха, че сключват следния договор.----------

I.КАТИНА ДОБРОМИРОВА ЙОРДАНОВА дарява на дъщеря си **СИМОН СВЕТОЗАР БОНЕВА,** чрез своята майка и законен представител КАТИНА ДОБРОМИРОВА ЙОРДАНОВА следните свои собствени недвижими имоти, находящи се в землищата на с. Добротич, общ. Вълчи дол, ЕКАТТЕ 21717 /две, едно, седем, едно, седем /, с. Калоян, общ. Вълчи дол, ЕКАТТЕ 35506 /три, пет, пет, нула, шест/, с. Есеница ,общ. Вълчи дол, ЕКАТТЕ 27629 /две, седем, шест, две, девет /, а именно:----------

1. ПОЗЕМЛЕН ИМОТ № 022012/нула две две нула едно две /, находящ се в землището на **с. Добротич**, с ЕКАТТЕ 21717 /две едно седем едно седем/, общ. Вълчи дол, обл. Варна , в местността „ **Балабана** ", целият с площ от **10,599 дка**/десет дка петстотин деветдесет и девет кв.м/, с начин на трайно ползване – **полска култура** , категория на земята при неполивни условия –**трета,** при граници: Землищна граница, имот № 022011 ,имот № 022029 , имот № 022030, имот № 022013. Право на преминаване през имот №022013. Данъчната оценка на описания по-горе недвижим поземлен имот е в размер на 1402.20 лв./хиляда четиристотин и два лева и двадесет ст./.----------

2. ПОЗЕМЛЕН ИМОТ № 040003 /нула четири нула нула нула три /, находящ се в землището на **с. Добротич**, с ЕКАТТЕ 21717 /две едно седем едно седем/, общ. Вълчи дол, обл. Варна , в местността „ **Енели ардъ** ", целият с площ от **10,000 дка** /десет дка /, с начин на трайно ползване – **ПОЛСКА КУЛТУРА** , категория на земята при неполивни условия –**трета,** при граници: имот № 040002 , имот № 000107 – полски път ,имот № 040004 , имот №040017 , имот № 040010. Право на преминаване през имот №040004. Данъчната оценка на описания по-горе недвижим поземлен имот е в размер на 1323.00лв./хиляда триста двадесет и три лева и нула ст./.----------

3. ПОЗЕМЛЕН ИМОТ № 050026 /нула пет нула нула две шест /, находящ се в землището на **с. Добротич**, с ЕКАТТЕ 21717 /две едно седем едно седем/, общ. Вълчи дол, обл. Варна , в местността „ **Карши** ", целият с площ от **4,999 дка** /четири дка деветстотин деветдесет и девет кв. м/, с начин на трайно ползване – **ПОЛСКА КУЛТУРА** , категория на земята при неполивни условия –**трета,** при граници: имот № 050027 , имот № 050013 , имот № 050014,имот № 050025, имот № 000126 – полски път. Данъчната оценка на описания по-горе недвижим поземлен имот е в размер на 771.60 лв./седемстотин седемдесет и един лева и шестдесет ст./.----------

4. ПОЗЕМЛЕН ИМОТ № 061030 /нула шест едно нула три нула /, находящ се в землището на **с. Добротич**, с ЕКАТТЕ 21717 /две едно седем едно седем/, общ. Вълчи дол, обл. Варна , в местността „ **Чокур тарла** ", целият с площ от **10,000 дка** /десет дка/, с начин на трайно ползване – **ПОЛСКА КУЛТУРА** , категория на земята при неполивни условия –**трета,** при граници: имот № 061050 , имот №061031, имот № 000135-полски път , имот № 000134 – полски път.Върху имота има учредено право на строеж. Данъчната оценка на описания по-горе недвижим поземлен имот е в размер на 1176.00лв./хиляда сто седемдесет и шест лева и нула ст./----------

5. ПОЗЕМЛЕН ИМОТ № 016018 /нула едно шест нула едно осем /, находящ се в землището на **с. Добротич**, с ЕКАТТЕ 21717 /две едно седем едно седем/, общ. Вълчи дол, обл. Варна , в местността „

Даа екенли ", целият с площ от **3,002 дка** /три дка и два кв.м/, с начин на трайно ползване – **ПОЛСКА КУЛТУРА** , категория на земята при неполивни условия –**трета,** при граници: имот № 016017 , имот № 000030 – полски път ,имот № 016019 , имот №016040, имот №016041 . Данъчната оценка на описания по-горе недвижим поземлен имот е в размер на 353.00 лв./ триста петдесет и три лева и нула ст./.----------

6. ПОЗЕМЛЕН ИМОТ № 017003 /нула едно седем нула нула три /, находящ се в землището на **с. Добротич**, с ЕКАТТЕ 21717 /две едно седем едно седем/, общ. Вълчи дол, обл. Варна , в местността „ **Мат Мара** ", целият с площ от **4,676 дка** /четири дка шестстотин седемдесет и шест кв.м/, с начин на трайно ползване – **полска култура** , категория на земята при неполивни условия –**трета,** при граници: имот № 017002 ,имот № 000006-полски път , имот № 017004, имот № 017030. Върху имота има учредено право на строеж Данъчната оценка на описания по-горе недвижим поземлен имот е в размер на 618.60 лв./ шестстотин и осемнадесет лева и шестдесет ст./----------

7. ПОЗЕМЛЕН ИМОТ № 037001 /нула три седем нула нула едно /, находящ се в землището на **с. Добротич**, с ЕКАТТЕ 21717 /две едно седем едно седем/, общ. Вълчи дол, обл. Варна , в местността „ **Енели ардъ** ", целият с площ от **5,000 дка** /пет дка/, с начин на трайно ползване – **ПОЛСКА КУЛТУРА** , категория на земята при неполивни условия –**трета,** при граници: имот № 000033 – полски път ,имот № 000110 – полски път , имот № 037002, имот № 037005, имот №037004 . Данъчната оценка на описания по-горе недвижим поземлен имот е в размер на 661.50 лв./шестстотин шестдесет и един лева и петдесет ст./.-

8. ПОЗЕМЛЕН ИМОТ № 045031 /нула четири пет нула три едно/, находящ се в землището на **с. Добротич**, с ЕКАТТЕ 21717 /две едно седем едно седем/, общ. Вълчи дол, обл. Варна , в местността „ **Фъндаклък** ", целият с площ от **16,001 дка** /шестнадесет дка и един кв.м /, с начин на трайно ползване – **ПОЛСКА КУЛТУРА** , категория на земята при неполивни условия –**трета,** при граници: имот № 045012 , имот № 045011 ,имот № 045033 , имот №000119 – полски път , имот №045030. Данъчната оценка на описания по-горе недвижим поземлен имот е в размер на 2 469.80лв./ две хиляди четиристотин шестдесет и девет лева и осемдесет ст./.----------

9. ПОЗЕМЛЕН ИМОТ № 053032 /нула пет три нула три две /, находящ се в землището на **с. Добротич**, с ЕКАТТЕ 21717 /две едно седем едно седем/, общ. Вълчи дол, обл. Варна , в местността „ **Карши** ", целият с площ от **6,001 дка** /шест дка и един кв. м/, с начин на трайно ползване – **ПОЛСКА КУЛТУРА** , категория на земята при неполивни условия –**четвърта,** при граници: имот № 053031 ,имот № 000090 – полски път , имот № 053033, имот №053009, имот № 053008. Право на преминаване през имот № 053031. Право на преминаване през имот № 053033. Върху имота има учредено право на строеж Данъчната оценка на описания по-горе недвижим поземлен имот е в размер на 619.30лв./шестстотин и деветнадесет лева и тридесет ст./.----------

10. ПОЗЕМЛЕН ИМОТ № 054008 /нула пет четири нула нула осем /, находящ се в землището на **с. Добротич**, с ЕКАТТЕ 21717 /две едно седем едно седем/, общ. Вълчи дол, обл. Варна , в местността „ **Татар Асан** ", целият с площ от **6,999 дка** /шест дка деветстотин деветдесет и девет кв.м/, с начин на трайно ползване – **ПОЛСКА КУЛТУРА** , категория на земята при неполивни условия –**трета,** при граници: имот № 054007 , имот № 000127 – полски път ,имот № 054009 , имот №054015, имот №054016 . Върху имота има следните ограничения: 1 /едно/ Главна водопроводна мрежа. Над водопровода и на 3 м от двете му страни се забранява разполагане на трайни и временни постройки ,и трайни насаждения. Право на преминаване през имот № 054007. Право на преминаване през имот № 054009. Върху имота има учредено право на строеж. Данъчната оценка на описания по-горе недвижим поземлен имот е в размер на 1 080,30лв./хиляда и осемдесет лева и тридесет ст./.----------

11. ПОЗЕМЛЕН ИМОТ № 059032 /нула пет девет нула три две /, находящ се в землището на **с. Добротич**, с ЕКАТТЕ 21717 /две едно седем едно седем/, общ. Вълчи дол, обл. Варна , в местността „ **Татар Асан** ", целият с площ от **10,001 дка** /десет дка и един кв.м/, с начин на трайно ползване – **ПОЛСКА КУЛТУРА** , категория на земята при неполивни условия –**трета,** при граници: имот № 059013 ,имот № 059033 , имот № 000138 – полски път, имот № 059031, имот №059014 . Данъчната оценка на описания по-горе недвижим поземлен имот е в размер на 1 176.10лв./хиляда сто седемдесет и шест лева и десет ст./.-----

12. ПОЗЕМЛЕН ИМОТ № 059030 /нула пет девет нула три нула/, находящ се в землището на **с. Добротич**, с ЕКАТТЕ 21717 /две едно седем едно седем/, общ. Вълчи дол, обл. Варна , в местността „ **Татар Асан** ", целият с площ от **11,001 дка** /единадесет дка и един кв.м/, с начин на трайно ползване – **полска култура** , категория на земята при неполивни условия –**трета,** при граници: имот № 059014 , имот № 059031, имот № 000138 – полски път ,имот № 059029 , имот №059015. Върху имота има учредено право на строеж. Данъчната оценка на описания по-горе недвижим поземлен имот е в размер на 1 293,70лв./хиляда двеста деветдесет и три лева и седемдесет ст./.----------

13. ПОЗЕМЛЕН ИМОТ № 045039 /нула четири пет нула три девет /, находящ се в землището на **с. Добротич**, с ЕКАТТЕ 21717 /две едно седем едно седем/, общ. Вълчи дол, обл. Варна , в местността „ **Фъндаклък** ", целият с площ от **19,609 дка** /деветнадесет дка шестстотин и девет кв. м/, с начин на трайно ползване – **ПОЛСКА КУЛТУРА** , категория на земята при неполивни условия –**трета,** при граници: имот № 045004 ,имот № 045003 , имот № 045002,имот № 045001, имот № 000033 – полски път, имот № 000117- полски път ,имот № 000118 - водоем , имот № 000117 – полски път ,имот № 000033 – полски път, имот № 000119 – полски път, имот №045038 . Върху имота има следните ограничения: 1/едно/ Главна водопроводна мрежа.Над водопровода и на 3 м от двете му страни се забранява разполагане на трайни и временни постройки ,и трайни насаждения. Върху имота има учредено право на строеж. Данъчната оценка на описания по-горе недвижим поземлен имот е в размер на 3 026.60лв./ три хиляди двадесет и шест лева и шестдесет ст./.----------

14. ПОЗЕМЛЕН ИМОТ № 031011 /нула три едно нула едно едно /, находящ се в землището на

с. Добротич, с ЕКАТТЕ 21717 /две едно седем едно седем/, общ. Вълчи дол, обл. Варна , в местността „ **Старите лозя** ", целият с площ от **3,000 дка** /три дка/, с начин на трайно ползване – **ПОЛСКА КУЛТУРА** , категория на земята при неполивни условия –**трета,** при граници: имот № 031010 , имот №000093 – полски път, имот № 031012, имот № 000098 – полски път. Данъчната оценка на описания по-горе недвижим поземлен имот е в размер на 463.00 лв./ четиристотин шестдесет и три лева и нула ст./.----------

15. ПОЗЕМЛЕН ИМОТ № 061011 /нула шест едно нула едно едно /, находящ се в землището на **с. Добротич**, с ЕКАТТЕ 21717 /две едно седем едно седем/, общ. Вълчи дол, обл. Варна , в местността „ **Чокур тарла** ", целият с площ от **2,759 дка** /два дка седемстотин петдесет и девет кв.м/, с начин на трайно ползване – **ПОЛСКА КУЛТУРА** , категория на земята при не поливни условия –**четвърта,** при граници: имот № 061010 , имот № 061040 ,имот № 061012 , имот №000138 – полски път. Данъчната оценка на описания по-горе недвижим поземлен имот е в размер на 284.70лв./двеста осемдесет и четири лева и седемдесет ст./.----------

16. ПОЗЕМЛЕН ИМОТ № 050030 /нула пет нула нула три нула /, находящ се в землището на **с. Добротич**, с ЕКАТТЕ 21717 /две едно седем едно седем/, общ. Вълчи дол, обл. Варна , в местността „ **Карши** ", целият с площ от **10,001 дка** /десет дка и един кв.м/, с начин на трайно ползване – **ПОЛСКА КУЛТУРА** , категория на земята при неполивни условия –**трета,** при граници: имот № 050031 ,имот № 050007, имот № 050008, имот № 050029, имот №000126 – полски път. Върху имота има учредено право на строеж.Данъчната оценка на описания по-горе недвижим поземлен имот е в размер на 1 543.70лв./хиляда петстотин четиридесет и три лева и седемдесет ст./.----------

17. ПОЗЕМЛЕН ИМОТ № 059027 /нула пет девет нула две седем /, находящ се в землището на **с. Добротич**, с ЕКАТТЕ 21717 /две едно седем едно седем/, общ. Вълчи дол, обл. Варна , в местността „ **Татар Асан** ", целият с площ от **8,770 дка** /осем дка седемстотин и седемдесет кв.м/, с начин на трайно ползване – **ПОЛСКА КУЛТУРА** , категория на земята при неполивни условия –**трета,** при граници: имот № 059016 ,имот № 059028 , имот № 000138 – полски път, имот № 059026, имот №059017 . Данъчната оценка на описания по-горе недвижим поземлен имот е в размер на 1 031.40лв./ хиляда тридесет и един лева и четиридесет ст./.----------

18. ПОЗЕМЛЕН ИМОТ № 026005 /нула две шест нула нула пет/, находящ се в землището на **с. Добротич**, с ЕКАТТЕ 21717 /две едно седем едно седем/, общ. Вълчи дол, обл. Варна , в местност „ **Къд юрлу** ", целият с площ от **5,001 дка** /пет дка и един кв.м /, с начин на трайно ползване – **полска култура** , категория на земята при неполивни условия –**трета,** при граници: имот № 000081- жил. територия , имот № 026004 ,имот № 000080 – полски път , имот №026006, имот №010140 . Данъчната оценка на описания по-горе недвижим поземлен имот е в размер на 771,90 лв./седемстотин седемдесет и един лева и деветдесет ст./.----------

19. ПОЗЕМЛЕН ИМОТ № 027005 /нула две седем нула нула пет /, находящ се в землището на **с. Добротич**, с ЕКАТТЕ 21717 /две едно седем едно седем/, общ. Вълчи дол, обл. Варна , в местността „ **Къд юрлу** ", целият с площ от **5,999 дка**/пет дка деветстотин деветдесет и девет кв. м/, с начин на трайно ползване – **полска култура** , категория на земята при неполивни условия –**трета,** при граници: имот № 027004 ,имот № 027018 , имот № 027006, имот №000091 – полски път. Върху имота има учредено право на строеж Данъчната оценка на описания по-горе недвижим поземлен имот е в размер на 925,90 лв./ деветстотин двадесет и пет лева и деветдесет ст./.----------

20. ПОЗЕМЛЕН ИМОТ № 059013 /нула пет девет нула едно три /, находящ се в землището на **с. Добротич**, с ЕКАТТЕ 21717 /две едно седем едно седем/, общ. Вълчи дол, обл. Варна , в местността „ **Татар Асан** ", целият с площ от **25,301 дка** /двадесет и пет дка триста и един кв.м/, с начин на трайно ползване – **ПОЛСКА КУЛТУРА** , категория на земята при неполивни условия –**трета,** при граници: имот № 000131 – полски път, имот № 059012, имот № 059033 , имот №059032, имот №059014 . Данъчната оценка на описания по-горе недвижим поземлен имот е в размер на 3 347,30лв./три хиляди триста четиридесет и седем лева и тридесет ст./.----------

21. ПОЗЕМЛЕН ИМОТ № 042030 /нула четири две нула три нула /, находящ се в землището на **с. Добротич**, с ЕКАТТЕ 21717 /две едно седем едно седем/, общ. Вълчи дол, обл. Варна , в местността „ **Салкъма** ", целият с площ от **9,420 дка** /девет дка четиристотин и двадесет кв.м/, с начин на трайно ползване – **ПОЛСКА КУЛТУРА** , категория на земята при неполивни условия –**трета,** при граници: имот № 042002 ,имот № 042001 , имот № 042031, имот №000114 – полски път, имот №042029. Данъчната оценка на описания по-горе недвижим поземлен имот е в размер на 1 246.30лв./хиляда двеста четиридесет и шест лева и тридесет ст/.----------

22. ПОЗЕМЛЕН ИМОТ № 022020 /нула две две нула две нула/, находящ се в землището на **с. Добротич**, с ЕКАТТЕ 21717 /две едно седем едно седем/, общ. Вълчи дол, обл. Варна , в местността „ **Балабана** ", целият с площ от **3,000 дка** /три дка/, с начин на трайно ползване – **полска култура** , категория на земята при неполивни условия –**трета,** при граници: имот № 022009 , имот № 022021, имот № 000028 – полски път ,имот № 022019. Данъчната оценка на описания по-горе недвижим поземлен имот е в размер на 396,90 лв./ триста деветдесет и шест лева и деветдесет ст./.----------

23. ПОЗЕМЛЕН ИМОТ № 060033 /нула шест нула нула три три /, находящ се в землището на **с. Добротич**, с ЕКАТТЕ 21717 /две едно седем едно седем/, общ. Вълчи дол, обл. Варна , в местността „ **Чокур тарла** ", целият с площ от **11,175 дка** /единадесет дка сто седемдесет и пет кв. м/, с начин на трайно ползване – **ПОЛСКА КУЛТУРА** , категория на земята при неполивни условия –**трета,** при граници: имот № 060046 ,имот № 060045 , имот № 060044,имот № 060017, имот № 060018 , имот № 060032 , имот № 000136– полски път . Данъчната оценка на описания по-горе недвижим поземлен имот е в размер на 1 314,20лв./хиляда триста и четиринадесет лева и двадесет ст./.----------

24. ПОЗЕМЛЕН ИМОТ № 057017 /нула пет седем нула едно седем /, находящ се в землището на **с. Добротич**, с ЕКАТТЕ 21717 /две едно седем едно седем/, общ. Вълчи дол, обл. Варна , в местността „ **Татар Асан** ", целият с площ от **16,926 дка** /шестнадесет дка деветстотин двадесет и шест кв.м/, с начин на трайно ползване – **ПОЛСКА КУЛТУРА** , категория на земята при неполивни условия –**трета,** при граници: имот № 000130 – полски път , имот №057016, имот № 057021,имот №057020, имот № 000133 – полски път. Данъчната оценка на описания по-горе недвижим поземлен имот е в размер на 2 239,30лв./ две хиляди двеста тридесет и девет лева и тридесет ст./.----------

25. ПОЗЕМЛЕН ИМОТ № 035017 /нула три пет нула едно седем/, находящ се в землището на **с. Добротич**, с ЕКАТТЕ 21717 /две едно седем едно седем/, общ. Вълчи дол, обл. Варна , в местността „ **Енели ардъ** ", целият с площ от **6,541 дка** /шест дка петстотин четиридесет и един кв.м/, с начин на трайно ползване – **ПОЛСКА КУЛТУРА** , категория на земята при не поливни условия –**трета,** при граници: имот № 035018 , имот № 035008 ,имот № 035016, имот №000097 – полски път. Данъчната оценка на описания по-горе недвижим поземлен имот е в размер на 1 009,60лв./ хиляда и девет лева и шестдесет ст./.----------

26. ПОЗЕМЛЕН ИМОТ № 043023/нула четири три нула две три /, находящ се в землището на **с. Добротич**, с ЕКАТТЕ 21717 /две едно седем едно седем/, общ. Вълчи дол, обл. Варна , в местността „ **Салкъма** ", целият с площ от **20,000 дка** /двадесет дка/, с начин на трайно ползване – **ПОЛСКА КУЛТУРА** , категория на земята при неполивни условия –**трета,** при граници: имот № 043005 ,имот № 043024, имот № 000033, имот № 043022, имот №043006 . Върху имота има учредено право на строеж. Данъчната оценка на описания по-горе недвижим поземлен имот е в размер на 2 646,00лв./две хиляди шестстотин четиридесет и шест лева и нула ст./.----------

27. ПОЗЕМЛЕН ИМОТ № 043022/нула четири три нула две две /, находящ се в землището на **с. Добротич**, с ЕКАТТЕ 21717 /две едно седем едно седем/, общ. Вълчи дол, обл. Варна , в местността „ **Салкъма** ", целият с площ от **28,000 дка** /двадесет и осем дка /, с начин на трайно ползване – **ПОЛСКА КУЛТУРА** , категория на земята при неполивни условия –**трета,** при граници: имот № 043006 ,имот № 043023 , имот № 000033 – полски път, имот № 043021, имот №043007. Данъчната оценка на описания по-горе недвижим поземлен имот е в размер на 3 704,40лв./три хиляди седемстотин и четири лева и четиридесет ст./.----------

28. ПОЗЕМЛЕН ИМОТ № 054013 /нула пет четири нула едно три/, находящ се в землището на **с. Добротич**, с ЕКАТТЕ 21717 /две едно седем едно седем/, общ. Вълчи дол, обл. Варна , в местността „ **Татар Асан** ", целият с площ от **10,000 дка** /десет дка /, с начин на трайно ползване – **ПОЛСКА КУЛТУРА** , категория на земята при неполивни условия –**трета,** при граници: имот № 054014 , имот № 054010 ,имот № 054033 , имот №054012, имот № 000122 – полски път . Данъчната оценка на описания по-горе недвижим поземлен имот е в размер на 1323,00лв./ хиляда триста двадесет и три лева и нула ст./.-------

29. ПОЗЕМЛЕН ИМОТ № 013002 /нула едно три нула нула две /, находящ се в землището на **с. Добротич**, с ЕКАТТЕ 21717 /две едно седем едно седем/, общ. Вълчи дол, обл. Варна , в местността „ **Даа екенли** ", целият с площ от **8,000 дка** /осем дка/, с начин на трайно ползване – **ПОЛСКА КУЛТУРА** , категория на земята при неполивни условия –**трета,** при граници: имот № 000003- полски път ,имот № 013001 , имот № 013028, имот №013027, имот №013003. Право на преминаване през имот №013003. Върху имота има учредено право на строеж. Данъчната оценка на описания по-горе недвижим поземлен имот е в размер на 1 058,40 лв./хиляда петдесет и осем лева и четиридесет ст./.----------

30. ПОЗЕМЛЕН ИМОТ № 059060 /нула пет девет нула шест нула /, находящ се в землището на **с. Добротич**, с ЕКАТТЕ 21717 /две едно седем едно седем/, общ. Вълчи дол, обл. Варна , в местността „ **Татар Асан** ", целият с площ от **6,666 дка** /шест дка шестстотин шестдесет и шест кв.м/, с начин на трайно ползване – **ПОЛСКА КУЛТУРА** , категория на земята при неполивни условия –**четвърта,** при граници: имот № 059061, имот № 059010 ,имот № 000131 – полски път , имот №059008. Имотът е образуван от имот № 059009. Право на преминаване за имот № 059061. Данъчната оценка на описания по-горе недвижим поземлен имот е в размер на 773,90лв./ седемстотин седемдесет и три лева и деветдесет ст./

31. ПОЗЕМЛЕН ИМОТ № 053051 /нула пет три нула пет едно /, находящ се в землището на **с. Добротич**, с ЕКАТТЕ 21717 /две едно седем едно седем/, общ. Вълчи дол, обл. Варна , в местността „ **Карши** ", целият с площ от **3,500 дка** /три дка и петстотин кв.м/, с начин на трайно ползване – **ПОЛСКА КУЛТУРА** , категория на земята при неполивни условия –**трета,** при граници: имот № 053050 ,имот № 053049 , имот № 000090 – полски път, имот №053042, имот №053041. Имотът е образуван от имот № 053043. Върху имота има следните ограничения: 1 /едно/ Главна водопроводна мрежа.Над водопровода и на 3 м от двете му страни се забранява разполагане на трайни и временни постройки ,и трайни насаждения. Право на преминаване за имот № 053050. Данъчната оценка на описания по-горе недвижим поземлен имот е в размер на 411,60 лв./четиристотин и единадесет лева и шестдесет ст./.----------

32. ПОЗЕМЛЕН ИМОТ № 049008 /нула четири девет нула нула осем/, находящ се в землището на **с. Добротич**, с ЕКАТТЕ 21717 /две едно седем едно седем/, общ. Вълчи дол, обл. Варна , в местността „ **Карши** ", целият с площ от **10,001 дка** /десет дка и един кв.м /, с начин на трайно ползване – **ПОЛСКА КУЛТУРА** , категория на земята при неполивни условия –**трета,** при граници: имот № 049007 , имот № 049006, имот № 049010 ,имот № 000125- полски път. Право на преминаване през имот № 049010. Върху имота има учредено право на строеж. Данъчната оценка на описания по-горе недвижим поземлен имот е в размер на 1 543,70 лв./хиляда петстотин четиридесет и три лева и седемдесет ст./.----------

33. ПОЗЕМЛЕН ИМОТ № 022030/нула две две нула три нула /, находящ се в землището на **с. Добротич**, с ЕКАТТЕ 21717 /две едно седем едно седем/, общ. Вълчи дол, обл. Варна , в местността „ **Балабана** ", целият с площ от **8,000 дка** /осем дка /, с начин на трайно ползване – **полска култура** ,

категория на земята при неполивни условия –**трета,** при граници: имот № 022029 ,имот № 000028 – полски път , имот № 022014,имот № 022013, имот № 022012 .Имотът е образуван от имот № 022015. Данъчната оценка на описания по-горе недвижим поземлен имот е в размер на 1 058,40 лв./ хиляда петдесет и осем лева и четиридесет ст./.----------

34. ПОЗЕМЛЕН ИМОТ № 045015 /нула четири пет нула едно пет /, находящ се в землището на **с. Добротич**, с ЕКАТТЕ 21717 /две едно седем едно седем/, общ. Вълчи дол, обл. Варна , в местността „ **Фъндаклък** ", целият с площ от **8,999 дка** /осем дка деветстотин деветдесет и девет кв.м/, с начин на трайно ползване – **ПОЛСКА КУЛТУРА** , категория на земята при неполивни условия –**трета,** при граници: имот № 000116– полски път , имот № 045014, имот № 045029,имот № 045028, имот № 045016. Данъчната оценка на описания по-горе недвижим поземлен имот е в размер на 1 190,60лв./ хиляда сто и деветдесет лева и шестдесет ст./.----------

35. ПОЗЕМЛЕН ИМОТ № 042032 /нула четири две нула три две/, находящ се в землището на **с. Добротич**, с ЕКАТТЕ 21717 /две едно седем едно седем/, общ. Вълчи дол, обл. Варна , в местността „ **Салкъма** ", целият с площ от **6,666 дка** /шест дка шестстотин шестдесет и шест кв.м/, с начин на трайно ползване – **ПОЛСКА КУЛТУРА** , категория на земята при не поливни условия –**трета,** при граници: имот № 042033 , имот № 000113 – полски път, имот № 042004 , имот №042025, имот №042024, имот №042023. Имотът е образуван от имот №042005. Върху имота има учредено право на строеж . Данъчната оценка на описания по-горе недвижим поземлен имот е в размер на 783,90лв./седемстотин осемдесет и три лева и деветдесет ст./.----------

36. ПОЗЕМЛЕН ИМОТ № 012021 /нула едно две нула две едно /, находящ се в землището на **с. Добротич**, с ЕКАТТЕ 21717 /две едно седем едно седем/, общ. Вълчи дол, обл. Варна , в местността „ **Даа екенли** ", целият с площ от **5,110 дка** /пет дка сто и десет кв.м/, с начин на трайно ползване – **ПОЛСКА КУЛТУРА** , категория на земята при неполивни условия –**трета,** при граници: имот № 012002 ,имот № 012001, имот № 012022, имот № 000003 – полски път, имот №012020 . Данъчната оценка на описания по-горе недвижим поземлен имот е в размер на 676,10 лв./ шестстотин седемдесет и шест лева и десет ст./.-----

37. ПОЗЕМЛЕН ИМОТ № 037010 /нула три седем нула едно нула /, находящ се в землището на **с. Добротич**, с ЕКАТТЕ 21717 /две едно седем едно седем/, общ. Вълчи дол, обл. Варна , в местността „ **Енели ардъ**", целият с площ от **8,002 дка** /осем дка и два кв.м/, с начин на трайно ползване – **ПОЛСКА КУЛТУРА** , категория на земята при неполивни условия –**трета,** при граници: имот №037009 ,имот № 000110 – полски път, имот № 037011, имот №000033 – полски път . Върху имота има учредено право на строеж. Данъчната оценка на описания по-горе недвижим поземлен имот е в размер на 1 235,10лв./ хиляда двеста тридесет и пет лева и десет ст./.----------

38. ПОЗЕМЛЕН ИМОТ № 036022 /нула три шест нула две две/, находящ се в землището на **с. Добротич**, с ЕКАТТЕ 21717 /две едно седем едно седем/, общ. Вълчи дол, обл. Варна , в местността „ **Енели ардъ** ", целият с площ от **3,909 дка** /три дка деветстотин и девет кв.м /, с начин на трайно ползване – **ПОЛСКА КУЛТУРА** , категория на земята при неполивни условия –**трета,** при граници: имот № 036021 , имот № 036005 ,имот № 036006 , имот № 036016, имот № 000110 – полски път . Имотът е образуван от имот № 036017. Данъчната оценка на описания по-горе недвижим поземлен имот е в размер на 603,40 лв./ шестстотин и три лева и четиридесет ст./.----------

39. ПОЗЕМЛЕН ИМОТ № 061013 /нула шест едно нула едно три /, находящ се в землището на **с. Добротич**, с ЕКАТТЕ 21717 /две едно седем едно седем/, общ. Вълчи дол, обл. Варна , в местността „ **Чокур тарла** ", целият с площ от **5,999 дка** /пет дка деветстотин деветдесет и девет кв.м/, с начин на трайно ползване – **ПОЛСКА КУЛТУРА** , категория на земята при неполивни условия –**трета,** при граници: имот № 000138- полски път ,имот № 061012 , имот № 061039, имот №061014. Данъчната оценка на описания по-горе недвижим поземлен имот е в размер на 705,80лв./седемстотин и пет лева и осемдесет ст./.----------

40. ПОЗЕМЛЕН ИМОТ № 058004 /нула пет осем нула нула четири/, находящ се в землището на **с. Добротич**, с ЕКАТТЕ 21717 /две едно седем едно седем/, общ. Вълчи дол, обл. Варна , в местността „ **Татар Асан** ", целият с площ от **9,199 дка** /девет дка сто деветдесет и девет кв.м/, с начин на трайно ползване – **ПОЛСКА КУЛТУРА** , категория на земята при неполивни условия –**трета,** при граници: имот № 058003, имот № 000133 – полски път, имот № 058020 , имот № 058021, имот № 058016, имот № 058025 Върху имота има учредено право на строеж. Данъчната оценка на описания по-горе недвижим поземлен имот е в размер на 1 081,80лв./хиляда осемдесет и един лева и осемдесет ст./.----------

41. ПОЗЕМЛЕН ИМОТ № 015013 /нула едно пет нула едно три/, находящ се в землището на **с. Добротич**, с ЕКАТТЕ 21717 /две едно седем едно седем/, общ. Вълчи дол, обл. Варна , в местността „ **Даа екенли** ", целият с площ от **3,770 дка** /три дка и седемстотин и седемдесет кв.м/, с начин на трайно ползване – **ПОЛСКА КУЛТУРА** , категория на земята при неполивни условия –**трета,** при граници: имот № 015012 ,имот № 000005 – полски път , имот № 015014 , имот №015032, имот №015033. Данъчната оценка на описания по-горе недвижим поземлен имот е в размер на 498,80лв./ четиристотин деветдесет и осем лева и осемдесет ст./.----------

42. ПОЗЕМЛЕН ИМОТ № 061031 /нула шест едно нула три едно/, находящ се в землището на **с. Добротич**, с ЕКАТТЕ 21717 /две едно седем едно седем/, общ. Вълчи дол, обл. Варна , в местността „ **Чокур тарла** ", целият с площ от **9,998 дка** /девет дка деветстотин деветдесет и осем кв.м/, с начин на трайно ползване – **полска култура** , категория на земята при не поливни условия –**трета,** при граници: имот № 061032 , имот № 000135 – полски път ,имот № 061030 , имот №061050, имот №61026, имот № 061025, имот №061047 . Данъчната оценка на описания по-горе недвижим поземлен имот е в размер на 1 175,80лв./хиляда сто седемдесет и пет лева и осемдесет ст./.----------

43. ПОЗЕМЛЕН ИМОТ № 045009 /нула четири пет нула нула девет/, находящ се в землището на **с. Добротич**, с ЕКАТТЕ 21717 /две едно седем едно седем/, общ. Вълчи дол, обл. Варна , в местността **„Фъндаклък "**, целият с площ от **4,999 дка** /четири дка деветстотин деветдесет и девет кв.м/, с начин на трайно ползване – **ПОЛСКА КУЛТУРА** , категория на земята при неполивни условия –**трета,** при граници: имот № 000116 – полски път ,имот № 045008 , имот № 045037 , имот № 045036, имот № 045032 . Данъчната оценка на описания по-горе недвижим поземлен имот е в размер на 771,60лв./ седемстотин седемдесет и един лева и шестдесет ст./.----------

44. ПОЗЕМЛЕН ИМОТ № 014009 /нула едно четири нула нула девет /, находящ се в землището на **с. Добротич**, с ЕКАТТЕ 21717 /две едно седем едно седем/, общ. Вълчи дол, обл. Варна , в местност „ **Даа екенли "**, целият с площ от **3,634 дка**/три дка шестстотин тридесет и четири кв.м/, с начин на трайно ползване – **ПОЛСКА КУЛТУРА** , категория на земята при неполивни условия –**трета,** при граници: имот № 000004– полски път , имот №014008, имот № 014019,имот № 014020, имот № 014010 . Данъчната оценка на описания по-горе недвижим поземлен имот е в размер на 480,80 лв./ четиристотин и осемдесет лева и осемдесет ст./.----------

45. ПОЗЕМЛЕН ИМОТ № 059022 /нула пет девет нула две две/, находящ се в землището на **с. Добротич**, с ЕКАТТЕ 21717 /две едно седем едно седем/, общ. Вълчи дол, обл. Варна , в местността „ **Татар Асан "**, целият с площ от **3,000 дка** /три дка /, с начин на трайно ползване – **ПОЛСКА КУЛТУРА** , категория на земята при не поливни условия –**трета,** при граници: имот № 059021 , имот № 059053 ,имот № 059025 , имот № 059023, имот № 000133 – полски път. Данъчната оценка на описания по-горе недвижим поземлен имот е в размер на 352,80 лв./триста петдесет и два лева и осемдесет ст./.----------

46. ПОЗЕМЛЕН ИМОТ № 061015 /нула шест едно нула едно пет /, находящ се в землището на **с. Добротич**, с ЕКАТТЕ 21717 /две едно седем едно седем/, общ. Вълчи дол, обл. Варна , в местността „ **Чокур тарла "**, целият с площ от **3,999 дка** /три дка деветстотин деветдесет и десет кв.м/, с начин на трайно ползване – **ПОЛСКА КУЛТУРА** , категория на земята при неполивни условия –**трета,** при граници: имот № 061014 ,имот № 061039, имот № 061016, имот № 000138 – полски път. Данъчната оценка на описания по-горе недвижим поземлен имот е в размер на 470,30лв./четиристотин и седемдесет лева и тридесет ст. ----------

47. ПОЗЕМЛЕН ИМОТ № 031027 /нула три едно нула две седем /, находящ се в землището на **с. Добротич**, с ЕКАТТЕ 21717 /две едно седем едно седем/, общ. Вълчи дол, обл. Варна , в местността „ **Старите лозя"**, целият с площ от **4,719 дка**/четири дка седемстотин и деветнадесет кв.м/, с начин на трайно ползване – **ПОЛСКА КУЛТУРА** , категория на земята при неполивни условия –**трета,** при граници: имот № 031026,имот № 031025 , имот № 031024,имот №031028, имот №000100 – полски път . Данъчната оценка на описания по-горе недвижим поземлен имот е в размер на 728,40лв./ седемстотин двадесет и осем лева и четиридесет ст./.----------

48. ПОЗЕМЛЕН ИМОТ № 045008 /нула четири пет нула нула осем/, находящ се в землището на **с. Добротич**, с ЕКАТТЕ 21717 /две едно седем едно седем/, общ. Вълчи дол, обл. Варна , в местността „ **Фъндаклък "**, целият с площ от **3,001 дка** /три дка и един кв.м /, с начин на трайно ползване – **ПОЛСКА КУЛТУРА** , категория на земята при неполивни условия –**трета,** при граници : имот № 000116 – полски път , имот № 045007 , имот № 045037 , имот № 045009. Данъчната оценка на описания по-горе недвижим поземлен имот е в размер на 463,20лв./ четиристотин шестдесет и три лева и двадесет ст./.----------

49. ПОЗЕМЛЕН ИМОТ № 059023 /нула пет девет нула две три /, находящ се в землището на **с. Добротич**, с ЕКАТТЕ 21717 /две едно седем едно седем/, общ. Вълчи дол, обл. Варна , в местността „ **Татар Асан "**, целият с площ от **3,000 дка** /три дка/, с начин на трайно ползване – **ПОЛСКА КУЛТУРА** , категория на земята при неполивни условия –**трета,** при граници: имот № 059022 ,имот № 059025 , имот № 059024, имот № 000133 – полски път. Данъчната оценка на описания по-горе недвижим поземлен имот е в размер на 352,80лв./триста петдесет и два лева и осемдесет ст./.----------

50. ПОЗЕМЛЕН ИМОТ № 061014 /нула шест едно нула едно четири/, находящ се в землището на **с. Добротич**, с ЕКАТТЕ 21717 /две едно седем едно седем/, общ. Вълчи дол, обл. Варна , в местността „ **Чокур тарла "**, целият с площ от **4,002 дка** /четири дка и два кв.м/, с начин на трайно ползване – **ПОЛСКА КУЛТУРА** , категория на земята при неполивни условия –**трета,** при граници: имот № 061013, имот № 061039, имот № 061015 , имот № 000138 –полски път. Върху имота има учредено право на строеж. Данъчната оценка на описания по-горе недвижим поземлен имот е в размер на 470,30лв./ четиристотин и седемдесет лева и тридесет ст./.----------

51. ПОЗЕМЛЕН ИМОТ № 012016 /нула едно две нула едно шест/, находящ се в землището на **с. Добротич**, с ЕКАТТЕ 21717 /две едно седем едно седем/, общ. Вълчи дол, обл. Варна , в местността „ **Даа екенли "**, целият с площ от **4,875 дка** /четири дка и осемстотин седемдесет и пет кв.м/, с начин на трайно ползване – **ПОЛСКА КУЛТУРА** , категория на земята при неполивни условия –**трета,** при граници: имот № 012011 ,имот № 012010 , имот № 012017 , имот № 000003 – полски път, имот № 012015. Данъчната оценка на описания по-горе недвижим поземлен имот е в размер на 645,00 лв./ шестстотин четиридесет и пет лева и нула ст./.----------

52. ПОЗЕМЛЕН ИМОТ № 059012 /нула пет девет нула едно две/, находящ се в землището на **с. Добротич**, с ЕКАТТЕ 21717 /две едно седем едно седем/, общ. Вълчи дол, обл. Варна , в местността „ **Татар Асан "**, целият с площ от **15,359 дка** /петнадесет дка триста петдесет и девет кв.м/, с начин на трайно ползване – **полска култура** , категория на земята при не поливни условия –**трета,** при граници: имот № 000131 – полски път ,имот № 059011 , имот № 059034, имот № 059033, имот № 059013 . Данъчната оценка на описания по-горе недвижим поземлен имот е в размер на 2 032,00лв./две хиляди тридесет и два лева и нула ст./.----------

53. ПОЗЕМЛЕН ИМОТ № 019001 /нула едно девет нула нула едно/, находящ се в землището на **с. Добротич**, с ЕКАТТЕ 21717 /две едно седем едно седем/, общ. Вълчи дол, обл. Варна , в местността **„Мат Мара "**, целият с площ от **10,898 дка** /десет дка осемстотин деветдесет и осем кв.м/, с начин на трайно ползване – **ПОЛСКА КУЛТУРА** , категория на земята при неполивни условия –**трета,** при граници: имот № 000008 – полски път ,имот № 000009 – полски път , имот № 019002 , имот № 019020 . Върху имота има следните ограничения:11/ единадесет/ Електропровод 20кV: На 10 m от двете страни до крайните проводници или на 11 m от оста на електропровода, не могат да се строят сгради и съоръжения и засажда високостеблена растителност.Данъчната оценка на описания по-горе недвижим поземлен имот е в размер на 1 602,00 лв./ хиляда шестстотин и два лева и нула ст./.----------

54. ПОЗЕМЛЕН ИМОТ № 037015 /нула три седем нула едно пет /, находящ се в землището на **с. Добротич**, с ЕКАТТЕ 21717 /две едно седем едно седем/, общ. Вълчи дол, обл. Варна , в местността „ **Енели ардъ "**, целият с площ от **35,999 дка** /тридесет и пет дка деветстотин деветдесет и девет кв.м/, с начин на трайно ползване – **ПОЛСКА КУЛТУРА** , категория на земята при неполивни условия –**трета,** при граници: имот №037014, имот № 000110– полски път , имот № 000093 – полски път, имот № 000033 – полски път. Данъчната оценка на описания по-горе недвижим поземлен имот е в размер на 5 556,40лв./пет хиляди петстотин петдесет и шест лева и четиридесет ст./.----------

55. ПОЗЕМЛЕН ИМОТ № 059062 /нула пет девет нула шест две/, находящ се в землището на **с. Добротич**, с ЕКАТТЕ 21717 /две едно седем едно седем/, общ. Вълчи дол, обл. Варна , в местността „ **Татар Асан "**, целият с площ от **4,369 дка** /четири дка триста шестдесет и девет кв.м/, с начин на трайно ползване – **ПОЛСКА КУЛТУРА** , категория на земята при не поливни условия –**четвърта,** при граници: имот № 059047 , имот № 059063 ,имот № 059050, имот № 000138 – полски път. Имотът е образуван от имот № 059048. Право на преминаване за имот №059063. Данъчната оценка на описания по-горе недвижим поземлен имот е в размер на 507,20 лв./петстотин и седем лева и двадесет ст./.----------

56.ПОЗЕМЛЕН ИМОТ № 059063 /нула пет девет нула шест три/, находящ се в землището на **с. Добротич**, с ЕКАТТЕ 21717 /две едно седем едно седем/, общ. Вълчи дол, обл. Варна , в местността „ **Татар Асан "**, целият с площ от **5,630 дка** /пет дка шестстотин и тридесет кв.м/, с начин на трайно ползване – **ПОЛСКА КУЛТУРА** , категория на земята при не поливни условия –**четвърта,** при граници: имот № 059047 , имот № 059002 ,имот № 059001, имот № 059049, имот № 059050, имот № 059062. Имотът е образуван от имот № 059048. Право на преминаване през имот № 059062. Данъчната оценка на описания по-горе недвижим поземлен имот е в размер на 653,60лв./шестстотин петдесет и три лева и шестдесет ст./.-

57. ПОЗЕМЛЕН ИМОТ № 062024 /нула шест две нула две четири /, находящ се в землището на **с. Добротич**, с ЕКАТТЕ 21717 /две едно седем едно седем/, общ. Вълчи дол, обл. Варна , в местността „ **Чокур тарла "**, целият с площ от **20,699 дка** /двадесет дка шестстотин деветдесет и десет кв.м/, с начин на трайно ползване – **ПОЛСКА КУЛТУРА** , категория на земята при неполивни условия –**трета,** при граници: имот № 062019 ,имот № 062025, имот № 000090 – полски път, имот № 062023 , имот № 062020. Право на преминаване през имот №062023. Върху имота има учредено право на строеж. Данъчната оценка на описания по-горе недвижим поземлен имот е в размер на 2 434,20лв./две хиляди четиристотин тридесет и четири лева и двадесет ст./.----------

58. ПОЗЕМЛЕН ИМОТ № 024004 /нула две четири нула нула четири /, находящ се в землището на **с. Добротич**, с ЕКАТТЕ 21717 /две едно седем едно седем/, общ. Вълчи дол, обл. Варна , в местността „ **Балабана"**, целият с площ от **12,999 дка**/дванадесет дка деветстотин деветдесет и девет кв.м/, с начин на трайно ползване – **ПОЛСКА КУЛТУРА** , категория на земята при неполивни условия –**трета,** при граници: имот № 000027- полски път ,имот № 024003 , имот № 024012 , имот № 024006, имот № 024005, имот № 000032 – полски път. Право на преминаване през имот №024003. Данъчната оценка на описания по-горе недвижим поземлен имот е в размер на 2 197,50 лв./ две хиляди сто деветдесет и седем лева и петдесет ст./.----------

59. ПОЗЕМЛЕН ИМОТ № 045021 /нула четири пет нула две едно/, находящ се в землището на **с. Добротич**, с ЕКАТТЕ 21717 /две едно седем едно седем/, общ. Вълчи дол, обл. Варна , в местността „ **Фъндаклък "**, целият с площ от **18,000 дка** /осемнадесет дка/, с начин на трайно ползване – **ПОЛСКА КУЛТУРА** , категория на земята при неполивни условия –**седма,** при граници: имот № 000116 – полски път , имот № 045020 ,имот № 045022 , имот № 000106 – полски път. Върху имота има учредено право на строеж. Данъчната оценка на описания по-горе недвижим поземлен имот е в размер на 810,00лв./осемстотин и десет лева и нула ст./.----------

60. ПОЗЕМЛЕН ИМОТ № 059055 /нула пет девет нула пет пет /, находящ се в землището на **с. Добротич**, с ЕКАТТЕ 21717 /две едно седем едно седем/, общ. Вълчи дол, обл. Варна , в местността „ **Татар Асан "**, целият с площ от **3,878 дка** /три дка осемстотин седемдесет и осем кв.м/, с начин на трайно ползване – **полска култура** , категория на земята при неполивни условия –**четвърта,** при граници: имот № 059056 ,имот № 059038 , имот № 059054, имот №059041. Имотът е образуван от имот № 059056. Право на преминаване през имот № 059056. Право на преминаване през имот № 059057. Право на преминаване за имот № 059054. Данъчната оценка на описания по-горе недвижим поземлен имот е в размер на 450,20лв./четиристотин и петдесет лева и двадесет ст./.----------

61. ПОЗЕМЛЕН ИМОТ № 029002 /нула две девет нула нула две/, находящ се в землището на **с. Добротич**, с ЕКАТТЕ 21717 /две едно седем едно седем/, общ. Вълчи дол, обл. Варна , в местността „ **Къд юрлу "**, целият с площ от **2,999 дка**/два дка деветстотин деветдесет и девет кв.м/, с начин на трайно ползване – **ПОЛСКА КУЛТУРА** , категория на земята при неполивни условия –**трета,** при граници: имот № 029001, имот № 000092 – полски път, имот № 029003 , имот №029021. Данъчната оценка на описания по-горе недвижим поземлен имот е в размер на 462,90 лв./ четиристотин шестдесет и два лева и деветдесет

ст./.----------

62. ПОЗЕМЛЕН ИМОТ № 062034 /нула шест две нула три четири/, находящ се в землището на **с. Добротич**, с ЕКАТТЕ 21717 /две едно седем едно седем/, общ. Вълчи дол, обл. Варна , в местността „ **Чокур тарла** ", целият с площ от **16,001 дка** /шестнадесет дка и един кв.м/, с начин на трайно ползване – **ПОЛСКА КУЛТУРА** , категория на земята при не поливни условия –**четвърта,** при граници: имот № 062038 ,имот № 062035 , имот № 000090 – полски път, имот № 062033, имот № 062039 , имот № 062037 , имот № 062002. Данъчната оценка на описания по-горе недвижим поземлен имот е в размер на 1 651,30лв./хиляда шестстотин петдесет и един лева и тридесет ст./.----------

63. ПОЗЕМЛЕН ИМОТ № 021002 /нула две едно нула нула две/, находящ се в землището на **с. Добротич**, с ЕКАТТЕ 21717 /две едно седем едно седем/, общ. Вълчи дол, обл. Варна , в местността „ **Йолачан** ", целият с площ от **3,001 дка**/три дка и един кв.м/, с начин на трайно ползване – **ПОЛСКА КУЛТУРА** , категория на земята при неполивни условия –**трета,** при граници: имот № 000079 – полски път ,имот № 021001, имот № 021013 , имот № 021012, имот № 021003 . Върху имота има следните ограничения:11 /единадесет/ Електропровод 20кV. На 10 m от двете страни до крайните проводници или на 11 m от оста на електропровода, не могат да се строят сгради и съоръжения и засажда високостеблена растителност Данъчната оценка на описания по-горе недвижим поземлен имот е в размер на 463,20 лв./ четиристотин шестдесет и три лева и двадесет ст./.----------

64. ПОЗЕМЛЕН ИМОТ № 028012 /нула две осем нула едно две /, находящ се в землището на **с. Добротич**, с ЕКАТТЕ 21717 /две едно седем едно седем/, общ. Вълчи дол, обл. Варна , в местността „ **Къд юрлу** ", целият с площ от **3,998 дка**/три дка деветстотин деветдесет и осем кв.м/, с начин на трайно ползване – **ПОЛСКА КУЛТУРА** , категория на земята при неполивни условия –**трета,** при граници: имот № 028011, имот № 000123– полски път , имот № 028013, имот № 028017. Данъчната оценка на описания по-горе недвижим поземлен имот е в размер на 617,10 лв./ шестстотин и седемнадесет лева и десет ст./.----

65. ПОЗЕМЛЕН ИМОТ № 062021 /нула шест две нула две едно/, находящ се в землището на **с. Добротич**, с ЕКАТТЕ 21717 /две едно седем едно седем/, общ. Вълчи дол, обл. Варна , в местността „ **Чокур тарла** ", целият с площ от **7,710 дка** /седем дка седемстотин и десет кв.м/, с начин на трайно ползване – **ПОЛСКА КУЛТУРА** , категория на земята при не поливни условия –**трета,** при граници: имот № 062020 , имот № 062023 ,имот № 062022, имот № 000134 – полски път. Данъчната оценка на описания по-горе недвижим поземлен имот е в размер на 906,70лв./деветстотин и шест лева и седемдесет ст./.----------

66. ПОЗЕМЛЕН ИМОТ № 010037 /нула едно нула нула три седем /, находящ се в землището на **с. Добротич**, с ЕКАТТЕ 21717 /две едно седем едно седем/, общ. Вълчи дол, обл. Варна , в местността „ ---------- ", целият с площ от **0,616 дка**/нула дка шестстотин и шестнадесет кв.м/, с начин на трайно ползване – **ЗАТРЕВЕНА НИВА** , категория на земята при не поливни условия –**трета,** при граници: имот № 010036 , имот № 000099– полски път ,имот № 000098 – полски път, имот № 031017. Данъчната оценка на описания по-горе недвижим поземлен имот е в размер на 95,10 лв./ деветдесет и пет лева и десет ст./.----------

67. ПОЗЕМЛЕН ИМОТ № 031028 /нула три едно нула две осем/, находящ се в землището на **с. Добротич**, с ЕКАТТЕ 21717 /две едно седем едно седем/, общ. Вълчи дол, обл. Варна , в местността „ **Старите лозя** ", целият с площ от **5,000 дка** /пет дка /, с начин на трайно ползване – **ПОЛСКА КУЛТУРА** , категория на земята при не поливни условия –**трета,** при граници: имот № 031027 , имот № 031024 ,имот № 031023, имот № 031022, имот № 031029, имот № 000100 – полски път. Право на преминаване през имот № 031029. Върху имота има учредено право на строеж. Данъчната оценка на описания по-горе недвижим поземлен имот е в размер на 771,70лв./ седемстотин седемдесет и един лева и седемдесет ст./.----------

68. ПОЗЕМЛЕН ИМОТ № 043031 /нула четири три нула три едно /, находящ се в землището на **с. Добротич**, с ЕКАТТЕ 21717 /две едно седем едно седем/, общ. Вълчи дол, обл. Варна , в местността „ **Салкъма** ", целият с площ от **4,000 дка** /четири дка/, с начин на трайно ползване – **ПОЛСКА КУЛТУРА** , категория на земята при неполивни условия –**трета,** при граници: имот № 043035 ,имот № 043034, имот № 043033, имот № 043009 , имот № 043008, имот № 043020, имот № 000033 – полски път. Имотът е образуван от имот № 043019. Данъчната оценка на описания по-горе недвижим поземлен имот е в размер на 529,20лв./петстотин двадесет девет лева и двадесет ст./.----------

69. ПОЗЕМЛЕН ИМОТ № 056015 /нула пет шест нула едно пет /, находящ се в землището на **с. Добротич**, с ЕКАТТЕ 21717 /две едно седем едно седем/, общ. Вълчи дол, обл. Варна , в местността „ **Татар Асан**", целият с площ от **5,000 дка** /пет дка /, с начин на трайно ползване – **ПОЛСКА КУЛТУРА** , категория на земята при неполивни условия –**седма,** при граници: имот № 056012 ,имот № 056010 , имот № 000130 – полски път , имот № 056006, имот № 056014, имот № 056013. Имотът е образуван от имот № 056005.Право на преминаване през имот № 056014. Право на преминаване през имот № 056013. Право на преминаване през имот № 056010. Върху имота има учредено право на строеж. Данъчната оценка на описания по-горе недвижим поземлен имот е в размер на 225,00лв./двеста двадесет и пет лева и нула ст./.----------

70. ПОЗЕМЛЕН ИМОТ № 039013 /нула три девет нула едно три/, находящ се в землището на **с. Добротич**, с ЕКАТТЕ 21717 /две едно седем едно седем/, общ. Вълчи дол, обл. Варна , в местността „ **Енели ардъ** ", целият с площ от **10,019 дка** /десет дка и деветнадесет кв.м/, с начин на трайно ползване – **ПОЛСКА КУЛТУРА** , категория на земята при неполивни условия –**трета,** при граници: имот № 039012 , имот № 000033 – полски път ,имот № 039004 , имот № 039008 , имот № 039002. Имотът е образуван от имот № 039003. Данъчната оценка на описания по-горе недвижим поземлен имот е в размер на 1 546,40 лв./хиляда петстотин четиридесет и шест лева и четиридесет ст./.----------

71. ПОЗЕМЛЕН ИМОТ № 037005 /нула три седем нула нула пет/, находящ се в землището на

с. Добротич, с ЕКАТТЕ 21717 /две едно седем едно седем/, общ. Вълчи дол, обл. Варна , в местността „ **Енели ардъ** ", целият с площ от **2,761 дка** / два дка седемстотин шестдесет и един кв.м/, с начин на трайно ползване – **ПОЛСКА КУЛТУРА** , категория на земята при неполивни условия –**трета,** при граници: имот № 037004 , имот № 037001 , имот № 037002, имот № 037006, имот № 000033 – полски път. Данъчната оценка на описания по-горе недвижим поземлен имот е в размер на 365,30 лв./триста шестдесет и пет лева и тридесет ст./.----------

72. ПОЗЕМЛЕН ИМОТ № 035006 /нула три пет нула нула шест/, находящ се в землището на **с. Добротич**, с ЕКАТТЕ 21717 /две едно седем едно седем/, общ. Вълчи дол, обл. Варна , в местността „ **Енели ардъ** ", целият с площ от **10,001 дка** /десет дка и един кв.м/, с начин на трайно ползване – **ПОЛСКА КУЛТУРА** , категория на земята при неполивни условия –**трета,** при граници: имот № 035005, имот № 000032 – полски път, имот № 035023 , имот № 035024, имот № 035019 , имот № 035020. Данъчната оценка на описания по-горе недвижим поземлен имот е в размер на 1 690,70лв./хиляда шестстотин и деветдесет лева и седемдесет ст./.----------

73. ПОЗЕМЛЕН ИМОТ № 050027 /нула пет нула нула две седем/, находящ се в землището на **с. Добротич**, с ЕКАТТЕ 21717 /две едно седем едно седем/, общ. Вълчи дол, обл. Варна , в местността „ **Карши** ", целият с площ от **8,000 дка** /осем дка/, с начин на трайно ползване – **ПОЛСКА КУЛТУРА** , категория на земята при не поливни условия –**втора,** при граници: имот № 050028 ,имот № 050012 , имот № 050013, имот № 050026, имот № 000126. Данъчната оценка на описания по-горе недвижим поземлен имот е в размер на 1 411,20лв./хиляда четиристотин и единадесет лева и двадесет ст./.----------

74. ПОЗЕМЛЕН ИМОТ № 057037 /нула пет седем нула три седем/, находящ се в землището на **с. Добротич**, с ЕКАТТЕ 21717 /две едно седем едно седем/, общ. Вълчи дол, обл. Варна , в местността „**Татар Асан** ", целият с площ от **11,900 дка** /единадесет дка и деветстотин кв.м/, с начин на трайно ползване – **ПОЛСКА КУЛТУРА** , категория на земята при неполивни условия –**четвърта,** при граници: имот № 057003 ,имот № 057038, имот № 000131 – полски път , имот № 057036, имот № 057004 . Данъчната оценка на описания по-горе недвижим поземлен имот е в размер на 1 381,60лв./хиляда триста осемдесет и един лева и шестдесет ст./.----------

75. ПОЗЕМЛЕН ИМОТ № 016024 /нула едно шест нула две четири/, находящ се в землището на **с. Добротич**, с ЕКАТТЕ 21717 /две едно седем едно седем/, общ. Вълчи дол, обл. Варна , в местността „ **Даа екенли** ", целият с площ от **5,001 дка** /пет дка и един кв.м/, с начин на трайно ползване – **ПОЛСКА КУЛТУРА** , категория на земята при неполивни условия –**трета,** при граници: имот № 016023, имот № 000030– полски път , имот № 016025 , имот № 016034, имот № 016035 , имот № 016036. Право на преминаване през имот № 016023. Данъчната оценка на описания по-горе недвижим поземлен имот е в размер на 771,90лв./ седемстотин седемдесет и един лева и деветдесет ст./.----------

76. ПОЗЕМЛЕН ИМОТ № 061008 /нула шест едно нула нула осем/, находящ се в землището на **с. Добротич**, с ЕКАТТЕ 21717 /две едно седем едно седем/, общ. Вълчи дол, обл. Варна , в местността „ **Чокур тарла** ", целият с площ от **5,999 дка** /пет дка деветстотин деветдесет и девет кв.м/, с начин на трайно ползване – **ПОЛСКА КУЛТУРА** , категория на земята при не поливни условия –**четвърта,** при граници: имот № 000138 – полски път , имот № 061007 ,имот № 061042, имот № 061009 – полски път. Данъчната оценка на описания по-горе недвижим поземлен имот е в размер на 696,50лв./шестстотин деветдесет и шест лева и петдесет ст./.----------

77. ПОЗЕМЛЕН ИМОТ № 010010 /нула едно нула нула едно нула/, находящ се в землището на **с. Добротич**, с ЕКАТТЕ 21717 /две едно седем едно седем/, общ. Вълчи дол, обл. Варна , в местността „ ---------- ", целият с площ от **3,782 дка** /три дка седемстотин осемдесет и два кв.м/, с начин на трайно ползване – **ЗАТРЕВЕНА НИВА** , категория на земята при не поливни условия –**трета,** при граници: имот № 000094 , имот № 010009 ,имот № 010111, имот № 000032– полски път. Данъчната оценка на описания по-горе недвижим поземлен имот е в размер на 639,30 лв./ шестстотин тридесет и девет лева и тридесет ст./.----------

78. ПОЗЕМЛЕН ИМОТ № 050029 /нула пет нула нула две девет /, находящ се в землището на **с. Добротич**, с ЕКАТТЕ 21717 /две едно седем едно седем/, общ. Вълчи дол, обл. Варна , в местността „ **Карши** ", целият с площ от **7,000 дка** / седем дка/, с начин на трайно ползване – **полска култура** , категория на земята при неполивни условия –**трета,** при граници: имот № 050030 ,имот № 050008, имот № 050009, имот № 050028 , имот № 000126 – полски път. Данъчната оценка на описания по-горе недвижим поземлен имот е в размер на 1 080,40лв./хиляда и осемдесет лева и четиридесет ст./.----------

79. ПОЗЕМЛЕН ИМОТ № 035018 /нула три пет нула едно осем /, находящ се в землището на **с. Добротич**, с ЕКАТТЕ 21717 /две едно седем едно седем/, общ. Вълчи дол, обл. Варна , в местността „ **Енели ардъ**", целият с площ от **5,999 дка** /пет дка деветстотин деветдесет и девет кв.м/, с начин на трайно ползване – **ПОЛСКА КУЛТУРА** , категория на земята при неполивни условия –**трета,** при граници: имот № 035019 ,имот № 035024 , имот № 035008, имот № 035017, имот № 000097 –полски път. Право на преминаване през имот № 035019. Върху имота има учредено право на строеж Данъчната оценка на описания по-горе недвижим поземлен имот е в размер на 925.90лв./ деветстотин двадесет и пет лева и деветдесет ст./.----------

80. ПОЗЕМЛЕН ИМОТ № 019002 /нула едно девет нула нула две/, находящ се в землището на **с. Добротич**, с ЕКАТТЕ 21717 /две едно седем едно седем/, общ. Вълчи дол, обл. Варна , в местността „ **Мат Мара** ", целият с площ от **8,999 дка** /осем дка и деветстотин деветдесет и девет кв.м/, с начин на трайно ползване – **полска култура** , категория на земята при неполивни условия –**трета,** при граници: имот № 019001 , имот № 000009 – полски път ,имот № 019003 , имот № 019020 . Върху имота има следните ограничения:11Електропровод 20кV.От двете страни до крайните проводници или на 11 m от оста на

електропровода, не могат да се строят сгради и съоръжения и засажда високостеблена растителност. Право на преминаване през имот № 019003. Данъчната оценка на описания по-горе недвижим поземлен имот е в размер на 1190.60лв./ хиляда сто и деветдесет лева и шестдесет ст./. ----------

81. ПОЗЕМЛЕН ИМОТ № 015042 /нула едно пет нула четири две/, находящ се в землището на **с. Добротич**, с ЕКАТТЕ 21717 /две едно седем едно седем/, общ. Вълчи дол, обл. Варна , в местността „ **Даа екенли** ", целият с площ от **6,229 дка** /шест дка двеста двадесет и девет кв.м/, с начин на трайно ползване – **ПОЛСКА КУЛТУРА** , категория на земята при неполивни условия –**трета,** при граници: имот № 015043 ,имот № 0015002 , имот № 015041, имот № 000030 – полски път. Право на преминаване през имот № 015043. Данъчната оценка на описания по-горе недвижим поземлен имот е в размер на 732.60лв./ седемстотин тридесет и два лева и петдесет ст./.----------

82. ПОЗЕМЛЕН ИМОТ № 062038 /нула шест две нула три осем/, находящ се в землището на **с. Добротич**, с ЕКАТТЕ 21717 /две едно седем едно седем/, общ. Вълчи дол, обл. Варна , в местността „ **Чокур тарла** ", целият с площ от **10,000 дка** /десет дка/, с начин на трайно ползване – **ПОЛСКА КУЛТУРА** , категория на земята при неполивни условия –**четвърта,** при граници: имот № 062001 ,имот № 000136 – полски път , имот № 062036, имот № 062035, имот № 062034, имот № 062002. Данъчната оценка на описания по-горе недвижим поземлен имот е в размер на 1032.00 лв./хиляда тридесет и два лева и нула ст./.----------

83. ПОЗЕМЛЕН ИМОТ № 014010 /нула едно четири нула едно нула/, находящ се в землището на **с. Добротич**, с ЕКАТТЕ 21717 /две едно седем едно седем/, общ. Вълчи дол, обл. Варна , в местността „ **Даа екенли**", целият с площ от **4,000 дка**/четири дка/, с начин на трайно ползване – **ПОЛСКА КУЛТУРА** , категория на земята при не поливни условия –**трета,** при граници: имот № 000004 – полски път ,имот № 014009 , имот №014020, имот № 014021, имот № 014011 . Право на преминаване през имот № 014008. Право на преминаване през имот № 014012. Данъчната оценка на описания по-горе недвижим поземлен имот е в размер на 529.20 лв./петстотин двадесет и девет лева и двадесет ст./.----------

84. ПОЗЕМЛЕН ИМОТ № 059002 /нула пет девет нула нула две/, находящ се в землището на **с. Добротич**, с ЕКАТТЕ 21717 /две едно седем едно седем/, общ. Вълчи дол, обл. Варна , в местността „**Татар Асан** ", целият с площ от **13,999 дка** /тринадесет дка и деветстотин деветдесет и девет кв.м/, с начин на трайно ползване – **ПОЛСКА КУЛТУРА** , категория на земята при неполивни условия – **четвърта,** при граници: имот № 059001 ,имот № 059063, имот № 059047, имот № 059003, имот № 000131 – полски път. Данъчната оценка на описания по-горе недвижим поземлен имот е в размер на 1625.30 лв./ хиляда шестстотин двадесет и пет лева и тридесет ст./.----------

85. ПОЗЕМЛЕН ИМОТ № 013025 / нула едно три нула две пет/, находящ се в землището на **с. Добротич**, с ЕКАТТЕ 21717 /две едно седем едно седем/, общ. Вълчи дол, обл. Варна , в местността „ **Даа екенли** ", целият с площ от **3,209 дка** /три дка двеста и девет кв.м/, с начин на трайно ползване – **ПОЛСКА КУЛТУРА** , категория на земята при неполивни условия –**трета,** при граници: имот № 013004, имот № 013026 , имот № 000004 – полски път , имот № 013024, имот № 013005. Данъчната оценка на описания по-горе недвижим поземлен имот е в размер на 424.60 лв./четиристотин двадесет и четири лева и шестдесет ст./.----------

86. ПОЗЕМЛЕН ИМОТ № 057033 /нула пет седем нула три три/, находящ се в землището на **с. Добротич**, с ЕКАТТЕ 21717 /две едно седем едно седем/, общ. Вълчи дол, обл. Варна , в местността „ **Татар Асан** ", целият с площ от **10,379 дка** /десет дка триста седемдесет и девет кв.м/, с начин на трайно ползване – **ПОЛСКА КУЛТУРА** , категория на земята при не поливни условия –**четвърта,** при граници: имот № 057005 , имот № 057034 ,имот № 000131 – полски път, имот № 057048 . Право на преминаване през имот № 057034. Върху имота има учредено право на строеж. Данъчната оценка на описания по-горе недвижим поземлен имот е в размер на 1205.00лв./хиляда двеста и пет лева и нула ст./.----------

87. ПОЗЕМЛЕН ИМОТ № 015041 /нула едно пет нула четири едно /, находящ се в землището на **с. Добротич**, с ЕКАТТЕ 21717 /две едно седем едно седем/, общ. Вълчи дол, обл. Варна , в местността „ **Даа екенли** ", целият с площ от **5,998 дка** /пет дка деветстотин деветдесет и осем кв.м/, с начин на трайно ползване – **ПОЛСКА КУЛТУРА** , категория на земята при не поливни условия –**трета,** при граници: имот № 015042, имот № 015002 ,имот № 015040, имот № 000030 – полски път. Данъчната оценка на описания по-горе недвижим поземлен имот е в размер на 705.40лв./ седемстотин и пет лева и четиридесет ст./.----------

88. ПОЗЕМЛЕН ИМОТ № 037009 /нула три седем нула нула девет /, находящ се в землището на **с. Добротич**, с ЕКАТТЕ 21717 /две едно седем едно седем/, общ. Вълчи дол, обл. Варна , в местността „ **Енели ардъ**", целият с площ от **13,981 дка** /тринадесет дка деветстотин осемдесет и един кв.м/, с начин на трайно ползване – **ПОЛСКА КУЛТУРА** , категория на земята при неполивни условия –**трета,** при граници: имот № 037008 ,имот № 000110 – полски път, имот № 037010, имот № 000033 – полски път. Данъчната оценка на описания по-горе недвижим поземлен имот е в размер на 2158.00лв./две хиляди сто петдесет и осем лева и нула ст./.----------

89. ПОЗЕМЛЕН ИМОТ № 014011 /нула едно четири нула едно едно /, находящ се в землището на **с. Добротич**, с ЕКАТТЕ 21717 /две едно седем едно седем/, общ. Вълчи дол, обл. Варна , в местността „ **Даа екенли** ", целият с площ от **3,000 дка** /три дка /, с начин на трайно ползване – **ПОЛСКА КУЛТУРА** , категория на земята при не поливни условия –**трета,** при граници: имот № 000004 – полски път, имот № 014010 ,имот № 014021, имот № 014012. Данъчната оценка на описания по-горе недвижим поземлен имот е в размер на 396.90 лв./триста деветдесет и шест лева и деветдесет ст./.----------

90. ПОЗЕМЛЕН ИМОТ № 015014 /нула едно пет нула едно четири /, находящ се в землището на **с. Добротич**, с ЕКАТТЕ 21717 /две едно седем едно седем/, общ. Вълчи дол, обл. Варна , в местността

„ **Даа екенли**", целият с площ от **4,482 дка** /четири дка четиристотин осемдесет и два кв.м/, с начин на трайно ползване – **ПОЛСКА КУЛТУРА** , категория на земята при неполивни условия –**трета,** при граници: имот № 015013 ,имот № 000005 – полски път , имот № 015015, имот № 015031, имот № 015032.

Данъчната оценка на описания по-горе недвижим поземлен имот е в размер на 593.00лв./ петстотин деветдесет и три лева и нула ст./.----------

91. ПОЗЕМЛЕН ИМОТ № 045007 /нула четири пет нула нула седем/, находящ се в землището на **с. Добротич**, с ЕКАТТЕ 21717 /две едно седем едно седем/, общ. Вълчи дол, обл. Варна , в местността „ **Фъндаклък** ", целият с площ от **2,999 дка** /два дка и деветстотин деветдесет и девет кв.м/, с начин на трайно ползване – **ПОЛСКА КУЛТУРА** , категория на земята при неполивни условия –**трета,** при граници: имот № 000116 – полски път , имот № 045006 ,имот № 045038 , имот № 045037, имот № 045008 . Данъчната оценка на описания по-горе недвижим поземлен имот е в размер на 462.90лв./четиристотин шестдесет и два лева и деветдесет ст./.----------

92. ПОЗЕМЛЕН ИМОТ № 059031 /нула пет девет нула три едно/, находящ се в землището на **с. Добротич**, с ЕКАТТЕ 21717 /две едно седем едно седем/, общ. Вълчи дол, обл. Варна , в местността „**Татар Асан**", целият с площ от **6,844 дка** шест дка осемстотин четиридесет и четири кв.м/, с начин на трайно ползване – **ПОЛСКА КУЛТУРА** , категория на земята при неполивни условия –**трета,** при граници: имот № 059014 ,имот № 059032 , имот № 000138 – полски път, имот № 059030. Данъчната оценка на описания по-горе недвижим поземлен имот е в размер на 804.90 лв. /осемстотин и четири лева и деветдесет ст./.----------

93. ПОЗЕМЛЕН ИМОТ № 016025 /нула едно шест нула две пет/, находящ се в землището на **с. Добротич**, с ЕКАТТЕ 21717 /две едно седем едно седем/, общ. Вълчи дол, обл. Варна , в местността „ **Даа екенли** ", целият с площ от **4,659 дка** /четири дка шестстотин петдесет и девет кв. м/, с начин на трайно ползване – **ПОЛСКА КУЛТУРА** , категория на земята при неполивни условия –**трета,** при граници: имот № 016024 ,имот № 000030 – полски път , имот № 016026, имот № 016033, имот № 016034,. Данъчната оценка на описания по-горе недвижим поземлен имот е в размер на 719.10лв./ седемстотин и деветнадесет лева и десет ст./.----------

94. ПОЗЕМЛЕН ИМОТ № 024012 /нула две четири нула едно две/, находящ се в землището на **с. Добротич**, с ЕКАТТЕ 21717 /две едно седем едно седем/, общ. Вълчи дол, обл. Варна , в местността „ **Балабана**", целият с площ от **3,380 дка**/три дка триста и осемдесет кв.м/, с начин на трайно ползване – **ПОЛСКА КУЛТУРА** , категория на земята при не поливни условия –**трета,** при граници: имот № 024004 ,имот № 024003 , имот № 024007, имот № 000034 – полски път, имот № 024006. Данъчната оценка на описания по-горе недвижим поземлен имот е в размер на 521.70 лв./ петстотин двадесет и един лева и седемдесет ст./.----------

95. ПОЗЕМЛЕН ИМОТ № 061016 /нула шест едно нула едно шест/, находящ се в землището на **с. Добротич**, с ЕКАТТЕ 21717 /две едно седем едно седем/, общ. Вълчи дол, обл. Варна , в местността „**Чокур тарла** ", целият с площ от **3,001 дка** /три дка и един кв.м/, с начин на трайно ползване – **ПОЛСКА КУЛТУРА** , категория на земята при неполивни условия –**трета,** при граници: имот № 061015 ,имот № 061039, имот № 061038, имот № 061017, имот № 000138 – полски път .Данъчната оценка на описания по-горе недвижим поземлен имот е в размер на 352.90лв./триста петдесет и два лева и деветдесет ст./.----------

96. ПОЗЕМЛЕН ИМОТ № 027006/ нула две седем нула нула шест/, находящ се в землището на **с. Добротич**, с ЕКАТТЕ 21717 /две едно седем едно седем/, общ. Вълчи дол, обл. Варна , в местността „ **Къд юрлу** ", целият с площ от **5,999 дка**/пет дка деветстотин деветдесет и девет кв.м/, с начин на трайно ползване – **ПОЛСКА КУЛТУРА** , категория на земята при неполивни условия –**трета,** при граници: имот № 027005, имот № 027018 , имот № 027007, имот № 000091 – полски път. Данъчната оценка на описания по-горе недвижим поземлен имот е в размер на 925.90 лв./ деветстотин двадесет и пет лева и деветдесет ст./.----------

97. ПОЗЕМЛЕН ИМОТ № 021081 /нула две едно нула осем едно /, находящ се в землището на **с. Калоян**, с ЕКАТТЕ 35506 /три пет пет нула шест/, общ. Вълчи дол, обл. Варна , в местността „ **Сазлъка**", целият с площ от **11,464 дка** /единадесет декара четиристотин шестдесет и четири кв. м /, с начин на трайно ползване – **НИВА** , категория на земята при не поливни условия –**трета,** при граници: имот № 021052 – полски път, имот № 021078 ,имот № 021077, имот № 021015 , имот № 021087 , имот № 021082. Данъчната оценка на описания по-горе недвижим поземлен имот е в размер на 1769,50 лв./ хиляда седемстотин шестдесет и девет лева и петдесет ст./.----------

98. ПОЗЕМЛЕН ИМОТ № 002014 /нула нула две нула едно четири /, находящ се в землището на **с. Калоян**, с ЕКАТТЕ 35506 /три пет пет нула шест/, общ. Вълчи дол, обл. Варна , в местността „ **Бостанлък** ", целият с площ от **7,748 дка**/седем дка седемстотин четиридесет и осем кв. м /, с начин на трайно ползване – **НИВА** , категория на земята при не поливни условия –**трета** /1,250 / **втора** /6,498/, при граници: имот № 002027, имот № 002012 ,имот № 000027- полски път, имот № 002077 , имот № 02078. Имотът е образуван от имот № 002013. Право на преминаване за имот № 002027. Данъчната оценка на описания по-горе недвижим поземлен имот е в размер на 892,80 лв./ осемстотин деветдесет и два лева и осемдесет ст./.----------

99. ПОЗЕМЛЕН ИМОТ № 017044 /нула едно седем нула четири четири /, находящ се в землището на **с. Калоян**, с ЕКАТТЕ 35506 /три, пет, пет, нула, шест/, общ. Вълчи дол, обл. Варна , в местността „ **Гьолджа алан** ", целият с площ от **4,999 дка**/четири дка деветстотин деветдесет и девет кв. м /, с начин на трайно ползване – **НИВА** , категория на земята при не поливни условия –**трета,** при граници: имот № 017043, имот № 000036 – полски път ,имот № 017045, имот № 017042.Данъчната оценка на

описания по-горе недвижим поземлен имот е в размер на 661,40 лв./ шестстотин шестдесет и един лева и четиридесет ст./.----------

100. ПОЗЕМЛЕН ИМОТ № 034030 /нула три четири нула три нула /, находящ се в землището на **с. Есеница**, с ЕКАТТЕ 27629 /две седем шест две девет/, общ. Вълчи дол, обл. Варна , в местността „ **Каваците** ", целият с площ от **5,000 дка/**пет дка /, с начин на трайно ползване –**НИВА** , категория на земята при не поливни условия –**трета,** при граници: имот № 034028, имот № 000105 – водно течение ,имот № 034031, имот № 046052 – полски път. Данъчната оценка на описания по-горе недвижим поземлен имот е в размер на 588,00 лв./ петстотин осемдесет и осем лева /.----------

101. ПОЗЕМЛЕН ИМОТ № 041002 /нула четири едно нула нула две /, находящ се в землището на **с.Есеница**, с ЕКАТТЕ 27629 /две седем шест две девет/, общ. Вълчи дол, обл. Варна , в местността „ **Сулджа – водоемите** ", целият с площ от **3,887 дка/**три дка осемстотин осемдесет и седем кв.м/, с начин на трайно ползване – **НИВА** , категория на земята при неполивни условия – **трета,** при граници: имот № 046039 – полски път ,имот № 041001, имот № 041004, имот № 041003. Данъчната оценка на описания по-горе недвижим поземлен имот е в размер на 542,80 лв./петстотин четиридесет и два лева и осемдесет ст./.--

102. ПОЗЕМЛЕН ИМОТ № 031031/нула три едно нула три едно/, находящ се в землището на **с.Есеница**, с ЕКАТТЕ 27629/две седем шест две девет/, общ. Вълчи дол, обл. Варна , в местността „ **Бостаните**", целият с площ от **4,400 дка** /четири дка и четиристотин кв.м/, с начин на трайно ползване – нива , категория на земята при неполивни условия –**трета,** при граници: имот № 046061 – полски път ,имот № 031001 , имот № 031028, имот № 031030. Данъчната оценка на описания по-горе недвижим поземлен имот е в размер на 582,10 лв./ петстотин осемдесет и два лева и десет ст./.----------

103. ПОЗЕМЛЕН ИМОТ № 024019 /нула две четири нула едно девет/, находящ се в землището на **с.Есеница**, с ЕКАТТЕ 27629 /две седем шест две девет/, общ. Вълчи дол, обл. Варна , в местността „ **Челиклия** ", целият с площ от **9,601 дка** /девет дка и шестстотин и един кв.м/, с начин на трайно ползване – **НИВА** , категория на земята при неполивни условия –**трета,** при граници: имот № 046028 – полски път , имот № 024020 ,имот № 024006 , имот № 024044, имот № 024018 . Върху имота има следните ограничения:11Електропровод 20кV.От двете страни до крайните проводници или на 11 m от оста на електропровода, не могат да се строят сгради и съоръжения и засажда високостеблена растителност. Данъчната оценка на описания по-горе недвижим поземлен имот е в размер на 1481,90 лв./хиляда четиристотин осемдесет и един лева и деветдесет ст./.----------

104. ПОЗЕМЛЕН ИМОТ № 014011 /нула едно четири нула едно едно/, находящ се в землището на **с.Есеница**, с ЕКАТТЕ 27629/две седем шест две девет/, общ. Вълчи дол, обл. Варна , в местността „ **Геровски път**", целият с площ от **6,399 дка/**шест дка триста деветдесет и девет кв.м/, с начин на трайно ползване – **НИВА** , категория на земята при неполивни условия –**трета,** при граници: имот № 014012 ,имот № 014006 , имот № 014007, имот № 015122, имот № 046005 – полски път. Данъчната оценка на описания по-горе недвижим поземлен имот е в размер на 846,60 лв./осемстотин четиридесет и шест лева и шестдесет ст./.----------

105. ПОЗЕМЛЕН ИМОТ № 038013 /нула три осем нула едно три/, находящ се в землището на **с.Есеница**, с ЕКАТТЕ 27629 /две седем шест две девет/, общ. Вълчи дол, обл. Варна , в местност „ **Сърта** ", целият с площ от **14,499 дка** /четиринадесет дка четиристотин деветдесет и девет кв. м/, с начин на трайно ползване – **НИВА** , категория на земята при неполивни условия –**трета,** при граници: имот № 038002 ,имот № 046042 – полски път , имот № 038003, имот № 038010, имот № 038012. Данъчната оценка на описания по-горе недвижим поземлен имот е в размер на 2024,80 лв./две хиляди двадесет и четири лева и осемдесет ст./.----------

106. ПОЗЕМЛЕН ИМОТ № 042016 /нула четири две нула едно шест/, находящ се в землището на **с. Есеница**, с ЕКАТТЕ 27629 /две седем шест две девет/ ,общ. Вълчи дол, обл. Варна , в местност **„Сулджа - водоемите "**, целият с площ от **14,002 дка** /четиринадесет дка и два кв.м/, с начин на трайно ползване – **НИВА** , категория на земята при неполивни условия –**трета/8,938/ втора /5,064/,** при граници: имот № 046033 – полски път ,имот № 042017 , имот № 042005, имот № 042006, имот № 042015, имот № 042024. Данъчната оценка на описания по-горе недвижим поземлен имот е в размер на 2272,90 лв./ две хиляди двеста седемдесет и два лева и деветдесет ст./.----------

107. ПОЗЕМЛЕН ИМОТ № 044005 /нула четири четири нула нула пет/, находящ се в землището на **с.Есеница**,с ЕКАТТЕ 27629 /две седем шест две девет, общ. Вълчи дол, обл. Варна , в местност „ **Сулджа - водоемите** ", целият с площ от **17,502 дка/**седемнадесет дка петстотин и два кв.м/, с начин на трайно ползване – **НИВА** , категория на земята при неполивни условия –**трета /14,645/ втора /2,857/,** при граници: имот № 044004, имот № 046036 – полски път , имот № 044029, имот № 044031,имот № 044011, имот № 044022. Данъчната оценка на описания по-горе недвижим поземлен имот е в размер на 2501,20 лв./ две хиляди и петстотин лева и двадесет ст./.----------

Общата данъчна оценка на имотите, описани в пункт I от настоящия договор е в размер на 116 770.20 лв. / сто и шестнадесет хиляди седемстотин и седемдесет лева и двадесет ст. /.----------

II. ДАРИТЕЛКАТА **КАТИНА ДОБРОМИРОВА ЙОРДАНОВА** си запазва **безвъзмездно право на ползване** върху описаните в пункт I. недвижими имоти до като е жива.----------

III.НАДАРЕНАТА **СИМОН СВЕТОЗАР БОНЕВА, чрез своята майка и законен представител КАТИНА ДОБРОМИРОВА ЙОРДАНОВА** заяви, че е съгласна и приема с благодарност така направеното дарение на недвижимите имот подробно описани в пункт I от настоящия договор и при условията посочени в него.----------

След като се убедих, в правоспособността и дееспособността на страните, че ДАРИТЕЛКАТА е собственик на даряваните недвижими имоти , и че същите нямат не погасени публични, държавни и

общински задължения, няма наложена обезпечителна мярка по Закона за отнемане в полза на държавата, на имущество придобито от престъпна дейност, че са спазени особените изисквания на закона, и след като страните ми заявиха, че нямат други документи от значение за тази продажба, освен представените и подробно описани по-долу, приех представеният от страните проект за Нотариален акт. След като изясних волята на страните и фактическото положение, запознах ги ясно и недвусмислено с правните последици на договора, който сключват, актът се прочете на страните, и след одобрението му, се подписа от страните и от мен Нотариуса.----------

При съставянето на акта бяха представени следните документи: 1. Молба; **2.** Декларации по чл. 25, ал. 7 от ЗННД и по чл. 264, ал. 1 от ДОПК; **3.** Удостоверения за данъчни оценки с изх. №1854,1901, 1823, 1843, 1837, 1819, 1887, 1863, 1861, 1815, 1814, 1799, 1811, 1813, 1803, 1809, 1826, 1829, 1832, 1885, 1866, 1834 , 1833, 1831, 1830, 1825, 1805, 1806, 1818, 1804, 1822, 1810, 1806, 1798, 1862, 1854, 1902, 1840, 1841, 1842, 1898, 1900, 1897, 1899, 1896, 1895, 1894, 1893, 1892, 1891, 1889, 1888 , 1884, 1890, 1886, 1883, 1882, 1881, 1880, 1879, 1870, 1871, 1872, 1869, 1867, 1864, 1858, 1860, 1859, 1857, 1856, 1855, 1853, 1851, 1850, 1849, 1844, 845, 1848, 1847, 1839, 1838, 1836, 1835, 1827, 1828, 1824, 1816, 1821, 1808, 1801, 1817, 1820, 1807, 1812, 1800, 1865, №1755 ,№ 1761, № 1758, № 1757, № 1759, № 1753 , № 1754 ,№ 1756 , № 1760 , № 171762 , № 1763 от 04.07.2011г. издадени от отдел "МДТ" на Община Вълчи дол; **4.** Скици с № К02467, № К02491 , № К02505 , № К02536, № К02459,№ К02462, № К02485, № К02502 , № К 02509, № К02511, № К02526, № К02524, № К02503, № К02478, № К02531, № К02508, № К02523 , № К02472, № К02473, № К02520 , № К02492, № К02468 , № К02529, № К02514 , № К02482, № К02495 , № К02494, № К02512, № К02450, № К02528, № К02510, № К02504 , № К02469, № К02500, № К02493 , № К02449 , № К02488 , № К02484 , № К02532 № К02517 , № К02455 , № К02537, № К02499, № К02452, № К02521,№ К02534 , № К02479, № К02498, № К02522 , № К02533, № К02448, № К02519, № К02463, № К02489, № К02542 , № К02543 , № К02539, № К02470, № К02501, № К02527, № К02477 , № К02540 , № К02466, № К02476 , № К02538 , № К02447, № К02480 , № К02496 , № К02513, № К02490, № К02486, № К02481, № К02506, № К02516, № К02460 , № К02530, № К02446 , № К02507 ,№ К02483, № К02464, № К02458, № К02541, № К02453, № К02518, № К02451, № К02515 , № К02457 , № К02487 , № К02454, № К02456 ,№ К02497 , № К02525 , № К02461, № К02471, № К02535, № К02474 , № К01231, № К01232, № К01230, № К01385, № К01389, № К01386, № К01387, № К01388, № К01382, № К01383 , № К01384 издадена на 29.06.2011г.; **5.**Нотариален акт за продажба № 39 от 26.05.2000г., том II, рег. 1411, дело 298 ; Нотариален акт за продажба № 1 от 07.11.2000г., том IV, рег. 2984, дело 734 ; Нотариален акт за продажба № 2 от 07.11.2000г., том IV, рег. 2985, дело 735 ; Нотариален акт за продажба № 2 от 10.10.2001г., том IV, рег. 2626, дело 700 ; Нотариален акт за продажба № 44 от 17.10.2001г., том IV, рег. 2730, дело 747; Нотариален акт за продажба № 190 от 24.04.2002г., том I, рег. 768, дело 246; Нотариален акт за продажба № 10 от 15.05.2002г., том II, рег. 861, дело 269; Нотариален акт за продажба № 99 от 03.07.2002г., том II, рег.1200, дело 375; Нотариален акт за продажба № 198 от 11.09.2002г., том II, рег. 1617, дело 485; Нотариален акт за продажба № 32 от 27.09.2002г., том III, рег. 1722, дело 523; Нотариален акт за продажба № 154 от 06.11.2002г., том III, рег. 2002, дело 661; Нотариален акт за продажба № 34 от 16.12.2002г., том IV, рег. 2349, дело 792; Нотариален акт за продажба № 50 от 19.02.2003г., том I, рег. 265, дело 63; Нотариален акт за продажба № 124 от 19.03.2003г., том I, рег. 480, дело 141; Нотариален акт за продажба № 125 от 19.03.2003г., том I, рег. 481, дело 142; Нотариален акт за продажба № 24 от 23.04.2003г., том II, рег. 816, дело 254; Нотариален акт за продажба № 106 от 05.11.2003г., том IV, рег. 2435, дело 804; Нотариален акт за продажба № 163 от 09.06.2004г., том II, рег. 1329, дело 422; Нотариален акт за продажба № 83 от 07.07.2004г., том II, рег. 1628, дело 550; Нотариален акт за продажба № 36 от 24.02.2005г., том II, рег. 661, дело 244; Нотариален акт за продажба № 113 от 29.09.2005г., том X, рег. 3317, дело 1967; Нотариален акт за продажба № 163 от 01.12.2005г., том XII, рег. 4147, дело 2439; Нотариален акт за продажба № 114 от 19.01.2006г., том I, рег. 221, дело 114; Нотариален акт за продажба

№ 141 от 02.03.2006г., том II, рег. 855, дело 355; Нотариален акт за продажба № 38 от 15.03.2006г., том III, рег. 999, дело 453; Нотариален акт за продажба № 6 от 27.04.2006г., том V , рег. 1718, дело 834; Нотариален акт за продажба № 140 от 05.10.2006г., том X III, рег. 4624, дело 2617; Нотариален акт за дарение № 199 от 14.12.2006г., том XVII, рег. 5271, дело 3503; Нотариален акт за продажба № 200 от 07.05.2007г., том V, рег. 1606, дело 1046; Нотариален акт за продажба № 15 от 13.06.2007г., том VI, рег. 1991, дело 757, вписване в Служба по вписванията РАЙОНЕН СЪД ДЕВНЯ , Вх. рег.№ 2134, от 15.06.2007г., Акт № 183, том VII, дело 1443 от 2007г.; Нотариален акт за продажба № 187 от 17.10.2007г., том IX, рег. 3372, дело 1362, вписване в Служба по вписванията РАЙОНЕН СЪД ДЕВНЯ , Вх. рег.№ 3730, от 18.10.2007г., Акт № 100, том XIII, дело 2629 от 2007г.; Нотариален акт за продажба № 188 от 17.10.2007г., том IX, рег. 3373, дело 1363, вписване в Служба по вписванията РАЙОНЕН СЪД ДЕВНЯ , Вх. рег.№ 3734, от 18.10.2007г., Акт № 103, том XIII, дело 2632 от 2007г.; Нотариален акт за продажба № 95 от 19.12.2007г., том XII, рег. 4252, дело 1681, вписване в Служба по вписванията РАЙОНЕН СЪД ДЕВНЯ , Вх. рег.№ 19, от 14.01.2008г., Акт № 6, том I, дело 6 от 2008г.; Нотариален акт за продажба № 133 от 02.04.2008г., том III, рег. 1049, дело 46, вписване в Служба по вписванията РАЙОНЕН СЪД ДЕВНЯ , Вх. рег.№ 1041, от 03.04.2008г., Акт № 82 дело 717 от 2008г.; Нотариален акт за продажба № 129 от 02.04.2008г., том III, рег. 1035, дело 342, вписване в Служба по вписванията РАЙОНЕН СЪД ДЕВНЯ , Вх. рег.№ 1031, от 03.04.2008г., Акт № 73, том IV, дело 708 от 2008г.; Нотариален акт за продажба № 116 от 16.07.2008г., том VI, рег. 2636, дело 792, вписване в Служба по вписванията РАЙОНЕН СЪД ДЕВНЯ , Вх. рег.№ 2205, от 17.07.2008г., Акт № 68, том VIII, дело 1563 от 2008г.; Нотариален акт за продажба № 130 от 27.08.2008г., том VII, рег. 3274, дело 976 , вписване в Служба по вписванията РАЙОНЕН СЪД ДЕВНЯ , Вх. рег.№ 2635, от 28.08.2008г., Акт № 166, том IX, дело 1886 от 2008г.; Нотариален акт за продажба № 169

от 08.10.2008г., том VIII, рег. 3991, дело 1147вписване в Служба по вписванията РАЙОНЕН СЪД ДЕВНЯ , Вх. рег.№ 3222, от 09.10.2008г., Акт № 179, том XI, дело 2323 от 2008г.; Нотариален акт за продажба № 49 от 22.10.2008г., том IX, рег. 4236, дело 1208 , вписване в Служба по вписванията РАЙОНЕН СЪД ДЕВНЯ , Вх. рег.№ 3423, от 24.10.2008г., Акт № 134, том XII, дело 2481 от 2008г.; Нотариален акт за продажба № 190 от 27.04.2009г., том III, рег. 1535, дело 297 , вписване в Служба по вписванията РАЙОНЕН СЪД ДЕВНЯ , Вх. рег.№ 1341, от 28.04.2009г., Акт № 178, том 4, дело 509 от 2008г.; Нотариален акт за продажба № 81 от 09.09.2009г., том VI, рег. 3020, дело 713 , вписване в Служба по вписванията РАЙОНЕН СЪД ДЕВНЯ , Вх. рег.№ 2610, от 10.09.2009г., Акт № 98, том 9, дело 1244 от 2009г.; Нотариален акт за продажба № 121 от 16.09.2009г., том VI, рег. 3099, дело 742 , вписване в Служба по вписванията РАЙОНЕН СЪД ДЕВНЯ , Вх. рег.№ 2686, от 17.09.2009г., Акт № 151, том 9, дело 1295 от 2009г.; Нотариален акт за замяна № 122 от 16.09.2009г., том VI, рег. 3100, дело 743 , вписване в Служба по вписванията РАЙОНЕН СЪД ДЕВНЯ , Вх. рег.№ 2691, от 18.09.2009г., Акт № 153, том 9, дело 1298 от 2009г.; Нотариален акт за продажба № 136 от 23.09.2009г., том VI, рег. 3151, дело 754 , вписване в Служба по вписванията РАЙОНЕН СЪД ДЕВНЯ , Вх. рег.№ 2743, от 25.09.2009г., Акт № 193, том 9, дело 1337 от 2009г.; Нотариален акт за продажба № 82 от 23.09.2009г., том VI, рег. 5090, дело 520 , вписване в Служба по вписванията РАЙОНЕН СЪД ДЕВНЯ , Вх. рег.№ 2719, от 23.09.2009г., Акт № 172, том 9, дело 1316 от 2009г.; Нотариален акт за продажба № 135 от 23.09.2009г., том VI, рег. 3150, дело 753 , вписване в Служба по вписванията РАЙОНЕН СЪД ДЕВНЯ , Вх. рег.№ 2723, от 23.09.2009г., Акт № 176, том 9, дело 1320 от 2009г.; Нотариален акт за замяна № 109 от 29.09.2009г., том IV, рег. 5251, дело 544 , вписване в Служба по вписванията РАЙОНЕН СЪД ДЕВНЯ , Вх. рег.№ 2759, от 29.09.2009г., Акт № 1, том 10, дело 1345 от 2009г.; Нотариален акт за продажба № 55 от 28.10.2009г., том VII, рег. 3409, дело 851 , вписване в Служба по вписванията РАЙОНЕН СЪД ДЕВНЯ , Вх. рег.№ 3104, от 29.10.2009г., Акт № 17, том 11, дело 1530 от 2009г.; Нотариален акт за замяна № 17 от 04.11.2009г., том V, рег. 5919, дело 639 , вписване в Служба по вписванията РАЙОНЕН СЪД ДЕВНЯ , Вх. рег.№ 3230, от 05.11.2009г., Акт № 116, том 11, дело 1582 от 2009г.; Нотариален акт за продажба № 20 от 04.11.2009г., том V, рег. 5923, дело 642 , вписване в Служба по вписванията РАЙОНЕН СЪД ДЕВНЯ , Вх. рег.№ 3410, от 18.11.2009г., Акт № 60, том 12, дело 1709 от 2009г.; Нотариален акт за продажба № 182 от 17.06.2010г., том 2, рег. 2396, дело 304 , вписване в Служба по вписванията РАЙОНЕН СЪД ДЕВНЯ , Вх. рег.№1694, от 21.06.2010г., Акт № 70, том 6, дело 970 ; Нотариален акт за продажба № 84 от 09.07.2010г., том 3, рег. 2875, дело 396 , вписване в Служба по вписванията РАЙОНЕН СЪД ДЕВНЯ , Вх. рег.№1995, от 12.07.2010г., Акт № 77, том 7, дело 1124 ; Нотариален акт за продажба № 85 от 09.07.2010г., том 3, рег. 2876, дело 397 , вписване в Служба по вписванията РАЙОНЕН СЪД ДЕВНЯ , Вх. рег.№1998, от 12.07.2010г., Акт № 80, том 7 ; Нотариален акт за продажба № 108 от 21.07.2010г., том 3, рег. 3003, дело 420 , вписване в Служба по вписванията РАЙОНЕН СЪД ДЕВНЯ , Вх. рег.№2101, от 21.07.2010г., Акт № 141, том 7 ; Нотариален акт за продажба № 149 от 30.07.2010г., том 3, рег. 3197, дело 451 , вписване в Служба по вписванията РАЙОНЕН СЪД ДЕВНЯ , Вх. рег.№ 2189, от 03.08.2010г., Акт № 197, том 7 , дело 1239 ; Нотариален акт за продажба № 144 от 15.11.2002г., том III, рег. 2056, дело 648. Нотариален акт за продажба № 107 от 23.11.2005г., том XII, рег. 4026, дело 2381. Нотариален акт за продажба № 172 от 02.06.2005г., том V, рег. 1855, дело 1001; Нотариален акт за продажба № 64 от 09.12.2004г., томIX,рег.3050,дело1701. Нотариален акт за продажба № 45 от 09.10.2007г., том IX, рег. 3213, дело 1283 , вписване в Служба по вписванията РАЙОНЕН СЪД ДЕВНЯ , Вх. рег.№ 3556, от 09.10.2007г., Акт № 200, том XII , дело 2525 от 2007г.; Нотариален акт за продажба № 105 от 12.10.2007г., том IX, рег. 3299, дело 1331,вписване в Служба по вписванията РАЙОНЕН СЪД ДЕВНЯ , Вх. рег.№ 3623, от 12.10.2007г., Акт № 55, том XIII , дело 2583 от 2007г.; 6.Акт за раждане. 7.Квитанция за внесена такса вписване.----------

ДАРИТЕЛ: Катина Добромирова Йорданова

НАДАРЕН Катина Добромирова Йорданова

/законен представител/

НОТАРИУС:

НОТАРИУС № 485 * Велин Маджоров * Район на действие Р.С. ДЕВНЯ * РЕПУБЛИКА БЪЛГАРИЯ *

отариална такса по ЗННД
чван материален интерес: .
.....116 770,20..... лв.
.....764,04.....лв.
..... 30,00.....лв.
.....лв.
.....от.....г.
.....от.....2011.....г.

Всичко: .....794,04..... лв.

Вписване по ЗС/ПВ
Служба по вписванията
Вх. рег. N ...2075.....от 13-07-2011
Акт N ...51.....том...8...дело 1176/11 г.
Партидна книга: том..... стр. .....
N по имотна партида.....
Такса за вписване по ЗДТ ...116,77.лв.
Кв. N .....от .....г.

СЪДИЯ ПО ВПИСВАНИЯТА:

.....

АГЕНЦИЯ ПО ВПИСВАНИЯТА Служба по вписванията

НОТАРИАЛЕН АКТ
ЗА ДАРЕНИЕ НА НЕДВИЖИМИ ИМОТИ

№ 125 том III рег. № 3365 дело 443 от 11.07.2011год.

Днес 11.07. 2011 /единадесети юли две хиляди и единадесета / година пред мен **ВЕЛИН МАЙСТОРОВ** - Нотариус с район на действие Районен Съд гр. Девня, вписан в регистъра на Нотариалната камара под № 465 в канцеларията ми в гр. Девня, се явиха: **КАТИНА ДОБРОМИРОВА ЙОРДАНОВА**, ЕГН: [redacted] с постоянен адрес: гр.София, ул."Солун" №51, ет.6, ап.12, с лична карта [redacted] издадена на 16.09.2008 г. от МВР-София, от една страна като **ДАРИТЕЛ**, и от друга страна: КАТИНА ДОБРОМИРОВА ЙОРДАНОВА, ЕГН: [redacted] постоянен адрес: гр.София, ул."Солун" №51, ет.6, ап.12, с лична карта № [redacted] издадена на 16.09.2008 г. от МВР-София, действаща като майка и законен представител на малолетното си дете – **СИМОН СВЕТОЗАР БОНЕВА**, [redacted] с постоянен адрес: гр.София, ул."Солун" №51, ет.6, ап.12 като **НАДАРЕН** и след като се уверих в тяхната самоличност и дееспособност, същите ми заявиха, че сключват следния договор.----------

I.КАТИНА ДОБРОМИРОВА ЙОРДАНОВА дарява на дъщеря си **СИМОН СВЕТОЗАР БОНЕВА,** чрез своята майка и законен представител КАТИНА ДОБРОМИРОВА ЙОРДАНОВА следните свои собствени недвижими имоти, находящи се в землищата на с. Добротич, общ. Вълчи дол, ЕКАТТЕ 21717 /две, едно, седем, едно, седем /, с. Калоян, общ. Вълчи дол, ЕКАТТЕ 35506 /три, пет, пет, нула, шест/, с. Есеница ,общ. Вълчи дол, ЕКАТТЕ 27629 /две, седем, шест, две, девет /, а именно:----------

1. ПОЗЕМЛЕН ИМОТ № 022012/нула две две нула едно две /, находящ се в землището на **с. Добротич**, с ЕКАТТЕ 21717 /две едно седем едно седем/, общ. Вълчи дол, обл. Варна , в местността „ **Балабана** ", целият с площ от **10,599 дка**/десет дка петстотин деветдесет и девет кв.м/, с начин на трайно ползване – **полска култура** , категория на земята при неполивни условия –**трета,** при граници: Землищна граница, имот № 022011 ,имот № 022029 , имот № 022030, имот № 022013. Право на преминаване през имот №022013. Данъчната оценка на описания по-горе недвижим поземлен имот е в размер на 1402.20 лв./хиляда четиристотин и два лева и двадесет ст./.----------

2. ПОЗЕМЛЕН ИМОТ № 040003 /нула четири нула нула нула три /, находящ се в землището на **с. Добротич**, с ЕКАТТЕ 21717 /две едно седем едно седем/, общ. Вълчи дол, обл. Варна , в местността „ **Енели ардъ** ", целият с площ от **10,000 дка** /десет дка /, с начин на трайно ползване – **ПОЛСКА КУЛТУРА** , категория на земята при неполивни условия –**трета,** при граници: имот № 040002 , имот № 000107 – полски път ,имот № 040004 , имот №040017 , имот № 040010. Право на преминаване през имот №040004. Данъчната оценка на описания по-горе недвижим поземлен имот е в размер на 1323.00лв./хиляда триста двадесет и три лева и нула ст./.----------

3. ПОЗЕМЛЕН ИМОТ № 050026 /нула пет нула нула две шест /, находящ се в землището на **с. Добротич**, с ЕКАТТЕ 21717 /две едно седем едно седем/, общ. Вълчи дол, обл. Варна , в местността „ **Карши** ", целият с площ от **4,999 дка** /четири дка деветстотин деветдесет и девет кв. м/, с начин на трайно ползване – **ПОЛСКА КУЛТУРА** , категория на земята при неполивни условия –**трета,** при граници: имот № 050027 , имот № 050013 , имот № 050014,имот № 050025, имот № 000126 – полски път. Данъчната оценка на описания по-горе недвижим поземлен имот е в размер на 771.60 лв./седемстотин седемдесет и един лева и шестдесет ст./.----------

4. ПОЗЕМЛЕН ИМОТ № 061030 /нула шест едно нула три нула /, находящ се в землището на **с. Добротич**, с ЕКАТТЕ 21717 /две едно седем едно седем/, общ. Вълчи дол, обл. Варна , в местността „ **Чокур тарла** ", целият с площ от **10,000 дка** /десет дка/, с начин на трайно ползване – **ПОЛСКА КУЛТУРА** , категория на земята при неполивни условия –**трета,** при граници: имот № 061050 , имот №061031, имот № 000135-полски път , имот № 000134 – полски път.Върху имота има учредено право на строеж. Данъчната оценка на описания по-горе недвижим поземлен имот е в размер на 1176.00лв./хиляда сто седемдесет и шест лева и нула ст./----------

5. ПОЗЕМЛЕН ИМОТ № 016018 /нула едно шест нула едно осем /, находящ се в землището на **с. Добротич**, с ЕКАТТЕ 21717 /две едно седем едно седем/, общ. Вълчи дол, обл. Варна , в местността „

Даа екенли ", целият с площ от **3,002 дка** /три дка и два кв.м/, с начин на трайно ползване – **ПОЛСКА КУЛТУРА** , категория на земята при неполивни условия –**трета,** при граници: имот № 016017 , имот № 000030 – полски път ,имот № 016019 , имот №016040, имот №016041 . Данъчната оценка на описания по-горе недвижим поземлен имот е в размер на 353.00 лв./ триста петдесет и три лева и нула ст./.----------

6. ПОЗЕМЛЕН ИМОТ № 017003 /нула едно седем нула нула три /, находящ се в землището на **с. Добротич**, с ЕКАТТЕ 21717 /две едно седем едно седем/, общ. Вълчи дол, обл. Варна , в местността „ **Мат Мара** ", целият с площ от **4,676 дка** /четири дка шестстотин седемдесет и шест кв.м/, с начин на трайно ползване – **полска култура** , категория на земята при неполивни условия –**трета,** при граници: имот № 017002 ,имот № 000006-полски път , имот № 017004, имот № 017030. Върху имота има учредено право на строеж Данъчната оценка на описания по-горе недвижим поземлен имот е в размер на 618.60 лв./ шестстотин и осемнадесет лева и шестдесет ст./----------

7. ПОЗЕМЛЕН ИМОТ № 037001 /нула три седем нула нула едно /, находящ се в землището на **с. Добротич**, с ЕКАТТЕ 21717 /две едно седем едно седем/, общ. Вълчи дол, обл. Варна , в местността „ **Енели ардъ** ", целият с площ от **5,000 дка** /пет дка/, с начин на трайно ползване – **ПОЛСКА КУЛТУРА** , категория на земята при неполивни условия –**трета,** при граници: имот № 000033 – полски път ,имот № 000110 – полски път , имот № 037002, имот № 037005, имот №037004 . Данъчната оценка на описания по-горе недвижим поземлен имот е в размер на 661.50 лв./шестстотин шестдесет и един лева и петдесет ст./.-

8. ПОЗЕМЛЕН ИМОТ № 045031 /нула четири пет нула три едно/, находящ се в землището на **с. Добротич**, с ЕКАТТЕ 21717 /две едно седем едно седем/, общ. Вълчи дол, обл. Варна , в местността „ **Фъндаклък** ", целият с площ от **16,001 дка** /шестнадесет дка и един кв.м /, с начин на трайно ползване – **ПОЛСКА КУЛТУРА** , категория на земята при неполивни условия –**трета,** при граници: имот № 045012 , имот № 045011 ,имот № 045033 , имот №000119 – полски път , имот №045030. Данъчната оценка на описания по-горе недвижим поземлен имот е в размер на 2 469.80лв./ две хиляди четиристотин шестдесет и девет лева и осемдесет ст./.----------

9. ПОЗЕМЛЕН ИМОТ № 053032 /нула пет три нула три две /, находящ се в землището на **с. Добротич**, с ЕКАТТЕ 21717 /две едно седем едно седем/, общ. Вълчи дол, обл. Варна , в местността „ **Карши** ", целият с площ от **6,001 дка** /шест дка и един кв. м/, с начин на трайно ползване – **ПОЛСКА КУЛТУРА** , категория на земята при неполивни условия –**четвърта,** при граници: имот № 053031 ,имот № 000090 – полски път , имот № 053033, имот №053009, имот № 053008. Право на преминаване през имот № 053031. Право на преминаване през имот № 053033. Върху имота има учредено право на строеж Данъчната оценка на описания по-горе недвижим поземлен имот е в размер на 619.30лв./шестстотин и деветнадесет лева и тридесет ст./.----------

10. ПОЗЕМЛЕН ИМОТ № 054008 /нула пет четири нула нула осем /, находящ се в землището на **с. Добротич**, с ЕКАТТЕ 21717 /две едно седем едно седем/, общ. Вълчи дол, обл. Варна , в местността „ **Татар Асан** ", целият с площ от **6,999 дка** /шест дка деветстотин деветдесет и девет кв.м/, с начин на трайно ползване – **ПОЛСКА КУЛТУРА** , категория на земята при неполивни условия –**трета,** при граници: имот № 054007 , имот № 000127 – полски път ,имот № 054009 , имот №054015, имот №054016 . Върху имота има следните ограничения: 1 /едно/ Главна водопроводна мрежа. Над водопровода и на 3 м от двете му страни се забранява разполагане на трайни и временни постройки ,и трайни насаждения. Право на преминаване през имот № 054007. Право на преминаване през имот № 054009. Върху имота има учредено право на строеж. Данъчната оценка на описания по-горе недвижим поземлен имот е в размер на 1 080,30лв./хиляда и осемдесет лева и тридесет ст./.----------

11. ПОЗЕМЛЕН ИМОТ № 059032 /нула пет девет нула три две /, находящ се в землището на **с. Добротич**, с ЕКАТТЕ 21717 /две едно седем едно седем/, общ. Вълчи дол, обл. Варна , в местността „ **Татар Асан** ", целият с площ от **10,001 дка** /десет дка и един кв.м/, с начин на трайно ползване – **ПОЛСКА КУЛТУРА** , категория на земята при неполивни условия –**трета,** при граници: имот № 059013 ,имот № 059033 , имот № 000138 – полски път, имот № 059031, имот №059014 . Данъчната оценка на описания по-горе недвижим поземлен имот е в размер на 1 176.10лв./хиляда сто седемдесет и шест лева и десет ст./.-----

12. ПОЗЕМЛЕН ИМОТ № 059030 /нула пет девет нула три нула/, находящ се в землището на **с. Добротич**, с ЕКАТТЕ 21717 /две едно седем едно седем/, общ. Вълчи дол, обл. Варна , в местността „ **Татар Асан** ", целият с площ от **11,001 дка** /единадесет дка и един кв.м/, с начин на трайно ползване – **полска култура** , категория на земята при неполивни условия –**трета,** при граници: имот № 059014 , имот № 059031, имот № 000138 – полски път ,имот № 059029 , имот №059015. Върху имота има учредено право на строеж. Данъчната оценка на описания по-горе недвижим поземлен имот е в размер на 1 293,70лв./хиляда двеста деветдесет и три лева и седемдесет ст./.----------

13. ПОЗЕМЛЕН ИМОТ № 045039 /нула четири пет нула три девет /, находящ се в землището на **с. Добротич**, с ЕКАТТЕ 21717 /две едно седем едно седем/, общ. Вълчи дол, обл. Варна , в местността „ **Фъндаклък** ", целият с площ от **19,609 дка** /деветнадесет дка шестстотин и девет кв. м/, с начин на трайно ползване – **ПОЛСКА КУЛТУРА** , категория на земята при неполивни условия –**трета,** при граници: имот № 045004 ,имот № 045003 , имот № 045002,имот № 045001, имот № 000033 – полски път, имот № 000117- полски път ,имот № 000118 - водоем , имот № 000117 – полски път ,имот № 000033 – полски път, имот № 000119 – полски път, имот №045038 . Върху имота има следните ограничения: 1/едно/ Главна водопроводна мрежа.Над водопровода и на 3 м от двете му страни се забранява разполагане на трайни и временни постройки ,и трайни насаждения. Върху имота има учредено право на строеж. Данъчната оценка на описания по-горе недвижим поземлен имот е в размер на 3 026.60лв./ три хиляди двадесет и шест лева и шестдесет ст./.----------

14. ПОЗЕМЛЕН ИМОТ № 031011 /нула три едно нула едно едно /, находящ се в землището на

с. Добротич, с ЕКАТТЕ 21717 /две едно седем едно седем/, общ. Вълчи дол, обл. Варна , в местността „ **Старите лозя** ", целият с площ от **3,000 дка** /три дка/, с начин на трайно ползване – **ПОЛСКА КУЛТУРА** , категория на земята при неполивни условия –**трета,** при граници: имот № 031010 , имот №000093 – полски път, имот № 031012, имот № 000098 – полски път. Данъчната оценка на описания по-горе недвижим поземлен имот е в размер на 463.00 лв./ четиристотин шестдесет и три лева и нула ст./.----------

15. ПОЗЕМЛЕН ИМОТ № 061011 /нула шест едно нула едно едно /, находящ се в землището на **с. Добротич**, с ЕКАТТЕ 21717 /две едно седем едно седем/, общ. Вълчи дол, обл. Варна , в местността „ **Чокур тарла** ", целият с площ от **2,759 дка** /два дка седемстотин петдесет и девет кв.м/, с начин на трайно ползване – **ПОЛСКА КУЛТУРА** , категория на земята при не поливни условия –**четвърта,** при граници: имот № 061010 , имот № 061040 ,имот № 061012 , имот №000138 – полски път. Данъчната оценка на описания по-горе недвижим поземлен имот е в размер на 284.70лв./двеста осемдесет и четири лева и седемдесет ст./.----------

16. ПОЗЕМЛЕН ИМОТ № 050030 /нула пет нула нула три нула /, находящ се в землището на **с. Добротич**, с ЕКАТТЕ 21717 /две едно седем едно седем/, общ. Вълчи дол, обл. Варна , в местността „ **Карши** ", целият с площ от **10,001 дка** /десет дка и един кв.м/, с начин на трайно ползване – **ПОЛСКА КУЛТУРА** , категория на земята при неполивни условия –**трета,** при граници: имот № 050031 ,имот № 050007, имот № 050008, имот № 050029, имот №000126 – полски път. Върху имота има учредено право на строеж.Данъчната оценка на описания по-горе недвижим поземлен имот е в размер на 1 543.70лв./хиляда петстотин четиридесет и три лева и седемдесет ст./.----------

17. ПОЗЕМЛЕН ИМОТ № 059027 /нула пет девет нула две седем /, находящ се в землището на **с. Добротич**, с ЕКАТТЕ 21717 /две едно седем едно седем/, общ. Вълчи дол, обл. Варна , в местността „ **Татар Асан** ", целият с площ от **8,770 дка** /осем дка седемстотин и седемдесет кв.м/, с начин на трайно ползване – **ПОЛСКА КУЛТУРА** , категория на земята при неполивни условия –**трета,** при граници: имот № 059016 ,имот № 059028 , имот № 000138 – полски път, имот № 059026, имот №059017 . Данъчната оценка на описания по-горе недвижим поземлен имот е в размер на 1 031.40лв./ хиляда тридесет и един лева и четиридесет ст./.----------

18. ПОЗЕМЛЕН ИМОТ № 026005 /нула две шест нула нула пет/, находящ се в землището на **с. Добротич**, с ЕКАТТЕ 21717 /две едно седем едно седем/, общ. Вълчи дол, обл. Варна , в местност „ **Къд юрлу** ", целият с площ от **5,001 дка** /пет дка и един кв.м /, с начин на трайно ползване – **полска култура** , категория на земята при неполивни условия –**трета,** при граници: имот № 000081- жил. територия , имот № 026004 ,имот № 000080 – полски път , имот №026006, имот №010140 . Данъчната оценка на описания по-горе недвижим поземлен имот е в размер на 771,90 лв./седемстотин седемдесет и един лева и деветдесет ст./.----------

19. ПОЗЕМЛЕН ИМОТ № 027005 /нула две седем нула нула пет /, находящ се в землището на **с. Добротич**, с ЕКАТТЕ 21717 /две едно седем едно седем/, общ. Вълчи дол, обл. Варна , в местността „ **Къд юрлу** ", целият с площ от **5,999 дка**/пет дка деветстотин деветдесет и девет кв. м/, с начин на трайно ползване – **полска култура** , категория на земята при неполивни условия –**трета,** при граници: имот № 027004 ,имот № 027018 , имот № 027006, имот №000091 – полски път. Върху имота има учредено право на строеж Данъчната оценка на описания по-горе недвижим поземлен имот е в размер на 925,90 лв./ деветстотин двадесет и пет лева и деветдесет ст./.----------

20. ПОЗЕМЛЕН ИМОТ № 059013 /нула пет девет нула едно три /, находящ се в землището на **с. Добротич**, с ЕКАТТЕ 21717 /две едно седем едно седем/, общ. Вълчи дол, обл. Варна , в местността „ **Татар Асан** ", целият с площ от **25,301 дка** /двадесет и пет дка триста и един кв.м/, с начин на трайно ползване – **ПОЛСКА КУЛТУРА** , категория на земята при неполивни условия –**трета,** при граници: имот № 000131 – полски път, имот № 059012, имот № 059033 , имот №059032, имот №059014 . Данъчната оценка на описания по-горе недвижим поземлен имот е в размер на 3 347,30лв./три хиляди триста четиридесет и седем лева и тридесет ст./.----------

21. ПОЗЕМЛЕН ИМОТ № 042030 /нула четири две нула три нула /, находящ се в землището на **с. Добротич**, с ЕКАТТЕ 21717 /две едно седем едно седем/, общ. Вълчи дол, обл. Варна , в местността „ **Салкъма** ", целият с площ от **9,420 дка** /девет дка четиристотин и двадесет кв.м/, с начин на трайно ползване – **ПОЛСКА КУЛТУРА** , категория на земята при неполивни условия –**трета,** при граници: имот № 042002 ,имот № 042001 , имот № 042031, имот №000114 – полски път, имот №042029. Данъчната оценка на описания по-горе недвижим поземлен имот е в размер на 1 246.30лв./хиляда двеста четиридесет и шест лева и тридесет ст/.----------

22. ПОЗЕМЛЕН ИМОТ № 022020 /нула две две нула две нула/, находящ се в землището на **с. Добротич**, с ЕКАТТЕ 21717 /две едно седем едно седем/, общ. Вълчи дол, обл. Варна , в местността „ **Балабана** ", целият с площ от **3,000 дка** /три дка/, с начин на трайно ползване – **полска култура** , категория на земята при неполивни условия –**трета,** при граници: имот № 022009 , имот № 022021, имот № 000028 – полски път ,имот № 022019. Данъчната оценка на описания по-горе недвижим поземлен имот е в размер на 396,90 лв./ триста деветдесет и шест лева и деветдесет ст./.----------

23. ПОЗЕМЛЕН ИМОТ № 060033 /нула шест нула нула три три /, находящ се в землището на **с. Добротич**, с ЕКАТТЕ 21717 /две едно седем едно седем/, общ. Вълчи дол, обл. Варна , в местността „ **Чокур тарла** ", целият с площ от **11,175 дка** /единадесет дка сто седемдесет и пет кв. м/, с начин на трайно ползване – **ПОЛСКА КУЛТУРА** , категория на земята при неполивни условия –**трета,** при граници: имот № 060046 ,имот № 060045 , имот № 060044,имот № 060017, имот № 060018 , имот № 060032 , имот № 000136– полски път . Данъчната оценка на описания по-горе недвижим поземлен имот е в размер на 1 314,20лв./хиляда триста и четиринадесет лева и двадесет ст./.----------

24. ПОЗЕМЛЕН ИМОТ № 057017 /нула пет седем нула едно седем /, находящ се в землището на **с. Добротич**, с ЕКАТТЕ 21717 /две едно седем едно седем/, общ. Вълчи дол, обл. Варна , в местността „ **Татар Асан** ", целият с площ от **16,926 дка** /шестнадесет дка деветстотин двадесет и шест кв.м/, с начин на трайно ползване – **ПОЛСКА КУЛТУРА** , категория на земята при неполивни условия –**трета,** при граници: имот № 000130 – полски път , имот №057016, имот № 057021,имот №057020, имот № 000133 – полски път. Данъчната оценка на описания по-горе недвижим поземлен имот е в размер на 2 239,30лв./ две хиляди двеста тридесет и девет лева и тридесет ст./.----------

25. ПОЗЕМЛЕН ИМОТ № 035017 /нула три пет нула едно седем/, находящ се в землището на **с. Добротич**, с ЕКАТТЕ 21717 /две едно седем едно седем/, общ. Вълчи дол, обл. Варна , в местността „ **Енели ардъ** ", целият с площ от **6,541 дка** /шест дка петстотин четиридесет и един кв.м/, с начин на трайно ползване – **ПОЛСКА КУЛТУРА** , категория на земята при не поливни условия –**трета,** при граници: имот № 035018 , имот № 035008 ,имот № 035016, имот №000097 – полски път. Данъчната оценка на описания по-горе недвижим поземлен имот е в размер на 1 009,60лв./ хиляда и девет лева и шестдесет ст./.----------

26. ПОЗЕМЛЕН ИМОТ № 043023/нула четири три нула две три /, находящ се в землището на **с. Добротич**, с ЕКАТТЕ 21717 /две едно седем едно седем/, общ. Вълчи дол, обл. Варна , в местността „ **Салкъма** ", целият с площ от **20,000 дка** /двадесет дка/, с начин на трайно ползване – **ПОЛСКА КУЛТУРА** , категория на земята при неполивни условия –**трета,** при граници: имот № 043005 ,имот № 043024, имот № 000033, имот № 043022, имот №043006 . Върху имота има учредено право на строеж. Данъчната оценка на описания по-горе недвижим поземлен имот е в размер на 2 646,00лв./две хиляди шестстотин четиридесет и шест лева и нула ст./.----------

27. ПОЗЕМЛЕН ИМОТ № 043022/нула четири три нула две две /, находящ се в землището на **с. Добротич**, с ЕКАТТЕ 21717 /две едно седем едно седем/, общ. Вълчи дол, обл. Варна , в местността „ **Салкъма** ", целият с площ от **28,000 дка** /двадесет и осем дка /, с начин на трайно ползване – **ПОЛСКА КУЛТУРА** , категория на земята при неполивни условия –**трета,** при граници: имот № 043006 ,имот № 043023 , имот № 000033 – полски път, имот № 043021, имот №043007. Данъчната оценка на описания по-горе недвижим поземлен имот е в размер на 3 704,40лв./три хиляди седемстотин и четири лева и четиридесет ст./.----------

28. ПОЗЕМЛЕН ИМОТ № 054013 /нула пет четири нула едно три/, находящ се в землището на **с. Добротич**, с ЕКАТТЕ 21717 /две едно седем едно седем/, общ. Вълчи дол, обл. Варна , в местността „ **Татар Асан** ", целият с площ от **10,000 дка** /десет дка /, с начин на трайно ползване – **ПОЛСКА КУЛТУРА** , категория на земята при неполивни условия –**трета,** при граници: имот № 054014 , имот № 054010 ,имот № 054033 , имот №054012, имот № 000122 – полски път . Данъчната оценка на описания по-горе недвижим поземлен имот е в размер на 1323,00лв./ хиляда триста двадесет и три лева и нула ст./.-------

29. ПОЗЕМЛЕН ИМОТ № 013002 /нула едно три нула нула две /, находящ се в землището на **с. Добротич**, с ЕКАТТЕ 21717 /две едно седем едно седем/, общ. Вълчи дол, обл. Варна , в местността „ **Даа екенли** ", целият с площ от **8,000 дка** /осем дка/, с начин на трайно ползване – **ПОЛСКА КУЛТУРА** , категория на земята при неполивни условия –**трета,** при граници: имот № 000003- полски път ,имот № 013001 , имот № 013028, имот №013027, имот №013003. Право на преминаване през имот №013003. Върху имота има учредено право на строеж. Данъчната оценка на описания по-горе недвижим поземлен имот е в размер на 1 058,40 лв./хиляда петдесет и осем лева и четиридесет ст./.----------

30. ПОЗЕМЛЕН ИМОТ № 059060 /нула пет девет нула шест нула /, находящ се в землището на **с. Добротич**, с ЕКАТТЕ 21717 /две едно седем едно седем/, общ. Вълчи дол, обл. Варна , в местността „ **Татар Асан** ", целият с площ от **6,666 дка** /шест дка шестстотин шестдесет и шест кв.м/, с начин на трайно ползване – **ПОЛСКА КУЛТУРА** , категория на земята при неполивни условия –**четвърта,** при граници: имот № 059061, имот № 059010 ,имот № 000131 – полски път , имот №059008. Имотът е образуван от имот № 059009. Право на преминаване за имот № 059061. Данъчната оценка на описания по-горе недвижим поземлен имот е в размер на 773,90лв./ седемстотин седемдесет и три лева и деветдесет ст./

31. ПОЗЕМЛЕН ИМОТ № 053051 /нула пет три нула пет едно /, находящ се в землището на **с. Добротич**, с ЕКАТТЕ 21717 /две едно седем едно седем/, общ. Вълчи дол, обл. Варна , в местността „ **Карши** ", целият с площ от **3,500 дка** /три дка и петстотин кв.м/, с начин на трайно ползване – **ПОЛСКА КУЛТУРА** , категория на земята при неполивни условия –**трета,** при граници: имот № 053050 ,имот № 053049 , имот № 000090 – полски път, имот №053042, имот №053041. Имотът е образуван от имот № 053043. Върху имота има следните ограничения: 1 /едно/ Главна водопроводна мрежа.Над водопровода и на 3 м от двете му страни се забранява разполагане на трайни и временни постройки ,и трайни насаждения. Право на преминаване за имот № 053050. Данъчната оценка на описания по-горе недвижим поземлен имот е в размер на 411,60 лв./четиристотин и единадесет лева и шестдесет ст./.----------

32. ПОЗЕМЛЕН ИМОТ № 049008 /нула четири девет нула нула осем/, находящ се в землището на **с. Добротич**, с ЕКАТТЕ 21717 /две едно седем едно седем/, общ. Вълчи дол, обл. Варна , в местността „ **Карши** ", целият с площ от **10,001 дка** /десет дка и един кв.м /, с начин на трайно ползване – **ПОЛСКА КУЛТУРА** , категория на земята при неполивни условия –**трета,** при граници: имот № 049007 , имот № 049006, имот № 049010 ,имот № 000125- полски път. Право на преминаване през имот № 049010. Върху имота има учредено право на строеж. Данъчната оценка на описания по-горе недвижим поземлен имот е в размер на 1 543,70 лв./хиляда петстотин четиридесет и три лева и седемдесет ст./.----------

33. ПОЗЕМЛЕН ИМОТ № 022030/нула две две нула три нула /, находящ се в землището на **с. Добротич**, с ЕКАТТЕ 21717 /две едно седем едно седем/, общ. Вълчи дол, обл. Варна , в местността „ **Балабана** ", целият с площ от **8,000 дка** /осем дка /, с начин на трайно ползване – **полска култура** ,

категория на земята при неполивни условия –**трета,** при граници: имот № 022029 ,имот № 000028 – полски път , имот № 022014,имот № 022013, имот № 022012 .Имотът е образуван от имот № 022015. Данъчната оценка на описания по-горе недвижим поземлен имот е в размер на 1 058,40 лв./ хиляда петдесет и осем лева и четиридесет ст./.----------

34. ПОЗЕМЛЕН ИМОТ № 045015 /нула четири пет нула едно пет /, находящ се в землището на **с. Добротич**, с ЕКАТТЕ 21717 /две едно седем едно седем/, общ. Вълчи дол, обл. Варна , в местността „ **Фъндаклък** ", целият с площ от **8,999 дка** /осем дка деветстотин деветдесет и девет кв.м/, с начин на трайно ползване – **ПОЛСКА КУЛТУРА** , категория на земята при неполивни условия –**трета,** при граници: имот № 000116– полски път , имот № 045014, имот № 045029,имот № 045028, имот № 045016. Данъчната оценка на описания по-горе недвижим поземлен имот е в размер на 1 190,60лв./ хиляда сто и деветдесет лева и шестдесет ст./.----------

35. ПОЗЕМЛЕН ИМОТ № 042032 /нула четири две нула три две/, находящ се в землището на **с. Добротич**, с ЕКАТТЕ 21717 /две едно седем едно седем/, общ. Вълчи дол, обл. Варна , в местността „ **Салкъма** ", целият с площ от **6,666 дка** /шест дка шестстотин шестдесет и шест кв.м/, с начин на трайно ползване – **ПОЛСКА КУЛТУРА** , категория на земята при не поливни условия –**трета,** при граници: имот № 042033 , имот № 000113 – полски път, имот № 042004 , имот №042025, имот №042024, имот №042023. Имотът е образуван от имот №042005. Върху имота има учредено право на строеж . Данъчната оценка на описания по-горе недвижим поземлен имот е в размер на 783,90лв./седемстотин осемдесет и три лева и деветдесет ст./.----------

36. ПОЗЕМЛЕН ИМОТ № 012021 /нула едно две нула две едно /, находящ се в землището на **с. Добротич**, с ЕКАТТЕ 21717 /две едно седем едно седем/, общ. Вълчи дол, обл. Варна , в местността „ **Даа екенли** ", целият с площ от **5,110 дка** /пет дка сто и десет кв.м/, с начин на трайно ползване – **ПОЛСКА КУЛТУРА** , категория на земята при неполивни условия –**трета,** при граници: имот № 012002 ,имот № 012001, имот № 012022, имот № 000003 – полски път, имот №012020 . Данъчната оценка на описания по-горе недвижим поземлен имот е в размер на 676,10 лв./ шестстотин седемдесет и шест лева и десет ст./.-----

37. ПОЗЕМЛЕН ИМОТ № 037010 /нула три седем нула едно нула /, находящ се в землището на **с. Добротич**, с ЕКАТТЕ 21717 /две едно седем едно седем/, общ. Вълчи дол, обл. Варна , в местността „ **Енели ардъ**", целият с площ от **8,002 дка** /осем дка и два кв.м/, с начин на трайно ползване – **ПОЛСКА КУЛТУРА** , категория на земята при неполивни условия –**трета,** при граници: имот №037009 ,имот № 000110 – полски път, имот № 037011, имот №000033 – полски път . Върху имота има учредено право на строеж. Данъчната оценка на описания по-горе недвижим поземлен имот е в размер на 1 235,10лв./ хиляда двеста тридесет и пет лева и десет ст./.----------

38. ПОЗЕМЛЕН ИМОТ № 036022 /нула три шест нула две две/, находящ се в землището на **с. Добротич**, с ЕКАТТЕ 21717 /две едно седем едно седем/, общ. Вълчи дол, обл. Варна , в местността „ **Енели ардъ** ", целият с площ от **3,909 дка** /три дка деветстотин и девет кв.м /, с начин на трайно ползване – **ПОЛСКА КУЛТУРА** , категория на земята при неполивни условия –**трета,** при граници: имот № 036021 , имот № 036005 ,имот № 036006 , имот № 036016, имот № 000110 – полски път . Имотът е образуван от имот № 036017. Данъчната оценка на описания по-горе недвижим поземлен имот е в размер на 603,40 лв./ шестстотин и три лева и четиридесет ст./.----------

39. ПОЗЕМЛЕН ИМОТ № 061013 /нула шест едно нула едно три /, находящ се в землището на **с. Добротич**, с ЕКАТТЕ 21717 /две едно седем едно седем/, общ. Вълчи дол, обл. Варна , в местността „ **Чокур тарла** ", целият с площ от **5,999 дка** /пет дка деветстотин деветдесет и девет кв.м/, с начин на трайно ползване – **ПОЛСКА КУЛТУРА** , категория на земята при неполивни условия –**трета,** при граници: имот № 000138- полски път ,имот № 061012 , имот № 061039, имот №061014. Данъчната оценка на описания по-горе недвижим поземлен имот е в размер на 705,80лв./седемстотин и пет лева и осемдесет ст./.----------

40. ПОЗЕМЛЕН ИМОТ № 058004 /нула пет осем нула нула четири/, находящ се в землището на **с. Добротич**, с ЕКАТТЕ 21717 /две едно седем едно седем/, общ. Вълчи дол, обл. Варна , в местността „ **Татар Асан** ", целият с площ от **9,199 дка** /девет дка сто деветдесет и девет кв.м/, с начин на трайно ползване – **ПОЛСКА КУЛТУРА** , категория на земята при неполивни условия –**трета,** при граници: имот № 058003, имот № 000133 – полски път, имот № 058020 , имот № 058021, имот № 058016, имот № 058025 Върху имота има учредено право на строеж. Данъчната оценка на описания по-горе недвижим поземлен имот е в размер на 1 081,80лв./хиляда осемдесет и един лева и осемдесет ст./.----------

41. ПОЗЕМЛЕН ИМОТ № 015013 /нула едно пет нула едно три/, находящ се в землището на **с. Добротич**, с ЕКАТТЕ 21717 /две едно седем едно седем/, общ. Вълчи дол, обл. Варна , в местността „ **Даа екенли** ", целият с площ от **3,770 дка** /три дка и седемстотин и седемдесет кв.м/, с начин на трайно ползване – **ПОЛСКА КУЛТУРА** , категория на земята при неполивни условия –**трета,** при граници: имот № 015012 ,имот № 000005 – полски път , имот № 015014 , имот №015032, имот №015033. Данъчната оценка на описания по-горе недвижим поземлен имот е в размер на 498,80лв./ четиристотин деветдесет и осем лева и осемдесет ст./.----------

42. ПОЗЕМЛЕН ИМОТ № 061031 /нула шест едно нула три едно/, находящ се в землището на **с. Добротич**, с ЕКАТТЕ 21717 /две едно седем едно седем/, общ. Вълчи дол, обл. Варна , в местността „ **Чокур тарла** ", целият с площ от **9,998 дка** /девет дка деветстотин деветдесет и осем кв.м/, с начин на трайно ползване – **полска култура** , категория на земята при не поливни условия –**трета,** при граници: имот № 061032 , имот № 000135 – полски път ,имот № 061030 , имот №061050, имот №61026, имот № 061025, имот №061047 . Данъчната оценка на описания по-горе недвижим поземлен имот е в размер на 1 175,80лв./хиляда сто седемдесет и пет лева и осемдесет ст./.----------

43. ПОЗЕМЛЕН ИМОТ № 045009 /нула четири пет нула нула девет/, находящ се в землището на **с. Добротич**, с ЕКАТТЕ 21717 /две едно седем едно седем/, общ. Вълчи дол, обл. Варна , в местността **„Фъндаклък "**, целият с площ от **4,999 дка** /четири дка деветстотин деветдесет и девет кв.м/, с начин на трайно ползване – **ПОЛСКА КУЛТУРА** , категория на земята при неполивни условия –**трета,** при граници: имот № 000116 – полски път ,имот № 045008 , имот № 045037 , имот № 045036, имот № 045032 . Данъчната оценка на описания по-горе недвижим поземлен имот е в размер на 771,60лв./ седемстотин седемдесет и един лева и шестдесет ст./.----------

44. ПОЗЕМЛЕН ИМОТ № 014009 /нула едно четири нула нула девет /, находящ се в землището на **с. Добротич**, с ЕКАТТЕ 21717 /две едно седем едно седем/, общ. Вълчи дол, обл. Варна , в местност „ **Даа екенли "**, целият с площ от **3,634 дка**/три дка шестстотин тридесет и четири кв.м/, с начин на трайно ползване – **ПОЛСКА КУЛТУРА** , категория на земята при неполивни условия –**трета,** при граници: имот № 000004– полски път , имот №014008, имот № 014019,имот № 014020, имот № 014010 . Данъчната оценка на описания по-горе недвижим поземлен имот е в размер на 480,80 лв./ четиристотин и осемдесет лева и осемдесет ст./.----------

45. ПОЗЕМЛЕН ИМОТ № 059022 /нула пет девет нула две две/, находящ се в землището на **с. Добротич**, с ЕКАТТЕ 21717 /две едно седем едно седем/, общ. Вълчи дол, обл. Варна , в местността „ **Татар Асан "**, целият с площ от **3,000 дка** /три дка /, с начин на трайно ползване – **ПОЛСКА КУЛТУРА** , категория на земята при не поливни условия –**трета,** при граници: имот № 059021 , имот № 059053 ,имот № 059025 , имот № 059023, имот № 000133 – полски път. Данъчната оценка на описания по-горе недвижим поземлен имот е в размер на 352,80 лв./триста петдесет и два лева и осемдесет ст./.----------

46. ПОЗЕМЛЕН ИМОТ № 061015 /нула шест едно нула едно пет /, находящ се в землището на **с. Добротич**, с ЕКАТТЕ 21717 /две едно седем едно седем/, общ. Вълчи дол, обл. Варна , в местността „ **Чокур тарла "**, целият с площ от **3,999 дка** /три дка деветстотин деветдесет и десет кв.м/, с начин на трайно ползване – **ПОЛСКА КУЛТУРА** , категория на земята при неполивни условия –**трета,** при граници: имот № 061014 ,имот № 061039, имот № 061016, имот № 000138 – полски път. Данъчната оценка на описания по-горе недвижим поземлен имот е в размер на 470,30лв./четиристотин и седемдесет лева и тридесет ст. ----------

47. ПОЗЕМЛЕН ИМОТ № 031027 /нула три едно нула две седем /, находящ се в землището на **с. Добротич**, с ЕКАТТЕ 21717 /две едно седем едно седем/, общ. Вълчи дол, обл. Варна , в местността „ **Старите лозя"**, целият с площ от **4,719 дка**/четири дка седемстотин и деветнадесет кв.м/, с начин на трайно ползване – **ПОЛСКА КУЛТУРА** , категория на земята при неполивни условия –**трета,** при граници: имот № 031026,имот № 031025 , имот № 031024,имот №031028, имот №000100 – полски път . Данъчната оценка на описания по-горе недвижим поземлен имот е в размер на 728,40лв./ седемстотин двадесет и осем лева и четиридесет ст./.----------

48. ПОЗЕМЛЕН ИМОТ № 045008 /нула четири пет нула нула осем/, находящ се в землището на **с. Добротич**, с ЕКАТТЕ 21717 /две едно седем едно седем/, общ. Вълчи дол, обл. Варна , в местността „ **Фъндаклък "**, целият с площ от **3,001 дка** /три дка и един кв.м /, с начин на трайно ползване – **ПОЛСКА КУЛТУРА** , категория на земята при неполивни условия –**трета,** при граници : имот № 000116 – полски път , имот № 045007 , имот № 045037 , имот № 045009. Данъчната оценка на описания по-горе недвижим поземлен имот е в размер на 463,20лв./ четиристотин шестдесет и три лева и двадесет ст./.----------

49. ПОЗЕМЛЕН ИМОТ № 059023 /нула пет девет нула две три /, находящ се в землището на **с. Добротич**, с ЕКАТТЕ 21717 /две едно седем едно седем/, общ. Вълчи дол, обл. Варна , в местността „ **Татар Асан "**, целият с площ от **3,000 дка** /три дка/, с начин на трайно ползване – **ПОЛСКА КУЛТУРА** , категория на земята при неполивни условия –**трета,** при граници: имот № 059022 ,имот № 059025 , имот № 059024, имот № 000133 – полски път. Данъчната оценка на описания по-горе недвижим поземлен имот е в размер на 352,80лв./триста петдесет и два лева и осемдесет ст./.----------

50. ПОЗЕМЛЕН ИМОТ № 061014 /нула шест едно нула едно четири/, находящ се в землището на **с. Добротич**, с ЕКАТТЕ 21717 /две едно седем едно седем/, общ. Вълчи дол, обл. Варна , в местността „ **Чокур тарла "**, целият с площ от **4,002 дка** /четири дка и два кв.м/, с начин на трайно ползване – **ПОЛСКА КУЛТУРА** , категория на земята при неполивни условия –**трета,** при граници: имот № 061013, имот № 061039, имот № 061015 , имот № 000138 –полски път. Върху имота има учредено право на строеж. Данъчната оценка на описания по-горе недвижим поземлен имот е в размер на 470,30лв./ четиристотин и седемдесет лева и тридесет ст./.----------

51. ПОЗЕМЛЕН ИМОТ № 012016 /нула едно две нула едно шест/, находящ се в землището на **с. Добротич**, с ЕКАТТЕ 21717 /две едно седем едно седем/, общ. Вълчи дол, обл. Варна , в местността „ **Даа екенли "**, целият с площ от **4,875 дка** /четири дка и осемстотин седемдесет и пет кв.м/, с начин на трайно ползване – **ПОЛСКА КУЛТУРА** , категория на земята при неполивни условия –**трета,** при граници: имот № 012011 ,имот № 012010 , имот № 012017 , имот № 000003 – полски път, имот № 012015. Данъчната оценка на описания по-горе недвижим поземлен имот е в размер на 645,00 лв./ шестстотин четиридесет и пет лева и нула ст./.----------

52. ПОЗЕМЛЕН ИМОТ № 059012 /нула пет девет нула едно две/, находящ се в землището на **с. Добротич**, с ЕКАТТЕ 21717 /две едно седем едно седем/, общ. Вълчи дол, обл. Варна , в местността „ **Татар Асан "**, целият с площ от **15,359 дка** /петнадесет дка триста петдесет и девет кв.м/, с начин на трайно ползване – **полска култура** , категория на земята при не поливни условия –**трета,** при граници: имот № 000131 – полски път ,имот № 059011 , имот № 059034, имот № 059033, имот № 059013 . Данъчната оценка на описания по-горе недвижим поземлен имот е в размер на 2 032,00лв./две хиляди тридесет и два лева и нула ст./.----------

53. ПОЗЕМЛЕН ИМОТ № 019001 /нула едно девет нула нула едно/, находящ се в землището на **с. Добротич**, с ЕКАТТЕ 21717 /две едно седем едно седем/, общ. Вълчи дол, обл. Варна , в местността **„Мат Мара "**, целият с площ от **10,898 дка** /десет дка осемстотин деветдесет и осем кв.м/, с начин на трайно ползване – **ПОЛСКА КУЛТУРА** , категория на земята при неполивни условия –**трета,** при граници: имот № 000008 – полски път ,имот № 000009 – полски път , имот № 019002 , имот № 019020 . Върху имота има следните ограничения:11/ единадесет/ Електропровод 20кV: На 10 m от двете страни до крайните проводници или на 11 m от оста на електропровода, не могат да се строят сгради и съоръжения и засажда високостеблена растителност.Данъчната оценка на описания по-горе недвижим поземлен имот е в размер на 1 602,00 лв./ хиляда шестстотин и два лева и нула ст./.----------

54. ПОЗЕМЛЕН ИМОТ № 037015 /нула три седем нула едно пет /, находящ се в землището на **с. Добротич**, с ЕКАТТЕ 21717 /две едно седем едно седем/, общ. Вълчи дол, обл. Варна , в местността „ **Енели ардъ "**, целият с площ от **35,999 дка** /тридесет и пет дка деветстотин деветдесет и девет кв.м/, с начин на трайно ползване – **ПОЛСКА КУЛТУРА** , категория на земята при неполивни условия –**трета,** при граници: имот №037014, имот № 000110– полски път , имот № 000093 – полски път, имот № 000033 – полски път. Данъчната оценка на описания по-горе недвижим поземлен имот е в размер на 5 556,40лв./пет хиляди петстотин петдесет и шест лева и четиридесет ст./.----------

55. ПОЗЕМЛЕН ИМОТ № 059062 /нула пет девет нула шест две/, находящ се в землището на **с. Добротич**, с ЕКАТТЕ 21717 /две едно седем едно седем/, общ. Вълчи дол, обл. Варна , в местността „ **Татар Асан "**, целият с площ от **4,369 дка** /четири дка триста шестдесет и девет кв.м/, с начин на трайно ползване – **ПОЛСКА КУЛТУРА** , категория на земята при не поливни условия –**четвърта,** при граници: имот № 059047 , имот № 059063 ,имот № 059050, имот № 000138 – полски път. Имотът е образуван от имот № 059048. Право на преминаване за имот №059063. Данъчната оценка на описания по-горе недвижим поземлен имот е в размер на 507,20 лв./петстотин и седем лева и двадесет ст./.----------

56.ПОЗЕМЛЕН ИМОТ № 059063 /нула пет девет нула шест три/, находящ се в землището на **с. Добротич**, с ЕКАТТЕ 21717 /две едно седем едно седем/, общ. Вълчи дол, обл. Варна , в местността „ **Татар Асан "**, целият с площ от **5,630 дка** /пет дка шестстотин и тридесет кв.м/, с начин на трайно ползване – **ПОЛСКА КУЛТУРА** , категория на земята при не поливни условия –**четвърта,** при граници: имот № 059047 , имот № 059002 ,имот № 059001, имот № 059049, имот № 059050, имот № 059062. Имотът е образуван от имот № 059048. Право на преминаване през имот № 059062. Данъчната оценка на описания по-горе недвижим поземлен имот е в размер на 653,60лв./шестстотин петдесет и три лева и шестдесет ст./.-

57. ПОЗЕМЛЕН ИМОТ № 062024 /нула шест две нула две четири /, находящ се в землището на **с. Добротич**, с ЕКАТТЕ 21717 /две едно седем едно седем/, общ. Вълчи дол, обл. Варна , в местността „ **Чокур тарла "**, целият с площ от **20,699 дка** /двадесет дка шестстотин деветдесет и десет кв.м/, с начин на трайно ползване – **ПОЛСКА КУЛТУРА** , категория на земята при неполивни условия –**трета,** при граници: имот № 062019 ,имот № 062025, имот № 000090 – полски път, имот № 062023 , имот № 062020. Право на преминаване през имот №062023. Върху имота има учредено право на строеж. Данъчната оценка на описания по-горе недвижим поземлен имот е в размер на 2 434,20лв./две хиляди четиристотин тридесет и четири лева и двадесет ст./.----------

58. ПОЗЕМЛЕН ИМОТ № 024004 /нула две четири нула нула четири /, находящ се в землището на **с. Добротич**, с ЕКАТТЕ 21717 /две едно седем едно седем/, общ. Вълчи дол, обл. Варна , в местността „ **Балабана"**, целият с площ от **12,999 дка**/дванадесет дка деветстотин деветдесет и девет кв.м/, с начин на трайно ползване – **ПОЛСКА КУЛТУРА** , категория на земята при неполивни условия –**трета,** при граници: имот № 000027- полски път ,имот № 024003 , имот № 024012 , имот № 024006, имот № 024005, имот № 000032 – полски път. Право на преминаване през имот №024003. Данъчната оценка на описания по-горе недвижим поземлен имот е в размер на 2 197,50 лв./ две хиляди сто деветдесет и седем лева и петдесет ст./.----------

59. ПОЗЕМЛЕН ИМОТ № 045021 /нула четири пет нула две едно/, находящ се в землището на **с. Добротич**, с ЕКАТТЕ 21717 /две едно седем едно седем/, общ. Вълчи дол, обл. Варна , в местността „ **Фъндаклък "**, целият с площ от **18,000 дка** /осемнадесет дка/, с начин на трайно ползване – **ПОЛСКА КУЛТУРА** , категория на земята при неполивни условия –**седма,** при граници: имот № 000116 – полски път , имот № 045020 ,имот № 045022 , имот № 000106 – полски път. Върху имота има учредено право на строеж. Данъчната оценка на описания по-горе недвижим поземлен имот е в размер на 810,00лв./осемстотин и десет лева и нула ст./.----------

60. ПОЗЕМЛЕН ИМОТ № 059055 /нула пет девет нула пет пет /, находящ се в землището на **с. Добротич**, с ЕКАТТЕ 21717 /две едно седем едно седем/, общ. Вълчи дол, обл. Варна , в местността „ **Татар Асан "**, целият с площ от **3,878 дка** /три дка осемстотин седемдесет и осем кв.м/, с начин на трайно ползване – **полска култура** , категория на земята при неполивни условия –**четвърта,** при граници: имот № 059056 ,имот № 059038 , имот № 059054, имот №059041. Имотът е образуван от имот № 059056. Право на преминаване през имот № 059056. Право на преминаване през имот № 059057. Право на преминаване за имот № 059054. Данъчната оценка на описания по-горе недвижим поземлен имот е в размер на 450,20лв./четиристотин и петдесет лева и двадесет ст./.----------

61. ПОЗЕМЛЕН ИМОТ № 029002 /нула две девет нула нула две/, находящ се в землището на **с. Добротич**, с ЕКАТТЕ 21717 /две едно седем едно седем/, общ. Вълчи дол, обл. Варна , в местността „ **Къд юрлу "**, целият с площ от **2,999 дка**/два дка деветстотин деветдесет и девет кв.м/, с начин на трайно ползване – **ПОЛСКА КУЛТУРА** , категория на земята при неполивни условия –**трета,** при граници: имот № 029001, имот № 000092 – полски път, имот № 029003 , имот №029021. Данъчната оценка на описания по-горе недвижим поземлен имот е в размер на 462,90 лв./ четиристотин шестдесет и два лева и деветдесет

ст./.----------

62. ПОЗЕМЛЕН ИМОТ № 062034 /нула шест две нула три четири/, находящ се в землището на **с. Добротич**, с ЕКАТТЕ 21717 /две едно седем едно седем/, общ. Вълчи дол, обл. Варна , в местността „ **Чокур тарла** ", целият с площ от **16,001 дка** /шестнадесет дка и един кв.м/, с начин на трайно ползване – **ПОЛСКА КУЛТУРА** , категория на земята при не поливни условия –**четвърта,** при граници: имот № 062038 ,имот № 062035 , имот № 000090 – полски път, имот № 062033, имот № 062039 , имот № 062037 , имот № 062002. Данъчната оценка на описания по-горе недвижим поземлен имот е в размер на 1 651,30лв./хиляда шестстотин петдесет и един лева и тридесет ст./.----------

63. ПОЗЕМЛЕН ИМОТ № 021002 /нула две едно нула нула две/, находящ се в землището на **с. Добротич**, с ЕКАТТЕ 21717 /две едно седем едно седем/, общ. Вълчи дол, обл. Варна , в местността „ **Йолачан** ", целият с площ от **3,001 дка**/три дка и един кв.м/, с начин на трайно ползване – **ПОЛСКА КУЛТУРА** , категория на земята при неполивни условия –**трета,** при граници: имот № 000079 – полски път ,имот № 021001, имот № 021013 , имот № 021012, имот № 021003 . Върху имота има следните ограничения:11 /единадесет/ Електропровод 20кV. На 10 m от двете страни до крайните проводници или на 11 m от оста на електропровода, не могат да се строят сгради и съоръжения и засажда високостеблена растителност Данъчната оценка на описания по-горе недвижим поземлен имот е в размер на 463,20 лв./ четиристотин шестдесет и три лева и двадесет ст./.----------

64. ПОЗЕМЛЕН ИМОТ № 028012 /нула две осем нула едно две /, находящ се в землището на **с. Добротич**, с ЕКАТТЕ 21717 /две едно седем едно седем/, общ. Вълчи дол, обл. Варна , в местността „ **Къд юрлу** ", целият с площ от **3,998 дка**/три дка деветстотин деветдесет и осем кв.м/, с начин на трайно ползване – **ПОЛСКА КУЛТУРА** , категория на земята при неполивни условия –**трета,** при граници: имот № 028011, имот № 000123– полски път , имот № 028013, имот № 028017. Данъчната оценка на описания по-горе недвижим поземлен имот е в размер на 617,10 лв./ шестстотин и седемнадесет лева и десет ст./.----

65. ПОЗЕМЛЕН ИМОТ № 062021 /нула шест две нула две едно/, находящ се в землището на **с. Добротич**, с ЕКАТТЕ 21717 /две едно седем едно седем/, общ. Вълчи дол, обл. Варна , в местността „ **Чокур тарла** ", целият с площ от **7,710 дка** /седем дка седемстотин и десет кв.м/, с начин на трайно ползване – **ПОЛСКА КУЛТУРА** , категория на земята при не поливни условия –**трета,** при граници: имот № 062020 , имот № 062023 ,имот № 062022, имот № 000134 – полски път. Данъчната оценка на описания по-горе недвижим поземлен имот е в размер на 906,70лв./деветстотин и шест лева и седемдесет ст./.----------

66. ПОЗЕМЛЕН ИМОТ № 010037 /нула едно нула нула три седем /, находящ се в землището на **с. Добротич**, с ЕКАТТЕ 21717 /две едно седем едно седем/, общ. Вълчи дол, обл. Варна , в местността „ ---------- ", целият с площ от **0,616 дка**/нула дка шестстотин и шестнадесет кв.м/, с начин на трайно ползване – **ЗАТРЕВЕНА НИВА** , категория на земята при не поливни условия –**трета,** при граници: имот № 010036 , имот № 000099– полски път ,имот № 000098 – полски път, имот № 031017. Данъчната оценка на описания по-горе недвижим поземлен имот е в размер на 95,10 лв./ деветдесет и пет лева и десет ст./.----------

67. ПОЗЕМЛЕН ИМОТ № 031028 /нула три едно нула две осем/, находящ се в землището на **с. Добротич**, с ЕКАТТЕ 21717 /две едно седем едно седем/, общ. Вълчи дол, обл. Варна , в местността „ **Старите лозя** ", целият с площ от **5,000 дка** /пет дка /, с начин на трайно ползване – **ПОЛСКА КУЛТУРА** , категория на земята при не поливни условия –**трета,** при граници: имот № 031027 , имот № 031024 ,имот № 031023, имот № 031022, имот № 031029, имот № 000100 – полски път. Право на преминаване през имот № 031029. Върху имота има учредено право на строеж. Данъчната оценка на описания по-горе недвижим поземлен имот е в размер на 771,70лв./ седемстотин седемдесет и един лева и седемдесет ст./.----------

68. ПОЗЕМЛЕН ИМОТ № 043031 /нула четири три нула три едно /, находящ се в землището на **с. Добротич**, с ЕКАТТЕ 21717 /две едно седем едно седем/, общ. Вълчи дол, обл. Варна , в местността „ **Салкъма** ", целият с площ от **4,000 дка** /четири дка/, с начин на трайно ползване – **ПОЛСКА КУЛТУРА** , категория на земята при неполивни условия –**трета,** при граници: имот № 043035 ,имот № 043034, имот № 043033, имот № 043009 , имот № 043008, имот № 043020, имот № 000033 – полски път. Имотът е образуван от имот № 043019. Данъчната оценка на описания по-горе недвижим поземлен имот е в размер на 529,20лв./петстотин двадесет девет лева и двадесет ст./.----------

69. ПОЗЕМЛЕН ИМОТ № 056015 /нула пет шест нула едно пет /, находящ се в землището на **с. Добротич**, с ЕКАТТЕ 21717 /две едно седем едно седем/, общ. Вълчи дол, обл. Варна , в местността „ **Татар Асан**", целият с площ от **5,000 дка** /пет дка /, с начин на трайно ползване – **ПОЛСКА КУЛТУРА** , категория на земята при неполивни условия –**седма,** при граници: имот № 056012 ,имот № 056010 , имот № 000130 – полски път , имот № 056006, имот № 056014, имот № 056013. Имотът е образуван от имот № 056005.Право на преминаване през имот № 056014. Право на преминаване през имот № 056013. Право на преминаване през имот № 056010. Върху имота има учредено право на строеж. Данъчната оценка на описания по-горе недвижим поземлен имот е в размер на 225,00лв./двеста двадесет и пет лева и нула ст./.----------

70. ПОЗЕМЛЕН ИМОТ № 039013 /нула три девет нула едно три/, находящ се в землището на **с. Добротич**, с ЕКАТТЕ 21717 /две едно седем едно седем/, общ. Вълчи дол, обл. Варна , в местността „ **Енели ардъ** ", целият с площ от **10,019 дка** /десет дка и деветнадесет кв.м/, с начин на трайно ползване – **ПОЛСКА КУЛТУРА** , категория на земята при неполивни условия –**трета,** при граници: имот № 039012 , имот № 000033 – полски път ,имот № 039004 , имот № 039008 , имот № 039002. Имотът е образуван от имот № 039003. Данъчната оценка на описания по-горе недвижим поземлен имот е в размер на 1 546,40 лв./хиляда петстотин четиридесет и шест лева и четиридесет ст./.----------

71. ПОЗЕМЛЕН ИМОТ № 037005 /нула три седем нула нула пет/, находящ се в землището на

с. Добротич, с ЕКАТТЕ 21717 /две едно седем едно седем/, общ. Вълчи дол, обл. Варна , в местността „ **Енели ардъ** ", целият с площ от **2,761 дка** / два дка седемстотин шестдесет и един кв.м/, с начин на трайно ползване – **ПОЛСКА КУЛТУРА** , категория на земята при неполивни условия –**трета,** при граници: имот № 037004 , имот № 037001 , имот № 037002, имот № 037006, имот № 000033 – полски път. Данъчната оценка на описания по-горе недвижим поземлен имот е в размер на 365,30 лв./триста шестдесет и пет лева и тридесет ст./.----------

72. ПОЗЕМЛЕН ИМОТ № 035006 /нула три пет нула нула шест/, находящ се в землището на **с. Добротич**, с ЕКАТТЕ 21717 /две едно седем едно седем/, общ. Вълчи дол, обл. Варна , в местността „ **Енели ардъ** ", целият с площ от **10,001 дка** /десет дка и един кв.м/, с начин на трайно ползване – **ПОЛСКА КУЛТУРА** , категория на земята при неполивни условия –**трета,** при граници: имот № 035005, имот № 000032 – полски път, имот № 035023 , имот № 035024, имот № 035019 , имот № 035020. Данъчната оценка на описания по-горе недвижим поземлен имот е в размер на 1 690,70лв./хиляда шестстотин и деветдесет лева и седемдесет ст./.----------

73. ПОЗЕМЛЕН ИМОТ № 050027 /нула пет нула нула две седем/, находящ се в землището на **с. Добротич**, с ЕКАТТЕ 21717 /две едно седем едно седем/, общ. Вълчи дол, обл. Варна , в местността „ **Карши** ", целият с площ от **8,000 дка** /осем дка/, с начин на трайно ползване – **ПОЛСКА КУЛТУРА** , категория на земята при не поливни условия –**втора,** при граници: имот № 050028 ,имот № 050012 , имот № 050013, имот № 050026, имот № 000126. Данъчната оценка на описания по-горе недвижим поземлен имот е в размер на 1 411,20лв./хиляда четиристотин и единадесет лева и двадесет ст./.----------

74. ПОЗЕМЛЕН ИМОТ № 057037 /нула пет седем нула три седем/, находящ се в землището на **с. Добротич**, с ЕКАТТЕ 21717 /две едно седем едно седем/, общ. Вълчи дол, обл. Варна , в местността „**Татар Асан** ", целият с площ от **11,900 дка** /единадесет дка и деветстотин кв.м/, с начин на трайно ползване – **ПОЛСКА КУЛТУРА** , категория на земята при неполивни условия –**четвърта,** при граници: имот № 057003 ,имот № 057038, имот № 000131 – полски път , имот № 057036, имот № 057004 . Данъчната оценка на описания по-горе недвижим поземлен имот е в размер на 1 381,60лв./хиляда триста осемдесет и един лева и шестдесет ст./.----------

75. ПОЗЕМЛЕН ИМОТ № 016024 /нула едно шест нула две четири/, находящ се в землището на **с. Добротич**, с ЕКАТТЕ 21717 /две едно седем едно седем/, общ. Вълчи дол, обл. Варна , в местността „ **Даа екенли** ", целият с площ от **5,001 дка** /пет дка и един кв.м/, с начин на трайно ползване – **ПОЛСКА КУЛТУРА** , категория на земята при неполивни условия –**трета,** при граници: имот № 016023, имот № 000030– полски път , имот № 016025 , имот № 016034, имот № 016035 , имот № 016036. Право на преминаване през имот № 016023. Данъчната оценка на описания по-горе недвижим поземлен имот е в размер на 771,90лв./ седемстотин седемдесет и един лева и деветдесет ст./.----------

76. ПОЗЕМЛЕН ИМОТ № 061008 /нула шест едно нула нула осем/, находящ се в землището на **с. Добротич**, с ЕКАТТЕ 21717 /две едно седем едно седем/, общ. Вълчи дол, обл. Варна , в местността „ **Чокур тарла** ", целият с площ от **5,999 дка** /пет дка деветстотин деветдесет и девет кв.м/, с начин на трайно ползване – **ПОЛСКА КУЛТУРА** , категория на земята при не поливни условия –**четвърта,** при граници: имот № 000138 – полски път , имот № 061007 ,имот № 061042, имот № 061009 – полски път. Данъчната оценка на описания по-горе недвижим поземлен имот е в размер на 696,50лв./шестстотин деветдесет и шест лева и петдесет ст./.----------

77. ПОЗЕМЛЕН ИМОТ № 010010 /нула едно нула нула едно нула/, находящ се в землището на **с. Добротич**, с ЕКАТТЕ 21717 /две едно седем едно седем/, общ. Вълчи дол, обл. Варна , в местността „ ---------- ", целият с площ от **3,782 дка** /три дка седемстотин осемдесет и два кв.м/, с начин на трайно ползване – **ЗАТРЕВЕНА НИВА** , категория на земята при не поливни условия –**трета,** при граници: имот № 000094 , имот № 010009 ,имот № 010111, имот № 000032– полски път. Данъчната оценка на описания по-горе недвижим поземлен имот е в размер на 639,30 лв./ шестстотин тридесет и девет лева и тридесет ст./.----------

78. ПОЗЕМЛЕН ИМОТ № 050029 /нула пет нула нула две девет /, находящ се в землището на **с. Добротич**, с ЕКАТТЕ 21717 /две едно седем едно седем/, общ. Вълчи дол, обл. Варна , в местността „ **Карши** ", целият с площ от **7,000 дка** / седем дка/, с начин на трайно ползване – **полска култура** , категория на земята при неполивни условия –**трета,** при граници: имот № 050030 ,имот № 050008, имот № 050009, имот № 050028 , имот № 000126 – полски път. Данъчната оценка на описания по-горе недвижим поземлен имот е в размер на 1 080,40лв./хиляда и осемдесет лева и четиридесет ст./.----------

79. ПОЗЕМЛЕН ИМОТ № 035018 /нула три пет нула едно осем /, находящ се в землището на **с. Добротич**, с ЕКАТТЕ 21717 /две едно седем едно седем/, общ. Вълчи дол, обл. Варна , в местността „ **Енели ардъ**", целият с площ от **5,999 дка** /пет дка деветстотин деветдесет и девет кв.м/, с начин на трайно ползване – **ПОЛСКА КУЛТУРА** , категория на земята при неполивни условия –**трета,** при граници: имот № 035019 ,имот № 035024 , имот № 035008, имот № 035017, имот № 000097 –полски път. Право на преминаване през имот № 035019. Върху имота има учредено право на строеж Данъчната оценка на описания по-горе недвижим поземлен имот е в размер на 925.90лв./ деветстотин двадесет и пет лева и деветдесет ст./.----------

80. ПОЗЕМЛЕН ИМОТ № 019002 /нула едно девет нула нула две/, находящ се в землището на **с. Добротич**, с ЕКАТТЕ 21717 /две едно седем едно седем/, общ. Вълчи дол, обл. Варна , в местността „ **Мат Мара** ", целият с площ от **8,999 дка** /осем дка и деветстотин деветдесет и девет кв.м/, с начин на трайно ползване – **полска култура** , категория на земята при неполивни условия –**трета,** при граници: имот № 019001 , имот № 000009 – полски път ,имот № 019003 , имот № 019020 . Върху имота има следните ограничения:11Електропровод 20кV.От двете страни до крайните проводници или на 11 m от оста на

електропровода, не могат да се строят сгради и съоръжения и засажда високостеблена растителност. Право на преминаване през имот № 019003. Данъчната оценка на описания по-горе недвижим поземлен имот е в размер на 1190.60лв./ хиляда сто и деветдесет лева и шестдесет ст./. ----------

81. ПОЗЕМЛЕН ИМОТ № 015042 /нула едно пет нула четири две/, находящ се в землището на **с. Добротич**, с ЕКАТТЕ 21717 /две едно седем едно седем/, общ. Вълчи дол, обл. Варна , в местността „ **Даа екенли** ", целият с площ от **6,229 дка** /шест дка двеста двадесет и девет кв.м/, с начин на трайно ползване – **ПОЛСКА КУЛТУРА** , категория на земята при неполивни условия –**трета,** при граници: имот № 015043 ,имот № 0015002 , имот № 015041, имот № 000030 – полски път. Право на преминаване през имот № 015043. Данъчната оценка на описания по-горе недвижим поземлен имот е в размер на 732.60лв./ седемстотин тридесет и два лева и петдесет ст./.----------

82. ПОЗЕМЛЕН ИМОТ № 062038 /нула шест две нула три осем/, находящ се в землището на **с. Добротич**, с ЕКАТТЕ 21717 /две едно седем едно седем/, общ. Вълчи дол, обл. Варна , в местността „ **Чокур тарла** ", целият с площ от **10,000 дка** /десет дка/, с начин на трайно ползване – **ПОЛСКА КУЛТУРА** , категория на земята при неполивни условия –**четвърта,** при граници: имот № 062001 ,имот № 000136 – полски път , имот № 062036, имот № 062035, имот № 062034, имот № 062002. Данъчната оценка на описания по-горе недвижим поземлен имот е в размер на 1032.00 лв./хиляда тридесет и два лева и нула ст./.----------

83. ПОЗЕМЛЕН ИМОТ № 014010 /нула едно четири нула едно нула/, находящ се в землището на **с. Добротич**, с ЕКАТТЕ 21717 /две едно седем едно седем/, общ. Вълчи дол, обл. Варна , в местността „ **Даа екенли**", целият с площ от **4,000 дка**/четири дка/, с начин на трайно ползване – **ПОЛСКА КУЛТУРА** , категория на земята при не поливни условия –**трета,** при граници: имот № 000004 – полски път ,имот № 014009 , имот №014020, имот № 014021, имот № 014011 . Право на преминаване през имот № 014008. Право на преминаване през имот № 014012. Данъчната оценка на описания по-горе недвижим поземлен имот е в размер на 529.20 лв./петстотин двадесет и девет лева и двадесет ст./.----------

84. ПОЗЕМЛЕН ИМОТ № 059002 /нула пет девет нула нула две/, находящ се в землището на **с. Добротич**, с ЕКАТТЕ 21717 /две едно седем едно седем/, общ. Вълчи дол, обл. Варна , в местността „**Татар Асан** ", целият с площ от **13,999 дка** /тринадесет дка и деветстотин деветдесет и девет кв.м/, с начин на трайно ползване – **ПОЛСКА КУЛТУРА** , категория на земята при неполивни условия – **четвърта,** при граници: имот № 059001 ,имот № 059063, имот № 059047, имот № 059003, имот № 000131 – полски път. Данъчната оценка на описания по-горе недвижим поземлен имот е в размер на 1625.30 лв./ хиляда шестстотин двадесет и пет лева и тридесет ст./.----------

85. ПОЗЕМЛЕН ИМОТ № 013025 / нула едно три нула две пет/, находящ се в землището на **с. Добротич**, с ЕКАТТЕ 21717 /две едно седем едно седем/, общ. Вълчи дол, обл. Варна , в местността „ **Даа екенли** ", целият с площ от **3,209 дка** /три дка двеста и девет кв.м/, с начин на трайно ползване – **ПОЛСКА КУЛТУРА** , категория на земята при неполивни условия –**трета,** при граници: имот № 013004, имот № 013026 , имот № 000004 – полски път , имот № 013024, имот № 013005. Данъчната оценка на описания по-горе недвижим поземлен имот е в размер на 424.60 лв./четиристотин двадесет и четири лева и шестдесет ст./.----------

86. ПОЗЕМЛЕН ИМОТ № 057033 /нула пет седем нула три три/, находящ се в землището на **с. Добротич**, с ЕКАТТЕ 21717 /две едно седем едно седем/, общ. Вълчи дол, обл. Варна , в местността „ **Татар Асан** ", целият с площ от **10,379 дка** /десет дка триста седемдесет и девет кв.м/, с начин на трайно ползване – **ПОЛСКА КУЛТУРА** , категория на земята при не поливни условия –**четвърта,** при граници: имот № 057005 , имот № 057034 ,имот № 000131 – полски път, имот № 057048 . Право на преминаване през имот № 057034. Върху имота има учредено право на строеж. Данъчната оценка на описания по-горе недвижим поземлен имот е в размер на 1205.00лв./хиляда двеста и пет лева и нула ст./.----------

87. ПОЗЕМЛЕН ИМОТ № 015041 /нула едно пет нула четири едно /, находящ се в землището на **с. Добротич**, с ЕКАТТЕ 21717 /две едно седем едно седем/, общ. Вълчи дол, обл. Варна , в местността „ **Даа екенли** ", целият с площ от **5,998 дка** /пет дка деветстотин деветдесет и осем кв.м/, с начин на трайно ползване – **ПОЛСКА КУЛТУРА** , категория на земята при не поливни условия –**трета,** при граници: имот № 015042, имот № 015002 ,имот № 015040, имот № 000030 – полски път. Данъчната оценка на описания по-горе недвижим поземлен имот е в размер на 705.40лв./ седемстотин и пет лева и четиридесет ст./.----------

88. ПОЗЕМЛЕН ИМОТ № 037009 /нула три седем нула нула девет /, находящ се в землището на **с. Добротич**, с ЕКАТТЕ 21717 /две едно седем едно седем/, общ. Вълчи дол, обл. Варна , в местността „ **Енели ардъ**", целият с площ от **13,981 дка** /тринадесет дка деветстотин осемдесет и един кв.м/, с начин на трайно ползване – **ПОЛСКА КУЛТУРА** , категория на земята при неполивни условия –**трета,** при граници: имот № 037008 ,имот № 000110 – полски път, имот № 037010, имот № 000033 – полски път. Данъчната оценка на описания по-горе недвижим поземлен имот е в размер на 2158.00лв./две хиляди сто петдесет и осем лева и нула ст./.----------

89. ПОЗЕМЛЕН ИМОТ № 014011 /нула едно четири нула едно едно /, находящ се в землището на **с. Добротич**, с ЕКАТТЕ 21717 /две едно седем едно седем/, общ. Вълчи дол, обл. Варна , в местността „ **Даа екенли** ", целият с площ от **3,000 дка** /три дка /, с начин на трайно ползване – **ПОЛСКА КУЛТУРА** , категория на земята при не поливни условия –**трета,** при граници: имот № 000004 – полски път, имот № 014010 ,имот № 014021, имот № 014012. Данъчната оценка на описания по-горе недвижим поземлен имот е в размер на 396.90 лв./триста деветдесет и шест лева и деветдесет ст./.----------

90. ПОЗЕМЛЕН ИМОТ № 015014 /нула едно пет нула едно четири /, находящ се в землището на **с. Добротич**, с ЕКАТТЕ 21717 /две едно седем едно седем/, общ. Вълчи дол, обл. Варна , в местността

„ **Даа екенли**", целият с площ от **4,482 дка** /четири дка четиристотин осемдесет и два кв.м/, с начин на трайно ползване – **ПОЛСКА КУЛТУРА** , категория на земята при неполивни условия –**трета,** при граници: имот № 015013 ,имот № 000005 – полски път , имот № 015015, имот № 015031, имот № 015032.

Данъчната оценка на описания по-горе недвижим поземлен имот е в размер на 593.00лв./ петстотин деветдесет и три лева и нула ст./.----------

91. ПОЗЕМЛЕН ИМОТ № 045007 /нула четири пет нула нула седем/, находящ се в землището на **с. Добротич**, с ЕКАТТЕ 21717 /две едно седем едно седем/, общ. Вълчи дол, обл. Варна , в местността „ **Фъндаклък** ", целият с площ от **2,999 дка** /два дка и деветстотин деветдесет и девет кв.м/, с начин на трайно ползване – **ПОЛСКА КУЛТУРА** , категория на земята при неполивни условия –**трета,** при граници: имот № 000116 – полски път , имот № 045006 ,имот № 045038 , имот № 045037, имот № 045008 . Данъчната оценка на описания по-горе недвижим поземлен имот е в размер на 462.90лв./четиристотин шестдесет и два лева и деветдесет ст./.----------

92. ПОЗЕМЛЕН ИМОТ № 059031 /нула пет девет нула три едно/, находящ се в землището на **с. Добротич**, с ЕКАТТЕ 21717 /две едно седем едно седем/, общ. Вълчи дол, обл. Варна , в местността „**Татар Асан**", целият с площ от **6,844 дка** шест дка осемстотин четиридесет и четири кв.м/, с начин на трайно ползване – **ПОЛСКА КУЛТУРА** , категория на земята при неполивни условия –**трета,** при граници: имот № 059014 ,имот № 059032 , имот № 000138 – полски път, имот № 059030. Данъчната оценка на описания по-горе недвижим поземлен имот е в размер на 804.90 лв. /осемстотин и четири лева и деветдесет ст./.----------

93. ПОЗЕМЛЕН ИМОТ № 016025 /нула едно шест нула две пет/, находящ се в землището на **с. Добротич**, с ЕКАТТЕ 21717 /две едно седем едно седем/, общ. Вълчи дол, обл. Варна , в местността „ **Даа екенли** ", целият с площ от **4,659 дка** /четири дка шестстотин петдесет и девет кв. м/, с начин на трайно ползване – **ПОЛСКА КУЛТУРА** , категория на земята при неполивни условия –**трета,** при граници: имот № 016024 ,имот № 000030 – полски път , имот № 016026, имот № 016033, имот № 016034,. Данъчната оценка на описания по-горе недвижим поземлен имот е в размер на 719.10лв./ седемстотин и деветнадесет лева и десет ст./.----------

94. ПОЗЕМЛЕН ИМОТ № 024012 /нула две четири нула едно две/, находящ се в землището на **с. Добротич**, с ЕКАТТЕ 21717 /две едно седем едно седем/, общ. Вълчи дол, обл. Варна , в местността „ **Балабана**", целият с площ от **3,380 дка**/три дка триста и осемдесет кв.м/, с начин на трайно ползване – **ПОЛСКА КУЛТУРА** , категория на земята при не поливни условия –**трета,** при граници: имот № 024004 ,имот № 024003 , имот № 024007, имот № 000034 – полски път, имот № 024006. Данъчната оценка на описания по-горе недвижим поземлен имот е в размер на 521.70 лв./ петстотин двадесет и един лева и седемдесет ст./.----------

95. ПОЗЕМЛЕН ИМОТ № 061016 /нула шест едно нула едно шест/, находящ се в землището на **с. Добротич**, с ЕКАТТЕ 21717 /две едно седем едно седем/, общ. Вълчи дол, обл. Варна , в местността „**Чокур тарла** ", целият с площ от **3,001 дка** /три дка и един кв.м/, с начин на трайно ползване – **ПОЛСКА КУЛТУРА** , категория на земята при неполивни условия –**трета,** при граници: имот № 061015 ,имот № 061039, имот № 061038, имот № 061017, имот № 000138 – полски път .Данъчната оценка на описания по-горе недвижим поземлен имот е в размер на 352.90лв./триста петдесет и два лева и деветдесет ст./.----------

96. ПОЗЕМЛЕН ИМОТ № 027006/ нула две седем нула нула шест/, находящ се в землището на **с. Добротич**, с ЕКАТТЕ 21717 /две едно седем едно седем/, общ. Вълчи дол, обл. Варна , в местността „ **Къд юрлу** ", целият с площ от **5,999 дка**/пет дка деветстотин деветдесет и девет кв.м/, с начин на трайно ползване – **ПОЛСКА КУЛТУРА** , категория на земята при неполивни условия –**трета,** при граници: имот № 027005, имот № 027018 , имот № 027007, имот № 000091 – полски път. Данъчната оценка на описания по-горе недвижим поземлен имот е в размер на 925.90 лв./ деветстотин двадесет и пет лева и деветдесет ст./.----------

97. ПОЗЕМЛЕН ИМОТ № 021081 /нула две едно нула осем едно /, находящ се в землището на **с. Калоян**, с ЕКАТТЕ 35506 /три пет пет нула шест/, общ. Вълчи дол, обл. Варна , в местността „ **Сазлъка**", целият с площ от **11,464 дка** /единадесет декара четиристотин шестдесет и четири кв. м /, с начин на трайно ползване – **НИВА** , категория на земята при не поливни условия –**трета,** при граници: имот № 021052 – полски път, имот № 021078 ,имот № 021077, имот № 021015 , имот № 021087 , имот № 021082. Данъчната оценка на описания по-горе недвижим поземлен имот е в размер на 1769,50 лв./ хиляда седемстотин шестдесет и девет лева и петдесет ст./.----------

98. ПОЗЕМЛЕН ИМОТ № 002014 /нула нула две нула едно четири /, находящ се в землището на **с. Калоян**, с ЕКАТТЕ 35506 /три пет пет нула шест/, общ. Вълчи дол, обл. Варна , в местността „ **Бостанлък** ", целият с площ от **7,748 дка**/седем дка седемстотин четиридесет и осем кв. м /, с начин на трайно ползване – **НИВА** , категория на земята при не поливни условия –**трета** /1,250 / **втора** /6,498/, при граници: имот № 002027, имот № 002012 ,имот № 000027- полски път, имот № 002077 , имот № 02078. Имотът е образуван от имот № 002013. Право на преминаване за имот № 002027. Данъчната оценка на описания по-горе недвижим поземлен имот е в размер на 892,80 лв./ осемстотин деветдесет и два лева и осемдесет ст./.----------

99. ПОЗЕМЛЕН ИМОТ № 017044 /нула едно седем нула четири четири /, находящ се в землището на **с. Калоян**, с ЕКАТТЕ 35506 /три, пет, пет, нула, шест/, общ. Вълчи дол, обл. Варна , в местността „ **Гьолджа алан** ", целият с площ от **4,999 дка**/четири дка деветстотин деветдесет и девет кв. м /, с начин на трайно ползване – **НИВА** , категория на земята при не поливни условия –**трета,** при граници: имот № 017043, имот № 000036 – полски път ,имот № 017045, имот № 017042.Данъчната оценка на

описания по-горе недвижим поземлен имот е в размер на 661,40 лв./ шестстотин шестдесет и един лева и четиридесет ст./.----------

100. ПОЗЕМЛЕН ИМОТ № 034030 /нула три четири нула три нула /, находящ се в землището на **с. Есеница**, с ЕКАТТЕ 27629 /две седем шест две девет/, общ. Вълчи дол, обл. Варна , в местността „ **Каваците** ", целият с площ от **5,000 дка**/пет дка /, с начин на трайно ползване –**НИВА** , категория на земята при не поливни условия –**трета,** при граници: имот № 034028, имот № 000105 – водно течение ,имот № 034031, имот № 046052 – полски път. Данъчната оценка на описания по-горе недвижим поземлен имот е в размер на 588,00 лв./ петстотин осемдесет и осем лева /.----------

101. ПОЗЕМЛЕН ИМОТ № 041002 /нула четири едно нула нула две /, находящ се в землището на **с.Есеница**, с ЕКАТТЕ 27629 /две седем шест две девет/, общ. Вълчи дол, обл. Варна , в местността „ **Сулджа – водоемите** ", целият с площ от **3,887 дка**/три дка осемстотин осемдесет и седем кв.м/, с начин на трайно ползване – **НИВА** , категория на земята при неполивни условия – **трета,** при граници: имот № 046039 – полски път ,имот № 041001, имот № 041004, имот № 041003. Данъчната оценка на описания по-горе недвижим поземлен имот е в размер на 542,80 лв./петстотин четиридесет и два лева и осемдесет ст./.--

102. ПОЗЕМЛЕН ИМОТ № 031031/нула три едно нула три едно/, находящ се в землището на **с.Есеница**, с ЕКАТТЕ 27629/две седем шест две девет/, общ. Вълчи дол, обл. Варна , в местността „ **Бостаните**", целият с площ от **4,400 дка** /четири дка и четиристотин кв.м/, с начин на трайно ползване – нива , категория на земята при неполивни условия –**трета,** при граници: имот № 046061 – полски път ,имот № 031001 , имот № 031028, имот № 031030. Данъчната оценка на описания по-горе недвижим поземлен имот е в размер на 582,10 лв./ петстотин осемдесет и два лева и десет ст./.----------

103. ПОЗЕМЛЕН ИМОТ № 024019 /нула две четири нула едно девет/, находящ се в землището на **с.Есеница**, с ЕКАТТЕ 27629 /две седем шест две девет/, общ. Вълчи дол, обл. Варна , в местността „ **Челиклия** ", целият с площ от **9,601 дка** /девет дка и шестстотин и един кв.м/, с начин на трайно ползване – **НИВА** , категория на земята при неполивни условия –**трета,** при граници: имот № 046028 – полски път , имот № 024020 ,имот № 024006 , имот № 024044, имот № 024018 . Върху имота има следните ограничения:11Електропровод 20кV.От двете страни до крайните проводници или на 11 m от оста на електропровода, не могат да се строят сгради и съоръжения и засажда високостеблена растителност. Данъчната оценка на описания по-горе недвижим поземлен имот е в размер на 1481,90 лв./хиляда четиристотин осемдесет и един лева и деветдесет ст./.----------

104. ПОЗЕМЛЕН ИМОТ № 014011 /нула едно четири нула едно едно/, находящ се в землището на **с.Есеница**, с ЕКАТТЕ 27629/две седем шест две девет/, общ. Вълчи дол, обл. Варна , в местността „ **Геровски път**", целият с площ от **6,399 дка**/шест дка триста деветдесет и девет кв.м/, с начин на трайно ползване – **НИВА** , категория на земята при неполивни условия –**трета,** при граници: имот № 014012 ,имот № 014006 , имот № 014007, имот № 015122, имот № 046005 – полски път. Данъчната оценка на описания по-горе недвижим поземлен имот е в размер на 846,60 лв./осемстотин четиридесет и шест лева и шестдесет ст./.----------

105. ПОЗЕМЛЕН ИМОТ № 038013 /нула три осем нула едно три/, находящ се в землището на **с.Есеница**, с ЕКАТТЕ 27629 /две седем шест две девет/, общ. Вълчи дол, обл. Варна , в местност „ **Сърта** ", целият с площ от **14,499 дка** /четиринадесет дка четиристотин деветдесет и девет кв. м/, с начин на трайно ползване – **НИВА** , категория на земята при неполивни условия –**трета,** при граници: имот № 038002 ,имот № 046042 – полски път , имот № 038003, имот № 038010, имот № 038012. Данъчната оценка на описания по-горе недвижим поземлен имот е в размер на 2024,80 лв./две хиляди двадесет и четири лева и осемдесет ст./.----------

106. ПОЗЕМЛЕН ИМОТ № 042016 /нула четири две нула едно шест/, находящ се в землището на **с. Есеница**, с ЕКАТТЕ 27629 /две седем шест две девет/ ,общ. Вълчи дол, обл. Варна , в местност **„Сулджа - водоемите "**, целият с площ от **14,002 дка** /четиринадесет дка и два кв.м/, с начин на трайно ползване – **НИВА** , категория на земята при неполивни условия –**трета/8,938/ втора /5,064/,** при граници: имот № 046033 – полски път ,имот № 042017 , имот № 042005, имот № 042006, имот № 042015, имот № 042024. Данъчната оценка на описания по-горе недвижим поземлен имот е в размер на 2272,90 лв./ две хиляди двеста седемдесет и два лева и деветдесет ст./.----------

107. ПОЗЕМЛЕН ИМОТ № 044005 /нула четири четири нула нула пет/, находящ се в землището на **с.Есеница**,с ЕКАТТЕ 27629 /две седем шест две девет, общ. Вълчи дол, обл. Варна , в местност „ **Сулджа - водоемите** ", целият с площ от **17,502 дка**/седемнадесет дка петстотин и два кв.м/, с начин на трайно ползване – **НИВА** , категория на земята при неполивни условия –**трета /14,645/ втора /2,857/,** при граници: имот № 044004, имот № 046036 – полски път , имот № 044029, имот № 044031,имот № 044011, имот № 044022. Данъчната оценка на описания по-горе недвижим поземлен имот е в размер на 2501,20 лв./ две хиляди и петстотин лева и двадесет ст./.----------

Общата данъчна оценка на имотите, описани в пункт I от настоящия договор е в размер на [redacted].----------

II. ДАРИТЕЛКАТА **КАТИНА ДОБРОМИРОВА ЙОРДАНОВА** си запазва **безвъзмездно право на ползване** върху описаните в пункт I. недвижими имоти до като е жива.----------

III.НАДАРЕНАТА **СИМОН СВЕТОЗАР БОНЕВА, чрез своята майка и законен представител КАТИНА ДОБРОМИРОВА ЙОРДАНОВА** заяви, че е съгласна и приема с благодарност така направеното дарение на недвижимите имот подробно описани в пункт I от настоящия договор и при условията посочени в него.----------

След като се убедих, в правоспособността и дееспособността на страните, че ДАРИТЕЛКАТА е собственик на даряваните недвижими имоти , и че същите нямат не погасени публични, държавни и

общински задължения, няма наложена обезпечителна мярка по Закона за отнемане в полза на държавата, на имущество придобито от престъпна дейност, че са спазени особените изисквания на закона, и след като страните ми заявиха, че нямат други документи от значение за тази продажба, освен представените и подробно описани по-долу, приех представеният от страните проект за Нотариален акт. След като изясних волята на страните и фактическото положение, запознах ги ясно и недвусмислено с правните последици на договора, който сключват, актът се прочете на страните, и след одобрението му, се подписа от страните и от мен Нотариуса.----------

При съставянето на акта бяха представени следните документи: 1. Молба; **2.** Декларации по чл. 25, ал. 7 от ЗННД и по чл. 264, ал. 1 от ДОПК; **3.** Удостоверения за данъчни оценки с изх. №1854,1901, 1823, 1843, 1837, 1819, 1887, 1863, 1861, 1815, 1814, 1799, 1811, 1813, 1803, 1809, 1826, 1829, 1832, 1885, 1866, 1834 , 1833, 1831, 1830, 1825, 1805, 1806, 1818, 1804, 1822, 1810, 1806, 1798, 1862, 1854, 1902, 1840, 1841, 1842, 1898, 1900, 1897, 1899, 1896, 1895, 1894, 1893, 1892, 1891, 1889, 1888 , 1884, 1890, 1886, 1883, 1882, 1881, 1880, 1879, 1870, 1871, 1872, 1869, 1867, 1864, 1858, 1860, 1859, 1857, 1856, 1855, 1853, 1851, 1850, 1849, 1844, 845, 1848, 1847, 1839, 1838, 1836, 1835, 1827, 1828, 1824, 1816, 1821, 1808, 1801, 1817, 1820, 1807, 1812, 1800, 1865, №1755 ,№ 1761, № 1758, № 1757, № 1759, № 1753 , № 1754 ,№ 1756 , № 1760 , № 171762 , № 1763 от 04.07.2011г. издадени от отдел "МДТ" на Община Вълчи дол; **4.** Скици с № К02467, № К02491 , № К02505 , № К02536, № К02459,№ К02462, № К02485, № К02502 , № К 02509, № К02511, № К02526, № К02524, № К02503, № К02478, № К02531, № К02508, № К02523 , № К02472, № К02473, № К02520 , № К02492, № К02468 , № К02529, № К02514 , № К02482, № К02495 , № К02494, № К02512, № К02450, № К02528, № К02510, № К02504 , № К02469, № К02500, № К02493 , № К02449 , № К02488 , № К02484 , № К02532 № К02517 , № К02455 , № К02537, № К02499, № К02452, № К02521,№ К02534 , № К02479, № К02498, № К02522 , № К02533, № К02448, № К02519, № К02463, № К02489, № К02542 , № К02543 , № К02539, № К02470, № К02501, № К02527, № К02477 , № К02540 , № К02466, № К02476 , № К02538 , № К02447, № К02480 , № К02496 , № К02513, № К02490, № К02486, № К02481, № К02506, № К02516, № К02460 , № К02530, № К02446 , № К02507 ,№ К02483, № К02464, № К02458, № К02541, № К02453, № К02518, № К02451, № К02515 , № К02457 , № К02487 , № К02454, № К02456 ,№ К02497 , № К02525 , № К02461, № К02471, № К02535, № К02474 , № К01231, № К01232, № К01230, № К01385, № К01389, № К01386, № К01387, № К01388, № К01382, № К01383 , № К01384 издадена на 29.06.2011г.; **5.**Нотариален акт за продажба № 39 от 26.05.2000г., том II, рег. 1411, дело 298 ; Нотариален акт за продажба № 1 от 07.11.2000г., том IV, рег. 2984, дело 734 ; Нотариален акт за продажба № 2 от 07.11.2000г., том IV, рег. 2985, дело 735 ; Нотариален акт за продажба № 2 от 10.10.2001г., том IV, рег. 2626, дело 700 ; Нотариален акт за продажба № 44 от 17.10.2001г., том IV, рег. 2730, дело 747; Нотариален акт за продажба № 190 от 24.04.2002г., том I, рег. 768, дело 246; Нотариален акт за продажба № 10 от 15.05.2002г., том II, рег. 861, дело 269; Нотариален акт за продажба № 99 от 03.07.2002г., том II, рег.1200, дело 375; Нотариален акт за продажба № 198 от 11.09.2002г., том II, рег. 1617, дело 485; Нотариален акт за продажба № 32 от 27.09.2002г., том III, рег. 1722, дело 523; Нотариален акт за продажба № 154 от 06.11.2002г., том III, рег. 2002, дело 661; Нотариален акт за продажба № 34 от 16.12.2002г., том IV, рег. 2349, дело 792; Нотариален акт за продажба № 50 от 19.02.2003г., том I, рег. 265, дело 63; Нотариален акт за продажба № 124 от 19.03.2003г., том I, рег. 480, дело 141; Нотариален акт за продажба № 125 от 19.03.2003г., том I, рег. 481, дело 142; Нотариален акт за продажба № 24 от 23.04.2003г., том II, рег. 816, дело 254; Нотариален акт за продажба № 106 от 05.11.2003г., том IV, рег. 2435, дело 804; Нотариален акт за продажба № 163 от 09.06.2004г., том II, рег. 1329, дело 422; Нотариален акт за продажба № 83 от 07.07.2004г., том II, рег. 1628, дело 550; Нотариален акт за продажба № 36 от 24.02.2005г., том II, рег. 661, дело 244; Нотариален акт за продажба № 113 от 29.09.2005г., том X, рег. 3317, дело 1967; Нотариален акт за продажба № 163 от 01.12.2005г., том XII, рег. 4147, дело 2439; Нотариален акт за продажба № 114 от 19.01.2006г., том I, рег. 221, дело 114; Нотариален акт за продажба

№ 141 от 02.03.2006г., том II, рег. 855, дело 355; Нотариален акт за продажба № 38 от 15.03.2006г., том III, рег. 999, дело 453; Нотариален акт за продажба № 6 от 27.04.2006г., том V , рег. 1718, дело 834; Нотариален акт за продажба № 140 от 05.10.2006г., том X III, рег. 4624, дело 2617; Нотариален акт за дарение № 199 от 14.12.2006г., том XVII, рег. 5271, дело 3503; Нотариален акт за продажба № 200 от 07.05.2007г., том V, рег. 1606, дело 1046; Нотариален акт за продажба № 15 от 13.06.2007г., том VI, рег. 1991, дело 757, вписване в Служба по вписванията РАЙОНЕН СЪД ДЕВНЯ , Вх. рег.№ 2134, от 15.06.2007г., Акт № 183, том VII, дело 1443 от 2007г.; Нотариален акт за продажба № 187 от 17.10.2007г., том IX, рег. 3372, дело 1362, вписване в Служба по вписванията РАЙОНЕН СЪД ДЕВНЯ , Вх. рег.№ 3730, от 18.10.2007г., Акт № 100, том XIII, дело 2629 от 2007г.; Нотариален акт за продажба № 188 от 17.10.2007г., том IX, рег. 3373, дело 1363, вписване в Служба по вписванията РАЙОНЕН СЪД ДЕВНЯ , Вх. рег.№ 3734, от 18.10.2007г., Акт № 103, том XIII, дело 2632 от 2007г.; Нотариален акт за продажба № 95 от 19.12.2007г., том XII, рег. 4252, дело 1681, вписване в Служба по вписванията РАЙОНЕН СЪД ДЕВНЯ , Вх. рег.№ 19, от 14.01.2008г., Акт № 6, том I, дело 6 от 2008г.; Нотариален акт за продажба № 133 от 02.04.2008г., том III, рег. 1049, дело 46, вписване в Служба по вписванията РАЙОНЕН СЪД ДЕВНЯ , Вх. рег.№ 1041, от 03.04.2008г., Акт № 82 дело 717 от 2008г.; Нотариален акт за продажба № 129 от 02.04.2008г., том III, рег. 1035, дело 342, вписване в Служба по вписванията РАЙОНЕН СЪД ДЕВНЯ , Вх. рег.№ 1031, от 03.04.2008г., Акт № 73, том IV, дело 708 от 2008г.; Нотариален акт за продажба № 116 от 16.07.2008г., том VI, рег. 2636, дело 792, вписване в Служба по вписванията РАЙОНЕН СЪД ДЕВНЯ , Вх. рег.№ 2205, от 17.07.2008г., Акт № 68, том VIII, дело 1563 от 2008г.; Нотариален акт за продажба № 130 от 27.08.2008г., том VII, рег. 3274, дело 976 , вписване в Служба по вписванията РАЙОНЕН СЪД ДЕВНЯ , Вх. рег.№ 2635, от 28.08.2008г., Акт № 166, том IX, дело 1886 от 2008г.; Нотариален акт за продажба № 169

от 08.10.2008г., том VIII, рег. 3991, дело 1147вписване в Служба по вписванията РАЙОНЕН СЪД ДЕВНЯ , Вх. рег.№ 3222, от 09.10.2008г., Акт № 179, том XI, дело 2323 от 2008г.; Нотариален акт за продажба № 49 от 22.10.2008г., том IX, рег. 4236, дело 1208 , вписване в Служба по вписванията РАЙОНЕН СЪД ДЕВНЯ , Вх. рег.№ 3423, от 24.10.2008г., Акт № 134, том XII, дело 2481 от 2008г.; Нотариален акт за продажба № 190 от 27.04.2009г., том III, рег. 1535, дело 297 , вписване в Служба по вписванията РАЙОНЕН СЪД ДЕВНЯ , Вх. рег.№ 1341, от 28.04.2009г., Акт № 178, том 4, дело 509 от 2008г.; Нотариален акт за продажба № 81 от 09.09.2009г., том VI, рег. 3020, дело 713 , вписване в Служба по вписванията РАЙОНЕН СЪД ДЕВНЯ , Вх. рег.№ 2610, от 10.09.2009г., Акт № 98, том 9, дело 1244 от 2009г.; Нотариален акт за продажба № 121 от 16.09.2009г., том VI, рег. 3099, дело 742 , вписване в Служба по вписванията РАЙОНЕН СЪД ДЕВНЯ , Вх. рег.№ 2686, от 17.09.2009г., Акт № 151, том 9, дело 1295 от 2009г.; Нотариален акт за замяна № 122 от 16.09.2009г., том VI, рег. 3100, дело 743 , вписване в Служба по вписванията РАЙОНЕН СЪД ДЕВНЯ , Вх. рег.№ 2691, от 18.09.2009г., Акт № 153, том 9, дело 1298 от 2009г.; Нотариален акт за продажба № 136 от 23.09.2009г., том VI, рег. 3151, дело 754 , вписване в Служба по вписванията РАЙОНЕН СЪД ДЕВНЯ , Вх. рег.№ 2743, от 25.09.2009г., Акт № 193, том 9, дело 1337 от 2009г.; Нотариален акт за продажба № 82 от 23.09.2009г., том VI, рег. 5090, дело 520 , вписване в Служба по вписванията РАЙОНЕН СЪД ДЕВНЯ , Вх. рег.№ 2719, от 23.09.2009г., Акт № 172, том 9, дело 1316 от 2009г.; Нотариален акт за продажба № 135 от 23.09.2009г., том VI, рег. 3150, дело 753 , вписване в Служба по вписванията РАЙОНЕН СЪД ДЕВНЯ , Вх. рег.№ 2723, от 23.09.2009г., Акт № 176, том 9, дело 1320 от 2009г.; Нотариален акт за замяна № 109 от 29.09.2009г., том IV, рег. 5251, дело 544 , вписване в Служба по вписванията РАЙОНЕН СЪД ДЕВНЯ , Вх. рег.№ 2759, от 29.09.2009г., Акт № 1, том 10, дело 1345 от 2009г.; Нотариален акт за продажба № 55 от 28.10.2009г., том VII, рег. 3409, дело 851 , вписване в Служба по вписванията РАЙОНЕН СЪД ДЕВНЯ , Вх. рег.№ 3104, от 29.10.2009г., Акт № 17, том 11, дело 1530 от 2009г.; Нотариален акт за замяна № 17 от 04.11.2009г., том V, рег. 5919, дело 639 , вписване в Служба по вписванията РАЙОНЕН СЪД ДЕВНЯ , Вх. рег.№ 3230, от 05.11.2009г., Акт № 116, том 11, дело 1582 от 2009г.; Нотариален акт за продажба № 20 от 04.11.2009г., том V, рег. 5923, дело 642 , вписване в Служба по вписванията РАЙОНЕН СЪД ДЕВНЯ , Вх. рег.№ 3410, от 18.11.2009г., Акт № 60, том 12, дело 1709 от 2009г.; Нотариален акт за продажба № 182 от 17.06.2010г., том 2, рег. 2396, дело 304 , вписване в Служба по вписванията РАЙОНЕН СЪД ДЕВНЯ , Вх. рег.№1694, от 21.06.2010г., Акт № 70, том 6, дело 970 ; Нотариален акт за продажба № 84 от 09.07.2010г., том 3, рег. 2875, дело 396 , вписване в Служба по вписванията РАЙОНЕН СЪД ДЕВНЯ , Вх. рег.№1995, от 12.07.2010г., Акт № 77, том 7, дело 1124 ; Нотариален акт за продажба № 85 от 09.07.2010г., том 3, рег. 2876, дело 397 , вписване в Служба по вписванията РАЙОНЕН СЪД ДЕВНЯ , Вх. рег.№1998, от 12.07.2010г., Акт № 80, том 7 ; Нотариален акт за продажба № 108 от 21.07.2010г., том 3, рег. 3003, дело 420 , вписване в Служба по вписванията РАЙОНЕН СЪД ДЕВНЯ , Вх. рег.№2101, от 21.07.2010г., Акт № 141, том 7 ; Нотариален акт за продажба № 149 от 30.07.2010г., том 3, рег. 3197, дело 451 , вписване в Служба по вписванията РАЙОНЕН СЪД ДЕВНЯ , Вх. рег.№ 2189, от 03.08.2010г., Акт № 197, том 7 , дело 1239 ; Нотариален акт за продажба № 144 от 15.11.2002г., том III, рег. 2056, дело 648. Нотариален акт за продажба № 107 от 23.11.2005г., том XII, рег. 4026, дело 2381. Нотариален акт за продажба № 172 от 02.06.2005г., том V, рег. 1855, дело 1001; Нотариален акт за продажба № 64 от 09.12.2004г., томIX,рег.3050,дело1701. Нотариален акт за продажба № 45 от 09.10.2007г., том IX, рег. 3213, дело 1283 , вписване в Служба по вписванията РАЙОНЕН СЪД ДЕВНЯ , Вх. рег.№ 3556, от 09.10.2007г., Акт № 200, том XII , дело 2525 от 2007г.; Нотариален акт за продажба № 105 от 12.10.2007г., том IX, рег. 3299, дело 1331,вписване в Служба по вписванията РАЙОНЕН СЪД ДЕВНЯ , Вх. рег.№ 3623, от 12.10.2007г., Акт № 55, том XIII , дело 2583 от 2007г.; 6.Акт за раждане. 7.Квитанция за внесена такса вписване.----------

ДАРИТЕЛ: Катина Добромирова Йорданова

НАДАРЕН Катина Добромирова Йорданова

/законен представител/

НОТАРИУС:

НОТАРИУС № 485 * Велин Маджоров * Район на действие Р.С. ДЕВНЯ * РЕПУБЛИКА БЪЛГАРИЯ *

отариална такса по ЗННД
чван материален интерес: .
.....116 770,20..... лв.
.....764,04.....лв.
..... 30,00.....лв.
.....лв.
.....от.....г.
.....от.....2011.....г.

Всичко: .....794,04..... лв.

Вписване по ЗС/ПВ
Служба по вписванията
Вх. рег. N ...2075.....от 13-07-2011
Акт N ...51.....том...8...дело 1176/11 г.
Партидна книга: том..... стр. .....
N по имотна партида.....
Такса за вписване по ЗДТ ...116,77.лв.
Кв. N .....от .....г.

СЪДИЯ ПО ВПИСВАНИЯТА:

.....

Служба по вписванията

НОТАРИАЛЕН АКТ
ЗА ДАРЕНИЕ НА НЕДВИЖИМИ ИМОТИ

№ 125 том III рег. № 3365 дело 443 от 11.07.2011год.

Днес 11.07. 2011 /единадесети юли две хиляди и единадесета / година пред мен **ВЕЛИН МАЙСТОРОВ** - Нотариус с район на действие Районен Съд гр. Девня, вписан в регистъра на Нотариалната камара под № 465 в канцеларията ми в гр. Девня, се явиха: **КАТИНА ДОБРОМИРОВА ЙОРДАНОВА**, ЕГН: [redacted] с постоянен адрес: гр.София, ул."Солун" №51, ет.6, ап.12, с лична карта [redacted] издадена на 16.09.2008 г. от МВР-София, от една страна като **ДАРИТЕЛ**, и от друга страна: КАТИНА ДОБРОМИРОВА ЙОРДАНОВА, ЕГН: [redacted] с постоянен адрес: гр.София, ул."Солун" №51, ет.6, ап.12, с лична карта [redacted] на 16.09.2008 г. от МВР-София, действаща като майка и законен представител на малолетното си дете – **СИМОН СВЕТОЗАР БОНЕВА**, ЕГН [redacted] с постоянен адрес: гр.София, ул."Солун" №51, ет.6, ап.12 като **НАДАРЕН** и след като се уверих в тяхната самоличност и дееспособност, същите ми заявиха, че сключват следния договор.----------

I.КАТИНА ДОБРОМИРОВА ЙОРДАНОВА дарява на дъщеря си **СИМОН СВЕТОЗАР БОНЕВА,** чрез своята майка и законен представител КАТИНА ДОБРОМИРОВА ЙОРДАНОВА следните свои собствени недвижими имоти, находящи се в землищата на с. Добротич, общ. Вълчи дол, ЕКАТТЕ 21717 /две, едно, седем, едно, седем /, с. Калоян, общ. Вълчи дол, ЕКАТТЕ 35506 /три, пет, пет, нула, шест/, с. Есеница ,общ. Вълчи дол, ЕКАТТЕ 27629 /две, седем, шест, две, девет /, а именно:----------

1. ПОЗЕМЛЕН ИМОТ № 022012/нула две две нула едно две /, находящ се в землището на **с. Добротич**, с ЕКАТТЕ 21717 /две едно седем едно седем/, общ. Вълчи дол, обл. Варна , в местността „ **Балабана** ", целият с площ от **10,599 дка**/десет дка петстотин деветдесет и девет кв.м/, с начин на трайно ползване – **полска култура** , категория на земята при неполивни условия –**трета,** при граници: Землищна граница, имот № 022011 ,имот № 022029 , имот № 022030, имот № 022013. Право на преминаване през имот №022013. Данъчната оценка на описания по-горе недвижим поземлен имот е в размер на 1402.20 лв./хиляда четиристотин и два лева и двадесет ст./.----------

2. ПОЗЕМЛЕН ИМОТ № 040003 /нула четири нула нула нула три /, находящ се в землището на **с. Добротич**, с ЕКАТТЕ 21717 /две едно седем едно седем/, общ. Вълчи дол, обл. Варна , в местността „ **Енели ардъ** ", целият с площ от **10,000 дка** /десет дка /, с начин на трайно ползване – **ПОЛСКА КУЛТУРА** , категория на земята при неполивни условия –**трета,** при граници: имот № 040002 , имот № 000107 – полски път ,имот № 040004 , имот №040017 , имот № 040010. Право на преминаване през имот №040004. Данъчната оценка на описания по-горе недвижим поземлен имот е в размер на 1323.00лв./хиляда триста двадесет и три лева и нула ст./.----------

3. ПОЗЕМЛЕН ИМОТ № 050026 /нула пет нула нула две шест /, находящ се в землището на **с. Добротич**, с ЕКАТТЕ 21717 /две едно седем едно седем/, общ. Вълчи дол, обл. Варна , в местността „ **Карши** ", целият с площ от **4,999 дка** /четири дка деветстотин деветдесет и девет кв. м/, с начин на трайно ползване – **ПОЛСКА КУЛТУРА** , категория на земята при неполивни условия –**трета,** при граници: имот № 050027 , имот № 050013 , имот № 050014,имот № 050025, имот № 000126 – полски път. Данъчната оценка на описания по-горе недвижим поземлен имот е в размер на 771.60 лв./седемстотин седемдесет и един лева и шестдесет ст./.----------

4. ПОЗЕМЛЕН ИМОТ № 061030 /нула шест едно нула три нула /, находящ се в землището на **с. Добротич**, с ЕКАТТЕ 21717 /две едно седем едно седем/, общ. Вълчи дол, обл. Варна , в местността „ **Чокур тарла** ", целият с площ от **10,000 дка** /десет дка/, с начин на трайно ползване – **ПОЛСКА КУЛТУРА** , категория на земята при неполивни условия –**трета,** при граници: имот № 061050 , имот №061031, имот № 000135-полски път , имот № 000134 – полски път.Върху имота има учредено право на строеж. Данъчната оценка на описания по-горе недвижим поземлен имот е в размер на 1176.00лв./хиляда сто седемдесет и шест лева и нула ст./----------

5. ПОЗЕМЛЕН ИМОТ № 016018 /нула едно шест нула едно осем /, находящ се в землището на **с. Добротич**, с ЕКАТТЕ 21717 /две едно седем едно седем/, общ. Вълчи дол, обл. Варна , в местността „

Даа екенли ", целият с площ от **3,002 дка** /три дка и два кв.м/, с начин на трайно ползване – **ПОЛСКА КУЛТУРА** , категория на земята при неполивни условия –**трета,** при граници: имот № 016017 , имот № 000030 – полски път ,имот № 016019 , имот №016040, имот №016041 . Данъчната оценка на описания по-горе недвижим поземлен имот е в размер на 353.00 лв./ триста петдесет и три лева и нула ст./.----------

6. ПОЗЕМЛЕН ИМОТ № 017003 /нула едно седем нула нула три /, находящ се в землището на **с. Добротич**, с ЕКАТТЕ 21717 /две едно седем едно седем/, общ. Вълчи дол, обл. Варна , в местността „ **Мат Мара** ", целият с площ от **4,676 дка** /четири дка шестстотин седемдесет и шест кв.м/, с начин на трайно ползване – **полска култура** , категория на земята при неполивни условия –**трета,** при граници: имот № 017002 ,имот № 000006-полски път , имот № 017004, имот № 017030. Върху имота има учредено право на строеж Данъчната оценка на описания по-горе недвижим поземлен имот е в размер на 618.60 лв./ шестстотин и осемнадесет лева и шестдесет ст./----------

7. ПОЗЕМЛЕН ИМОТ № 037001 /нула три седем нула нула едно /, находящ се в землището на **с. Добротич**, с ЕКАТТЕ 21717 /две едно седем едно седем/, общ. Вълчи дол, обл. Варна , в местността „ **Енели ардъ** ", целият с площ от **5,000 дка** /пет дка/, с начин на трайно ползване – **ПОЛСКА КУЛТУРА** , категория на земята при неполивни условия –**трета,** при граници: имот № 000033 – полски път ,имот № 000110 – полски път , имот № 037002, имот № 037005, имот №037004 . Данъчната оценка на описания по-горе недвижим поземлен имот е в размер на 661.50 лв./шестстотин шестдесет и един лева и петдесет ст./.-

8. ПОЗЕМЛЕН ИМОТ № 045031 /нула четири пет нула три едно/, находящ се в землището на **с. Добротич**, с ЕКАТТЕ 21717 /две едно седем едно седем/, общ. Вълчи дол, обл. Варна , в местността „ **Фъндаклък** ", целият с площ от **16,001 дка** /шестнадесет дка и един кв.м /, с начин на трайно ползване – **ПОЛСКА КУЛТУРА** , категория на земята при неполивни условия –**трета,** при граници: имот № 045012 , имот № 045011 ,имот № 045033 , имот №000119 – полски път , имот №045030. Данъчната оценка на описания по-горе недвижим поземлен имот е в размер на 2 469.80лв./ две хиляди четиристотин шестдесет и девет лева и осемдесет ст./.----------

9. ПОЗЕМЛЕН ИМОТ № 053032 /нула пет три нула три две /, находящ се в землището на **с. Добротич**, с ЕКАТТЕ 21717 /две едно седем едно седем/, общ. Вълчи дол, обл. Варна , в местността „ **Карши** ", целият с площ от **6,001 дка** /шест дка и един кв. м/, с начин на трайно ползване – **ПОЛСКА КУЛТУРА** , категория на земята при неполивни условия –**четвърта,** при граници: имот № 053031 ,имот № 000090 – полски път , имот № 053033, имот №053009, имот № 053008. Право на преминаване през имот № 053031. Право на преминаване през имот № 053033. Върху имота има учредено право на строеж Данъчната оценка на описания по-горе недвижим поземлен имот е в размер на 619.30лв./шестстотин и деветнадесет лева и тридесет ст./.----------

10. ПОЗЕМЛЕН ИМОТ № 054008 /нула пет четири нула нула осем /, находящ се в землището на **с. Добротич**, с ЕКАТТЕ 21717 /две едно седем едно седем/, общ. Вълчи дол, обл. Варна , в местността „ **Татар Асан** ", целият с площ от **6,999 дка** /шест дка деветстотин деветдесет и девет кв.м/, с начин на трайно ползване – **ПОЛСКА КУЛТУРА** , категория на земята при неполивни условия –**трета,** при граници: имот № 054007 , имот № 000127 – полски път ,имот № 054009 , имот №054015, имот №054016 . Върху имота има следните ограничения: 1 /едно/ Главна водопроводна мрежа. Над водопровода и на 3 м от двете му страни се забранява разполагане на трайни и временни постройки ,и трайни насаждения. Право на преминаване през имот № 054007. Право на преминаване през имот № 054009. Върху имота има учредено право на строеж. Данъчната оценка на описания по-горе недвижим поземлен имот е в размер на 1 080,30лв./хиляда и осемдесет лева и тридесет ст./.----------

11. ПОЗЕМЛЕН ИМОТ № 059032 /нула пет девет нула три две /, находящ се в землището на **с. Добротич**, с ЕКАТТЕ 21717 /две едно седем едно седем/, общ. Вълчи дол, обл. Варна , в местността „ **Татар Асан** ", целият с площ от **10,001 дка** /десет дка и един кв.м/, с начин на трайно ползване – **ПОЛСКА КУЛТУРА** , категория на земята при неполивни условия –**трета,** при граници: имот № 059013 ,имот № 059033 , имот № 000138 – полски път, имот № 059031, имот №059014 . Данъчната оценка на описания по-горе недвижим поземлен имот е в размер на 1 176.10лв./хиляда сто седемдесет и шест лева и десет ст./.-----

12. ПОЗЕМЛЕН ИМОТ № 059030 /нула пет девет нула три нула/, находящ се в землището на **с. Добротич**, с ЕКАТТЕ 21717 /две едно седем едно седем/, общ. Вълчи дол, обл. Варна , в местността „ **Татар Асан** ", целият с площ от **11,001 дка** /единадесет дка и един кв.м/, с начин на трайно ползване – **полска култура** , категория на земята при неполивни условия –**трета,** при граници: имот № 059014 , имот № 059031, имот № 000138 – полски път ,имот № 059029 , имот №059015. Върху имота има учредено право на строеж. Данъчната оценка на описания по-горе недвижим поземлен имот е в размер на 1 293,70лв./хиляда двеста деветдесет и три лева и седемдесет ст./.----------

13. ПОЗЕМЛЕН ИМОТ № 045039 /нула четири пет нула три девет /, находящ се в землището на **с. Добротич**, с ЕКАТТЕ 21717 /две едно седем едно седем/, общ. Вълчи дол, обл. Варна , в местността „ **Фъндаклък** ", целият с площ от **19,609 дка** /деветнадесет дка шестстотин и девет кв. м/, с начин на трайно ползване – **ПОЛСКА КУЛТУРА** , категория на земята при неполивни условия –**трета,** при граници: имот № 045004 ,имот № 045003 , имот № 045002,имот № 045001, имот № 000033 – полски път, имот № 000117- полски път ,имот № 000118 - водоем , имот № 000117 – полски път ,имот № 000033 – полски път, имот № 000119 – полски път, имот №045038 . Върху имота има следните ограничения: 1/едно/ Главна водопроводна мрежа.Над водопровода и на 3 м от двете му страни се забранява разполагане на трайни и временни постройки ,и трайни насаждения. Върху имота има учредено право на строеж. Данъчната оценка на описания по-горе недвижим поземлен имот е в размер на 3 026.60лв./ три хиляди двадесет и шест лева и шестдесет ст./.----------

14. ПОЗЕМЛЕН ИМОТ № 031011 /нула три едно нула едно едно /, находящ се в землището на

с. Добротич, с ЕКАТТЕ 21717 /две едно седем едно седем/, общ. Вълчи дол, обл. Варна , в местността „ **Старите лозя** ", целият с площ от **3,000 дка** /три дка/, с начин на трайно ползване – **ПОЛСКА КУЛТУРА** , категория на земята при неполивни условия –**трета,** при граници: имот № 031010 , имот №000093 – полски път, имот № 031012, имот № 000098 – полски път. Данъчната оценка на описания по-горе недвижим поземлен имот е в размер на 463.00 лв./ четиристотин шестдесет и три лева и нула ст./.----------

15. ПОЗЕМЛЕН ИМОТ № 061011 /нула шест едно нула едно едно /, находящ се в землището на **с. Добротич**, с ЕКАТТЕ 21717 /две едно седем едно седем/, общ. Вълчи дол, обл. Варна , в местността „ **Чокур тарла** ", целият с площ от **2,759 дка** /два дка седемстотин петдесет и девет кв.м/, с начин на трайно ползване – **ПОЛСКА КУЛТУРА** , категория на земята при не поливни условия –**четвърта,** при граници: имот № 061010 , имот № 061040 ,имот № 061012 , имот №000138 – полски път. Данъчната оценка на описания по-горе недвижим поземлен имот е в размер на 284.70лв./двеста осемдесет и четири лева и седемдесет ст./.----------

16. ПОЗЕМЛЕН ИМОТ № 050030 /нула пет нула нула три нула /, находящ се в землището на **с. Добротич**, с ЕКАТТЕ 21717 /две едно седем едно седем/, общ. Вълчи дол, обл. Варна , в местността „ **Карши** ", целият с площ от **10,001 дка** /десет дка и един кв.м/, с начин на трайно ползване – **ПОЛСКА КУЛТУРА** , категория на земята при неполивни условия –**трета,** при граници: имот № 050031 ,имот № 050007, имот № 050008, имот № 050029, имот №000126 – полски път. Върху имота има учредено право на строеж.Данъчната оценка на описания по-горе недвижим поземлен имот е в размер на 1 543.70лв./хиляда петстотин четиридесет и три лева и седемдесет ст./.----------

17. ПОЗЕМЛЕН ИМОТ № 059027 /нула пет девет нула две седем /, находящ се в землището на **с. Добротич**, с ЕКАТТЕ 21717 /две едно седем едно седем/, общ. Вълчи дол, обл. Варна , в местността „ **Татар Асан** ", целият с площ от **8,770 дка** /осем дка седемстотин и седемдесет кв.м/, с начин на трайно ползване – **ПОЛСКА КУЛТУРА** , категория на земята при неполивни условия –**трета,** при граници: имот № 059016 ,имот № 059028 , имот № 000138 – полски път, имот № 059026, имот №059017 . Данъчната оценка на описания по-горе недвижим поземлен имот е в размер на 1 031.40лв./ хиляда тридесет и един лева и четиридесет ст./.----------

18. ПОЗЕМЛЕН ИМОТ № 026005 /нула две шест нула нула пет/, находящ се в землището на **с. Добротич**, с ЕКАТТЕ 21717 /две едно седем едно седем/, общ. Вълчи дол, обл. Варна , в местност „ **Къд юрлу** ", целият с площ от **5,001 дка** /пет дка и един кв.м /, с начин на трайно ползване – **полска култура** , категория на земята при неполивни условия –**трета,** при граници: имот № 000081- жил. територия , имот № 026004 ,имот № 000080 – полски път , имот №026006, имот №010140 . Данъчната оценка на описания по-горе недвижим поземлен имот е в размер на 771,90 лв./седемстотин седемдесет и един лева и деветдесет ст./.----------

19. ПОЗЕМЛЕН ИМОТ № 027005 /нула две седем нула нула пет /, находящ се в землището на **с. Добротич**, с ЕКАТТЕ 21717 /две едно седем едно седем/, общ. Вълчи дол, обл. Варна , в местността „ **Къд юрлу** ", целият с площ от **5,999 дка**/пет дка деветстотин деветдесет и девет кв. м/, с начин на трайно ползване – **полска култура** , категория на земята при неполивни условия –**трета,** при граници: имот № 027004 ,имот № 027018 , имот № 027006, имот №000091 – полски път. Върху имота има учредено право на строеж Данъчната оценка на описания по-горе недвижим поземлен имот е в размер на 925,90 лв./ деветстотин двадесет и пет лева и деветдесет ст./.----------

20. ПОЗЕМЛЕН ИМОТ № 059013 /нула пет девет нула едно три /, находящ се в землището на **с. Добротич**, с ЕКАТТЕ 21717 /две едно седем едно седем/, общ. Вълчи дол, обл. Варна , в местността „ **Татар Асан** ", целият с площ от **25,301 дка** /двадесет и пет дка триста и един кв.м/, с начин на трайно ползване – **ПОЛСКА КУЛТУРА** , категория на земята при неполивни условия –**трета,** при граници: имот № 000131 – полски път, имот № 059012, имот № 059033 , имот №059032, имот №059014 . Данъчната оценка на описания по-горе недвижим поземлен имот е в размер на 3 347,30лв./три хиляди триста четиридесет и седем лева и тридесет ст./.----------

21. ПОЗЕМЛЕН ИМОТ № 042030 /нула четири две нула три нула /, находящ се в землището на **с. Добротич**, с ЕКАТТЕ 21717 /две едно седем едно седем/, общ. Вълчи дол, обл. Варна , в местността „ **Салкъма** ", целият с площ от **9,420 дка** /девет дка четиристотин и двадесет кв.м/, с начин на трайно ползване – **ПОЛСКА КУЛТУРА** , категория на земята при неполивни условия –**трета,** при граници: имот № 042002 ,имот № 042001 , имот № 042031, имот №000114 – полски път, имот №042029. Данъчната оценка на описания по-горе недвижим поземлен имот е в размер на 1 246.30лв./хиляда двеста четиридесет и шест лева и тридесет ст/.----------

22. ПОЗЕМЛЕН ИМОТ № 022020 /нула две две нула две нула/, находящ се в землището на **с. Добротич**, с ЕКАТТЕ 21717 /две едно седем едно седем/, общ. Вълчи дол, обл. Варна , в местността „ **Балабана** ", целият с площ от **3,000 дка** /три дка/, с начин на трайно ползване – **полска култура** , категория на земята при неполивни условия –**трета,** при граници: имот № 022009 , имот № 022021, имот № 000028 – полски път ,имот № 022019. Данъчната оценка на описания по-горе недвижим поземлен имот е в размер на 396,90 лв./ триста деветдесет и шест лева и деветдесет ст./.----------

23. ПОЗЕМЛЕН ИМОТ № 060033 /нула шест нула нула три три /, находящ се в землището на **с. Добротич**, с ЕКАТТЕ 21717 /две едно седем едно седем/, общ. Вълчи дол, обл. Варна , в местността „ **Чокур тарла** ", целият с площ от **11,175 дка** /единадесет дка сто седемдесет и пет кв. м/, с начин на трайно ползване – **ПОЛСКА КУЛТУРА** , категория на земята при неполивни условия –**трета,** при граници: имот № 060046 ,имот № 060045 , имот № 060044,имот № 060017, имот № 060018 , имот № 060032 , имот № 000136– полски път . Данъчната оценка на описания по-горе недвижим поземлен имот е в размер на 1 314,20лв./хиляда триста и четиринадесет лева и двадесет ст./.----------

24. ПОЗЕМЛЕН ИМОТ № 057017 /нула пет седем нула едно седем /, находящ се в землището на **с. Добротич**, с ЕКАТТЕ 21717 /две едно седем едно седем/, общ. Вълчи дол, обл. Варна , в местността „ **Татар Асан** ", целият с площ от **16,926 дка** /шестнадесет дка деветстотин двадесет и шест кв.м/, с начин на трайно ползване – **ПОЛСКА КУЛТУРА** , категория на земята при неполивни условия –**трета,** при граници: имот № 000130 – полски път , имот №057016, имот № 057021,имот №057020, имот № 000133 – полски път. Данъчната оценка на описания по-горе недвижим поземлен имот е в размер на 2 239,30лв./ две хиляди двеста тридесет и девет лева и тридесет ст./.----------

25. ПОЗЕМЛЕН ИМОТ № 035017 /нула три пет нула едно седем/, находящ се в землището на **с. Добротич**, с ЕКАТТЕ 21717 /две едно седем едно седем/, общ. Вълчи дол, обл. Варна , в местността „ **Енели ардъ** ", целият с площ от **6,541 дка** /шест дка петстотин четиридесет и един кв.м/, с начин на трайно ползване – **ПОЛСКА КУЛТУРА** , категория на земята при не поливни условия –**трета,** при граници: имот № 035018 , имот № 035008 ,имот № 035016, имот №000097 – полски път. Данъчната оценка на описания по-горе недвижим поземлен имот е в размер на 1 009,60лв./ хиляда и девет лева и шестдесет ст./.----------

26. ПОЗЕМЛЕН ИМОТ № 043023/нула четири три нула две три /, находящ се в землището на **с. Добротич**, с ЕКАТТЕ 21717 /две едно седем едно седем/, общ. Вълчи дол, обл. Варна , в местността „ **Салкъма** ", целият с площ от **20,000 дка** /двадесет дка/, с начин на трайно ползване – **ПОЛСКА КУЛТУРА** , категория на земята при неполивни условия –**трета,** при граници: имот № 043005 ,имот № 043024, имот № 000033, имот № 043022, имот №043006 . Върху имота има учредено право на строеж. Данъчната оценка на описания по-горе недвижим поземлен имот е в размер на 2 646,00лв./две хиляди шестстотин четиридесет и шест лева и нула ст./.----------

27. ПОЗЕМЛЕН ИМОТ № 043022/нула четири три нула две две /, находящ се в землището на **с. Добротич**, с ЕКАТТЕ 21717 /две едно седем едно седем/, общ. Вълчи дол, обл. Варна , в местността „ **Салкъма** ", целият с площ от **28,000 дка** /двадесет и осем дка /, с начин на трайно ползване – **ПОЛСКА КУЛТУРА** , категория на земята при неполивни условия –**трета,** при граници: имот № 043006 ,имот № 043023 , имот № 000033 – полски път, имот № 043021, имот №043007. Данъчната оценка на описания по-горе недвижим поземлен имот е в размер на 3 704,40лв./три хиляди седемстотин и четири лева и четиридесет ст./.----------

28. ПОЗЕМЛЕН ИМОТ № 054013 /нула пет четири нула едно три/, находящ се в землището на **с. Добротич**, с ЕКАТТЕ 21717 /две едно седем едно седем/, общ. Вълчи дол, обл. Варна , в местността „ **Татар Асан** ", целият с площ от **10,000 дка** /десет дка /, с начин на трайно ползване – **ПОЛСКА КУЛТУРА** , категория на земята при неполивни условия –**трета,** при граници: имот № 054014 , имот № 054010 ,имот № 054033 , имот №054012, имот № 000122 – полски път . Данъчната оценка на описания по-горе недвижим поземлен имот е в размер на 1323,00лв./ хиляда триста двадесет и три лева и нула ст./.-------

29. ПОЗЕМЛЕН ИМОТ № 013002 /нула едно три нула нула две /, находящ се в землището на **с. Добротич**, с ЕКАТТЕ 21717 /две едно седем едно седем/, общ. Вълчи дол, обл. Варна , в местността „ **Даа екенли** ", целият с площ от **8,000 дка** /осем дка/, с начин на трайно ползване – **ПОЛСКА КУЛТУРА** , категория на земята при неполивни условия –**трета,** при граници: имот № 000003- полски път ,имот № 013001 , имот № 013028, имот №013027, имот №013003. Право на преминаване през имот №013003. Върху имота има учредено право на строеж. Данъчната оценка на описания по-горе недвижим поземлен имот е в размер на 1 058,40 лв./хиляда петдесет и осем лева и четиридесет ст./.----------

30. ПОЗЕМЛЕН ИМОТ № 059060 /нула пет девет нула шест нула /, находящ се в землището на **с. Добротич**, с ЕКАТТЕ 21717 /две едно седем едно седем/, общ. Вълчи дол, обл. Варна , в местността „ **Татар Асан** ", целият с площ от **6,666 дка** /шест дка шестстотин шестдесет и шест кв.м/, с начин на трайно ползване – **ПОЛСКА КУЛТУРА** , категория на земята при неполивни условия –**четвърта,** при граници: имот № 059061, имот № 059010 ,имот № 000131 – полски път , имот №059008. Имотът е образуван от имот № 059009. Право на преминаване за имот № 059061. Данъчната оценка на описания по-горе недвижим поземлен имот е в размер на 773,90лв./ седемстотин седемдесет и три лева и деветдесет ст./

31. ПОЗЕМЛЕН ИМОТ № 053051 /нула пет три нула пет едно /, находящ се в землището на **с. Добротич**, с ЕКАТТЕ 21717 /две едно седем едно седем/, общ. Вълчи дол, обл. Варна , в местността „ **Карши** ", целият с площ от **3,500 дка** /три дка и петстотин кв.м/, с начин на трайно ползване – **ПОЛСКА КУЛТУРА** , категория на земята при неполивни условия –**трета,** при граници: имот № 053050 ,имот № 053049 , имот № 000090 – полски път, имот №053042, имот №053041. Имотът е образуван от имот № 053043. Върху имота има следните ограничения: 1 /едно/ Главна водопроводна мрежа.Над водопровода и на 3 м от двете му страни се забранява разполагане на трайни и временни постройки ,и трайни насаждения. Право на преминаване за имот № 053050. Данъчната оценка на описания по-горе недвижим поземлен имот е в размер на 411,60 лв./четиристотин и единадесет лева и шестдесет ст./.----------

32. ПОЗЕМЛЕН ИМОТ № 049008 /нула четири девет нула нула осем/, находящ се в землището на **с. Добротич**, с ЕКАТТЕ 21717 /две едно седем едно седем/, общ. Вълчи дол, обл. Варна , в местността „ **Карши** ", целият с площ от **10,001 дка** /десет дка и един кв.м /, с начин на трайно ползване – **ПОЛСКА КУЛТУРА** , категория на земята при неполивни условия –**трета,** при граници: имот № 049007 , имот № 049006, имот № 049010 ,имот № 000125- полски път. Право на преминаване през имот № 049010. Върху имота има учредено право на строеж. Данъчната оценка на описания по-горе недвижим поземлен имот е в размер на 1 543,70 лв./хиляда петстотин четиридесет и три лева и седемдесет ст./.----------

33. ПОЗЕМЛЕН ИМОТ № 022030/нула две две нула три нула /, находящ се в землището на **с. Добротич**, с ЕКАТТЕ 21717 /две едно седем едно седем/, общ. Вълчи дол, обл. Варна , в местността „ **Балабана** ", целият с площ от **8,000 дка** /осем дка /, с начин на трайно ползване – **полска култура** ,

категория на земята при неполивни условия –**трета,** при граници: имот № 022029 ,имот № 000028 – полски път , имот № 022014,имот № 022013, имот № 022012 .Имотът е образуван от имот № 022015. Данъчната оценка на описания по-горе недвижим поземлен имот е в размер на 1 058,40 лв./ хиляда петдесет и осем лева и четиридесет ст./.----------

34. ПОЗЕМЛЕН ИМОТ № 045015 /нула четири пет нула едно пет /, находящ се в землището на **с. Добротич**, с ЕКАТТЕ 21717 /две едно седем едно седем/, общ. Вълчи дол, обл. Варна , в местността „ **Фъндаклък** ", целият с площ от **8,999 дка** /осем дка деветстотин деветдесет и девет кв.м/, с начин на трайно ползване – **ПОЛСКА КУЛТУРА** , категория на земята при неполивни условия –**трета,** при граници: имот № 000116– полски път , имот № 045014, имот № 045029,имот № 045028, имот № 045016. Данъчната оценка на описания по-горе недвижим поземлен имот е в размер на 1 190,60лв./ хиляда сто и деветдесет лева и шестдесет ст./.----------

35. ПОЗЕМЛЕН ИМОТ № 042032 /нула четири две нула три две/, находящ се в землището на **с. Добротич**, с ЕКАТТЕ 21717 /две едно седем едно седем/, общ. Вълчи дол, обл. Варна , в местността „ **Салкъма** ", целият с площ от **6,666 дка** /шест дка шестстотин шестдесет и шест кв.м/, с начин на трайно ползване – **ПОЛСКА КУЛТУРА** , категория на земята при не поливни условия –**трета,** при граници: имот № 042033 , имот № 000113 – полски път, имот № 042004 , имот №042025, имот №042024, имот №042023. Имотът е образуван от имот №042005. Върху имота има учредено право на строеж . Данъчната оценка на описания по-горе недвижим поземлен имот е в размер на 783,90лв./седемстотин осемдесет и три лева и деветдесет ст./.----------

36. ПОЗЕМЛЕН ИМОТ № 012021 /нула едно две нула две едно /, находящ се в землището на **с. Добротич**, с ЕКАТТЕ 21717 /две едно седем едно седем/, общ. Вълчи дол, обл. Варна , в местността „ **Даа екенли** ", целият с площ от **5,110 дка** /пет дка сто и десет кв.м/, с начин на трайно ползване – **ПОЛСКА КУЛТУРА** , категория на земята при неполивни условия –**трета,** при граници: имот № 012002 ,имот № 012001, имот № 012022, имот № 000003 – полски път, имот №012020 . Данъчната оценка на описания по-горе недвижим поземлен имот е в размер на 676,10 лв./ шестстотин седемдесет и шест лева и десет ст./.-----

37. ПОЗЕМЛЕН ИМОТ № 037010 /нула три седем нула едно нула /, находящ се в землището на **с. Добротич**, с ЕКАТТЕ 21717 /две едно седем едно седем/, общ. Вълчи дол, обл. Варна , в местността „ **Енели ардъ**", целият с площ от **8,002 дка** /осем дка и два кв.м/, с начин на трайно ползване – **ПОЛСКА КУЛТУРА** , категория на земята при неполивни условия –**трета,** при граници: имот №037009 ,имот № 000110 – полски път, имот № 037011, имот №000033 – полски път . Върху имота има учредено право на строеж. Данъчната оценка на описания по-горе недвижим поземлен имот е в размер на 1 235,10лв./ хиляда двеста тридесет и пет лева и десет ст./.----------

38. ПОЗЕМЛЕН ИМОТ № 036022 /нула три шест нула две две/, находящ се в землището на **с. Добротич**, с ЕКАТТЕ 21717 /две едно седем едно седем/, общ. Вълчи дол, обл. Варна , в местността „ **Енели ардъ** ", целият с площ от **3,909 дка** /три дка деветстотин и девет кв.м /, с начин на трайно ползване – **ПОЛСКА КУЛТУРА** , категория на земята при неполивни условия –**трета,** при граници: имот № 036021 , имот № 036005 ,имот № 036006 , имот № 036016, имот № 000110 – полски път . Имотът е образуван от имот № 036017. Данъчната оценка на описания по-горе недвижим поземлен имот е в размер на 603,40 лв./ шестстотин и три лева и четиридесет ст./.----------

39. ПОЗЕМЛЕН ИМОТ № 061013 /нула шест едно нула едно три /, находящ се в землището на **с. Добротич**, с ЕКАТТЕ 21717 /две едно седем едно седем/, общ. Вълчи дол, обл. Варна , в местността „ **Чокур тарла** ", целият с площ от **5,999 дка** /пет дка деветстотин деветдесет и девет кв.м/, с начин на трайно ползване – **ПОЛСКА КУЛТУРА** , категория на земята при неполивни условия –**трета,** при граници: имот № 000138- полски път ,имот № 061012 , имот № 061039, имот №061014. Данъчната оценка на описания по-горе недвижим поземлен имот е в размер на 705,80лв./седемстотин и пет лева и осемдесет ст./.----------

40. ПОЗЕМЛЕН ИМОТ № 058004 /нула пет осем нула нула четири/, находящ се в землището на **с. Добротич**, с ЕКАТТЕ 21717 /две едно седем едно седем/, общ. Вълчи дол, обл. Варна , в местността „ **Татар Асан** ", целият с площ от **9,199 дка** /девет дка сто деветдесет и девет кв.м/, с начин на трайно ползване – **ПОЛСКА КУЛТУРА** , категория на земята при неполивни условия –**трета,** при граници: имот № 058003, имот № 000133 – полски път, имот № 058020 , имот № 058021, имот № 058016, имот № 058025 Върху имота има учредено право на строеж. Данъчната оценка на описания по-горе недвижим поземлен имот е в размер на 1 081,80лв./хиляда осемдесет и един лева и осемдесет ст./.----------

41. ПОЗЕМЛЕН ИМОТ № 015013 /нула едно пет нула едно три/, находящ се в землището на **с. Добротич**, с ЕКАТТЕ 21717 /две едно седем едно седем/, общ. Вълчи дол, обл. Варна , в местността „ **Даа екенли** ", целият с площ от **3,770 дка** /три дка и седемстотин и седемдесет кв.м/, с начин на трайно ползване – **ПОЛСКА КУЛТУРА** , категория на земята при неполивни условия –**трета,** при граници: имот № 015012 ,имот № 000005 – полски път , имот № 015014 , имот №015032, имот №015033. Данъчната оценка на описания по-горе недвижим поземлен имот е в размер на 498,80лв./ четиристотин деветдесет и осем лева и осемдесет ст./.----------

42. ПОЗЕМЛЕН ИМОТ № 061031 /нула шест едно нула три едно/, находящ се в землището на **с. Добротич**, с ЕКАТТЕ 21717 /две едно седем едно седем/, общ. Вълчи дол, обл. Варна , в местността „ **Чокур тарла** ", целият с площ от **9,998 дка** /девет дка деветстотин деветдесет и осем кв.м/, с начин на трайно ползване – **полска култура** , категория на земята при не поливни условия –**трета,** при граници: имот № 061032 , имот № 000135 – полски път ,имот № 061030 , имот №061050, имот №61026, имот № 061025, имот №061047 . Данъчната оценка на описания по-горе недвижим поземлен имот е в размер на 1 175,80лв./хиляда сто седемдесет и пет лева и осемдесет ст./.----------

43. ПОЗЕМЛЕН ИМОТ № 045009 /нула четири пет нула нула девет/, находящ се в землището на **с. Добротич**, с ЕКАТТЕ 21717 /две едно седем едно седем/, общ. Вълчи дол, обл. Варна , в местността **„Фъндаклък "**, целият с площ от **4,999 дка** /четири дка деветстотин деветдесет и девет кв.м/, с начин на трайно ползване – **ПОЛСКА КУЛТУРА** , категория на земята при неполивни условия –**трета,** при граници: имот № 000116 – полски път ,имот № 045008 , имот № 045037 , имот № 045036, имот № 045032 . Данъчната оценка на описания по-горе недвижим поземлен имот е в размер на 771,60лв./ седемстотин седемдесет и един лева и шестдесет ст./.----------

44. ПОЗЕМЛЕН ИМОТ № 014009 /нула едно четири нула нула девет /, находящ се в землището на **с. Добротич**, с ЕКАТТЕ 21717 /две едно седем едно седем/, общ. Вълчи дол, обл. Варна , в местност „ **Даа екенли "**, целият с площ от **3,634 дка**/три дка шестстотин тридесет и четири кв.м/, с начин на трайно ползване – **ПОЛСКА КУЛТУРА** , категория на земята при неполивни условия –**трета,** при граници: имот № 000004– полски път , имот №014008, имот № 014019,имот № 014020, имот № 014010 . Данъчната оценка на описания по-горе недвижим поземлен имот е в размер на 480,80 лв./ четиристотин и осемдесет лева и осемдесет ст./.----------

45. ПОЗЕМЛЕН ИМОТ № 059022 /нула пет девет нула две две/, находящ се в землището на **с. Добротич**, с ЕКАТТЕ 21717 /две едно седем едно седем/, общ. Вълчи дол, обл. Варна , в местността „ **Татар Асан "**, целият с площ от **3,000 дка** /три дка /, с начин на трайно ползване – **ПОЛСКА КУЛТУРА** , категория на земята при не поливни условия –**трета,** при граници: имот № 059021 , имот № 059053 ,имот № 059025 , имот № 059023, имот № 000133 – полски път. Данъчната оценка на описания по-горе недвижим поземлен имот е в размер на 352,80 лв./триста петдесет и два лева и осемдесет ст./.----------

46. ПОЗЕМЛЕН ИМОТ № 061015 /нула шест едно нула едно пет /, находящ се в землището на **с. Добротич**, с ЕКАТТЕ 21717 /две едно седем едно седем/, общ. Вълчи дол, обл. Варна , в местността „ **Чокур тарла "**, целият с площ от **3,999 дка** /три дка деветстотин деветдесет и десет кв.м/, с начин на трайно ползване – **ПОЛСКА КУЛТУРА** , категория на земята при неполивни условия –**трета,** при граници: имот № 061014 ,имот № 061039, имот № 061016, имот № 000138 – полски път. Данъчната оценка на описания по-горе недвижим поземлен имот е в размер на 470,30лв./четиристотин и седемдесет лева и тридесет ст. ----------

47. ПОЗЕМЛЕН ИМОТ № 031027 /нула три едно нула две седем /, находящ се в землището на **с. Добротич**, с ЕКАТТЕ 21717 /две едно седем едно седем/, общ. Вълчи дол, обл. Варна , в местността „ **Старите лозя"**, целият с площ от **4,719 дка**/четири дка седемстотин и деветнадесет кв.м/, с начин на трайно ползване – **ПОЛСКА КУЛТУРА** , категория на земята при неполивни условия –**трета,** при граници: имот № 031026,имот № 031025 , имот № 031024,имот №031028, имот №000100 – полски път . Данъчната оценка на описания по-горе недвижим поземлен имот е в размер на 728,40лв./ седемстотин двадесет и осем лева и четиридесет ст./.----------

48. ПОЗЕМЛЕН ИМОТ № 045008 /нула четири пет нула нула осем/, находящ се в землището на **с. Добротич**, с ЕКАТТЕ 21717 /две едно седем едно седем/, общ. Вълчи дол, обл. Варна , в местността „ **Фъндаклък "**, целият с площ от **3,001 дка** /три дка и един кв.м /, с начин на трайно ползване – **ПОЛСКА КУЛТУРА** , категория на земята при неполивни условия –**трета,** при граници : имот № 000116 – полски път , имот № 045007 , имот № 045037 , имот № 045009. Данъчната оценка на описания по-горе недвижим поземлен имот е в размер на 463,20лв./ четиристотин шестдесет и три лева и двадесет ст./.----------

49. ПОЗЕМЛЕН ИМОТ № 059023 /нула пет девет нула две три /, находящ се в землището на **с. Добротич**, с ЕКАТТЕ 21717 /две едно седем едно седем/, общ. Вълчи дол, обл. Варна , в местността „ **Татар Асан "**, целият с площ от **3,000 дка** /три дка/, с начин на трайно ползване – **ПОЛСКА КУЛТУРА** , категория на земята при неполивни условия –**трета,** при граници: имот № 059022 ,имот № 059025 , имот № 059024, имот № 000133 – полски път. Данъчната оценка на описания по-горе недвижим поземлен имот е в размер на 352,80лв./триста петдесет и два лева и осемдесет ст./.----------

50. ПОЗЕМЛЕН ИМОТ № 061014 /нула шест едно нула едно четири/, находящ се в землището на **с. Добротич**, с ЕКАТТЕ 21717 /две едно седем едно седем/, общ. Вълчи дол, обл. Варна , в местността „ **Чокур тарла "**, целият с площ от **4,002 дка** /четири дка и два кв.м/, с начин на трайно ползване – **ПОЛСКА КУЛТУРА** , категория на земята при неполивни условия –**трета,** при граници: имот № 061013, имот № 061039, имот № 061015 , имот № 000138 –полски път. Върху имота има учредено право на строеж. Данъчната оценка на описания по-горе недвижим поземлен имот е в размер на 470,30лв./ четиристотин и седемдесет лева и тридесет ст./.----------

51. ПОЗЕМЛЕН ИМОТ № 012016 /нула едно две нула едно шест/, находящ се в землището на **с. Добротич**, с ЕКАТТЕ 21717 /две едно седем едно седем/, общ. Вълчи дол, обл. Варна , в местността „ **Даа екенли "**, целият с площ от **4,875 дка** /четири дка и осемстотин седемдесет и пет кв.м/, с начин на трайно ползване – **ПОЛСКА КУЛТУРА** , категория на земята при неполивни условия –**трета,** при граници: имот № 012011 ,имот № 012010 , имот № 012017 , имот № 000003 – полски път, имот № 012015. Данъчната оценка на описания по-горе недвижим поземлен имот е в размер на 645,00 лв./ шестстотин четиридесет и пет лева и нула ст./.----------

52. ПОЗЕМЛЕН ИМОТ № 059012 /нула пет девет нула едно две/, находящ се в землището на **с. Добротич**, с ЕКАТТЕ 21717 /две едно седем едно седем/, общ. Вълчи дол, обл. Варна , в местността „ **Татар Асан "**, целият с площ от **15,359 дка** /петнадесет дка триста петдесет и девет кв.м/, с начин на трайно ползване – **полска култура** , категория на земята при не поливни условия –**трета,** при граници: имот № 000131 – полски път ,имот № 059011 , имот № 059034, имот № 059033, имот № 059013 . Данъчната оценка на описания по-горе недвижим поземлен имот е в размер на 2 032,00лв./две хиляди тридесет и два лева и нула ст./.----------

53. ПОЗЕМЛЕН ИМОТ № 019001 /нула едно девет нула нула едно/, находящ се в землището на **с. Добротич**, с ЕКАТТЕ 21717 /две едно седем едно седем/, общ. Вълчи дол, обл. Варна , в местността **„Мат Мара "**, целият с площ от **10,898 дка** /десет дка осемстотин деветдесет и осем кв.м/, с начин на трайно ползване – **ПОЛСКА КУЛТУРА** , категория на земята при неполивни условия –**трета,** при граници: имот № 000008 – полски път ,имот № 000009 – полски път , имот № 019002 , имот № 019020 . Върху имота има следните ограничения:11/ единадесет/ Електропровод 20кV: На 10 m от двете страни до крайните проводници или на 11 m от оста на електропровода, не могат да се строят сгради и съоръжения и засажда високостеблена растителност.Данъчната оценка на описания по-горе недвижим поземлен имот е в размер на 1 602,00 лв./ хиляда шестстотин и два лева и нула ст./.----------

54. ПОЗЕМЛЕН ИМОТ № 037015 /нула три седем нула едно пет /, находящ се в землището на **с. Добротич**, с ЕКАТТЕ 21717 /две едно седем едно седем/, общ. Вълчи дол, обл. Варна , в местността „ **Енели ардъ "**, целият с площ от **35,999 дка** /тридесет и пет дка деветстотин деветдесет и девет кв.м/, с начин на трайно ползване – **ПОЛСКА КУЛТУРА** , категория на земята при неполивни условия –**трета,** при граници: имот №037014, имот № 000110– полски път , имот № 000093 – полски път, имот № 000033 – полски път. Данъчната оценка на описания по-горе недвижим поземлен имот е в размер на 5 556,40лв./пет хиляди петстотин петдесет и шест лева и четиридесет ст./.----------

55. ПОЗЕМЛЕН ИМОТ № 059062 /нула пет девет нула шест две/, находящ се в землището на **с. Добротич**, с ЕКАТТЕ 21717 /две едно седем едно седем/, общ. Вълчи дол, обл. Варна , в местността „ **Татар Асан "**, целият с площ от **4,369 дка** /четири дка триста шестдесет и девет кв.м/, с начин на трайно ползване – **ПОЛСКА КУЛТУРА** , категория на земята при не поливни условия –**четвърта,** при граници: имот № 059047 , имот № 059063 ,имот № 059050, имот № 000138 – полски път. Имотът е образуван от имот № 059048. Право на преминаване за имот №059063. Данъчната оценка на описания по-горе недвижим поземлен имот е в размер на 507,20 лв./петстотин и седем лева и двадесет ст./.----------

56.ПОЗЕМЛЕН ИМОТ № 059063 /нула пет девет нула шест три/, находящ се в землището на **с. Добротич**, с ЕКАТТЕ 21717 /две едно седем едно седем/, общ. Вълчи дол, обл. Варна , в местността „ **Татар Асан "**, целият с площ от **5,630 дка** /пет дка шестстотин и тридесет кв.м/, с начин на трайно ползване – **ПОЛСКА КУЛТУРА** , категория на земята при не поливни условия –**четвърта,** при граници: имот № 059047 , имот № 059002 ,имот № 059001, имот № 059049, имот № 059050, имот № 059062. Имотът е образуван от имот № 059048. Право на преминаване през имот № 059062. Данъчната оценка на описания по-горе недвижим поземлен имот е в размер на 653,60лв./шестстотин петдесет и три лева и шестдесет ст./.-

57. ПОЗЕМЛЕН ИМОТ № 062024 /нула шест две нула две четири /, находящ се в землището на **с. Добротич**, с ЕКАТТЕ 21717 /две едно седем едно седем/, общ. Вълчи дол, обл. Варна , в местността „ **Чокур тарла "**, целият с площ от **20,699 дка** /двадесет дка шестстотин деветдесет и десет кв.м/, с начин на трайно ползване – **ПОЛСКА КУЛТУРА** , категория на земята при неполивни условия –**трета,** при граници: имот № 062019 ,имот № 062025, имот № 000090 – полски път, имот № 062023 , имот № 062020. Право на преминаване през имот №062023. Върху имота има учредено право на строеж. Данъчната оценка на описания по-горе недвижим поземлен имот е в размер на 2 434,20лв./две хиляди четиристотин тридесет и четири лева и двадесет ст./.----------

58. ПОЗЕМЛЕН ИМОТ № 024004 /нула две четири нула нула четири /, находящ се в землището на **с. Добротич**, с ЕКАТТЕ 21717 /две едно седем едно седем/, общ. Вълчи дол, обл. Варна , в местността „ **Балабана"**, целият с площ от **12,999 дка**/дванадесет дка деветстотин деветдесет и девет кв.м/, с начин на трайно ползване – **ПОЛСКА КУЛТУРА** , категория на земята при неполивни условия –**трета,** при граници: имот № 000027- полски път ,имот № 024003 , имот № 024012 , имот № 024006, имот № 024005, имот № 000032 – полски път. Право на преминаване през имот №024003. Данъчната оценка на описания по-горе недвижим поземлен имот е в размер на 2 197,50 лв./ две хиляди сто деветдесет и седем лева и петдесет ст./.----------

59. ПОЗЕМЛЕН ИМОТ № 045021 /нула четири пет нула две едно/, находящ се в землището на **с. Добротич**, с ЕКАТТЕ 21717 /две едно седем едно седем/, общ. Вълчи дол, обл. Варна , в местността „ **Фъндаклък "**, целият с площ от **18,000 дка** /осемнадесет дка/, с начин на трайно ползване – **ПОЛСКА КУЛТУРА** , категория на земята при неполивни условия –**седма,** при граници: имот № 000116 – полски път , имот № 045020 ,имот № 045022 , имот № 000106 – полски път. Върху имота има учредено право на строеж. Данъчната оценка на описания по-горе недвижим поземлен имот е в размер на 810,00лв./осемстотин и десет лева и нула ст./.----------

60. ПОЗЕМЛЕН ИМОТ № 059055 /нула пет девет нула пет пет /, находящ се в землището на **с. Добротич**, с ЕКАТТЕ 21717 /две едно седем едно седем/, общ. Вълчи дол, обл. Варна , в местността „ **Татар Асан "**, целият с площ от **3,878 дка** /три дка осемстотин седемдесет и осем кв.м/, с начин на трайно ползване – **полска култура** , категория на земята при неполивни условия –**четвърта,** при граници: имот № 059056 ,имот № 059038 , имот № 059054, имот №059041. Имотът е образуван от имот № 059056. Право на преминаване през имот № 059056. Право на преминаване през имот № 059057. Право на преминаване за имот № 059054. Данъчната оценка на описания по-горе недвижим поземлен имот е в размер на 450,20лв./четиристотин и петдесет лева и двадесет ст./.----------

61. ПОЗЕМЛЕН ИМОТ № 029002 /нула две девет нула нула две/, находящ се в землището на **с. Добротич**, с ЕКАТТЕ 21717 /две едно седем едно седем/, общ. Вълчи дол, обл. Варна , в местността „ **Къд юрлу "**, целият с площ от **2,999 дка**/два дка деветстотин деветдесет и девет кв.м/, с начин на трайно ползване – **ПОЛСКА КУЛТУРА** , категория на земята при неполивни условия –**трета,** при граници: имот № 029001, имот № 000092 – полски път, имот № 029003 , имот №029021. Данъчната оценка на описания по-горе недвижим поземлен имот е в размер на 462,90 лв./ четиристотин шестдесет и два лева и деветдесет

ст./.----------

62. ПОЗЕМЛЕН ИМОТ № 062034 /нула шест две нула три четири/, находящ се в землището на **с. Добротич**, с ЕКАТТЕ 21717 /две едно седем едно седем/, общ. Вълчи дол, обл. Варна , в местността „ **Чокур тарла** ", целият с площ от **16,001 дка** /шестнадесет дка и един кв.м/, с начин на трайно ползване – **ПОЛСКА КУЛТУРА** , категория на земята при не поливни условия –**четвърта,** при граници: имот № 062038 ,имот № 062035 , имот № 000090 – полски път, имот № 062033, имот № 062039 , имот № 062037 , имот № 062002. Данъчната оценка на описания по-горе недвижим поземлен имот е в размер на 1 651,30лв./хиляда шестстотин петдесет и един лева и тридесет ст./.----------

63. ПОЗЕМЛЕН ИМОТ № 021002 /нула две едно нула нула две/, находящ се в землището на **с. Добротич**, с ЕКАТТЕ 21717 /две едно седем едно седем/, общ. Вълчи дол, обл. Варна , в местността „ **Йолачан** ", целият с площ от **3,001 дка**/три дка и един кв.м/, с начин на трайно ползване – **ПОЛСКА КУЛТУРА** , категория на земята при неполивни условия –**трета,** при граници: имот № 000079 – полски път ,имот № 021001, имот № 021013 , имот № 021012, имот № 021003 . Върху имота има следните ограничения:11 /единадесет/ Електропровод 20кV. На 10 m от двете страни до крайните проводници или на 11 m от оста на електропровода, не могат да се строят сгради и съоръжения и засажда високостеблена растителност Данъчната оценка на описания по-горе недвижим поземлен имот е в размер на 463,20 лв./ четиристотин шестдесет и три лева и двадесет ст./.----------

64. ПОЗЕМЛЕН ИМОТ № 028012 /нула две осем нула едно две /, находящ се в землището на **с. Добротич**, с ЕКАТТЕ 21717 /две едно седем едно седем/, общ. Вълчи дол, обл. Варна , в местността „ **Къд юрлу** ", целият с площ от **3,998 дка**/три дка деветстотин деветдесет и осем кв.м/, с начин на трайно ползване – **ПОЛСКА КУЛТУРА** , категория на земята при неполивни условия –**трета,** при граници: имот № 028011, имот № 000123– полски път , имот № 028013, имот № 028017. Данъчната оценка на описания по-горе недвижим поземлен имот е в размер на 617,10 лв./ шестстотин и седемнадесет лева и десет ст./.----

65. ПОЗЕМЛЕН ИМОТ № 062021 /нула шест две нула две едно/, находящ се в землището на **с. Добротич**, с ЕКАТТЕ 21717 /две едно седем едно седем/, общ. Вълчи дол, обл. Варна , в местността „ **Чокур тарла** ", целият с площ от **7,710 дка** /седем дка седемстотин и десет кв.м/, с начин на трайно ползване – **ПОЛСКА КУЛТУРА** , категория на земята при не поливни условия –**трета,** при граници: имот № 062020 , имот № 062023 ,имот № 062022, имот № 000134 – полски път. Данъчната оценка на описания по-горе недвижим поземлен имот е в размер на 906,70лв./деветстотин и шест лева и седемдесет ст./.----------

66. ПОЗЕМЛЕН ИМОТ № 010037 /нула едно нула нула три седем /, находящ се в землището на **с. Добротич**, с ЕКАТТЕ 21717 /две едно седем едно седем/, общ. Вълчи дол, обл. Варна , в местността „ ---------- ", целият с площ от **0,616 дка**/нула дка шестстотин и шестнадесет кв.м/, с начин на трайно ползване – **ЗАТРЕВЕНА НИВА** , категория на земята при не поливни условия –**трета,** при граници: имот № 010036 , имот № 000099– полски път ,имот № 000098 – полски път, имот № 031017. Данъчната оценка на описания по-горе недвижим поземлен имот е в размер на 95,10 лв./ деветдесет и пет лева и десет ст./.----------

67. ПОЗЕМЛЕН ИМОТ № 031028 /нула три едно нула две осем/, находящ се в землището на **с. Добротич**, с ЕКАТТЕ 21717 /две едно седем едно седем/, общ. Вълчи дол, обл. Варна , в местността „ **Старите лозя** ", целият с площ от **5,000 дка** /пет дка /, с начин на трайно ползване – **ПОЛСКА КУЛТУРА** , категория на земята при не поливни условия –**трета,** при граници: имот № 031027 , имот № 031024 ,имот № 031023, имот № 031022, имот № 031029, имот № 000100 – полски път. Право на преминаване през имот № 031029. Върху имота има учредено право на строеж. Данъчната оценка на описания по-горе недвижим поземлен имот е в размер на 771,70лв./ седемстотин седемдесет и един лева и седемдесет ст./.----------

68. ПОЗЕМЛЕН ИМОТ № 043031 /нула четири три нула три едно /, находящ се в землището на **с. Добротич**, с ЕКАТТЕ 21717 /две едно седем едно седем/, общ. Вълчи дол, обл. Варна , в местността „ **Салкъма** ", целият с площ от **4,000 дка** /четири дка/, с начин на трайно ползване – **ПОЛСКА КУЛТУРА** , категория на земята при неполивни условия –**трета,** при граници: имот № 043035 ,имот № 043034, имот № 043033, имот № 043009 , имот № 043008, имот № 043020, имот № 000033 – полски път. Имотът е образуван от имот № 043019. Данъчната оценка на описания по-горе недвижим поземлен имот е в размер на 529,20лв./петстотин двадесет девет лева и двадесет ст./.----------

69. ПОЗЕМЛЕН ИМОТ № 056015 /нула пет шест нула едно пет /, находящ се в землището на **с. Добротич**, с ЕКАТТЕ 21717 /две едно седем едно седем/, общ. Вълчи дол, обл. Варна , в местността „ **Татар Асан**", целият с площ от **5,000 дка** /пет дка /, с начин на трайно ползване – **ПОЛСКА КУЛТУРА** , категория на земята при неполивни условия –**седма,** при граници: имот № 056012 ,имот № 056010 , имот № 000130 – полски път , имот № 056006, имот № 056014, имот № 056013. Имотът е образуван от имот № 056005.Право на преминаване през имот № 056014. Право на преминаване през имот № 056013. Право на преминаване през имот № 056010. Върху имота има учредено право на строеж. Данъчната оценка на описания по-горе недвижим поземлен имот е в размер на 225,00лв./двеста двадесет и пет лева и нула ст./.----------

70. ПОЗЕМЛЕН ИМОТ № 039013 /нула три девет нула едно три/, находящ се в землището на **с. Добротич**, с ЕКАТТЕ 21717 /две едно седем едно седем/, общ. Вълчи дол, обл. Варна , в местността „ **Енели ардъ** ", целият с площ от **10,019 дка** /десет дка и деветнадесет кв.м/, с начин на трайно ползване – **ПОЛСКА КУЛТУРА** , категория на земята при неполивни условия –**трета,** при граници: имот № 039012 , имот № 000033 – полски път ,имот № 039004 , имот № 039008 , имот № 039002. Имотът е образуван от имот № 039003. Данъчната оценка на описания по-горе недвижим поземлен имот е в размер на 1 546,40 лв./хиляда петстотин четиридесет и шест лева и четиридесет ст./.----------

71. ПОЗЕМЛЕН ИМОТ № 037005 /нула три седем нула нула пет/, находящ се в землището на

с. Добротич, с ЕКАТТЕ 21717 /две едно седем едно седем/, общ. Вълчи дол, обл. Варна , в местността „ **Енели ардъ** ", целият с площ от **2,761 дка** / два дка седемстотин шестдесет и един кв.м/, с начин на трайно ползване – **ПОЛСКА КУЛТУРА** , категория на земята при неполивни условия –**трета,** при граници: имот № 037004 , имот № 037001 , имот № 037002, имот № 037006, имот № 000033 – полски път. Данъчната оценка на описания по-горе недвижим поземлен имот е в размер на 365,30 лв./триста шестдесет и пет лева и тридесет ст./.----------

72. ПОЗЕМЛЕН ИМОТ № 035006 /нула три пет нула нула шест/, находящ се в землището на **с. Добротич**, с ЕКАТТЕ 21717 /две едно седем едно седем/, общ. Вълчи дол, обл. Варна , в местността „ **Енели ардъ** ", целият с площ от **10,001 дка** /десет дка и един кв.м/, с начин на трайно ползване – **ПОЛСКА КУЛТУРА** , категория на земята при неполивни условия –**трета,** при граници: имот № 035005, имот № 000032 – полски път, имот № 035023 , имот № 035024, имот № 035019 , имот № 035020. Данъчната оценка на описания по-горе недвижим поземлен имот е в размер на 1 690,70лв./хиляда шестстотин и деветдесет лева и седемдесет ст./.----------

73. ПОЗЕМЛЕН ИМОТ № 050027 /нула пет нула нула две седем/, находящ се в землището на **с. Добротич**, с ЕКАТТЕ 21717 /две едно седем едно седем/, общ. Вълчи дол, обл. Варна , в местността „ **Карши** ", целият с площ от **8,000 дка** /осем дка/, с начин на трайно ползване – **ПОЛСКА КУЛТУРА** , категория на земята при не поливни условия –**втора,** при граници: имот № 050028 ,имот № 050012 , имот № 050013, имот № 050026, имот № 000126. Данъчната оценка на описания по-горе недвижим поземлен имот е в размер на 1 411,20лв./хиляда четиристотин и единадесет лева и двадесет ст./.----------

74. ПОЗЕМЛЕН ИМОТ № 057037 /нула пет седем нула три седем/, находящ се в землището на **с. Добротич**, с ЕКАТТЕ 21717 /две едно седем едно седем/, общ. Вълчи дол, обл. Варна , в местността „**Татар Асан** ", целият с площ от **11,900 дка** /единадесет дка и деветстотин кв.м/, с начин на трайно ползване – **ПОЛСКА КУЛТУРА** , категория на земята при неполивни условия –**четвърта,** при граници: имот № 057003 ,имот № 057038, имот № 000131 – полски път , имот № 057036, имот № 057004 . Данъчната оценка на описания по-горе недвижим поземлен имот е в размер на 1 381,60лв./хиляда триста осемдесет и един лева и шестдесет ст./.----------

75. ПОЗЕМЛЕН ИМОТ № 016024 /нула едно шест нула две четири/, находящ се в землището на **с. Добротич**, с ЕКАТТЕ 21717 /две едно седем едно седем/, общ. Вълчи дол, обл. Варна , в местността „ **Даа екенли** ", целият с площ от **5,001 дка** /пет дка и един кв.м/, с начин на трайно ползване – **ПОЛСКА КУЛТУРА** , категория на земята при неполивни условия –**трета,** при граници: имот № 016023, имот № 000030– полски път , имот № 016025 , имот № 016034, имот № 016035 , имот № 016036. Право на преминаване през имот № 016023. Данъчната оценка на описания по-горе недвижим поземлен имот е в размер на 771,90лв./ седемстотин седемдесет и един лева и деветдесет ст./.----------

76. ПОЗЕМЛЕН ИМОТ № 061008 /нула шест едно нула нула осем/, находящ се в землището на **с. Добротич**, с ЕКАТТЕ 21717 /две едно седем едно седем/, общ. Вълчи дол, обл. Варна , в местността „ **Чокур тарла** ", целият с площ от **5,999 дка** /пет дка деветстотин деветдесет и девет кв.м/, с начин на трайно ползване – **ПОЛСКА КУЛТУРА** , категория на земята при не поливни условия –**четвърта,** при граници: имот № 000138 – полски път , имот № 061007 ,имот № 061042, имот № 061009 – полски път. Данъчната оценка на описания по-горе недвижим поземлен имот е в размер на 696,50лв./шестстотин деветдесет и шест лева и петдесет ст./.----------

77. ПОЗЕМЛЕН ИМОТ № 010010 /нула едно нула нула едно нула/, находящ се в землището на **с. Добротич**, с ЕКАТТЕ 21717 /две едно седем едно седем/, общ. Вълчи дол, обл. Варна , в местността „ ---------- ", целият с площ от **3,782 дка** /три дка седемстотин осемдесет и два кв.м/, с начин на трайно ползване – **ЗАТРЕВЕНА НИВА** , категория на земята при не поливни условия –**трета,** при граници: имот № 000094 , имот № 010009 ,имот № 010111, имот № 000032– полски път. Данъчната оценка на описания по-горе недвижим поземлен имот е в размер на 639,30 лв./ шестстотин тридесет и девет лева и тридесет ст./.----------

78. ПОЗЕМЛЕН ИМОТ № 050029 /нула пет нула нула две девет /, находящ се в землището на **с. Добротич**, с ЕКАТТЕ 21717 /две едно седем едно седем/, общ. Вълчи дол, обл. Варна , в местността „ **Карши** ", целият с площ от **7,000 дка** / седем дка/, с начин на трайно ползване – **полска култура** , категория на земята при неполивни условия –**трета,** при граници: имот № 050030 ,имот № 050008, имот № 050009, имот № 050028 , имот № 000126 – полски път. Данъчната оценка на описания по-горе недвижим поземлен имот е в размер на 1 080,40лв./хиляда и осемдесет лева и четиридесет ст./.----------

79. ПОЗЕМЛЕН ИМОТ № 035018 /нула три пет нула едно осем /, находящ се в землището на **с. Добротич**, с ЕКАТТЕ 21717 /две едно седем едно седем/, общ. Вълчи дол, обл. Варна , в местността „ **Енели ардъ**", целият с площ от **5,999 дка** /пет дка деветстотин деветдесет и девет кв.м/, с начин на трайно ползване – **ПОЛСКА КУЛТУРА** , категория на земята при неполивни условия –**трета,** при граници: имот № 035019 ,имот № 035024 , имот № 035008, имот № 035017, имот № 000097 –полски път. Право на преминаване през имот № 035019. Върху имота има учредено право на строеж Данъчната оценка на описания по-горе недвижим поземлен имот е в размер на 925.90лв./ деветстотин двадесет и пет лева и деветдесет ст./.----------

80. ПОЗЕМЛЕН ИМОТ № 019002 /нула едно девет нула нула две/, находящ се в землището на **с. Добротич**, с ЕКАТТЕ 21717 /две едно седем едно седем/, общ. Вълчи дол, обл. Варна , в местността „ **Мат Мара** ", целият с площ от **8,999 дка** /осем дка и деветстотин деветдесет и девет кв.м/, с начин на трайно ползване – **полска култура** , категория на земята при неполивни условия –**трета,** при граници: имот № 019001 , имот № 000009 – полски път ,имот № 019003 , имот № 019020 . Върху имота има следните ограничения:11Електропровод 20кV.От двете страни до крайните проводници или на 11 m от оста на

електропровода, не могат да се строят сгради и съоръжения и засажда високостеблена растителност. Право на преминаване през имот № 019003. Данъчната оценка на описания по-горе недвижим поземлен имот е в размер на 1190.60лв./ хиляда сто и деветдесет лева и шестдесет ст./. ----------

81. ПОЗЕМЛЕН ИМОТ № 015042 /нула едно пет нула четири две/, находящ се в землището на **с. Добротич**, с ЕКАТТЕ 21717 /две едно седем едно седем/, общ. Вълчи дол, обл. Варна , в местността „ **Даа екенли** ", целият с площ от **6,229 дка** /шест дка двеста двадесет и девет кв.м/, с начин на трайно ползване – **ПОЛСКА КУЛТУРА** , категория на земята при неполивни условия –**трета,** при граници: имот № 015043 ,имот № 0015002 , имот № 015041, имот № 000030 – полски път. Право на преминаване през имот № 015043. Данъчната оценка на описания по-горе недвижим поземлен имот е в размер на 732.60лв./ седемстотин тридесет и два лева и петдесет ст./.----------

82. ПОЗЕМЛЕН ИМОТ № 062038 /нула шест две нула три осем/, находящ се в землището на **с. Добротич**, с ЕКАТТЕ 21717 /две едно седем едно седем/, общ. Вълчи дол, обл. Варна , в местността „ **Чокур тарла** ", целият с площ от **10,000 дка** /десет дка/, с начин на трайно ползване – **ПОЛСКА КУЛТУРА** , категория на земята при неполивни условия –**четвърта,** при граници: имот № 062001 ,имот № 000136 – полски път , имот № 062036, имот № 062035, имот № 062034, имот № 062002. Данъчната оценка на описания по-горе недвижим поземлен имот е в размер на 1032.00 лв./хиляда тридесет и два лева и нула ст./.----------

83. ПОЗЕМЛЕН ИМОТ № 014010 /нула едно четири нула едно нула/, находящ се в землището на **с. Добротич**, с ЕКАТТЕ 21717 /две едно седем едно седем/, общ. Вълчи дол, обл. Варна , в местността „ **Даа екенли**", целият с площ от **4,000 дка**/четири дка/, с начин на трайно ползване – **ПОЛСКА КУЛТУРА** , категория на земята при не поливни условия –**трета,** при граници: имот № 000004 – полски път ,имот № 014009 , имот №014020, имот № 014021, имот № 014011 . Право на преминаване през имот № 014008. Право на преминаване през имот № 014012. Данъчната оценка на описания по-горе недвижим поземлен имот е в размер на 529.20 лв./петстотин двадесет и девет лева и двадесет ст./.----------

84. ПОЗЕМЛЕН ИМОТ № 059002 /нула пет девет нула нула две/, находящ се в землището на **с. Добротич**, с ЕКАТТЕ 21717 /две едно седем едно седем/, общ. Вълчи дол, обл. Варна , в местността „**Татар Асан** ", целият с площ от **13,999 дка** /тринадесет дка и деветстотин деветдесет и девет кв.м/, с начин на трайно ползване – **ПОЛСКА КУЛТУРА** , категория на земята при неполивни условия – **четвърта,** при граници: имот № 059001 ,имот № 059063, имот № 059047, имот № 059003, имот № 000131 – полски път. Данъчната оценка на описания по-горе недвижим поземлен имот е в размер на 1625.30 лв./ хиляда шестстотин двадесет и пет лева и тридесет ст./.----------

85. ПОЗЕМЛЕН ИМОТ № 013025 / нула едно три нула две пет/, находящ се в землището на **с. Добротич**, с ЕКАТТЕ 21717 /две едно седем едно седем/, общ. Вълчи дол, обл. Варна , в местността „ **Даа екенли** ", целият с площ от **3,209 дка** /три дка двеста и девет кв.м/, с начин на трайно ползване – **ПОЛСКА КУЛТУРА** , категория на земята при неполивни условия –**трета,** при граници: имот № 013004, имот № 013026 , имот № 000004 – полски път , имот № 013024, имот № 013005. Данъчната оценка на описания по-горе недвижим поземлен имот е в размер на 424.60 лв./четиристотин двадесет и четири лева и шестдесет ст./.----------

86. ПОЗЕМЛЕН ИМОТ № 057033 /нула пет седем нула три три/, находящ се в землището на **с. Добротич**, с ЕКАТТЕ 21717 /две едно седем едно седем/, общ. Вълчи дол, обл. Варна , в местността „ **Татар Асан** ", целият с площ от **10,379 дка** /десет дка триста седемдесет и девет кв.м/, с начин на трайно ползване – **ПОЛСКА КУЛТУРА** , категория на земята при не поливни условия –**четвърта,** при граници: имот № 057005 , имот № 057034 ,имот № 000131 – полски път, имот № 057048 . Право на преминаване през имот № 057034. Върху имота има учредено право на строеж. Данъчната оценка на описания по-горе недвижим поземлен имот е в размер на 1205.00лв./хиляда двеста и пет лева и нула ст./.----------

87. ПОЗЕМЛЕН ИМОТ № 015041 /нула едно пет нула четири едно /, находящ се в землището на **с. Добротич**, с ЕКАТТЕ 21717 /две едно седем едно седем/, общ. Вълчи дол, обл. Варна , в местността „ **Даа екенли** ", целият с площ от **5,998 дка** /пет дка деветстотин деветдесет и осем кв.м/, с начин на трайно ползване – **ПОЛСКА КУЛТУРА** , категория на земята при не поливни условия –**трета,** при граници: имот № 015042, имот № 015002 ,имот № 015040, имот № 000030 – полски път. Данъчната оценка на описания по-горе недвижим поземлен имот е в размер на 705.40лв./ седемстотин и пет лева и четиридесет ст./.----------

88. ПОЗЕМЛЕН ИМОТ № 037009 /нула три седем нула нула девет /, находящ се в землището на **с. Добротич**, с ЕКАТТЕ 21717 /две едно седем едно седем/, общ. Вълчи дол, обл. Варна , в местността „ **Енели ардъ**", целият с площ от **13,981 дка** /тринадесет дка деветстотин осемдесет и един кв.м/, с начин на трайно ползване – **ПОЛСКА КУЛТУРА** , категория на земята при неполивни условия –**трета,** при граници: имот № 037008 ,имот № 000110 – полски път, имот № 037010, имот № 000033 – полски път. Данъчната оценка на описания по-горе недвижим поземлен имот е в размер на 2158.00лв./две хиляди сто петдесет и осем лева и нула ст./.----------

89. ПОЗЕМЛЕН ИМОТ № 014011 /нула едно четири нула едно едно /, находящ се в землището на **с. Добротич**, с ЕКАТТЕ 21717 /две едно седем едно седем/, общ. Вълчи дол, обл. Варна , в местността „ **Даа екенли** ", целият с площ от **3,000 дка** /три дка /, с начин на трайно ползване – **ПОЛСКА КУЛТУРА** , категория на земята при не поливни условия –**трета,** при граници: имот № 000004 – полски път, имот № 014010 ,имот № 014021, имот № 014012. Данъчната оценка на описания по-горе недвижим поземлен имот е в размер на 396.90 лв./триста деветдесет и шест лева и деветдесет ст./.----------

90. ПОЗЕМЛЕН ИМОТ № 015014 /нула едно пет нула едно четири /, находящ се в землището на **с. Добротич**, с ЕКАТТЕ 21717 /две едно седем едно седем/, общ. Вълчи дол, обл. Варна , в местността

„ **Даа екенли**", целият с площ от **4,482 дка** /четири дка четиристотин осемдесет и два кв.м/, с начин на трайно ползване – **ПОЛСКА КУЛТУРА** , категория на земята при неполивни условия –**трета,** при граници: имот № 015013 ,имот № 000005 – полски път , имот № 015015, имот № 015031, имот № 015032.

Данъчната оценка на описания по-горе недвижим поземлен имот е в размер на 593.00лв./ петстотин деветдесет и три лева и нула ст./.----------

91. ПОЗЕМЛЕН ИМОТ № 045007 /нула четири пет нула нула седем/, находящ се в землището на **с. Добротич**, с ЕКАТТЕ 21717 /две едно седем едно седем/, общ. Вълчи дол, обл. Варна , в местността „ **Фъндаклък** ", целият с площ от **2,999 дка** /два дка и деветстотин деветдесет и девет кв.м/, с начин на трайно ползване – **ПОЛСКА КУЛТУРА** , категория на земята при неполивни условия –**трета,** при граници: имот № 000116 – полски път , имот № 045006 ,имот № 045038 , имот № 045037, имот № 045008 . Данъчната оценка на описания по-горе недвижим поземлен имот е в размер на 462.90лв./четиристотин шестдесет и два лева и деветдесет ст./.----------

92. ПОЗЕМЛЕН ИМОТ № 059031 /нула пет девет нула три едно/, находящ се в землището на **с. Добротич**, с ЕКАТТЕ 21717 /две едно седем едно седем/, общ. Вълчи дол, обл. Варна , в местността „**Татар Асан**", целият с площ от **6,844 дка** шест дка осемстотин четиридесет и четири кв.м/, с начин на трайно ползване – **ПОЛСКА КУЛТУРА** , категория на земята при неполивни условия –**трета,** при граници: имот № 059014 ,имот № 059032 , имот № 000138 – полски път, имот № 059030. Данъчната оценка на описания по-горе недвижим поземлен имот е в размер на 804.90 лв. /осемстотин и четири лева и деветдесет ст./.----------

93. ПОЗЕМЛЕН ИМОТ № 016025 /нула едно шест нула две пет/, находящ се в землището на **с. Добротич**, с ЕКАТТЕ 21717 /две едно седем едно седем/, общ. Вълчи дол, обл. Варна , в местността „ **Даа екенли** ", целият с площ от **4,659 дка** /четири дка шестстотин петдесет и девет кв. м/, с начин на трайно ползване – **ПОЛСКА КУЛТУРА** , категория на земята при неполивни условия –**трета,** при граници: имот № 016024 ,имот № 000030 – полски път , имот № 016026, имот № 016033, имот № 016034,. Данъчната оценка на описания по-горе недвижим поземлен имот е в размер на 719.10лв./ седемстотин и деветнадесет лева и десет ст./.----------

94. ПОЗЕМЛЕН ИМОТ № 024012 /нула две четири нула едно две/, находящ се в землището на **с. Добротич**, с ЕКАТТЕ 21717 /две едно седем едно седем/, общ. Вълчи дол, обл. Варна , в местността „ **Балабана**", целият с площ от **3,380 дка**/три дка триста и осемдесет кв.м/, с начин на трайно ползване – **ПОЛСКА КУЛТУРА** , категория на земята при не поливни условия –**трета,** при граници: имот № 024004 ,имот № 024003 , имот № 024007, имот № 000034 – полски път, имот № 024006. Данъчната оценка на описания по-горе недвижим поземлен имот е в размер на 521.70 лв./ петстотин двадесет и един лева и седемдесет ст./.----------

95. ПОЗЕМЛЕН ИМОТ № 061016 /нула шест едно нула едно шест/, находящ се в землището на **с. Добротич**, с ЕКАТТЕ 21717 /две едно седем едно седем/, общ. Вълчи дол, обл. Варна , в местността „**Чокур тарла** ", целият с площ от **3,001 дка** /три дка и един кв.м/, с начин на трайно ползване – **ПОЛСКА КУЛТУРА** , категория на земята при неполивни условия –**трета,** при граници: имот № 061015 ,имот № 061039, имот № 061038, имот № 061017, имот № 000138 – полски път .Данъчната оценка на описания по-горе недвижим поземлен имот е в размер на 352.90лв./триста петдесет и два лева и деветдесет ст./.----------

96. ПОЗЕМЛЕН ИМОТ № 027006/ нула две седем нула нула шест/, находящ се в землището на **с. Добротич**, с ЕКАТТЕ 21717 /две едно седем едно седем/, общ. Вълчи дол, обл. Варна , в местността „ **Къд юрлу** ", целият с площ от **5,999 дка**/пет дка деветстотин деветдесет и девет кв.м/, с начин на трайно ползване – **ПОЛСКА КУЛТУРА** , категория на земята при неполивни условия –**трета,** при граници: имот № 027005, имот № 027018 , имот № 027007, имот № 000091 – полски път. Данъчната оценка на описания по-горе недвижим поземлен имот е в размер на 925.90 лв./ деветстотин двадесет и пет лева и деветдесет ст./.----------

97. ПОЗЕМЛЕН ИМОТ № 021081 /нула две едно нула осем едно /, находящ се в землището на **с. Калоян**, с ЕКАТТЕ 35506 /три пет пет нула шест/, общ. Вълчи дол, обл. Варна , в местността „ **Сазлъка**", целият с площ от **11,464 дка** /единадесет декара четиристотин шестдесет и четири кв. м /, с начин на трайно ползване – **НИВА** , категория на земята при не поливни условия –**трета,** при граници: имот № 021052 – полски път, имот № 021078 ,имот № 021077, имот № 021015 , имот № 021087 , имот № 021082. Данъчната оценка на описания по-горе недвижим поземлен имот е в размер на 1769,50 лв./ хиляда седемстотин шестдесет и девет лева и петдесет ст./.----------

98. ПОЗЕМЛЕН ИМОТ № 002014 /нула нула две нула едно четири /, находящ се в землището на **с. Калоян**, с ЕКАТТЕ 35506 /три пет пет нула шест/, общ. Вълчи дол, обл. Варна , в местността „ **Бостанлък** ", целият с площ от **7,748 дка**/седем дка седемстотин четиридесет и осем кв. м /, с начин на трайно ползване – **НИВА** , категория на земята при не поливни условия –**трета** /1,250 / **втора** /6,498/, при граници: имот № 002027, имот № 002012 ,имот № 000027- полски път, имот № 002077 , имот № 02078. Имотът е образуван от имот № 002013. Право на преминаване за имот № 002027. Данъчната оценка на описания по-горе недвижим поземлен имот е в размер на 892,80 лв./ осемстотин деветдесет и два лева и осемдесет ст./.----------

99. ПОЗЕМЛЕН ИМОТ № 017044 /нула едно седем нула четири четири /, находящ се в землището на **с. Калоян**, с ЕКАТТЕ 35506 /три, пет, пет, нула, шест/, общ. Вълчи дол, обл. Варна , в местността „ **Гьолджа алан** ", целият с площ от **4,999 дка**/четири дка деветстотин деветдесет и девет кв. м /, с начин на трайно ползване – **НИВА** , категория на земята при не поливни условия –**трета,** при граници: имот № 017043, имот № 000036 – полски път ,имот № 017045, имот № 017042.Данъчната оценка на

описания по-горе недвижим поземлен имот е в размер на 661,40 лв./ шестстотин шестдесет и един лева и четиридесет ст./.----------

100. ПОЗЕМЛЕН ИМОТ № 034030 /нула три четири нула три нула /, находящ се в землището на **с. Есеница**, с ЕКАТТЕ 27629 /две седем шест две девет/, общ. Вълчи дол, обл. Варна , в местността „ **Каваците** ", целият с площ от **5,000 дка/**пет дка /, с начин на трайно ползване –**НИВА** , категория на земята при не поливни условия –**трета,** при граници: имот № 034028, имот № 000105 – водно течение ,имот № 034031, имот № 046052 – полски път. Данъчната оценка на описания по-горе недвижим поземлен имот е в размер на 588,00 лв./ петстотин осемдесет и осем лева /.----------

101. ПОЗЕМЛЕН ИМОТ № 041002 /нула четири едно нула нула две /, находящ се в землището на **с.Есеница**, с ЕКАТТЕ 27629 /две седем шест две девет/, общ. Вълчи дол, обл. Варна , в местността „ **Сулджа – водоемите** ", целият с площ от **3,887 дка/**три дка осемстотин осемдесет и седем кв.м/, с начин на трайно ползване – **НИВА** , категория на земята при неполивни условия – **трета,** при граници: имот № 046039 – полски път ,имот № 041001, имот № 041004, имот № 041003. Данъчната оценка на описания по-горе недвижим поземлен имот е в размер на 542,80 лв./петстотин четиридесет и два лева и осемдесет ст./.--

102. ПОЗЕМЛЕН ИМОТ № 031031/нула три едно нула три едно/, находящ се в землището на **с.Есеница**, с ЕКАТТЕ 27629/две седем шест две девет/, общ. Вълчи дол, обл. Варна , в местността „ **Бостаните**", целият с площ от **4,400 дка** /четири дка и четиристотин кв.м/, с начин на трайно ползване – нива , категория на земята при неполивни условия –**трета,** при граници: имот № 046061 – полски път ,имот № 031001 , имот № 031028, имот № 031030. Данъчната оценка на описания по-горе недвижим поземлен имот е в размер на 582,10 лв./ петстотин осемдесет и два лева и десет ст./.----------

103. ПОЗЕМЛЕН ИМОТ № 024019 /нула две четири нула едно девет/, находящ се в землището на **с.Есеница**, с ЕКАТТЕ 27629 /две седем шест две девет/, общ. Вълчи дол, обл. Варна , в местността „ **Челиклия** ", целият с площ от **9,601 дка** /девет дка и шестстотин и един кв.м/, с начин на трайно ползване – **НИВА** , категория на земята при неполивни условия –**трета,** при граници: имот № 046028 – полски път , имот № 024020 ,имот № 024006 , имот № 024044, имот № 024018 . Върху имота има следните ограничения:11Електропровод 20кV.От двете страни до крайните проводници или на 11 m от оста на електропровода, не могат да се строят сгради и съоръжения и засажда високостеблена растителност. Данъчната оценка на описания по-горе недвижим поземлен имот е в размер на 1481,90 лв./хиляда четиристотин осемдесет и един лева и деветдесет ст./.----------

104. ПОЗЕМЛЕН ИМОТ № 014011 /нула едно четири нула едно едно/, находящ се в землището на **с.Есеница**, с ЕКАТТЕ 27629/две седем шест две девет/, общ. Вълчи дол, обл. Варна , в местността „ **Геровски път**", целият с площ от **6,399 дка/**шест дка триста деветдесет и девет кв.м/, с начин на трайно ползване – **НИВА** , категория на земята при неполивни условия –**трета,** при граници: имот № 014012 ,имот № 014006 , имот № 014007, имот № 015122, имот № 046005 – полски път. Данъчната оценка на описания по-горе недвижим поземлен имот е в размер на 846,60 лв./осемстотин четиридесет и шест лева и шестдесет ст./.----------

105. ПОЗЕМЛЕН ИМОТ № 038013 /нула три осем нула едно три/, находящ се в землището на **с.Есеница**, с ЕКАТТЕ 27629 /две седем шест две девет/, общ. Вълчи дол, обл. Варна , в местност „ **Сърта** ", целият с площ от **14,499 дка** /четиринадесет дка четиристотин деветдесет и девет кв. м/, с начин на трайно ползване – **НИВА** , категория на земята при неполивни условия –**трета,** при граници: имот № 038002 ,имот № 046042 – полски път , имот № 038003, имот № 038010, имот № 038012. Данъчната оценка на описания по-горе недвижим поземлен имот е в размер на 2024,80 лв./две хиляди двадесет и четири лева и осемдесет ст./.----------

106. ПОЗЕМЛЕН ИМОТ № 042016 /нула четири две нула едно шест/, находящ се в землището на **с. Есеница**, с ЕКАТТЕ 27629 /две седем шест две девет/ ,общ. Вълчи дол, обл. Варна , в местност **„Сулджа - водоемите "**, целият с площ от **14,002 дка** /четиринадесет дка и два кв.м/, с начин на трайно ползване – **НИВА** , категория на земята при неполивни условия –**трета/8,938/ втора /5,064/,** при граници: имот № 046033 – полски път ,имот № 042017 , имот № 042005, имот № 042006, имот № 042015, имот № 042024. Данъчната оценка на описания по-горе недвижим поземлен имот е в размер на 2272,90 лв./ две хиляди двеста седемдесет и два лева и деветдесет ст./.----------

107. ПОЗЕМЛЕН ИМОТ № 044005 /нула четири четири нула нула пет/, находящ се в землището на **с.Есеница**,с ЕКАТТЕ 27629 /две седем шест две девет, общ. Вълчи дол, обл. Варна , в местност „ **Сулджа - водоемите** ", целият с площ от **17,502 дка/**седемнадесет дка петстотин и два кв.м/, с начин на трайно ползване – **НИВА** , категория на земята при неполивни условия –**трета /14,645/ втора /2,857/,** при граници: имот № 044004, имот № 046036 – полски път , имот № 044029, имот № 044031,имот № 044011, имот № 044022. Данъчната оценка на описания по-горе недвижим поземлен имот е в размер на 2501,20 лв./ две хиляди и петстотин лева и двадесет ст./.----------

Общата данъчна оценка на имотите, описани в пункт I от настоящия договор е в размер на 116 770.20 лв. / сто и шестнадесет хиляди седемстотин и седемдесет лева и двадесет ст. /.----------

II. ДАРИТЕЛКАТА **КАТИНА ДОБРОМИРОВА ЙОРДАНОВА** си запазва **безвъзмездно право на ползване** върху описаните в пункт I. недвижими имоти до като е жива.----------

III.НАДАРЕНАТА **СИМОН СВЕТОЗАР БОНЕВА, чрез своята майка и законен представител КАТИНА ДОБРОМИРОВА ЙОРДАНОВА** заяви, че е съгласна и приема с благодарност така направеното дарение на недвижимите имот подробно описани в пункт I от настоящия договор и при условията посочени в него.----------

След като се убедих, в правоспособността и дееспособността на страните, че ДАРИТЕЛКАТА е собственик на даряваните недвижими имоти , и че същите нямат не погасени публични, държавни и

общински задължения, няма наложена обезпечителна мярка по Закона за отнемане в полза на държавата, на имущество придобито от престъпна дейност, че са спазени особените изисквания на закона, и след като страните ми заявиха, че нямат други документи от значение за тази продажба, освен представените и подробно описани по-долу, приех представеният от страните проект за Нотариален акт. След като изясних волята на страните и фактическото положение, запознах ги ясно и недвусмислено с правните последици на договора, който сключват, актът се прочете на страните, и след одобрението му, се подписа от страните и от мен Нотариуса.----------

При съставянето на акта бяха представени следните документи: 1. Молба; **2.** Декларации по чл. 25, ал. 7 от ЗННД и по чл. 264, ал. 1 от ДОПК; **3.** Удостоверения за данъчни оценки с изх. №1854,1901, 1823, 1843, 1837, 1819, 1887, 1863, 1861, 1815, 1814, 1799, 1811, 1813, 1803, 1809, 1826, 1829, 1832, 1885, 1866, 1834 , 1833, 1831, 1830, 1825, 1805, 1806, 1818, 1804, 1822, 1810, 1806, 1798, 1862, 1854, 1902, 1840, 1841, 1842, 1898, 1900, 1897, 1899, 1896, 1895, 1894, 1893, 1892, 1891, 1889, 1888 , 1884, 1890, 1886, 1883, 1882, 1881, 1880, 1879, 1870, 1871, 1872, 1869, 1867, 1864, 1858, 1860, 1859, 1857, 1856, 1855, 1853, 1851, 1850, 1849, 1844, 845, 1848, 1847, 1839, 1838, 1836, 1835, 1827, 1828, 1824, 1816, 1821, 1808, 1801, 1817, 1820, 1807, 1812, 1800, 1865, №1755 ,№ 1761, № 1758, № 1757, № 1759, № 1753 , № 1754 ,№ 1756 , № 1760 , № 171762 , № 1763 от 04.07.2011г. издадени от отдел "МДТ" на Община Вълчи дол; **4.** Скици с № К02467, № К02491 , № К02505 , № К02536, № К02459,№ К02462, № К02485, № К02502 , № К 02509, № К02511, № К02526, № К02524, № К02503, № К02478, № К02531, № К02508, № К02523 , № К02472, № К02473, № К02520 , № К02492, № К02468 , № К02529, № К02514 , № К02482, № К02495 , № К02494, № К02512, № К02450, № К02528, № К02510, № К02504 , № К02469, № К02500, № К02493 , № К02449 , № К02488 , № К02484 , № К02532 № К02517 , № К02455 , № К02537, № К02499, № К02452, № К02521,№ К02534 , № К02479, № К02498, № К02522 , № К02533, № К02448, № К02519, № К02463, № К02489, № К02542 , № К02543 , № К02539, № К02470, № К02501, № К02527, № К02477 , № К02540 , № К02466, № К02476 , № К02538 , № К02447, № К02480 , № К02496 , № К02513, № К02490, № К02486, № К02481, № К02506, № К02516, № К02460 , № К02530, № К02446 , № К02507 ,№ К02483, № К02464, № К02458, № К02541, № К02453, № К02518, № К02451, № К02515 , № К02457 , № К02487 , № К02454, № К02456 ,№ К02497 , № К02525 , № К02461, № К02471, № К02535, № К02474 , № К01231, № К01232, № К01230, № К01385, № К01389, № К01386, № К01387, № К01388, № К01382, № К01383 , № К01384 издадена на 29.06.2011г.; **5.**Нотариален акт за продажба № 39 от 26.05.2000г., том II, рег. 1411, дело 298 ; Нотариален акт за продажба № 1 от 07.11.2000г., том IV, рег. 2984, дело 734 ; Нотариален акт за продажба № 2 от 07.11.2000г., том IV, рег. 2985, дело 735 ; Нотариален акт за продажба № 2 от 10.10.2001г., том IV, рег. 2626, дело 700 ; Нотариален акт за продажба № 44 от 17.10.2001г., том IV, рег. 2730, дело 747; Нотариален акт за продажба № 190 от 24.04.2002г., том I, рег. 768, дело 246; Нотариален акт за продажба № 10 от 15.05.2002г., том II, рег. 861, дело 269; Нотариален акт за продажба № 99 от 03.07.2002г., том II, рег.1200, дело 375; Нотариален акт за продажба № 198 от 11.09.2002г., том II, рег. 1617, дело 485; Нотариален акт за продажба № 32 от 27.09.2002г., том III, рег. 1722, дело 523; Нотариален акт за продажба № 154 от 06.11.2002г., том III, рег. 2002, дело 661; Нотариален акт за продажба № 34 от 16.12.2002г., том IV, рег. 2349, дело 792; Нотариален акт за продажба № 50 от 19.02.2003г., том I, рег. 265, дело 63; Нотариален акт за продажба № 124 от 19.03.2003г., том I, рег. 480, дело 141; Нотариален акт за продажба № 125 от 19.03.2003г., том I, рег. 481, дело 142; Нотариален акт за продажба № 24 от 23.04.2003г., том II, рег. 816, дело 254; Нотариален акт за продажба № 106 от 05.11.2003г., том IV, рег. 2435, дело 804; Нотариален акт за продажба № 163 от 09.06.2004г., том II, рег. 1329, дело 422; Нотариален акт за продажба № 83 от 07.07.2004г., том II, рег. 1628, дело 550; Нотариален акт за продажба № 36 от 24.02.2005г., том II, рег. 661, дело 244; Нотариален акт за продажба № 113 от 29.09.2005г., том X, рег. 3317, дело 1967; Нотариален акт за продажба № 163 от 01.12.2005г., том XII, рег. 4147, дело 2439; Нотариален акт за продажба № 114 от 19.01.2006г., том I, рег. 221, дело 114; Нотариален акт за продажба

№ 141 от 02.03.2006г., том II, рег. 855, дело 355; Нотариален акт за продажба № 38 от 15.03.2006г., том III, рег. 999, дело 453; Нотариален акт за продажба № 6 от 27.04.2006г., том V , рег. 1718, дело 834; Нотариален акт за продажба № 140 от 05.10.2006г., том X III, рег. 4624, дело 2617; Нотариален акт за дарение № 199 от 14.12.2006г., том XVII, рег. 5271, дело 3503; Нотариален акт за продажба № 200 от 07.05.2007г., том V, рег. 1606, дело 1046; Нотариален акт за продажба № 15 от 13.06.2007г., том VI, рег. 1991, дело 757, вписване в Служба по вписванията РАЙОНЕН СЪД ДЕВНЯ , Вх. рег.№ 2134, от 15.06.2007г., Акт № 183, том VII, дело 1443 от 2007г.; Нотариален акт за продажба № 187 от 17.10.2007г., том IX, рег. 3372, дело 1362, вписване в Служба по вписванията РАЙОНЕН СЪД ДЕВНЯ , Вх. рег.№ 3730, от 18.10.2007г., Акт № 100, том XIII, дело 2629 от 2007г.; Нотариален акт за продажба № 188 от 17.10.2007г., том IX, рег. 3373, дело 1363, вписване в Служба по вписванията РАЙОНЕН СЪД ДЕВНЯ , Вх. рег.№ 3734, от 18.10.2007г., Акт № 103, том XIII, дело 2632 от 2007г.; Нотариален акт за продажба № 95 от 19.12.2007г., том XII, рег. 4252, дело 1681, вписване в Служба по вписванията РАЙОНЕН СЪД ДЕВНЯ , Вх. рег.№ 19, от 14.01.2008г., Акт № 6, том I, дело 6 от 2008г.; Нотариален акт за продажба № 133 от 02.04.2008г., том III, рег. 1049, дело 46, вписване в Служба по вписванията РАЙОНЕН СЪД ДЕВНЯ , Вх. рег.№ 1041, от 03.04.2008г., Акт № 82 дело 717 от 2008г.; Нотариален акт за продажба № 129 от 02.04.2008г., том III, рег. 1035, дело 342, вписване в Служба по вписванията РАЙОНЕН СЪД ДЕВНЯ , Вх. рег.№ 1031, от 03.04.2008г., Акт № 73, том IV, дело 708 от 2008г.; Нотариален акт за продажба № 116 от 16.07.2008г., том VI, рег. 2636, дело 792, вписване в Служба по вписванията РАЙОНЕН СЪД ДЕВНЯ , Вх. рег.№ 2205, от 17.07.2008г., Акт № 68, том VIII, дело 1563 от 2008г.; Нотариален акт за продажба № 130 от 27.08.2008г., том VII, рег. 3274, дело 976 , вписване в Служба по вписванията РАЙОНЕН СЪД ДЕВНЯ , Вх. рег.№ 2635, от 28.08.2008г., Акт № 166, том IX, дело 1886 от 2008г.; Нотариален акт за продажба № 169

от 08.10.2008г., том VIII, рег. 3991, дело 1147вписване в Служба по вписванията РАЙОНЕН СЪД ДЕВНЯ , Вх. рег.№ 3222, от 09.10.2008г., Акт № 179, том XI, дело 2323 от 2008г.; Нотариален акт за продажба № 49 от 22.10.2008г., том IX, рег. 4236, дело 1208 , вписване в Служба по вписванията РАЙОНЕН СЪД ДЕВНЯ , Вх. рег.№ 3423, от 24.10.2008г., Акт № 134, том XII, дело 2481 от 2008г.; Нотариален акт за продажба № 190 от 27.04.2009г., том III, рег. 1535, дело 297 , вписване в Служба по вписванията РАЙОНЕН СЪД ДЕВНЯ , Вх. рег.№ 1341, от 28.04.2009г., Акт № 178, том 4, дело 509 от 2008г.; Нотариален акт за продажба № 81 от 09.09.2009г., том VI, рег. 3020, дело 713 , вписване в Служба по вписванията РАЙОНЕН СЪД ДЕВНЯ , Вх. рег.№ 2610, от 10.09.2009г., Акт № 98, том 9, дело 1244 от 2009г.; Нотариален акт за продажба № 121 от 16.09.2009г., том VI, рег. 3099, дело 742 , вписване в Служба по вписванията РАЙОНЕН СЪД ДЕВНЯ , Вх. рег.№ 2686, от 17.09.2009г., Акт № 151, том 9, дело 1295 от 2009г.; Нотариален акт за замяна № 122 от 16.09.2009г., том VI, рег. 3100, дело 743 , вписване в Служба по вписванията РАЙОНЕН СЪД ДЕВНЯ , Вх. рег.№ 2691, от 18.09.2009г., Акт № 153, том 9, дело 1298 от 2009г.; Нотариален акт за продажба № 136 от 23.09.2009г., том VI, рег. 3151, дело 754 , вписване в Служба по вписванията РАЙОНЕН СЪД ДЕВНЯ , Вх. рег.№ 2743, от 25.09.2009г., Акт № 193, том 9, дело 1337 от 2009г.; Нотариален акт за продажба № 82 от 23.09.2009г., том VI, рег. 5090, дело 520 , вписване в Служба по вписванията РАЙОНЕН СЪД ДЕВНЯ , Вх. рег.№ 2719, от 23.09.2009г., Акт № 172, том 9, дело 1316 от 2009г.; Нотариален акт за продажба № 135 от 23.09.2009г., том VI, рег. 3150, дело 753 , вписване в Служба по вписванията РАЙОНЕН СЪД ДЕВНЯ , Вх. рег.№ 2723, от 23.09.2009г., Акт № 176, том 9, дело 1320 от 2009г.; Нотариален акт за замяна № 109 от 29.09.2009г., том IV, рег. 5251, дело 544 , вписване в Служба по вписванията РАЙОНЕН СЪД ДЕВНЯ , Вх. рег.№ 2759, от 29.09.2009г., Акт № 1, том 10, дело 1345 от 2009г.; Нотариален акт за продажба № 55 от 28.10.2009г., том VII, рег. 3409, дело 851 , вписване в Служба по вписванията РАЙОНЕН СЪД ДЕВНЯ , Вх. рег.№ 3104, от 29.10.2009г., Акт № 17, том 11, дело 1530 от 2009г.; Нотариален акт за замяна № 17 от 04.11.2009г., том V, рег. 5919, дело 639 , вписване в Служба по вписванията РАЙОНЕН СЪД ДЕВНЯ , Вх. рег.№ 3230, от 05.11.2009г., Акт № 116, том 11, дело 1582 от 2009г.; Нотариален акт за продажба № 20 от 04.11.2009г., том V, рег. 5923, дело 642 , вписване в Служба по вписванията РАЙОНЕН СЪД ДЕВНЯ , Вх. рег.№ 3410, от 18.11.2009г., Акт № 60, том 12, дело 1709 от 2009г.; Нотариален акт за продажба № 182 от 17.06.2010г., том 2, рег. 2396, дело 304 , вписване в Служба по вписванията РАЙОНЕН СЪД ДЕВНЯ , Вх. рег.№1694, от 21.06.2010г., Акт № 70, том 6, дело 970 ; Нотариален акт за продажба № 84 от 09.07.2010г., том 3, рег. 2875, дело 396 , вписване в Служба по вписванията РАЙОНЕН СЪД ДЕВНЯ , Вх. рег.№1995, от 12.07.2010г., Акт № 77, том 7, дело 1124 ; Нотариален акт за продажба № 85 от 09.07.2010г., том 3, рег. 2876, дело 397 , вписване в Служба по вписванията РАЙОНЕН СЪД ДЕВНЯ , Вх. рег.№1998, от 12.07.2010г., Акт № 80, том 7 ; Нотариален акт за продажба № 108 от 21.07.2010г., том 3, рег. 3003, дело 420 , вписване в Служба по вписванията РАЙОНЕН СЪД ДЕВНЯ , Вх. рег.№2101, от 21.07.2010г., Акт № 141, том 7 ; Нотариален акт за продажба № 149 от 30.07.2010г., том 3, рег. 3197, дело 451 , вписване в Служба по вписванията РАЙОНЕН СЪД ДЕВНЯ , Вх. рег.№ 2189, от 03.08.2010г., Акт № 197, том 7 , дело 1239 ; Нотариален акт за продажба № 144 от 15.11.2002г., том III, рег. 2056, дело 648. Нотариален акт за продажба № 107 от 23.11.2005г., том XII, рег. 4026, дело 2381. Нотариален акт за продажба № 172 от 02.06.2005г., том V, рег. 1855, дело 1001; Нотариален акт за продажба № 64 от 09.12.2004г., томIX,рег.3050,дело1701. Нотариален акт за продажба № 45 от 09.10.2007г., том IX, рег. 3213, дело 1283 , вписване в Служба по вписванията РАЙОНЕН СЪД ДЕВНЯ , Вх. рег.№ 3556, от 09.10.2007г., Акт № 200, том XII , дело 2525 от 2007г.; Нотариален акт за продажба № 105 от 12.10.2007г., том IX, рег. 3299, дело 1331,вписване в Служба по вписванията РАЙОНЕН СЪД ДЕВНЯ , Вх. рег.№ 3623, от 12.10.2007г., Акт № 55, том XIII , дело 2583 от 2007г.; 6.Акт за раждане. 7.Квитанция за внесена такса вписване.----------

ДАРИТЕЛ: Катина Добромирова Йорданова

НАДАРЕН Катина Добромирова Йорданова

/законен представител/

НОТАРИУС:

НОТАРИУС № 485 * Велин Маджоров * Район на действие Р.С. ДЕВНЯ * РЕПУБЛИКА БЪЛГАРИЯ *

отариална такса по ЗННД
чван материален интерес: .
.....116 770,20..... лв.
.....764,04.....лв.
..... 30,00.....лв.
.....лв.
.....от.....г.
.....от.....2011.....г.

Всичко: .....794,04..... лв.

Вписване по ЗС/ПВ
Служба по вписванията
Вх. рег. N ...2075.....от 13-07-2011
Акт N ...51.....том...8...дело 1176/11 г.
Партидна книга: том..... стр. .....
N по имотна партида.....
Такса за вписване по ЗДТ ...116,77.лв.
Кв. N .....от .....г.

СЪДИЯ ПО ВПИСВАНИЯТА:

.....

АГЕНЦИЯ ПО ВПИСВАНИЯТА Служба по вписванията

НОТАРИАЛЕН АКТ
ЗА ДАРЕНИЕ НА НЕДВИЖИМИ ИМОТИ

№ 125 том III рег. № 3365 дело 443 от 11.07.2011год.

Днес 11.07. 2011 /единадесети юли две хиляди и единадесета / година пред мен **ВЕЛИН МАЙСТОРОВ** - Нотариус с район на действие Районен Съд гр. Девня, вписан в регистъра на Нотариалната камара под № 465 в канцеларията ми в гр. Девня, се явиха: **КАТИНА ДОБРОМИРОВА ЙОРДАНОВА**, ЕГН: [redacted] постоянен адрес: гр.София, ул."Солун" №51, ет.6, ап.12, с лична карта № [redacted] издадена на 16.09.2008 г. от МВР-София, от една страна като **ДАРИТЕЛ**, и от друга страна: КАТИНА ДОБРОМИРОВА ЙОРДАНОВА, ЕГН: [redacted] постоянен адрес: гр.София, ул."Солун" №51, ет.6, ап.12, с лична карта № [redacted], издадена на 16.09.2008 г. от МВР-София, действаща като майка и законен представител на малолетното си дете – **СИМОН СВЕТОЗАР БОНЕВА**, ЕГН [redacted] с постоянен адрес: гр.София, ул."Солун" №51, ет.6, ап.12 като **НАДАРЕН** и след като се уверих в тяхната самоличност и дееспособност, същите ми заявиха, че сключват следния договор.----------

I.КАТИНА ДОБРОМИРОВА ЙОРДАНОВА дарява на дъщеря си **СИМОН СВЕТОЗАР БОНЕВА,** чрез своята майка и законен представител КАТИНА ДОБРОМИРОВА ЙОРДАНОВА следните свои собствени недвижими имоти, находящи се в землищата на с. Добротич, общ. Вълчи дол, ЕКАТТЕ 21717 /две, едно, седем, едно, седем /, с. Калоян, общ. Вълчи дол, ЕКАТТЕ 35506 /три, пет, пет, нула, шест/, с. Есеница ,общ. Вълчи дол, ЕКАТТЕ 27629 /две, седем, шест, две, девет /, а именно:----------

1. ПОЗЕМЛЕН ИМОТ № 022012/нула две две нула едно две /, находящ се в землището на **с. Добротич**, с ЕКАТТЕ 21717 /две едно седем едно седем/, общ. Вълчи дол, обл. Варна , в местността „ **Балабана** ", целият с площ от **10,599 дка**/десет дка петстотин деветдесет и девет кв.м/, с начин на трайно ползване – **полска култура** , категория на земята при неполивни условия –**трета,** при граници: Землищна граница, имот № 022011 ,имот № 022029 , имот № 022030, имот № 022013. Право на преминаване през имот №022013. Данъчната оценка на описания по-горе недвижим поземлен имот е в размер на 1402.20 лв./хиляда четиристотин и два лева и двадесет ст./.----------

2. ПОЗЕМЛЕН ИМОТ № 040003 /нула четири нула нула нула три /, находящ се в землището на **с. Добротич**, с ЕКАТТЕ 21717 /две едно седем едно седем/, общ. Вълчи дол, обл. Варна , в местността „ **Енели ардъ** ", целият с площ от **10,000 дка** /десет дка /, с начин на трайно ползване – **ПОЛСКА КУЛТУРА** , категория на земята при неполивни условия –**трета,** при граници: имот № 040002 , имот № 000107 – полски път ,имот № 040004 , имот №040017 , имот № 040010. Право на преминаване през имот №040004. Данъчната оценка на описания по-горе недвижим поземлен имот е в размер на 1323.00лв./хиляда триста двадесет и три лева и нула ст./.----------

3. ПОЗЕМЛЕН ИМОТ № 050026 /нула пет нула нула две шест /, находящ се в землището на **с. Добротич**, с ЕКАТТЕ 21717 /две едно седем едно седем/, общ. Вълчи дол, обл. Варна , в местността „ **Карши** ", целият с площ от **4,999 дка** /четири дка деветстотин деветдесет и девет кв. м/, с начин на трайно ползване – **ПОЛСКА КУЛТУРА** , категория на земята при неполивни условия –**трета,** при граници: имот № 050027 , имот № 050013 , имот № 050014,имот № 050025, имот № 000126 – полски път. Данъчната оценка на описания по-горе недвижим поземлен имот е в размер на 771.60 лв./седемстотин седемдесет и един лева и шестдесет ст./.----------

4. ПОЗЕМЛЕН ИМОТ № 061030 /нула шест едно нула три нула /, находящ се в землището на **с. Добротич**, с ЕКАТТЕ 21717 /две едно седем едно седем/, общ. Вълчи дол, обл. Варна , в местността „ **Чокур тарла** ", целият с площ от **10,000 дка** /десет дка/, с начин на трайно ползване – **ПОЛСКА КУЛТУРА** , категория на земята при неполивни условия –**трета,** при граници: имот № 061050 , имот №061031, имот № 000135-полски път , имот № 000134 – полски път.Върху имота има учредено право на строеж. Данъчната оценка на описания по-горе недвижим поземлен имот е в размер на 1176.00лв./хиляда сто седемдесет и шест лева и нула ст./----------

5. ПОЗЕМЛЕН ИМОТ № 016018 /нула едно шест нула едно осем /, находящ се в землището на **с. Добротич**, с ЕКАТТЕ 21717 /две едно седем едно седем/, общ. Вълчи дол, обл. Варна , в местността „

Даа екенли ", целият с площ от **3,002 дка** /три дка и два кв.м/, с начин на трайно ползване – **ПОЛСКА КУЛТУРА** , категория на земята при неполивни условия –**трета,** при граници: имот № 016017 , имот № 000030 – полски път ,имот № 016019 , имот №016040, имот №016041 . Данъчната оценка на описания по-горе недвижим поземлен имот е в размер на 353.00 лв./ триста петдесет и три лева и нула ст./.----------

6. ПОЗЕМЛЕН ИМОТ № 017003 /нула едно седем нула нула три /, находящ се в землището на **с. Добротич**, с ЕКАТТЕ 21717 /две едно седем едно седем/, общ. Вълчи дол, обл. Варна , в местността „ **Мат Мара** ", целият с площ от **4,676 дка** /четири дка шестстотин седемдесет и шест кв.м/, с начин на трайно ползване – **полска култура** , категория на земята при неполивни условия –**трета,** при граници: имот № 017002 ,имот № 000006-полски път , имот № 017004, имот № 017030. Върху имота има учредено право на строеж Данъчната оценка на описания по-горе недвижим поземлен имот е в размер на 618.60 лв./ шестстотин и осемнадесет лева и шестдесет ст./----------

7. ПОЗЕМЛЕН ИМОТ № 037001 /нула три седем нула нула едно /, находящ се в землището на **с. Добротич**, с ЕКАТТЕ 21717 /две едно седем едно седем/, общ. Вълчи дол, обл. Варна , в местността „ **Енели ардъ** ", целият с площ от **5,000 дка** /пет дка/, с начин на трайно ползване – **ПОЛСКА КУЛТУРА** , категория на земята при неполивни условия –**трета,** при граници: имот № 000033 – полски път ,имот № 000110 – полски път , имот № 037002, имот № 037005, имот №037004 . Данъчната оценка на описания по-горе недвижим поземлен имот е в размер на 661.50 лв./шестстотин шестдесет и един лева и петдесет ст./.-

8. ПОЗЕМЛЕН ИМОТ № 045031 /нула четири пет нула три едно/, находящ се в землището на **с. Добротич**, с ЕКАТТЕ 21717 /две едно седем едно седем/, общ. Вълчи дол, обл. Варна , в местността „ **Фъндаклък** ", целият с площ от **16,001 дка** /шестнадесет дка и един кв.м /, с начин на трайно ползване – **ПОЛСКА КУЛТУРА** , категория на земята при неполивни условия –**трета,** при граници: имот № 045012 , имот № 045011 ,имот № 045033 , имот №000119 – полски път , имот №045030. Данъчната оценка на описания по-горе недвижим поземлен имот е в размер на 2 469.80лв./ две хиляди четиристотин шестдесет и девет лева и осемдесет ст./.----------

9. ПОЗЕМЛЕН ИМОТ № 053032 /нула пет три нула три две /, находящ се в землището на **с. Добротич**, с ЕКАТТЕ 21717 /две едно седем едно седем/, общ. Вълчи дол, обл. Варна , в местността „ **Карши** ", целият с площ от **6,001 дка** /шест дка и един кв. м/, с начин на трайно ползване – **ПОЛСКА КУЛТУРА** , категория на земята при неполивни условия –**четвърта,** при граници: имот № 053031 ,имот № 000090 – полски път , имот № 053033, имот №053009, имот № 053008. Право на преминаване през имот № 053031. Право на преминаване през имот № 053033. Върху имота има учредено право на строеж Данъчната оценка на описания по-горе недвижим поземлен имот е в размер на 619.30лв./шестстотин и деветнадесет лева и тридесет ст./.----------

10. ПОЗЕМЛЕН ИМОТ № 054008 /нула пет четири нула нула осем /, находящ се в землището на **с. Добротич**, с ЕКАТТЕ 21717 /две едно седем едно седем/, общ. Вълчи дол, обл. Варна , в местността „ **Татар Асан** ", целият с площ от **6,999 дка** /шест дка деветстотин деветдесет и девет кв.м/, с начин на трайно ползване – **ПОЛСКА КУЛТУРА** , категория на земята при неполивни условия –**трета,** при граници: имот № 054007 , имот № 000127 – полски път ,имот № 054009 , имот №054015, имот №054016 . Върху имота има следните ограничения: 1 /едно/ Главна водопроводна мрежа. Над водопровода и на 3 м от двете му страни се забранява разполагане на трайни и временни постройки ,и трайни насаждения. Право на преминаване през имот № 054007. Право на преминаване през имот № 054009. Върху имота има учредено право на строеж. Данъчната оценка на описания по-горе недвижим поземлен имот е в размер на 1 080,30лв./хиляда и осемдесет лева и тридесет ст./.----------

11. ПОЗЕМЛЕН ИМОТ № 059032 /нула пет девет нула три две /, находящ се в землището на **с. Добротич**, с ЕКАТТЕ 21717 /две едно седем едно седем/, общ. Вълчи дол, обл. Варна , в местността „ **Татар Асан** ", целият с площ от **10,001 дка** /десет дка и един кв.м/, с начин на трайно ползване – **ПОЛСКА КУЛТУРА** , категория на земята при неполивни условия –**трета,** при граници: имот № 059013 ,имот № 059033 , имот № 000138 – полски път, имот № 059031, имот №059014 . Данъчната оценка на описания по-горе недвижим поземлен имот е в размер на 1 176.10лв./хиляда сто седемдесет и шест лева и десет ст./.-----

12. ПОЗЕМЛЕН ИМОТ № 059030 /нула пет девет нула три нула/, находящ се в землището на **с. Добротич**, с ЕКАТТЕ 21717 /две едно седем едно седем/, общ. Вълчи дол, обл. Варна , в местността „ **Татар Асан** ", целият с площ от **11,001 дка** /единадесет дка и един кв.м/, с начин на трайно ползване – **полска култура** , категория на земята при неполивни условия –**трета,** при граници: имот № 059014 , имот № 059031, имот № 000138 – полски път ,имот № 059029 , имот №059015. Върху имота има учредено право на строеж. Данъчната оценка на описания по-горе недвижим поземлен имот е в размер на 1 293,70лв./хиляда двеста деветдесет и три лева и седемдесет ст./.----------

13. ПОЗЕМЛЕН ИМОТ № 045039 /нула четири пет нула три девет /, находящ се в землището на **с. Добротич**, с ЕКАТТЕ 21717 /две едно седем едно седем/, общ. Вълчи дол, обл. Варна , в местността „ **Фъндаклък** ", целият с площ от **19,609 дка** /деветнадесет дка шестстотин и девет кв. м/, с начин на трайно ползване – **ПОЛСКА КУЛТУРА** , категория на земята при неполивни условия –**трета,** при граници: имот № 045004 ,имот № 045003 , имот № 045002,имот № 045001, имот № 000033 – полски път, имот № 000117- полски път ,имот № 000118 - водоем , имот № 000117 – полски път ,имот № 000033 – полски път, имот № 000119 – полски път, имот №045038 . Върху имота има следните ограничения: 1/едно/ Главна водопроводна мрежа.Над водопровода и на 3 м от двете му страни се забранява разполагане на трайни и временни постройки ,и трайни насаждения. Върху имота има учредено право на строеж. Данъчната оценка на описания по-горе недвижим поземлен имот е в размер на 3 026.60лв./ три хиляди двадесет и шест лева и шестдесет ст./.----------

14. ПОЗЕМЛЕН ИМОТ № 031011 /нула три едно нула едно едно /, находящ се в землището на

с. Добротич, с ЕКАТТЕ 21717 /две едно седем едно седем/, общ. Вълчи дол, обл. Варна , в местността „ **Старите лозя** ", целият с площ от **3,000 дка** /три дка/, с начин на трайно ползване – **ПОЛСКА КУЛТУРА** , категория на земята при неполивни условия –**трета,** при граници: имот № 031010 , имот №000093 – полски път, имот № 031012, имот № 000098 – полски път. Данъчната оценка на описания по-горе недвижим поземлен имот е в размер на 463.00 лв./ четиристотин шестдесет и три лева и нула ст./.----------

15. ПОЗЕМЛЕН ИМОТ № 061011 /нула шест едно нула едно едно /, находящ се в землището на **с. Добротич**, с ЕКАТТЕ 21717 /две едно седем едно седем/, общ. Вълчи дол, обл. Варна , в местността „ **Чокур тарла** ", целият с площ от **2,759 дка** /два дка седемстотин петдесет и девет кв.м/, с начин на трайно ползване – **ПОЛСКА КУЛТУРА** , категория на земята при не поливни условия –**четвърта,** при граници: имот № 061010 , имот № 061040 ,имот № 061012 , имот №000138 – полски път. Данъчната оценка на описания по-горе недвижим поземлен имот е в размер на 284.70лв./двеста осемдесет и четири лева и седемдесет ст./.----------

16. ПОЗЕМЛЕН ИМОТ № 050030 /нула пет нула нула три нула /, находящ се в землището на **с. Добротич**, с ЕКАТТЕ 21717 /две едно седем едно седем/, общ. Вълчи дол, обл. Варна , в местността „ **Карши** ", целият с площ от **10,001 дка** /десет дка и един кв.м/, с начин на трайно ползване – **ПОЛСКА КУЛТУРА** , категория на земята при неполивни условия –**трета,** при граници: имот № 050031 ,имот № 050007, имот № 050008, имот № 050029, имот №000126 – полски път. Върху имота има учредено право на строеж.Данъчната оценка на описания по-горе недвижим поземлен имот е в размер на 1 543.70лв./хиляда петстотин четиридесет и три лева и седемдесет ст./.----------

17. ПОЗЕМЛЕН ИМОТ № 059027 /нула пет девет нула две седем /, находящ се в землището на **с. Добротич**, с ЕКАТТЕ 21717 /две едно седем едно седем/, общ. Вълчи дол, обл. Варна , в местността „ **Татар Асан** ", целият с площ от **8,770 дка** /осем дка седемстотин и седемдесет кв.м/, с начин на трайно ползване – **ПОЛСКА КУЛТУРА** , категория на земята при неполивни условия –**трета,** при граници: имот № 059016 ,имот № 059028 , имот № 000138 – полски път, имот № 059026, имот №059017 . Данъчната оценка на описания по-горе недвижим поземлен имот е в размер на 1 031.40лв./ хиляда тридесет и един лева и четиридесет ст./.----------

18. ПОЗЕМЛЕН ИМОТ № 026005 /нула две шест нула нула пет/, находящ се в землището на **с. Добротич**, с ЕКАТТЕ 21717 /две едно седем едно седем/, общ. Вълчи дол, обл. Варна , в местност „ **Къд юрлу** ", целият с площ от **5,001 дка** /пет дка и един кв.м /, с начин на трайно ползване – **полска култура** , категория на земята при неполивни условия –**трета,** при граници: имот № 000081- жил. територия , имот № 026004 ,имот № 000080 – полски път , имот №026006, имот №010140 . Данъчната оценка на описания по-горе недвижим поземлен имот е в размер на 771,90 лв./седемстотин седемдесет и един лева и деветдесет ст./.----------

19. ПОЗЕМЛЕН ИМОТ № 027005 /нула две седем нула нула пет /, находящ се в землището на **с. Добротич**, с ЕКАТТЕ 21717 /две едно седем едно седем/, общ. Вълчи дол, обл. Варна , в местността „ **Къд юрлу** ", целият с площ от **5,999 дка**/пет дка деветстотин деветдесет и девет кв. м/, с начин на трайно ползване – **полска култура** , категория на земята при неполивни условия –**трета,** при граници: имот № 027004 ,имот № 027018 , имот № 027006, имот №000091 – полски път. Върху имота има учредено право на строеж Данъчната оценка на описания по-горе недвижим поземлен имот е в размер на 925,90 лв./ деветстотин двадесет и пет лева и деветдесет ст./.----------

20. ПОЗЕМЛЕН ИМОТ № 059013 /нула пет девет нула едно три /, находящ се в землището на **с. Добротич**, с ЕКАТТЕ 21717 /две едно седем едно седем/, общ. Вълчи дол, обл. Варна , в местността „ **Татар Асан** ", целият с площ от **25,301 дка** /двадесет и пет дка триста и един кв.м/, с начин на трайно ползване – **ПОЛСКА КУЛТУРА** , категория на земята при неполивни условия –**трета,** при граници: имот № 000131 – полски път, имот № 059012, имот № 059033 , имот №059032, имот №059014 . Данъчната оценка на описания по-горе недвижим поземлен имот е в размер на 3 347,30лв./три хиляди триста четиридесет и седем лева и тридесет ст./.----------

21. ПОЗЕМЛЕН ИМОТ № 042030 /нула четири две нула три нула /, находящ се в землището на **с. Добротич**, с ЕКАТТЕ 21717 /две едно седем едно седем/, общ. Вълчи дол, обл. Варна , в местността „ **Салкъма** ", целият с площ от **9,420 дка** /девет дка четиристотин и двадесет кв.м/, с начин на трайно ползване – **ПОЛСКА КУЛТУРА** , категория на земята при неполивни условия –**трета,** при граници: имот № 042002 ,имот № 042001 , имот № 042031, имот №000114 – полски път, имот №042029. Данъчната оценка на описания по-горе недвижим поземлен имот е в размер на 1 246.30лв./хиляда двеста четиридесет и шест лева и тридесет ст/.----------

22. ПОЗЕМЛЕН ИМОТ № 022020 /нула две две нула две нула/, находящ се в землището на **с. Добротич**, с ЕКАТТЕ 21717 /две едно седем едно седем/, общ. Вълчи дол, обл. Варна , в местността „ **Балабана** ", целият с площ от **3,000 дка** /три дка/, с начин на трайно ползване – **полска култура** , категория на земята при неполивни условия –**трета,** при граници: имот № 022009 , имот № 022021, имот № 000028 – полски път ,имот № 022019. Данъчната оценка на описания по-горе недвижим поземлен имот е в размер на 396,90 лв./ триста деветдесет и шест лева и деветдесет ст./.----------

23. ПОЗЕМЛЕН ИМОТ № 060033 /нула шест нула нула три три /, находящ се в землището на **с. Добротич**, с ЕКАТТЕ 21717 /две едно седем едно седем/, общ. Вълчи дол, обл. Варна , в местността „ **Чокур тарла** ", целият с площ от **11,175 дка** /единадесет дка сто седемдесет и пет кв. м/, с начин на трайно ползване – **ПОЛСКА КУЛТУРА** , категория на земята при неполивни условия –**трета,** при граници: имот № 060046 ,имот № 060045 , имот № 060044,имот № 060017, имот № 060018 , имот № 060032 , имот № 000136– полски път . Данъчната оценка на описания по-горе недвижим поземлен имот е в размер на 1 314,20лв./хиляда триста и четиринадесет лева и двадесет ст./.----------

24. ПОЗЕМЛЕН ИМОТ № 057017 /нула пет седем нула едно седем /, находящ се в землището на **с. Добротич**, с ЕКАТТЕ 21717 /две едно седем едно седем/, общ. Вълчи дол, обл. Варна , в местността „ **Татар Асан** ", целият с площ от **16,926 дка** /шестнадесет дка деветстотин двадесет и шест кв.м/, с начин на трайно ползване – **ПОЛСКА КУЛТУРА** , категория на земята при неполивни условия –**трета,** при граници: имот № 000130 – полски път , имот №057016, имот № 057021,имот №057020, имот № 000133 – полски път. Данъчната оценка на описания по-горе недвижим поземлен имот е в размер на 2 239,30лв./ две хиляди двеста тридесет и девет лева и тридесет ст./.----------

25. ПОЗЕМЛЕН ИМОТ № 035017 /нула три пет нула едно седем/, находящ се в землището на **с. Добротич**, с ЕКАТТЕ 21717 /две едно седем едно седем/, общ. Вълчи дол, обл. Варна , в местността „ **Енели ардъ** ", целият с площ от **6,541 дка** /шест дка петстотин четиридесет и един кв.м/, с начин на трайно ползване – **ПОЛСКА КУЛТУРА** , категория на земята при не поливни условия –**трета,** при граници: имот № 035018 , имот № 035008 ,имот № 035016, имот №000097 – полски път. Данъчната оценка на описания по-горе недвижим поземлен имот е в размер на 1 009,60лв./ хиляда и девет лева и шестдесет ст./.----------

26. ПОЗЕМЛЕН ИМОТ № 043023/нула четири три нула две три /, находящ се в землището на **с. Добротич**, с ЕКАТТЕ 21717 /две едно седем едно седем/, общ. Вълчи дол, обл. Варна , в местността „ **Салкъма** ", целият с площ от **20,000 дка** /двадесет дка/, с начин на трайно ползване – **ПОЛСКА КУЛТУРА** , категория на земята при неполивни условия –**трета,** при граници: имот № 043005 ,имот № 043024, имот № 000033, имот № 043022, имот №043006 . Върху имота има учредено право на строеж. Данъчната оценка на описания по-горе недвижим поземлен имот е в размер на 2 646,00лв./две хиляди шестстотин четиридесет и шест лева и нула ст./.----------

27. ПОЗЕМЛЕН ИМОТ № 043022/нула четири три нула две две /, находящ се в землището на **с. Добротич**, с ЕКАТТЕ 21717 /две едно седем едно седем/, общ. Вълчи дол, обл. Варна , в местността „ **Салкъма** ", целият с площ от **28,000 дка** /двадесет и осем дка /, с начин на трайно ползване – **ПОЛСКА КУЛТУРА** , категория на земята при неполивни условия –**трета,** при граници: имот № 043006 ,имот № 043023 , имот № 000033 – полски път, имот № 043021, имот №043007. Данъчната оценка на описания по-горе недвижим поземлен имот е в размер на 3 704,40лв./три хиляди седемстотин и четири лева и четиридесет ст./.----------

28. ПОЗЕМЛЕН ИМОТ № 054013 /нула пет четири нула едно три/, находящ се в землището на **с. Добротич**, с ЕКАТТЕ 21717 /две едно седем едно седем/, общ. Вълчи дол, обл. Варна , в местността „ **Татар Асан** ", целият с площ от **10,000 дка** /десет дка /, с начин на трайно ползване – **ПОЛСКА КУЛТУРА** , категория на земята при неполивни условия –**трета,** при граници: имот № 054014 , имот № 054010 ,имот № 054033 , имот №054012, имот № 000122 – полски път . Данъчната оценка на описания по-горе недвижим поземлен имот е в размер на 1323,00лв./ хиляда триста двадесет и три лева и нула ст./.-------

29. ПОЗЕМЛЕН ИМОТ № 013002 /нула едно три нула нула две /, находящ се в землището на **с. Добротич**, с ЕКАТТЕ 21717 /две едно седем едно седем/, общ. Вълчи дол, обл. Варна , в местността „ **Даа екенли** ", целият с площ от **8,000 дка** /осем дка/, с начин на трайно ползване – **ПОЛСКА КУЛТУРА** , категория на земята при неполивни условия –**трета,** при граници: имот № 000003- полски път ,имот № 013001 , имот № 013028, имот №013027, имот №013003. Право на преминаване през имот №013003. Върху имота има учредено право на строеж. Данъчната оценка на описания по-горе недвижим поземлен имот е в размер на 1 058,40 лв./хиляда петдесет и осем лева и четиридесет ст./.----------

30. ПОЗЕМЛЕН ИМОТ № 059060 /нула пет девет нула шест нула /, находящ се в землището на **с. Добротич**, с ЕКАТТЕ 21717 /две едно седем едно седем/, общ. Вълчи дол, обл. Варна , в местността „ **Татар Асан** ", целият с площ от **6,666 дка** /шест дка шестстотин шестдесет и шест кв.м/, с начин на трайно ползване – **ПОЛСКА КУЛТУРА** , категория на земята при неполивни условия –**четвърта,** при граници: имот № 059061, имот № 059010 ,имот № 000131 – полски път , имот №059008. Имотът е образуван от имот № 059009. Право на преминаване за имот № 059061. Данъчната оценка на описания по-горе недвижим поземлен имот е в размер на 773,90лв./ седемстотин седемдесет и три лева и деветдесет ст./

31. ПОЗЕМЛЕН ИМОТ № 053051 /нула пет три нула пет едно /, находящ се в землището на **с. Добротич**, с ЕКАТТЕ 21717 /две едно седем едно седем/, общ. Вълчи дол, обл. Варна , в местността „ **Карши** ", целият с площ от **3,500 дка** /три дка и петстотин кв.м/, с начин на трайно ползване – **ПОЛСКА КУЛТУРА** , категория на земята при неполивни условия –**трета,** при граници: имот № 053050 ,имот № 053049 , имот № 000090 – полски път, имот №053042, имот №053041. Имотът е образуван от имот № 053043. Върху имота има следните ограничения: 1 /едно/ Главна водопроводна мрежа.Над водопровода и на 3 м от двете му страни се забранява разполагане на трайни и временни постройки ,и трайни насаждения. Право на преминаване за имот № 053050. Данъчната оценка на описания по-горе недвижим поземлен имот е в размер на 411,60 лв./четиристотин и единадесет лева и шестдесет ст./.----------

32. ПОЗЕМЛЕН ИМОТ № 049008 /нула четири девет нула нула осем/, находящ се в землището на **с. Добротич**, с ЕКАТТЕ 21717 /две едно седем едно седем/, общ. Вълчи дол, обл. Варна , в местността „ **Карши** ", целият с площ от **10,001 дка** /десет дка и един кв.м /, с начин на трайно ползване – **ПОЛСКА КУЛТУРА** , категория на земята при неполивни условия –**трета,** при граници: имот № 049007 , имот № 049006, имот № 049010 ,имот № 000125- полски път. Право на преминаване през имот № 049010. Върху имота има учредено право на строеж. Данъчната оценка на описания по-горе недвижим поземлен имот е в размер на 1 543,70 лв./хиляда петстотин четиридесет и три лева и седемдесет ст./.----------

33. ПОЗЕМЛЕН ИМОТ № 022030/нула две две нула три нула /, находящ се в землището на **с. Добротич**, с ЕКАТТЕ 21717 /две едно седем едно седем/, общ. Вълчи дол, обл. Варна , в местността „ **Балабана** ", целият с площ от **8,000 дка** /осем дка /, с начин на трайно ползване – **полска култура** ,

категория на земята при неполивни условия –**трета,** при граници: имот № 022029 ,имот № 000028 – полски път , имот № 022014,имот № 022013, имот № 022012 .Имотът е образуван от имот № 022015. Данъчната оценка на описания по-горе недвижим поземлен имот е в размер на 1 058,40 лв./ хиляда петдесет и осем лева и четиридесет ст./.----------

34. ПОЗЕМЛЕН ИМОТ № 045015 /нула четири пет нула едно пет /, находящ се в землището на **с. Добротич**, с ЕКАТТЕ 21717 /две едно седем едно седем/, общ. Вълчи дол, обл. Варна , в местността „ **Фъндаклък** ", целият с площ от **8,999 дка** /осем дка деветстотин деветдесет и девет кв.м/, с начин на трайно ползване – **ПОЛСКА КУЛТУРА** , категория на земята при неполивни условия –**трета,** при граници: имот № 000116– полски път , имот № 045014, имот № 045029,имот № 045028, имот № 045016. Данъчната оценка на описания по-горе недвижим поземлен имот е в размер на 1 190,60лв./ хиляда сто и деветдесет лева и шестдесет ст./.----------

35. ПОЗЕМЛЕН ИМОТ № 042032 /нула четири две нула три две/, находящ се в землището на **с. Добротич**, с ЕКАТТЕ 21717 /две едно седем едно седем/, общ. Вълчи дол, обл. Варна , в местността „ **Салкъма** ", целият с площ от **6,666 дка** /шест дка шестстотин шестдесет и шест кв.м/, с начин на трайно ползване – **ПОЛСКА КУЛТУРА** , категория на земята при не поливни условия –**трета,** при граници: имот № 042033 , имот № 000113 – полски път, имот № 042004 , имот №042025, имот №042024, имот №042023. Имотът е образуван от имот №042005. Върху имота има учредено право на строеж . Данъчната оценка на описания по-горе недвижим поземлен имот е в размер на 783,90лв./седемстотин осемдесет и три лева и деветдесет ст./.----------

36. ПОЗЕМЛЕН ИМОТ № 012021 /нула едно две нула две едно /, находящ се в землището на **с. Добротич**, с ЕКАТТЕ 21717 /две едно седем едно седем/, общ. Вълчи дол, обл. Варна , в местността „ **Даа екенли** ", целият с площ от **5,110 дка** /пет дка сто и десет кв.м/, с начин на трайно ползване – **ПОЛСКА КУЛТУРА** , категория на земята при неполивни условия –**трета,** при граници: имот № 012002 ,имот № 012001, имот № 012022, имот № 000003 – полски път, имот №012020 . Данъчната оценка на описания по-горе недвижим поземлен имот е в размер на 676,10 лв./ шестстотин седемдесет и шест лева и десет ст./.-----

37. ПОЗЕМЛЕН ИМОТ № 037010 /нула три седем нула едно нула /, находящ се в землището на **с. Добротич**, с ЕКАТТЕ 21717 /две едно седем едно седем/, общ. Вълчи дол, обл. Варна , в местността „ **Енели ардъ**", целият с площ от **8,002 дка** /осем дка и два кв.м/, с начин на трайно ползване – **ПОЛСКА КУЛТУРА** , категория на земята при неполивни условия –**трета,** при граници: имот №037009 ,имот № 000110 – полски път, имот № 037011, имот №000033 – полски път . Върху имота има учредено право на строеж. Данъчната оценка на описания по-горе недвижим поземлен имот е в размер на 1 235,10лв./ хиляда двеста тридесет и пет лева и десет ст./.----------

38. ПОЗЕМЛЕН ИМОТ № 036022 /нула три шест нула две две/, находящ се в землището на **с. Добротич**, с ЕКАТТЕ 21717 /две едно седем едно седем/, общ. Вълчи дол, обл. Варна , в местността „ **Енели ардъ** ", целият с площ от **3,909 дка** /три дка деветстотин и девет кв.м /, с начин на трайно ползване – **ПОЛСКА КУЛТУРА** , категория на земята при неполивни условия –**трета,** при граници: имот № 036021 , имот № 036005 ,имот № 036006 , имот № 036016, имот № 000110 – полски път . Имотът е образуван от имот № 036017. Данъчната оценка на описания по-горе недвижим поземлен имот е в размер на 603,40 лв./ шестстотин и три лева и четиридесет ст./.----------

39. ПОЗЕМЛЕН ИМОТ № 061013 /нула шест едно нула едно три /, находящ се в землището на **с. Добротич**, с ЕКАТТЕ 21717 /две едно седем едно седем/, общ. Вълчи дол, обл. Варна , в местността „ **Чокур тарла** ", целият с площ от **5,999 дка** /пет дка деветстотин деветдесет и девет кв.м/, с начин на трайно ползване – **ПОЛСКА КУЛТУРА** , категория на земята при неполивни условия –**трета,** при граници: имот № 000138- полски път ,имот № 061012 , имот № 061039, имот №061014. Данъчната оценка на описания по-горе недвижим поземлен имот е в размер на 705,80лв./седемстотин и пет лева и осемдесет ст./.----------

40. ПОЗЕМЛЕН ИМОТ № 058004 /нула пет осем нула нула четири/, находящ се в землището на **с. Добротич**, с ЕКАТТЕ 21717 /две едно седем едно седем/, общ. Вълчи дол, обл. Варна , в местността „ **Татар Асан** ", целият с площ от **9,199 дка** /девет дка сто деветдесет и девет кв.м/, с начин на трайно ползване – **ПОЛСКА КУЛТУРА** , категория на земята при неполивни условия –**трета,** при граници: имот № 058003, имот № 000133 – полски път, имот № 058020 , имот № 058021, имот № 058016, имот № 058025 Върху имота има учредено право на строеж. Данъчната оценка на описания по-горе недвижим поземлен имот е в размер на 1 081,80лв./хиляда осемдесет и един лева и осемдесет ст./.----------

41. ПОЗЕМЛЕН ИМОТ № 015013 /нула едно пет нула едно три/, находящ се в землището на **с. Добротич**, с ЕКАТТЕ 21717 /две едно седем едно седем/, общ. Вълчи дол, обл. Варна , в местността „ **Даа екенли** ", целият с площ от **3,770 дка** /три дка и седемстотин и седемдесет кв.м/, с начин на трайно ползване – **ПОЛСКА КУЛТУРА** , категория на земята при неполивни условия –**трета,** при граници: имот № 015012 ,имот № 000005 – полски път , имот № 015014 , имот №015032, имот №015033. Данъчната оценка на описания по-горе недвижим поземлен имот е в размер на 498,80лв./ четиристотин деветдесет и осем лева и осемдесет ст./.----------

42. ПОЗЕМЛЕН ИМОТ № 061031 /нула шест едно нула три едно/, находящ се в землището на **с. Добротич**, с ЕКАТТЕ 21717 /две едно седем едно седем/, общ. Вълчи дол, обл. Варна , в местността „ **Чокур тарла** ", целият с площ от **9,998 дка** /девет дка деветстотин деветдесет и осем кв.м/, с начин на трайно ползване – **полска култура** , категория на земята при не поливни условия –**трета,** при граници: имот № 061032 , имот № 000135 – полски път ,имот № 061030 , имот №061050, имот №61026, имот № 061025, имот №061047 . Данъчната оценка на описания по-горе недвижим поземлен имот е в размер на 1 175,80лв./хиляда сто седемдесет и пет лева и осемдесет ст./.----------

43. ПОЗЕМЛЕН ИМОТ № 045009 /нула четири пет нула нула девет/, находящ се в землището на **с. Добротич**, с ЕКАТТЕ 21717 /две едно седем едно седем/, общ. Вълчи дол, обл. Варна , в местността **„Фъндаклък "**, целият с площ от **4,999 дка** /четири дка деветстотин деветдесет и девет кв.м/, с начин на трайно ползване – **ПОЛСКА КУЛТУРА** , категория на земята при неполивни условия –**трета,** при граници: имот № 000116 – полски път ,имот № 045008 , имот № 045037 , имот № 045036, имот № 045032 . Данъчната оценка на описания по-горе недвижим поземлен имот е в размер на 771,60лв./ седемстотин седемдесет и един лева и шестдесет ст./.----------

44. ПОЗЕМЛЕН ИМОТ № 014009 /нула едно четири нула нула девет /, находящ се в землището на **с. Добротич**, с ЕКАТТЕ 21717 /две едно седем едно седем/, общ. Вълчи дол, обл. Варна , в местност „ **Даа екенли "**, целият с площ от **3,634 дка**/три дка шестстотин тридесет и четири кв.м/, с начин на трайно ползване – **ПОЛСКА КУЛТУРА** , категория на земята при неполивни условия –**трета,** при граници: имот № 000004– полски път , имот №014008, имот № 014019,имот № 014020, имот № 014010 . Данъчната оценка на описания по-горе недвижим поземлен имот е в размер на 480,80 лв./ четиристотин и осемдесет лева и осемдесет ст./.----------

45. ПОЗЕМЛЕН ИМОТ № 059022 /нула пет девет нула две две/, находящ се в землището на **с. Добротич**, с ЕКАТТЕ 21717 /две едно седем едно седем/, общ. Вълчи дол, обл. Варна , в местността „ **Татар Асан "**, целият с площ от **3,000 дка** /три дка /, с начин на трайно ползване – **ПОЛСКА КУЛТУРА** , категория на земята при не поливни условия –**трета,** при граници: имот № 059021 , имот № 059053 ,имот № 059025 , имот № 059023, имот № 000133 – полски път. Данъчната оценка на описания по-горе недвижим поземлен имот е в размер на 352,80 лв./триста петдесет и два лева и осемдесет ст./.----------

46. ПОЗЕМЛЕН ИМОТ № 061015 /нула шест едно нула едно пет /, находящ се в землището на **с. Добротич**, с ЕКАТТЕ 21717 /две едно седем едно седем/, общ. Вълчи дол, обл. Варна , в местността „ **Чокур тарла "**, целият с площ от **3,999 дка** /три дка деветстотин деветдесет и десет кв.м/, с начин на трайно ползване – **ПОЛСКА КУЛТУРА** , категория на земята при неполивни условия –**трета,** при граници: имот № 061014 ,имот № 061039, имот № 061016, имот № 000138 – полски път. Данъчната оценка на описания по-горе недвижим поземлен имот е в размер на 470,30лв./четиристотин и седемдесет лева и тридесет ст. ----------

47. ПОЗЕМЛЕН ИМОТ № 031027 /нула три едно нула две седем /, находящ се в землището на **с. Добротич**, с ЕКАТТЕ 21717 /две едно седем едно седем/, общ. Вълчи дол, обл. Варна , в местността „ **Старите лозя"**, целият с площ от **4,719 дка**/четири дка седемстотин и деветнадесет кв.м/, с начин на трайно ползване – **ПОЛСКА КУЛТУРА** , категория на земята при неполивни условия –**трета,** при граници: имот № 031026,имот № 031025 , имот № 031024,имот №031028, имот №000100 – полски път . Данъчната оценка на описания по-горе недвижим поземлен имот е в размер на 728,40лв./ седемстотин двадесет и осем лева и четиридесет ст./.----------

48. ПОЗЕМЛЕН ИМОТ № 045008 /нула четири пет нула нула осем/, находящ се в землището на **с. Добротич**, с ЕКАТТЕ 21717 /две едно седем едно седем/, общ. Вълчи дол, обл. Варна , в местността „ **Фъндаклък "**, целият с площ от **3,001 дка** /три дка и един кв.м /, с начин на трайно ползване – **ПОЛСКА КУЛТУРА** , категория на земята при неполивни условия –**трета,** при граници : имот № 000116 – полски път , имот № 045007 , имот № 045037 , имот № 045009. Данъчната оценка на описания по-горе недвижим поземлен имот е в размер на 463,20лв./ четиристотин шестдесет и три лева и двадесет ст./.----------

49. ПОЗЕМЛЕН ИМОТ № 059023 /нула пет девет нула две три /, находящ се в землището на **с. Добротич**, с ЕКАТТЕ 21717 /две едно седем едно седем/, общ. Вълчи дол, обл. Варна , в местността „ **Татар Асан "**, целият с площ от **3,000 дка** /три дка/, с начин на трайно ползване – **ПОЛСКА КУЛТУРА** , категория на земята при неполивни условия –**трета,** при граници: имот № 059022 ,имот № 059025 , имот № 059024, имот № 000133 – полски път. Данъчната оценка на описания по-горе недвижим поземлен имот е в размер на 352,80лв./триста петдесет и два лева и осемдесет ст./.----------

50. ПОЗЕМЛЕН ИМОТ № 061014 /нула шест едно нула едно четири/, находящ се в землището на **с. Добротич**, с ЕКАТТЕ 21717 /две едно седем едно седем/, общ. Вълчи дол, обл. Варна , в местността „ **Чокур тарла "**, целият с площ от **4,002 дка** /четири дка и два кв.м/, с начин на трайно ползване – **ПОЛСКА КУЛТУРА** , категория на земята при неполивни условия –**трета,** при граници: имот № 061013, имот № 061039, имот № 061015 , имот № 000138 –полски път. Върху имота има учредено право на строеж. Данъчната оценка на описания по-горе недвижим поземлен имот е в размер на 470,30лв./ четиристотин и седемдесет лева и тридесет ст./.----------

51. ПОЗЕМЛЕН ИМОТ № 012016 /нула едно две нула едно шест/, находящ се в землището на **с. Добротич**, с ЕКАТТЕ 21717 /две едно седем едно седем/, общ. Вълчи дол, обл. Варна , в местността „ **Даа екенли "**, целият с площ от **4,875 дка** /четири дка и осемстотин седемдесет и пет кв.м/, с начин на трайно ползване – **ПОЛСКА КУЛТУРА** , категория на земята при неполивни условия –**трета,** при граници: имот № 012011 ,имот № 012010 , имот № 012017 , имот № 000003 – полски път, имот № 012015. Данъчната оценка на описания по-горе недвижим поземлен имот е в размер на 645,00 лв./ шестстотин четиридесет и пет лева и нула ст./.----------

52. ПОЗЕМЛЕН ИМОТ № 059012 /нула пет девет нула едно две/, находящ се в землището на **с. Добротич**, с ЕКАТТЕ 21717 /две едно седем едно седем/, общ. Вълчи дол, обл. Варна , в местността „ **Татар Асан "**, целият с площ от **15,359 дка** /петнадесет дка триста петдесет и девет кв.м/, с начин на трайно ползване – **полска култура** , категория на земята при не поливни условия –**трета,** при граници: имот № 000131 – полски път ,имот № 059011 , имот № 059034, имот № 059033, имот № 059013 . Данъчната оценка на описания по-горе недвижим поземлен имот е в размер на 2 032,00лв./две хиляди тридесет и два лева и нула ст./.----------

53. ПОЗЕМЛЕН ИМОТ № 019001 /нула едно девет нула нула едно/, находящ се в землището на **с. Добротич**, с ЕКАТТЕ 21717 /две едно седем едно седем/, общ. Вълчи дол, обл. Варна , в местността **„Мат Мара "**, целият с площ от **10,898 дка** /десет дка осемстотин деветдесет и осем кв.м/, с начин на трайно ползване – **ПОЛСКА КУЛТУРА** , категория на земята при неполивни условия –**трета,** при граници: имот № 000008 – полски път ,имот № 000009 – полски път , имот № 019002 , имот № 019020 . Върху имота има следните ограничения:11/ единадесет/ Електропровод 20кV: На 10 m от двете страни до крайните проводници или на 11 m от оста на електропровода, не могат да се строят сгради и съоръжения и засажда високостеблена растителност.Данъчната оценка на описания по-горе недвижим поземлен имот е в размер на 1 602,00 лв./ хиляда шестстотин и два лева и нула ст./.----------

54. ПОЗЕМЛЕН ИМОТ № 037015 /нула три седем нула едно пет /, находящ се в землището на **с. Добротич**, с ЕКАТТЕ 21717 /две едно седем едно седем/, общ. Вълчи дол, обл. Варна , в местността „ **Енели ардъ "**, целият с площ от **35,999 дка** /тридесет и пет дка деветстотин деветдесет и девет кв.м/, с начин на трайно ползване – **ПОЛСКА КУЛТУРА** , категория на земята при неполивни условия –**трета,** при граници: имот №037014, имот № 000110– полски път , имот № 000093 – полски път, имот № 000033 – полски път. Данъчната оценка на описания по-горе недвижим поземлен имот е в размер на 5 556,40лв./пет хиляди петстотин петдесет и шест лева и четиридесет ст./.----------

55. ПОЗЕМЛЕН ИМОТ № 059062 /нула пет девет нула шест две/, находящ се в землището на **с. Добротич**, с ЕКАТТЕ 21717 /две едно седем едно седем/, общ. Вълчи дол, обл. Варна , в местността „ **Татар Асан "**, целият с площ от **4,369 дка** /четири дка триста шестдесет и девет кв.м/, с начин на трайно ползване – **ПОЛСКА КУЛТУРА** , категория на земята при не поливни условия –**четвърта,** при граници: имот № 059047 , имот № 059063 ,имот № 059050, имот № 000138 – полски път. Имотът е образуван от имот № 059048. Право на преминаване за имот №059063. Данъчната оценка на описания по-горе недвижим поземлен имот е в размер на 507,20 лв./петстотин и седем лева и двадесет ст./.----------

56.ПОЗЕМЛЕН ИМОТ № 059063 /нула пет девет нула шест три/, находящ се в землището на **с. Добротич**, с ЕКАТТЕ 21717 /две едно седем едно седем/, общ. Вълчи дол, обл. Варна , в местността „ **Татар Асан "**, целият с площ от **5,630 дка** /пет дка шестстотин и тридесет кв.м/, с начин на трайно ползване – **ПОЛСКА КУЛТУРА** , категория на земята при не поливни условия –**четвърта,** при граници: имот № 059047 , имот № 059002 ,имот № 059001, имот № 059049, имот № 059050, имот № 059062. Имотът е образуван от имот № 059048. Право на преминаване през имот № 059062. Данъчната оценка на описания по-горе недвижим поземлен имот е в размер на 653,60лв./шестстотин петдесет и три лева и шестдесет ст./.-

57. ПОЗЕМЛЕН ИМОТ № 062024 /нула шест две нула две четири /, находящ се в землището на **с. Добротич**, с ЕКАТТЕ 21717 /две едно седем едно седем/, общ. Вълчи дол, обл. Варна , в местността „ **Чокур тарла "**, целият с площ от **20,699 дка** /двадесет дка шестстотин деветдесет и десет кв.м/, с начин на трайно ползване – **ПОЛСКА КУЛТУРА** , категория на земята при неполивни условия –**трета,** при граници: имот № 062019 ,имот № 062025, имот № 000090 – полски път, имот № 062023 , имот № 062020. Право на преминаване през имот №062023. Върху имота има учредено право на строеж. Данъчната оценка на описания по-горе недвижим поземлен имот е в размер на 2 434,20лв./две хиляди четиристотин тридесет и четири лева и двадесет ст./.----------

58. ПОЗЕМЛЕН ИМОТ № 024004 /нула две четири нула нула четири /, находящ се в землището на **с. Добротич**, с ЕКАТТЕ 21717 /две едно седем едно седем/, общ. Вълчи дол, обл. Варна , в местността „ **Балабана"**, целият с площ от **12,999 дка**/дванадесет дка деветстотин деветдесет и девет кв.м/, с начин на трайно ползване – **ПОЛСКА КУЛТУРА** , категория на земята при неполивни условия –**трета,** при граници: имот № 000027- полски път ,имот № 024003 , имот № 024012 , имот № 024006, имот № 024005, имот № 000032 – полски път. Право на преминаване през имот №024003. Данъчната оценка на описания по-горе недвижим поземлен имот е в размер на 2 197,50 лв./ две хиляди сто деветдесет и седем лева и петдесет ст./.----------

59. ПОЗЕМЛЕН ИМОТ № 045021 /нула четири пет нула две едно/, находящ се в землището на **с. Добротич**, с ЕКАТТЕ 21717 /две едно седем едно седем/, общ. Вълчи дол, обл. Варна , в местността „ **Фъндаклък "**, целият с площ от **18,000 дка** /осемнадесет дка/, с начин на трайно ползване – **ПОЛСКА КУЛТУРА** , категория на земята при неполивни условия –**седма,** при граници: имот № 000116 – полски път , имот № 045020 ,имот № 045022 , имот № 000106 – полски път. Върху имота има учредено право на строеж. Данъчната оценка на описания по-горе недвижим поземлен имот е в размер на 810,00лв./осемстотин и десет лева и нула ст./.----------

60. ПОЗЕМЛЕН ИМОТ № 059055 /нула пет девет нула пет пет /, находящ се в землището на **с. Добротич**, с ЕКАТТЕ 21717 /две едно седем едно седем/, общ. Вълчи дол, обл. Варна , в местността „ **Татар Асан "**, целият с площ от **3,878 дка** /три дка осемстотин седемдесет и осем кв.м/, с начин на трайно ползване – **полска култура** , категория на земята при неполивни условия –**четвърта,** при граници: имот № 059056 ,имот № 059038 , имот № 059054, имот №059041. Имотът е образуван от имот № 059056. Право на преминаване през имот № 059056. Право на преминаване през имот № 059057. Право на преминаване за имот № 059054. Данъчната оценка на описания по-горе недвижим поземлен имот е в размер на 450,20лв./четиристотин и петдесет лева и двадесет ст./.----------

61. ПОЗЕМЛЕН ИМОТ № 029002 /нула две девет нула нула две/, находящ се в землището на **с. Добротич**, с ЕКАТТЕ 21717 /две едно седем едно седем/, общ. Вълчи дол, обл. Варна , в местността „ **Къд юрлу "**, целият с площ от **2,999 дка**/два дка деветстотин деветдесет и девет кв.м/, с начин на трайно ползване – **ПОЛСКА КУЛТУРА** , категория на земята при неполивни условия –**трета,** при граници: имот № 029001, имот № 000092 – полски път, имот № 029003 , имот №029021. Данъчната оценка на описания по-горе недвижим поземлен имот е в размер на 462,90 лв./ четиристотин шестдесет и два лева и деветдесет

ст./.----------

62. ПОЗЕМЛЕН ИМОТ № 062034 /нула шест две нула три четири/, находящ се в землището на **с. Добротич**, с ЕКАТТЕ 21717 /две едно седем едно седем/, общ. Вълчи дол, обл. Варна , в местността „ **Чокур тарла** ", целият с площ от **16,001 дка** /шестнадесет дка и един кв.м/, с начин на трайно ползване – **ПОЛСКА КУЛТУРА** , категория на земята при не поливни условия –**четвърта,** при граници: имот № 062038 ,имот № 062035 , имот № 000090 – полски път, имот № 062033, имот № 062039 , имот № 062037 , имот № 062002. Данъчната оценка на описания по-горе недвижим поземлен имот е в размер на 1 651,30лв./хиляда шестстотин петдесет и един лева и тридесет ст./.----------

63. ПОЗЕМЛЕН ИМОТ № 021002 /нула две едно нула нула две/, находящ се в землището на **с. Добротич**, с ЕКАТТЕ 21717 /две едно седем едно седем/, общ. Вълчи дол, обл. Варна , в местността „ **Йолачан** ", целият с площ от **3,001 дка**/три дка и един кв.м/, с начин на трайно ползване – **ПОЛСКА КУЛТУРА** , категория на земята при неполивни условия –**трета,** при граници: имот № 000079 – полски път ,имот № 021001, имот № 021013 , имот № 021012, имот № 021003 . Върху имота има следните ограничения:11 /единадесет/ Електропровод 20кV. На 10 m от двете страни до крайните проводници или на 11 m от оста на електропровода, не могат да се строят сгради и съоръжения и засажда високостеблена растителност Данъчната оценка на описания по-горе недвижим поземлен имот е в размер на 463,20 лв./ четиристотин шестдесет и три лева и двадесет ст./.----------

64. ПОЗЕМЛЕН ИМОТ № 028012 /нула две осем нула едно две /, находящ се в землището на **с. Добротич**, с ЕКАТТЕ 21717 /две едно седем едно седем/, общ. Вълчи дол, обл. Варна , в местността „ **Къд юрлу** ", целият с площ от **3,998 дка**/три дка деветстотин деветдесет и осем кв.м/, с начин на трайно ползване – **ПОЛСКА КУЛТУРА** , категория на земята при неполивни условия –**трета,** при граници: имот № 028011, имот № 000123– полски път , имот № 028013, имот № 028017. Данъчната оценка на описания по-горе недвижим поземлен имот е в размер на 617,10 лв./ шестстотин и седемнадесет лева и десет ст./.----

65. ПОЗЕМЛЕН ИМОТ № 062021 /нула шест две нула две едно/, находящ се в землището на **с. Добротич**, с ЕКАТТЕ 21717 /две едно седем едно седем/, общ. Вълчи дол, обл. Варна , в местността „ **Чокур тарла** ", целият с площ от **7,710 дка** /седем дка седемстотин и десет кв.м/, с начин на трайно ползване – **ПОЛСКА КУЛТУРА** , категория на земята при не поливни условия –**трета,** при граници: имот № 062020 , имот № 062023 ,имот № 062022, имот № 000134 – полски път. Данъчната оценка на описания по-горе недвижим поземлен имот е в размер на 906,70лв./деветстотин и шест лева и седемдесет ст./.----------

66. ПОЗЕМЛЕН ИМОТ № 010037 /нула едно нула нула три седем /, находящ се в землището на **с. Добротич**, с ЕКАТТЕ 21717 /две едно седем едно седем/, общ. Вълчи дол, обл. Варна , в местността „ ---------- ", целият с площ от **0,616 дка**/нула дка шестстотин и шестнадесет кв.м/, с начин на трайно ползване – **ЗАТРЕВЕНА НИВА** , категория на земята при не поливни условия –**трета,** при граници: имот № 010036 , имот № 000099– полски път ,имот № 000098 – полски път, имот № 031017. Данъчната оценка на описания по-горе недвижим поземлен имот е в размер на 95,10 лв./ деветдесет и пет лева и десет ст./.----------

67. ПОЗЕМЛЕН ИМОТ № 031028 /нула три едно нула две осем/, находящ се в землището на **с. Добротич**, с ЕКАТТЕ 21717 /две едно седем едно седем/, общ. Вълчи дол, обл. Варна , в местността „ **Старите лозя** ", целият с площ от **5,000 дка** /пет дка /, с начин на трайно ползване – **ПОЛСКА КУЛТУРА** , категория на земята при не поливни условия –**трета,** при граници: имот № 031027 , имот № 031024 ,имот № 031023, имот № 031022, имот № 031029, имот № 000100 – полски път. Право на преминаване през имот № 031029. Върху имота има учредено право на строеж. Данъчната оценка на описания по-горе недвижим поземлен имот е в размер на 771,70лв./ седемстотин седемдесет и един лева и седемдесет ст./.----------

68. ПОЗЕМЛЕН ИМОТ № 043031 /нула четири три нула три едно /, находящ се в землището на **с. Добротич**, с ЕКАТТЕ 21717 /две едно седем едно седем/, общ. Вълчи дол, обл. Варна , в местността „ **Салкъма** ", целият с площ от **4,000 дка** /четири дка/, с начин на трайно ползване – **ПОЛСКА КУЛТУРА** , категория на земята при неполивни условия –**трета,** при граници: имот № 043035 ,имот № 043034, имот № 043033, имот № 043009 , имот № 043008, имот № 043020, имот № 000033 – полски път. Имотът е образуван от имот № 043019. Данъчната оценка на описания по-горе недвижим поземлен имот е в размер на 529,20лв./петстотин двадесет девет лева и двадесет ст./.----------

69. ПОЗЕМЛЕН ИМОТ № 056015 /нула пет шест нула едно пет /, находящ се в землището на **с. Добротич**, с ЕКАТТЕ 21717 /две едно седем едно седем/, общ. Вълчи дол, обл. Варна , в местността „ **Татар Асан**", целият с площ от **5,000 дка** /пет дка /, с начин на трайно ползване – **ПОЛСКА КУЛТУРА** , категория на земята при неполивни условия –**седма,** при граници: имот № 056012 ,имот № 056010 , имот № 000130 – полски път , имот № 056006, имот № 056014, имот № 056013. Имотът е образуван от имот № 056005.Право на преминаване през имот № 056014. Право на преминаване през имот № 056013. Право на преминаване през имот № 056010. Върху имота има учредено право на строеж. Данъчната оценка на описания по-горе недвижим поземлен имот е в размер на 225,00лв./двеста двадесет и пет лева и нула ст./.----------

70. ПОЗЕМЛЕН ИМОТ № 039013 /нула три девет нула едно три/, находящ се в землището на **с. Добротич**, с ЕКАТТЕ 21717 /две едно седем едно седем/, общ. Вълчи дол, обл. Варна , в местността „ **Енели ардъ** ", целият с площ от **10,019 дка** /десет дка и деветнадесет кв.м/, с начин на трайно ползване – **ПОЛСКА КУЛТУРА** , категория на земята при неполивни условия –**трета,** при граници: имот № 039012 , имот № 000033 – полски път ,имот № 039004 , имот № 039008 , имот № 039002. Имотът е образуван от имот № 039003. Данъчната оценка на описания по-горе недвижим поземлен имот е в размер на 1 546,40 лв./хиляда петстотин четиридесет и шест лева и четиридесет ст./.----------

71. ПОЗЕМЛЕН ИМОТ № 037005 /нула три седем нула нула пет/, находящ се в землището на

с. Добротич, с ЕКАТТЕ 21717 /две едно седем едно седем/, общ. Вълчи дол, обл. Варна , в местността „ **Енели ардъ** ", целият с площ от **2,761 дка** / два дка седемстотин шестдесет и един кв.м/, с начин на трайно ползване – **ПОЛСКА КУЛТУРА** , категория на земята при неполивни условия –**трета,** при граници: имот № 037004 , имот № 037001 , имот № 037002, имот № 037006, имот № 000033 – полски път. Данъчната оценка на описания по-горе недвижим поземлен имот е в размер на 365,30 лв./триста шестдесет и пет лева и тридесет ст./.----------

72. ПОЗЕМЛЕН ИМОТ № 035006 /нула три пет нула нула шест/, находящ се в землището на **с. Добротич**, с ЕКАТТЕ 21717 /две едно седем едно седем/, общ. Вълчи дол, обл. Варна , в местността „ **Енели ардъ** ", целият с площ от **10,001 дка** /десет дка и един кв.м/, с начин на трайно ползване – **ПОЛСКА КУЛТУРА** , категория на земята при неполивни условия –**трета,** при граници: имот № 035005, имот № 000032 – полски път, имот № 035023 , имот № 035024, имот № 035019 , имот № 035020. Данъчната оценка на описания по-горе недвижим поземлен имот е в размер на 1 690,70лв./хиляда шестстотин и деветдесет лева и седемдесет ст./.----------

73. ПОЗЕМЛЕН ИМОТ № 050027 /нула пет нула нула две седем/, находящ се в землището на **с. Добротич**, с ЕКАТТЕ 21717 /две едно седем едно седем/, общ. Вълчи дол, обл. Варна , в местността „ **Карши** ", целият с площ от **8,000 дка** /осем дка/, с начин на трайно ползване – **ПОЛСКА КУЛТУРА** , категория на земята при не поливни условия –**втора,** при граници: имот № 050028 ,имот № 050012 , имот № 050013, имот № 050026, имот № 000126. Данъчната оценка на описания по-горе недвижим поземлен имот е в размер на 1 411,20лв./хиляда четиристотин и единадесет лева и двадесет ст./.----------

74. ПОЗЕМЛЕН ИМОТ № 057037 /нула пет седем нула три седем/, находящ се в землището на **с. Добротич**, с ЕКАТТЕ 21717 /две едно седем едно седем/, общ. Вълчи дол, обл. Варна , в местността „**Татар Асан** ", целият с площ от **11,900 дка** /единадесет дка и деветстотин кв.м/, с начин на трайно ползване – **ПОЛСКА КУЛТУРА** , категория на земята при неполивни условия –**четвърта,** при граници: имот № 057003 ,имот № 057038, имот № 000131 – полски път , имот № 057036, имот № 057004 . Данъчната оценка на описания по-горе недвижим поземлен имот е в размер на 1 381,60лв./хиляда триста осемдесет и един лева и шестдесет ст./.----------

75. ПОЗЕМЛЕН ИМОТ № 016024 /нула едно шест нула две четири/, находящ се в землището на **с. Добротич**, с ЕКАТТЕ 21717 /две едно седем едно седем/, общ. Вълчи дол, обл. Варна , в местността „ **Даа екенли** ", целият с площ от **5,001 дка** /пет дка и един кв.м/, с начин на трайно ползване – **ПОЛСКА КУЛТУРА** , категория на земята при неполивни условия –**трета,** при граници: имот № 016023, имот № 000030– полски път , имот № 016025 , имот № 016034, имот № 016035 , имот № 016036. Право на преминаване през имот № 016023. Данъчната оценка на описания по-горе недвижим поземлен имот е в размер на 771,90лв./ седемстотин седемдесет и един лева и деветдесет ст./.----------

76. ПОЗЕМЛЕН ИМОТ № 061008 /нула шест едно нула нула осем/, находящ се в землището на **с. Добротич**, с ЕКАТТЕ 21717 /две едно седем едно седем/, общ. Вълчи дол, обл. Варна , в местността „ **Чокур тарла** ", целият с площ от **5,999 дка** /пет дка деветстотин деветдесет и девет кв.м/, с начин на трайно ползване – **ПОЛСКА КУЛТУРА** , категория на земята при не поливни условия –**четвърта,** при граници: имот № 000138 – полски път , имот № 061007 ,имот № 061042, имот № 061009 – полски път. Данъчната оценка на описания по-горе недвижим поземлен имот е в размер на 696,50лв./шестстотин деветдесет и шест лева и петдесет ст./.----------

77. ПОЗЕМЛЕН ИМОТ № 010010 /нула едно нула нула едно нула/, находящ се в землището на **с. Добротич**, с ЕКАТТЕ 21717 /две едно седем едно седем/, общ. Вълчи дол, обл. Варна , в местността „ ---------- ", целият с площ от **3,782 дка** /три дка седемстотин осемдесет и два кв.м/, с начин на трайно ползване – **ЗАТРЕВЕНА НИВА** , категория на земята при не поливни условия –**трета,** при граници: имот № 000094 , имот № 010009 ,имот № 010111, имот № 000032– полски път. Данъчната оценка на описания по-горе недвижим поземлен имот е в размер на 639,30 лв./ шестстотин тридесет и девет лева и тридесет ст./.----------

78. ПОЗЕМЛЕН ИМОТ № 050029 /нула пет нула нула две девет /, находящ се в землището на **с. Добротич**, с ЕКАТТЕ 21717 /две едно седем едно седем/, общ. Вълчи дол, обл. Варна , в местността „ **Карши** ", целият с площ от **7,000 дка** / седем дка/, с начин на трайно ползване – **полска култура** , категория на земята при неполивни условия –**трета,** при граници: имот № 050030 ,имот № 050008, имот № 050009, имот № 050028 , имот № 000126 – полски път. Данъчната оценка на описания по-горе недвижим поземлен имот е в размер на 1 080,40лв./хиляда и осемдесет лева и четиридесет ст./.----------

79. ПОЗЕМЛЕН ИМОТ № 035018 /нула три пет нула едно осем /, находящ се в землището на **с. Добротич**, с ЕКАТТЕ 21717 /две едно седем едно седем/, общ. Вълчи дол, обл. Варна , в местността „ **Енели ардъ**", целият с площ от **5,999 дка** /пет дка деветстотин деветдесет и девет кв.м/, с начин на трайно ползване – **ПОЛСКА КУЛТУРА** , категория на земята при неполивни условия –**трета,** при граници: имот № 035019 ,имот № 035024 , имот № 035008, имот № 035017, имот № 000097 –полски път. Право на преминаване през имот № 035019. Върху имота има учредено право на строеж Данъчната оценка на описания по-горе недвижим поземлен имот е в размер на 925.90лв./ деветстотин двадесет и пет лева и деветдесет ст./.----------

80. ПОЗЕМЛЕН ИМОТ № 019002 /нула едно девет нула нула две/, находящ се в землището на **с. Добротич**, с ЕКАТТЕ 21717 /две едно седем едно седем/, общ. Вълчи дол, обл. Варна , в местността „ **Мат Мара** ", целият с площ от **8,999 дка** /осем дка и деветстотин деветдесет и девет кв.м/, с начин на трайно ползване – **полска култура** , категория на земята при неполивни условия –**трета,** при граници: имот № 019001 , имот № 000009 – полски път ,имот № 019003 , имот № 019020 . Върху имота има следните ограничения:11Електропровод 20кV.От двете страни до крайните проводници или на 11 m от оста на

електропровода, не могат да се строят сгради и съоръжения и засажда високостеблена растителност. Право на преминаване през имот № 019003. Данъчната оценка на описания по-горе недвижим поземлен имот е в размер на 1190.60лв./ хиляда сто и деветдесет лева и шестдесет ст./. ----------

81. ПОЗЕМЛЕН ИМОТ № 015042 /нула едно пет нула четири две/, находящ се в землището на **с. Добротич**, с ЕКАТТЕ 21717 /две едно седем едно седем/, общ. Вълчи дол, обл. Варна , в местността „ **Даа екенли** ", целият с площ от **6,229 дка** /шест дка двеста двадесет и девет кв.м/, с начин на трайно ползване – **ПОЛСКА КУЛТУРА** , категория на земята при неполивни условия –**трета,** при граници: имот № 015043 ,имот № 0015002 , имот № 015041, имот № 000030 – полски път. Право на преминаване през имот № 015043. Данъчната оценка на описания по-горе недвижим поземлен имот е в размер на 732.60лв./ седемстотин тридесет и два лева и петдесет ст./.----------

82. ПОЗЕМЛЕН ИМОТ № 062038 /нула шест две нула три осем/, находящ се в землището на **с. Добротич**, с ЕКАТТЕ 21717 /две едно седем едно седем/, общ. Вълчи дол, обл. Варна , в местността „ **Чокур тарла** ", целият с площ от **10,000 дка** /десет дка/, с начин на трайно ползване – **ПОЛСКА КУЛТУРА** , категория на земята при неполивни условия –**четвърта,** при граници: имот № 062001 ,имот № 000136 – полски път , имот № 062036, имот № 062035, имот № 062034, имот № 062002. Данъчната оценка на описания по-горе недвижим поземлен имот е в размер на 1032.00 лв./хиляда тридесет и два лева и нула ст./.----------

83. ПОЗЕМЛЕН ИМОТ № 014010 /нула едно четири нула едно нула/, находящ се в землището на **с. Добротич**, с ЕКАТТЕ 21717 /две едно седем едно седем/, общ. Вълчи дол, обл. Варна , в местността „ **Даа екенли**", целият с площ от **4,000 дка**/четири дка/, с начин на трайно ползване – **ПОЛСКА КУЛТУРА** , категория на земята при не поливни условия –**трета,** при граници: имот № 000004 – полски път ,имот № 014009 , имот №014020, имот № 014021, имот № 014011 . Право на преминаване през имот № 014008. Право на преминаване през имот № 014012. Данъчната оценка на описания по-горе недвижим поземлен имот е в размер на 529.20 лв./петстотин двадесет и девет лева и двадесет ст./.----------

84. ПОЗЕМЛЕН ИМОТ № 059002 /нула пет девет нула нула две/, находящ се в землището на **с. Добротич**, с ЕКАТТЕ 21717 /две едно седем едно седем/, общ. Вълчи дол, обл. Варна , в местността „**Татар Асан** ", целият с площ от **13,999 дка** /тринадесет дка и деветстотин деветдесет и девет кв.м/, с начин на трайно ползване – **ПОЛСКА КУЛТУРА** , категория на земята при неполивни условия – **четвърта,** при граници: имот № 059001 ,имот № 059063, имот № 059047, имот № 059003, имот № 000131 – полски път. Данъчната оценка на описания по-горе недвижим поземлен имот е в размер на 1625.30 лв./ хиляда шестстотин двадесет и пет лева и тридесет ст./.----------

85. ПОЗЕМЛЕН ИМОТ № 013025 / нула едно три нула две пет/, находящ се в землището на **с. Добротич**, с ЕКАТТЕ 21717 /две едно седем едно седем/, общ. Вълчи дол, обл. Варна , в местността „ **Даа екенли** ", целият с площ от **3,209 дка** /три дка двеста и девет кв.м/, с начин на трайно ползване – **ПОЛСКА КУЛТУРА** , категория на земята при неполивни условия –**трета,** при граници: имот № 013004, имот № 013026 , имот № 000004 – полски път , имот № 013024, имот № 013005. Данъчната оценка на описания по-горе недвижим поземлен имот е в размер на 424.60 лв./четиристотин двадесет и четири лева и шестдесет ст./.----------

86. ПОЗЕМЛЕН ИМОТ № 057033 /нула пет седем нула три три/, находящ се в землището на **с. Добротич**, с ЕКАТТЕ 21717 /две едно седем едно седем/, общ. Вълчи дол, обл. Варна , в местността „ **Татар Асан** ", целият с площ от **10,379 дка** /десет дка триста седемдесет и девет кв.м/, с начин на трайно ползване – **ПОЛСКА КУЛТУРА** , категория на земята при не поливни условия –**четвърта,** при граници: имот № 057005 , имот № 057034 ,имот № 000131 – полски път, имот № 057048 . Право на преминаване през имот № 057034. Върху имота има учредено право на строеж. Данъчната оценка на описания по-горе недвижим поземлен имот е в размер на 1205.00лв./хиляда двеста и пет лева и нула ст./.----------

87. ПОЗЕМЛЕН ИМОТ № 015041 /нула едно пет нула четири едно /, находящ се в землището на **с. Добротич**, с ЕКАТТЕ 21717 /две едно седем едно седем/, общ. Вълчи дол, обл. Варна , в местността „ **Даа екенли** ", целият с площ от **5,998 дка** /пет дка деветстотин деветдесет и осем кв.м/, с начин на трайно ползване – **ПОЛСКА КУЛТУРА** , категория на земята при не поливни условия –**трета,** при граници: имот № 015042, имот № 015002 ,имот № 015040, имот № 000030 – полски път. Данъчната оценка на описания по-горе недвижим поземлен имот е в размер на 705.40лв./ седемстотин и пет лева и четиридесет ст./.----------

88. ПОЗЕМЛЕН ИМОТ № 037009 /нула три седем нула нула девет /, находящ се в землището на **с. Добротич**, с ЕКАТТЕ 21717 /две едно седем едно седем/, общ. Вълчи дол, обл. Варна , в местността „ **Енели ардъ**", целият с площ от **13,981 дка** /тринадесет дка деветстотин осемдесет и един кв.м/, с начин на трайно ползване – **ПОЛСКА КУЛТУРА** , категория на земята при неполивни условия –**трета,** при граници: имот № 037008 ,имот № 000110 – полски път, имот № 037010, имот № 000033 – полски път. Данъчната оценка на описания по-горе недвижим поземлен имот е в размер на 2158.00лв./две хиляди сто петдесет и осем лева и нула ст./.----------

89. ПОЗЕМЛЕН ИМОТ № 014011 /нула едно четири нула едно едно /, находящ се в землището на **с. Добротич**, с ЕКАТТЕ 21717 /две едно седем едно седем/, общ. Вълчи дол, обл. Варна , в местността „ **Даа екенли** ", целият с площ от **3,000 дка** /три дка /, с начин на трайно ползване – **ПОЛСКА КУЛТУРА** , категория на земята при не поливни условия –**трета,** при граници: имот № 000004 – полски път, имот № 014010 ,имот № 014021, имот № 014012. Данъчната оценка на описания по-горе недвижим поземлен имот е в размер на 396.90 лв./триста деветдесет и шест лева и деветдесет ст./.----------

90. ПОЗЕМЛЕН ИМОТ № 015014 /нула едно пет нула едно четири /, находящ се в землището на **с. Добротич**, с ЕКАТТЕ 21717 /две едно седем едно седем/, общ. Вълчи дол, обл. Варна , в местността

„ **Даа екенли**", целият с площ от **4,482 дка** /четири дка четиристотин осемдесет и два кв.м/, с начин на трайно ползване – **ПОЛСКА КУЛТУРА** , категория на земята при неполивни условия –**трета,** при граници: имот № 015013 ,имот № 000005 – полски път , имот № 015015, имот № 015031, имот № 015032.

Данъчната оценка на описания по-горе недвижим поземлен имот е в размер на 593.00лв./ петстотин деветдесет и три лева и нула ст./.----------

91. ПОЗЕМЛЕН ИМОТ № 045007 /нула четири пет нула нула седем/, находящ се в землището на **с. Добротич**, с ЕКАТТЕ 21717 /две едно седем едно седем/, общ. Вълчи дол, обл. Варна , в местността „ **Фъндаклък** ", целият с площ от **2,999 дка** /два дка и деветстотин деветдесет и девет кв.м/, с начин на трайно ползване – **ПОЛСКА КУЛТУРА** , категория на земята при неполивни условия –**трета,** при граници: имот № 000116 – полски път , имот № 045006 ,имот № 045038 , имот № 045037, имот № 045008 . Данъчната оценка на описания по-горе недвижим поземлен имот е в размер на 462.90лв./четиристотин шестдесет и два лева и деветдесет ст./.----------

92. ПОЗЕМЛЕН ИМОТ № 059031 /нула пет девет нула три едно/, находящ се в землището на **с. Добротич**, с ЕКАТТЕ 21717 /две едно седем едно седем/, общ. Вълчи дол, обл. Варна , в местността „**Татар Асан**", целият с площ от **6,844 дка** шест дка осемстотин четиридесет и четири кв.м/, с начин на трайно ползване – **ПОЛСКА КУЛТУРА** , категория на земята при неполивни условия –**трета,** при граници: имот № 059014 ,имот № 059032 , имот № 000138 – полски път, имот № 059030. Данъчната оценка на описания по-горе недвижим поземлен имот е в размер на 804.90 лв. /осемстотин и четири лева и деветдесет ст./.----------

93. ПОЗЕМЛЕН ИМОТ № 016025 /нула едно шест нула две пет/, находящ се в землището на **с. Добротич**, с ЕКАТТЕ 21717 /две едно седем едно седем/, общ. Вълчи дол, обл. Варна , в местността „ **Даа екенли** ", целият с площ от **4,659 дка** /четири дка шестстотин петдесет и девет кв. м/, с начин на трайно ползване – **ПОЛСКА КУЛТУРА** , категория на земята при неполивни условия –**трета,** при граници: имот № 016024 ,имот № 000030 – полски път , имот № 016026, имот № 016033, имот № 016034,. Данъчната оценка на описания по-горе недвижим поземлен имот е в размер на 719.10лв./ седемстотин и деветнадесет лева и десет ст./.----------

94. ПОЗЕМЛЕН ИМОТ № 024012 /нула две четири нула едно две/, находящ се в землището на **с. Добротич**, с ЕКАТТЕ 21717 /две едно седем едно седем/, общ. Вълчи дол, обл. Варна , в местността „ **Балабана**", целият с площ от **3,380 дка**/три дка триста и осемдесет кв.м/, с начин на трайно ползване – **ПОЛСКА КУЛТУРА** , категория на земята при не поливни условия –**трета,** при граници: имот № 024004 ,имот № 024003 , имот № 024007, имот № 000034 – полски път, имот № 024006. Данъчната оценка на описания по-горе недвижим поземлен имот е в размер на 521.70 лв./ петстотин двадесет и един лева и седемдесет ст./.----------

95. ПОЗЕМЛЕН ИМОТ № 061016 /нула шест едно нула едно шест/, находящ се в землището на **с. Добротич**, с ЕКАТТЕ 21717 /две едно седем едно седем/, общ. Вълчи дол, обл. Варна , в местността „**Чокур тарла** ", целият с площ от **3,001 дка** /три дка и един кв.м/, с начин на трайно ползване – **ПОЛСКА КУЛТУРА** , категория на земята при неполивни условия –**трета,** при граници: имот № 061015 ,имот № 061039, имот № 061038, имот № 061017, имот № 000138 – полски път .Данъчната оценка на описания по-горе недвижим поземлен имот е в размер на 352.90лв./триста петдесет и два лева и деветдесет ст./.----------

96. ПОЗЕМЛЕН ИМОТ № 027006/ нула две седем нула нула шест/, находящ се в землището на **с. Добротич**, с ЕКАТТЕ 21717 /две едно седем едно седем/, общ. Вълчи дол, обл. Варна , в местността „ **Къд юрлу** ", целият с площ от **5,999 дка**/пет дка деветстотин деветдесет и девет кв.м/, с начин на трайно ползване – **ПОЛСКА КУЛТУРА** , категория на земята при неполивни условия –**трета,** при граници: имот № 027005, имот № 027018 , имот № 027007, имот № 000091 – полски път. Данъчната оценка на описания по-горе недвижим поземлен имот е в размер на 925.90 лв./ деветстотин двадесет и пет лева и деветдесет ст./.----------

97. ПОЗЕМЛЕН ИМОТ № 021081 /нула две едно нула осем едно /, находящ се в землището на **с. Калоян**, с ЕКАТТЕ 35506 /три пет пет нула шест/, общ. Вълчи дол, обл. Варна , в местността „ **Сазлъка**", целият с площ от **11,464 дка** /единадесет декара четиристотин шестдесет и четири кв. м /, с начин на трайно ползване – **НИВА** , категория на земята при не поливни условия –**трета,** при граници: имот № 021052 – полски път, имот № 021078 ,имот № 021077, имот № 021015 , имот № 021087 , имот № 021082. Данъчната оценка на описания по-горе недвижим поземлен имот е в размер на 1769,50 лв./ хиляда седемстотин шестдесет и девет лева и петдесет ст./.----------

98. ПОЗЕМЛЕН ИМОТ № 002014 /нула нула две нула едно четири /, находящ се в землището на **с. Калоян**, с ЕКАТТЕ 35506 /три пет пет нула шест/, общ. Вълчи дол, обл. Варна , в местността „ **Бостанлък** ", целият с площ от **7,748 дка**/седем дка седемстотин четиридесет и осем кв. м /, с начин на трайно ползване – **НИВА** , категория на земята при не поливни условия –**трета** /1,250 / **втора** /6,498/, при граници: имот № 002027, имот № 002012 ,имот № 000027- полски път, имот № 002077 , имот № 02078. Имотът е образуван от имот № 002013. Право на преминаване за имот № 002027. Данъчната оценка на описания по-горе недвижим поземлен имот е в размер на 892,80 лв./ осемстотин деветдесет и два лева и осемдесет ст./.----------

99. ПОЗЕМЛЕН ИМОТ № 017044 /нула едно седем нула четири четири /, находящ се в землището на **с. Калоян**, с ЕКАТТЕ 35506 /три, пет, пет, нула, шест/, общ. Вълчи дол, обл. Варна , в местността „ **Гьолджа алан** ", целият с площ от **4,999 дка**/четири дка деветстотин деветдесет и девет кв. м /, с начин на трайно ползване – **НИВА** , категория на земята при не поливни условия –**трета,** при граници: имот № 017043, имот № 000036 – полски път ,имот № 017045, имот № 017042.Данъчната оценка на

описания по-горе недвижим поземлен имот е в размер на 661,40 лв./ шестстотин шестдесет и един лева и четиридесет ст./.----------

100. ПОЗЕМЛЕН ИМОТ № 034030 /нула три четири нула три нула /, находящ се в землището на **с. Есеница**, с ЕКАТТЕ 27629 /две седем шест две девет/, общ. Вълчи дол, обл. Варна , в местността „ **Каваците** ", целият с площ от **5,000 дка/**пет дка /, с начин на трайно ползване –**НИВА** , категория на земята при не поливни условия –**трета,** при граници: имот № 034028, имот № 000105 – водно течение ,имот № 034031, имот № 046052 – полски път. Данъчната оценка на описания по-горе недвижим поземлен имот е в размер на 588,00 лв./ петстотин осемдесет и осем лева /.----------

101. ПОЗЕМЛЕН ИМОТ № 041002 /нула четири едно нула нула две /, находящ се в землището на **с.Есеница**, с ЕКАТТЕ 27629 /две седем шест две девет/, общ. Вълчи дол, обл. Варна , в местността „ **Сулджа – водоемите** ", целият с площ от **3,887 дка/**три дка осемстотин осемдесет и седем кв.м/, с начин на трайно ползване – **НИВА** , категория на земята при неполивни условия – **трета,** при граници: имот № 046039 – полски път ,имот № 041001, имот № 041004, имот № 041003. Данъчната оценка на описания по-горе недвижим поземлен имот е в размер на 542,80 лв./петстотин четиридесет и два лева и осемдесет ст./.--

102. ПОЗЕМЛЕН ИМОТ № 031031/нула три едно нула три едно/, находящ се в землището на **с.Есеница**, с ЕКАТТЕ 27629/две седем шест две девет/, общ. Вълчи дол, обл. Варна , в местността „ **Бостаните**", целият с площ от **4,400 дка** /четири дка и четиристотин кв.м/, с начин на трайно ползване – нива , категория на земята при неполивни условия –**трета,** при граници: имот № 046061 – полски път ,имот № 031001 , имот № 031028, имот № 031030. Данъчната оценка на описания по-горе недвижим поземлен имот е в размер на 582,10 лв./ петстотин осемдесет и два лева и десет ст./.----------

103. ПОЗЕМЛЕН ИМОТ № 024019 /нула две четири нула едно девет/, находящ се в землището на **с.Есеница**, с ЕКАТТЕ 27629 /две седем шест две девет/, общ. Вълчи дол, обл. Варна , в местността „ **Челиклия** ", целият с площ от **9,601 дка** /девет дка и шестстотин и един кв.м/, с начин на трайно ползване – **НИВА** , категория на земята при неполивни условия –**трета,** при граници: имот № 046028 – полски път , имот № 024020 ,имот № 024006 , имот № 024044, имот № 024018 . Върху имота има следните ограничения:11Електропровод 20кV.От двете страни до крайните проводници или на 11 m от оста на електропровода, не могат да се строят сгради и съоръжения и засажда високостеблена растителност. Данъчната оценка на описания по-горе недвижим поземлен имот е в размер на 1481,90 лв./хиляда четиристотин осемдесет и един лева и деветдесет ст./.----------

104. ПОЗЕМЛЕН ИМОТ № 014011 /нула едно четири нула едно едно/, находящ се в землището на **с.Есеница**, с ЕКАТТЕ 27629/две седем шест две девет/, общ. Вълчи дол, обл. Варна , в местността „ **Геровски път**", целият с площ от **6,399 дка/**шест дка триста деветдесет и девет кв.м/, с начин на трайно ползване – **НИВА** , категория на земята при неполивни условия –**трета,** при граници: имот № 014012 ,имот № 014006 , имот № 014007, имот № 015122, имот № 046005 – полски път. Данъчната оценка на описания по-горе недвижим поземлен имот е в размер на 846,60 лв./осемстотин четиридесет и шест лева и шестдесет ст./.----------

105. ПОЗЕМЛЕН ИМОТ № 038013 /нула три осем нула едно три/, находящ се в землището на **с.Есеница**, с ЕКАТТЕ 27629 /две седем шест две девет/, общ. Вълчи дол, обл. Варна , в местност „ **Сърта** ", целият с площ от **14,499 дка** /четиринадесет дка четиристотин деветдесет и девет кв. м/, с начин на трайно ползване – **НИВА** , категория на земята при неполивни условия –**трета,** при граници: имот № 038002 ,имот № 046042 – полски път , имот № 038003, имот № 038010, имот № 038012. Данъчната оценка на описания по-горе недвижим поземлен имот е в размер на 2024,80 лв./две хиляди двадесет и четири лева и осемдесет ст./.----------

106. ПОЗЕМЛЕН ИМОТ № 042016 /нула четири две нула едно шест/, находящ се в землището на **с. Есеница**, с ЕКАТТЕ 27629 /две седем шест две девет/ ,общ. Вълчи дол, обл. Варна , в местност **„Сулджа - водоемите "**, целият с площ от **14,002 дка** /четиринадесет дка и два кв.м/, с начин на трайно ползване – **НИВА** , категория на земята при неполивни условия –**трета/8,938/ втора /5,064/,** при граници: имот № 046033 – полски път ,имот № 042017 , имот № 042005, имот № 042006, имот № 042015, имот № 042024. Данъчната оценка на описания по-горе недвижим поземлен имот е в размер на 2272,90 лв./ две хиляди двеста седемдесет и два лева и деветдесет ст./.----------

107. ПОЗЕМЛЕН ИМОТ № 044005 /нула четири четири нула нула пет/, находящ се в землището на **с.Есеница**,с ЕКАТТЕ 27629 /две седем шест две девет, общ. Вълчи дол, обл. Варна , в местност „ **Сулджа - водоемите** ", целият с площ от **17,502 дка/**седемнадесет дка петстотин и два кв.м/, с начин на трайно ползване – **НИВА** , категория на земята при неполивни условия –**трета /14,645/ втора /2,857/,** при граници: имот № 044004, имот № 046036 – полски път , имот № 044029, имот № 044031,имот № 044011, имот № 044022. Данъчната оценка на описания по-горе недвижим поземлен имот е в размер на 2501,20 лв./ две хиляди и петстотин лева и двадесет ст./.----------

Общата данъчна оценка на имотите, описани в пункт I от настоящия договор е в размер на 116 770.20 лв. / сто и шестнадесет хиляди седемстотин и седемдесет лева и двадесет ст. /.----------

II. ДАРИТЕЛКАТА **КАТИНА ДОБРОМИРОВА ЙОРДАНОВА** си запазва **безвъзмездно право на ползване** върху описаните в пункт I. недвижими имоти до като е жива.----------

III.НАДАРЕНАТА **СИМОН СВЕТОЗАР БОНЕВА, чрез своята майка и законен представител КАТИНА ДОБРОМИРОВА ЙОРДАНОВА** заяви, че е съгласна и приема с благодарност така направеното дарение на недвижимите имот подробно описани в пункт I от настоящия договор и при условията посочени в него.----------

След като се убедих, в правоспособността и дееспособността на страните, че ДАРИТЕЛКАТА е собственик на даряваните недвижими имоти , и че същите нямат не погасени публични, държавни и

общински задължения, няма наложена обезпечителна мярка по Закона за отнемане в полза на държавата, на имущество придобито от престъпна дейност, че са спазени особените изисквания на закона, и след като страните ми заявиха, че нямат други документи от значение за тази продажба, освен представените и подробно описани по-долу, приех представеният от страните проект за Нотариален акт. След като изясних волята на страните и фактическото положение, запознах ги ясно и недвусмислено с правните последици на договора, който сключват, актът се прочете на страните, и след одобрението му, се подписа от страните и от мен Нотариуса.----------

При съставянето на акта бяха представени следните документи: 1. Молба; **2.** Декларации по чл. 25, ал. 7 от ЗННД и по чл. 264, ал. 1 от ДОПК; **3.** Удостоверения за данъчни оценки с изх. №1854,1901, 1823, 1843, 1837, 1819, 1887, 1863, 1861, 1815, 1814, 1799, 1811, 1813, 1803, 1809, 1826, 1829, 1832, 1885, 1866, 1834 , 1833, 1831, 1830, 1825, 1805, 1806, 1818, 1804, 1822, 1810, 1806, 1798, 1862, 1854, 1902, 1840, 1841, 1842, 1898, 1900, 1897, 1899, 1896, 1895, 1894, 1893, 1892, 1891, 1889, 1888 , 1884, 1890, 1886, 1883, 1882, 1881, 1880, 1879, 1870, 1871, 1872, 1869, 1867, 1864, 1858, 1860, 1859, 1857, 1856, 1855, 1853, 1851, 1850, 1849, 1844, 845, 1848, 1847, 1839, 1838, 1836, 1835, 1827, 1828, 1824, 1816, 1821, 1808, 1801, 1817, 1820, 1807, 1812, 1800, 1865, №1755 ,№ 1761, № 1758, № 1757, № 1759, № 1753 , № 1754 ,№ 1756 , № 1760 , № 171762 , № 1763 от 04.07.2011г. издадени от отдел "МДТ" на Община Вълчи дол; **4.** Скици с № К02467, № К02491 , № К02505 , № К02536, № К02459,№ К02462, № К02485, № К02502 , № К 02509, № К02511, № К02526, № К02524, № К02503, № К02478, № К02531, № К02508, № К02523 , № К02472, № К02473, № К02520 , № К02492, № К02468 , № К02529, № К02514 , № К02482, № К02495 , № К02494, № К02512, № К02450, № К02528, № К02510, № К02504 , № К02469, № К02500, № К02493 , № К02449 , № К02488 , № К02484 , № К02532 № К02517 , № К02455 , № К02537, № К02499, № К02452, № К02521,№ К02534 , № К02479, № К02498, № К02522 , № К02533, № К02448, № К02519, № К02463, № К02489, № К02542 , № К02543 , № К02539, № К02470, № К02501, № К02527, № К02477 , № К02540 , № К02466, № К02476 , № К02538 , № К02447, № К02480 , № К02496 , № К02513, № К02490, № К02486, № К02481, № К02506, № К02516, № К02460 , № К02530, № К02446 , № К02507 ,№ К02483, № К02464, № К02458, № К02541, № К02453, № К02518, № К02451, № К02515 , № К02457 , № К02487 , № К02454, № К02456 ,№ К02497 , № К02525 , № К02461, № К02471, № К02535, № К02474 , № К01231, № К01232, № К01230, № К01385, № К01389, № К01386, № К01387, № К01388, № К01382, № К01383 , № К01384 издадена на 29.06.2011г.; **5.**Нотариален акт за продажба № 39 от 26.05.2000г., том II, рег. 1411, дело 298 ; Нотариален акт за продажба № 1 от 07.11.2000г., том IV, рег. 2984, дело 734 ; Нотариален акт за продажба № 2 от 07.11.2000г., том IV, рег. 2985, дело 735 ; Нотариален акт за продажба № 2 от 10.10.2001г., том IV, рег. 2626, дело 700 ; Нотариален акт за продажба № 44 от 17.10.2001г., том IV, рег. 2730, дело 747; Нотариален акт за продажба № 190 от 24.04.2002г., том I, рег. 768, дело 246; Нотариален акт за продажба № 10 от 15.05.2002г., том II, рег. 861, дело 269; Нотариален акт за продажба № 99 от 03.07.2002г., том II, рег.1200, дело 375; Нотариален акт за продажба № 198 от 11.09.2002г., том II, рег. 1617, дело 485; Нотариален акт за продажба № 32 от 27.09.2002г., том III, рег. 1722, дело 523; Нотариален акт за продажба № 154 от 06.11.2002г., том III, рег. 2002, дело 661; Нотариален акт за продажба № 34 от 16.12.2002г., том IV, рег. 2349, дело 792; Нотариален акт за продажба № 50 от 19.02.2003г., том I, рег. 265, дело 63; Нотариален акт за продажба № 124 от 19.03.2003г., том I, рег. 480, дело 141; Нотариален акт за продажба № 125 от 19.03.2003г., том I, рег. 481, дело 142; Нотариален акт за продажба № 24 от 23.04.2003г., том II, рег. 816, дело 254; Нотариален акт за продажба № 106 от 05.11.2003г., том IV, рег. 2435, дело 804; Нотариален акт за продажба № 163 от 09.06.2004г., том II, рег. 1329, дело 422; Нотариален акт за продажба № 83 от 07.07.2004г., том II, рег. 1628, дело 550; Нотариален акт за продажба № 36 от 24.02.2005г., том II, рег. 661, дело 244; Нотариален акт за продажба № 113 от 29.09.2005г., том X, рег. 3317, дело 1967; Нотариален акт за продажба № 163 от 01.12.2005г., том XII, рег. 4147, дело 2439; Нотариален акт за продажба № 114 от 19.01.2006г., том I, рег. 221, дело 114; Нотариален акт за продажба

№ 141 от 02.03.2006г., том II, рег. 855, дело 355; Нотариален акт за продажба № 38 от 15.03.2006г., том III, рег. 999, дело 453; Нотариален акт за продажба № 6 от 27.04.2006г., том V , рег. 1718, дело 834; Нотариален акт за продажба № 140 от 05.10.2006г., том X III, рег. 4624, дело 2617; Нотариален акт за дарение № 199 от 14.12.2006г., том XVII, рег. 5271, дело 3503; Нотариален акт за продажба № 200 от 07.05.2007г., том V, рег. 1606, дело 1046; Нотариален акт за продажба № 15 от 13.06.2007г., том VI, рег. 1991, дело 757, вписване в Служба по вписванията РАЙОНЕН СЪД ДЕВНЯ , Вх. рег.№ 2134, от 15.06.2007г., Акт № 183, том VII, дело 1443 от 2007г.; Нотариален акт за продажба № 187 от 17.10.2007г., том IX, рег. 3372, дело 1362, вписване в Служба по вписванията РАЙОНЕН СЪД ДЕВНЯ , Вх. рег.№ 3730, от 18.10.2007г., Акт № 100, том XIII, дело 2629 от 2007г.; Нотариален акт за продажба № 188 от 17.10.2007г., том IX, рег. 3373, дело 1363, вписване в Служба по вписванията РАЙОНЕН СЪД ДЕВНЯ , Вх. рег.№ 3734, от 18.10.2007г., Акт № 103, том XIII, дело 2632 от 2007г.; Нотариален акт за продажба № 95 от 19.12.2007г., том XII, рег. 4252, дело 1681, вписване в Служба по вписванията РАЙОНЕН СЪД ДЕВНЯ , Вх. рег.№ 19, от 14.01.2008г., Акт № 6, том I, дело 6 от 2008г.; Нотариален акт за продажба № 133 от 02.04.2008г., том III, рег. 1049, дело 46, вписване в Служба по вписванията РАЙОНЕН СЪД ДЕВНЯ , Вх. рег.№ 1041, от 03.04.2008г., Акт № 82 дело 717 от 2008г.; Нотариален акт за продажба № 129 от 02.04.2008г., том III, рег. 1035, дело 342, вписване в Служба по вписванията РАЙОНЕН СЪД ДЕВНЯ , Вх. рег.№ 1031, от 03.04.2008г., Акт № 73, том IV, дело 708 от 2008г.; Нотариален акт за продажба № 116 от 16.07.2008г., том VI, рег. 2636, дело 792, вписване в Служба по вписванията РАЙОНЕН СЪД ДЕВНЯ , Вх. рег.№ 2205, от 17.07.2008г., Акт № 68, том VIII, дело 1563 от 2008г.; Нотариален акт за продажба № 130 от 27.08.2008г., том VII, рег. 3274, дело 976 , вписване в Служба по вписванията РАЙОНЕН СЪД ДЕВНЯ , Вх. рег.№ 2635, от 28.08.2008г., Акт № 166, том IX, дело 1886 от 2008г.; Нотариален акт за продажба № 169

от 08.10.2008г., том VIII, рег. 3991, дело 1147вписване в Служба по вписванията РАЙОНЕН СЪД ДЕВНЯ , Вх. рег.№ 3222, от 09.10.2008г., Акт № 179, том XI, дело 2323 от 2008г.; Нотариален акт за продажба № 49 от 22.10.2008г., том IX, рег. 4236, дело 1208 , вписване в Служба по вписванията РАЙОНЕН СЪД ДЕВНЯ , Вх. рег.№ 3423, от 24.10.2008г., Акт № 134, том XII, дело 2481 от 2008г.; Нотариален акт за продажба № 190 от 27.04.2009г., том III, рег. 1535, дело 297 , вписване в Служба по вписванията РАЙОНЕН СЪД ДЕВНЯ , Вх. рег.№ 1341, от 28.04.2009г., Акт № 178, том 4, дело 509 от 2008г.; Нотариален акт за продажба № 81 от 09.09.2009г., том VI, рег. 3020, дело 713 , вписване в Служба по вписванията РАЙОНЕН СЪД ДЕВНЯ , Вх. рег.№ 2610, от 10.09.2009г., Акт № 98, том 9, дело 1244 от 2009г.; Нотариален акт за продажба № 121 от 16.09.2009г., том VI, рег. 3099, дело 742 , вписване в Служба по вписванията РАЙОНЕН СЪД ДЕВНЯ , Вх. рег.№ 2686, от 17.09.2009г., Акт № 151, том 9, дело 1295 от 2009г.; Нотариален акт за замяна № 122 от 16.09.2009г., том VI, рег. 3100, дело 743 , вписване в Служба по вписванията РАЙОНЕН СЪД ДЕВНЯ , Вх. рег.№ 2691, от 18.09.2009г., Акт № 153, том 9, дело 1298 от 2009г.; Нотариален акт за продажба № 136 от 23.09.2009г., том VI, рег. 3151, дело 754 , вписване в Служба по вписванията РАЙОНЕН СЪД ДЕВНЯ , Вх. рег.№ 2743, от 25.09.2009г., Акт № 193, том 9, дело 1337 от 2009г.; Нотариален акт за продажба № 82 от 23.09.2009г., том VI, рег. 5090, дело 520 , вписване в Служба по вписванията РАЙОНЕН СЪД ДЕВНЯ , Вх. рег.№ 2719, от 23.09.2009г., Акт № 172, том 9, дело 1316 от 2009г.; Нотариален акт за продажба № 135 от 23.09.2009г., том VI, рег. 3150, дело 753 , вписване в Служба по вписванията РАЙОНЕН СЪД ДЕВНЯ , Вх. рег.№ 2723, от 23.09.2009г., Акт № 176, том 9, дело 1320 от 2009г.; Нотариален акт за замяна № 109 от 29.09.2009г., том IV, рег. 5251, дело 544 , вписване в Служба по вписванията РАЙОНЕН СЪД ДЕВНЯ , Вх. рег.№ 2759, от 29.09.2009г., Акт № 1, том 10, дело 1345 от 2009г.; Нотариален акт за продажба № 55 от 28.10.2009г., том VII, рег. 3409, дело 851 , вписване в Служба по вписванията РАЙОНЕН СЪД ДЕВНЯ , Вх. рег.№ 3104, от 29.10.2009г., Акт № 17, том 11, дело 1530 от 2009г.; Нотариален акт за замяна № 17 от 04.11.2009г., том V, рег. 5919, дело 639 , вписване в Служба по вписванията РАЙОНЕН СЪД ДЕВНЯ , Вх. рег.№ 3230, от 05.11.2009г., Акт № 116, том 11, дело 1582 от 2009г.; Нотариален акт за продажба № 20 от 04.11.2009г., том V, рег. 5923, дело 642 , вписване в Служба по вписванията РАЙОНЕН СЪД ДЕВНЯ , Вх. рег.№ 3410, от 18.11.2009г., Акт № 60, том 12, дело 1709 от 2009г.; Нотариален акт за продажба № 182 от 17.06.2010г., том 2, рег. 2396, дело 304 , вписване в Служба по вписванията РАЙОНЕН СЪД ДЕВНЯ , Вх. рег.№1694, от 21.06.2010г., Акт № 70, том 6, дело 970 ; Нотариален акт за продажба № 84 от 09.07.2010г., том 3, рег. 2875, дело 396 , вписване в Служба по вписванията РАЙОНЕН СЪД ДЕВНЯ , Вх. рег.№1995, от 12.07.2010г., Акт № 77, том 7, дело 1124 ; Нотариален акт за продажба № 85 от 09.07.2010г., том 3, рег. 2876, дело 397 , вписване в Служба по вписванията РАЙОНЕН СЪД ДЕВНЯ , Вх. рег.№1998, от 12.07.2010г., Акт № 80, том 7 ; Нотариален акт за продажба № 108 от 21.07.2010г., том 3, рег. 3003, дело 420 , вписване в Служба по вписванията РАЙОНЕН СЪД ДЕВНЯ , Вх. рег.№2101, от 21.07.2010г., Акт № 141, том 7 ; Нотариален акт за продажба № 149 от 30.07.2010г., том 3, рег. 3197, дело 451 , вписване в Служба по вписванията РАЙОНЕН СЪД ДЕВНЯ , Вх. рег.№ 2189, от 03.08.2010г., Акт № 197, том 7 , дело 1239 ; Нотариален акт за продажба № 144 от 15.11.2002г., том III, рег. 2056, дело 648. Нотариален акт за продажба № 107 от 23.11.2005г., том XII, рег. 4026, дело 2381. Нотариален акт за продажба № 172 от 02.06.2005г., том V, рег. 1855, дело 1001; Нотариален акт за продажба № 64 от 09.12.2004г., томIX,рег.3050,дело1701. Нотариален акт за продажба № 45 от 09.10.2007г., том IX, рег. 3213, дело 1283 , вписване в Служба по вписванията РАЙОНЕН СЪД ДЕВНЯ , Вх. рег.№ 3556, от 09.10.2007г., Акт № 200, том XII , дело 2525 от 2007г.; Нотариален акт за продажба № 105 от 12.10.2007г., том IX, рег. 3299, дело 1331,вписване в Служба по вписванията РАЙОНЕН СЪД ДЕВНЯ , Вх. рег.№ 3623, от 12.10.2007г., Акт № 55, том XIII , дело 2583 от 2007г.; 6.Акт за раждане. 7.Квитанция за внесена такса вписване.----------

ДАРИТЕЛ: Катина Добромирова Йорданова

НАДАРЕН Катина Добромирова Йорданова

/законен представител/

НОТАРИУС:

НОТАРИУС № 485 * Велин Маджоров * Район на действие Р.С. ДЕВНЯ * РЕПУБЛИКА БЪЛГАРИЯ *

РЕПУБЛИКА БЪЛГАРИЯ
Министерство на околната среда и водите
БАСЕЙНОВА ДИРЕКЦИЯ „ЧЕРНОМОРСКИ РАЙОН"

изх. № ДИ –23 / А1/ 12 -05- 2023

вх.№ДИ-23/09.05.2023г

ДО
Г-ЖА ЦВЕТОМИРА ХРИСТОВА
ДИРЕКТОР НА БАСЕЙНОВА ДИРЕКЦИЯ „ДУНАВСКИ РАЙОН“
ГР. ПЛЕВЕН, ПК 5800
УЛ. „ЧАТАЛДЖА“ №60

КОПИЕ ДО
ГОСПОЖА СЕВДАЛИНА ЙОНЧЕВА-КУМИТСКИ
ИЗПЪЛНИТЕЛЕН ДИРЕКТОР
НА „ДОБРОТИЧ УИНД“ АД
ГР. СОФИЯ 1407, РАЙОН „ЛОЗЕНЕЦ“
БУЛ. „ДЖЕЙМС БАУЧЕР“№ 51, ЕТАЖ 16
Ел. поща: d.sotirov@multi-ecoconsult.com

ОТНОСНО: *Препращане на заявление за достъп до обществена информация*

УВАЖАЕМА ГОСПОЖО ХРИСТОВА,

На основание чл. 32, ал. 1 от ЗДОИ приложено Ви препращам по компетентност заявление за достъп до обществена информация, с вх. № ДИ-23/09.05.2023 г., подадено от г-жа Севдалина Йончева-Кумитски, изпълнителен директор на „Добротич Уинд“ АД, за предоставяне на информацията, касаеща Дунавски район за басейново управление.

ПРИЛОЖЕНИЕ: съгласно текста.

С уважение,

инж. ЯВОР ДИМИТРОВ
Директор на Басейнова дирекция „Черноморски район“

МИНИСТЕРСТВО НА ОКОЛНАТА СРЕДА И ВОДИТЕ
БАСЕЙНОВА ДИРЕКЦИЯ
ЧЕРНОМОРСКИ РАЙОН

РЕПУБЛИКА БЪЛГАРИЯ
Министерство на околната среда и водите
БАСЕЙНОВА ДИРЕКЦИЯ „ЧЕРНОМОРСКИ РАЙОН“

изх. № ДИ – 23 /А2/ 18 -05- 2023 вх. № ДИ – 23/09.05.2023 г.

ДО
ГОСПОЖА СЕВДАЛИНА ЙОНЧЕВА-КУМИТСКИ
ИЗПЪЛНИТЕЛЕН ДИРЕКТОР
НА „ДОБРОТИЧ УИНД“ АД
ГР. СОФИЯ 1407, РАЙОН „ЛОЗЕНЕЦ“
БУЛ. „ДЖЕЙМС БАУЧЕР“ № 51, ЕТАЖ 16
Ел. поща: d.sotirov@multi-ecoconsult.com

ОТНОСНО: *Предоставяне на достъп до обществена информация*

УВАЖАЕМА ГОСПОЖО ЙОНЧЕВА-КУМИТСКИ,

Във връзка с постъпило заявление за достъп до обществена информация, приложено Ви изпращам **Решение № 19/18.05.2023 г.** на Директора на Басейнова дирекция „Черноморски район” за предоставяне на достъп до обществена информация.

ПРИЛОЖЕНИЕ: съгласно текста.

С уважение,

инж. ЯВОР ДИМИТРОВ
Директор на Басейнова дирекция „Черноморски район”

МИНИСТЕРСТВО НА ОКОЛНАТА СРЕДА И ВОДИТЕ
БАСЕЙНОВА ДИРЕКЦИЯ ЧЕРНОМОРСКИ РАЙОН

РЕПУБЛИКА БЪЛГАРИЯ
Министерство на околната среда и водите
БАСЕЙНОВА ДИРЕКЦИЯ „ЧЕРНОМОРСКИ РАЙОН"

РЕШЕНИЕ
№ 19 / 18.05.2023 год.

Подписаният **инж. ЯВОР ДИМИТРОВ** - Директор на БДЧР, след като разгледах заявление с вх. № ДИ-23/09.05.2023 г. от СЕВДАЛИНА ЙОНЧЕВА-КУМИТСКИ–ИЗПЪЛНИТЕЛЕН ДИРЕКТОР НА „ДОБРОТИЧ УИНД" АД, с лице и адрес за кореспонденция: СЕВДАЛИНА ЙОНЧЕВА-КУМИТСКИ, ГР. СОФИЯ 1407, РАЙОН „ЛОЗЕНЕЦ", БУЛ. "ДЖЕЙМС БАУЧЕР" №51, ЕТ.16 и e-mail: **d.sotirov@multi-ecoconsult.com**, както и на основание чл. 17, чл. 18, т. 3 и чл. 26, ал.1 от ЗООС, във връзка с чл. 28, ал.1 и 2, чл. 34 и чл. 35, ал. 3 от ЗДОИ

Р Е Ш И Х:
Предоставям достъп до исканата обществена информация, като определям следните параметри:

1. Степен на осигурения достъп: **пълен;**
2. Срок за осигуряване на достъпа:-;
3. Място за предоставяне на достъпа: **електронна поща на e-mail: d.sotirov@multi-ecoconsult.com**;
4. Форма на предоставяне на достъп: **прикачени файлове: 1 файл в .doc (97 KB) и папка в .zip формат (1050 KB);**
5. Разходи по предоставяне на достъпа: **не се заплащат разходи;**
6. Други организации или лица, които разполагат с по-пълна информация: **Басейнова дирекция „Дунавски район";**

Поземлени имоти с идентификатори 21717.22.11, 21717.22.12, 27629.44.35, 27629.44.36, 21717.11.30, 21717.11.32, 21717.11.33, 21717.17.42, 21717.17.43, 21717.17.40, 21717.17.46, 21717.53.56, 21717.53.57, 21717.13.29, 21717.13.32, 21717.13.33, 21717.37.16, 21717.37.19, 21717.37.20, 21717.15.17, 21717.22.6, 21717.38.8, 21717.42.34, 21717.42.38, 21717.42.37, 21717.60.54, 27629.13.23, 27629.15.15, 27629.21.33, 32442.25.85, 27629.40.24, 27629.34.53, 32860.28.2, 32860.22.2, 32442.18.16, 32442.28.52, 32442.24.37, 32442.30.20, 32442.32.11, 35506.4.72, 35506.2.14, 35506.9.9, 35506.6.45, 35506.15.35, 35506.19.5, 35506.18.44, 48524.11.14, 48524.19.13, 48524.22.49, 48524.28.4, 48524.26.16, 21717.17.47 попадат на територията на Басейнова дирекция „Дунавски район";

7. Предоставена налична информация относно:

- **Писмена справка за повърхностни и подземни водни тела, зони за защита на водите по чл. 119а, ал. 1 от Закона за водите, попадащи в обхвата на посоченото ИП; Санитарно-охранителни зони, около водоизточниците и съоръженията за питейно-битово водоснабдяване и водоизточниците на минерална вода на територията на посоченото ИП; Потенциални райони с риск от наводнения съгласно действащия ПУРН 2016-2021 г. и актуализираната Предварителна оценка на риска от наводнения 2022-2027 г. за територията на басейновата дирекция, попадащи в обхвата и на разстояние до 3 км от местоположението на обектите на изменение и разширение на инвестиционното предложение (Приложение 1);**

- **Графични файлове (shp) с информация за повърхностни, подземни водни тела и зони за защита на водите по смисъла на чл. 119а, ал.1 от ЗВ и учредени санитарно-охранителни зони (Приложение 2).**

Настоящото решение може да се обжалва по реда на Административно-процесуалния кодекс в 14-дневен срок от получаването му пред Административния съд по седалище на адресата.

инж. ЯВОР ДИМИТРОВ
Директор на Басейнова дирекция „Черноморски район“

РЕПУБЛИКА БЪЛГАРИЯ
Министерство на околната среда и водите
БАСЕЙНОВА ДИРЕКЦИЯ „ЧЕРНОМОРСКИ РАЙОН“

изх. № ДИ – 23/ А3/ 18 -05- 2023 вх. № ДИ – 23/09.05.2023 г.

ДО
ГОСПОЖА СЕВДАЛИНА ЙОНЧЕВА-КУМИТСКИ
ИЗПЪЛНИТЕЛЕН ДИРЕКТОР
НА „ДОБРОТИЧ УИНД“ АД
ГР. СОФИЯ 1407, РАЙОН „ЛОЗЕНЕЦ“
БУЛ. „ДЖЕЙМС БАУЧЕР“ № 51, ЕТАЖ 16
Ел. поща: d.sotirov@multi-ecoconsult.com

ОТНОСНО: *Предоставяне на достъп до обществена информация*

УВАЖАЕМА ГОСПОЖО ЙОНЧЕВА-КУМИТСКИ

Във връзка с Решение № 19/18.05.2023 г. на Директора на Басейнова дирекция „Черноморски район“ по Закона за достъп до обществена информация, Ви предоставям под формата на прикачени файлове по електронна поща, наличната информация.

ПРИЛОЖЕНИЕ: съгласно текста

С уважение,

инж. ЯВОР ДИМИТРОВ
Директор на Басейнова дирекция „Черноморски район“

Варна 9000, ул. „Ал.Дякович“ №33
тел:+359 52/631 447, факс:+359 52/631 448, www.bsbd.bg, e-mail:bdvarna@bsbd.bg

РЕПУБЛИКА БЪЛГАРИЯ
Министерство на околната среда и водите
БАСЕЙНОВА ДИРЕКЦИЯ „ЧЕРНОМОРСКИ РАЙОН"

Приложение 1
(към Решение № 19 /18.05.2023 г.
на Директора на БДЧР по ЗДОИ)

Писмена справка

Във връзка с Ваше заявление за достъп до обществена информация с вх. №ДИ-23/09.05.2023г. и след извършена справка в базата данни на БДЧР, Ви информирам, следното:

В териториалния обхват на БДЧР попадат поземлени имоти с идентификатори 21717.42.34, 21717.42.37, 21717.42.38, 49000.3.98, 49000.2.39, 49000.15.28, 49000.31.16, 68480.3.14, 21717.59.12, 21717.59.13, 21717.59.14, 21717.59.15, 21717.59.29, 21717.59.64, 21717.59.65, 21717.59.31, 21717.59.32, 21717.59.33, 21717.59.34, 21717.59.3, 21717.45.46, 21717.45.47, 21717.54.40, 21717.54.43, 21717.54.44, 21717.60.49, 21717.60.53, 21717.60.54, 21717.58.28, 21717.58.32, 21717.58.33, 21717.62.42, 21717.62.47, 21717.62.48, 32860.28.2, 32860.34.46, 32860.33.24, 32860.33.24, 32860.29.8, 32860.33.10, 32860.40.13, 32860.36.18, 32860.42.13, 32860.44.12, 32860.38.54, 48524.44.13, 68480.18.145, 49000.18.36, 68480.14.5, предвид което ще се представи информация за гореописаните имоти.

Поземлени имоти с идентификатори 21717.22.11, 21717.22.12, 27629.44.35, 27629.44.36, 21717.11.30, 21717.11.32, 21717.11.33, 21717.17.42, 21717.17.43, 21717.17.40, 21717.17.46, 21717.53.56, 21717.53.57, 21717.13.29, 21717.13.32, 21717.13.33, 21717.37.16, 21717.37.19, 21717.37.20, 21717.15.17, 21717.22.6, 21717.38.8, 21717.42.34, 21717.42.38, 21717.42.37, 21717.60.54, 27629.13.23, 27629.15.15, 27629.21.33, 32442.25.85, 27629.40.24, 27629.34.53, 32860.28.2, 32860.22.2, 32442.18.16, 32442.28.52, 32442.24.37, 32442.30.20, 32442.32.11, 35506.4.72, 35506.2.14, 35506.9.9, 35506.6.45, 35506.15.35, 35506.19.5, 35506.18.44, 48524.11.14, 48524.19.13, 48524.22.49, 48524.28.4, 48524.26.16, 21717.17.47 попадат на територията на Басейнова дирекция „Дунавски район".

Обръщам внимание, че поземлени имоти с идентификатори 21717.42.34, 21717.42.37, 21717.42.38, 21717.60.54 и 32860.28.2 са гранични между БДДР и БДЧР и попадат в двете дирекции за басейново управление.

По точка 1:

- Повърхностни водни тела – поземлени имоти с идентификатори 21717.42.34, 21717.42.37, 21717.42.38, 49000.3.98, 49000.2.39, 49000.15.28, 49000.31.16, 68480.3.14 попадат в обхвата на ПВТ с код и наименование BG2PR500R008 „р. Златина - от 2,6 км. след с. Белоградец до вливане в р. Провадийска".

Поземлени имоти с идентификатори 21717.59.12, 21717.59.13, 21717.59.14, 21717.59.15, 21717.59.29, 21717.59.64, 21717.59.65, 21717.59.31, 21717.59.32, 21717.59.33, 21717.59.34, 21717.59.3, 21717.45.46, 21717.45.47, 21717.54.40, 21717.54.43, 21717.54.44, 21717.60.49, 21717.60.53, 21717.60.54, 21717.58.28, 21717.58.32, 21717.58.33, 21717.62.42, 21717.62.47, 21717.62.48, 32860.34.46, 32860.33.24, 32860.33.24, 32860.29.8, 32860.33.10, 32860.40.13, 32860.36.18, 32860.42.13, 32860.44.12, 32860.38.54, 48524.44.13, 68480.18.145,

49000.18.36, 68480.14.5 попадат в обхвата на ПВТ с код и наименование BG2PR500R004 „р. Язтепенска - от извора до вливане в р. Провадийска“.

Част от ПИ 32860.28.2 попада в ПВТ с код и наименование BG2PR200R1004 „р. Девненска - от извора до с. Чернево“

- Подземни водни тела – Поземлените имоти попадащи на територията на БДЧР попадат в обхвата на подземно водно тяло с код и наименование BG2G00K1hb036 "Пукнатинни води в хотрив - барем - апт Каспичан, Тервел, Крушари“ и подземно водно тяло с код и наименование BG2G000J3K1041 „Карстови води в малм-валанж“.
- Зони за защита на водите по чл. 119а, ал. 1 от Закона за водите - Поземлените имоти попадащи на територията на БДЧР попадат в:

- Зона за защита на питейните води, съгласно чл.119а, ал. 1 т. 1 от ЗВ с код: BG2G00K1hb036 и BG2DGW000J3K1041;

- Зона, в която водите са чувствителни към биогенни елементи: чувствителна и уязвима зона, съгласно чл.119а, ал. 1, т. 3 от ЗВ;

- Имотите не попада в зони съгласно чл.119а, ал. 1, т. 2, т. 4 и т. 5 от ЗВ.

По точка 2:

Поземлен имот с идентификатор 49000.31.16 попада в пояс 3 на СОЗ около водовземно съоръжение ПЕС-1 Момчилово, учредена със Заповед 34/20.09.2007г. на Директора на БДЧР.

Останалите имоти попадащи на територията на БДЧР попадат в пояс 3 на СОЗ около минерален сондаж Вн-35х, Кранево, учредена със Заповед МОСВ РД-255/22.04.2008 г. на Министъра на ОСВ.

По точка 3:

Поземлените имоти попадащи на територията на БДЧР не попадат в определен район със значителен потенциален риск от наводнения, както и не попадат в обхвата на актуализираните РЗПРН за периода 2022-2027 г., съгласно Заповед №РД-803/10.08.2021 г. на Министъра на околната среда и водите.

РЕПУБЛИКА БЪЛГАРИЯ

Министерство на околната среда и водите

Басейнова дирекция „Дунавски район”

Изх. №ЗДОИ-01-27 (1), №ЗДОИ-01-28 (1)
Плевен,..23.05..... 2023 г.

ДО
СЕВДАЛИНА ЙОНЧЕВА - КУМИТСКИ
ИЗПЪЛНИТЕЛЕН ДИРЕКТОР
На „ДОБРОТИЧ УИНД“ АД
бул. „Джеймс Баучер“ №51, ет. 16
район „Лозенец“
1407 София
e-mail: d.sotirov@multi-ecoconsult.com

Относно: Постъпили заявления по реда на Закона за достъп до обществена информация (ЗДОИ) с входящ №ЗДОИ-01-27/09.05.2023 г. и входящ №ЗДОИ-01-28/12.05.2023 г. (препратено по компетентност на основание чл. 32, ал. 1 от ЗДОИ от Басейнова дирекция „Черноморски район“) по описа на Басейнова дирекция „Дунавски район” (БДДР)

УВАЖАЕМА Г-ЖО ЙОНЧЕВА - КУМИТСКИ,

На основание чл. 26, ал. 1 от Закона за опазване на околната среда и във връзка с чл. 28 и чл. 32., ал. 2 от ЗДОИ Ви уведомявам за нашето решение:

Налице са основания за предоставяне на достъп до информация чрез Решение №921/..23.05.....2023 г., издадено от Директора на БДДР.

Приложение: Решение №921/2023 г. за предоставяне на достъп до информация, издадено от Директора на БДДР..

С уважение,

ЦВЕТОМИРА ХРИСТОВА
Директор на Басейнова дирекция „Дунавски район”

5800 гр. Плевен, ул. „Чаталджа” №60
тел.: +359 64 88 51 00
e-mail: dunavbd@bddr.bg, web: www.bd-dunav.bg

РЕПУБЛИКА БЪЛГАРИЯ

Министерство на околната среда и водите

Басейнова дирекция „Дунавски район”

Р Е Ш Е Н И Е №921

ЗА ПРЕДОСТАВЯНЕ НА ДОСТЪП ДО ОБЩЕСТВЕНА ИНФОРМАЦИЯ

гр. Плевен,23.05.2023 година

На основание чл. 28, чл. 32, ал. 2 и чл. 34 от Закона за достъп до обществена информация (ЗДОИ), във връзка с постъпили в Басейнова дирекция „Дунавски район” (БДДР) заявления от Севдалина Йончева – Кумитски, изпълнителен директор на „Добротич Уинд“ АД, входящ №ЗДОИ-01-27/09.05.2023 г. и входящ №ЗДОИ-01-28/12.05.2023 г. (препратено по компетентност на основание чл. 32, ал. 1 от ЗДОИ от Басейнова дирекция „Черноморски район“) по описа на БДДР, намирам че са налице основанията за предоставяне на достъп до информация за Дунавски район за басейново управление (ДРБУ) относно:

- *повърхностни, подземни водни тела и зони за защита на водите (вкл. в .shp формат) за ДРБУ;*
- *учредени и в процес на учредяване санитарно-охранителни зони (СОЗ) за ДРБУ;*
- *Райони със значителен потенциален риск от наводнени (РЗПРН), съгласно ПУРН 2016 - 2021 и актуализираната Предварителна оценка на риска от наводнения ПОРН 2022 - 2027 г., попадащи в 3 км зона от местоположението на цитирани обекти за ДРБУ.*

1. Вид на предоставената информация на основание чл. 26, ал. 2 от Закона за опазване на околната среда - **налична предварително обработена информация.**

2. Степен на осигурения достъп – **пълен.**

3. Срок за достъп до обществена информация – **неприложим.**

4. Достъп до разрешената информация да бъде предоставен под формата на **- в електронен вид, по електронна поща.**

5. Достъп до разрешената информация да бъде предоставен в електронен вид на адрес *d.sotirov@multi-ecoconsult.com* .

Настоящото решение може да се обжалва пред съответния административен съд по реда на Административнопроцесуалният кодекс.

ЦВЕТОМИРА ХРИСТОВА

Директор на Басейнова дирекция „Дунавски район”

РЕПУБЛИКА БЪЛГАРИЯ

Министерство на околната среда и водите

Басейнова дирекция „Дунавски район"

Изх. №ЗДОИ-01-27 (1), №ЗДОИ-01-28 (1)
Плевен,…23.05.… 2023 г.

ДО
СЕВДАЛИНА ЙОНЧЕВА - КУМИТСКИ
ИЗПЪЛНИТЕЛЕН ДИРЕКТОР
На „ДОБРОТИЧ УИНД" АД
бул. „Джеймс Баучер" №51, ет. 16
район „Лозенец"
1407 София
e-mail: d.sotirov@multi-ecoconsult.com

Относно: Постъпили заявления по реда на Закона за достъп до обществена информация (ЗДОИ) с входящ №ЗДОИ-01-27/09.05.2023 г. и входящ №ЗДОИ-01-28/12.05.2023 г. (препратено по компетентност на основание чл. 32, ал. 1 от ЗДОИ от Басейнова дирекция „Черноморски район") по описа на Басейнова дирекция „Дунавски район" (БДДР)

УВАЖАЕМА Г-ЖО ЙОНЧЕВА - КУМИТСКИ,

БДДР Ви предоставя следната информация във връзка с подаденото от Вас заявление по реда на ЗДОИ:

Водосбор на повърхностно водно тяло:

Поречие	Код на ВТ	Географски обхват	Естествено /СМВТ/ ИВТ	Екологично състояние/ потенциал	Химично състояние
Дунавски Добруджански реки	BG1DJ345R1010	р. Караман	естествено	умерено	добро

Подземни водни тела (ПВТ):

Код на ПВТ	Име на ПВТ	Химично състояние	Количествено състояние
BG1G000K1HB050	Карстови води в Разградската формация	лошо	добро
BG1G0000J3K051	Карстови води в Малм-Валанжския басейн	добро	добро
BG1G0000QAL052	Порови води в Кватернера - р. Суха	лошо	добро

Зони за защита на водите, съгласно чл. 119а, ал. 1 от ЗВ:

Зони за защита на водите	Вид на зоната	ИП не попада/попада (име, код) в зона за защита
чл. 119а, ал. 1, т. 1 от ЗВ	Зона за защита на питейните води от повърхностни водни тела	Не попада
	Зона за защита на питейните води от подземни водни тела	Попада (всички подземни водни тела са зона за защита за питейни води)
чл. 119а, ал. 1, т. 2 от ЗВ	Зона за отдих и водни спортове	Не попада
чл.119а, ал. 1, т. 3 от ЗВ	Чувствителна зона	Всички имоти на територията на ДРБУ попадат в Чувствителна зона
	Уязвима зона	Всички имоти на територията на ДРБУ попадат в Уязвима зона
чл. 119а, ал. 1, т. 4 от ЗВ	Зона за стопански ценни видове риби	Не попада
чл.119а, ал. 1, т. 5 от ЗВ	Защитени територии	Не попада
	Зона за местообитания	Не попада
	Зона за птици	Не попада

Санитарно-охранителни зони (СОЗ), съгласно чл. 119, ал. 4, т. 2 от ЗВ и буферни зони около водовземните съоръжения/системи, в случаите когато не са определени СОЗ:

Заповед за определяне на СОЗ №	*Водовземно съоръжение*	*Разрешително №*	*Титуляр*	*Населено място*	*Община*	*Област*
33/20.09.2007	сондаж АФ-2	21510009/02.07.2007	"ВиК" ООД гр. Варна	Искър	Вълчи дол	Варна

Райони със значителен потенциален риск от наводнения (РЗПРН)

Имотите, попадащи на територията на Дунавдки район за басейново управление, не попадат в близост до РЗПРН, определени в процеса на актуализация на ПУРН 2022-2027 г. и утвърдени от Министъра на околната среда и водите със Заповед РД-804/10.08.2021 г.

С уважение,

ЦВЕТОМИРА ХРИСТОВА

Директор на Басейнова дирекция „Дунавски район"

РЕПУБЛИКА БЪЛГАРИЯ
МИНИСТЕРСТВО НА ОКОЛНАТА СРЕДА И ВОДИТЕ

РЕГИОНАЛНА ИНСПЕКЦИЯ ПО ОКОЛНАТА СРЕДА И ВОДИТЕ – ВАРНА

Изх. № ЗДОИД-4103/А1 **Вх. № ЗДОИД-4103/09.05.2023г.**
гр. Варна 18.05.2023

ДО
Г-Н ДИМИТЪР СОТИРОВ
ЛИЦЕ ЗА КОНТАКТ НА „ДОБРОТИЧ УИНД“ АД
АДРЕС ЗА КОРЕСПОНДЕНЦИЯ:
БУЛ. „ДЖЕЙМС БАУЧЕР“ № 51, ЕТ. 16
ГР. СОФИЯ

На email: d_sotirov@multi-ecoconsult.com

Относно: Предоставяне на информация

УВАЖАЕМИ ГОСПОДИН СОТИРОВ,

Във връзка с постъпило заявление за достъп до обществена информация с входящ № ЗДОИД-4103/09.05.2023г., приложено Ви изпращам Решение № **9/**18.05.2023г. за предоставяне на достъп до обществена информация, ведно с исканата информация. Информацията и решението за достъп, получавате на посочената електронна поща..

Приложение: Съгласно текста

С уважение,

ЕРДЖАН СЕБАЙТИН
Директор на РИОСВ – Варна

МИНИСТЕРСТВО НА ОКОЛНАТА СРЕДА И ВОДИТЕ
РЕГИОНАЛНА ИНСПЕКЦИЯ ВАРНА

РЕПУБЛИКА БЪЛГАРИЯ
МИНИСТЕРСТВО НА ОКОЛНАТА СРЕДА И ВОДИТЕ

РЕГИОНАЛНА ИНСПЕКЦИЯ ПО ОКОЛНАТА СРЕДА И ВОДИТЕ – ВАРНА

РЕШЕНИЕ

№ 9/18. 05. 2023 2023 год.

Ерджан Себайтин Ебатин – директор на РИОСВ-Варна, след като разгледах заявление за достъп до обществена информация с входящ № ЗДОИД-4103/09.05.2023г.: Севдалина Йончева-Кумитски – изпълнителен директор на „Добротич уинд“ АД, с адрес за кореспонденция: гр. София, район „Лозенец“, бул. „Джеймс Баучер“ № 51, ет. 16, на основание чл. 17 и 26, ал. 1 от ЗООС, във връзка с чл. 28, ал. 1 и 2 от ЗДОИ

Р Е Ш И Х:

Предоставям достъп до исканата обществена информация, като определям следните параметри:

1. Степен на осигурения достъп: пълен
2. Срок за осигуряване на достъпа: 30 дни, считано от уведомлението на заявителя за настоящото решение.
3. Форма на предоставяне на достъпа: по имейл на електронен адрес: d_sotirov@multi-ecoconsult.com.
4. Разходи по предоставяне на достъпа:
5. Други организации или лица, които разполагат с по-пълна информация:
6. Предоставената информация е налична в инспекцията информация:

6.1. Инвестиционни предложения /вкл. ветрогенератори/, планове, програми и проекти, процедирани на територията на следните защитени зони: за опазване на дивите птици - ЗЗ BG0002039 ”Хърсовска река”, ЗЗ BG0002048 ”Суха река”, ЗЗ BG0002038 ”Провадийско-Роякско плато” и за опазване на природните местообитания и на дивата флора и фауна ЗЗ BG000104 ”Провадийско-Роякско плато”, за периода от 2007г. до 05.2018г., съгласно наличната в деловодната система на РИОСВ-Варна информация;

- Линкове към публични регистри на: инвестиционни намерения, планове, програми и техните изменения, подлежащи на процедура по преценяване необходимостта от ОВОС и ЕО; издадените решения за преценяване необходимостта от ЕО за периода от 2013 г. до 2023 г.; издадените решения за преценяване необходимостта от ОВОС за периода от 2013 г. до 2023г; издадените становища по ЕО за периода от 2011 г. до 2023г.; издадените решения по ОВОС за периода от 2011 г. до 2023г.; Всички становища издадени съгласно чл.2, чл.2 от Наредбата за ОС; Издадените решения по оценка за съвместимост и решения по преценка за вероятната степен на отрицателно въздействие на план, програма или инвестиционно предложение върху защитени зони.

6.2. Предприятия, източници на емисии в атмосферния въздух и на промишлен шум на територията на Община Ветрино и Община Вълчи дол:

Фактор „Шум“

- „БГ Агро земеделска компания“ ЕООД, гр. Варна - зърнобаза, гр. Вълчи дол.
- „Капро – Петров“ ЕООД, гр. Вълчи дол - зърнобаза, гр. Вълчи дол.

- „Свинекомплекс Брестак“ АД, с. Брестак - свинекомплекс с. Брестак, общ. Вълчи дол.
- ЕТ „Тиасо - Добромир Вълчев“, гр. Вълчи дол - зърнобаза с. Добротич, общ. Вълчи дол.
- „Кис-Експрес“ ЕООД, с. Метличина, общ. Вълчи дол - силозно стопанство, с. Брестак, общ. Вълчи дол.
- „Булгартрансгаз“ АД, гр.София - Компресорна станция „Вълчи дол“.
- „Булгартрансгаз“ ЕАД, гр. София - Компресорна станция „Нова Провадия“, с. Ветрино.
- „Ф+С Агро“ ООД, гр. Русе - зърнобаза с. Ветрино.
- „Скай-К“ АД, гр. Варна - зърнобаза, с. Ветрино.
- Площадка за ОЧЦМ - УПИ XXV-503,504 , с. Ветрино.
- „Еко фураж“ ООД, гр. Варна - зърнобаза, с. Белоградец, общ. Ветрино.

Компонент „Атмосферен въздух“

- „Строй Бет 2“ ЕООД - бетонов възел, гр. Вълчи дол.
- СОУ „Васил Левски“, гр. Вълчи дол - котелна централа.
- „Капро – Петров“ ЕООД, гр. Вълчи дол - зърнобаза, гр. Вълчи дол.
- „БГ Агро земеделска компания“ ЕООД, гр. Варна - зърнобаза, гр. Вълчи дол.
- „Котев ГТ“ ЕООД - гр. Вълчи дол, стопански двор - печене и пакетиране на кафе.
- „Свинекомплекс Брестак“ АД, с. Брестак - свинекомплекс с. Брестак, общ. Вълчи дол.
- ЕТ „Тиасо - Добромир Вълчев“, гр. Вълчи дол - зърнобаза с. Добротич, общ. Вълчи дол.
- „Кис-Експрес“ ЕООД, с. Метличина, общ. Вълчи дол - силозно стопанство, с. Брестак, общ. Вълчи дол.
- „Хранинвест“ ЕООД, с. Кичево - МПП, с. Ген. Киселово, общ. Вълчи дол.
- „Булгартрансгаз“ АД, гр.София - Компресорна станция „Вълчи дол“.
- „Булгартрансгаз“ ЕАД, гр. София - Компресорна станция „Нова Провадия“, с. Ветрино.
- „Скай-К“ АД, гр. Варна - зърнобаза, с. Ветрино.
- „Ф+С Агро“ ООД, гр. Русе - зърнобаза с. Ветрино.

6.2.1. Измервания на КАВ от мобилна лаборатория в Община Ветрино и Община Вълчи дол не са извършвани в периода от 2017-2023 г.

6.3. Списък на промишлените предприятия в община Вълчи дол и община Ветрино, които се контролират от РИОСВ, като източници на емисии на фини прахови частици с представени протоколи от изпитване през периода 2021-2022 г.:

- „Строй Бет 2“ ЕООД - бетонов възел, гр. Вълчи дол.
- „Капро – Петров“ ЕООД, гр. Вълчи дол - зърнобаза, гр. Вълчи дол.
- „БГ Агро земеделска компания“ ЕООД, гр. Варна - зърнобаза, гр. Вълчи дол.
- „Свинекомплекс Брестак“ АД, с. Брестак - свинекомплекс с. Брестак, общ. Вълчи дол.
- „Кис-Експрес“ ЕООД, с. Метличина, общ. Вълчи дол - силозно стопанство, с. Брестак, общ. Вълчи дол.
- „Хранинвест“ ЕООД, с. Кичево - МПП, с. Ген. Киселово, общ. Вълчи дол.

- „Скай-К“ АД, гр. Варна - зърнобаза, с. Ветрино.
- „Ф+С Агро“ ООД, гр. Русе - зърнобаза с. Ветрино.

6.3.1. Протоколи от изпитване № 890/03.09.2021г., № 891/03.09.2021г., № 636/08.07.2021г., № 637/08.07.2021г., № 933/26.12.2022г., № 933/16.12.2022г., № 934/26.12.2022г., № 934/16.12.2022г., № 888/03.09.2021г., № 265/28.03.2022г., № 891/30.09.2022г., № 664/18.07.2022г., № 665/18.07.2022г., № 1027/02.11.2022г., ведно с резултати от изпитването.

Настоящото решение може да се обжалва в 14 дневен срок от съобщаването му по реда на Административно процесуалния кодекс.

ЗАЯВИТЕЛ: ……
/подпис/

ДИРЕКТОР НА РИОСВ-Варна: ……

ЕРДЖАН СЕБАЙТИН

МИНИСТЕРСТВО НА ОКОЛНАТА СРЕДА И ВОДИТЕ
РЕГИОНАЛНА ИНСПЕКЦИЯ ВАРНА

Натура

ДОКЛАД ЗА НАБЛЮДЕНИЕ НА ПТИЦИ, ПРОВЕДЕНО ПРЕЗ МЕСЕЦ АПРИЛ НА ТЕРИТОРИЯТА НА ВЯТЪРЕН ПАРК „СУВОРОВО", ВАРНЕНСКА ОБЛАСТ

СЪДЪРЖАНИЕ

1 ВЪВЕДЕНИЕ 3

1.1 ПРЕДПОСТАВКИ 3

1.2 ЦЕЛИ 4

2 ЗОНА НА ПРОУЧВАНЕ 5

2.1 МЕСТОПОЛОЖЕНИЕ 5

3 МЕТОДОЛОГИЯ 6

4 ХРОНОГРАМА 6

5 ТОЧКИ НА НАБЛЮДЕНИЕ 8

6 СМЪРТНОСТ НА ПТИЦИ 9

7 ТЪРСЕНЕ НА ГНЕЗДА И МЕСТА ЗА ХРАНЕНЕ 10

1 ВЪВЕДЕНИЕ

1.1 ПРЕДПОСТАВКИ

Настоящият отчет е изготвен съгласно решение по ОВОС № ВА 2 – 3(115)/2007 на инвестиционно предложение „Изграждане на ветроенергиен парк в землището на община Суворово, област Варна", издадено от Регионалната инспекция по околната среда и водите – Варна (РИОСВ Варна) към Министерство на Околната среда и водите на Република България. По силата на гореспоменатото решение е необходимо реализирането на съответни проучвания на видовете птици, обитаващи зоната на ветроенергийния парк и определяне на евентуално негативно въздействие върху тях в резултат на местоположението и функционирането на ветроенергиен парк „Суворово". Този доклад представя резултатите от наблюдението на птици, проведено през месец април във вятърен парк "Суворово".

1.2 ЦЕЛИ

Специфичните предварително поставени цели за това проучване са:

- Да се определят и анализират моделите на придвижване на видовете птици, обитаващи зоната на вятърния парк.
- Да се изготвят модели за използването на пространството около ветрогенераторите с цел определяне на тези от тях, представляващи най-голям риск за смъртността на птици поради сблъсък.
- Да се отчете смъртността при птици във връзка с функционирането на вятърния парк.
- Определяне на възможните причини за смъртността на птици.
- Наблюдение на птици по време на пролетната миграция (между 1 март и 30 май) и по време на есенната миграция (между 1 август и 30 октомври) с цел отчитане на евентуално повишаване на смъртността през тези периоди поради увеличаване броя на преминаващите птици през зоната на проучване.
- Наблюдение на зимуващи и гнездящи птици.

2 ЗОНА НА ПРОУЧВАНЕ

2.1 МЕСТОПОЛОЖЕНИЕ

Ветроенергиен парк „Суворово" се намира в централната част на Варненска област, на север от град Суворово и южно от село Вълчи дол (Фигура 1, Анекс I)



Фигура 1: Географско местоположение на Вятърен парк „Суворово".

3 МЕТОДОЛОГИЯ

Проведено бе ежедневно наблюдение от 7 определени точки в зоната на ветроенергийния парк. Извършено бе обхождане в основата на всеки ветрогенератор като беше оглеждана и прилежащата площ в радиус от 100 m. Радиусът на оглежданата площ е намален спрямо съответния за предходния месец поради затрудняване на обхождането в резултат от избуяването на посевните растения около ветрогенераторите (пшеница и слънчоглед). Допълнително бяха определени 2 точки на наблюдение извън територията на вятърния парк и беше извършено търсене на гнезда и места за хранене на реещи се птици вътре в парка. Използваната методология е утвърдената от Регионалната инспекция по околната среда и водите – Варна (РИОСВ Варна) от 11.01.2012. Наблюдението от гореописаните точки бе по 15 минути за всяка от тях, или общо 23 часа за месец април.

4 ХРОНОГРАМА

Настоящият доклад описва извършенотото наблюдение през месец април на птици, проведено на територията на ветроенергиен парк „Суворово" в съответствие с хронограмата от утвърдената методология. През месец април се проведе ежеседмичен мониторинг – общо 12 дни. Информацията за дейностите, реализирани при всеки ден наблюдение е дадена в Таблица 1.

Дейности	Дата
7 точки на наблюдение във ветроенергийния парк. Смъртност (Проверка на периметъра около всеки ветрогенератор).	03.04.2012
7 точки на наблюдение във ветроенергийния парк. Смъртност (Проверка на периметъра около всеки ветрогенератор). 2 точки на наблюдение извън ветроенергийния парк.	04.04.2012
7 точки на наблюдение във ветроенергийния парк. Смъртност (Проверка на периметъра около всеки ветрогенератор).	05.04.2012
7 точки на наблюдение във ветроенергийния парк. Смъртност (Проверка на периметъра около всеки ветрогенератор).	09.04.2012

Дейности	Дата
7 точки на наблюдение във ветроенергийния парк. Смъртност (Проверка на периметъра около всеки ветрогенератор). 2 точки на наблюдение извън ветроенергийния парк.	10.04.2012
7 точки на наблюдение във ветроенергийния парк. Смъртност (Проверка на периметъра около всеки ветрогенератор). Търрсене на гнезда и места за хранене	11.04.2012
7 точки на наблюдение във ветроенергийния парк. Смъртност (Проверка на периметъра около всеки ветрогенератор).	18.04.2012
7 точки на наблюдение във ветроенергийния парк. Смъртност (Проверка на периметъра около всеки ветрогенератор). 2 точки на наблюдение извън ветроенергийния парк.	19.04.2012
7 точки на наблюдение във ветроенергийния парк. Смъртност (Проверка на периметъра около всеки ветрогенератор).	20.04.2012
7 точки на наблюдение във ветроенергийния парк. Смъртност (Проверка на периметъра около всеки ветрогенератор).	24.04.2012
7 точки на наблюдение във ветроенергийния парк. Смъртност (Проверка на периметъра около всеки ветрогенератор). 2 точки на наблюдение извън ветроенергийния парк.	25.04.2012
7 точки на наблюдение във ветроенергийния парк. Смъртност (Проверка на периметъра около всеки ветрогенератор). Търрсене на гнезда и места за хранене	26.04.2012

Таблица 1: Описание на дейностите, извършени на територията на ветроенергиен парк „Суворово" през месец Април.

5 ТОЧКИ НА НАБЛЮДЕНИЕ

От точките на наблюдение (Анекс I) бяха регистрирани няколко вида птици, описани подробно в Таблица 2. Най-често засичан вид (регистрирани 10 индивида) бе обикновеният щъркел (*Ciconia ciconia*). Активността на реещите се птици не бе завишена. Преобладаващи бяха врабчоподобните птици. От тях най-често се откриваше полска чучулига (*Alauda arvensis*). Засечено бе присъствие и на представители от видовете качулата чучулига (*Galerida cristata*), бяла стърчиопашка *Motacilla alba*), жълта стърчиопашка (*Motacilla flava*), обикновена чинка (*Fringilla coelebs*), червеноглаво кралче (*Regulus ignicapilla*), сврачка (Lanius minor), гривяк (*Columba palumbus*) и пъстър кълвач (*Dendrocopus major*).

Вид	Брой индивиди	Преобладаваща височина на полет	Ветрогенератори в най-голяма близост
Aquila pomarina	2	3	1
Buteo rufinus	3	1	5, 6, 7, 8, 10, 26, 27
Ciconia ciconia	10	3	3, 4, 5, 11, 12, 13, 14
Circus aeruginosus	2	1	9, 12, 13
Circus cyaneus	1	1	28, 29
Corvus cornix	2	3	8, 9, 21, 22, 23
Corvus monedula	2	1	5, 15, 21
Milvus migrans	1	3	11, 12

Таблица 2: Видове, определени от точките на наблюдение.

От точките на наблюдение извън ветроенергийния парк бяха регистрирани следните видове: 1 сива врана (*Corvus cornix*), общо 121 кацнали индивида обикновен щъркел (*Ciconia ciconia*), регистрирани при само едно наблюдение (Точка на наблюдение 9) и 2 индивида керкенез (*Falco tinnunculus*).

6 СМЪРТНОСТ НА ПТИЦИ

Около всеки ветрогенератор бе извършен обход в радиус от 100 метра с цел проверка за доказателства за смъртност при птици в следствие сблъсък (Анекс I). Регистрираните данни през месец април са описани в Таблица 3.

Вид	Пол	Възраст	Дистанция от ВГ (м)	ВГ	Час	Дата	Координати UTM	
							X	Y
Columba sp.	-	-	2	10	13:35	03.04.2012	547395	4802628
Regulus ignicapilla	M	Adulto	24	13	13:22	05.04.2012	548243	4802999

Таблица 3: Смъртност при птици, регистрирана през месец април (ВГ: Ветрогенератор)

7 ТЪРСЕНЕ НА ГНЕЗДА И МЕСТА ЗА ХРАНЕНЕ

През месец април продължи търсенето на гнезда и места за хранене в и около ветроенергиен парк „Суворово". Към момента липсват свидетелства за наличие на места за гнездене. Единствено забелязан бе мъжки индивид от вида *Circus cyaneaus* - полски блатар, хранещ се на едно и също място и описан в доклада за месец март. Трябва да се има предвид, че този вид е характерен за района през зимния период, а в началото на пролетта мигрира към Северна Европа, където гнезди.

ДОКЛАД ЗА НАБЛЮДЕНИЕ НА ПТИЦИ, ПРОВЕДЕНО ПРЕЗ МЕСЕЦ АВГУСТ НА ТЕРИТОРИЯТА НА ВЯТЪРЕН ПАРК „СУВОРОВО", ВАРНЕНСКА ОБЛАСТ

СЪДЪРЖАНИЕ

1 ВЪВЕДЕНИЕ 2

1.1 ПРЕДПОСТАВКИ 2

1.2 ЦЕЛИ 3

2 ЗОНА НА ПРОУЧВАНЕ 4

2.1 МЕСТОПОЛОЖЕНИЕ 4

3 МЕТОДОЛОГИЯ 5

4 ХРОНОГРАМА 5

5 ТОЧКИ НА НАБЛЮДЕНИЕ 6

6 СМЪРТНОСТ НА ПТИЦИ 8

1 ВЪВЕДЕНИЕ

1.1 ПРЕДПОСТАВКИ

Настоящият отчет е изготвен съгласно решение по ОВОС № ВА 2 – 3(115)/2007 на инвестиционно предложение „Изграждане на ветроенергиен парк в землището на община Суворово, област Варна", издадено от Регионалната инспекция по околната среда и водите – Варна (РИОСВ Варна) към Министерство на Околната среда и водите на Република България. По силата на гореспоменатото решение е необходимо реализирането на съответни проучвания на видовете птици, обитаващи зоната на ветроенергийния парк и определяне на евентуално негативно въздействие върху тях в резултат на местоположението и функционирането на ветроенергиен парк „Суворово".

Този доклад представя резултатите от наблюдението на птици, проведено през месец август във вятърен парк "Суворово".

1.2 ЦЕЛИ

Специфичните, предварително поставени цели за това проучване са:

- Да се определят и анализират моделите на придвижване на видовете птици, обитаващи зоната на вятърния парк.
- Да се изготвят модели за използването на пространството около ветрогенераторите с цел определяне на тези от тях, представляващи най-голям риск за смъртността на птици поради сблъсък.
- Да се отчете смъртността при птици във връзка с функционирането на вятърния парк.
- Определяне на възможните причини за смъртността на птици.
- Наблюдение на птици по време на пролетната миграция (между 1 март и 30 май) и по време на есенната миграция (между 1 август и 30 октомври) с цел отчитане на евентуално повишаване на смъртността през тези периоди поради увеличаване броя на преминаващите птици през зоната на проучване.
- Наблюдение на зимуващи и гнездящи птици.

2 ЗОНА НА ПРОУЧВАНЕ

2.1 МЕСТОПОЛОЖЕНИЕ

Ветроенергиен парк „Суворово" се намира в централната част на Варненска област, на север от град Суворово и южно от село Вълчи дол (Фигура 1)



Фигура 1: Географско местоположение на Вятърен парк „Суворово".

3 МЕТОДОЛОГИЯ

Проведено бе ежедневно наблюдение от 7 определени точки в зоната на ветроенергийния парк. Извършено бе обхождане в основата на всеки ветрогенератор като беше оглеждана и прилежащата площ в радиус от 100 м. Използваната методология е утвърдената от Регионалната инспекция по околната среда и водите – Варна (РИОСВ Варна) от 11.01.2012. Наблюдението от гореописаните точки бе по 15 минути за всяка от тях, или общо 21 часа за месец август.

4 ХРОНОГРАМА

Настоящият доклад описва извършеното наблюдение през месец август на птици, проведено на територията на ветроенергиен парк „Суворово" в съответствие с хронограмата от утвърдената методология. През месец август се проведе ежеседмичен мониторинг – общо 12 дни. Информацията за дейностите, реализирани при всеки ден наблюдение е дадена в Таблица 1.

Дейности	Дата
7 точки на наблюдение във ветроенергийния парк Смъртност (Проверка на периметъра около всеки ветрогенератор)	08.08.2012
7 точки на наблюдение във ветроенергийния парк Смъртност (Проверка на периметъра около всеки ветрогенератор) 2 точки на наблюдение извън парка	09.08.2012
7 точки на наблюдение във ветроенергийния парк Смъртност (Проверка на периметъра около всеки ветрогенератор)	10.08.2012
7 точки на наблюдение във ветроенергийния парк Смъртност (Проверка на периметъра около всеки ветрогенератор)	13.08.2012
7 точки на наблюдение във ветроенергийния парк Смъртност (Проверка на периметъра около всеки ветрогенератор) 2 точки на наблюдение извън парка	14.08.2012
7 точки на наблюдение във ветроенергийния парк Смъртност (Проверка на периметъра около всеки ветрогенератор)	15.08.2012
7 точки на наблюдение във ветроенергийния парк Смъртност (Проверка на периметъра около всеки ветрогенератор) 2 точки на наблюдение извън парка	16.08.2012

Дейности	Дата
7 точки на наблюдение във ветроенергийния парк Смъртност (Проверка на периметъра около всеки ветрогенератор)	17.08.2012
7 точки на наблюдение във ветроенергийния парк Смъртност (Проверка на периметъра около всеки ветрогенератор)	27.08.2012
7 точки на наблюдение във ветроенергийния парк Смъртност (Проверка на периметъра около всеки ветрогенератор) 2 точки на наблюдение извън парка	28.08.2012
7 точки на наблюдение във ветроенергийния парк Смъртност (Проверка на периметъра около всеки ветрогенератор)	29.08.2012
7 точки на наблюдение във ветроенергийния парк Смъртност (Проверка на периметъра около всеки ветрогенератор)	30.08.2012

Таблица 1: Описание на дейностите, извършени на територията на ветроенергиен парк „Суворово" през месец август.

5 ТОЧКИ НА НАБЛЮДЕНИЕ

В сравнение с предходния месец, през август се увеличи значително броят на регистрираните птици – общо 683 индивида като от тях особено голям е броят забелязани бели щъркели (Ciconia ciconia) – 657. Това се дължи на присъствието на мигриращата на юг група от 527 индивида, забелязани на 10 август. Останалите щъркели (130) бяха наблюдавани накацали зад орящи трактори, които оставяха след себе си в разораната земя насекоми и ларви. Белият щъркел е вид с разнообразни хранителни навици. Това, заедно с наличието на повече и по-разнообразни хранителни източници при обработка на почвите, обяснява привличането му към земеделски земи.

От точките на наблюдение бяха регистрирани няколко вида птици, описани подробно в Таблица 2.

Вид	Брой индивиди	Преобладаваща височина на полет	Ветрогенератори в най-голяма близост
Buteo buteo	4	1	11, 12, 20, 21
Ciconia ciconia	657	3	8, 9, 11, 12, 13, 14, 16, 17, 18, 19
Circus pygargus	1	2	22

Вид	Брой индивиди	Преобладаваща височина на полет	Ветрогенератори в най-голяма близост
Corvus cornix	5	1	14
Falco tinnunculus	3	2	6, 7, 9, 30
Larus canus	13	1	14, 18

Таблица 2: Видове, определени от точките на наблюдение.

От точките на наблюдение извън парка бяха забелязани следните видове: бял щъркел (Ciconia ciconia), сива врана (Corvus cornix) и ливаден блатар (Circus pygargus).

6 СМЪРТНОСТ НА ПТИЦИ

Около всеки ветрогенератор бе извършен обход в радиус от 100 метра с цел проверка за доказателства за смъртност при птици в следствие сблъсък. През месец август бе регистрирана следната смъртност (Таблица 3)

Вид	Пол	Възраст	Дистанция ВГ (m)	ВГ	Час	Дата	Координати UTM	
							X	Y
Ciconia ciconia	-	Ювенил	97	15	10:50	15.08.2012	547628	4801584
Falco tinnunculus	Ж	Възрастен	13	8	14:43	29.08.2012	547894	4803808

Таблица 3: Смъртност при птици, регистрирана през месец август (ВГ: Ветрогенератор)

През месец август бе отчетено значително присъствие на птици на територията на вятърния парк, като особено висок бе броят на регистрираните бели щъркели. Както бе отбелязано по-рано, 130 бели щъркела бяха забелязани накацали върху разораните ниви. Това съответно води до повишаване риска от сблъсък с ветрогенераторите. Тъй като белият щъркел се класифицира като уязвим вид в Червената книга на България, намереният труп бе прибран незабавно, за да се избегне привличането на лешоядни птици от разлагането му от една страна, и от друга, за да се извърши допълнителен анализ на възможните причини за смъртта му, заради което бе предаден на Природо-научния музей в гр. София. Така следва да се установи дали щъркелът е загинал в следствие сблъсък с ветрогенератор. Получените резултати ще бъдат включени в следващия месечен доклад.

Натура

ДОКЛАД ЗА НАБЛЮДЕНИЕ НА ПТИЦИ, ПРОВЕДЕНО ПРЕЗ МЕСЕЦ ДЕКЕМВРИ 2012 ГОДИНА НА ТЕРИТОРИЯТА НА ВЯТЪРЕН ПАРК „СУВОРОВО", ВАРНЕНСКА ОБЛАСТ

СЪДЪРЖАНИЕ

1 ВЪВЕДЕНИЕ 1

1.1 ПРЕДПОСТАВКИ 1

1.2 ЦЕЛИ 1

2 ЗОНА НА ПРОУЧВАНЕ 2

2.1 МЕСТОПОЛОЖЕНИЕ 2

3 МЕТОДОЛОГИЯ 3

4 ХРОНОГРАМА 3

5 ТОЧКИ НА НАБЛЮДЕНИЕ 4

6 СМЪРТНОСТ НА ПТИЦИ 5

1 ВЪВЕДЕНИЕ

1.1 ПРЕДПОСТАВКИ

Настоящият отчет е изготвен съгласно решение по ОВОС № ВА 2 – 3(115)/2007 на инвестиционно предложение „Изграждане на ветроенергиен парк в землището на община Суворово, област Варна", издадено от Регионалната инспекция по околната среда и водите – Варна (РИОСВ Варна) към Министерство на Околната среда и водите на Република България. По силата на гореспоменатото решение е необходимо реализирането на съответни проучвания на видовете птици, обитаващи зоната на ветроенергийния парк и определяне на евентуално негативно въздействие върху тях в резултат на местоположението и функционирането на ветроенергиен парк „Суворово". Този доклад представя резултатите от наблюдението на птици, проведено през месец декември във вятърен парк "Суворово".

1.2 ЦЕЛИ

Специфичните, предварително поставени цели за това проучване са:

- Да се определят и анализират моделите на придвижване на видовете птици, обитаващи зоната на вятърния парк.
- Да се изготвят модели за използването на пространството около ветрогенераторите с цел определяне на тези от тях, представляващи най-голям риск за смъртността на птици поради сблъсък.
- Да се отчете смъртността при птици във връзка с функционирането на вятърния парк.
- Определяне на възможните причини за смъртността на птици.
- Наблюдение на птици по време на пролетната миграция (между 1 март и 30 май) и по време на есенната миграция (между 1 декември и 30 декември) с цел отчитане на евентуално повишаване на смъртността през тези периоди поради увеличаване броя на преминаващите птици през зоната на проучване.
- Наблюдение на зимуващи и гнездящи птици.

2 ЗОНА НА ПРОУЧВАНЕ

2.1 МЕСТОПОЛОЖЕНИЕ

Ветроенергиен парк „Суворово" се намира в централната част на Варненска област, на север от град Суворово и южно от село Вълчи дол (Фигура 1).

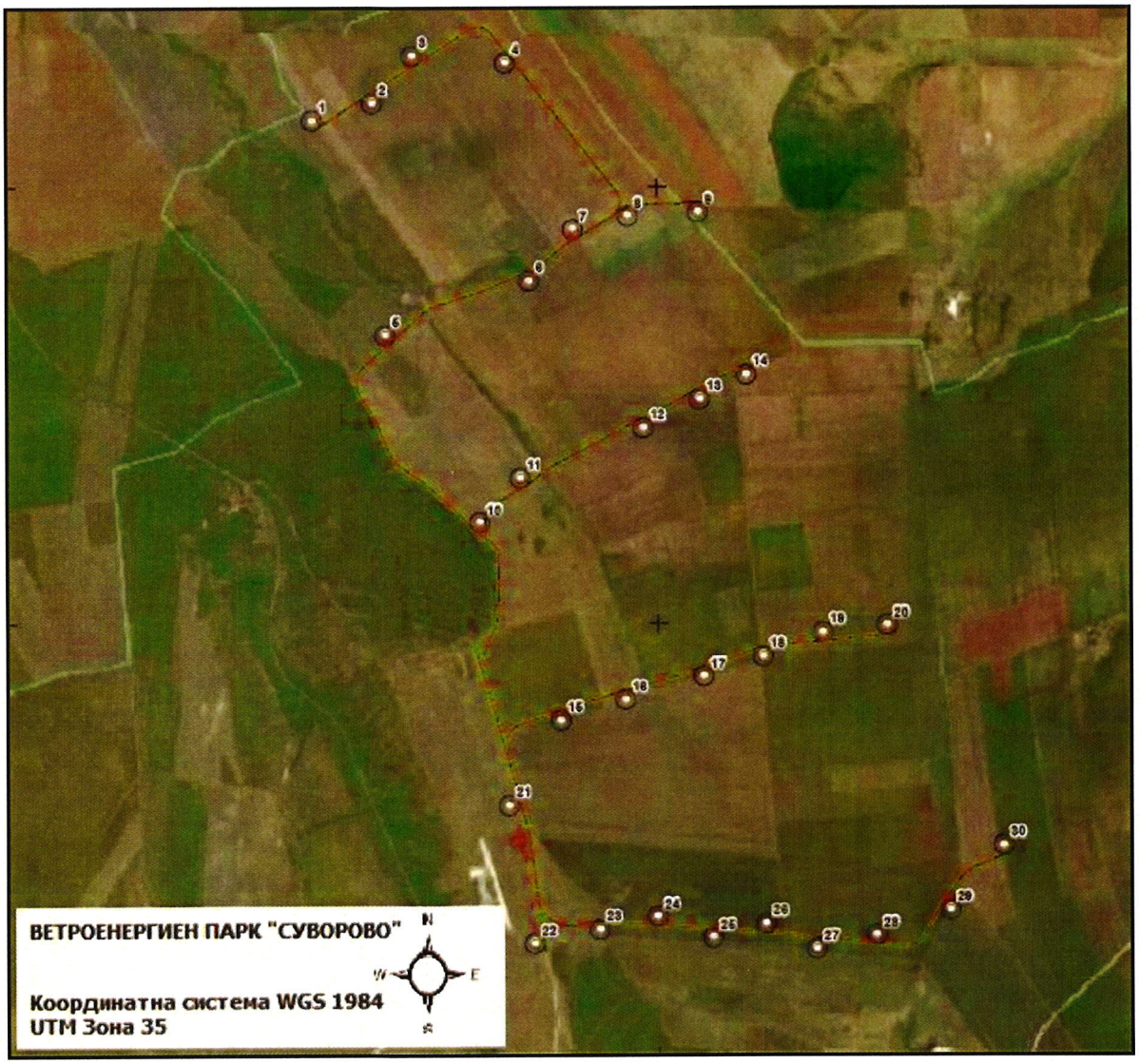

Фигура 1. Географско местоположение на Вятърен парк „Суворово".

3 МЕТОДОЛОГИЯ

Проведено бе ежедневно наблюдение от 7 определени точки в зоната на ветроенергийния парк. Извършено бе обхождане в основата на всеки ветрогенератор като беше оглеждана и прилежащата площ в радиус от 100 м. Използваната методология е утвърдената от Регионалната инспекция по околната среда и водите – Варна (РИОСВ Варна) от 11.01.2012. Наблюдението от гореописаните точки бе по 15 минути за всяка от тях, или общо 7 часа за месец декември.

4 ХРОНОГРАМА

Настоящият доклад описва извършеното наблюдение през месец декември на птици, проведено на територията на ветроенергиен парк „Суворово" в съответствие с хронограмата от утвърдената методология.

През месец декември се проведе ежеседмичен мониторинг – общо 4 дни. Информацията за дейностите, реализирани при всеки ден наблюдение е дадена в Таблица 1.

Дейности	Дата
7 точки на наблюдение във ветроенергийния парк Смъртност (Проверка на периметъра около всеки ветрогенератор)	04.12.2012
7 точки на наблюдение във ветроенергийния парк Смъртност (Проверка на периметъра около всеки ветрогенератор)	05.12.2012
7 точки на наблюдение във ветроенергийния парк Смъртност (Проверка на периметъра около всеки ветрогенератор)	12.12.2012
7 точки на наблюдение във ветроенергийния парк Смъртност (Проверка на периметъра около всеки ветрогенератор)	13.12.2012

Таблица 1. Описание на дейностите, извършени на територията на ветроенергиен парк „Суворово" през месец декември.

5 ТОЧКИ НА НАБЛЮДЕНИЕ

През месец декември бяха регистрирани общо 11 индивида, представители на 6 различни вида, обобщени в Таблица 2.

Вид	Брой индивиди	Преобладаваща височина на полет	Ветрогенератори в най-голяма близост
Accipiter nisus	1	3	25, 26, 27, 28
Buteo buteo	3	2	4, 24, 25, 29, 30
Circus cyaneus	2	1	5, 6, 30
Corvus frugilegus	2	1	10
Falco peregrinus	1	1	11, 12
Falco tinnunculus	2	1	11, 12, 25, 26, 27

Таблица 2. Видове, определени от точките на наблюдение.

6 СМЪРТНОСТ НА ПТИЦИ

Около всеки ветрогенератор бе извършен обход в радиус от 100 метра с цел проверка за доказателства за смъртност при птици в следствие сблъсък. Регистрираната смъртност за месец декември е дадена в Таблица 3.

Вид	Пол	Възраст	Дистанция ВГ (m)	ВГ	Час	Дата	Координати UTM	
							X	Y
Sturnus vulgaris	-	Възрастен	28	17	12:29	13.12.2012	548235	4801740

Таблица 3. Смъртност при птици, регистрирана през месец декември (ВГ: Ветрогенератор)

Обикновеният скорец (*Sturnus vulgaris*) е вид, който не присъства в списъка към Приложение 3 от Закона за Биологичното разнообразие на Република България, член 37 (Защитени животински и растителни видове). Не е включен и в "Червената книга на Република България". В списъка на Международния съюз за опазване на природата (IUCN) обикновеният скорец е в категорията "слабо засегнат" (LC).

ДОКЛАД ЗА НАБЛЮДЕНИЕ НА ПТИЦИ, ПРОВЕДЕНО ПРЕЗ МЕСЕЦ ФЕВРУАРИ 2013 ГОДИНА НА ТЕРИТОРИЯТА НА ВЯТЪРЕН ПАРК „СУВОРОВО", ВАРНЕНСКА ОБЛАСТ

СЪДЪРЖАНИЕ

1 ВЪВЕДЕНИЕ 1

1.1 ПРЕДПОСТАВКИ 1

1.2 ЦЕЛИ 1

2 ЗОНА НА ПРОУЧВАНЕ 2

2.1 МЕСТОПОЛОЖЕНИЕ 2

3 МЕТОДОЛОГИЯ 3

4 ХРОНОГРАМА 3

5 ТОЧКИ НА НАБЛЮДЕНИЕ 5

6 СМЪРТНОСТ НА ПТИЦИ 6

1 ВЪВЕДЕНИЕ

1.1 ПРЕДПОСТАВКИ

Настоящият отчет е изготвен съгласно решение по ОВОС № ВА 2 – 3(115)/2007 на инвестиционно предложение „Изграждане на ветроенергиен парк в землището на община Суворово, област Варна", издадено от Регионалната инспекция по околната среда и водите – Варна (РИОСВ Варна) към Министерство на Околната среда и водите на Република България. По силата на гореспоменатото решение е необходимо реализирането на съответни проучвания на видовете птици, обитаващи зоната на ветроенергийния парк и определяне на евентуално негативно въздействие върху тях в резултат на местоположението и функционирането на ветроенергиен парк „Суворово". Този доклад представя резултатите от наблюдението на птици, проведено през месец февруари във вятърен парк "Суворово".

1.2 ЦЕЛИ

Специфичните, предварително поставени цели за това проучване са:

- Да се определят и анализират моделите на придвижване на видовете птици, обитаващи зоната на вятърния парк.
- Да се изготвят модели за използването на пространството около ветрогенераторите с цел определяне на тези от тях, представляващи най-голям риск за смъртността на птици поради сблъсък.
- Да се отчете смъртността при птици във връзка с функционирането на вятърния парк.
- Определяне на възможните причини за смъртността на птици.
- Наблюдение на птици по време на пролетната миграция (между 1 март и 30 май) и по време на есенната миграция (между 1 февруари и 30 февруари) с цел отчитане на евентуално повишаване на смъртността през тези периоди поради увеличаване броя на преминаващите птици през зоната на проучване.
- Наблюдение на зимуващи и гнездящи птици.

2 ЗОНА НА ПРОУЧВАНЕ

2.1 МЕСТОПОЛОЖЕНИЕ

Ветроенергиен парк „Суворово" се намира в централната част на Варненска област, на север от град Суворово и южно от село Вълчи дол (Фигура 1).



Фигура 1. Географско местоположение на Вятърен парк „Суворово".

3 МЕТОДОЛОГИЯ

Проведено бе ежедневно наблюдение от 7 определени точки в зоната на ветроенергийния парк. Извършено бе обхождане в основата на всеки ветрогенератор като беше оглеждана и прилежащата площ в радиус от 100 м. Използваната методология е утвърдената от Регионалната инспекция по околната среда и водите – Варна (РИОСВ Варна) от 11.01.2012. Наблюдението от гореописаните точки бе по 15 минути за всяка от тях, или общо 14 часа за месец февруари.

4 ХРОНОГРАМА

Настоящият доклад описва извършеното наблюдение през месец февруари на птици, проведено на територията на ветроенергиен парк „Суворово" в съответствие с хронограмата от утвърдената методология.

През месец февруари се проведе ежеседмичен мониторинг – общо 8 дни. Информацията за дейностите, реализирани при всеки ден наблюдение е дадена в Таблица 1.

Дейности	Дата
7 точки на наблюдение във ветроенергийния парк Смъртност (Проверка на периметъра около всеки ветрогенератор)	06.02.2013
7 точки на наблюдение във ветроенергийния парк Смъртност (Проверка на периметъра около всеки ветрогенератор)	07.02.2013
7 точки на наблюдение във ветроенергийния парк Смъртност (Проверка на периметъра около всеки ветрогенератор)	12.02.2013
7 точки на наблюдение във ветроенергийния парк Смъртност (Проверка на периметъра около всеки ветрогенератор)	13.02.2013
7 точки на наблюдение във ветроенергийния парк Смъртност (Проверка на периметъра около всеки ветрогенератор)	19.02.2013

Дейности	Дата
7 точки на наблюдение във ветроенергийния парк Смъртност (Проверка на периметъра около всеки ветрогенератор)	20.02.2013
7 точки на наблюдение във ветроенергийния парк Смъртност (Проверка на периметъра около всеки ветрогенератор)	25.02.2013
7 точки на наблюдение във ветроенергийния парк Смъртност (Проверка на периметъра около всеки ветрогенератор)	26.02.2013

Таблица 1. Описание на дейностите, извършени на територията на ветроенергиен парк „Суворово" през месец февруари 2013.

5 ТОЧКИ НА НАБЛЮДЕНИЕ

През месец февруари бяха регистрирани общо 6 индивида, представители на 3 различни вида, обобщени в Таблица 2.

Вид	Брой индивиди	Преобладаваща височина на полет	Ветрогенератори в най–голяма близост
Accipiter nisus	1	1	6, 7, 8
Buteo buteo	3	2	1, 3, 4, 5, 6,
Falco tinnunculus	2	1	17, 18, 19, 22, 23

Таблица 2. Видове, определени от точките на наблюдение.

6 СМЪРТНОСТ НА ПТИЦИ

Около всеки ветрогенератор бе извършен обход в радиус от 100 метра с цел проверка за доказателства за смъртност при птици в следствие сблъсък. Не бяха открити мъртви индивиди. Регистрираната смъртност на птици за месец февруари е нула.



ДОКЛАД ЗА НАБЛЮДЕНИЕ НА ПТИЦИ И ПРИЛЕПИ, ПРОВЕДЕНО ПРЕЗ МЕСЕЦ МАРТ НА ТЕРИТОРИЯТА НА ВЯТЪРЕН ПАРК СУВОРОВО, ВАРНЕНСКА ОБЛАСТ

natura
medio ambiente

Вх. № И-2889/29/26.04.2012

СЪДЪРЖАНИЕ

1. ВЪВЕДЕНИЕ 1
1.1. Предпоставки 1
1.2. Цели 1
2. ЗОНА НА ПРОУЧВАНЕ 2
2.1. Местоположение 2
3. МЕТОДОЛОГИЯ 3
4. ХРОНОГРАМА 3
5. ТОЧКИ НА НАБЛЮДЕНИЕ 5
6. СМЪРТНОСТ НА ПТИЦИ И ПРИЛЕПИ 6
7. ТЪРСЕНЕ НА ГНЕЗДА И МЕСТА ЗА ХРАНЕНЕ 6
АНЕКС I: КАРТОГРАФИЯ

1. ВЪВЕДЕНИЕ

1.1. ПРЕДПОСТАВКИ

Настоящият отчет е изготвен съгласно решение по ОВОС № ВА 2 – 3(115)/2007 на инвестиционно предложение „Изграждане на ветроенергиен парк в землището на община Суворово, област Варна", издадено от Регионалната инспекция по околната среда и водите – Варна (РИОСВ Варна) към Министерство на Околната среда и водите на Република България. По силата на гореспоменатото решение е необходимо реализирането на съответни проучвания на видовете птици, обитаващи зоната на ветроенергийния парк и определяне на евентуално негативно въздействие върху тях в резултат на местоположението и функционирането на ветроенергиен парк „Суворово". Този доклад представя резултатите от наблюдението на птици и прилепи, проведено през месец март във вятърен парк "Суворово".

1.2. ЦЕЛИ

Специфичните предварително поставени цели за това проучване са:

- → Да се определят и анализират моделите на придвижване на видовете птици обитаващи зоната на вятърния парк.
- → Да се изготвят модели за използването на пространството около ветрогенераторите с цел определяне на тези от тях, представляващи най-голям риск за смъртността на птици поради сблъсък.
- → Отчитане на смъртност при птици и прилепи във връзка с функционирането на вятърния парк.
- → Определяне на възможните причини за смъртността на птици и прилепи.
- → Наблюдение на птици по време на пролетната миграция (между 1 март и 30 май) и по време на есенната миграция (между 1 август и 30 октомври) с цел отчитане на евентуално повишаване на смъртността през тези периоди поради увеличаване броя на преминаващите птици през зоната на проучване.
- → Наблюдение на зимуващи и гнездящи птици.

2. ЗОНА НА ПРОУЧВАНЕ

2.1. МЕСТОПОЛОЖЕНИЕ

Ветроенергиен парк „Суворово" се намира в централната част на Варненска област, на север от град Суворово и южно от село Вълчи дол (Фигура 1, Анекс I)

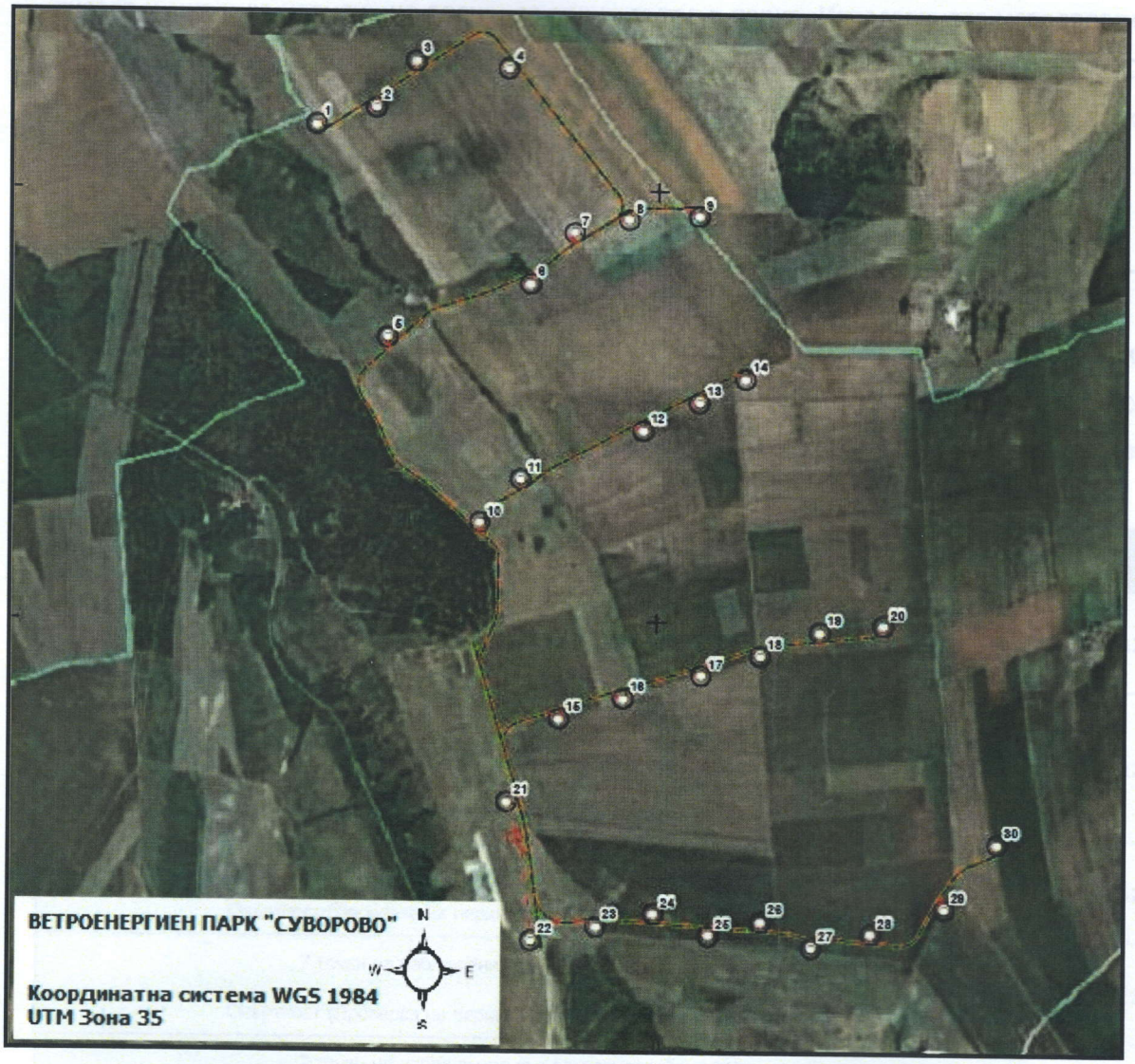

Фигура 1. Географско местоположение на Вятърен парк „Суворово".

3. МЕТОДОЛОГИЯ

Проведено бе ежедневно наблюдение от 7 определени точки в зоната на ветроенергийния парк. Извършено бе обхождане в основата на всеки ветрогенератор като беше оглеждана площ в радиус от 250 m. Допълнително бяха определени 2 точки на наблюдение извън територията на вятърния парк и беше извършено търсене на гнезда и места за хранене на реещи се птици вътре в парка. Използваната методология е утвърдената от Регионалната инспекция по околната среда и водите – Варна (РИОСВ Варна) от 11.01.2012. Наблюдението от гореописаните точки бе по 15 минути за всяка от тях, или общо 23 часа за месец март.

4. ХРОНОГРАМА

Настоящият доклад описва извършеното наблюдение през месец март на птици и прилепи, проведено на територията на ветроенергиен парк „Суворово" в съответствие с хронограмата от утвърдената методология. През месец март се проведе ежеседмичен мониторинг – общо 12 дни. Информацията за дейностите, реализирани при всеки ден наблюдение е дадена в Таблица 1.

Дейности	Дата
7 точки на наблюдение във ветроенергийния парк. Смъртност (Проверка на периметъра около всеки ветрогенератор).	06.03.2012
7 точки на наблюдение във ветроенергийния парк. Смъртност (Проверка на периметъра около всеки ветрогенератор). 2 точки на наблюдение извън ветроенергийния парк.	07.03.2012
7 точки на наблюдение във ветроенергийния парк. Смъртност (Проверка на периметъра около всеки ветрогенератор).	08.03.2012
7 точки на наблюдение във ветроенергийния парк. Смъртност (Проверка на периметъра около всеки ветрогенератор).	13.03.2012
7 точки на наблюдение във ветроенергийния парк. Смъртност (Проверка на периметъра около всеки ветрогенератор). 2 точки на наблюдение извън ветроенергийния парк.	14.03.2012
7 точки на наблюдение във ветроенергийния парк. Смъртност (Проверка на периметъра около всеки ветрогенератор). Търсене на гнезда и места за хранене	15.03.2012
7 точки на наблюдение във ветроенергийния парк.	21.03.2012

Дейности	Дата
Смъртност (Проверка на периметъра около всеки ветрогенератор).	
7 точки на наблюдение във ветроенергийния парк. Смъртност (Проверка на периметъра около всеки ветрогенератор). 2 точки на наблюдение извън ветроенергийния парк.	22.03.2012
7 точки на наблюдение във ветроенергийния парк. Смъртност (Проверка на периметъра около всеки ветрогенератор).	23.03.2012
7 точки на наблюдение във ветроенергийния парк. Смъртност (Проверка на периметъра около всеки ветрогенератор).	27.03.2012
7 точки на наблюдение във ветроенергийния парк. Смъртност (Проверка на периметъра около всеки ветрогенератор). 2 точки на наблюдение извън ветроенергийния парк.	28.03.2012
7 точки на наблюдение във ветроенергийния парк. Смъртност (Проверка на периметъра около всеки ветрогенератор). Търсене на гнезда и места за хранене	29.03.2012

Таблица 1: Описание на дейностите, извършени на терена на ветроенергиен парк „Суворово" през месец Март.

5. ТОЧКИ НА НАБЛЮДЕНИЕ

От точките на наблюдение (Анекс I) бяха регистрирани няколко вида птици, описани подробно в Таблица 2. Най-често засичан вид (регистрирани ` 8 индивида) бе обикновеният щъркел (*Ciconia ciconia*). Активността на реещите се птици не бе завишена. Преобладаващи бяха врабчоподобните птици. От тях най-често се откриваше полска чучулига (*Alauda arvensis*) и скорец (*Sturnus vulgaris*). Засечено бе присъствие и на представители от видовете качулата чучулига (*Galerida cristata*), бяла стърчиопашка (*Motacilla alba*), обикновена чинка (*Fringilla coelebs*) и червеноглаво кралче (*Regulus ignicapilla*).

Видове	Индивиди / Месец	Доминираща височина на полет	Ветрогенератори в най-голяма близост
Anas querquedula	2	1	4
Buteo buteo	5	3	5,6,7,8,10,11,12, 21,22
Buteo rufinus	2	2	10,11,21
Ciconia ciconia	8	3	1,5
Circus aeruginosus	5	1	1, 12, 13,14, 15, 16, 20, 21
Circus cyaneus	4	1	1, 5, 6,7,8,9, 30
Corvus cornix	1	3	2, 3

Таблица 2: Видове птици регистрирани от точките на наблюдение.

От точките на наблюдение извън ветроенергийния парк бяха регистрирани следните видове: обикновен мишелов (*Buteo buteo*), бял щъркел (*Ciconia ciconia*), малък креслив орел (*Aquila pomarina*) и тръстиков блатар (*Circus aeroginosus*).

6. СМЪРТНОСТ НА ПТИЦИ И ПРИЛЕПИ

За да се определи евентуална съртност, причинена от сблъсък с ветрогенератори, бяха извършени обхождане и оглед на всеки ветрогенератор в парка в радиус от 250 метра.

Регистрираната смъртност за месец Март (Анекс I) е описана в Таблица 3.

Вид	Пол	Възраст	Дистанция от ВГ (м)	ВГ	Час	Дата	Координати UTM	
							X	Y
Sturnus vulgaris	-	Ювенил	9	26	15:03	06.03.2012	548524	4800565
Alauda arvensis	-	Възрастни	14	3	17:06	21.03.20102	546937	4804551
Alauda arvensis	-	Възрастни	18	21	16:43	27.03.2012	547358	4801134
Alauda arvensis	-	Възрастни	27	30	17:41	27.03.2012	549611	4800897
Alauda arvensis	-	Ювенил	8	19	12:47	27.03.2012	548795	4801902

Таблица 3: Смъртност на птици, регистрирана през месец Март (ВГ: Ветрогенератор)

7. ТЪРСЕНЕ НА ГНЕЗДА И МЕСТА ЗА ХРАНЕНЕ

През месец март се извърши търсене на гнезда и места за хранене в и около ветроенергиен парк „Суворово". Бе регистриран мъжки индивид от вида *Circus cyaneaus* - полски блатар, хранещ се на едно и също място в дните 15, 22 и 27 март. Това място за хранене се намира на територията на ветроенергиен парк „Суворово", като в най-голяма близост до него са ветрогенератори 30, намиращ се приблизително на около 0.7 км и ветрогенератор 20, който е на отстояние от около 1 км. (Координати UTM, X: 549374, Y: 4801237).

АНЕКС I: КАРТОГРАФИЯ

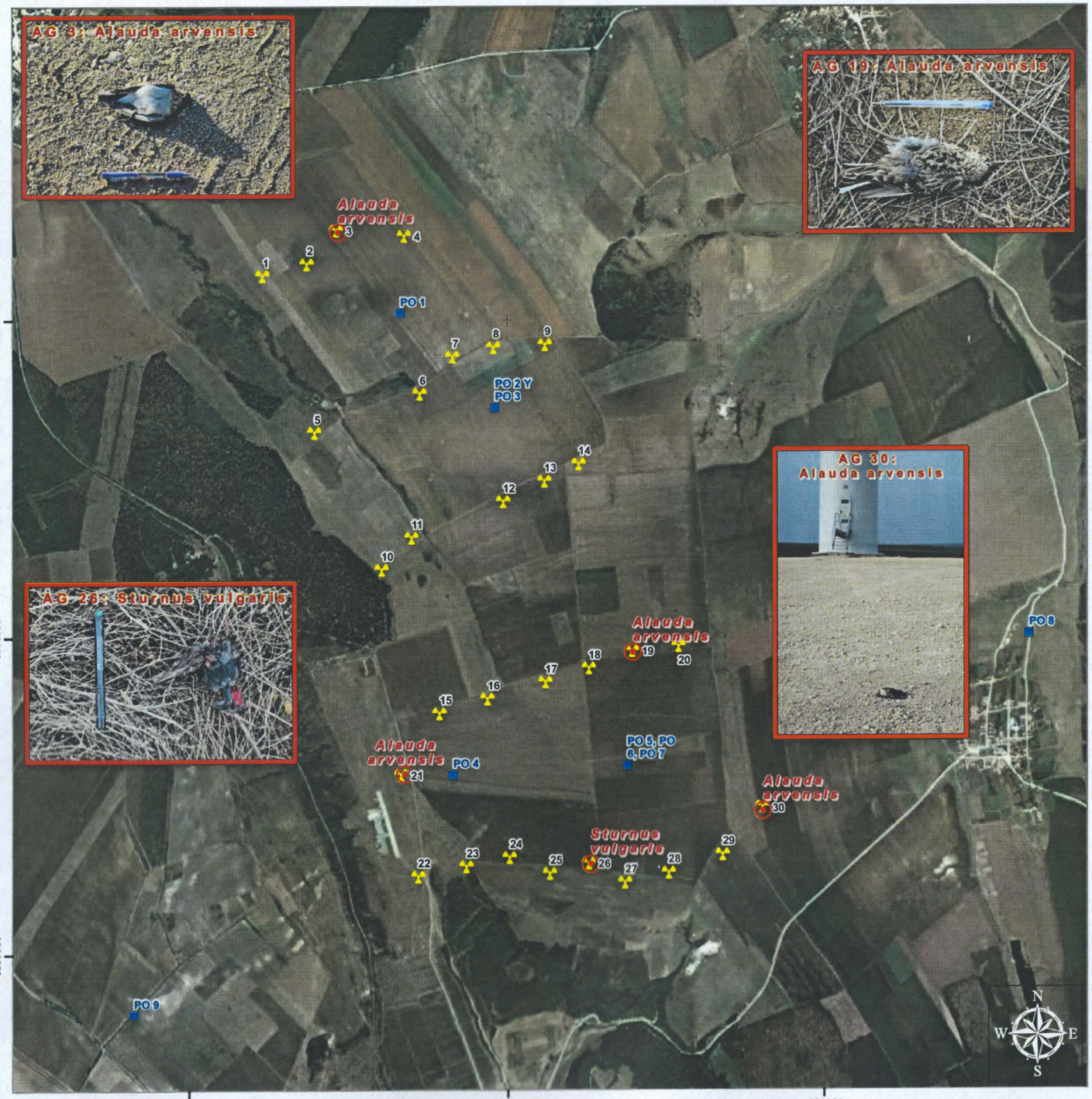

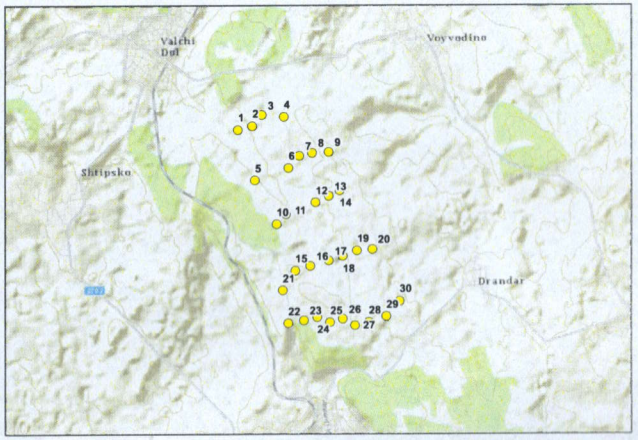

Ветрогенератори вятърен парк "Суворово"

Точки на наблюдение

Смъртност

ДОКЛАД ЗА НАБЛЮДЕНИЕ НА ПТИЦИ И ПРИЛЕРИ,ПРОВЕДЕНО ПРЕЗ МЕСЕЦ МАРТ НА ТЕРИТОРЯТА НА ВЯТЪРЕН ПАРК СУВОРОВО, ВАРНЕНСКА ОБЛАСТ

Карта синтез на околната среда	Карта No: 1
0 250 500 m — 1:25.000	
Проекция UTM Зона 35 WGS 84	Април 2012

natura

Натура

ДОКЛАД ЗА НАБЛЮДЕНИЕ НА ПТИЦИ, ПРОВЕДЕНО ПРЕЗ МЕСЕЦ МАЙ НА ТЕРИТОРИЯТА НА ВЯТЪРЕН ПАРК „СУВОРОВО", ВАРНЕНСКА ОБЛАСТ

СЪДЪРЖАНИЕ

1 ВЪВЕДЕНИЕ 2

1.1 ПРЕДПОСТАВКИ 2

1.2 ЦЕЛИ 3

2 ЗОНА НА ПРОУЧВАНЕ 4

2.1 МЕСТОПОЛОЖЕНИЕ 4

3 МЕТОДОЛОГИЯ 5

4 ХРОНОГРАМА 5

5 ТОЧКИ НА НАБЛЮДЕНИЕ 6

6 СМЪРТНОСТ НА ПТИЦИ 7

1 ВЪВЕДЕНИЕ

1.1 ПРЕДПОСТАВКИ

Настоящият отчет е изготвен съгласно решение по ОВОС № ВА 2 – 3(115)/2007 на инвестиционно предложение „Изграждане на ветроенергиен парк в землището на община Суворово, област Варна", издадено от Регионалната инспекция по околната среда и водите – Варна (РИОСВ Варна) към Министерство на Околната среда и водите на Република България. По силата на гореспоменатото решение е необходимо реализирането на съответни проучвания на видовете птици, обитаващи зоната на ветроенергийния парк и определяне на евентуално негативно въздействие върху тях в резултат на местоположението и функционирането на ветроенергиен парк „Суворово". Този доклад представя резултатите от наблюдението на птици, проведено през месец май във вятърен парк "Суворово".

1.2 ЦЕЛИ

Специфичните предварително поставени цели за това проучване са:

- Да се определят и анализират моделите на придвижване на видовете птици, обитаващи зоната на вятърния парк.
- Да се изготвят модели за използването на пространството около ветрогенераторите с цел определяне на тези от тях, представляващи най-голям риск за смъртността на птици поради сблъсък.
- Да се отчете смъртността при птици във връзка с функционирането на вятърния парк.
- Определяне на възможните причини за смъртността на птици.
- Наблюдение на птици по време на пролетната миграция (между 1 март и 30 май) и по време на есенната миграция (между 1 август и 30 октомври) с цел отчитане на евентуално повишаване на смъртността през тези периоди поради увеличаване броя на преминаващите птици през зоната на проучване.
- Наблюдение на зимуващи и гнездящи птици.

2 ЗОНА НА ПРОУЧВАНЕ

2.1 МЕСТОПОЛОЖЕНИЕ

Ветроенергиен парк „Суворово" се намира в централната част на Варненска област, на север от град Суворово и южно от село Вълчи дол (Фигура 1)

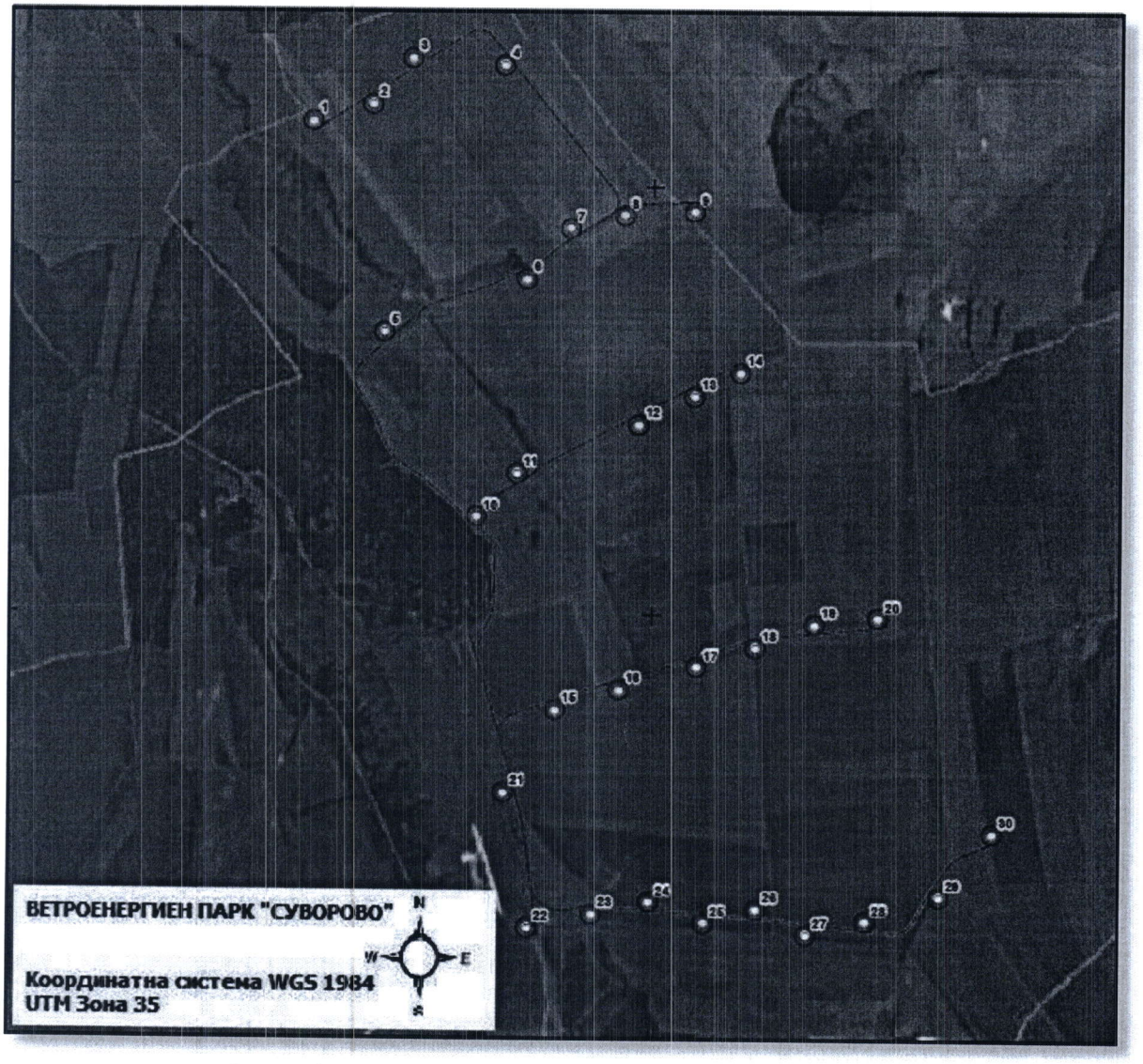

Фигура 1: Географско местоположение на Вятърен парк „Суворово".

3 МЕТОДОЛОГИЯ

Проведено бе ежедневно наблюдение от 7 определени точки в зоната на ветроенергийния парк. Извършено бе обхождане в основата на всеки ветрогенератор като беше оглеждана и прилежащата площ в радиус от 100 М. Използваната методология е утвърдената от Регионалната инспекция по околната среда и водите – Варна (РИОСВ Варна) от 11.01.2012. Наблюдението от гореописаните точки бе по 15 минути за всяка от тях, или общо 14 часа за месец май.

4 ХРОНОГРАМА

Настоящият доклад описва извършеното наблюдение през месец май на птици, проведено на територията на ветроенергиен парк „Суворово" в съответствие с хронограмата от утвърдената методология. През месец май се проведе ежеседмичен мониторинг – общо 8 дни. Информацията за дейностите, реализирани при всеки ден наблюдение е дадена в Таблица 1.

Дейности	Дата
7 точки на наблюдение във ветроенергийния парк Смъртност (Проверка на периметъра около всеки ветрогенератор)	03.05.2012
7 точки на наблюдение във ветроенергийния парк Смъртност (Проверка на периметъра около всеки ветрогенератор)	04.05.2012
7 точки на наблюдение във ветроенергийния парк Смъртност (Проверка на периметъра около всеки ветрогенератор)	09.05.2012
7 точки на наблюдение във ветроенергийния парк Смъртност (Проверка на периметъра около всеки ветрогенератор)	10.05.2012
7 точки на наблюдение във ветроенергийния парк Смъртност (Проверка на периметъра около всеки ветрогенератор)	16.05.2012
7 точки на наблюдение във ветроенергийния парк Смъртност (Проверка на периметъра около всеки ветрогенератор)	17.05.2012
7 точки на наблюдение във ветроенергийния парк. Смъртност (Проверка на периметъра около всеки ветрогенератор).	22.05.2012

Таблица 1: Описание на дейностите, извършени на територията на ветроенергиен парк „Суворово" през месец Май.

5 ТОЧКИ НА НАБЛЮДЕНИЕ

От точките на наблюдение бяха регистрирани няколко вида птици, описани подробно в Таблица 2. Най-често засичан вид (регистрирани 23 индивида) бе обикновеният щъркел (*Ciconia ciconia*), от които 13 са при едно наблюдение. През месец Май са засечени два нови вида птици Вечерна ветрушка (Falco vespertinus) и осояд (Pernis apivorus). Подобно на предходните месеци на наблюдение от врабчоподобните птици преобладаващ вид бе полска чучулига *(Alauda arvensis*). Други забелязани през месец май врабчоподобни са червеногърбата сврачка (*Lanius collurio*), червеноглавата сврачка (Lanius senator), Евразийската сойка (*Garrulus glandarius*) и селска лястовица (*Hirundo rustica*)

Вид	Брой индивиди	Преобладаваща височина на полет	Ветрогенератори в най-голяма близост
Aquila pomarina	1	3	22
Buteo buteo	1	3	10, 11
Buteo rufinus	3	1	4, 5, 10, 20,
Ciconia ciconia	23	3	5, 6, 14, 15, 16, 21
Corvus frugilegus	1	3	16, 17, 18, 19, 20
Corvus monedula	2	2	16, 17, 28, 29
Falco tinnunculus	4	2	1, 2, 6, 7, 23, 24
Falco vespertinus	6	1	25, 26
Pernis apivorus	2	3	1, 5, 6, 7,

Таблица 2: Видове, определени от точките на наблюдение.

6 СМЪРТНОСТ НА ПТИЦИ

Около всеки ветрогенератор бе извършен обход в радиус от 100 метра с цел проверка за доказателства за смъртност при птици в следствие сблъсък. Регистрираните данни през месец май са описани в Таблица 3.

Вид	Пол	Възраст	Дистанция от ВГ (м)	ВГ	Час	Дата	Координати UTM	
							X	Y
Falco tinnunculus	M	възрастен	18	1	15:21	09.05.2012	546499	4804252
Alauda arvensis	-	възрастен	7	10	17:00	09.05.2012	547403	4802620
Alauda arvensis	-	възрастен	21	11	17:07	09.05.2012	547755	4802745
Alauda arvensis	-	възрастен	16	19	15:03	22.05.2012	548798	4801904

Таблица 3: Регистрирана смъртност на птици през месец май (ВГ: Ветрогенератор)

ДОКЛАД ЗА НАБЛЮДЕНИЕ НА ПТИЦИ, ПРОВЕДЕНО ПРЕЗ МЕСЕЦ НОЕМВРИ 2012 ГОДИНА НА ТЕРИТОРИЯТА НА ВЯТЪРЕН ПАРК „СУВОРОВО", ВАРНЕНСКА ОБЛАСТ

СЪДЪРЖАНИЕ

1 ВЪВЕДЕНИЕ 1

1.1 ПРЕДПОСТАВКИ 1

1.2 ЦЕЛИ 1

2 ЗОНА НА ПРОУЧВАНЕ 2

2.1 МЕСТОПОЛОЖЕНИЕ 2

3 МЕТОДОЛОГИЯ 3

4 ХРОНОГРАМА 3

5 ТОЧКИ НА НАБЛЮДЕНИЕ 5

6 СМЪРТНОСТ НА ПТИЦИ 6

1 ВЪВЕДЕНИЕ

1.1 ПРЕДПОСТАВКИ

Настоящият отчет е изготвен съгласно решение по ОВОС № ВА 2 – 3(115)/2007 на инвестиционно предложение „Изграждане на ветроенергиен парк в землището на община Суворово, област Варна", издадено от Регионалната инспекция по околната среда и водите – Варна (РИОСВ Варна) към Министерство на Околната среда и водите на Република България. По силата на гореспоменатото решение е необходимо реализирането на съответни проучвания на видовете птици, обитаващи зоната на ветроенергийния парк и определяне на евентуално негативно въздействие върху тях в резултат на местоположението и функционирането на ветроенергиен парк „Суворово". Този доклад представя резултатите от наблюдението на птици, проведено през месец ноември във вятърен парк "Суворово".

1.2 ЦЕЛИ

Специфичните, предварително поставени цели за това проучване са:

- Да се определят и анализират моделите на придвижване на видовете птици, обитаващи зоната на вятърния парк.
- Да се изготвят модели за използването на пространството около ветрогенераторите с цел определяне на тези от тях, представляващи най-голям риск за смъртността на птици поради сблъсък.
- Да се отчете смъртността при птици във връзка с функционирането на вятърния парк.
- Определяне на възможните причини за смъртността на птици.
- Наблюдение на птици по време на пролетната миграция (между 1 март и 30 май) и по време на есенната миграция (между 1 ноември и 30 ноември) с цел отчитане на евентуално повишаване на смъртността през тези периоди поради увеличаване броя на преминаващите птици през зоната на проучване.
- Наблюдение на зимуващи и гнездящи птици.

2 ЗОНА НА ПРОУЧВАНЕ

2.1 МЕСТОПОЛОЖЕНИЕ

Ветроенергиен парк „Суворово" се намира в централната част на Варненска област, на север от град Суворово и южно от село Вълчи дол (Фигура 1).



Таблица 1: Географско местоположение на Вятърен парк „Суворово".

3 МЕТОДОЛОГИЯ

Проведено бе ежедневно наблюдение от 7 определени точки в зоната на ветроенергийния парк. Извършено бе обхождане в основата на всеки ветрогенератор като беше оглеждана и прилежащата площ в радиус от 100 м. Използваната методология е утвърдената от Регионалната инспекция по околната среда и водите – Варна (РИОСВ Варна) от 11.01.2012. Наблюдението от гореописаните точки бе по 15 минути за всяка от тях, или общо 14 часа за месец ноември.

4 ХРОНОГРАМА

Настоящият доклад описва извършеното наблюдение през месец ноември на птици, проведено на територията на ветроенергиен парк „Суворово" в съответствие с хронограмата от утвърдената методология.

През месец ноември се проведе ежеседмичен мониторинг – общо 8 дни. Информацията за дейностите, реализирани при всеки ден наблюдение е дадена в Таблица 1.

Дейности	Дата
7 точки на наблюдение във ветроенергийния парк Смъртност (Проверка на периметъра около всеки ветрогенератор)	06.11.2012
7 точки на наблюдение във ветроенергийния парк Смъртност (Проверка на периметъра около всеки ветрогенератор)	07.11.2012
7 точки на наблюдение във ветроенергийния парк Смъртност (Проверка на периметъра около всеки ветрогенератор)	13.11.2012
7 точки на наблюдение във ветроенергийния парк Смъртност (Проверка на периметъра около всеки ветрогенератор)	14.11.2012
7 точки на наблюдение във ветроенергийния парк Смъртност (Проверка на периметъра около всеки ветрогенератор)	20.11.2012
7 точки на наблюдение във ветроенергийния парк	21.11.2012

Дейности	Дата
Смъртност (Проверка на периметъра около всеки ветрогенератор)	
7 точки на наблюдение във ветроенергийния парк Смъртност (Проверка на периметъра около всеки ветрогенератор)	27.11.2012
7 точки на наблюдение във ветроенергийния парк Смъртност (Проверка на периметъра около всеки ветрогенератор)	29.11.2012

Таблица 2: Описание на дейностите, извършени на територията на ветроенергиен парк „Суворово" през месец ноември.

5 ТОЧКИ НА НАБЛЮДЕНИЕ

През месец ноември активността на птиците се увеличи значително в сравнение с предходния месец. Бяха регистрирани общо 14 индивида. Следва да се отбележи завръщането на някои зимуващи птици, като например полски блатар *(Circus cyaneus)*. Други птици бяха забелязани за първи път – соколът скитник *(Falco peregrinus)* – вид, характерен за зимния сезон.

От точките на наблюдение в парка бяха регистрирани следните видове птици - виж Таблица 2.

Вид	Брой индивиди	Преобладаваща височина на полет	Ветрогенератори в най-голяма близост
Accipiter nisus	2	1	18, 19, 20, 30
Buteo buteo	5	3	21, 22, 23, 24, 25, 27, 28, 30
Circus cyaneus	2	1	3, 4, 6, 7
Corvus cornix	2	1	8, 9, 16, 17, 18, 19
Falco peregrinus	2	1	5, 11, 12
Falco tinnunculus	1	1	15, 21

Таблица 3: Видове, определени от точките на наблюдение.

6 СМЪРТНОСТ НА ПТИЦИ

Около всеки ветрогенератор бе извършен обход в радиус от 100 метра с цел проверка за доказателства за смъртност при птици в следствие сблъсък. През месец ноември не бяха открити мъртви индивиди, следователно регистрираната смъртност е нула.

Natura

ДОКЛАД ЗА НАБЛЮДЕНИЕ НА ПТИЦИ, ПРОВЕДЕНО ПРЕЗ МЕСЕЦ ОКТОМВРИ 2012 ГОДИНА НА ТЕРИТОРИЯТА НА ВЯТЪРЕН ПАРК „СУВОРОВО", ВАРНЕНСКА ОБЛАСТ

СЪДЪРЖАНИЕ

1 ВЪВЕДЕНИЕ 1

1.1 ПРЕДПОСТАВКИ 1

1.2 ЦЕЛИ 1

2 ЗОНА НА ПРОУЧВАНЕ 2

2.1 МЕСТОПОЛОЖЕНИЕ 2

3 МЕТОДОЛОГИЯ 3

4 ХРОНОГРАМА 3

5 ТОЧКИ НА НАБЛЮДЕНИЕ 5

6 СМЪРТНОСТ НА ПТИЦИ 6

1 ВЪВЕДЕНИЕ

1.1 ПРЕДПОСТАВКИ

Настоящият отчет е изготвен съгласно решение по ОВОС № ВА 2 – 3(115)/2007 на инвестиционно предложение „Изграждане на ветроенергиен парк в землището на община Суворово, област Варна", издадено от Регионалната инспекция по околната среда и водите – Варна (РИОСВ Варна) към Министерство на Околната среда и водите на Република България. По силата на гореспоменатото решение е необходимо реализирането на съответни проучвания на видовете птици, обитаващи зоната на ветроенергийния парк и определяне на евентуално негативно въздействие върху тях в резултат на местоположението и функционирането на ветроенергиен парк „Суворово". Този доклад представя резултатите от наблюдението на птици, проведено през месец октомври във вятърен парк "Суворово".

1.2 ЦЕЛИ

Специфичните, предварително поставени цели за това проучване са:

- Да се определят и анализират моделите на придвижване на видовете птици, обитаващи зоната на вятърния парк.
- Да се изготвят модели за използването на пространството около ветрогенераторите с цел определяне на тези от тях, представляващи най-голям риск за смъртността на птици поради сблъсък.
- Да се отчете смъртността при птици във връзка с функционирането на вятърния парк.
- Определяне на възможните причини за смъртността на птици.
- Наблюдение на птици по време на пролетната миграция (между 1 март и 30 май) и по време на есенната миграция (между 1 октомври и 30 октомври) с цел отчитане на евентуално повишаване на смъртността през тези периоди поради увеличаване броя на преминаващите птици през зоната на проучване.
- Наблюдение на зимуващи и гнездящи птици.

2 ЗОНА НА ПРОУЧВАНЕ

2.1 МЕСТОПОЛОЖЕНИЕ

Ветроенергиен парк „Суворово" се намира в централната част на Варненска област, на север от град Суворово и южно от село Вълчи дол (Фигура 1).

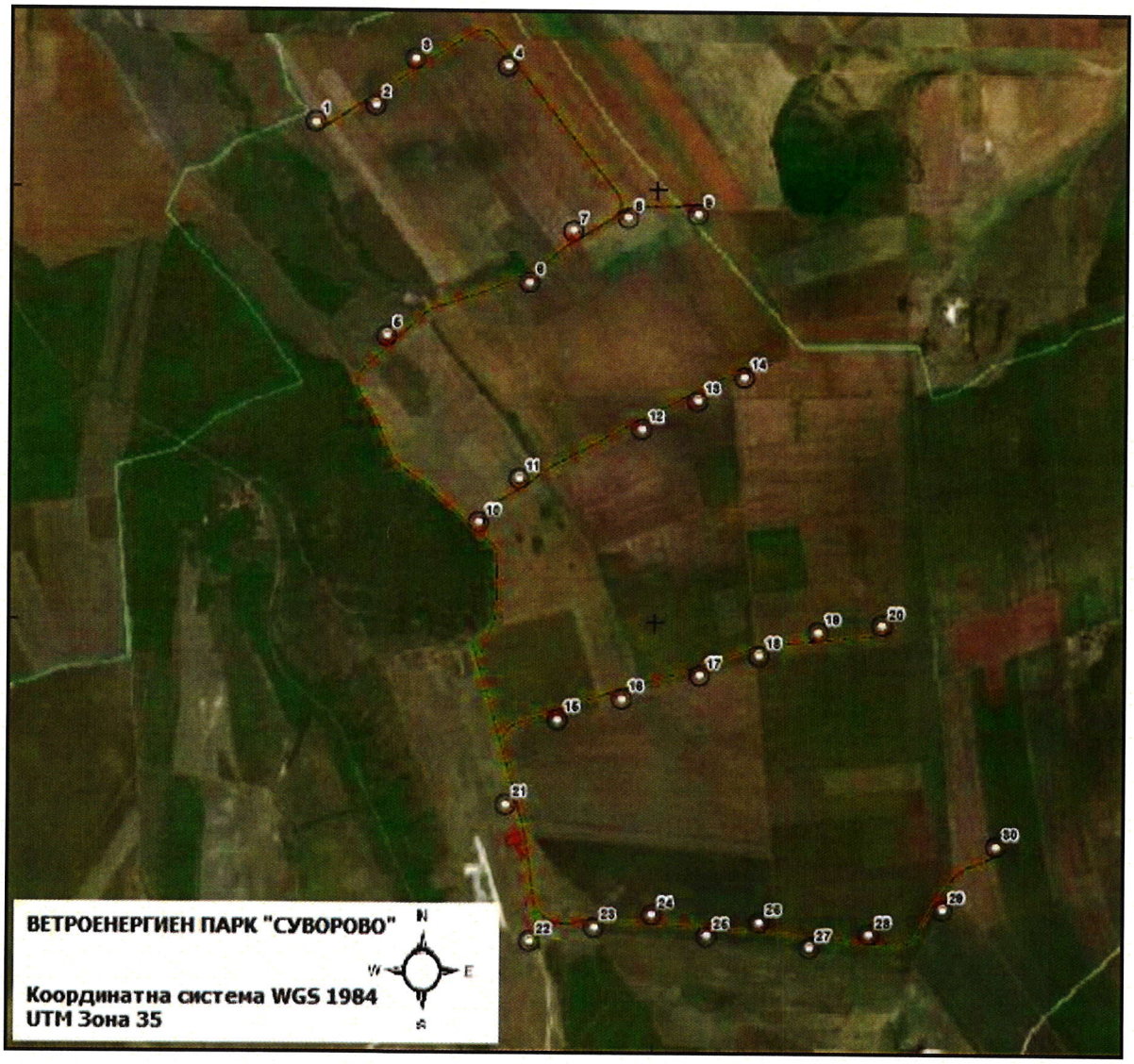

Таблица 1: Географско местоположение на Вятърен парк „Суворово".

3 МЕТОДОЛОГИЯ

Проведено бе ежедневно наблюдение от 7 определени точки в зоната на ветроенергийния парк. Извършено бе обхождане в основата на всеки ветрогенератор като беше оглеждана и прилежащата площ в радиус от 100 м. Използваната методология е утвърдената от Регионалната инспекция по околната среда и водите – Варна (РИОСВ Варна) от 11.01.2012. Наблюдението от гореописаните точки бе по 15 минути за всяка от тях, или общо 14 часа за месец октомври.

4 ХРОНОГРАМА

Настоящият доклад описва извършеното наблюдение през месец октомври на птици, проведено на територията на ветроенергиен парк „Суворово" в съответствие с хронограмата от утвърдената методология. През месец октомври се проведе ежеседмичен мониторинг – общо 8 дни. Информацията за дейностите, реализирани при всеки ден наблюдение е дадена в Таблица 1.

Дейности	Дата
7 точки на наблюдение във ветроенергийния парк Смъртност (Проверка на периметъра около всеки ветрогенератор)	08.10.2012
7 точки на наблюдение във ветроенергийния парк Смъртност (Проверка на периметъра около всеки ветрогенератор)	09.10.2012
7 точки на наблюдение във ветроенергийния парк Смъртност (Проверка на периметъра около всеки ветрогенератор)	10.10.2012
7 точки на наблюдение във ветроенергийния парк Смъртност (Проверка на периметъра около всеки ветрогенератор)	11.10.2012
7 точки на наблюдение във ветроенергийния парк Смъртност (Проверка на периметъра около всеки ветрогенератор)	22.10.2012
7 точки на наблюдение във ветроенергийния парк Смъртност (Проверка на периметъра около всеки ветрогенератор)	23.10.2012

Дейности	Дата
7 точки на наблюдение във ветроенергийния парк Смъртност (Проверка на периметъра около всеки ветрогенератор)	24.10.2012
7 точки на наблюдение във ветроенергийния парк Смъртност (Проверка на периметъра около всеки ветрогенератор)	25.10.2012

Таблица 2: Описание на дейностите, извършени на територията на ветроенергиен парк „Суворово" през месец октомври.

5 ТОЧКИ НА НАБЛЮДЕНИЕ

През месец октомври активността на птиците намаля значително в сравнение с предходния месец. Бяха регистрирани 4 индивида – най-малкият брой наблюдавани птици за цялото проучване.

От точките на наблюдение в парка бяха регистрирани следните видове птици - виж Таблица 2.

Вид	Брой индивиди	Преобладаваща височина на полет	Ветрогенератори в най-голяма близост
Buteo buteo	1	1	5, 6
Corvus cornix	1	1	15, 21
Falco tinnunculus	2	1	20, 27, 28

Таблица 3: Видове, определени от точките на наблюдение.

6 СМЪРТНОСТ НА ПТИЦИ

Около всеки ветрогенератор бе извършен обход в радиус от 100 метра с цел проверка за доказателства за смъртност при птици в следствие сблъсък. През месец октомври регистрираната смъртност е както следва: виж Таблица 3

Вид	Пол	Възраст	Дистанция ВГ (m)	ВГ	Час	Дата	Координати UTM	
							X	Y
Erithacus rubecula	-	Възрастен	27	7	17:57	22.10.2012	547681	4803751

Таблица 4: Смъртност на птици, регистрирана през месец октомври (ВГ:Ветрогенератор)

Видът *Erithacus rubecula* не е застрашен и не е включен в „Червената книга на Република България". В списъка на Международен съюз за опазване на природата - IUCN, видът е определен като слабо засегнат (LC-least concern).

Натура

ДОКЛАД ЗА НАБЛЮДЕНИЕ НА ПТИЦИ, ПРОВЕДЕНО ПРЕЗ МЕСЕЦ СЕПТЕМВРИ 2012 ГОДИНА НА ТЕРИТОРИЯТА НА ВЯТЪРЕН ПАРК „СУВОРОВО", ВАРНЕНСКА ОБЛАСТ

СЪДЪРЖАНИЕ

1 ВЪВЕДЕНИЕ 1

1.1 ПРЕДПОСТАВКИ 1

1.2 ЦЕЛИ 1

2 ЗОНА НА ПРОУЧВАНЕ 2

2.1 МЕСТОПОЛОЖЕНИЕ 2

3 МЕТОДОЛОГИЯ 3

4 ХРОНОГРАМА 3

5 ТОЧКИ НА НАБЛЮДЕНИЕ 5

6 СМЪРТНОСТ НА ПТИЦИ 6

1 ВЪВЕДЕНИЕ

1.1 ПРЕДПОСТАВКИ

Настоящият отчет е изготвен съгласно решение по ОВОС № ВА 2 – 3(115)/2007 на инвестиционно предложение „Изграждане на ветроенергиен парк в землището на община Суворово, област Варна", издадено от Регионалната инспекция по околната среда и водите – Варна (РИОСВ Варна) към Министерство на Околната среда и водите на Република България. По силата на гореспоменатото решение е необходимо реализирането на съответни проучвания на видовете птици, обитаващи зоната на ветроенергийния парк и определяне на евентуално негативно въздействие върху тях в резултат на местоположението и функционирането на ветроенергиен парк „Суворово". Този доклад представя резултатите от наблюдението на птици, проведено през месец септември във вятърен парк "Суворово".

1.2 ЦЕЛИ

Специфичните, предварително поставени цели за това проучване са:

- Да се определят и анализират моделите на придвижване на видовете птици, обитаващи зоната на вятърния парк.
- Да се изготвят модели за използването на пространството около ветрогенераторите с цел определяне на тези от тях, представляващи най-голям риск за смъртността на птици поради сблъсък.
- Да се отчете смъртността при птици във връзка с функционирането на вятърния парк.
- Определяне на възможните причини за смъртността на птици.
- Наблюдение на птици по време на пролетната миграция (между 1 март и 30 май) и по време на есенната миграция (между 1 септември и 30 октомври) с цел отчитане на евентуално повишаване на смъртността през тези периоди поради увеличаване броя на преминаващите птици през зоната на проучване.
- Наблюдение на зимуващи и гнездящи птици.

2 ЗОНА НА ПРОУЧВАНЕ

2.1 МЕСТОПОЛОЖЕНИЕ

Ветроенергиен парк „Суворово" се намира в централната част на Варненска област, на север от град Суворово и южно от село Вълчи дол (Фигура 1).



Фигура 1: Географско местоположение на Вятърен парк „Суворово".

3 МЕТОДОЛОГИЯ

Проведено бе ежедневно наблюдение от 7 определени точки в зоната на ветроенергийния парк. Извършено бе обхождане в основата на всеки ветрогенератор като беше оглеждана и прилежащата площ в радиус от 100 м. Използваната методология е утвърдената от Регионалната инспекция по околната среда и водите – Варна (РИОСВ Варна) от 11.01.2012. Наблюдението от гореописаните точки бе по 15 минути за всяка от тях, или общо 23 часа за месец септември.

4 ХРОНОГРАМА

Настоящият доклад описва извършенотото наблюдение през месец септември на птици, проведено на територията на ветроенергиен парк „Суворово" в съответствие с хронограмата от утвърдената методология. През месец септември се проведе ежеседмичен мониторинг – общо 12 дни. Информацията за дейностите, реализирани при всеки ден наблюдение е дадена в Таблица 1.

Дейности	Дата
7 точки на наблюдение във ветроенергийния парк Смъртност (Проверка на периметъра около всеки ветрогенератор)	11.09.2012
7 точки на наблюдение във ветроенергийния парк Смъртност (Проверка на периметъра около всеки ветрогенератор) 2 точки на наблюдение извън парка	12.09.2012
7 точки на наблюдение във ветроенергийния парк Смъртност (Проверка на периметъра около всеки ветрогенератор)	13.09.2012
7 точки на наблюдение във ветроенергийния парк Смъртност (Проверка на периметъра около всеки ветрогенератор)	14.09.2012
7 точки на наблюдение във ветроенергийния парк Смъртност (Проверка на периметъра около всеки ветрогенератор) 2 точки на наблюдение извън парка	18.09.2012
7 точки на наблюдение във ветроенергийния парк	19.09.2012

Дейности	Дата
Смъртност (Проверка на периметъра около всеки ветрогенератор)	
7 точки на наблюдение във ветроенергийния парк Смъртност (Проверка на периметъра около всеки ветрогенератор) 2 точки на наблюдение извън парка	20.09.2012
7 точки на наблюдение във ветроенергийния парк Смъртност (Проверка на периметъра около всеки ветрогенератор)	21.09.2012
7 точки на наблюдение във ветроенергийния парк Смъртност (Проверка на периметъра около всеки ветрогенератор)	26.09.2012
7 точки на наблюдение във ветроенергийния парк Смъртност (Проверка на периметъра около всеки ветрогенератор) 2 точки на наблюдение извън парка	27.09.2012
7 точки на наблюдение във ветроенергийния парк Смъртност (Проверка на периметъра около всеки ветрогенератор)	28.09.2012
7 точки на наблюдение във ветроенергийния парк Смъртност (Проверка на периметъра около всеки ветрогенератор)	29.09.2012

Таблица 1: Описание на дейностите, извършени на територията на ветроенергиен парк „Суворово" през месец септември.

5 ТОЧКИ НА НАБЛЮДЕНИЕ

В сравнение с предходния месец, през септември броят на регистрираните птици бе по-малък – 27 индивида. Докато през месец август бяха определени 6 вида птици, то през септември видовото разнообразие бе по-голямо – 10 вида, някои от които се наблюдават в района през миграционния период като ливаден блатар (*Circus pygargus*), белошипа ветрушка (*Falco naumanni*), черна каня (*Milvus migrans*).

От точките на наблюдение в парка бяха регистрирани няколко вида птици, описани подробно в Таблица 2.

Вид	Брой индивиди	Преобладаваща височина на полет	Ветрогенератори в най-голяма близост
Accipiter nisus	2	2	19, 20, 26, 27
Aquila pomarina	3	3	5, 8, 9, 21
Buteo buteo	3	2	8, 15, 21, 22
Circus aeruginosus	3	2	1, 2, 3, 12, 13, 14
Circus pygargus	1	1	21, 22
Corvus cornix	1	1	3
Falco columbarius	2	1	10, 11, 12, 13
Falco naumanni	8	2	5, 6, 13, 14, 18, 19, 20, 24, 25,26, 27, 27, 30
Milvus migrans	2	3	1, 5, 17, 18
Pernis apivorus	2	2	19, 20, 22, 23

Таблица 2: Видове, определени от точките на наблюдение.

От точките на наблюдение извън парка бяха забелязани следните видове: малък креслив орел (*Aquila pomarina*), обикновен мишелов (*Buteo buteo*), белошипа ветрушка (*Falco naumanni*) и черна каня (*Milvus migrans*).

6 СМЪРТНОСТ НА ПТИЦИ

Около всеки ветрогенератор бе извършен обход в радиус от 100 метра с цел проверка за доказателства за смъртност при птици в следствие сблъсък. През месец септември не бяха намерени мъртви индивиди, в следствие на което регистрираната смъртност е нула.

Все още не е получен докладът от Природо-научния музей в София във връзка с намерения в парка през месец август мъртъв щъркел. Съответната информация ще бъде включена в следващ месечен доклад или в годишния такъв.

ДОКЛАД ЗА НАБЛЮДЕНИЕ НА ПТИЦИ, ПРОВЕДЕНО ПРЕЗ МЕСЕЦ ЯНУАРИ 2013 ГОДИНА НА ТЕРИТОРИЯТА НА ВЯТЪРЕН ПАРК „СУВОРОВО", ВАРНЕНСКА ОБЛАСТ

СЪДЪРЖАНИЕ

1 ВЪВЕДЕНИЕ 1

1.1 ПРЕДПОСТАВКИ 1

1.2 ЦЕЛИ 1

2 ЗОНА НА ПРОУЧВАНЕ 2

2.1 МЕСТОПОЛОЖЕНИЕ 2

3 МЕТОДОЛОГИЯ 3

4 ХРОНОГРАМА 3

5 ТОЧКИ НА НАБЛЮДЕНИЕ 4

6 СМЪРТНОСТ НА ПТИЦИ 5

1 ВЪВЕДЕНИЕ

1.1 ПРЕДПОСТАВКИ

Настоящият отчет е изготвен съгласно решение по ОВОС № ВА 2 – 3(115)/2007 на инвестиционно предложение „Изграждане на ветроенергиен парк в землището на община Суворово, област Варна", издадено от Регионалната инспекция по околната среда и водите – Варна (РИОСВ Варна) към Министерство на Околната среда и водите на Република България. По силата на гореспоменатото решение е необходимо реализирането на съответни проучвания на видовете птици, обитаващи зоната на ветроенергийния парк и определяне на евентуално негативно въздействие върху тях в резултат на местоположението и функционирането на ветроенергиен парк „Суворово". Този доклад представя резултатите от наблюдението на птици, проведено през месец януари във вятърен парк "Суворово".

1.2 ЦЕЛИ

Специфичните, предварително поставени цели за това проучване са:

- Да се определят и анализират моделите на придвижване на видовете птици, обитаващи зоната на вятърния парк.
- Да се изготвят модели за използването на пространството около ветрогенераторите с цел определяне на тези от тях, представляващи най-голям риск за смъртността на птици поради сблъсък.
- Да се отчете смъртността при птици във връзка с функционирането на вятърния парк.
- Определяне на възможните причини за смъртността на птици.
- Наблюдение на птици по време на пролетната миграция (между 1 март и 30 май) и по време на есенната миграция (между 1 януари и 30 януари) с цел отчитане на евентуално повишаване на смъртността през тези периоди поради увеличаване броя на преминаващите птици през зоната на проучване.
- Наблюдение на зимуващи и гнездящи птици.

2 ЗОНА НА ПРОУЧВАНЕ

2.1 МЕСТОПОЛОЖЕНИЕ

Ветроенергиен парк „Суворово" се намира в централната част на Варненска област, на север от град Суворово и южно от село Вълчи дол (Фигура 1).



Фигура 1. Географско местоположение на Вятърен парк „Суворово".

3 МЕТОДОЛОГИЯ

Проведено бе ежедневно наблюдение от 7 определени точки в зоната на ветроенергийния парк. Извършено бе обхождане в основата на всеки ветрогенератор като беше оглеждана и прилежащата площ в радиус от 100 м. Използваната методология е утвърдената от Регионалната инспекция по околната среда и водите – Варна (РИОСВ Варна) от 11.01.2012. Наблюдението от гореописаните точки бе по 15 минути за всяка от тях, или общо 7 часа за месец януари.

4 ХРОНОГРАМА

Настоящият доклад описва извършеното наблюдение през месец януари на птици, проведено на територията на ветроенергиен парк „Суворово" в съответствие с хронограмата от утвърдената методология.

През месец януари се проведе ежеседмичен мониторинг – общо 4 дни. Информацията за дейностите, реализирани при всеки ден наблюдение е дадена в Таблица 1.

Дейности	Дата
7 точки на наблюдение във ветроенергийния парк Смъртност (Проверка на периметъра около всеки ветрогенератор)	09.01.2013
7 точки на наблюдение във ветроенергийния парк Смъртност (Проверка на периметъра около всеки ветрогенератор)	15.01.2013
7 точки на наблюдение във ветроенергийния парк Смъртност (Проверка на периметъра около всеки ветрогенератор)	23.01.2013
7 точки на наблюдение във ветроенергийния парк Смъртност (Проверка на периметъра около всеки ветрогенератор)	30.01.2013

Таблица 1. Описание на дейностите, извършени на територията на ветроенергиен парк „Суворово" през месец януари 2013.

5 ТОЧКИ НА НАБЛЮДЕНИЕ

През месец януари бяха регистрирани общо 9 индивида, представители на 4 различни вида, обобщени в Таблица 2.

Вид	Брой индивиди	Преобладаваща височина на полет	Ветрогенератори в най–голяма близост
Buteo buteo	3	3	13, 14, 22, 23, 24
Circus cyaneus	1	2	2, 3, 5
Corvus corax	1	1	15, 21
Corvus monedula	4	1	20, 30

Таблица 2. Видове, определени от точките на наблюдение.

6 СМЪРТНОСТ НА ПТИЦИ

Около всеки ветрогенератор бе извършен обход в радиус от 100 метра с цел проверка за доказателства за смъртност при птици в следствие сблъсък. Не бяха открити мъртви индивиди. Регистрираната смъртност на птици за месец януари е нула.

Натура

ДОКЛАД ЗА НАБЛЮДЕНИЕ НА ПТИЦИ, ПРОВЕДЕНО ПРЕЗ МЕСЕЦ ЮЛИ НА ТЕРИТОРИЯТА НА ВЯТЪРЕН ПАРК „СУВОРОВО", ВАРНЕНСКА ОБЛАСТ

СЪДЪРЖАНИЕ

1 ВЪВЕДЕНИЕ 2

1.1 ПРЕДПОСТАВКИ 2

1.2 ЦЕЛИ 3

2 ЗОНА НА ПРОУЧВАНЕ 4

2.1 МЕСТОПОЛОЖЕНИЕ 4

3 МЕТОДОЛОГИЯ 5

4 ХРОНОГРАМА 5

5 ТОЧКИ НА НАБЛЮДЕНИЕ 6

6 СМЪРТНОСТ НА ПТИЦИ 7

1 ВЪВЕДЕНИЕ

1.1 ПРЕДПОСТАВКИ

Настоящият отчет е изготвен съгласно решение по ОВОС № ВА 2 – 3(115)/2007 на инвестиционно предложение „Изграждане на ветроенергиен парк в землището на община Суворово, област Варна", издадено от Регионалната инспекция по околната среда и водите – Варна (РИОСВ Варна) към Министерство на Околната среда и водите на Република България. По силата на гореспоменатото решение е необходимо реализирането на съответни проучвания на видовете птици, обитаващи зоната на ветроенергийния парк и определяне на евентуално негативно въздействие върху тях в резултат на местоположението и функционирането на ветроенергиен парк „Суворово". Този доклад представя резултатите от наблюдението на птици, проведено през месец юли във вятърен парк "Суворово".

1.2 ЦЕЛИ

Специфичните предварително поставени цели за това проучване са:

- Да се определят и анализират моделите на придвижване на видовете птици, обитаващи зоната на вятърния парк.
- Да се изготвят модели за използването на пространството около ветрогенераторите с цел определяне на тези от тях, представляващи най-голям риск за смъртността на птици поради сблъсък.
- Да се отчете смъртността при птици във връзка с функционирането на вятърния парк.
- Определяне на възможните причини за смъртността на птици.
- Наблюдение на птици по време на пролетната миграция (между 1 март и 30 май) и по време на есенната миграция (между 1 август и 30 октомври) с цел отчитане на евентуално повишаване на смъртността през тези периоди поради увеличаване броя на преминаващите птици през зоната на проучване.
- Наблюдение на зимуващи и гнездящи птици.

2 ЗОНА НА ПРОУЧВАНЕ

2.1 МЕСТОПОЛОЖЕНИЕ

Ветроенергиен парк „Суворово" се намира в централната част на Варненска област, на север от град Суворово и южно от село Вълчи дол (Фигура 1)



Фигура 1: Географско местоположение на Вятърен парк „Суворово".

3 МЕТОДОЛОГИЯ

Проведено бе ежедневно наблюдение от 7 определени точки в зоната на ветроенергийния парк. Извършено бе обхождане в основата на всеки ветрогенератор като беше оглеждана и прилежащата площ в радиус от 100 М. Използваната методология е утвърдената от Регионалната инспекция по околната среда и водите – Варна (РИОСВ Варна) от 11.01.2012. Наблюдението от гореописаните точки бе по 15 минути за всяка от тях, или общо 14 часа за месец юли.

4 ХРОНОГРАМА

Настоящият доклад описва извършеното наблюдение през месец юли на птици, проведено на територията на ветроенергиен парк „Суворово" в съответствие с хронограмата от утвърдената методология. През месец юли се проведе ежеседмичен мониторинг – общо 8 дни. Информацията за дейностите, реализирани при всеки ден наблюдение е дадена в Таблица 1.

Дейности	Дата
7 точки на наблюдение във ветроенергийния парк Смъртност (Проверка на периметъра около всеки ветрогенератор)	04.07.2012
7 точки на наблюдение във ветроенергийния парк Смъртност (Проверка на периметъра около всеки ветрогенератор)	05.07.2012
7 точки на наблюдение във ветроенергийния парк Смъртност (Проверка на периметъра около всеки ветрогенератор)	12.07.2012
7 точки на наблюдение във ветроенергийния парк Смъртност (Проверка на периметъра около всеки ветрогенератор)	13.07.2012
7 точки на наблюдение във ветроенергийния парк Смъртност (Проверка на периметъра около всеки ветрогенератор)	17.07.2012
7 точки на наблюдение във ветроенергийния парк Смъртност (Проверка на периметъра около всеки ветрогенератор)	18.07.2012
7 точки на наблюдение във ветроенергийния парк. Смъртност (Проверка на периметъра около всеки ветрогенератор).	19.07.2012
7 точки на наблюдение във ветроенергийния парк. Смъртност (Проверка на периметъра около всеки ветрогенератор).	20.07.2012

Таблица 1: Описание на дейностите, извършени на територията на ветроенергиен парк „Суворово" през месец юли.

5 ТОЧКИ НА НАБЛЮДЕНИЕ

В сравнение с предходния месец, през юли бяха забелязани 10 индивида – с 1 по-малко, а броят на белите щъркели (Ciconia ciconia), наблюдавани в парка бе по-висок. От точките на наблюдение бяха регистрирани няколко вида птици, описани подробно в Таблица 2.

Вид	Брой индивиди	Преобладаваща височина на полет	Ветрогенератори в най-голяма близост
Buteo buteo	1	3	2, 3, 4
Ciconia ciconia	5	1	6, 14, 18, 19, 30
Falco tinnunculus	4	1	1, 5, 20, 21, 22, 25, 26

Таблица 2: Видове, определени от точките на наблюдение.

6 СМЪРТНОСТ НА ПТИЦИ

Около всеки ветрогенератор бе извършен обход в радиус от 100 метра с цел проверка за доказателства за смъртност при птици в следствие сблъсък. През месец юли бе регистрирана следната смъртност (Таблица 3)

Вид	Пол	Възраст	Дистанция ВГ (m)	ВГ	Час	Дата	Координати UTM	
							X	Y
Alauda arvensis	М	Възрастен	31	19	16:12	05.07.2012	548786	4801877
Emberiza hortulana	Ж	Ювенил	6	15	10:45	19.07.2012	547580	4801521

Таблица 3: Смъртност при птици, регистрирана през месец юли (ВГ: Ветрогенератор)

Natura

ДОКЛАД ЗА НАБЛЮДЕНИЕ НА ПТИЦИ, ПРОВЕДЕНО ПРЕЗ МЕСЕЦ ЮНИ НА ТЕРИТОРИЯТА НА ВЯТЪРЕН ПАРК „СУВОРОВО", ВАРНЕНСКА ОБЛАСТ

СЪДЪРЖАНИЕ

1 ВЪВЕДЕНИЕ 2

1.1 ПРЕДПОСТАВКИ 2

1.2 ЦЕЛИ 3

2 ЗОНА НА ПРОУЧВАНЕ 4

2.1 МЕСТОПОЛОЖЕНИЕ 4

3 МЕТОДОЛОГИЯ 5

4 ХРОНОГРАМА 5

5 ТОЧКИ НА НАБЛЮДЕНИЕ 6

6 СМЪРТНОСТ НА ПТИЦИ 7

1 ВЪВЕДЕНИЕ

1.1 ПРЕДПОСТАВКИ

Настоящият отчет е изготвен съгласно решение по ОВОС № ВА 2 – 3(115)/2007 на инвестиционно предложение „Изграждане на ветроенергиен парк в землището на община Суворово, област Варна", издадено от Регионалната инспекция по околната среда и водите – Варна (РИОСВ Варна) към Министерство на Околната среда и водите на Република България. По силата на гореспоменатото решение е необходимо реализирането на съответни проучвания на видовете птици, обитаващи зоната на ветроенергийния парк и определяне на евентуално негативно въздействие върху тях в резултат на местоположението и функционирането на ветроенергиен парк „Суворово". Този доклад представя резултатите от наблюдението на птици, проведено през месец юни във вятърен парк "Суворово".

1.2 ЦЕЛИ

Специфичните предварително поставени цели за това проучване са:

- Да се определят и анализират моделите на придвижване на видовете птици, обитаващи зоната на вятърния парк.
- Да се изготвят модели за използването на пространството около ветрогенераторите с цел определяне на тези от тях, представляващи най-голям риск за смъртността на птици поради сблъсък.
- Да се отчете смъртността при птици във връзка с функционирането на вятърния парк.
- Определяне на възможните причини за смъртността на птици.
- Наблюдение на птици по време на пролетната миграция (между 1 март и 30 май) и по време на есенната миграция (между 1 август и 30 октомври) с цел отчитане на евентуално повишаване на смъртността през тези периоди поради увеличаване броя на преминаващите птици през зоната на проучване.
- Наблюдение на зимуващи и гнездящи птици.

2 ЗОНА НА ПРОУЧВАНЕ

2.1 МЕСТОПОЛОЖЕНИЕ

Ветроенергиен парк „Суворово" се намира в централната част на Варненска област, на север от град Суворово и южно от село Вълчи дол (Фигура 1)



Фигура 1: Географско местоположение на Вятърен парк „Суворово".

3 МЕТОДОЛОГИЯ

Проведено бе ежедневно наблюдение от 7 определени точки в зоната на ветроенергийния парк. Извършено бе обхождане в основата на всеки ветрогенератор като беше оглеждана и прилежащата площ в радиус от 100 м. Използваната методология е утвърдената от Регионалната инспекция по околната среда и водите – Варна (РИОСВ Варна) от 11.01.2012. Наблюдението от гореописаните точки бе по 15 минути за всяка от тях, или общо 14 часа за месец юни.

4 ХРОНОГРАМА

Настоящият доклад описва извършеното наблюдение през месец юни на птици, проведено на територията на ветроенергиен парк „Суворово" в съответствие с хронограмата от утвърдената методология. През месец юни се проведе ежеседмичен мониторинг – общо 8 дни. Информацията за дейностите, реализирани при всеки ден наблюдение е дадена в Таблица 1.

Дейности	Дата
7 точки на наблюдение във ветроенергийния парк Смъртност (Проверка на периметъра около всеки ветрогенератор)	06.06..2012
7 точки на наблюдение във ветроенергийния парк Смъртност (Проверка на периметъра около всеки ветрогенератор)	07.06..2012
7 точки на наблюдение във ветроенергийния парк Смъртност (Проверка на периметъра около всеки ветрогенератор)	13.06.2012
7 точки на наблюдение във ветроенергийния парк Смъртност (Проверка на периметъра около всеки ветрогенератор)	14.06.2012
7 точки на наблюдение във ветроенергийния парк Смъртност (Проверка на периметъра около всеки ветрогенератор)	23.06.2012
7 точки на наблюдение във ветроенергийния парк Смъртност (Проверка на периметъра около всеки ветрогенератор)	24.06.2012
7 точки на наблюдение във ветроенергийния парк. Смъртност (Проверка на периметъра около всеки ветрогенератор).	26.06.2012
7 точки на наблюдение във ветроенергийния парк. Смъртност (Проверка на периметъра около всеки ветрогенератор).	27.06.2012

Таблица 1: Описание на дейностите, извършени на територията на ветроенергиен парк „Суворово" през месец юни.

5 ТОЧКИ НА НАБЛЮДЕНИЕ

В сравнение с предходните месеци на наблюдение, през юни бе забелязан най-малък брой птици – 11 индивида (за сравнение: март - 27 индивида, април 21 индивида, май - 43 индивида). От точките на наблюдение бяха регистрирани няколко вида птици, описани подробно в Таблица 2.

Вид	Брой индивиди	Преобладаваща височина на полет	Ветрогенератори в най-голяма близост
Buteo buteo	2	2	1, 2, 3, 10
Ciconia ciconia	1	1	8, 9
Corvus cornix	1	1	5, 6, 7
Falco tinnunculus	2	2	16, 17, 18, 19, 20
Falco vespertinus	4	1	22, 23
Pernis apivorus	1	3	25, 26

Таблица 2: Видове, определени от точките на наблюдение.

6 СМЪРТНОСТ НА ПТИЦИ

Около всеки ветрогенератор бе извършен обход в радиус от 100 метра с цел проверка за доказателства за смъртност при птици в следствие сблъсък. През месец юни не бяха намерени мъртви птици, т.е. регистрираната през месец юни смъртност на птици, причинена от сблъсък с ветрогенератори е нула.

РЕПУБЛИКА БЪЛГАРИЯ
МИНИСТЕРСТВО НА ОКОЛНАТА СРЕДА И ВОДИТЕ

РЕГИОНАЛНА ИНСПЕКЦИЯ ПО ОКОЛНАТА СРЕДА И ВОДИТЕ – ВАРНА

Изх. № ЗДОИД-5889/А1 **Вх. № ЗДОИД-5889/07.07.2023г.**
гр. Варна ……21.07.2023

ДО
Г-Н ДИМИТЪР СОТИРОВ
УПРАВИТЕЛ НА „МУЛТИ ЕКО КОНСУЛТ“ АД
АДРЕС ЗА КОРЕСПОНДЕНЦИЯ:
УЛ. „ИВАН БОГОРОВ“ СРЕЩУ № 46 /ОФИС/
ГР. БУРГАС

На email: office@multi-ecoconsult.com

Относно: Предоставяне на информация

УВАЖАЕМИ ГОСПОДИН СОТИРОВ,

Във връзка с постъпило заявление за достъп до обществена информация с входящ № ЗДОИД-5889/07.07.2023г., приложено Ви изпращам Решение № **17**/……21.07.2023……г. за предоставяне на достъп до обществена информация, ведно с исканата информация. Информацията и решението за достъп, получавате на посочената електронна поща..

Приложение: Съгласно текста

С уважение,

ЕРДЖАН СЕБАЙТИН
Директор на РИОСВ – Варна

МИНИСТЕРСТВО НА ОКОЛНАТА СРЕДА И ВОДИТЕ
РЕГИОНАЛНА ИНСПЕКЦИЯ ВАРНА

9000, гр. Варна, ул. "Ян Палах" №4
Тел: (+35952) 678 843, Факс: (+35952) 634 593,
e-mail: riosv-vn@riosv-varna.bg, www.riosv-varna.bg

РЕПУБЛИКА БЪЛГАРИЯ
МИНИСТЕРСТВО НА ОКОЛНАТА СРЕДА И ВОДИТЕ

РЕГИОНАЛНА ИНСПЕКЦИЯ ПО ОКОЛНАТА СРЕДА И ВОДИТЕ – ВАРНА

РЕШЕНИЕ

№ 17/.....21.07.2023.....2023 год.

Ерджан Себайтин Ебатин – директор на РИОСВ-Варна, след като разгледах заявление за достъп до обществена информация с входящ № ЗДОИД-5889/07.07.2023г.: Димитър Сотиров – управител на „Мулти еко консулт“ АД, с адрес за кореспонденция: гр. Бургас, ул. „Иван Богоров“ срещу № 46 /офис/, п.к. 68, на основание чл. 17 и 26, ал. 1 от ЗООС, във връзка с чл. 28, ал. 1 и 2 от ЗДОИ

Р Е Ш И Х:

Предоставям достъп до исканата обществена информация, като определям следните параметри:

1. Степен на осигурения достъп: пълен
2. Срок за осигуряване на достъпа: 30 дни, считано от уведомлението на заявителя за настоящото решение.
3. Форма на предоставяне на достъпа: по имейл на електронен адрес: office@multi-ecoconsult.com.
4. Разходи по предоставяне на достъпа:
5. Други организации или лица, които разполагат с по-пълна информация:
6. Предоставената информация е налична в инспекцията информация:

Доклади за наблюдение на птици за месеци март 2012г., април 2012г., май 2012г., юни 2012г., юли 2012г., август 2012 г., септември 2012г., октомври 2012г., ноември 2012 г., декември 2012г, януари 2013г., февруари 2013г. и Обобщен доклад за едногодишно наблюдение на птици за Ветроенергиен парк „Суворово“.

Настоящото решение може да се обжалва в 14 дневен срок от съобщаването му по реда на Административно процесуалния кодекс.

ЗАЯВИТЕЛ: .....
/подпис/

ДИРЕКТОР НА РИОСВ-Варна: .....

ЕРДЖАН СЕБАЙТИН

9000, гр. Варна, ул. "Ян Палах" №4
Тел: (+35952) 678 843, Факс: (+35952) 634 593,
e-mail: riosv-vn@riosv-varna.bg, www.riosv-varna.bg

РЕПУБЛИКА БЪЛГАРИЯ
Министерство на околната среда и водите

РЕГИОНАЛНА ИНСПЕКЦИЯ ПО ОКОЛНАТА СРЕДА И ВОДИТЕ – РУСЕ

Изх. № И-2262
Русе, 30.05.2023

ДО

Г-ЖА СЕВДАЛИНА ЙОНЧЕВА-КУМИТСКИ
ИЗПЪЛНИТЕЛЕН ДИРЕКТОР НА „ДОБРОТИЧ УИНД“ АД
Район „Лозенец“, бул. „Джеймс Баучер“ № 51, ет. 16, п.к. 1407
гр. София 1000
е-поща: d.sotirov@multi-ecoconsult.com

Относно: Заявление за достъп до информация, заведено в регистъра на РИОСВ-Русе с вх. № АО-2605/09.05.2023 г.

УВАЖАЕМА ГОСПОЖО КУМИТСКИ,

По повод Ваше заявление, на основание чл. 26, ал. 1 от Закона за опазване на околната среда ЗООС – (ДВ, бр. 91/2002 г., изм. и доп., бр. 42 от 7.06.2022 г., в сила от 7.06.2022 г.) и чл. 28, ал. 1 и ал. 2 от Закона за достъп до обществена информация – ЗДОИ (ДВ, бр.55/2000 г., посл. изм. и доп. ДВ, бр. 17, от 26.02.2019 г., бр. 15/22.02.2022 г.), Ви уведомявам, че са налице основания за достъп до исканата налична обществена информация.

РИОСВ-Русе разполага с исканата информация: одобрени инвестиционни предложения, планове и програми, и в процес на процедиране такива, с площи и начин на трайно ползване на територията, които попадат в обхвата на ЗЗ BG0002048 „Суха река“, BG0002039 „Хърсовска река“, от м. януари до месец април 2023 г.

На основание чл. 27, ал. 2 от ЗДОИ, достъп до разрешената информация можете да получите под формата на справка, в електронен формат.

Приложено Ви изпращам Решение за предоставяне на достъп до информация.

Приложение: съгласно текста.

С уважение,

инж. Цонка Христова
Директор на РИОСВ-Русе

гр. Русе 7000, бул. „Придунавски“ № 20, п.к. 26, тел.: 082/ 820 772; 082/ 820 774; факс: 082/ 820 779
e-mail:riosv@riosv-ruse.org www.riosv-ruse.org

РЕПУБЛИКА БЪЛГАРИЯ
Министерство на околната среда и водите

РЕГИОНАЛНА ИНСПЕКЦИЯ ПО ОКОЛНАТА СРЕДА И ВОДИТЕ – РУСЕ

Р Е Ш Е Н И Е

за предоставяне на достъп до обществена информация

№254/30.05.2023г.

По повод Ваше заявление, на основание чл. 26, ал. 1 от Закона за опазване на околната среда ЗООС – (ДВ, бр. 91/2002 г., изм. и доп. бр. 42 от 7.06.2022 г., в сила от 7.06.2022 г.) и чл. 28, ал. 1 и ал. 2 от Закона за достъп до обществена информация – ЗДОИ (ДВ, бр.55/2000 г., посл. изм. и доп. ДВ, бр. 17, от 26 януари 2019 г., бр. 15/22.02.2022 г.), Ви уведомявам, че са налице основания за предоставяне на исканата обществена информация и поради това:

Предоставям достъп до наличната обществена информация.

1. Вид на предоставената информация на основание чл. 26, ал. 2 от Закона за опазване на околната среда: нарочно обработена информация.

2. Степен на осигурения достъп: пълен.

3. Срок за достъп до обществена информация: 30 дни, считано от уведомлението на заявителя за настоящото решение.

4. Достъп до разрешената информация да бъде предоставен под формата на справка за одобрени инвестиционни предложения, планове и програми, и в процес на процедиране такива, с площи и начин на трайно ползване на територията, които попадат в обхвата на ЗЗ BG0002048 „Суха река“, BG0002039 „Хърсовска река“, от м. януари до месец април 2023 г.

Настоящото решение може да се обжалва пред съответния административен съд по реда на Административнопроцесуалният кодекс.

инж. Цонка Христова
Директор на РИОСВ-Русе

гр. Русе 7000, бул. „Придунавски“ № 20, п.к. 26, тел.: 082/ 820 772; 082/ 820 774; факс: 082/ 820 779
e-mail:riosv@riosv-ruse.org www.riosv-ruse.org

РЕПУБЛИКА БЪЛГАРИЯ

МИНИСТЕРСТВО НА ОКОЛНАТА СРЕДА И ВОДИТЕ

Дирекция „Правна“

Изх. № 3900-35/17.05.2023 г.

ДО
„ДОБРОТИЧ УИНД“ АД
Г-ЖА СЕВДАЛИНА АНТОНОВА ЙОНЧЕВА-КУМИТСКИ
ИЗПЪЛНИТЕЛЕН ДИРЕКТОР
седалище и адрес на управление:
гр. София – 1407, район „Лозенец“
бул. „Джеймс Баучер“ № 51, ет.16
e-mail: d.sotirov@multi-ecoconsult.com
телефон: 0899 914 040

На вниманието на:
г-н Димитър Сотиров

Към наш № ЗДОИД-35/09.05.2023 г.

УВАЖАЕМА ГОСПОЖО ЙОНЧЕВА-КУМИТСКИ,

Приложено, изпращам Ви Решение № ЗА-85 от 17.05. 2023 г. на Главния секретар на Министерството на околната среда и водите (лице по ЗДОИ, определено съгласно т.27 Заповед № РД-714/03.08.2022 г. на Министъра на околната среда и водите) по Заявление за достъп до обществена информация с вх. № ЗДОИД-35/09.05.2023 г.

Приложение: съгласно текста.

МИХАЕЛА ДОЦОВА
Директор на дирекция „Правна“

Министерство на околната среда и водите • РЕПУБЛИКА БЪЛГАРИЯ

РЕПУБЛИКА БЪЛГАРИЯ

МИНИСТЕРСТВО НА ОКОЛНАТА СРЕДА И ВОДИТЕ

ГЛАВЕН СЕКРЕТАР

РЕШЕНИЕ

№ 39 - 85 / 17.05. 2023 г.

ПРОИЗВОДСТВОТО Е ПО ЧЛ.34, АЛ.1 ВЪВ ВРЪЗКА С ЧЛ.28, АЛ.2 ОТ ЗАКОНА ЗА ДОСТЪП ДО ОБЩЕСТВЕНА ИНФОРМАЦИЯ И ЧЛ.26, АЛ.1 ОТ ЗАКОНА ЗА ОПАЗВАНЕ НА ОКОЛНАТА СРЕДА

В Министерство на околната среда и водите (МОСВ) е постъпило Заявление за достъп до обществена информация с вх. № ЗДОИД-35/09.05.2023 г. (Заявлението), подадено от „Добротич Уинд“ АД (Заявител), вписано в Търговския регистър и регистър на юридическите лица с нестопанска цел (ТРРЮЛНЦ) с ЕИК 200773401, със седалище и адрес на управление: гр. София, п. к. 1407, район „Лозенец“, бул. „Джеймс Баучер“ № 51, ет. 16, представлявано от Севдалина Антонова Йончева – Кумитски – Изпълнителен директор, с посочен електронен адрес: d.sotirov@multi-ecoconsult.com и тел. +359 899 914 040, с което е отправено искане за предоставяне на следната информация:

1. Информация относно одобрените инвестиционни предложения, планове, и програми, и в процес на процедиране такива, със съответните площи и начин на трайно ползване на територията, които попадат в обхвата на следните защитени зони, по Директивата за опазване на дивите птици - BG0002048 „Суха река", BG0002039 „Хърсовска река" и BG0002038 „Провадийско-Роякско плато" и по Директивата на природните местообитания - BG0000104 „Провадийско-Роякско плато" по и от м. 01.2013 г. - м. 04.2023 г.;

2. Информация относно одобрените инвестиционни предложения, планове, и програми, и в процес на процедиране такива, свързани с производство на енергия от възобновяеми източници на енергия (ветрогенератори и фотоволтаични централи), които попадат в обхвата на следните защитени зони, по Директивата за опазване на дивите птици BG0002048 „Суха река", BG0002039 „Хърсовска река" и BG0002038 „Провадийско-Роякско плато" и Директивата за природните местообитания, BG0000104 „Провадийско-Роякско плато" и от м. 01.2013 г. - м. 04.2023 г.;

3. Границите на природните местообитания и местообитанията на целевите животинските видове, предмет на опазване в защитена зона BG0000104 „Провадийско-Роякско плато" по Директивата за природните местообитания в графичен файл с разширение *shp, WGS 84, UTM 35N;*

4. *Данни от GPS проследяване на птиците (GIS-данни) по следните проекти:*
   - *„Опазване на египетския лешояд по миграционния му път - LIFE16 NAT/BG/000874"*
   - *„Възстановяване и устойчиво управление на хранителни местообитания на царския орел в ключови зони от Натура 2000 в България - LIFE14 NAT/BG/001119";*
   - *„Мерки за опазване на малкия креслив орел и неговите местообитания в България - LIFE18/NAT/BG/001050")*
   - *„Опазване на черния и белоглавия лешояд в трансграничните райони на Родопите - LIFE14 NAT/NL/000901*
   - *„Опазване на кадроглавия пеликан по черноморско-средиземноморския прелетен път - LIFE18/NAT/NL/000716";*
   - *„Опазване на червеногушата гъска по протежение на прелетния й път - LIFE 16/NAT/B GI000847";*
   - *ГИС данни от проектите за проследяване на всички видове лешояди (белоглав, египетски и черен лешояд) както и от проследяването на царските орли и малкия креслив орел, по-посочените по-горе в точките проекти;*

5. *Данни от теренни проучвания на птиците - видов състав и численост/гнездова плътност, за:*
   - Защитена зона с код BG0002038 „Провадийско - Роякско плато", за опазване на дивите птици - всички данни от последните 10 години;
   - Защитена зона с код BG0002039 „Хърсовска река" за опазване на дивите птици - всички данни от последните 10 години; Защитена зона BG0002048 „Суха река" за опазване на дивите птици - всички данни от последните 10 години.

Заявителят прави искане информацията да бъде предоставена в следната форма“ копие, предоставено по електронен път на електронен адрес: d.sotirov@multi-ecoconsult.com.

Заявената информация се квалифицира като информация за околната среда по смисъла на чл. 19 от ЗООС.

Съгласно чл. 26, ал. 1 от ЗООС за предоставяне на достъп до информация за околната среда се прилага процедурата, предвидена в глава трета /чл. 24 – чл. 41/ от ЗДОИ.

За законосъобразен, пълен и точен отговор е поискано становище от компетентните дирекции към МОСВ.

Исканата от Заявителя информация представлява обществена информация по смисъла на чл. 2, ал. 1 от ЗДОИ. Тя не е класифицирана и не представлява защитена тайна, достъпът до нея не е ограничен по смисъла на чл. 13, ал. 2 от ЗДОИ. Не са налице основанията за отказ от предоставяне на информацията, съгласно чл. 20, ал. 1 от ЗООС и чл. 37, ал. 1 от ЗДОИ.

С оглед изложеното, намирам че са налице основанията за предоставяне на достъп до наличната в МОСВ обществена информация. По тази причина на основание чл. 28, ал. 2 от ЗДОИ същата следва да бъде предоставена.

За предоставяне на информация и конкретни резултати, които са получени в резултат от изпълнението на проекти, финансирани по програма LIFE (т.4 от Заявлението), Заявителят следва да се обърне към Изпълнителната агенция за климата и инфраструктурата (CINEA) или от координиращия бенефициент на всеки един от посочените проекти, защото Министерство на околната среда и водите не е страна по договорите за финансиране на проектите.

Предвид че по-актуални данни и информация от мониторинг и други теренни данни са налични в Изпълнителна агенция по околна среда (ИАОС), на основание чл. 32, ал. 1 от ЗДОИ Заявлението следва да бъде препратено по компетентност на Изпълнителния директор на ИАОС.

В изпълнение на изискванията на чл. 34, ал. 1 от ЗДОИ на заявителя следва да бъде определен срок, в който да се възползва от предоставеното му право на достъп до заявената налична информация, както и предварително да бъде сведено до неговото знание, че същата ще бъде предоставена по електронен път от отдел „Център за административно обслужване" към дирекция „Административно и информационно обслужване" на МОСВ, гр. София, бул. "Княгиня Мария Луиза" № 22.

Предвид горното и на основание чл. 28, ал. 1 и 2 от ЗДОИ във връзка с чл. 26 от ЗООС,

Р Е Ш И Х :

ПРЕДОСТАВЯМ пълен достъп до наличната в МОСВ обществена информация, по т.т. 1, 2, 3 и 5, предмет на Заявление с вх. № ЗДОИД-35/09.05.2023 г. от „Добротич Уинд" АД.

ОПРЕДЕЛЯМ срок от 30 /тридесет/ дни, считано от датата на уведомлението за настоящото решение, за предоставяне на разрешения достъп до информация.

ПРЕПРАЩАМ Заявление за достъп до обществена информация с вх. № ЗДОИД-35/09.04.2023 г. по компетентност на Изпълнителния директор на ИАОС.

УКАЗВАМ в определения по-горе срок решението и информацията да бъдат предоставени на заявителя, на основание чл. 35, ал. 3 от ЗДОИ, на посочения от заявителя електронен адрес: **d.sotirov@multi-ecoconsult.com**, от служител на отдел „Център за административно обслужване" към дирекция „Административно и информационно обслужване" на МОСВ, с искане за потвърждение на получаването й.

В случай че не се получи потвърждение за получаване на информацията, заявителят да бъде уведомен за решението по реда на АПК, а информацията да бъде получена от отдел „Център за административно обслужване" към дирекция „Административно и информационно обслужване" на МОСВ, гр. София, бул. „Княгиня Мария Луиза" № 22, партер, приемно време с граждани: от 9.00 до 17.00 часа, тел.: 940 65 01, след представяне на платежен документ за заплащане на направените разходи.

ОПРЕДЕЛЯМ разходи за предоставяне на достъп до исканата информация при получаване на информацията от отдел „Център за административно обслужване" към дирекция „Административно и информационно обслужване" на МОСВ, гр. София, бул. „Княгиня Мария Луиза" № 22, партер, в размер на – 0,34 лв. (тридесет и четири стотинки) без ДДС за 2 листа хартия А4 – писмена справка, разход за тонер за едностранно отпечатване на три страници на лист хартия А4 и 1 бр. CD 700 MB, изчислени съгласно чл. 28 от ЗООС, във връзка с чл. 20 от ЗДОИ и Наредба N Н-1 от 7 март 2022 г. за определяне на нормативи за заплащане на разходите по предоставяне на обществена информация, издадена от министъра на финансите.

Посочената сума може да бъде внесена както по банков път на сметката на МОСВ - BG35 BNBG 9661 3000 1387 01, BIC: BNBG BGSD, БНБ-ЦУ, така и чрез POS-терминално устройство или на касата в сградата на министерството на бул. „Мария Луиза“ № 22, стая № 19, в работно време от 14.00 до 16.30 часа.

На основание чл. 40, ал. 1 от ЗДОИ във връзка с чл. 133, ал. 1, изречение първо от АПК решението подлежи на обжалване в 14 – дневен срок от получаването му пред Административен съд София - град.

КЛИМЕНТИНА ДЕНЕВА
(Главен секретар,
лице по ЗДОИ, определено
съгласно т.27 от Заповед № РД-7[illegible] от 03.08.2022 г.)



Р Е П У Б Л И К А Б Ъ Л Г А Р И Я

Министерство на околната среда и водите

Изпълнителна агенция по околна среда

Изх. № 1601 / 22.05. 2023 г.
гр. София

ДО
Г-ЖА СЕВДАЛИНА ЙОНЧЕВА – КУМИТСКИ
ИЗПЪЛНИТЕЛЕН ДИРЕКТОР НА
„ДОБРОТИЧ УИНД“ АД
ГР. СОФИЯ, 1407
Р-Н „ЛОЗЕНЕЦ“, БУЛ. „ДЖЕЙМС БАУЧЪР“ №51

Лице за връзка - ДИМИТЪР СОТИРОВ
Ел. поща: office@multi-ecoconsult.com

Относно: *Постъпило заявление с вх. № 5545/09.05.2023 г. за предоставяне на достъп до обществена информация..*

УВАЖАЕМА ГОСПОЖО ЙОНЧЕВА – КУМИТСКИ,

На основание чл. 26, ал. 1 от Закона за опазване на околната среда и чл. 28, ал. 1 и ал. 2 от Закона за достъп до обществена информация, Ви уведомяваме, че са налице основания за предоставяне на исканата обществена информация.

Лице за контакти: Галина Донева, старши експерт в дирекция „Правно и административно осигуряване“, Изпълнителна агенция по околна среда.
Ел. поща: infocenter@eea.government.bg.

Приложение: Решение № 84/22.05.23г. за предоставяне на достъп до обществена информация

ВАЛЕРИЯ ГЕРОВА
ГЛАВЕН СЕКРЕТАР
(Упълномощена съгласно Заповед № 396/14.11.2022 г.
на и.д. изпълнителен директор на ИАОС)

МИНИСТЕРСТВО на ОКОЛНАТА СРЕДА и ВОДИТЕ
ИЗПЪЛНИТЕЛНА АГЕНЦИЯ ПО ОКОЛНА СРЕДА
СОФИЯ

Р Е П У Б Л И К А Б Ъ Л Г А Р И Я

Министерство на околната среда и водите

Изпълнителна агенция по околна среда

РЕШЕНИЕ

ЗА ПРЕДОСТАВЯНЕ НА ДОСТЪП ДО НАЛИЧНА ОБЩЕСТВЕНА ИНФОРМАЦИЯ

№ 84/ 22.05.2023 г.

В Изпълнителна агенция по околна среда (ИАОС) е постъпило искане за предоставяне на достъп до обществена информация с вх. № 5545/09.05.2023 г., подадено от г-жа Севдалина Антонова Йончева-Кумитски, изпълнителен директор на „Добротич Уинд“ АД, с адрес: гр. София, район „Лозенец“, бул. „Джеймс Баучър“ №5.

Заявлението е подадено на основание чл. 24 от Закона за достъп до обществена информация (ЗДОИ) и съдържа посочените в чл. 25 от ЗДОИ реквизити.

Заявителят е отправил искане за предоставяне на информация относно:

1. *Граници на природните местообитания и местообитанията на целеви животински видове, както и данни за регистрации на видовете предмет на опазване в защитена зона BG0000104 „Провадийско-Роякско плато“ по Директивата за природните местообитания в графичен файл с разширение* shp, *в координатната система WGS 84, проекция UTM 35N;*
2. *Данни от GPS проследяване на птиците (GIS-данни) по следните проекти:*
   - *„Опазване на египетския лешояд по миграционния му път – LIFE16NAT/BG/000874“;*
   - *„Възстановяване и устойчиво управление на хранителни местообитания на царския орел в ключови зони от Натура 2000 в България - LIFE14NAT/BG/001119“;*
   - *„Мерки за опазване на малкия креслив орел и неговите местообитания в България - LIFE18/NAT/BG/001050“;*
   - *„Опазване на черния и белоглав лешояд в трансграничните райони на Родопите - LIFE14NAT/NL/000901“;*
   - *„Опазване на кадроглавия пеликан по черноморско-средиземноморския прелетен път - LIFE18/NAT/ NL /000716“;*
   - *„Опазване на червеногушата гъска по протежение на прелетния и път - LIFE16/NAT/BG/000847“;*
   - *ГИС данни от проектите за проследяване на водиве лешояди (белоглав, египетски и черен лешояд) както и от проследяването на царските орли и малкия креслив орел, по посочените по-горе проекти.*
3. *Данни от теренни проучвания на птиците - видов състав и численост/гнездова плътност за:*
   - *Защитена зона с код BG0002038 „Провадийско-Роякско плато“, за опазване на дивите птици – всички данни от последните 10 години;*
   - *Защитена зона с код BG0002039 „Хърсовска река“ за опазване на дивите птици – всички данни от последните 10 години;*
   - *Защите зона BG0002048 „Суха река“ за опазване на дивите птици – всички данни от последните 10 години;*
4. *Данните от национален мониторинг на птиците по проект: „Анализи и проучвания на видовете птици в България, предмет на докладване съгласно чл. 12 от Директивата за птиците (2009/147/ЕО)“ Изпълнител: Консорциум*

1618, София, бул. “Цар Борис III” No 136, п.к. 251 тел. 955 90 11
e-mail: iaos@eea.government.bg; http://eea.government.bg

„Дикон-Партицип“, с водеща роля на „Дикон Груп“ ЕООД и с партньорството на „Партицип ГмбХ“, Германия, Възложител: ИАОС

Като форма за предоставяне на достъп до обществената информация в заявлението е посочено: копия, предоставени по електронен път на ел. адрес: office@multi-ecoconsult.com

Исканата от заявителя информация представлява обществена информация по смисъла на чл. 2, ал. 1 от ЗДОИ, тя не е класифицирана и не представлява защитена тайна, достъпът до нея не е ограничен по смисъла на чл. 13, ал. 2 от ЗДОИ.

С оглед гореизложеното и на основание чл. 26, ал. 1 от Закона за опазване на околната среда (ЗООС) във връзка с чл. 28, ал. 2 , чл. 34 и чл. 26, ал. 1, т. 4 от ЗДОИ,

Р Е Ш И Х:

Предоставям информация на г-жа Севдалина Антонова Йончева-Кумитски, изпълнителен директор на „Добротич Уинд“ АД, с адрес: гр. София, район „Лозенец“, бул. „Джеймс Баучър“ №5, чрез лицето за връзка г-н Димитър Сотиров, поисканата със заявление с вх. № 5545/09.05.2023 г., както следва:

1. Предоставяме пространствени данни (.shp формат) от мониторинг на природните местообитания и видовете, предмет на опазване в защитена зона BG0000104 "Провадийско-Роякско плато".
2. Предоставяме пространствени данни (.shp формат) от мониторинг на видовете птици, предмет на опазване в защитени зони BG0002038 "Провадийско-Роякско плато", BG0002039 "Хърсовска река", BG0002048 "Суха река".
3. Предоставяме данни (.shp формат) в резултат на проект: „Анализи и проучвания на видове и природни местообитания, предмет на докладване по чл. 17 от Директивата за местообитанията и чл. 12 от Директивата за птиците“.

Забележка: ИАОС не разполага с данни от изброените проекти в точка 2 от подаденото заявление.

Предоставя се налична първична информация, във формат .shp.

Предвид искането на заявителя и разпоредбата на чл. 35, ал. 3 от ЗДОИ, настоящото решение ще бъде изпратено по електронна поща, на посочения в заявлението електронен адрес: office@multi-ecoconsult.com, без да се дължат суми по предоставянето на обществената информация.

На основание чл. 40, ал. 1 от ЗДОИ, във връзка с чл. 133, ал. 1, изречение първо, предложение първо от Административнопроцесуалния кодекс, настоящото решение може да бъде обжалвано, чрез главния секретар на ИАОС, в 14-дневен срок от съобщаването му пред Административен съд – София-град.

ВАЛЕРИЯ ГЕРОВА
ГЛАВЕН СЕКРЕТАР
(Упълномощена съгласно Заповед №396/14.11.2022 г. на и.д. изпълнителен директор на ИАОС)

МИНИСТЕРСТВО на ОКОЛНАТА СРЕДА и ВОДИТЕ
ИЗПЪЛНИТЕЛНА АГЕНЦИЯ ПО ОКОЛНА
СОФИЯ

ОБЩИНА ВЕТРИНО
9220 село Ветрино
ул. "Г.С.Раковски" №24
тел.:+359 /5161/ 89 80 /
e-mail: wetrino@yahoo.com
http://www.vetrino.bg/
Кмет на Община: Д-р Димитър Димитров

MUNICIPALITY VETRINO
9220 Vetrino
24, G.S.Rakovski str.
tel.:+359 /5161/ 89 80 /
e-mail: wetrino@yahoo.com
http://www.vetrino.bg/
Mayor: D-r Dimitar Dimitrov

Общинска администрация-Ветрино
№ЗДОИ-3-1 / 22.05 2023
с. Ветрино, Варненска област

ДО
СЕВДАЛИНА ЙОНЧЕВА – КУМИТСКИ
ИЗПЪЛНИТЕЛЕН ДИРЕКТОР НА
„ДОБРОТИЧ УИНД" АД
E-MAIL: d.sotirov@multi-ecoconsult.com

ОТНОСНО: Заявление за достъп до обществена информация

УВАЖАЕМА ГОСПОЖО КУМИТСКИ,

Във връзка с Ваше заявление с вх.№ЗДОИ-3/09.05.2023 г. за достъп до обществена информация, приложено Ви изпращам:

1.Таблична справка за инвестиционни предложения / проекти, планове и програми на община Ветрино за последните 5 години (2018 – до април 2023 г.) с посочено местоположение – населено място и идентификатори на засегнатите поземлени имоти, вкл. и за обектите за производството на енергия от възобновяеми енергийни източници.

2. Таблична справка на всички одобрени, изградени и действащи към настоящия момент, обекти за производство на енергия от възобновяеми източници (ветрогенератори и фотоволтаични системи), както и за тези за които има издадени валидни разрешения за строеж на територията на община Ветрино.

3. Таблична справка за одобрени и действащи ПУП за устройствени зони, в които се допуска изграждане и експлоатация на обекти с насоченост за производство на енергия от възобновяеми източници (ветрогенератори и фотоволтаични системи), на територията на община Ветрино с информация за възложител, териториален обхват/местоположение, номер на заповед за одобряване и дата – за последните 5 години (2018 – до април 2023 г.).

Приложение: съгласно текста

С уважение,

Д-Р ДИМИТЪР ДИМИТРОВ
Кмет на Община Ветрино

ОБЩИНА ВЕТРИНО КМЕТ

ОБЩИНА ВЕТРИНО
9220 село Ветрино
ул. "Г.С.Раковски" №24
тел.:+359 /5161/ 89 80
e-mail: wetrino@yahoo.com
http://www.vetrino.bg/
Кмет на Община: Д-р Димитър Димитров

MUNICIPALITY VETRINO
9220 Vetrino
24, G.S.Rakovski str.
tel.:+359 /5161/ 89 80
e-mail: wetrino@yahoo.com
http://www.vetrino.bg/
Mayor: D-r Dimitar Dimitrov

Р Е Ш Е Н И Е

За предоставяне на достъп до обществена информация

№ 8/22.05.2023г.

Подписаният : Д-р Димитър Колев Димитров,

Разгледах заявлението за предоставяне на достъп до обществена информация с входящ номер №ЗДОИ-3/22.05.2023год. от „ДОБРОТИЧ УИНД" АД, адрес за кореспонденция: гр. София, п.к.1407, район "Лозенец", бул. „Джеймс Баучер", №51, ет.16; Чрез своя представител: Севдалина Антонова Йончева-Кумитски, Изпълнителен директор на „ДОБРОТИЧ УИНД" АД; Лице за връзка: Димитър Сотиров, тел. 0899 914040, Електронна поща: d.sotirov@multi-ecoconsult.com

Намирам, че са на лице основанията за предоставяне на исканата обществена информация поради това

ПРЕДОСТАВЯМ ПЪЛЕН ДОСТЪП ДО ИСКАНАТА И НАЛИЧНА ОБЩЕСТВЕНА ИНФОРМАЦИЯ.

Определям срок за предоставяне на разрешения достъп до информация-14 дни, считано от уведомлението на заявителя за настоящото решение.

Достъпа до разрешената информация да бъде предоставен под формата на : електронен път.

Информацията следва да бъде предоставена на електронна поща на заявилия без да се заплаща такса за това.

Решението подлежи на обжалване пред Административен съд Варна в 14 дневен срок от датата на съобщението.

Д-р Димитър Димитров
Кмет на община Ветрино

ОБЩИНА ВЕТРИНО КМЕТ

Справка по точка т.1 за инвестиционни предложения за последните 5 години (2018 – до април 2023 г.) за обекти за производство на енергия от ВЕИ

№ по ред	дата	Инвестиционни предложение	местоположение /населено място и идентификатор на засегнатите поземлени имоти/
1	22.07.2021 г.	"Изграждане на вятърен парк за производство на електрическа енергия-Добротич и изграждане на въздушна линия (електрически кабел 400 kv), свързвашабъдеща 33/110/400 kv подстанция "Добротич" с мрежата на ЕСО"	с.Доброплодно / 21645.17.48; 21645.49.22; 21645.50.49; 21645.12.30; 21645.12.52; 21645.20.82; 21645.20.172; 21645.66.7; 21645.49.75; 21645.4.184; 21645.46.129; 21645.46.195; 21645.38.47; 21645.40.54; 21645.43.58; 21645.34.1; 21645.45.53; с.Ягнило / 87206.5.12; 87206.7.45; с.Момчилово / 49000.3.98; 49000.2.39; 49000.1.47; 49000.18.36; 49000.15.28; 49000.31.16; 49000.21.15; с.Средно село / 68480.3.13; 68480.18.47;
2	28.07.2021 г.	Изграждане на Вятърен парк за производство на електрическа енергия - Добротич и изграждане на въздушна линия (електрически кабел 400kV) свързваща бъдеща 33/110/400kV подстанция	с.Добротич / 21717.11.31; 21717.12.26;
3	16.03.2023 г.	"Изграждане и експлоатация на вятърен енергиен парк"	с.Добротич / 21717.11.30; 21717.13.29; 21717.17.40; 21717.17.42; 21717.37.16; 21717.42.34; 21717.45.46; 21717.53.54; 21717.54.40; 21717.58.28; 21717.60.49; 21717.62.42
4	05.04.2023 г.	"Фотоволтаична електрическа централа за производство на електрическа енергия"	с.Белоградец / 03602.82.9
5	05.04.2023 г.	"Фотоволтаична електрическа централа за производство на електрическа енергия"	с.Ягнило / 87206.27.2

Справка по т.2 за одобрени обекти за производство на енергия от ВЕИ

№ на Разрешение за строеж	ДАТА	РАЗРЕШЕНИЕТО СЕ ИЗДАВА НА	НАИМЕНОВАНИЕ НА ОБЕКТА	КВАРТАЛ И ПАРЦЕЛ	НАСЕЛЕНО МЯСТО
31	26.09.2019 г.	Маринка Георгиева	”Инсталация за производство на електрическа енергия до 30kW”	УПИ XI 3, кв.35	с. Момчилово
14	24.02.2021 г	Андрей Андреев	Фотоволотаична инсталация за производство на електроенергия с мощност до 30 kW‘‘	УПИ II 500 в кв.40	с.Доброплодно
2	12.01.2022 г.	“АЗЕР” ЕООД	”Монтаж на фотоволотаична инсталация 49,5 kWp за собствени нужди ‘‘	ПИ 03602.115.31	КККР на с.Белоградец
5	24.01.2022 г.	„К-ЕИ-Г”АД	”Фотоволотаична електрическа централа с изходяща мощност до 60 kW ‘‘	ПИ с идентификатор 48653.25.58	КККР на с.Млада гвардия
6	24.01.2022 г.	„СКАЙ-К”АД	”Фотоволотаична електрическа централа с изходяща мощност до 30 kW ‘	ПИ с идентификатор 10865.120.5	КККР на с.Ветрино
20	28.11.2022 г.	Марийка Тодорова	”Фотоволтаична система за собствени нужди на покрив ‘‘	УПИ XIII 195, кв.9,	с. Неофит Рилски
21	06.12.2022г.	„ЕНЕРОНС”ООД	“ФОТОВОЛТАИЧНА ЕЛЕКТРИЧЕСКА ЦЕНТРАЛА“СРЕДНО СЕЛО“ С МОЩНОСТ ДО 197,47 kWp”, в	УПИ XII-79, кв.20,	с.Средно село
4	16.02.2023 г.	„САКМАРКЕТ”ЕООД	”Фотоволотаична електрическа централа за производство на ел.енергия с обща инсталирана мощност до 160 kW	УПИ с IV, кв.72	с.Доброплодно
8	22.03.2022 г.	Бисер Борисов	”Фотоволтаична електрическа централа 15kW, върху покрив на съществуваща сграда“	УПИ II 102, кв. 10,	с. Габърница

Справка по т.3 за одобрени и влезли с сила ПУП за устройтвени зони в които се допуска изграждане и експолатация на обекти с насоченост за производство на енергия от възобновяеми източници (ветрогенератори и фотоволтаични системи)

№	Възложител	Обхват	Заповед за одобряване
1	Венета Атанасова	ПУП – ПЗ за УПИ III-90 в кв. 13 по плана на с. Момчилово, общ. Ветрино, обл. Варна, с предложение за смяна на устройствената зона от „ЖМ“ и отреждането на имота от „за жилищно строителство“ в устройствената зона от „ПП“ и отреждането на имота „за фотоволтаици“	Заповед № РД-424 / 19.08.2022 г., влязла в сила на 15.09.2022 г.
2	„ЕНЕРОНС“ ООД	ПУП – ПЗ за УПИ XXV-183 в кв. 19 по плана на с. Ветрино, общ. Ветрино, обл. Варна, с предложение за смяна на устройствената зона от „ЖМ“ в устройствена зона от „ПП“ и отреждане на имота „за фотоволтаици“	Заповед № РД-374 / 25.07.2022 г., влязла в сила на 08.08.2022 г.
3	Стелияна Маринова	ПУП-ПРЗ за ПИ 389 в кв. 52 по плана на с. Невша, общ. Ветрино, обл. Варна, с цел обединява УПИ VIII-389 и УПИ XVII-389 и прилагане на § 8, ал. 2, т. 3 от Преходните разпоредби на ЗУТ спрямо съседните УПИ – УПИ VII-388, УПИ IX-393 и УПИ XVI-395 и образува едно ново УПИ с проектен номер: УПИ XXVII-389 с промяна в отреждането от „за жилищно строителство‘‘ за „Фотоволтаици“	Заповед № РД-201 / 12.04.2023 г., влязла в сила на 17.05.2023 г.

Вълчи дол Област Варна
ОБЩИНСКА АДМИНИСТРАЦИЯ
тел.05131/23-13 – кмет; 27-20 – зам. кмет; централа 23-15; факс 05131/34-50
9280 гр. Вълчи дол, пл. „Хр. Ботев"№1; e-mail: oba@valchidol.bg

РЕШЕНИЕ

ЗА ПРЕДОСТАВЯНЕ НА ОБЩЕСТВЕНА ИНФОРМАЦИЯ

№ 23-544/25.05 2023 г.

УВАЖАЕМА Г-ЖО ЙОНЧЕВА-КУМИТСКИ,

В отговор на Ваше заявление за достъп до обществена информация вх. № 14/09.05.2023 г., „ДОБРОТИЧ УИНД" АД и на основание чл. 34, ал. 1 и чл. 35, ал. 3 от ЗДОИ, приложено Ви предоставям изисканата от Вас информация, а именно:

По точка 1: „Таблична справка за инвестиционните предложения/проекти, планове и програми на територията на Община Вълчи дол, област Варна (одобрени или в процес на одобряване и/или разработване) за последните 5 години (2018 г. – до 04.2023 г. вкл.) с посочване на тяхното местоположение – населено място и идентификатори на засегнатите поземлени имоти, вкл. и за обектите за производство на енергия от възобновяеми енергийни източници (ВЕИ)"

Отговор по точка 1:

Приложение 1.

По точка 2: „Таблична справка на всички одобрени, изградени и действащи към настоящия момент обекти за производство на енергия от възобновяеми източници (ветрогенератори и фотоволтаични системи), както и за тези за които има издадени валидни разрешения за строеж на територията на община Вълчи дол"

Отговор по точка 2:

Приложение 2.

По точка 3: „Таблична справка за одобрени и действащи ПУП за устройствени зони в които се допуска изграждане и експлоатация на обекти с насоченост за производство на енергия от възобновяеми източници (ветрогенератори и фотоволтаични системи) на територията на община Вълчи дол с информация за възложител, териториален обхват/местоположение, номер на заповед/решение за одобряване и дата – за последните 5 години (2018 г. – до 04.2023 г. вкл.)"

Отговор по точка 3:

Приложение 3.

Исканата от Вас информация ще ви бъде предоставена на адреса на електронната поща, посочена в заявлението – d.sotirov@multi-ecoconsult.com в pdf формат на файла, поради което на основание чл. 35, ал. 3 от ЗДОИ не дължите заплащане на разходите по предоставянето й.

Настоящото решение се издава на 25.05.2023 г.

Настоящото решение може да се обжалва пред Административен съд-Варна по реда на Административно–процесуалния кодекс, в 14 дневен срок от съобщаването му.

ГЕОРГИ ТРОНКОВ,
Кмет на Община Вълчи дол

Приложение 1

ТАБЛИЧНА СПРАВКА
ЗА ИНВЕСТИЦИОННИ ПРЕДЛОЖЕНИЯ/ПРОЕКТИ, ПЛАНОВЕ И ПРОГРАМИ НА ТЕРИТОРИЯТА НА ОБЩИНА ВЪЛЧИ ДОЛ

№ по ред	Инвестиционно предложение	Разрешение за изработване на ПУП № …	Одобрен ПУП	Местонахождение УПИ №/ПИ№, кв./масив
1.	Изработване на ПУП-ПЗ	Заповед № 33 04.01.2018 г.	244 07.03.2018 г.	гр. Вълчи дол ПИ 12574.501.1748
2.	Изработване на ПУП-ПРЗ делба	Заповед № 99 19.01.2018 г.	246 07.03.2018 г.	гр. Вълчи дол ПИ 12574.501.1778
3.	Изработване на ПУП-ПРЗ делба	Заповед № 101 19.01.2018 г.	245 07.03.2018 г.	гр. Вълчи дол ПИ 12574.501.1759 ПИ 12574.501.1760
4.	Изработване на ПУП-ПЗ	Протокол № 35 30.01.2018 г.	-	с. Искър ПИ 32860.10.110
5.	Изработване на ПУП-ПЗ	Протокол № 35 30.01.2018 г.	358 05.04.2018 г.	с. Щипско ПИ 84022.41.1
6.	Изработване на ПУП-ПЗ	Протокол № 35 30.01.2018 г.	359 05.04.2018 г.	с. Щипско ПИ 84022.41.4
7.	Изработване на ПУП-ПЗ	Протокол № 35 30.01.2018 г.	360 05.04.2018 г.	с. Щипско ПИ 84022.15.1
8.	Изработване на ПУП-ПРЗ	Заповед № 143 07.02.2018 г.	363 05.04.2018 г.	гр. Вълчи дол ПИ 12574.501.1780 ПИ 12574.501.1781
9.	Изработване на ПУП-ПЗ	Заповед № 166 15.02.2018 г.	-	гр. Вълчи дол ПИ 12574.501.96
10.	Изработване на ПУП-ПЗ	Заповед № 167 15.02.2018 г.	590 22.05.2018 г.	с. Калоян ПИ № 35506.26.17
11.	Изработване на ПУП-ПЗ	Заповед № 212 28.02.2018 г.	875 24.07.2018 г.	с. Брестак ПИ 06416.90.11
12.	Изработване на ПУП-ПЗ	Заповед № 243 07.03.2018 г.	-	гр. Вълчи дол ПИ 12574.75.1
13.	Изработване на ПУП-ПЗ	Заповед № 364 05.04.2018 г.	886 09.08.2019 г.	гр. Вълчи дол ПИ 12574.75.4
14.	Изработване на ПУП-ПЗ	Заповед № 365 05.04.2018 г.	591 22.05.2018 г.	гр. Вълчи дол ПИ 12574.59.17
15.	Изработване на ПУП-ПЗ	Протокол № 39 26.04.2018 г. Решение № 1085	-	гр. Вълчи дол ПИ 12574.5.143
16.	Изработване на ПУП-ПЗ	Протокол № 39 26.04.2018 г. Решение № 1086	-	гр. Вълчи дол ПИ 12574.75.11
17.	Изработване на ПУП-ПП	Протокол № 39 26.04.2018 г. Решение № 1087	Протокол № 44 30.08.2018 г. Решение № 1234	с. Брестак ПИ 06416.121.4
18.	Изработване на ПУП-ПРЗ	Протокол № 39 26.04.2018 г. Решение № 1089	1024 05.09.2018 г.	с. Калоян ПИ № 35506.501.567 ПИ № 35506.501.568
19.	Изработване на ПУП-ПЗ	Заповед № 593 22.05.2018 г.	-	с. Михалич ПИ 48524.501.506
20.	Изработване на КПИИ	Заповед № 733 15.06.2018 г.	226 10.03.2020 г.	гр. Вълчи дол ПИ 12574.501.632
21.	Изработване на ПУП-ПР	Заповед № 734	822	с. Калоян

		15.06.2018 г.	12.07.2018 г.	ПИ № 35506.501.506
22.	Изработване на ПУП-ПЗ	Заповед № 795 03.07.2018 г.	1025 05.09.2018 г.	с. Михалич ПИ 48524.501.507
23.	Допълване на „Специализирана план-схема за газоснабдяване на гр. Вълчи дол”	-	Протокол № 43 26.07.2018 г. Решение № 1207	гр. Вълчи дол
24.	Изработване на ПУП-ПРЗ	Заповед № 1003 30.08.2018 г.	1161 17.10.2018 г.	с. Брестак ПИ 06416.501.930
25.	Изработване на ПУП-ПЗ	Протокол № 44 30.08.2018 г. Решение № 1237	-	гр. Вълчи дол ПИ 12574.5.143
26.	Изработване на ПУП-ПЗ	Заповед № 1084 27.09.2018 г.	1261 12.11.2018 г.	гр. Вълчи дол ПИ 12574.59.90
27.	Изработване на ПУП-ПРЗ делба	Заповед № 1160 17.10.2018 г.	1391 10.12.2018 г.	с. Щипско ПИ 84022.501.15
28.	Изработване на ПУП-ПРЗ	Заповед № 1198 23.10.2018 г.	-	с. Радан войвода ПИ 61265.501.79 ПИ 61265.501.83 ПИ 61265.501.84
29.	Изработване на ПУП-ПЗ	Протокол № 45 15.10.2018 г. Решение № 1267	455 07.05.2019 г.	гр. Вълчи дол ПИ 12574.49.55
30.	Изработване на КПИИ	Заповед № 1325 26.11.2018 г.	317 02.04.2019 г.	с. Оборище ПИ 53093.23.14
31.	Изработване на ПУП-ПРЗ делба	Заповед № 79 31.01.2019 г.	560 11.06.2020 г.	с. Щипско ПИ 84022.501.834
32.	Изработване на ПУП-ПРЗ делба	Заповед № 112 07.02.2019 г.	229 12.03.2020 г.	гр. Вълчи дол ПИ 12574.59.28
33.	Изработване на ПУП-ПЗ	Заповед № 113 07.02.2019 г.	289 29.03.2019 г.	с. Брестак ПИ 06416.103.52
34.	Изработване на ПУП-ПР	Заповед № 117 08.02.2019 г.	288 29.03.2019 г.	с. Радан войвода УПИ I-141, II-142 и XI-140, кв. 35
35.	Изработване на ПУП-ПЗ	Протокол № 54 25.04.2019 г. Решение № 1267	Решение № 49 Протокол № 3 от 28.11.2019 г.	с. Генерал Колево ПИ 14670.24.27
36.	Изработване на ПУП-ПП	Протокол № 54 25.04.2019 г. Решение № 1493	Решение № 1619 Протокол № 58 от 30.08.2019 г.	с. Брестак
37.	Изработване на ПУП-ПР	Заповед № 710 21.06.2019 г.	-	с. Щипско ПИ 84022.501.278
38.	Изработване на ПУП-ПР	Заповед № 865 02.08.2019 г.	-	с. Брестак ПИ 06416.501.268 ПИ 06416.501.915
39.	Изработване на ПУП-ПП	Протокол № 57 01.08.2019 г. Решение № 1267	-	с. Ст. Караджа ПИ 69170.77.3
40.	Изработване на ПУП-ПЗ	Заповед № 908 19.08.2019 г.	6 03.01.2020 г.	с. Оборище ПИ 53093.24.21
41.	Изработване на ПУП-ПРЗ	Заповед № 1161 15.10.2019 г.	-	с. Щипско ПИ 84022.501.835
42.	Изработване на ПУП-ПРЗ	Заповед № 1334 25.11.2019 г.	229 12.03.2020 г.	гр. Вълчи дол ПИ 12574.59.28
43.	Изработване на ПУП-ПРЗ делба	Заповед № 59 23.01.2020 г.	131 21.02.2020 г.	с. Оборище ПИ 53093.23.14
44.	Изработване на ПУП-ПЗ	Заповед № 89 04.02.2020 г.	114 13.02.2020 г.	гр. Вълчи дол ПИ 12574.501.1310

45.	Изработване на ПУП-ПРЗ	Заповед № 107 07.02.2020 г.	115 13.02.2020 г.	с. Бояна ПИ 05978.501.215 ПИ 05978.501.570
46.	Изработване на ПУП-ПЗ	Заповед № 108 07.02.2020 г.	116 13.02.2020 г.	с. Добротич ПИ 21717.501.174
47.	Изработване на ПУП-ПРЗ	Заповед № 305 07.04.2020 г.	486 20.05.2020 г.	гр. Вълчи дол ПИ 12574.501.545
48.	Изработване на ПУП-ПЗ	Протокол № 9 24.04.2020 г. Решение № 183	-	гр. Вълчи дол ПИ 12574.37.47
49.	Изработване на ПУП-ПЗ	Протокол № 9 24.04.2020 г. Решение № 185	656 09.07.2020 г.	гр. Вълчи дол ПИ 12574.62.15
50.	Изработване на ПУП-ПЗ	Протокол № 9 24.04.2020 г. Решение № 185	657 09.07.2020 г.	гр. Вълчи дол ПИ 12574.62.8
51.	Изработване на ПУП-ПЗ	Протокол № 9 24.04.2020 г. Решение № 184	-	гр. Вълчи дол ПИ 12574.37.44
52.	Изработване на ПУП-ПП	Протокол № 9 24.04.2020 г. Решение № 186	980 19.10.2020 г. Отменена със Заповед № 1073 09.11.2020 г.	с. Ст. Караджа
53.	Изработване на ПУП-ПРЗ	Заповед № 440 07.05.2020 г.	689 17.07.2020 г.	с. Радан войвода УПИ I-139, VI-139а, VII-139а, кв. 34
54.	Изработване на ПУП-ПЗ	Протокол № 11 28.05.2020 г. Решение № 235	-	гр. Вълчи дол ПИ 12574.37.49
55.	Изработване на ПУП-ПЗ	Протокол № 11 28.05.2020 г. Решение № 236	-	гр. Вълчи дол ПИ 12574.37.48
56.	Изработване на ПУП-ПЗ	Заповед № 688 17.07.2020 г.	774 20.08.2020 г.	с. Брестак ПИ 06416.90.11
57.	Изработване на ПУП-ПРЗ	Заповед № 701 21.07.2020 г.	-	гр. Вълчи дол УПИ II-65,66 и УПИ XI-63, кв. 7
58.	Изработване на ПУП-ПЗ	Протокол № 13 30.07.2020 г. Решение № 236	156 11.02.2021 г.	гр. Вълчи дол ПИ 12574.45.36
59.	Изработване на ПУП-ПЗ	Заповед № 831 09.09.2020 г.	551 01.06.2021 г.	с. Изворник ПИ 32442.37.1
60.	Изработване на ПУП-ПЗ	Заповед № 843 17.09.2020 г.	981 19.10.2020 г.	с. Щипско ПИ 84022.501.466
61.	Изработване на ПУП-ПЗ	Заповед № 865 18.09.2020 г.	-	с. Ген. Киселово ПИ 14667.23.14
62.	Изработване на ПУП-ПРЗ	Заповед № 946 07.10.2020 г.	630 22.06.2021 г.	с. Метличина ПИ 47874.501.197
63.	Изработване на ПУП-ПЗ	Протокол № 16 17.09.2020 г. Решение № 325	423 27.04.2021 г.	гр. Вълчи дол ПИ 12574.43.34
64.	Изработване на ПУП-ПП	Протокол № 16 17.09.2020 г. Решение № 325	156 11.02.2021 г.	гр. Вълчи дол ПИ 12574.45.36
65.	Изработване на ПУП-ПРЗ	Заповед № 1030 27.10.2020 г.	368 08.04.2021 г.	с. Щипско ПИ 84022.501.529
66.	Изработване на ПУП-ПЗ	Заповед № 1145	15	с. Караманите

		26.11.2020 г.	07.01.2021 г.	ПИ 36302.501.146
67.	Изработване на ПУП-ПРЗ	Заповед № 1165 01.12.2020 г.	17 07.01.2021 г.	с. Михалич ПИ 48524.501.480
68.	Изработване на ПУП-ПЗ	Протокол № 21 09.12.2020 г. Решение № 363	-	с. Радан войвода ПИ 61265.27.22
69.	Изработване на ПУП-ПЗ	Заповед № 14 07.01.2021 г.	40 14.01.2021 г.	с. Метличина ПИ 47874.501.646
70.	Изработване на ПУП-ПЗ	Заповед № 16 07.01.2021 г.	41 14.01.2021 г.	с. Щипско ПИ 84022.501.697
71.	Изработване на ПУП-ПР	Заповед № 127 03.02.2021 г.	-	с. Щипско ПИ 84022.501.276
72.	Изработване на ПУП-ПР	Заповед № 128 03.02.2021 г.	-	с. Метличина част от ПИ 47874.501.176, 175,181
73.	Специализирана план-схема за газоснабдяване – Разширение на ГРМ на гр. Вълчи дол	Протокол № 24 26.02.2021 г. Решение № 415	Протокол № 47 15.12.2021 г. Решение № 987	гр. Вълчи дол
74.	Изработване на ПУП-ПРЗ	Заповед № 303 24.03.2021 г.	782 03.08.2021 г.	с. Бояна ПИ 05978.501.16
75.	Изработване на ПУП-ПРЗ	Заповед № 322 30.03.2021 г.	-	с. Щипско ПИ 84022.501.392
75.	Изработване на ПУП-ПЗ	Заповед № 441 29.04.2021 г.	880 14.09.2022 г.	с. Ген. Киселово ПИ 14667.40.141
76.	Изработване на ПУП-ПП	Протокол № 25 27.04.2021 г. Решение № 493	Протокол № 32 30.11.2021 г. Решение № 690	с. Щипско ПИ 84022.23.51
77.	Изработване на ПУП-ПРЗ	Заповед № 699 08.07.2021 г.	924 15.09.2021 г.	с. Изворник УПИ II-221 и УПИ IV-220, кв. 46
78.	Изработване на ПУП-ПЗ	Заповед № 765 27.07.2021 г.	854 26.08.2021 г.	с. Искър ПИ 32860.501.112
79.	Изработване на ПУП-ПРЗ	Заповед № 988 07.10.2021 г.	1289 23.12.2021 г.	с. Метличина ПИ 47874.501.183
80.	Изработване на ПУП-ПЗ	Протокол № 32 30.11.2021 г. Решение № 694	469 03.06.2022 г.	с. Брестак ПИ 06416.77.28
81.	Изработване на ПУП-ПРЗ	Заповед № 1286 23.12.2021 г.	260 07.04.2021 г.	с. Червенци ПИ 80529.501.614
82.	Изработване на ПУП-ПРЗ	Заповед № 6 04.01.2022 г.	192 10.03.2022 г.	с. Оборище ПИ 53093.501.52
83.	Изработване на ПУП-ПРЗ	Заповед № 90 02.02.2022 г.	432 25.05.2022 г.	с. Искър УПИ I-85, II-86, III-81, IV-81, V-81, кв. 14 ПИ 32860.501.85, 86, 81
84.	Изработване на ПУП-ПЗ	Заповед № 91 02.02.2022 г.	373 13.05.2022 г.	с. Искър ПИ 32860.501.77
85.	Изработване на ПУП-ПРЗ	Заповед № 184 08.03.2022 г.	323 29.04.2022 г.	с. Ст. Караджа УПИ XVII-505, XVIII-505, XIX-505, XV-505, XVI-505, V-412, VI-412, кв. 56
86.	Изработване на ПУП-ПРЗ	Заповед № 263 08.04.2022 г.	1098 25.10.2022 г.	с. Червенци УПИ I-399, II-400, кв. 36
87.	Изработване на ПУП-ПРЗ	Заповед № 264	659	гр. Вълчи дол

		08.04.2022 г.	14.07.2022 г.	12574.501.1804
88.	Изработване на ПУП-ПЗ	Протокол № 5 15.03.2022 г. Решение № 737	1262 23.11.2022 г.	с. Войводино ПИ 11836.90.23
89.	Изработване на ПУП-ПЗ	Заповед № 299 26.04.2022 г.	660 14.07.2022 г.	с. Искър ПИ 32860.501.112
90.	Изработване на ПУП-ПЗ	Протокол № 39 31.05.2022 г. Решение № 823	23-153 28.02.2023 г.	с. Войводино ПИ 11836.91.1
91.	Изработване на ПУП-ПЗ	Протокол № 39 31.05.2022 г. Решение № 824	-	с. Войводино ПИ 11836.44.33
92.	Изработване на ПУП-ПЗ	Заповед № 468 02.06.2022 г.	-	гр. Вълчи дол 12574.501.149
93.	Изработване на ПУП-ПЗ	Протокол № 40 28.06.2022 г. Решение № 834	-	с. Щипско ПИ 84022.20.144 и ПИ 84022.20.145
94.	Изработване на ПУП-ПР	Заповед № 567 23.06.2022 г.	-	с. Михалич ПИ 48524.501.592
95.	Изработване на ПУП-ПЗ	Протокол № 41 26.07.2022 г. Решение № 861	-	с. Щипско ПИ 84022.14.192, ПИ 84022.14.115 и ПИ 84022.11.203
96.	Изработване на ПУП-ПЗ	Протокол № 41 26.07.2022 г. Решение № 864	-	с. Оборище ПИ 53093.20.148 53093.20.149 53093.20.150
97.	Изработване на ПУП-ПЗ	Протокол № 41 26.07.2022 г. Решение № 862	-	с. Калоян ПИ 35506.1.274. 35506.1.284
98.	Изработване на ПУП-ПЗ	Заповед № 1056 18.10.2022 г.	-	с. Брестак ПИ 06416.106.1 06416.106.2 06416.106.3
99.	Изработване на ПУП-ПЗ	Заповед № 1057 18.10.2022 г.	-	с. Генерал Колево ПИ 14670.501.194
100.	Изработване на ПУП-ПРЗ	Заповед № 1034 12.10.2022 г.	-	с. Бояна ПИ 05978.501.213
101.	Изработване на ПУП-ПЗ	Протокол № 45 31.10.2022 г. Решение № 920	-	с. Ген. Киселово ПИ 14667.17.156
102.	Изработване на ПУП-ПЗ	Протокол № 45 31.10.2022 г. Решение № 931	-	с. Звънец ПИ 30555.16.64
103.	Изработване на ПУП-ПЗ	Протокол № 45 31.10.2022 г. Решение № 932	-	с. Страхил ПИ 69701.16.116
104.	Изработване на ПУП-ПРЗ	Заповед № 1132 03.11.2022 г.	-	с. Искър УПИ 220, 219, 217, 310,311, кв. 36
105.	Изработване на ПУП-ПРЗ	Заповед № 1284 01.12.2022 г.	-	с. Страхил УПИ V-93, кв. 7
106.	Изработване на ПУП-ПЗ	Протокол № 45 31.10.2022 г. Решение № 921	-	гр. Вълчи дол ПИ 12574.5.143
107.	Изработване на ПУП-ПЗ	Протокол № 49 31.01.2023 г.	-	с. Ген. Киселово ПИ 14667.12.22

		Решение № 1022		
108.	Изработване на ПУП-ПРЗ	Протокол № 51 28.02.2023 г. Решение № 1040	-	с. гара Оборище ПИ 53093.502.73 ПИ 53093.502.55
109.	Изработване на ПУП-ПРЗ	Заповед № 23-310 04.04.2023 г.	-	с. Щипско ПИ 84022.14.324
110.	Изработване на ПУП-ПРЗ	Заповед № 23-375 20.04.2023 г.	-	с. Звънец УПИ II-92, III-91, IV-93, VIII-90, кв. 12
111.	Изработване на ПУП-ПРЗ	Заповед № 23-376 20.04.2023 г.	-	с. Метличина ПИ 47874.501.147
112.	Изработване на ПУП-ПРЗ	Заповед № 23-377 20.04.2023 г.	-	с. Щипско ПИ 84022.14.276
113.	Изработване на ПУП-ПРЗ	Заповед № 23-424 03.05.2023 г.	-	гр. Вълчи дол ПИ 12574.501.995
114.	Изработване на ПУП-ПРЗ	Заповед № 23-426 04.05.2023 г.	-	с. Брестак ПИ 06416.501.345

Приложение 2

ТАБЛИЧНА СПРАВКА
ЗА ВСИЧКИ ОДОБРЕНИ, ИЗГРАДЕНИ И ДЕЙСТВАЩИ КЪМ НАСТОЯЩИЯ МОМЕНТ ОБЕКТИ ЗА ПРОИЗВОДСТВО НА ВЕИ НА ТЕРИТОРИЯТА НА ОБЩИНА ВЪЛЧИ ДОЛ

№ по ред	Обект	Местонахождение УПИ №/ПИ№, кв./масив	Одобрени	Разрешение за строеж № …	Удостоверение за въвеждане в експлоатация/ Разрешение за ползване № …
1.	„Автономна фотоволтаична система за собствени нужди с мощност 6,05 kWp" 22 бр. фотоволтаични панела	с. Оборище УПИ I, кв. 85 ПИ 53093.50.85	да	10 30.05.2019 г. VI кат.	Не подлежи на въвеждане в експлоатация
2.	„Малка фотоволтаична електроцентрала с мощност 30 Kw" 128 бр. фотоволтаични панела	с.Червенци УПИ VI-390, кв. 33	да	15 13.08.2019 г. VI кат.	Не подлежи на въвеждане в експлоатация
3.	„Малка фотоволтаична електроцентрала с мощност 30 Kw"	с.Червенци УПИ VI-492, кв. 95	да	19 26.09.2019 г. VI кат.	Не подлежи на въвеждане в експлоатация
4.	„Фотоволтаична електрическа централа с мощност 30 Kw, върху прилежащ терен на жилищна сграда"	с. Щипско УПИ XII-380, кв. 115 ПИ 84022.501.380	да	02 13.02.2020 г. VI кат.	Не подлежи на въвеждане в експлоатация
5.	„Инсталиране на възобновяеми енергийни източници – фотоволтаична соларна и вятърна система БС № 4141	с. Генерал Колево ПИ 14670.24.217	да	10 14.05.2020 г. VI кат.	Не подлежи на въвеждане в експлоатация
6.	„Фотоволтаична електрическа централа" 76 бр. фотоволтаични панела	с. Червенци УПИ VII-322, кв. 23 ПИ 80529.501.138	да	13 11.06.2020 г. VI кат.	Не подлежи на въвеждане в експлоатация
7.	„Изграждане на мрежова фотоволтаична система с мощност 29,58 kWp"	с. Щипско УПИ II-146, кв. 75 ПИ 84022.501.146	да	02 19.01.2021 г. VI кат.	Не подлежи на въвеждане в експлоатация
8.	„Изграждане на фотоволтаична електроцентрала с мощност до 30 kW"	с. Червенци УПИ I-548, кв. 93 ПИ 80529.501601	да	06 08.04.2021 г. VI кат.	Не подлежи на въвеждане в експлоатация
9.	„Фотоволтаична инсталация за производство на електрическа енергия с мощност до 450 kWp"	с. Брестак ПИ 06416.112.3	да	09 18.05.2021 г. VI кат.	Не подлежи на въвеждане в експлоатация
10.	„Фотоволтаична електрическа централа с мощност до 30 kW"	с. Метличина ПИ47874.501.174	да	10 10.06.2021 г. VI кат.	Не подлежи на въвеждане в експлоатация
11.	„Фотоволтаична инсталация за производство на електрическа енергия с мощност 30 kW – 80 броя фотоволтаични модула	с. Метличина УПИ IX-176, кв. 42 ПИ 47874.501.176	да	13 14.06.2021 г. VI кат.	Не подлежи на въвеждане в експлоатация

12.	„Изграждане на мрежова фотоволтаична система с инсталирана мощност 43,2 kWp и максимална променливотокова мощност 40 kW”	с. Добротич УПИ I-66, кв. 6 ПИ 21717.501.351	да	17 12.08.2021 г. VI кат.	Не подлежи на въвеждане в експлоатация
13.	„Изграждане на мрежова фотоволтаична система с инсталирана мощност 50,04 kWp и максимална променливотокова мощност 50 kW”	с. Добротич УПИ I-66, кв. 6 ПИ 21717.501.351	да	25 30.11.2021 г. VI кат.	Не подлежи на въвеждане в експлоатация
14.	„Фотоволтаична електрическа централа /ФЕЦ/ с мощност 30 kW”	с. Метличина УПИ VI-183, кв. 41 ПИ 47874.501.686	да	22 30.06.2022 г. VI кат.	Не подлежи на въвеждане в експлоатация
15.	„Изграждане на мрежова фотоволтаична система с постоянно токова мощност 100 kW”	с. Червенци УПИ XIX-548, кв. 93 ПИ 80529.501.614	да	39 25.10.2022 г. **III кат.**	Открита е стр. площадка с Протокол 2 и 2а на 15.05.2023 г.
16.	„Фотоволтаична централа 200 kW”	с. Генерал Колево УПИ II-166, кв. 34 ПИ 14670.501.166	да	44 22.12.2022 г. VI кат.	Не подлежи на въвеждане в експлоатация
17.	„Фотоволтаична централа 200 kW”	с. Генерал Колево УПИ VI-170, кв. 34 ПИ 14670.501.170	да	45 22.12.2022 г. VI кат.	Не подлежи на въвеждане в експлоатация
18.	„Фотоволтаична електрическа централа с мощност до 1000 kW”	с. Стефан Караджа УПИ XXII-412,505, кв. 56 ПИ 69170.501.630	да	4 31.01.2023 г. VI кат.	Не подлежи на въвеждане в експлоатация
19.	„Фотоволтаична централа с мощност 495,95 kW”	с. Стефан Караджа УПИ XV-306, кв. 40 ПИ 69170.501.608	да	7 23.02.2023 г. **III кат.**	Открита е стр. площадка с Протокол 2 и 2а на 17.05.2023 г.

Приложение 3

ТАБЛИЧНА СПРАВКА
ЗА ВСИЧКИ ОДОБРЕНИ И ДЕЙСТВАЩИ ПУП ЗА УСТРОЙСТВЕНИ ЗОНИ В КОИТО СЕ ДОПУСКА ИЗГРАЖДАНЕ И ЕКСПЛОАТАЦИЯ НА ОБЕКТИ С НАСОЧЕНОСТ ЗА ПРОИЗВОДСТВО НА ЕНЕРГИЯ ОТ ВЕИ (ВЕТРОГЕНЕРАТОРИ И ФОТОВОЛТАИЧНИ СИСТЕМИ) НА ТЕРИТОРИЯТА НА ОБЩИНА ВЪЛЧИ ДОЛ

№ по ред	Възложител	Местонахождение УПИ №/ПИ№, кв./масив	Заповед № .../ Решение на ОбС-Вълчи дол № ...	Отреждане
1	2	4	5	6
1.	„Зиптрип" ЕООД, Станислав Стоянов	с. Щипско УПИ III-528, УПИ IV-529, кв. 72	Заповед № 368 от 08.04.2021 г.	За жилищно строителство, стопанска постройка и фотоволтаичен парк
2.	„ЧИФЛИКА" ЕООД Васил Каламаров	с. Ст. Караджа УПИ XI-306 кв. 40	Заповед № 322 от 29.04.2022 г.	За ПСД и ФЕЦ
3.	„ФЛАЕРС" ООД	с. Червенци УПИ XIX-548, кв. 93 80529.501.614	Заповед № 260 от 07.04.2022 г.	За фотоволтаична централа
4.	„СЛ ЕЛЕКТРИК" ООД	с. Искър УПИ IX-77, кв. 13 32860.501.77	Заповед № 373 от 13.05.2022 г.	За жилищно строителство и ФЕЦ
5.	„СЛ ЕЛЕКТРИК" ООД	с. Искър УПИ I-85, УПИ IX-86, УПИ X-81, кв. 14 32860.501.85 32860.501.86 32860.501.81	Заповед № 432 от 25.05.2022 г.	За ФЕЦ
6.	„Вал протект ЕООД, Красимира Даянова	с. Искър УПИ I-112, кв. 18 32960.501.112	Заповед № 660 от 14.07.2022 г.	За сграда за безвредни производствени дейности, оранжерии, фотоволтаична централа и помощно стопанство
7.	„СЛ ЕЛЕКТРИК" ООД	с.Червенци УПИ I-399 и УПИ II-400, кв. 36	Заповед № 1098 от 25.10.2022 г.	За ФЕЦ
8.	„ВЪЛЧИ ДОЛ СОЛАР 1" ЕООД	с. Войводино 11836.90.27	Заповед № 1262 от 23.11.2022 г.	За изграждане на фотоволтаична централа за производство и съхранение на ел. енергия от ВЕИ и електрическа подстанция
9.	„ГЕКОС ЛИМИТЕД" ЕООД, Любомир Кирилов	с. Бояна УПИ VIII, кв. 59 05978.501.213	Заповед № 23-85 от 27.01.2023 г.	За жилищни нужди и ФЕЦ
10.	Пламен Тодоров Пасков	с. Ген. Колево УПИ III-194, кв. 40 14670.501.194	Заповед № 23-86 от 27.01.2023 г.	За жилищно строителство и ФЕЦ
11.	„ЧИФЛИКА" ЕООД Васил Каламаров	с. Ст. Караджа УПИ XIII-306 кв. 40	Заповед № 23-118 от 17.02.2023 г.	За ПСД и ФЕЦ

12.	„ВЪЛЧИ ДОЛ СОЛАР 1” ЕООД	с. Калоян 35506.1.274 и 35506.1.284	Заповед № 23-116 17.02.2023 г.	За изграждане на фотоволтаична централа за производство и съхранение на ел. енергия от ВЕИ
13.	„ЧИФЛИКА” ЕООД Васил Каламаров	с. Ст. Караджа УПИ XV-306 кв. 40	Заповед № 23-138 от 23.02.2023 г.	За ФЕЦ и БКТП
14.	„ВЪЛЧИ ДОЛ СОЛАР 1” ЕООД	с. Войводино 11836.91.1	Заповед № 23-153 от 28.02.2023 г.	За изграждане на фотоволтаична централа за производство и съхранение на ел. енергия от ВЕИ

РЕПУБЛИКА БЪЛГАРИЯ
Министерство на земеделието и храните
Изпълнителна агенция по рибарство и аквакултури

ИЗПЪЛНИТЕЛНА АГЕНЦИЯ
ПО РИБАРСТВО И АКВАКУЛТУРИ
Изх. № 70-00-1163
14.07.2023 год.
Бургас

ДО
Г-Н ДИМИТЪР ХРИСТОВ СОТИРОВ –
ПРЕДСТАВИТЕЛ НА „МУЛТИ ЕКО КОНСУЛТ“ ООД
ЕЛ. ПОЩА: office@multi-ecoconsult.com

Относно: Заявление по реда на Закон за достъп до обществена информация за предоставяне на достъп до обществена информация с препратено по компетентност писмено заявление за предоставяне на достъп до обществена информация с вх. № РДГ04-3338/23.06.2023г. по описа на Регионална дирекция по горите - Варна и вх. № 12-00-1389/10.07.2023 г. по описа на Изпълнителна агенция по рибарство и аквакултури

УВАЖАЕМИ ГОСПОДИН СОТИРОВ,

Във връзка с Решение № РД-249/ 14.07. 2023 г. относно изисканата от Вас информация със заявление с вх. № РДГ04-3338/23.06.2023г. по описа на Регионална дирекция по горите - Варна препратено по компентност с вх. № 12-00-1389/10.07.2023 г. по описа на Изпълнителна агенция по рибарство и аквакултури, изпращаме настоящото писмо, ведно с приложение 1.

На територията на община Ветрино, обл. Варна няма язовир - държавна собственост.

Язовир Генерал Киселово е единственият язовир - държавна собственост, находящ се в община Вълчи дол, обл. Варна, като в рибностопанско отношение той е предназначен за аквакултури, съгласно Приложение 1 към чл. 2, ал. 1 от Наредба № 37 от 10 ноември 2008 г. за ползването на язовирите – държавна собственост, в рибностопанско отношение и правилата за извършване на стопански, любителски риболов и аквакултури в обектите – държавна собственост по чл. 3, ал. 1 от Закона за рибарството и аквакултурите.

Предвид гореизложеното на територията на общините Ветрино и Вълчи дол, област Варна няма обекти – държавна собственост, предназначени за любителски риболов.

ПРИЛОЖЕНИЕ:

1. Решение № РД-249/ 14.07. 2023 г. по описа на ИАРА;

С уважение,
ДОЦ. Д-Р ВАНЯ СТАМАТОВА
Изпълнителен директор

гр. Бургас 8000, ул. Княз Александър Батенберг №1
Тел: (+35956) 87 60 60, Факс: (+35956) 87 60 90
e-mail: office@iara.government.bg

РЕПУБЛИКА БЪЛГАРИЯ
Изпълнителна агенция по рибарство и аквакултури

РЕШЕНИЕ:

№ РД- 249

гр. Бургас 14.07.2023 г.

На основание чл. 28, ал. 1, във вр. с чл. 31, чл. 34, ал. 1 и ал. 3 и чл. 4, ал. 1 от Закон за достъп до обществена информация (ЗДОИ), чл. 5, ал. 1, т. 1 и т. 8 от Устройствения правилник на Изпълнителна агенция по рибарство и аквакултури (ИАРА) и във връзка с чл. 59, ал. 2 от Административнопроцесуален кодекс (АПК).

Подписаната, доц. д-р Ваня Стаматова, в качеството си на изпълнителен директор на ИАРА към министъра на земеделието, разгледах препратено по компетентност писмено заявление за предоставяне на достъп до обществена информация с вх. № РДГ04-3338/23.06.2023г. по описа на Регионална дирекция по горите - Варна и вх. № 12-00-1389/10.07.2023 г. по описа на ИАРА.

Посоченото заявление е подадено от „МУЛТИ ЕКО КОНСУЛТ“ ООД, ЕИК: 203522379, със седалище и адрес на управление: гр. Бургас, бул. „ Генерал Скобелев“ № 6, чрез представителя си Димитър Христов Сотиров, с адрес за кореспонденция: гр. Бургас, п.к. 8000, ул. „Иван Богоров“ №46 (офис) или гр. Бургас 8000, п.к. 68, електронна поща: office@multi-ecoconsult.com и телефон за връзка +359899914040, и след като взех предвид от фактическа и правна страна, че:

Посоченият заявител на обществена информация, с подадено заявление по реда на чл. 24, ал. 1, във връзка с чл. 25, ал. 1 от ЗДОИ, е депозирал искане пред задължен субект по чл. 3, ал. 1 от ЗДОИ за предоставяне на достъп до следната обществена информация касаеща следното:

- Брой на обектите за любителски риболов на територията на общините Ветрино и Вълчи дол, област Варна.

Заявителят посочва, че желае да получи заявената обществена информация под формата на копие, предоставено по електронна поща на следната електронна поща: office@multi-ecoconsult.com .

С оглед на изложеното, след като разгледах преписката на постъпилото заявление за предоставяне на достъп до обществена информация, намирам същото за основателно, поради което на основание чл. 28, ал. 2, във връзка с чл. 34, ал. 1 от ЗДОИ реших следното:

РАЗРЕШАВАМ:

1. Достъп до обществена информация, съгласно компетентността на ИАРА и постъпило заявление за достъп до обществена информация с вх. № 12-00-1389/10.07.2023 г. по описа на ИАРА, подадено от „МУЛТИ ЕКО КОНСУЛТ“ ООД, ЕИК: 203522379, със седалище и адрес на управление: гр. Бургас, бул. „ Генерал Скобелев“ № 6, чрез представителя си Димитър Христов Сотиров.
2. Предоставяне на достъп до исканата обществена информация, съобразно съдържанието на постъпилото заявление.
3. Срокът за предоставяне на достъп до заявената обществена информация да не бъде по - кратък от 30 (тридесет) дни, считано от датата на получаване на настоящото решение.
4. Заявената информация под формата на копия да бъде изпратена на посочения електронен адрес: office@multi-ecoconsult.com
5. Достъпът до обществена информация е предоставен по електронен път на посочената за получаване електронна поща, заедно с копие от исканата информация и на основание чл. 35, ал. 3 от ЗДОИ не се заплащат разходи по предоставянето.
6. Предоставяме следния телефон за информация: 056876060.

Решението да бъде изпратено на заявителя в срок от 3 (три) дни, считано от дата на издаването му.

Контрол по изпълнението на настоящото решение ще осъществявам лично.

На основание чл. 40, ал.1 от ЗДОИ, решението подлежи на обжалване пред Административен съд - гр. Бургас по реда на АПК, в 14 - дневен срок от датата на връчване или получаване на уведомлението за неговото изготвяне.

ДОЦ.Д-Р ВАНЯ СТАМАТОВА
Изпълнителен директор

МИНИСТЕРСТВО НА ЗЕМЕДЕЛИЕТО И ХРАНИТЕ
ИЗПЪЛНИТЕЛНА АГЕНЦИЯ ПО ГОРИТЕ
РЕГИОНАЛНА ДИРЕКЦИЯ ПО ГОРИТЕ – ВАРНА
9000 Варна, ул. „Радко Димитриев”№10 тел. 69 29 30 факс 69 29 29, e- mail:rugvarna@iag.bg

5.7.2023 г.

Класификация на информацията:	Ниво 1, TLP - GREEN

X РДГ04-3519 - 05.07.2023

Рег.номер
гр. Варна
Signed by: Nevena Dimkova Tacheva

ДО
ИЗПЪЛНИТЕЛНА АГЕНЦИЯ ПО РИБАРСТВО И АКВАКУЛТУРИ
БУЛ. „КНЯЗ АЛЕКСАНДЪР БАТЕНБЕРГ“ № 1
ГР. БУРГАС – 8000

КОПИЕ ДО
„МУЛТИ ЕКО КОНСУЛТ“ АД
ЧРЕЗ ДИМИТЪР СОТИРОВ – УПРАВИТЕЛ
УЛ. „ИВАН БОГОРОВ“ СРЕЩУ № 46
ГР. БУРГАС – 8000
ЕЛЕКТРОНЕН АДРЕС – office@multi-ecoconsult.com

Относно: Заявление по ЗДОИ с вх. № РДГ04-3338/23.06.2023 г.

УВАЖАЕМИ ГОСПОДИН ИЗПЪЛНИТЕЛЕН ДИРЕКТОР,

В Регионална дирекция по горите – Варна е входирано заявление по реда на ЗДОИ, с вх. № РДГ04-3338/23.06.2023 г.

Предвид гореизложеното и с оглед естеството на изисканата информация, в частност по т. 4 от него, цит. – „Брой на обектите за любителски риболов, на територията на общините Ветрино и Вълчи дол, област Варна“, както и на основание чл. 32, ал. 1 от ЗДОИ, Ви изпращам горецитираното заявление по компетентност.

Приложения: Заявление по ЗДОИ с вх. № РДГ04-3338/23.06.2023 г.;

С УВАЖЕНИЕ:

5.7.2023 г.

X инж.Тодор Гичев

инж. Тодор Гичев
Директор РДГ Варна
Подписано от: Todor Gichev Gichev

ДГС "СУВОРОВО" - ГСУ "ВЪЛЧИ ДОЛ"

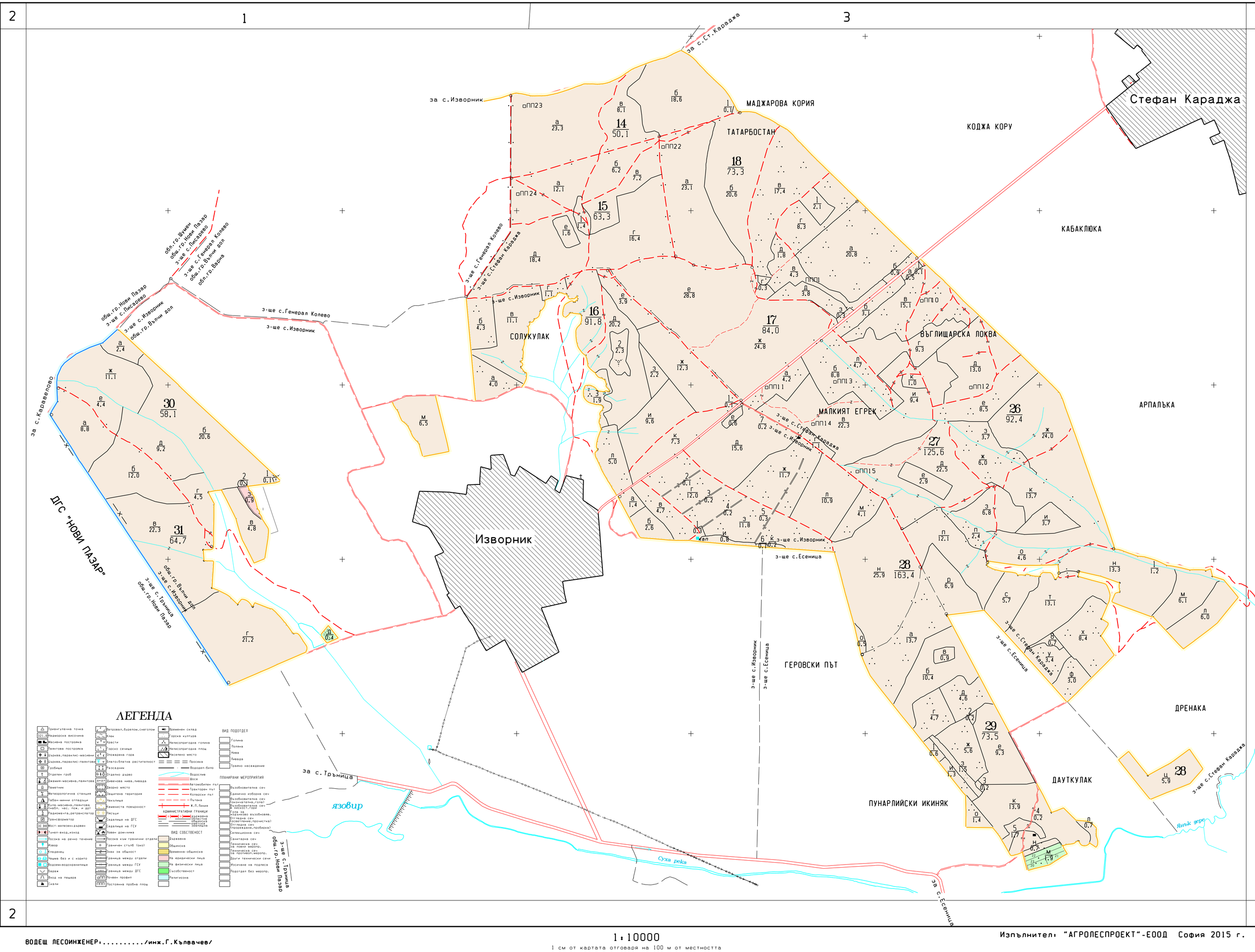

1:10000

1 см от картата отговаря на 100 м от местността

100 0 100 200 300 400 500

ВОДЕЩ ЛЕСОИНЖЕНЕР:...../инж.Г.Кълвачев/

РЪКОВОДИТЕЛ ПРОЕКТАНТСКИ ОТДЕЛ:...../инж.С.Димитров/

Изпълнител: "АГРОЛЕСПРОЕКТ"-ЕООД София 2015 г.

Управител: ..... /инж. Румен Райков/

ДГС "СУВОРОВО" - ГСУ "ВЪЛЧИ ДОЛ"

5 | 6 | 5

ПУНАРЛИЙСКИ ИКИНЯК

ДАУТКУЛАК

ПАРЧЕ МЕШЕ

САЯСЪРТ

БОСТАНИТЕ

БОСТАНЛЪЕХЕНДИ

ИНДЖЕ КОРУ

САРА АРМУТ

КАВАЦИТЕ

МАНДРА

СЪРТА

КУМНУК

БРАТАНОВИ КЛАДЕНЦИ

ГЬОЛДЖА АЛАН

МАТМАРА

ГЪОЛДЖА АЛАН

Есеница

Калоян

з-ще с.Изворник

з-ще с.Есеница

з-ще с.Стефан Караджа

за с.Калоян

за с.Изворник

Суха река

Кору дере

Яълък дере

общ.с.Ветрино

з-ще с.Доброплодно

общ.гр.Вълчи дол

з-ще с.Есеница

за с.Доброплодно

з-ще с.Калоян

за с.Добротич

з-ще с.Михалич

ЛЕГЕНДА

- Триангулачна точка
- Надморска височина
- Масивна постройка
- Лантова постройка
- Църква,параклис-масивни
- Църква,параклис-лантови
- Гробище
- Отделен гроб
- Джами-масивна,лантова
- Паметник
- Метеорологична станция
- Табак-минни отвадъци
- Кула-масивна,лантова (наблю. час. пож. и др)
- Радиомачта,ретранслатор
- Трансформатор
- Мост-железен,дървен
- Тунел-вход,изход
- Посока на речно течение
- Извор
- Кладенец
- Чешма без и с корито
- Водоем-водохранилище
- Бараж
- Вход на пещера
- Скали
- Ветровал,бурелом,снеголом
- Кей
- Горски сечище
- Опожарена гора
- Лесни
- Разсадник
- Отделно дърво
- Дивечова нива,ливада
- Дворно място
- Защитена територия
- Чакълище
- Каменисто повърхност
- Седалище на ДГС
- Седалище на ГСУ
- Ловен домъкник
- Просека към граничен отдел
- Граничен стълб (око)
- Знак за общност
- Граница между отдели
- Граница между ГСУ
- Граница между ДГС
- Почвен профил
- Постоянна пробна площ
- Временен склад
- Горска култура
- Нелесопригодна голина
- Нелесопригодна площ
- Населено място
- Просека
- Вододел-било
- Водослив
- Вода
- Автомобилен път
- Трактарен път
- Коларски път
- Пътека
- Ж.П.Линия

АДМИНИСТРАТИВНИ ГРАНИЦИ
- Държавна
- Областна
- Общинска
- Кметска
- Землищна

ВИД СОБСТВЕНОСТ
- Държавна
- Общинска
- Временна-общинска
- На юридически лица
- На физически лица
- Съсобственост
- Религиозна

ВИД ПОДОТДЕЛ
- Голина
- Поляна
- Нива
- Ливада
- Трайно насаждение

ПЛАНИРАНИ МЕРОПРИЯТИЯ
- Възобновителна сеч
- Единично изборна сеч
- Възобновителна сеч (окончателна,гола)
- Възобновителна сеч (неокончателна)
- Ранно възобновителна сеч (ранно възобновяване, отглеждане)
- Селекционна сеч
- Санитарна сеч
- Техническа сеч за повече материал
- Техническа сеч за по-малко материал
- Други технически сечи
- Изсичане на подлеса
- Подотдел без материал

5 | 7 | 5

ВОДЕЩ ЛЕСОИНЖЕНЕР:...../инж.Г.Кълвачев/

РЪКОВОДИТЕЛ ПРОЕКТАНТСКИ ОТДЕЛ:...../инж.С.Димитров/

1:10000

1 см от картата отговаря на 100 м от местността

100 0 100 200 300 400 500

Изпълнител: "АГРОЛЕСПРОЕКТ"-ЕООД София 2015 г.

Управител: ..... /инж. Румен Райков/

ДГС "СУВОРОВО" - ГСУ "ВЪЛЧИ ДОЛ"

КАБАКЛЮКА

АРПАЛЪКА

ДРЕНАКА

КУНТ ЧУКУР

ДЕРМЕН ДЕРЕ

ОНДАРМАС

КОБАКЛЪКА

САЯСЪРТ

ПАРЧЕ МЕШЕ

БОСТАНЛЪЕХЕНДИ

ИНДЖЕ КОРУ

БОСТАНЛЪК

КАРАГЮРЛ

ЛОВНА ХИЖА

язовир

Янък дере

з-ще с.Стефан Караджа

з-ще с.Караманите

з-ще с.Калоян

з-ще с.Есеница

з-ще с.Михалич

з-ще с.Метличина

з-ще с.Кракра

за с.Калоян

ЛЕГЕНДА

- Тригонометрична точка
- Надморска височина
- Масивна постройка
- Лаптова постройка
- Църква, параклис-масивни
- Църква, параклис-лаптови
- Гробище
- Отделен гроб
- Водна-масивна, лаптова
- Паметник
- Метеорологична станция
- Табан-мини отпадъци
- Кула-масивна, лаптова (табл. час. пок. и др)
- Радиомачта, детекторатор
- Трансформатор
- Мост-железен, дървен
- Тунел-вход, изход
- Посока на речно течение
- Извор
- Кладенец
- Чешма без и с корито
- Водоем, водохранилище
- Варак
- Вход на пещера
- Скали
- Ветровал, бурелом, снеголом
- Клек
- Храсти
- Горско сечище
- Опожарена гора
- Блато, блатна растителност
- Разсадник
- Отделно дърво
- Дивечова нива, ливада
- Сборно място
- Защитена територия
- Надлъжие
- Каменисти повърхност
- Пасища
- Седалище на ДГС
- Седалище на ГСУ
- Ловен домчик
- Посока към гранични отдели
- Граничен стълб (око)
- Знак за общност
- Граница между отдели
- Граница между ДГС
- Почвен профил
- Постранна проба площ
- Временен склад
- Горска култура
- Мелесопригодна голина
- Мелесопригодна площ
- Населено място
- Просека
- Водоем-било
- Водосклон
- Шосе
- Автомобилен път
- Трактурен път
- Коларски път
- Пътека
- Х.П. Линия

АДМИНИСТРАТИВНИ ГРАНИЦИ

- държавна
- общинска
- кметска
- землищна

ВИД СОБСТВЕНОСТ

- Държавна
- Общинска
- Временна-общинска
- На юридически лица
- На физически лица
- Съсобственост
- Религиозна

ВИД ПОДОТДЕЛ

- Голина
- Поляна
- Нива
- Ливада
- Трайно насаждение

ПЛАНИРАНИ МЕРОПРИЯТИЯ

- Възобновителна сеч
- Равнинно изборна сеч
- Възобновителна сеч (кононателна, голa)
- Възобновителна сеч (кононателна, гори
- Голa за изкуствено възобновяване.
- Отгледна сеч (осветление, почистика)
- Отгледна сеч (прореждане, пробирка)
- Селекционна сеч
- Санитарна сеч
- Техническа сеч за ловни меропр.
- Техническа сеч за противопл.меропр.
- Други технически сечи
- Изсичане на подлеса
- Подотдел без меропр.

1:10000

1 см от картата отговаря на 100 м от местността

100 0 100 200 300 400 500

ВОДЕЩ ЛЕСОИНЖЕНЕР:...../инж.Г.Кълвачев/

РЪКОВОДИТЕЛ ПРОЕКТАНТСКИ ОТДЕЛ:...../инж.С.Димитров/

Изпълнител: "АГРОЛЕСПРОЕКТ"-ЕООД София 2015 г.

Управител: ..... /инж. Румен Райков/

ДГС "СУВОРОВО" - ГСУ "ВЪЛЧИ ДОЛ"

7 | 8 | 7

ГЬОЛДЖА АЛАН

за с.Калоян

з-ше с.Калоян

з-ше с.Михалич

МАТМАРА

з-ше с.Калоян

з-ше с.Добротич

общ.с.Ветрино

з-ше с.Добротич

общ.гр.Вълчи дол

ГЬОЛДЖА АЛАН

з-ше с.Михалич

з-ше с.Добротич

ЕРИКОЛИ

ЕРЕКЛИК

35
95,7

а 11.8 | б 16.5 | в 2.4 | г 2.5 | д 5.2 | е 12.5 | ж 3.1 | з 12.7 | и 2.7 | к 1.9 | л 2.3 | м 20.3 | 1 1.0 | 2 0.6 | 3 0.2

Михалич

БОЗ БОЗАН

микрозовир

з-ше с.Кракра

з-ше с.Михалич

Кракра

КАЙРЯКА

з-ше с.Кракра

45

1 3.0 | 2 0.3 | м 0.4 | н 0.8 | п 0.7 | о 0.7

з-ше с.Михалич

з-ше с.Искър

45
88,5

СЕЛДЖИК

а 11.5 | б 11.6 | в 14.8 | г 9.6 | д 1.7 | е 14.8 | ж 12.3 | з 2.6 | и 0.3 | 3 0.4 | 4 0.2

гробище

БАЛАБАН АРДА

34
35,4

а 24.3 | б 9.3 | в 1.5 | 1 0.2 | 2 0.1

БАЛАБАНА

Добротич

за с.Доброплодно

БАХЧАТА

СТАРИТЕ ГРОБИЩЕ

ЙОЛАЧАН

ФЪНДАКЛЪК

ЧАИР КАРШИ

КАРШИ

МОГИЛИТЕ

ТАТАР ХАСАН

за с.Ветрино

микрозовир

45

к 2.0 | л 1.3 | 5 0.1

Искър

за с.Шипско

ЛЕГЕНДА

- Триангулачна точка
- Нивелирска височина
- Масивна постройка
- Паметна постройка
- Църква, параклис-масивни
- Църква, параклис-паметник
- Гробище
- Отделен гроб
- Възмездна-масивна, паметник
- Паметник
- Метеорологична станция
- Габан-минни отпадъци
- Кула-масивна, паметник (наблюд. час. пож. и др)
- Радиомачта, ретранслатор
- Трансформатор
- Мост-железен дървен
- Тунел-вход, изход
- Посока на речно течение
- Извор
- Кладенец
- Чешма без и с корито
- Водоем и водохранилище
- Баюк
- Вход на пещера
- Скали
- Ветровал, бурелом, снеголом
- Клек
- Храсти
- Горско сечище
- Изложения гора
- Влаголюбива растителност
- Разсадник
- Отделно дърво
- Дивечова нива, ливада
- Дворно място
- Защитена територия
- Чакълище
- Каменисти повърхност
- Пясъци
- Кариера на ДГС
- Кариера на ГСУ
- Пожар домакинка
- Посока към граничен отдел
- Граничен стълб (ока)
- Знак за общност
- Граница между отдели
- Граница между ГСУ
- Граница между ДГС
- Почвен профил
- Постоянна пробна площ
- Временен склад
- Горска култура
- Нелесопригодна голина
- Нелесопригодна площ
- Населено място
- Просека
- Водосделно-било
- Водосила
- Фосе
- Автомобилен път
- Трактороен път
- Коларски път
- Пътека
- Ж.П. линия
- Държавна
- областна
- общинска
- частна
- религиозна

ВИД СОБСТВЕНОСТ

- Държавна
- Общинска
- Временна-общинска
- На юридически лица
- На физически лица
- Съсобственост
- Религиозна

ВИД ПОДОТДЕЛ

- Голина
- Поляна
- Нива
- Ливада
- Трайно насаждение

ПЛАНИРАНИ МЕРОПРИЯТИЯ

- Възобновителна сеч
- Единично изборна сеч
- Възобновителна сеч (окончателна, голa)
- Възобновителна сеч (окончателна, гора)
- Сечи за издънково възобновяв.
- Отглеждна сеч (осветление, прочистка)
- Отглеждна сеч (проредяване, пробирка)
- Селекционна сеч
- Санитарна сеч
- Техническа сеч за лавни мероп.
- Техническа сеч за противоп.мероп.
- Други технически сечи
- Изсичане на подлеса
- Подотдел без мероп.

7 | 7

ВОДЕЩ ЛЕСОИНЖЕНЕР:...../инж.Г.Кълвачев/

РЪКОВОДИТЕЛ ПРОЕКТАНТСКИ ОТДЕЛ:...../инж.С.Димитров/

1:10000

1 см от картата отговаря на 100 м от местността

100 0 100 200 300 400 500

Изпълнител: "АГРОЛЕСПРОЕКТ"-ЕООД София 2015 г.

Управител: ..... /инж. Румен Райков/

ДГС "СУВОРОВО" - ГСУ "ВЪЛЧИ ДОЛ"

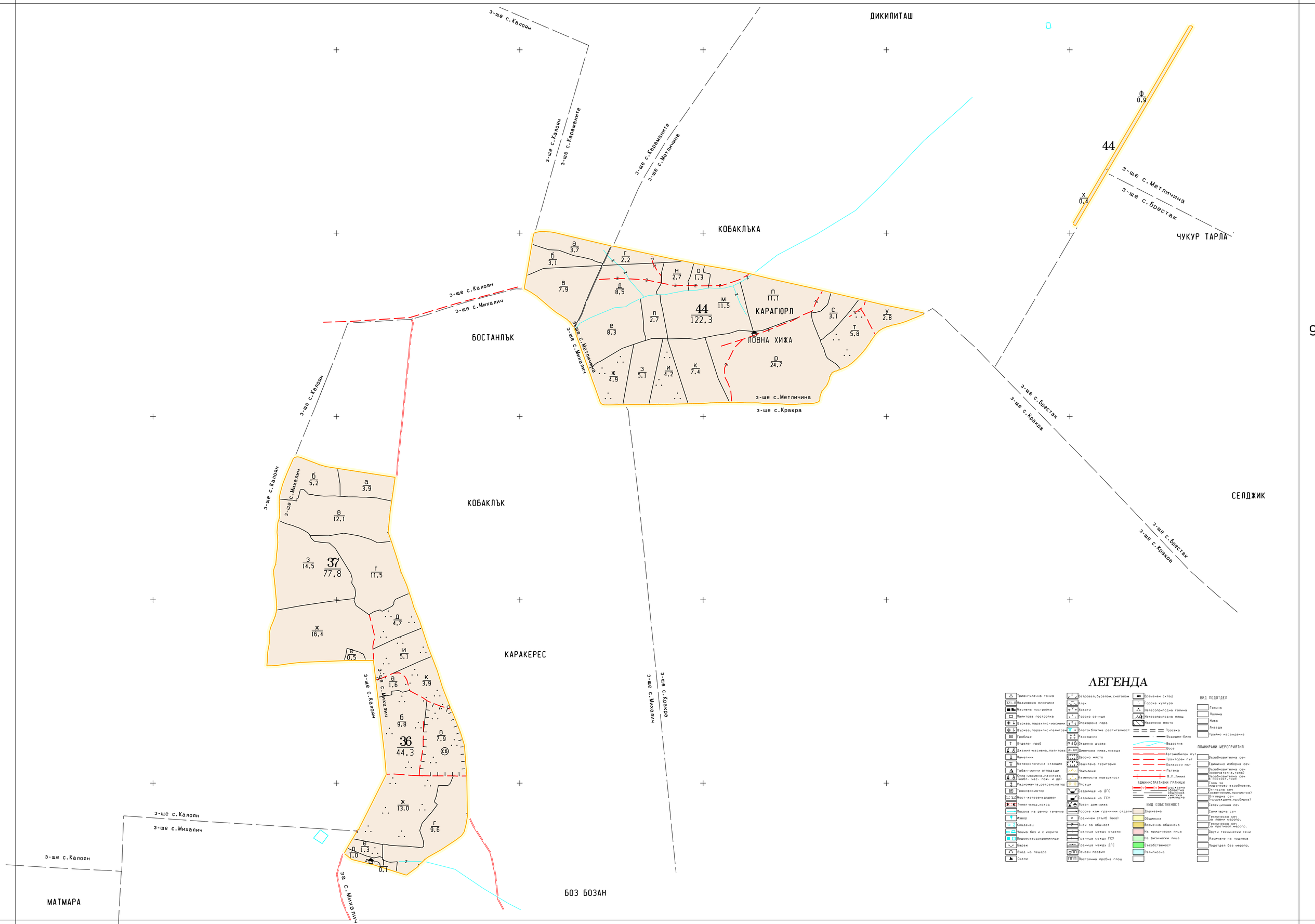

ЛЕГЕНДА

1:10000

1 см от картата отговаря на 100 м от местността

100 0 100 200 300 400 500

ВОДЕЩ ЛЕСОИНЖЕНЕР:...../инж.Г.Кълвачев/

РЪКОВОДИТЕЛ ПРОЕКТАНТСКИ ОТДЕЛ:...../инж.С.Димитров/

Изпълнител: "АГРОЛЕСПРОЕКТ"-ЕООД София 2015 г.

Управител: ..... /инж. Румен Райков/

ДГС "СУВОРОВО" - ГСУ "ВЪЛЧИ ДОЛ"

14

14

15

КОРУ АРКАСЪ

ЕЛА МЕШЕ

КАРА КЕРЕЗ

ЗАД ГОРАТА

СРЕДНИ БОИЩА

ДО МЕРАТА

ПОД ГОРАТА

ЛЕСОПАРК

СТАДИОН "ВИХЪР"

ВЪЛЧИ ДОЛ

ВОЙВОДИНСКИ ПЪТ

ЧЕРВЕНАКА

ХАСАРДЖИШКИ ПЪТ

ХАСАРДЖИШКА КОРИЯ

ДЯДО БАНКОВАТА МОГИЛА

МАЛКАТА ГОРА

ДЪРТА КОРИЯ

Щипско

з-ще с.Брестак

з-ще с.Кракра

з-ще с.Искър

з-ще гр.Вълчи дол

з-ще с.Шипско

за с.Брестак

за с.Генерал Киселово

за гара Добрич

за с.Искър

за с.Войводино

за гр.Суворово

Азопровод ф-500

Водопровод ф-300

ЛЕГЕНДА

- Триангулачна точка
- Надморска височина
- Масивна постройка
- Лекотна постройка
- Църква, параклис-масивни
- Църква, параклис-лекотна
- Гробище
- Отделен гроб
- Джамия-масивна, лекотна
- Паметник
- Метеорологична станция
- Габан-мини отпадъци
- Кула-масивна, лекотна (наб., наз., пож. и др.)
- Радиомачта, ретранслатор
- Трансформатор
- Мост-железен-дървен
- Тунел-вход, изход
- Лоска на речно течение
- Кафе
- Кладенец
- Чешма без и с корито
- Водоем-водохранилище
- Бараж
- Вход на пещера
- Скали
- Ветровал, бурелом, снеголом
- Клек
- Храсти
- Горско сечище
- Опожарена гора
- Блато-блатна растителност
- Разсадник
- Отделно дърво
- Дивечова нива, ливада
- Сборно място
- Защитена територия
- Чакълище
- Камениста повърхност
- Пясъци
- Седалище на ДГС
- Седалище на ГСУ
- Ловен домик-ма
- Лоска на ръчно течение, отделн
- Граничен стълб (ско)
- Знак за общност
- Граница между отдели
- Граница между ГСУ
- Граница между ДГС
- Почвен профил
- Постоянна пробна площ
- Временен склад
- Горска култура
- Нелесопригодна голина
- Нелесопригодна площ
- Населено място
- Лоска
- Водоем-било
- Водослив
- Вое
- Автомобилен път
- Трактарен път
- Коларски път
- Пътека
- Ж.П.Линия

АДМИНИСТРАТИВНИ ГРАНИЦИ

- държавна
- областна
- общинска
- землища

ВИД СОБСТВЕНОСТ

- Държавна
- Общинска
- Временна-общинска
- На юридически лица
- На физически лица
- Съсобственост
- Религиозна

ВИД ПОДОТДЕЛ

- Голина
- Поляна
- Нива
- Ливада
- Трайно насаждение

ПЛАНИРАНИ МЕРОПРИЯТИЯ

- Възобновителна сеч
- Единично изборна сеч
- Възобновителна сеч (окончателна, голо)
- Възобновителна сеч (ивицест, голо)
- Сеча за първично възобновяв. (тегледна сеч (осветление, прочистка)
- Тегледна сеч (проредяване, пробиране)
- Селекционна сеч
- Санитарна сеч
- Техническа сеч. за повиг мероп.
- Техническа сеч. за пътищен мероп.
- Други технически сечи
- Изсичане на подлеса
- Подотдел без мероп.

ВОДЕЩ ЛЕСОИНЖЕНЕР:...../инж.Г.Кълвачев/

РЪКОВОДИТЕЛ ПРОЕКТАНТСКИ ОТДЕЛ:...../инж.С.Димитров/

1:10000

1 см от картата отговаря на 100 м от местността

100 0 100 200 300 400 500

Изпълнител: "АГРОЛЕСПРОЕКТ"-ЕООД София 2015 г.

Управител: ..... /инж. Румен Райков/

ЗА СЛУЖЕБНО ПОЛЗВАНЕ
КОПИРАНЕ И ПРЕПЕЧАТВАНЕ - ЗАБРАНЕНО

К А Р Т А

НА
ЛОВНОСТОПАНСКИТЕ РАЙОНИ
СИДП "ШУМЕН"
ТП-ДЪРЖАВНО ГОРСКО СТОПАНСТВО
"ПРОВАДИЯ"
ОБЛАСТ ВАРНА
ГТ 14379,1 ХА
ЗТ 62611,4 ХА

Есеница
Калоян
Добротич
Доброплодно
Ягнило
Белоградец
Момчилово
Средно село
Ветрино
Млада Гвардия
Невша
Неофит Рилски
Венчан
Златина
Равна
Ненково
Черковна
Кривня
Габърница
Староселец
Петров дол
Добрина
Манастир
Снежина
Градинарово
Храброво
Житница
Комарево
Тутракани
Бозвелийско
Рояк
Чайка
Бързица
Черноок
Славейково
Блъсково
Китен
Овчага
Нова шипка
Величково

2 ПЛР "Доброплодно"
1 ПЛР "Ягнило"
3 ПЛР "Белоградец"
4 ПЛР "Момчилово-Средно село"
6 ПЛР "Ветрино"
7 ПЛР "Млада Гвардия"
8 ПЛР "Невша"
5 ПЛР "Неофит Рилски"
11 ПЛР "Венчан"
12 ПЛР "Златина"
9 ПЛР "Равна-Ненково"
13 ПЛР "Староселец-Петров дол-Габърница"
14 ПЛР "Кривня-Провадия"
10 ПЛР "Черковна-Овчага"
15 ПЛР "Добрина-Манастир"
23 ПЛР "Снежина-Градинарово"
20 ПЛР "Храброво"
16 ПЛР "Житница"
22 ПЛР "Славейково-Черноок"
21 ПЛР "Блъсково-Китен"
19 ПЛР "Комарево"
17 ПЛР "Бозвелийско-Бързица"
18 ПЛР "Тутракани-Чайка"

Провадия

Л Е Г Е Н Д А

- Седалище на ДЛ
- Седалище на ГСУ
- Ловен дом
- Хижа
- Населено място
- Граница м/у ДЛ
- Граница м/у отдели
- Граница м/у ГСУ
- Водоел.било
- Водослив.дере
- Шосе
- Ж.п. линия
- Граница на ловно-стопански район
- Граница на ловище
- Граница на развъдник

1 : 50000
1см от картата отговаря на 500м от местността
500 0 500 1000 1500 2000 2500 3000

Изпълнител: "КАВЕКО ИНЖЕНЕРИНГ" ООД
София 2014г.

КАРТА

НА ЛОВНОСТОПАНСКИТЕ РАЙОНИ
ДЪРЖАВНО ГОРСКО СТОПАНСТВО
"СУВОРОВО"
ОБЛАСТ ВАРНА

ПЛОЩ ГТ 12 987,0 ХА

ПЛОЩ ЗТ 62 744,1 ХА

Л Е Г Е Н Д А

- граница с ДГС
- хидрографска мрежа
- пътна мрежа
- било
- населено място
- седалище на ДГС
- седалище на ГСУ
- граница със селскостопански фонд
- територия на развъдник
- територия на ЛР на ДУ
- I — N на карта М1:25000 ЛР на ДУ
- 3 — N на карта М1:25000 ЛР на ЛРС "Вълчи дол" гр.Суворово
- 3 — N на карта М1:25000 ЛР на ЛРС "Суворово" гр.Суворово

1:75000

1 см от картата отговаря на 750 м от местността

750 0 750 1500 2250 3000 3750

ЛЕСОИНЖЕНЕР:...../инж.Т.Гигов/

РЪКОВОДИТЕЛ ПРОЕКТАНТСКИ ОТДЕЛ:...../инж.С.Димитров/

Изпълнител: "АГРОЛЕСПРОЕКТ"-ЕООД София - 2015 г.

Управител:...../инж.Румен Райков/

МИНИСТЕРСТВО НА ЗЕМЕДЕЛИЕТО И ХРАНИТЕ
И З П Ъ Л Н И Т Е Л Н А А Г Е Н Ц И Я П О Г О Р И Т Е
РЕГИОНАЛНА ДИРЕКЦИЯ ПО ГОРИТЕ – ВАРНА
9000 Варна ул. „Радко Димитриев”№10 тел. 69 29 30 факс 69 29 29, e- mail:rugvarna@iag.bg

Р Е Ш Е Н И Е

5.7.2023 г.

Класификация на информацията:	Ниво 1, TLP - GREEN

X РДГ04-3525 - 05.07.2023

Рег.номер
гр. Варна
Signed by: Nevena Dimkova Tacheva

Във връзка с постъпило заявление по реда на Закона за достъп до обществена информация /ЗДОИ/, за предоставяне на достъп до обществена информация с вх. № РДГ04-3338/23.06.2023 г. от „Мулти Еко Консулт“ АД, ЕИК: 203522379, адрес – гр. Бургас, бул. „Генерал Скобелев“ № 6, чрез Димитър Сотиров – управител, адрес гр. Бургас – 8000, П.К. 68, подадено по електронна поща в Регионална дирекция по горите – Варна.

След като разгледах горепосоченото заявление, взех предвид следното от фактическа и правна страна:

Заявителят отправя искане за предоставяне на достъп до обществена информация, а именно:

1. Брой на ловните полета, на територията на общините Ветрино и Вълчи дол, област Варна;

2. Брой на дивечовъдните участъци, на територията на общините Ветрино и Вълчи дол, област Варна;

3. Данни за последните 5 години, от проведена ловна таксация в обхвата на горските територии, на територията на общините Ветрино и Вълчи дол, област Варна;

4. Брой на обектите за любителски риболов, на територията на общините Ветрино и Вълчи дол, област Варна;

5. Извадка от Лесоустройствените планове, на горски територии попадащи в обхвата на землищата, на селата Добротич, Есеница, Изворник, Искър, Калоян, Михалич община Вълчи дол и селата Средно село, Момчилови, община Ветрино;

6. Таксационна характеристика на поземлените имоти представляващи горски територии, в землищата на селата Добротин, Есенина, Изворник, Искър, Калоян, Михал ич община Вълчи дол и селата Средно село, Момчилово, община Ветрино;

Заявителят сочи, че горепосочената информация му е необходима във връзка с предпроектни проучвания в района за няколко броя инвестиционни предложения, планове и програми.

Заявителят желае, на основание чл. 35, ал. 3 от Закона за достъп до обществена информация /ЗДОИ/, да получи изисканата информация по електронен път на следния електронен адрес – office@multi-ecoconsult.com.

Заявлението е основателно, тъй като съдържа искане за предоставяне на обществена информация съгласно чл. 2, ал. 1 от ЗДОИ.

С оглед гореизложеното и на основание чл. 28, ал. 1 и ал. 2 от ЗДОИ,

Р А З Р Е Ш А В А М

Достъп до обществена информация на „Мулти Еко Консулт“ АД, ЕИК: 203522379, адрес – гр. Бургас, бул. „Генерал Скобелев“ № 6, чрез Димитър Сотиров – управител, адрес гр. Бургас – 8000, П.К. 68, съхраняваща се в Регионална дирекция по горите – Варна.

Предоставям частичен достъп до исканата обществена информация със Заявление с вх. № РДГ04-3338/23.06.2023 г., в пълнота и до размера на искането, при спазване на ограниченията, заложени по отношение на личните данни, съгласно чл. 2, ал. 5 и §1, т. 2 от ЗДОИ.

Достъпът до исканата обществена информация да бъде предоставен по електронен път, на електронен адрес - office@multi-ecoconsult.com, на основание чл. 26, ал. 1, т. 4 и чл. 35, ал. 3 от ЗДОИ. На посочения електронен адрес да бъде изпратено настоящото решение съдържащо исканата от лицето информация, а именно:

1. **Брой на ловните полета, на територията на общините Ветрино и Вълчи дол, област Варна;**

Ако под „ловни полета” имате предвид ловностопански райони, то ловностопанските райони на територията на Община Ветрино, в района на дейност на ТП „ДГС Провадия“, са 8 бр.: Белоградец, Ветрино, Доброплодно, Млада гвардия, Момчилово, Невша, Неофит Рилски и Ягнило.

Ловностопанските райони на територията на Община Вълчи дол, , в района на дейност на ТП „ДГС Суворово“, са 17 бр.: Бояна, Брестак, Войводино, Вълчи дол, Генерал Киселово, Генерал Колево, Добротич, Есеница, Искър, Калоян, Караманите, Метличина, Михалич, Оборище, Стефан Караджа, Червенци и Щипско.

Предоставяме Ви:
1.1. Карта на ловностопанските райони на територията на ТП „ДГС Провадия“.
1.2. Карта на ловностопанските райони на територията на ТП „ДГС Суворово“.

2. **Брой на дивечовъдните участъци, на територията на общините Ветрино и Вълчи дол, област Варна;**

На териториите на общините Ветрино и Вълчи Дол, област Варна има обособен един дивечовъден участък - „Чатал дере”, до с.Генерал Колево, на територията на Община Вълчи Дол, който се стопанисва от ТП „ДЛС-Паламара“.

3. **Данни за последните 5 години, от проведена ловна таксация в обхвата на горските територии, на територията на общините Ветрино и Вълчи дол, област Варна;**

РДГ-Варна не разполага с данни за таксацията по общини и само за горски територии. Разполагаме с данни за целите ловностопански райони със земеделски и горски територии. Имаме данни по ловни сдружения, които обхващат ловностопански райони от различни общини и данни общо за ТП „ДГС-Суворово“, където освен община Ветрино и община Вълчи Дол са включени ловностопанските райони и на община Суворово. В този смисъл, ако желаете да получите в цялост горецитираната информация следва да прецизирате искането си и да входирате ново заявление за достъп.

4. **Брой на обектите за любителски риболов, на територията на общините Ветрино и Вълчи дол, област Варна;**

РДГ-Варна не разполага с информация за брой на обектите за любителски риболов, на територията на общините Ветрино и Вълчи Дол, област Варна, поради което и на основание чл. 32, ал. 1 от ЗДОИ, заявлението Ви е препратено по компетентност към Изпълнителна агенция по рибарство и аквакултури с копие до Вас – изх. № РДГ04-3519/05.07.2023 г.

5. **<u>Извадка от Лесоустройствените планове, на горски територии попадащи в обхвата на землищата, на селата Добротич, Есеница, Изворник, Искър, Калоян, Михалич община Вълчи дол и селата Средно село, Момчилови, община Ветрино;</u>**

Предоставяме Ви:

5.1. Горскостопански карти, включващи землища Добротич, Есеница, Изворник, Искър, Калоян и Михалич към Горскостопански план от 2015 г. на ТП „ДГС Суворово“.

5.2. Таблица за разпределение на общата площ по собственост и подотдели на землища Добротич, Есеница, Изворник, Искър, Калоян и Михалич към Горскостопански план от 2015 г. на ТП „ДГС Суворово“.

5.3. Горскостопанска карта, включваща землище Средно село и Момчилово към Горскостопански план от 2014 г. на ТП „ДГС Провадия“.

5.4. Списък на кадастралните единици със сечение с подотдели за землище Средно село и Момчилово към Горскостопански план от 2014 г. на ТП „ДГС Провадия“.

6. **<u>Таксационна характеристика на поземлените имоти представляващи горски територии, в землищата на селата Добротин, Есенина, Изворник, Искър, Калоян, Михал ич община Вълчи дол и селата Средно село, Момчилово, община Ветрино;</u>**

Предоставяме Ви:

6.1. Таксационни характеристики на подотдели в землища Добротич, Есеница, Изворник, Искър, Калоян и Михалич към Горскостопански план от 2015 г. на ТП „ДГС Суворово“.

6.2. Таксационни характеристики на подотдели в землище Средно село и Момчилово към Горскостопански план от 2014 г. на ТП „ДГС Провадия“.

На основание чл. 35, ал. 4 от ЗДОИ ако заявителят е променил адреса на електронната си поща, без да е уведомил органа, или е посочил неверен или несъществуващ адрес, то информацията се смята за получена от датата на изпращането й.

Решението подлежи на обжалване пред Административен съд – Варна в 14-дневен срок от датата на изпращането му от страна на РДГ-Варна на горецитирания електронен адрес.

Приложения: <u>съгласно текста</u>

АГ/АПФРД

5.7.2023 г.

X инж.Тодор Гичев

инж. Тодор Гичев
Директор РДГ Варна
Подписано от: Todor Gichev Gichev

Списък на кадастралните единици със сечение с подотдели за с.МОМЧИЛОВО

ЕКАТТЕ 49000, община ВЕТРИНО, област ВАРНА

Кад. номер	Отдел	Под отдел	Площ /дка/	Вид територия	Вид собственост
0.37	22	ф	11,084	Селско стопанство	Общинска частна
0.37	22	ш	2,025	Селско стопанство	Общинска частна
0.50	22	в	26,181	Селско стопанство	Държавна частна
0.55	22	а	1,118	Селско стопанство	Общинска частна
0.56	22	щ	12,644	Селско стопанство	Държавна частна
0.56	22	б	6,845	Селско стопанство	Държавна частна
0.57	22	ю	1,985	Селско стопанство	Общинска частна
0.75	22	х	44,491	Селско стопанство	Държавна частна
400.1	22	2	41,150	Горско стопанство	Държавна частна
400.1	22	г	69,222	Горско стопанство	Държавна частна
400.1	22	д	22,620	Горско стопанство	Държавна частна
400.1	22	о	21,446	Горско стопанство	Държавна частна
400.1	22	п	6,364	Горско стопанство	Държавна частна
400.1	22	1	21,240	Горско стопанство	Държавна частна

Списък на кадастралните единици със сечение с подотдели за с.СРЕДНО СЕЛО

ЕКАТТЕ 68480, община ВЕТРИНО, област ВАРНА

Кад. номер	Отдел	Под отдел	Площ /дка/	Вид територия	Вид собственост
0.1	22	е	50,116	Горско стопанство	Държавна частна
0.1	22	з	2,272	Горско стопанство	Държавна частна
0.1	22	13	4,986	Горско стопанство	Държавна частна
0.2	22	ц	3,044	Селско стопанство	Държавна частна
0.2	22	ч	5,659	Селско стопанство	Държавна частна

ТП-ДГС "ПРОВАДИЯ" – ГСУ "ВЕТРИНО"

ЗА СЛУЖЕБНО ПОЛЗВАНЕ
КОПИРАНЕ И ПРЕПЕЧАТВАНЕ-ЗАБРАНЕНО

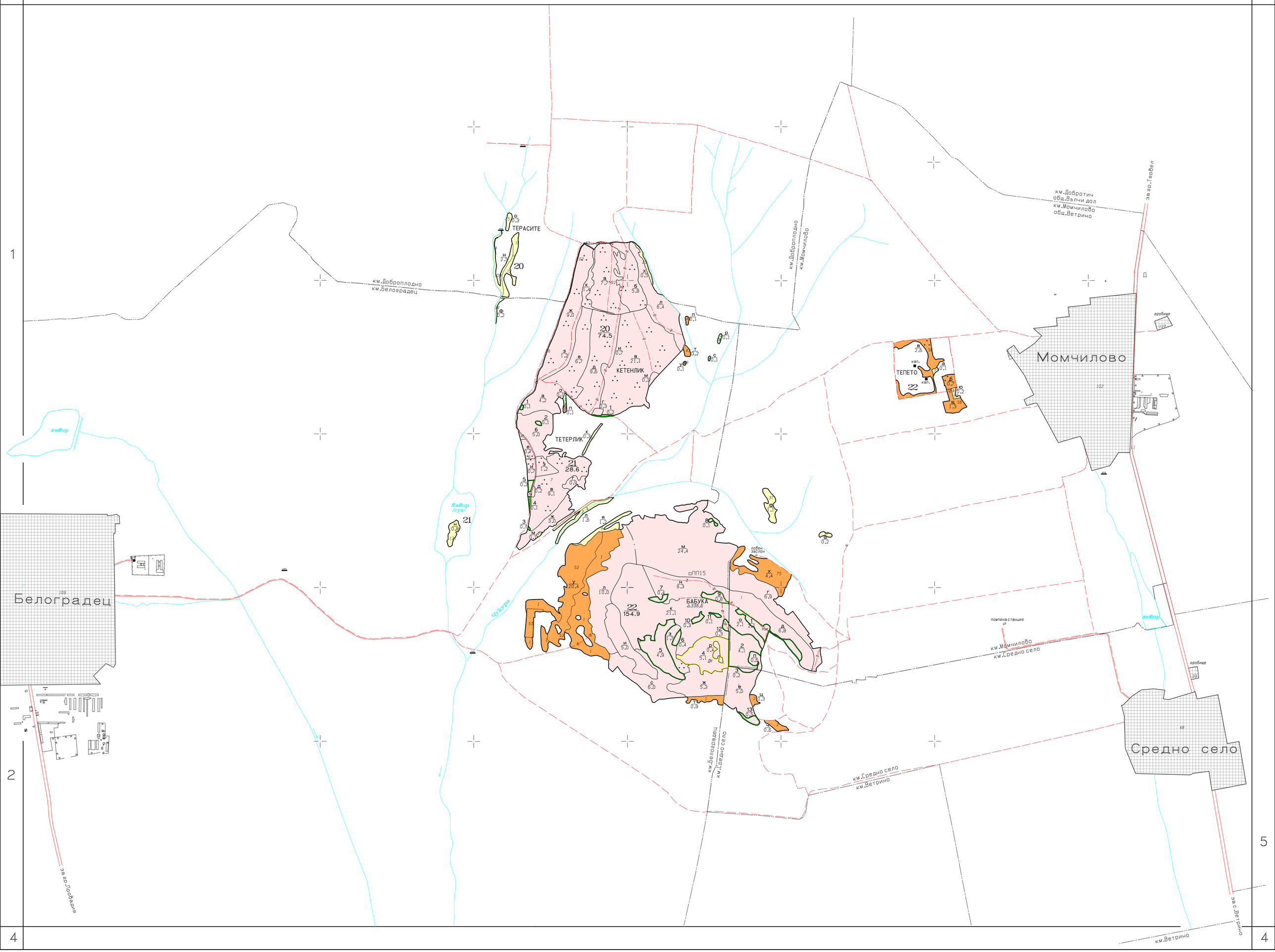

1:10000

1см от картата отговаря на 100м от местността

100 0 100 200 300 400 500

Изпълнител: "КАВЕКО ИНЖЕНЕРИНГ" ООД
София 2014г.

Землище 16: с. ДОБРОТИЧ																		
отдел	**площ (ха)**	**Държавна собственост**		**Общинска собственост**		**Частна собственост**		**Юридически лица**		**общо Горски територии**	**Държавна собственост**		**Общинска собственост**		**Частна собственост**		**Юридически лица**		**общо извън Горски територии**
		подотдели	**площ (ха)**	**подотдели**	**площ (ха)**	**подотдели**	**площ (ха)**	**подотдели**	**площ (ха)**		**подотдели**	**площ (ха)**	**подотдели**	**площ (ха)**	**подотдели**	**площ (ха)**	**подотдели**	**площ (ха)**	
34	35.4	а, б, в, 1, 2	35.4		-		-		-	35.4		-		-		-		-	-
35	75.4	а-л, 1, 2, 3	75.4		-		-		-	75.4		-		-		-		-	-
	110.8		**110.8**		**-**		**-**		**-**	**110.8**		**-**		**-**		**-**		**-**	**-**

Землище 17: с. ЕСЕНИЦА																		
отдел	**площ (ха)**	**Държавна собственост**		**Общинска собственост**		**Частна собственост**		**Юридически лица**		**общо Горски територии**	**Държавна собственост**		**Общинска собственост**		**Частна собственост**		**Юридически лица**		**общо извън Горски територии**
		подотдели	**площ (ха)**	**подотдели**	**площ (ха)**	**подотдели**	**площ (ха)**	**подотдели**	**площ (ха)**		**подотдели**	**площ (ха)**	**подотдели**	**площ (ха)**	**подотдели**	**площ (ха)**	**подотдели**	**площ (ха)**	
29	73.5	а-л, 1-5	69.5		-		-		-	69.5	н, о	2.1		-	м	1.9		-	4.0
32	38.3	а-з, 1-6	38.3		-		-		-	38.3		-		-		-		-	-
33	123.9	а-ж, и, к, л, н-т, 1-15	122.8	з	0.7		-		-	123.5		-	м	0.4		-		-	0.4
	235.7		**230.6**		**0.7**		**-**		**-**	**231.3**		**2.1**		**0.4**		**1.9**		**-**	**4.4**

Землище 19: с. ИЗВОРНИК																			
отдел	площ (ха)	Държавна собственост		Общинска собственост		Частна собственост		Юридически лица		общо Горски територии	Държавна собственост		Общинска собственост		Частна собственост		Юридически лица		общо извън Горски територии
		подотдели	площ (ха)	подотдели	площ (ха)	подотдели	площ (ха)	подотдели	площ (ха)		подотдели	площ (ха)	подотдели	площ (ха)	подотдели	площ (ха)	подотдели	площ (ха)	
16	91.8	а-м, 1, 2, 3	91.8		-		-		-	91.8		-		-		-		-	-
28	104.2	а-о, 1-7	104.2		-		-		-	104.2		-		-		-		-	-
30	58.1	а-ж, 1, 2	57.2		-		-		-	57.2		-		-		-	з	0.9	0.9
31	64.7	а, б, в, г	64.3		-	д	0.4		-	64.7		-		-		-		-	-
	318.8		**317.5**		**-**		**0.4**		**-**	**317.9**		**-**		**-**		**-**		**0.9**	**0.9**

Землище 20: с. ИСКЪР																			
отдел	площ (ха)	Държавна собственост		Общинска собственост		Частна собственост		Юридически лица		общо Горски територии	Държавна собственост		Общинска собственост		Частна собственост		Юридически лица		общо извън Горски територии
		подотдели	площ (ха)	подотдели	площ (ха)	подотдели	площ (ха)	подотдели	площ (ха)		подотдели	площ (ха)	подотдели	площ (ха)	подотдели	площ (ха)	подотдели	площ (ха)	
45	32.9	д-ж, и-л, 5	32.5		-		-		-	32.5		-		-	з	0.4		-	0.4
47	65.6	а-з, 1, 3	65.1		-		-	2	0.5	65.6		-		-		-		-	-
48	32.4	а, б, в	32.4		-		-		-	32.4		-		-		-		-	-
	130.9		**130.0**		**-**		**-**		**0.5**	**130.5**		**-**		**-**		**0.4**		**-**	**0.4**

Землище 21: с. КАЛОЯН																			
отдел	площ (ха)	Държавна собственост		Общинска собственост		Частна собственост		Юридически лица		общо Горски територии	Държавна собственост		Общинска собственост		Частна собственост		Юридически лица		общо извън Горски територии
		подотдели	площ (ха)	подотдели	площ (ха)	подотдели	площ (ха)	подотдели	площ (ха)		подотдели	площ (ха)	подотдели	площ (ха)	подотдели	площ (ха)	подотдели	площ (ха)	
25	14.3	ж-и, 4-10	14.3		-		-		-	14.3		-		-		-		-	-
38	90.8	а-м, 1, 2	90.8		-		-		-	90.8		-		-		-		-	-
39	61.0	а-г, 1-9	61.0		-		-		-	61.0		-		-		-		-	-
40	69.4	а-ж, 1, 2	69.4		-		-		-	69.4		-		-		-		-	-
41	57.9	а-е	57.9		-		-		-	57.9		-		-		-		-	-
42	42.6	а-е, 1	42.6		-		-		-	42.6		-		-		-		-	-
	336.0		**336.0**		**-**		**-**		**-**	**336.0**		**-**		**-**		**-**		**-**	**-**

Землище 25: с. МИХАЛИЧ																			
отдел	**площ (ха)**	**Държавна собственост**		**Общинска собственост**		**Частна собственост**		**Юридически лица**		**общо Горски територии**	**Държавна собственост**		**Общинска собственост**		**Частна собственост**		**Юридически лица**		**общо извън Горски територии**
		подотдели	**площ (ха)**	**подотдели**	**площ (ха)**	**подотдели**	**площ (ха)**	**подотдели**	**площ (ха)**		**подотдели**	**площ (ха)**	**подотдели**	**площ (ха)**	**подотдели**	**площ (ха)**	**подотдели**	**площ (ха)**	
35	20.3	м	20.3		-		-		-	20.3		-		-		-		-	-
36	44.3	а-ж, 1	44.3		-		-		-	44.3		-		-		-		-	-
37	77.8	а-к	77.8		-		-		-	77.8		-		-		-		-	-
45	53.6	а-г, 1-4	53.6		-		-		-	53.6		-		-		-		-	-
	196.0		**196.0**		**-**		**-**		**-**	**196.0**		**-**		**-**		**-**		**-**	**-**

подотдел: **16 а** **ДГС Суворово 2015, 1 гсу** **склопена култура** **4.0 ха**

ст. клас: ироколистен В емлище: с. ворник

вид ори: ирокол. високостъбл. община: В ДО

кате ория: стопанска

нкция: стопанска

ат ра 2000: и вън

собственост: Държавна собственост, Горски територии

равномерен строеж, добро състояние

положение: и ия - до орие, 300м н.в., и ток, равнина, наклон 2 рад са

почва: обикновен черно ем, песъчливо- линеста, слабо каменлива, плътнена, мно о дълбока, с а, вър л ос, бо ата

тип мест: -I-2 D-1 (13)

п.с. : ервен дъб 10, 2 бонитет

се а ен състав	ч -	площ дв	пов реди	прои од	въ р од	пъл -	вис м	бон -	диам см	апас - к б.м			пол ване - к б.м		
										на 1 ха	бе кл.	с клони	%	бе кл.	с клони
ервен дъб	10	4.0	-	и к	10	1.0	3	3	4	26	100	150	-	20	30
всичко										26	100	150	20	20	30

вид сеч: прочистка 20%

алесяване:

по насоки:

почвопод :

вид сеч:	одина	стояща	лежаща	едра	средна	дребна	е+с+д	дърва	вър ина	абележка
по ГСП		30	23	1	0	7	8	15	0	

насоки:	одина	д.вид	почвопод отовка	с ема	смесване	иданки	семена	площ	абележка

Програма FAP © 2016 | ximaps.com

подотдел: **16 б** **ДГС Суворово 2015, 1 гсу** **склопена култура** **4.3 ха**

ст. клас: ироколистен В емлище: с. ворник

вид ори: ирокол. високостъбл. община: В ДО

кате ория: стопанска

нкция: стопанска

ат ра 2000: и вън

собственост: Държавна собственост, Горски територии

равномерен строеж, добро състояние

положение: и ия - до орие, 300м н.в., и ток, равнина, наклон 2 рад са

почва: обикновен черно ем, песъчливо- линеста, слабо каменлива, плътнена, мно о дълбока, с а, вър л ос, бо ата

тип мест: -I-2 D-1 (13)

п.с. : ервен дъб 10, 2 бонитет

се а ен състав	ч -	площ дв	пов реди	прои од	въ р од	пъл -	вис м	бон -	диам см	апас - к б.м			пол ване - к б.м		
										на 1 ха	бе кл.	с клони	%	бе кл.	с клони
ервен дъб	10	4.3	-	и к	10	1.0	3	3	4	26	110	160	-	20	30
всичко										26	110	160	20	20	30

вид сеч: прочистка 20%

алесяване:

по насоки:

почвопод :

вид сеч:	одина	стояща	лежаща	едра	средна	дребна	е+с+д	дърва	вър ина	абележка
по ГСП		30	23	1	0	7	8	15	0	

насоки:	одина	д.вид	почвопод отовка	с ема	смесване	иданки	семена	площ	абележка

Програма FAP © 2016 | ximaps.com

подотдел: **16 в** **ДГС Суворово 2015, 1 гсу** **издънково насаждение** **11.1 ха**

ст. клас: еров П емлище: с. ворник

вид ори: превръщане община: В ДО

кате ория: стопанска

нкция: стопанска

ат ра 2000: и вън

собственост: Държавна собственост, Горски територии

равномерен строеж, добро състояние

положение: и ия - до орие, 300м н.в., и ток, равнина, наклон 2 рад са

почва: обикновен черно ем, песъчливо- линеста, слабо каменлива, плътнена, мно о дълбока, с а, вър л ос, бо ата

тип мест: -I-2 D-1 (13)

п.с. : ер 10, ла н, Сребролистна липа, 3 бонитет

се а ен състав	ч -	площ дв	пов реди	прои од	въ р од	пъл -	вис м	бон -	диам см	апас - к б.м			пол ване - к б.м		
										на 1 ха	бе кл.	с клони	%	бе кл.	с клони
ер	10	11.1	-	и д	10	0.8	2	5	2	-	-	-	-	-	-
ла н	-	-	-	сем	-	-	-	-	-	-	-	-	-	-	-
Сребролистна липа	-	-	-	-	-	-	-	-	-	-	-	-	-	-	-
всичко										-	-	-	-	-	-

вид сеч:

алесяване:

по насоки:

почвопод :

вид сеч:	одина	стояща	лежаща	едра	средна	дребна	е+с+д	дърва	вър ина	абележка

насоки:	одина	д.вид	почвопод отовка	с ема	смесване	иданки	семена	площ	абележка

Програма FAP © 2016 | ximaps.com

подотдел: **16 г** **ДГС Суворово 2015, 1 гсу** **склопена култура** **1.1 ха**

ст. клас: ипов Ср емлище: с. ворник

вид ори: ирокол. високостъбл. община: В ДО

кате ория: стопанска

нкция: стопанска

ат ра 2000: и вън

собственост: Държавна собственост, Горски територии

равномерен строеж, добро състояние

положение: и ия - до орие, 300м н.в., , равнина, наклон 3 рад са

почва: обикновен черно ем, песъчливо- линеста, слабо каменлива, плътнена, мно о дълбока, с а, вър л ос, бо ата

тип мест: -I-2 D-1 (13)

п.с. : Сребролистна липа 10, 2 бонитет

се а ен състав	ч -	площ дв	пов реди	прои од	въ р од	пъл -	вис м	бон -	диам см	апас - к б.м			пол ване - к б.м		
										на 1 ха	бе кл.	с клони	%	бе кл.	с клони
Сребролистна липа	10	1.1	-	и к	5	1.0	2	5	2	-	-	-	-	-	-
ла н	-	-	-	-	-	-	-	-	-	-	-	-	-	-	-
ер	-	-	-	-	-	-	-	-	-	-	-	-	-	-	-
всичко										-	-	-	-	-	-

вид сеч: осветление

алесяване:

по насоки:

почвопод :

вид сеч:	одина	стояща	лежаща	едра	средна	дребна	е+с+д	дърва	вър ина	абележка

насоки:	одина	д.вид	почвопод отовка	с ема	смесване	иданки	семена	площ	абележка

Програма FAP © 2016 | ximaps.com

подотдел: **16 д** **ДГС Суворово 2015, 1 гсу** **семенно насаждение** **20.2 ха**

ст. клас: ироколистен В емлище: с. ворник

вид ори: ирокол. високостъбл. община: В ДО

кате ория: стопанска

нкция: стопанска

ат ра 2000: и вън

собственост: Държавна собственост, Горски територии

равномерен строеж, добро състояние

положение: и ия - до орие, 300м н.в., о- апад, равнина, наклон 2 рад са

почва: обикновен черно ем, песъчливо- линеста, слабо каменлива, плътнена, мно о дълбока, с а, вър л ос, бо ата

тип мест: -I-2 D-1 (13)

п.с. : ер 10, ла н, 3 бонитет

се а ен състав	ч -	площ дв	пов реди	прои од	въ р од	пъл -	вис м	бон -	диам см	апас - к б.м			пол ване - к б.м		
										на 1 ха	бе кл.	с клони	%	бе кл.	с клони
ер	10	20.2	-	сем	10	0.8	2	4	2	-	-	-	-	-	-
ла н	-	-	-	-	-	-	-	-	-	-	-	-	-	-	-
всичко										-	-	-	-	-	-

вид сеч: осветление

алесяване:

по насоки:

почвопод :

вид сеч:	одина	стояща	лежаща	едра	средна	дребна	е+с+д	дърва	вър ина	абележка

насоки:	одина	д.вид	почвопод отовка	с ема	смесване	иданки	семена	площ	абележка

Програма FAP © 2016 | ximaps.com

подотдел: **16 е** **ДГС Суворово 2015, 1 гсу** **семенно насаждение** **3.9 ха**

ст. клас: ироколистен В емлище: с. ворник

вид ори: ирокол. високостъбл. община: В ДО

кате ория: стопанска

нкция: стопанска

ат ра 2000: и вън

собственост: Държавна собственост, Горски територии

равномерен строеж, добро състояние

положение: и ия - до орие, 300м н.в., апад, равнина, наклон 2 рад са

почва: обикновен черно ем, песъчливо- линеста, слабо каменлива, плътнена, мно о дълбока, с а, вър л ос, бо ата

тип мест: -I-2 D-1 (13)

п.с. : ер 10, ла н, 1 бонитет

се а ен състав	ч -	площ дв	пов реди	прои од	въ р од	пъл -	вис м	бон -	диам см	апас - к б.м			пол ване - к б.м		
										на 1 ха	бе кл.	с клони	%	бе кл.	с клони
ер	10	3.9	-	сем	5	1.0	5	1	6	38	150	210	-	-	-
ла н	-	-	-	-	-	-	-	-	-	-	-	-	-	-	-
всичко										38	150	210	-	-	-

вид сеч: осветление

алесяване:

по насоки:

почвопод :

вид сеч:	одина	стояща	лежаща	едра	средна	дребна	е+с+д	дърва	вър ина	абележка

насоки:	одина	д.вид	почвопод отовка	с ема	смесване	иданки	семена	площ	абележка

Програма FAP © 2016 | ximaps.com

подотдел: **16 ж** **ДГС Суворово 2015, 1 гсу** **семенно насаждение** **12.3 ха**

ст. клас: ироколистен В емлище: с. ворник

вид ори: ирокол. високостъбл. община: В ДО

кате ория: стопанска

нкция: стопанска

ат ра 2000: и вън

собственост: Държавна собственост, Горски територии

равномерен строеж, добро състояние

положение: и ия - до орие, 300м н.в., апад, равнина, наклон 2 рад са

почва: обикновен черно ем, песъчливо- линеста, слабо каменлива, плътнена, мно о дълбока, с а, вър л ос, бо ата

тип мест: -I-2 D-1 (13)

п.с. : ер 10, ла н, 2 бонитет

се а ен състав	ч -	площ дв	пов реди	прои од	въ р од	пъл -	вис м	бон -	диам см	апас - к б.м			пол ване - к б.м		
										на 1 ха	бе кл.	с клони	%	бе кл.	с клони
ер	10	12.3	-	сем	20	1.0	8	2	8	62	760	1060	-	150	210
ла н	-	-	-	-	-	-	-	-	-	-	-	-	-	-	-
всичко										62	760	1060	20	150	210

вид сеч: прочистка 20%

алесяване:

по насоки:

почвопод :

вид сеч:	одина	стояща	лежаща	едра	средна	дребна	е+с+д	дърва	вър ина	абележка
по ГСП		210	0	0	0	0	0	0	0	

насоки:	одина	д.вид	почвопод отовка	с ема	смесване	иданки	семена	площ	абележка

Програма FAP © 2016 | ximaps.com

подотдел: **16 з** **ДГС Суворово 2015, 1 гсу** **семенно насаждение** **2.2 ха**

ст. клас: ироколистен В емлище: с. ворник

вид ори: ирокол. високостъбл. община: В ДО

кате ория: стопанска

нкция: стопанска

ат ра 2000: и вън

собственост: Държавна собственост, Горски територии

равномерен строеж, добро състояние

положение: и ия - до орие, 300м н.в., апад, равнина, наклон 2 рад са

почва: обикновен черно ем, песъчливо- линеста, слабо каменлива, плътнена, мно о дълбока, с а, вър л ос, бо ата

тип мест: -I-2 D-1 (13)

п.с. : ер 10, ла н, 1 бонитет

се а ен състав	ч -	площ дв	пов реди	прои од	въ р од	пъл -	вис м	бон -	диам см	апас - к б.м			пол ване - к б.м		
										на 1 ха	бе кл.	с клони	%	бе кл.	с клони
ер	10	2.2	-	сем	5	1.0	3	1	6	26	60	90	-	-	-
ла н	-	-	-	-	-	-	-	-	-	-	-	-	-	-	-
всичко										26	60	90	-	-	-

вид сеч: осветление

алесяване:

по насоки:

почвопод :

вид сеч:	одина	стояща	лежаща	едра	средна	дребна	е+с+д	дърва	вър ина	абележка

насоки:	одина	д.вид	почвопод отовка	с ема	смесване	иданки	семена	площ	абележка

Програма FAP © 2016 | ximaps.com

подотдел: **16 и** **ДГС Суворово 2015, 1 гсу** **издънково насаждение** **9.6 ха**

ст. клас: еров П емлище: с. ворник

вид ори: превръщане община: В ДО

кате ория: стопанска

нкция: стопанска

ат ра 2000: и вън

собственост: Държавна собственост, Горски територии

равномерен строеж, добро състояние

положение: и ия - до орие, 300м н.в., апад, равнина, наклон 3 рад са

почва: обикновен черно ем, песъчливо- линеста, слабо каменлива, плътнена, мно о дълбока, с а, вър л ос, бо ата

тип мест: -I-2 D-1 (13)

п.с. : ер 10, ла н, 1 бонитет

се а ен състав	ч -	площ дв	пов реди	прои од	въ р од	пъл -	вис м	бон -	диам см	апас - к б.м			пол ване - к б.м		
										на 1 ха	бе кл.	с клони	%	бе кл.	с клони
ер	10	9.6	-	и д	10	1.0	5	1	8	42	400	440	-	80	90
ла н	-	-	-	-	-	-	-	-	-	-	-	-	-	-	-
всичко										42	400	440	20	80	90

вид сеч: прочистка 20%

алесяване:

по насоки:

почвопод :

вид сеч:	одина	стояща	лежаща	едра	средна	дребна	е+с+д	дърва	вър ина	абележка
по ГСП		90	75	1	0	13	14	61	0	

насоки:	одина	д.вид	почвопод отовка	с ема	смесване	иданки	семена	площ	абележка

Програма FAP © 2016 | ximaps.com

подотдел: **16 к** **ДГС Суворово 2015, 1 гсу** **семенно насаждение** **7.3 ха**

ст. клас: ироколистен В емлище: с. ворник

вид ори: ирокол. високостъбл. община: В ДО

кате ория: стопанска

нкция: стопанска

ат ра 2000: и вън

собственост: Държавна собственост, Горски територии

равномерен строеж, добро състояние

положение: и ия - до орие, 300м н.в., апад, равнина, наклон 2 рад са

почва: обикновен черно ем, песъчливо- линеста, слабо каменлива, плътнена, мно о дълбока, с а, вър л ос, бо ата

тип мест: -I-2 D-1 (13)

п.с. : ер 10, ла н, 2 бонитет

се а ен състав	ч -	площ дв	пов реди	прои од	въ р од	пъл -	вис м	бон -	диам см	апас - к б.м			пол ване - к б.м		
										на 1 ха	бе кл.	с клони	%	бе кл.	с клони
ер	10	7.3	-	сем	4	1.0	1	3	-	-	-	-	-	-	-
ла н	-	-	-	-	-	-	-	-	-	-	-	-	-	-	-
всичко										-	-	-	-	-	-

вид сеч: осветление

алесяване:

по насоки:

почвопод :

вид сеч:	одина	стояща	лежаща	едра	средна	дребна	е+с+д	дърва	вър ина	абележка

насоки:	одина	д.вид	почвопод отовка	с ема	смесване	иданки	семена	площ	абележка

Програма FAP © 2016 | ximaps.com

подотдел: **16 л** **ДГС Суворово 2015, 1 гсу** **склопена култура** **5.0 ха**

ст. клас: ерборови к лт ри емлище: с. ворник

вид ори: и лолистни община: В ДО

кате ория: стопанска

нкция: стопанска

ат ра 2000: и вън

собственост: Държавна собственост, Горски територии

неравномерен строеж, добро състояние

положение: и ия - до орие, 300м н.в., апад, равнина, наклон 4 рад са

почва: обикновен черно ем, песъчливо- линеста, слабо каменлива, плътнена, мно о дълбока, с а, вър л ос, бо ата

тип мест: -I-2 D-1 (13)

п.с. : ерен бор 6, Сребролистна липа 4, 3 бонитет

се а ен състав	ч -	площ дв	пов реди	прои од	въ р од	пъл -	вис м	бон -	диам см	апас - к б.м			пол ване - к б.м		
										на 1 ха	бе кл.	с клони	%	бе кл.	с клони
ерен бор	6	3.0	-	и к	35	0.9	12	3	20	146	730	920	-	140	180
Сребролистна липа	4	2.0	-	-	-	-	11	5	18	47	240	270	-	50	60
ер	-	-	-	-	-	-	-	-	-	-	-	-	-	-	-
всичко										193	970	1190	20	190	240

пълнота от 0.7 до 1.0

вид сеч: прореждане 20%

алесяване:

по насоки:

почвопод :

вид сеч:	одина	стояща	лежаща	едра	средна	дребна	е+с+д	дърва	вър ина	абележка
по ГСП		240	204	0	45	81	126	78	0	

насоки:	одина	д.вид	почвопод отовка	с ема	смесване	иданки	семена	площ	абележка

Програма FAP © 2016 | ximaps.com

подотдел: **16 м** **ДГС Суворово 2015, 1 гсу** **семенно насаждение** **6.5 ха**

ст. клас: ироколистен В емлище: с. ворник

вид ори: ирокол. високостъбл. община: В ДО

кате ория: стопанска

нкция: стопанска

ат ра 2000: и вън

собственост: Държавна собственост, Горски територии

неравномерен строеж, средно състояние

положение: и ия - до орие, 300м н.в., , равнина, наклон 3 рад са

почва: обикновен черно ем, песъчливо- линеста, слабо каменлива, плътнена, мно о дълбока, с а, вър л ос, бо ата

тип мест: -I-2 D-1 (13)

п.с. : ер 8, кация 2, 3 бонитет

се а ен състав	ч -	площ дв	пов реди	прои од	въ р од	пъл -	вис м	бон -	диам см	апас - к б.м			пол ване - к б.м		
										на 1 ха	бе кл.	с клони	%	бе кл.	с клони
ер	5	3.3	-	сем	50	0.7	12	3	18	42	270	360	-	-	-
кация	2	1.2	-	-	30	-	12	5	18	12	80	80	-	-	-
Джанка	3	2.0	-	-	-	-	7	4	16	-	-	-	-	-	-
всичко										54	350	440	-	-	-

пълнота от 0.5 до 0.9

вид сеч:

алесяване:

по насоки:

почвопод :

вид сеч:	одина	стояща	лежаща	едра	средна	дребна	е+с+д	дърва	вър ина	абележка

насоки:	одина	д.вид	почвопод отовка	с ема	смесване	иданки	семена	площ	абележка

Програма FAP © 2016 | ximaps.com

подотдел: **16 1** **ДГС Суворово 2015, 1 гсу** **поляна** **0.1 ха**

ст. клас: - емлище: с. ворник

вид ори: нискостъблени община: В ДО

кате ория: стопанска

нкция: стопанска

ат ра 2000: и вън

собственост: Държавна собственост, Горски територии

-

положение: и ия - до орие, 300м н.в., апад, равнина, наклон 2 рад са

почва: обикновен черно ем, песъчливо- линеста, слабо каменлива, плътнена, мно о дълбока, с а, вър л ос, бо ата

тип мест: -I-2 D-1 (13)

п.с. :

се а ен състав	ч -	площ дв	пов реди	прои од	въ р од	пъл -	вис м	бон -	диам см	апас - к б.м			пол ване - к б.м		
										на 1 ха	бе кл.	с клони	%	бе кл.	с клони
всичко										-	-	-	-	-	-

вид сеч:

алесяване:

по насоки:

почвопод :

вид сеч:	одина	стояща	лежаща	едра	средна	дребна	е+с+д	дърва	вър ина	абележка

насоки:	одина	д.вид	почвопод отовка	с ема	смесване	иданки	семена	площ	абележка

Програма FAP © 2016 | ximaps.com

подотдел: **16 2** **ДГС Суворово 2015, 1 гсу** **поляна с храсти** **2.3 ха**

ст. клас: - емлище: с. ворник

вид ори: нискостъблени община: В ДО

кате ория: стопанска

нкция: стопанска

ат ра 2000: и вън

собственост: Държавна собственост, Горски територии

-

положение: 300м н.в., о- апад, равнина, наклон 2 рад са

почва: обикновен черно ем, песъчливо- линеста, слабо каменлива, плътнена, мно о дълбока, с а, вър л ос, бо ата

тип мест:

п.с. :

се а ен състав	ч -	площ дв	пов реди	прои од	въ р од	пъл -	вис м	бон -	диам см	апас - к б.м			пол ване - к б.м		
										на 1 ха	бе кл.	с клони	%	бе кл.	с клони
всичко										-	-	-	-	-	-

вид сеч:

алесяване:

по насоки:

почвопод :

вид сеч:	одина	стояща	лежаща	едра	средна	дребна	е+с+д	дърва	вър ина	абележка

насоки:	одина	д.вид	почвопод отовка	с ема	смесване	иданки	семена	площ	абележка

Програма FAP © 2016 | ximaps.com

подотдел: **16 3** **ДГС Суворово 2015, 1 гсу** **нелесопригодна голина** **1.9 ха**

ст. клас: - емлище: с. ворник

вид ори: нискостъблени община: В ДО

кате ория: стопанска

нкция: стопанска

ат ра 2000: и вън

собственост: Държавна собственост, Горски територии

-

положение: 300м н.в., апад, склон долна част, наклон 11 рад са

почва: те но енна, песъчливо- линеста, силно каменлива, ро ка, твърде плитка, с а, вър л ос, мно о бедна, нелесопри одност 61%

тип мест:

п.с. :

се а ен състав	ч -	площ дв	пов реди	прои од	въ р од	пъл -	вис м	бон -	диам см	апас - к б.м			пол ване - к б.м		
										на 1 ха	бе кл.	с клони	%	бе кл.	с клони
всичко										-	-	-	-	-	-

вид сеч:

алесяване:

по насоки:

почвопод :

вид сеч:	одина	стояща	лежаща	едра	средна	дребна	е+с+д	дърва	вър ина	абележка

насоки:	одина	д.вид	почвопод отовка	с ема	смесване	иданки	семена	площ	абележка

Програма FAP © 2016 | ximaps.com

подотдел: **25 ж** **ДГС Суворово 2015, 1 гсу** **склопена култура** **0.8 ха**

ст. клас: ироколистен В емлище: с. Калоян

вид ори: ирокол. високостъбл. община: В ДО

кате ория: стопанска

нкция: стопанска

ат ра 2000: и вън

собственост: Държавна собственост, Горски територии

2 1, равномерен строеж, добро състояние

положение: и ия - до орие, 200м н.в., , равнина, наклон 2 рад са

почва: обикновен черно ем, песъчливо- линеста, некаменлива, плътнена, мно о дълбока, свежа, вър л ос, бо ата

тип мест: -I-2 D-2,3 (11)

п.с. : ерен оре 10, 1 бонитет

се а ен състав	ч -	площ дв	пов реди	прои од	въ р од	пъл -	вис м	бон -	диам см	апас - к б.м			пол ване - к б.м		
										на 1 ха	бе кл.	с клони	%	бе кл.	с клони
ерен оре	10	0.8	-	и к	25	0.9	13	1	16	99	80	110	-	-	-
всичко										99	80	110	-	-	-

вид сеч:

алесяване:

по насоки:

почвопод :

вид сеч:	одина	стояща	лежаща	едра	средна	дребна	е+с+д	дърва	вър ина	абележка

насоки:	одина	д.вид	почвопод отовка	с ема	смесване	иданки	семена	площ	абележка

Програма FAP © 2016 | ximaps.com

подотдел: **25 з** **ДГС Суворово 2015, 1 гсу** **семенно насаждение** **11.7 ха**

ст. клас: ироколистен В емлище: с. Калоян

вид ори: ирокол. високостъбл. община: В ДО

кате ория: стопанска

нкция: стопанска

ат ра 2000: и вън

собственост: Държавна собственост, Горски територии

равномерен строеж, средно състояние

положение: и ия - до орие, 250м н.в., апад, равнина, наклон 5 рад са

почва: обикновен черно ем, песъчливо- линеста, некаменлива, плътнена, мно о дълбока, с а, вър л ос, бо ата

тип мест: -I-2 D-1 (13)

п.с. : ер 10, 4 бонитет

се а ен състав	ч -	площ дв	пов реди	прои од	въ р од	пъл -	вис м	бон -	диам см	апас - к б.м			пол ване - к б.м		
										на 1 ха	бе кл.	с клони	%	бе кл.	с клони
ер	10	11.7	-	сем	140	0.3	12	5	46	26	300	400	-	300	400
ер	10	-	-	сем	5	0.9	0.8	-	-	-	-	-	-	-	-
всичко										26	300	400	100	300	400

вид сеч: постепенна окончателна а а 100%, от леждане на подраста

алесяване:

по насоки:

почвопод :

вид сеч:	одина	стояща	лежаща	едра	средна	дребна	е+с+д	дърва	вър ина	абележка
по ГСП		400	360	12	120	40	172	188	0	

насоки:	одина	д.вид	почвопод отовка	с ема	смесване	иданки	семена	площ	абележка

Програма FAP © 2016 | ximaps.com

подотдел: **25 и** **ДГС Суворово 2015, 1 гсу** **склопена култура** **0.8 ха**

ст. клас: ерборови к лт ри емлище: с. Калоян

вид ори: и лолистни община: В ДО

кате ория: стопанска

нкция: стопанска

ат ра 2000: и вън

собственост: Държавна собственост, Горски територии

равномерен строеж, средно състояние

положение: и ия - до орие, 250м н.в., апад, равнина, наклон 7 рад са

почва: обикновен черно ем, песъчливо- линеста, некаменлива, плътнена, мно о дълбока, с а, вър л ос, бо ата

тип мест: -I-2 D-1 (13)

п.с. : ерен бор 10, ер, 2 бонитет

се а ен състав	ч -	площ дв	пов реди	прои од	въ р од	пъл -	вис м	бон -	диам см	апас - к б.м			пол ване - к б.м		
										на 1 ха	бе кл.	с клони	%	бе кл.	с клони
ерен бор	10	0.8	-	и к	35	0.6	12	3	18	162	130	160	-	-	-
ер	-	-	-	-	-	-	-	-	-	-	-	-	-	-	-
ляк	-	-	-	-	-	-	-	-	-	-	-	-	-	-	-
всичко										162	130	160	-	-	-

вид сеч:

алесяване:

по насоки:

почвопод :

вид сеч:	одина	стояща	лежаща	едра	средна	дребна	е+с+д	дърва	вър ина	абележка

насоки:	одина	д.вид	почвопод отовка	с ема	смесване	иданки	семена	площ	абележка

Програма FAP © 2016 | ximaps.com

подотдел: **25 4** **ДГС Суворово 2015, 1 гсу** **поляна** **0.3 ха**

ст. клас: - емлище: с. Калоян

вид ори: ирокол. високостъбл. община: В ДО

кате ория: стопанска

нкция: стопанска

ат ра 2000: и вън

собственост: Държавна собственост, Горски територии

-

положение: и ия - до орие, 200м н.в., , равнина, наклон 2 рад са

почва: обикновен черно ем, песъчливо- линеста, некаменлива, плътнена, мно о дълбока, с а, вър л ос, бо ата

тип мест: -I-2 D-1 (13)

п.с. :

се а ен състав	ч -	площ дв	пов реди	прои од	въ р од	пъл -	вис м	бон -	диам см	апас - к б.м			пол ване - к б.м		
										на 1 ха	бе кл.	с клони	%	бе кл.	с клони
всичко										-	-	-	-	-	-

вид сеч:

алесяване:

по насоки:

почвопод :

вид сеч:	одина	стояща	лежаща	едра	средна	дребна	е+с+д	дърва	вър ина	абележка

насоки:	одина	д.вид	почвопод отовка	с ема	смесване	иданки	семена	площ	абележка

Програма FAP © 2016 | ximaps.com

подотдел: **25 5** **ДГС Суворово 2015, 1 гсу** **ровина** **0.3 ха**

ст. клас: - емлище: с. Сте ан Караджа

вид ори: превръщане община: В ДО

кате ория: стопанска

нкция: стопанска

ат ра 2000: и вън

собственост: Държавна собственост, Горски територии

-

положение: 200м н.в., , равнина, наклон 8 рад са

почва: обикновен черно ем, песъчливо- линеста, слабо каменлива, плътнена, мно о дълбока, свежа, вър л ос, бо ата

тип мест:

п.с. :

се а ен състав	ч -	площ дв	пов реди	прои од	въ р од	пъл -	вис м	бон -	диам см	апас - к б.м			пол ване - к б.м		
										на 1 ха	бе кл.	с клони	%	бе кл.	с клони
всичко										-	-	-	-	-	-

вид сеч:

алесяване:

по насоки:

почвопод :

вид сеч:	одина	стояща	лежаща	едра	средна	дребна	е+с+д	дърва	вър ина	абележка

насоки:	одина	д.вид	почвопод отовка	с ема	смесване	иданки	семена	площ	абележка

Програма FAP © 2016 | ximaps.com

подотдел: **25 6** **ДГС Суворово 2015, 1 гсу** **нелесопригодна голина** **0.2 ха**

ст. клас: - емлище: с. Сте ан Караджа

вид ори: нискостъблени община: В ДО

кате ория: стопанска

нкция: стопанска

ат ра 2000: и вън

собственост: Държавна собственост, Горски територии

-

положение: 200м н.в., , равнина, наклон 12 рад са

почва: те но енна, песъчливо- линеста, силно каменлива, ро ка, твърде плитка, с а, вър л ос, мно о бедна, нелесопри одност 80%

тип мест:

п.с. :

се а ен състав	ч -	площ дв	пов реди	прои од	въ р од	пъл -	вис м	бон -	диам см	апас - к б.м			пол ване - к б.м		
										на 1 ха	бе кл.	с клони	%	бе кл.	с клони
всичко										-	-	-	-	-	-

вид сеч:

алесяване:

по насоки:

почвопод :

вид сеч:	одина	стояща	лежаща	едра	средна	дребна	е+с+д	дърва	вър ина	абележка

насоки:	одина	д.вид	почвопод отовка	с ема	смесване	иданки	семена	площ	абележка

Програма FAP © 2016 | ximaps.com

подотдел: **25 7** **ДГС Суворово 2015, 1 гсу** **поляна** **0.5 ха**

ст. клас: - емлище: с. Сте ан Караджа

вид ори: превръщане община: В ДО

кате ория: стопанска

нкция: стопанска

ат ра 2000: и вън

собственост: Държавна собственост, Горски територии

-

положение: и ия - до орие, 200м н.в., о- апад, равнина, наклон 13 рад са

почва: обикновен черно ем, песъчливо- линеста, некаменлива, плътнена, мно о дълбока, с а, вър л ос, бо ата

тип мест: -I-2 D-1 (13)

п.с. :

се а ен състав	ч -	площ дв	пов реди	прои од	въ р од	пъл -	вис м	бон -	диам см	апас - к б.м			пол ване - к б.м		
										на 1 ха	бе кл.	с клони	%	бе кл.	с клони
всичко										-	-	-	-	-	-

вид сеч:

алесяване:

по насоки:

почвопод :

вид сеч:	одина	стояща	лежаща	едра	средна	дребна	е+с+д	дърва	вър ина	абележка

насоки:	одина	д.вид	почвопод отовка	с ема	смесване	иданки	семена	площ	абележка

Програма FAP © 2016 | ximaps.com

подотдел: **25 8** **ДГС Суворово 2015, 1 гсу** **поляна** **0.1 ха**

ст. клас: - емлище: с. Калоян

вид ори: и лолистни община: В ДО

кате ория: стопанска

нкция: стопанска

ат ра 2000: и вън

собственост: Държавна собственост, Горски територии

-

положение: и ия - до орие, 250м н.в., север, равнина, наклон 6 рад са

почва: обикновен черно ем, песъчливо- линеста, некаменлива, плътнена, мно о дълбока, свежа, вър л ос, бо ата

тип мест: -I-2 D-2 (12)

п.с. :

се а ен състав	ч -	площ дв	пов реди	прои од	въ р од	пъл -	вис м	бон -	диам см	апас - к б.м			пол ване - к б.м		
										на 1 ха	бе кл.	с клони	%	бе кл.	с клони
всичко										-	-	-	-	-	-

вид сеч:

алесяване:

по насоки:

почвопод :

вид сеч:	одина	стояща	лежаща	едра	средна	дребна	е+с+д	дърва	вър ина	абележка

насоки:	одина	д.вид	почвопод отовка	с ема	смесване	иданки	семена	площ	абележка

Програма FAP © 2016 | ximaps.com

подотдел: **25 9** **ДГС Суворово 2015, 1 гсу** **поляна** **0.5 ха**

ст. клас: - емлище: с. Калоян

вид ори: ирокол. високостъбл. община: В ДО

кате ория: стопанска

нкция: стопанска

ат ра 2000: и вън

собственост: Държавна собственост, Горски територии

-

положение: и ия - до орие, 250м н.в., север, равнина, наклон 5 рад са

почва: обикновен черно ем, песъчливо- линеста, некаменлива, плътнена, мно о дълбока, свежа, вър л ос, бо ата

тип мест: -I-2 D-2 (12)

п.с. :

се а ен състав	ч -	площ дв	пов реди	прои од	въ р од	пъл -	вис м	бон -	диам см	апас - к б.м			пол ване - к б.м		
										на 1 ха	бе кл.	с клони	%	бе кл.	с клони
всичко										-	-	-	-	-	-

вид сеч:

алесяване:

по насоки:

почвопод :

вид сеч:	одина	стояща	лежаща	едра	средна	дребна	е+с+д	дърва	вър ина	абележка

насоки:	одина	д.вид	почвопод отовка	с ема	смесване	иданки	семена	площ	абележка

Програма FAP © 2016 | ximaps.com

подотдел: **25 10** **ДГС Суворово 2015, 1 гсу** **автомобилен път** **0.1 ха**

ст. клас: - емлище: с. Калоян

вид ори: ирокол. високостъбл. община: В ДО

кате ория: стопанска

нкция: стопанска

ат ра 2000: и вън

собственост: Държавна собственост, Горски територии

-

положение: 250м н.в., север, наклон 4 рад са

почва:

тип мест:

п.с. :

се а ен състав	ч -	площ дв	пов реди	прои од	въ р од	пъл -	вис м	бон -	диам см	апас - к б.м			пол ване - к б.м		
										на 1 ха	бе кл.	с клони	%	бе кл.	с клони
всичко										-	-	-	-	-	-

вид сеч:

алесяване:

по насоки:

почвопод :

вид сеч:	одина	стояща	лежаща	едра	средна	дребна	е+с+д	дърва	вър ина	абележка

насоки:	одина	д.вид	почвопод отовка	с ема	смесване	иданки	семена	площ	абележка

подотдел: **28 а** **ДГС Суворово 2015, 1 гсу** **издънково насаждение** **1.4 ха**

ст. клас: кациев емлище: с. ворник

вид ори: нискостъблени община: В ДО

кате ория: стопанска

нкция: стопанска

ат ра 2000: и вън

собственост: Държавна собственост, Горски територии

равномерен строеж, добро състояние

положение: и ия - до орие, 300м н.в., о- апад, равнина, наклон 2 рад са

почва: обикновен черно ем, песъчливо- линеста, слабо каменлива, плътнена, мно о дълбока, с а, вър л ос, бо ата

тип мест: -I-2 D-1 (13)

п.с. : кация 10, 2 бонитет

се а ен състав	ч -	площ дв	пов реди	прои од	въ р од	пъл -	вис м	бон -	диам см	апас - к б.м			пол ване - к б.м		
										на 1 ха	бе кл.	с клони	%	бе кл.	с клони
кация	10	1.4	-	и д	6	0.9	6	3	4	24	35	35	-	-	-
ер	-	-	-	-	-	-	-	-	-	-	-	-	-	-	-
всичко										24	35	35	-	-	-

вид сеч:

алесяване:

по насоки:

почвопод :

вид сеч:	одина	стояща	лежаща	едра	средна	дребна	е+с+д	дърва	вър ина	абележка

насоки:	одина	д.вид	почвопод отовка	с ема	смесване	иданки	семена	площ	абележка

Програма FAP © 2016 | ximaps.com

подотдел: **28 б** **ДГС Суворово 2015, 1 гсу** **издънково насаждение** **2.6 ха**

ст. клас: кациев емлище: с. ворник

вид ори: нискостъблени община: В ДО

кате ория: стопанска

нкция: стопанска

ат ра 2000: и вън

собственост: Държавна собственост, Горски територии

равномерен строеж, добро състояние

положение: и ия - до орие, 300м н.в., о- апад, равнина, наклон 2 рад са

почва: обикновен черно ем, песъчливо- линеста, слабо каменлива, плътнена, мно о дълбока, с а, вър л ос, бо ата

тип мест: -I-2 D-1 (13)

п.с. : кация 10, 2 бонитет

се а ен състав	ч -	площ дв	пов реди	прои од	въ р од	пъл -	вис м	бон -	диам см	апас - к б.м			пол ване - к б.м		
										на 1 ха	бе кл.	с клони	%	бе кл.	с клони
кация	10	2.6	-	и д	5	0.7	5	4	4	13	35	35	-	-	-
ер	-	-	-	-	-	-	-	-	-	-	-	-	-	-	-
Джанка	-	-	-	-	-	-	-	-	-	-	-	-	-	-	-
всичко										13	35	35	-	-	-

вид сеч:

алесяване:

по насоки:

почвопод :

вид сеч:	одина	стояща	лежаща	едра	средна	дребна	е+с+д	дърва	вър ина	абележка

насоки:	одина	д.вид	почвопод отовка	с ема	смесване	иданки	семена	площ	абележка

Програма FAP © 2016 | ximaps.com

подотдел: **28 в** **ДГС Суворово 2015, 1 гсу** **склопена култура** **4.7 ха**

ст. клас: ипов Ср емлище: с. ворник

вид ори: ирокол. високостъбл. община: В ДО

кате ория: стопанска

нкция: стопанска

ат ра 2000: и вън

собственост: Държавна собственост, Горски територии

равномерен строеж, добро състояние

положение: и ия - до орие, 300м н.в., о- апад, равнина, наклон 2 рад са

почва: обикновен черно ем, песъчливо- линеста, слабо каменлива, плътнена, мно о дълбока, с а, вър л ос, бо ата

тип мест: -I-2 D-1 (13)

п.с. : Сребролистна липа 10, 3 бонитет

се а ен състав	ч -	площ дв	пов реди	прои од	въ р од	пъл -	вис м	бон -	диам см	апас - к б.м			пол ване - к б.м		
										на 1 ха	бе кл.	с клони	%	бе кл.	с клони
Сребролистна липа	6	2.8	-	и к	35	0.9	15	3	16	113	530	590	-	110	120
ерен бор	4	1.9	-	-	-	-	16	1	24	133	630	760	-	120	150
ер	-	-	-	-	-	-	-	-	-	-	-	-	-	-	-
Джанка	-	-	-	-	-	-	-	-	-	-	-	-	-	-	-
всичко										246	1160	1350	20	230	270

вид сеч: прореждане 20%

алесяване:

по насоки:

почвопод :

вид сеч:	одина	стояща	лежаща	едра	средна	дребна	е+с+д	дърва	вър ина	абележка
по ГСП		270	230	1	48	88	137	93	0	

насоки:	одина	д.вид	почвопод отовка	с ема	смесване	иданки	семена	площ	абележка

Програма FAP © 2016 | ximaps.com

подотдел: **28 г** **ДГС Суворово 2015, 1 гсу** **склопена култура** **12.0 ха**

ст. клас: ироколистен В емлище: с. ворник

вид ори: ирокол. високостъбл. община: В ДО

кате ория: стопанска

нкция: стопанска

ат ра 2000: и вън

собственост: Държавна собственост, Горски територии

равномерен строеж, добро състояние

положение: и ия - до орие, 300м н.в., северо-и ток, равнина, наклон 2 рад са

почва: обикновен черно ем, песъчливо- линеста, слабо каменлива, плътнена, мно о дълбока, с а, вър л ос, бо ата

тип мест: -I-2 D-1 (13)

п.с. : ервен дъб 10, 1 бонитет

се а ен състав	ч -	площ дв	пов реди	прои од	въ р од	пъл -	вис м	бон -	диам см	апас - к б.м			пол ване - к б.м		
										на 1 ха	бе кл.	с клони	%	бе кл.	с клони
ервен дъб	10	12.0	-	и к	25	1.0	15	1	16	130	1560	2010	-	470	610
ер	-	-	-	-	-	-	-	-	-	-	-	-	-	-	-
Джанка	-	-	-	-	-	-	-	-	-	-	-	-	-	-	-
ервен дъб	10	-	-	сем	3	0.4	0.2	-	-	-	-	-	-	-	-
всичко										130	1560	2010	30	470	610

вид сеч: прореждане 30%

алесяване:

по насоки:

почвопод :

вид сеч:	одина	стояща	лежаща	едра	средна	дребна	е+с+д	дърва	вър ина	абележка
по ГСП		610	562	2	122	152	276	286	0	

насоки:	одина	д.вид	почвопод отовка	с ема	смесване	иданки	семена	площ	абележка

Програма FAP © 2016 | ximaps.com

подотдел: **28 д** **ДГС Суворово 2015, 1 гсу** **издънково насаждение** **15.6 ха**

ст. клас: еров П емлище: с. ворник

вид ори: превръщане община: В ДО

кате ория: стопанска

нкция: стопанска

ат ра 2000: и вън

собственост: Държавна собственост, Горски територии

равномерен строеж, добро състояние

положение: и ия - до орие, 300м н.в., о-и ток, равнина, наклон 2 рад са

почва: обикновен черно ем, песъчливо- линеста, слабо каменлива, плътнена, мно о дълбока, свежа, вър л ос, бо ата

тип мест: -I-2 D-2 (12)

п.с. : ер 10, 1 бонитет

се а ен състав	ч -	площ дв	пов реди	прои од	въ р од	пъл -	вис м	бон -	диам см	апас - к б.м			пол ване - к б.м		
										на 1 ха	бе кл.	с клони	%	бе кл.	с клони
ер	10	15.6	-	и д	25	0.9	12	1	14	109	1700	1850	-	340	370
ла н	-	-	-	-	-	-	-	-	-	-	-	-	-	-	-
Сребролистна липа	-	-	-	-	-	-	-	-	-	-	-	-	-	-	-
всичко										109	1700	1850	20	340	370

вид сеч: прореждане 20%

алесяване:

по насоки:

почвопод :

вид сеч:	одина	стояща	лежаща	едра	средна	дребна	е+с+д	дърва	вър ина	абележка
по ГСП		370	352	2	118	51	171	181	0	

насоки:	одина	д.вид	почвопод отовка	с ема	смесване	иданки	семена	площ	абележка

Програма FAP © 2016 | ximaps.com

подотдел: **28 е** **ДГС Суворово 2015, 1 гсу** **издънково насаждение** **0.6 ха**

ст. клас: еров П емлище: с. ворник

вид ори: превръщане община: В ДО

кате ория: стопанска

нкция: стопанска

ат ра 2000: и вън

собственост: Държавна собственост, Горски територии

равномерен строеж, добро състояние

положение: и ия - до орие, 300м н.в., о-и ток, равнина, наклон 2 рад са

почва: обикновен черно ем, песъчливо- линеста, слабо каменлива, плътнена, мно о дълбока, свежа, вър л ос, бо ата

тип мест: -I-2 D-2 (12)

п.с. : ер 10, ла н, 1 бонитет

се а ен състав	ч -	площ дв	пов реди	прои од	въ р од	пъл -	вис м	бон -	диам см	апас - к б.м			пол ване - к б.м		
										на 1 ха	бе кл.	с клони	%	бе кл.	с клони
ер	10	0.6	-	и д	5	0.9	5	1	6	38	25	25	-	-	-
ла н	-	-	-	-	-	-	-	-	-	-	-	-	-	-	-
всичко										38	25	25	-	-	-

вид сеч:

алесяване:

по насоки:

почвопод :

вид сеч:	одина	стояща	лежаща	едра	средна	дребна	е+с+д	дърва	вър ина	абележка

насоки:	одина	д.вид	почвопод отовка	с ема	смесване	иданки	семена	площ	абележка

Програма FAP © 2016 | ximaps.com

подотдел: **28 ж** **ДГС Суворово 2015, 1 гсу** **склопена култура** **11.7 ха**

ст. клас: ироколистен В емлище: с. ворник

вид ори: ирокол. високостъбл. община: В ДО

кате ория: стопанска

нкция: стопанска

ат ра 2000: и вън

собственост: Държавна собственост, Горски територии

равномерен строеж, добро състояние

положение: и ия - до орие, 300м н.в., о-и ток, равнина, наклон 2 рад са

почва: обикновен черно ем, песъчливо- линеста, слабо каменлива, плътнена, мно о дълбока, свежа, вър л ос, бо ата

тип мест: -I-2 D-2 (12)

п.с. : ервен дъб 10, Сребролистна липа, ер, 1 бонитет

се а ен състав	ч -	площ дв	пов реди	прои од	въ р од	пъл -	вис м	бон -	диам см	апас - к б.м			пол ване - к б.м		
										на 1 ха	бе кл.	с клони	%	бе кл.	с клони
ервен дъб	10	11.7	-	и к	20	0.7	15	1	16	91	1070	1380	-	-	-
Сребролистна липа	-	-	-	-	-	-	-	-	-	-	-	-	-	-	-
ер	-	-	-	-	-	-	-	-	-	-	-	-	-	-	-
всичко										91	1070	1380	-	-	-

вид сеч:

алесяване:

по насоки:

почвопод :

вид сеч:	одина	стояща	лежаща	едра	средна	дребна	е+с+д	дърва	вър ина	абележка

насоки:	одина	д.вид	почвопод отовка	с ема	смесване	иданки	семена	площ	абележка

Програма FAP © 2016 | ximaps.com

подотдел: **28 з** **ДГС Суворово 2015, 1 гсу** **склопена култура** **11.8 ха**

ст. клас: кациев емлище: с. ворник

вид ори: нискостъблени община: В ДО

кате ория: стопанска

нкция: стопанска

ат ра 2000: и вън

собственост: Държавна собственост, Горски територии

2 1, равномерен строеж, добро състояние

положение: и ия - до орие, 300м н.в., о-и ток, равнина, наклон 2 рад са

почва: обикновен черно ем, песъчливо- линеста, слабо каменлива, плътнена, мно о дълбока, с а, вър л ос, бо ата

тип мест: -I-2 D-1 (13)

п.с. : кация 10, 2 бонитет

се а ен състав	ч -	площ дв	пов реди	прои од	въ р од	пъл -	вис м	бон -	диам см	апас - к б.м			пол ване - к б.м		
										на 1 ха	бе кл.	с клони	%	бе кл.	с клони
кация	10	11.8	-	и к	12	1.0	11	3	10	76	900	950	-	1600	1680
Джанка	-	-	-	-	-	-	-	-	-	-	-	-	-	-	-
ер	-	-	-	-	-	-	-	-	-	-	-	-	-	-	-
всичко										76	900	950	100	1600	1680

вид сеч: ола а акацията 100% на 8-тата одина

алесяване:

по насоки:

почвопод :

вид сеч:	одина	стояща	лежаща	едра	средна	дребна	е+с+д	дърва	вър ина	абележка
по ГСП		1680	1512	1	168	386	555	957	0	

насоки:	одина	д.вид	почвопод отовка	с ема	смесване	иданки	семена	площ	абележка

Програма FAP © 2016 | ximaps.com

подотдел: **28 и** **ДГС Суворово 2015, 1 гсу** **издънково насаждение** **0.8 ха**

ст. клас: кациев емлище: с. ворник

вид ори: нискостъблени община: В ДО

кате ория: стопанска

нкция: стопанска

ат ра 2000: и вън

собственост: Държавна собственост, Горски територии

равномерен строеж, добро състояние

положение: и ия - до орие, 300м н.в., и ток, равнина, наклон 2 рад са

почва: обикновен черно ем, песъчливо- линеста, слабо каменлива, плътнена, мно о дълбока, с а, вър л ос, бо ата

тип мест: -I-2 D-1 (13)

п.с. : кация 10, 3 бонитет

се а ен състав	ч -	площ дв	пов реди	прои од	въ р од	пъл -	вис м	бон -	диам см	апас - к б.м			пол ване - к б.м		
										на 1 ха	бе кл.	с клони	%	бе кл.	с клони
кация	10	0.8	-	и д	12	0.9	9	4	8	49	40	40	-	60	60
ер	-	-	-	-	-	-	-	-	-	-	-	-	-	-	-
Джанка	-	-	-	-	-	-	-	-	-	-	-	-	-	-	-
всичко										49	40	40	100	60	60

вид сеч: ола а акацията 100% на 8-тата одина

алесяване:

по насоки:

почвопод :

вид сеч:	одина	стояща	лежаща	едра	средна	дребна	е+с+д	дърва	вър ина	абележка
по ГСП		60	54	1	6	13	20	34	0	

насоки:	одина	д.вид	почвопод отовка	с ема	смесване	иданки	семена	площ	абележка

Програма FAP © 2016 | ximaps.com

подотдел: **28 к** **ДГС Суворово 2015, 1 гсу** **издънково насаждение** **0.2 ха**

ст. клас: кациев емлище: с. ворник

вид ори: нискостъблени община: В ДО

кате ория: стопанска

нкция: стопанска

ат ра 2000: и вън

собственост: Държавна собственост, Горски територии

равномерен строеж, добро състояние

положение: и ия - до орие, 300м н.в., и ток, равнина, наклон 2 рад са

почва: обикновен черно ем, песъчливо- линеста, слабо каменлива, плътнена, мно о дълбока, с а, вър л ос, бо ата

тип мест: -I-2 D-1 (13)

п.с. : кация 10, Джанка, 3 бонитет

се а ен състав	ч -	площ дв	пов реди	прои од	въ р од	пъл -	вис м	бон -	диам см	апас - к б.м			пол ване - к б.м		
										на 1 ха	бе кл.	с клони	%	бе кл.	с клони
кация	10	0.2	-	и д	12	0.8	7	4	8	29	5	5	-	10	10
Джанка	-	-	-	-	-	-	-	-	-	-	-	-	-	-	-
всичко										29	5	5	100	10	10

вид сеч: ола а акацията 100% на 8-тата одина

алесяване:

по насоки:

почвопод :

вид сеч:	одина	стояща	лежаща	едра	средна	дребна	е+с+д	дърва	вър ина	абележка
по ГСП		10	9	1	1	2	4	5	0	

насоки:	одина	д.вид	почвопод отовка	с ема	смесване	иданки	семена	площ	абележка

Програма FAP © 2016 | ximaps.com

подотдел: **28 л** **ДГС Суворово 2015, 1 гсу** **издънково насаждение** **10.9 ха**

ст. клас: кациев емлище: с. ворник

вид ори: нискостъблени община: В ДО

кате ория: стопанска

нкция: стопанска

ат ра 2000: и вън

собственост: Държавна собственост, Горски територии

равномерен строеж, добро състояние

положение: и ия - до орие, 300м н.в., северо-и ток, равнина, наклон 2 рад са

почва: обикновен черно ем, песъчливо- линеста, слабо каменлива, плътнена, мно о дълбока, свежа, вър л ос, бо ата

тип мест: -I-2 D-2 (12)

п.с. : кация 10, 3 бонитет

се а ен състав	ч -	площ дв	пов реди	прои од	въ р од	пъл -	вис м	бон -	диам см	апас - к б.м			пол ване - к б.м		
										на 1 ха	бе кл.	с клони	%	бе кл.	с клони
кация	10	10.9	-	и д	3	1.0	3	4	2	9	100	110	-	-	-
всичко										9	100	110	-	-	-

вид сеч:

алесяване:

по насоки:

почвопод :

вид сеч:	одина	стояща	лежаща	едра	средна	дребна	е+с+д	дърва	вър ина	абележка

насоки:	одина	д.вид	почвопод отовка	с ема	смесване	иданки	семена	площ	абележка

Програма FAP © 2016 | ximaps.com

подотдел: **28 м** **ДГС Суворово 2015, 1 гсу** **склопена култура** **4.1 ха**

ст. клас: ироколистен В емлище: с. ворник

вид ори: ирокол. високостъбл. община: В ДО

кате ория: стопанска

нкция: стопанска

ат ра 2000: и вън

собственост: Държавна собственост, Горски територии

2.5 1.0, равномерен строеж, добро състояние

положение: и ия - до орие, 300м н.в., северо-и ток, равнина, наклон 2 рад са

почва: обикновен черно ем, песъчливо- линеста, слабо каменлива, плътнена, мно о дълбока, свежа, вър л ос, бо ата

тип мест: -I-2 D-2 (12)

п.с. : ер 10, 2 бонитет

се а ен състав	ч -	площ дв	пов реди	прои од	въ р од	пъл -	вис м	бон -	диам см	апас - к б.м			пол ване - к б.м		
										на 1 ха	бе кл.	с клони	%	бе кл.	с клони
ер	10	4.1	-	и к	25	1.0	7	3	8	54	220	310	-	-	-
всичко										54	220	310	-	-	-

вид сеч:

алесяване:

по насоки:

почвопод :

вид сеч:	одина	стояща	лежаща	едра	средна	дребна	е+с+д	дърва	вър ина	абележка

насоки:	одина	д.вид	почвопод отовка	с ема	смесване	иданки	семена	площ	абележка

Програма FAP © 2016 | ximaps.com

ст. клас: еров П емлище: с. ворник

вид ори: превръщане община: В ДО

кате ория: стопанска

нкция: стопанска

ат ра 2000: и вън

собственост: Държавна собственост, Горски територии

неравномерен строеж, добро състояние

положение: и ия - до орие, 300м н.в., северо-и ток, равнина, наклон 2 рад са

почва: обикновен черно ем, песъчливо- линеста, слабо каменлива, плътнена, мно о дълбока, свежа, вър л ос, бо ата

тип мест: -I-2 D-2 (12)

п.с. : ер 10, ла н, 2 бонитет

се а ен състав	ч -	площ дв	пов реди	прои од	въ р од	пъл -	вис м	бон -	диам см	апас - к б.м			пол ване - к б.м		
										на 1 ха	бе кл.	с клони	%	бе кл.	с клони
ер	10	25.9	-	и д	25	0.6	10	2	14	29	760	840	-	-	-
ла н	-	-	-	-	-	-	-	-	-	-	-	-	-	-	-
всичко										29	760	840	-	-	-

пълнота от 0.4 до 0.8

вид сеч:

алесяване:

по насоки:

почвопод :

вид сеч:	одина	стояща	лежаща	едра	средна	дребна	е+с+д	дърва	вър ина	абележка

насоки:	одина	д.вид	почвопод отовка	с ема	смесване	иданки	семена	площ	абележка

Програма FAP © 2016 | ximaps.com

подотдел: **28 о** **ДГС Суворово 2015, 1 гсу** **издънково насаждение** **0.5 ха**

ст. клас: кациев емлище: с. ворник

вид ори: нискостъблени община: В ДО

кате ория: стопанска

нкция: стопанска

ат ра 2000: и вън

собственост: Държавна собственост, Горски територии

равномерен строеж, средно състояние

положение: и ия - до орие, 300м н.в., северо-и ток, равнина, наклон 2 рад са

почва: обикновен черно ем, песъчливо- линеста, слабо каменлива, плътнена, мно о дълбока, свежа, вър л ос, бо ата

тип мест: -I-2 D-2 (12)

п.с. : кация 10, 2 бонитет

се а ен състав	ч -	площ дв	пов реди	прои од	въ р од	пъл -	вис м	бон -	диам см	апас - к б.м			пол ване - к б.м		
										на 1 ха	бе кл.	с клони	%	бе кл.	с клони
кация	10	0.5	-	и д	12	0.9	9	4	8	49	25	25	-	35	35
всичко										49	25	25	100	35	35

вид сеч: ола а акацията 100% на 8-тата одина

алесяване:

по насоки:

почвопод :

вид сеч:	одина	стояща	лежаща	едра	средна	дребна	е+с+д	дърва	вър ина	абележка
по ГСП		35	32	2	3	8	13	19	0	

насоки:	одина	д.вид	почвопод отовка	с ема	смесване	иданки	семена	площ	абележка

Програма FAP © 2016 | ximaps.com

подотдел: **28 1** **ДГС Суворово 2015, 1 гсу** **поляна** **0.3 ха**

ст. клас: - емлище: с. ворник

вид ори: ирокол. високостъбл. община: В ДО

кате ория: стопанска

нкция: стопанска

ат ра 2000: и вън

собственост: Държавна собственост, Горски територии

-

положение: и ия - до орие, 300м н.в., о- апад, равнина, наклон 2 рад са

почва: обикновен черно ем, песъчливо- линеста, слабо каменлива, плътнена, мно о дълбока, с а, вър л ос, бо ата

тип мест: -I-2 D-1 (13)

п.с. :

се а ен състав	ч -	площ дв	пов реди	прои од	въ р од	пъл -	вис м	бон -	диам см	апас - к б.м			пол ване - к б.м		
										на 1 ха	бе кл.	с клони	%	бе кл.	с клони
всичко										-	-	-	-	-	-

вид сеч:

алесяване:

по насоки:

почвопод :

вид сеч:	одина	стояща	лежаща	едра	средна	дребна	е+с+д	дърва	вър ина	абележка

насоки:	одина	д.вид	почвопод отовка	с ема	смесване	иданки	семена	площ	абележка

подотдел: **28 2** **ДГС Суворово 2015, 1 гсу** **просека** **0.1 ха**

ст. клас: - емлище: с. ворник

вид ори: ирокол. високостъбл. община: В ДО

кате ория: стопанска

нкция: стопанска

ат ра 2000: и вън

собственост: Държавна собственост, Горски територии

-

положение: 300м н.в., северо-и ток, равнина, наклон 2 рад са

почва: обикновен черно ем, песъчливо- линеста, слабо каменлива, плътнена, мно о дълбока, свежа, вър л ос, бо ата

тип мест:

п.с. :

се а ен състав	ч -	площ дв	пов реди	прои од	въ р од	пъл -	вис м	бон -	диам см	апас - к б.м			пол ване - к б.м		
										на 1 ха	бе кл.	с клони	%	бе кл.	с клони
всичко										-	-	-	-	-	-

вид сеч:

алесяване:

по насоки:

почвопод :

вид сеч:	одина	стояща	лежаща	едра	средна	дребна	е+с+д	дърва	вър ина	абележка

насоки:	одина	д.вид	почвопод отовка	с ема	смесване	иданки	семена	площ	абележка

Програма FAP © 2016 | ximaps.com

подотдел: **28 3** **ДГС Суворово 2015, 1 гсу** **просека** **0.2 ха**

ст. клас: - емлище: с. ворник

вид ори: ирокол. високостъбл. община: В ДО

кате ория: стопанска

нкция: стопанска

ат ра 2000: и вън

собственост: Държавна собственост, Горски територии

-

положение: 300м н.в., северо-и ток, равнина, наклон 2 рад са

почва: обикновен черно ем, песъчливо- линеста, слабо каменлива, плътнена, мно о дълбока, свежа, вър л ос, бо ата

тип мест:

п.с. :

се а ен състав	ч -	площ дв	пов реди	прои од	въ р од	пъл -	вис м	бон -	диам см	апас - к б.м			пол ване - к б.м		
										на 1 ха	бе кл.	с клони	%	бе кл.	с клони
всичко										-	-	-	-	-	-

вид сеч:

алесяване:

по насоки:

почвопод :

вид сеч:	одина	стояща	лежаща	едра	средна	дребна	е+с+д	дърва	вър ина	абележка

насоки:	одина	д.вид	почвопод отовка	с ема	смесване	иданки	семена	площ	абележка

Програма FAP © 2016 | ximaps.com

подотдел: **28 4** **ДГС Суворово 2015, 1 гсу** **просека** **0.2 ха**

ст. клас: - емлище: с. ворник

вид ори: ирокол. високостъбл. община: В ДО

кате ория: стопанска

нкция: стопанска

ат ра 2000: и вън

собственост: Държавна собственост, Горски територии

-

положение: 300м н.в., северо-и ток, равнина, наклон 2 рад са

почва: обикновен черно ем, песъчливо- линеста, слабо каменлива, плътнена, мно о дълбока, свежа, вър л ос, бо ата

тип мест:

п.с. :

се а ен състав	ч -	площ дв	пов реди	прои од	въ р од	пъл -	вис м	бон -	диам см	апас - к б.м			пол ване - к б.м		
										на 1 ха	бе кл.	с клони	%	бе кл.	с клони
всичко										-	-	-	-	-	-

вид сеч:

алесяване:

по насоки:

почвопод :

вид сеч:	одина	стояща	лежаща	едра	средна	дребна	е+с+д	дърва	вър ина	абележка

насоки:	одина	д.вид	почвопод отовка	с ема	смесване	иданки	семена	площ	абележка

подотдел: **28 5** **ДГС Суворово 2015, 1 гсу** **просека** **0.3 ха**

ст. клас: - емлище: с. ворник

вид ори: нискостъблени община: В ДО

кате ория: стопанска

нкция: стопанска

ат ра 2000: и вън

собственост: Държавна собственост, Горски територии

-

положение: 300м н.в., о-и ток, равнина, наклон 2 рад са

почва: обикновен черно ем, песъчливо- линеста, слабо каменлива, плътнена, мно о дълбока, с а, вър л ос, бо ата

тип мест:

п.с. :

се а ен състав	ч -	площ дв	пов реди	прои од	въ р од	пъл -	вис м	бон -	диам см	апас - к б.м			пол ване - к б.м		
										на 1 ха	бе кл.	с клони	%	бе кл.	с клони
всичко										-	-	-	-	-	-

вид сеч:

алесяване:

по насоки:

почвопод :

вид сеч:	одина	стояща	лежаща	едра	средна	дребна	е+с+д	дърва	вър ина	абележка

насоки:	одина	д.вид	почвопод отовка	с ема	смесване	иданки	семена	площ	абележка

Програма FAP © 2016 | ximaps.com

подотдел: **28 6** **ДГС Суворово 2015, 1 гсу** **поляна** **0.1 ха**

ст. клас: - емлище: с. ворник

вид ори: нискостъблени община: В ДО

кате ория: стопанска

нкция: стопанска

ат ра 2000: и вън

собственост: Държавна собственост, Горски територии

-

положение: и ия - до орие, 300м н.в., о-и ток, равнина, наклон 2 рад са

почва: обикновен черно ем, песъчливо- линеста, слабо каменлива, плътнена, мно о дълбока, с а, вър л ос, бо ата

тип мест: -I-2 D-1 (13)

п.с. :

се а ен състав	ч -	площ дв	пов реди	прои од	въ р од	пъл -	вис м	бон -	диам см	апас - к б.м			пол ване - к б.м		
										на 1 ха	бе кл.	с клони	%	бе кл.	с клони
всичко										-	-	-	-	-	-

вид сеч:

алесяване:

по насоки:

почвопод :

вид сеч:	одина	стояща	лежаща	едра	средна	дребна	е+с+д	дърва	вър ина	абележка

насоки:	одина	д.вид	почвопод отовка	с ема	смесване	иданки	семена	площ	абележка

Програма FAP © 2016 | ximaps.com

подотдел: **28 7** **ДГС Суворово 2015, 1 гсу** **автомобилен път** **0.2 ха**

ст. клас: -

вид ори: нискостъблени

кате ория: стопанска

нкция: стопанска

ат ра 2000: и вън

собственост: Държавна собственост, Горски територии

-

положение: 300м н.в., и ток, наклон 2 рад са

емлище: с. ворник

община: В ДО

почва:

тип мест:

п.с. :

се а ен състав	ч -	площ дв	пов реди	прои од	въ р од	пъл -	вис м	бон -	диам см	апас - к б.м			пол ване - к б.м		
										на 1 ха	бе кл.	с клони	%	бе кл.	с клони
всичко										-	-	-	-	-	-

вид сеч:

алесяване:

по насоки:

почвопод :

вид сеч:	одина	стояща	лежаща	едра	средна	дребна	е+с+д	дърва	вър ина	абележка

насоки:	одина	д.вид	почвопод отовка	с ема	смесване	иданки	семена	площ	абележка

Програма FAP © 2016 | ximaps.com

подотдел: **29 а** **ДГС Суворово 2015, 1 гсу** **склопена култура** **13.7 ха**

ст. клас: ироколистен В емлище: с. сеница

вид ори: ирокол. високостъбл. община: В ДО

кате ория: стопанска

нкция: стопанска

ат ра 2000: и вън

собственост: Държавна собственост, Горски територии

2 1, равномерен строеж, средно състояние

положение: и ия - до орие, 300м н.в., о-и ток, равнина, наклон 2 рад са

почва: обикновен черно ем, песъчливо- линеста, некаменлива, плътнена, мно о дълбока, с а, вър л ос, бо ата

тип мест: -I-2 D-1 (13)

п.с. : ервен дъб 6, Сребролистна липа 2, ер 2, 2 бонитет

се а ен състав	ч -	площ дв	пов реди	прои од	въ р од	пъл -	вис м	бон -	диам см	апас - к б.м			пол ване - к б.м		
										на 1 ха	бе кл.	с клони	%	бе кл.	с клони
ервен дъб	6	8.2	-	и к	7	0.9	2	3	2	-	-	-	-	-	-
Сребролистна липа	2	2.8	-	-	-	-	2	5	2	-	-	-	-	-	-
ер	2	2.7	-	и д	-	-	2	5	2	-	-	-	-	-	-
Клен	-	-	-	-	-	-	-	-	-	-	-	-	-	-	-
всичко										-	-	-	-	-	-

вид сеч:

алесяване:

по насоки:

почвопод :

вид сеч:	одина	стояща	лежаща	едра	средна	дребна	е+с+д	дърва	вър ина	абележка

насоки:	одина	д.вид	почвопод отовка	с ема	смесване	иданки	семена	площ	абележка

Програма FAP © 2016 | ximaps.com

подотдел: **29 б** **ДГС Суворово 2015, 1 гсу** **семенно насаждение** **10.4 ха**

ст. клас: ироколистен В емлище: с. сеница

вид ори: ирокол. високостъбл. община: В ДО

кате ория: стопанска

нкция: стопанска

ат ра 2000: и вън

собственост: Държавна собственост, Горски територии

неравномерен строеж, средно състояние

положение: и ия - до орие, 300м н.в., о-и ток, равнина, наклон 2 рад са

почва: обикновен черно ем, песъчливо- линеста, некаменлива, плътнена, мно о дълбока, с а, вър л ос, бо ата

тип мест: -I-2 D-1 (13)

п.с. : ер 10, 2 бонитет

се а ен състав	ч -	площ дв	пов реди	прои од	въ р од	пъл -	вис м	бон -	диам см	апас - к б.м			пол ване - к б.м		
										на 1 ха	бе кл.	с клони	%	бе кл.	с клони
ер	-	-	-	и д	40	-	13	-	18	-	180	200	-	-	-
ер	10	10.4	-	сем	2	0.8	0.2	5	18	-	-	-	-	-	-
Клен	-	-	-	-	-	-	-	-	-	-	-	-	-	-	-
ла н	-	-	-	-	-	-	-	-	-	-	-	-	-	-	-
всичко										-	180	200	-	-	-

пълнота от 0.6 до 1.0

вид сеч: осветление

алесяване:

по насоки:

почвопод :

вид сеч:	одина	стояща	лежаща	едра	средна	дребна	е+с+д	дърва	вър ина	абележка

насоки:	одина	д.вид	почвопод отовка	с ема	смесване	иданки	семена	площ	абележка

Програма FAP © 2016 | ximaps.com

подотдел: **29 в** **ДГС Суворово 2015, 1 гсу** **издънково насаждение** **0.9 ха**

ст. клас: кациев емлище: с. сеница

вид ори: нискостъблени община: В ДО

кате ория: стопанска

нкция: стопанска

ат ра 2000: и вън

собственост: Държавна собственост, Горски територии

равномерен строеж, добро състояние

положение: и ия - до орие, 300м н.в., о-и ток, равнина, наклон 2 рад са

почва: обикновен черно ем, песъчливо- линеста, некаменлива, плътнена, мно о дълбока, с а, вър л ос, бо ата

тип мест: -I-2 D-1 (13)

п.с. : кация 10, 2 бонитет

се а ен състав	ч -	площ дв	пов реди	прои од	въ р од	пъл -	вис м	бон -	диам см	апас - к б.м			пол ване - к б.м		
										на 1 ха	бе кл.	с клони	%	бе кл.	с клони
кация	10	0.9	-	и д	18	0.8	13	3	12	78	70	70	-	80	80
всичко										78	70	70	100	80	80

вид сеч: ола а акацията 100% на 2-тата одина

алесяване:

по насоки:

почвопод :

вид сеч:	одина	стояща	лежаща	едра	средна	дребна	е+с+д	дърва	вър ина	абележка
по ГСП		80	72	1	8	18	27	45	0	

насоки:	одина	д.вид	почвопод отовка	с ема	смесване	иданки	семена	площ	абележка

Програма FAP © 2016 | ximaps.com

подотдел: **29 г** **ДГС Суворово 2015, 1 гсу** **склопена култура** **4.7 ха**

ст. клас: кациев емлище: с. сеница

вид ори: нискостъблени община: В ДО

кате ория: стопанска

нкция: стопанска

ат ра 2000: и вън

собственост: Държавна собственост, Горски територии

2 1, равномерен строеж, добро състояние

положение: и ия - до орие, 300м н.в., о- апад, равнина, наклон 4 рад са

почва: обикновен черно ем, песъчливо- линеста, некаменлива, плътнена, мно о дълбока, с а, вър л ос, бо ата

тип мест: -I-2 D-1 (13)

п.с. : кация 10, 2 бонитет

се а ен състав	ч -	площ дв	пов реди	прои од	въ р од	пъл -	вис м	бон -	диам см	апас - к б.м			пол ване - к б.м		
										на 1 ха	бе кл.	с клони	%	бе кл.	с клони
кация	10	4.7	-	и к	7	1.0	8	2	6	44	210	220	-	-	-
всичко										44	210	220	-	-	-

вид сеч:

алесяване:

по насоки:

почвопод :

вид сеч:	одина	стояща	лежаща	едра	средна	дребна	е+с+д	дърва	вър ина	абележка

насоки:	одина	д.вид	почвопод отовка	с ема	смесване	иданки	семена	площ	абележка

Програма FAP © 2016 | ximaps.com

подотдел: **29 д** **ДГС Суворово 2015, 1 гсу** **склопена култура** **4.6 ха**

ст. клас: кациев емлище: с. сеница

вид ори: нискостъблени община: В ДО

кате ория: стопанска

нкция: стопанска

ат ра 2000: и вън

собственост: Държавна собственост, Горски територии

2 1, равномерен строеж, добро състояние

положение: и ия - до орие, 300м н.в., о- апад, равнина, наклон 4 рад са

почва: обикновен черно ем, песъчливо- линеста, некаменлива, плътнена, мно о дълбока, с а, вър л ос, бо ата

тип мест: -I-2 D-1 (13)

п.с. : кация 10, 2 бонитет

се а ен състав	ч -	площ дв	пов реди	прои од	въ р од	пъл -	вис м	бон -	диам см	апас - к б.м			пол ване - к б.м		
										на 1 ха	бе кл.	с клони	%	бе кл.	с клони
кация	10	4.6	-	и к	5	0.9	5	3	4	19	90	90	-	-	-
всичко										19	90	90	-	-	-

вид сеч:

алесяване:

по насоки:

почвопод :

вид сеч:	одина	стояща	лежаща	едра	средна	дребна	е+с+д	дърва	вър ина	абележка

насоки:	одина	д.вид	почвопод отовка	с ема	смесване	иданки	семена	площ	абележка

Програма FAP © 2016 | ximaps.com

подотдел: **29 е** **ДГС Суворово 2015, 1 гсу** **издънково насаждение** **9.3 ха**

ст. клас: еров П емлище: с. сеница

вид ори: превръщане община: В ДО

кате ория: стопанска

нкция: стопанска

ат ра 2000: и вън

собственост: Държавна собственост, Горски територии

неравномерен строеж, средно състояние

положение: и ия - до орие, 300м н.в., о- апад, равнина, наклон 2 рад са

почва: обикновен черно ем, песъчливо- линеста, некаменлива, плътнена, мно о дълбока, с а, вър л ос, бо ата

тип мест: -I-2 D-1 (13)

п.с. : ер 10, 2 бонитет

се а ен състав	ч -	площ дв	пов реди	прои од	въ р од	пъл -	вис м	бон -	диам см	апас - к б.м			пол ване - к б.м		
										на 1 ха	бе кл.	с клони	%	бе кл.	с клони
ер	10	9.3	-	и д	30	0.4	9	4	14	34	320	350	-	-	-
ер	10	-	-	сем	10	0.7	2.5	-	2	-	-	-	-	-	-
ер	10	-	-	и д	-	0.2	3	-	2	-	-	-	-	-	-
всичко										34	320	350	-	-	-

пълнота от 0.2 до 0.6

вид сеч:

алесяване:

по насоки:

почвопод :

вид сеч:	одина	стояща	лежаща	едра	средна	дребна	е+с+д	дърва	вър ина	абележка

насоки:	одина	д.вид	почвопод отовка	с ема	смесване	иданки	семена	площ	абележка

Програма FAP © 2016 | ximaps.com

подотдел: **29 ж** **ДГС Суворово 2015, 1 гсу** **склопена култура** **5.6 ха**

ст. клас: кациев емлище: с. сеница

вид ори: нискостъблени община: В ДО

кате ория: стопанска

нкция: стопанска

ат ра 2000: и вън

собственост: Държавна собственост, Горски територии

2 1, равномерен строеж, добро състояние

положение: и ия - до орие, 300м н.в., о- апад, равнина, наклон 5 рад са

почва: обикновен черно ем, песъчливо- линеста, некаменлива, плътнена, мно о дълбока, с а, вър л ос, бо ата

тип мест: -I-2 D-1 (13)

п.с. : кация 10, 2 бонитет

се а ен състав	ч -	площ дв	пов реди	прои од	въ р од	пъл -	вис м	бон -	диам см	апас - к б.м			пол ване - к б.м		
										на 1 ха	бе кл.	с клони	%	бе кл.	с клони
кация	10	5.6	-	и к	13	1.0	11	3	10	76	430	450	-	-	-
всичко										76	430	450	-	-	-

вид сеч:

алесяване:

по насоки:

почвопод :

вид сеч:	одина	стояща	лежаща	едра	средна	дребна	е+с+д	дърва	вър ина	абележка

насоки:	одина	д.вид	почвопод отовка	с ема	смесване	иданки	семена	площ	абележка

Програма FAP © 2016 | ximaps.com

подотдел: **29 з** **ДГС Суворово 2015, 1 гсу** **склопена култура** **1.5 ха**

ст. клас: ироколистен В емлище: с. сеница

вид ори: ирокол. високостъбл. община: В ДО

кате ория: стопанска

нкция: стопанска

ат ра 2000: и вън

собственост: Държавна собственост, Горски територии

равномерен строеж, добро състояние

положение: и ия - до орие, 300м н.в., о- апад, равнина, наклон 4 рад са

почва: обикновен черно ем, песъчливо- линеста, некаменлива, плътнена, мно о дълбока, с а, вър л ос, бо ата

тип мест: -I-2 D-1 (13)

п.с. : сен 10, 1 бонитет

се а ен състав	ч -	площ дв	пов реди	прои од	въ р од	пъл -	вис м	бон -	диам см	апас - к б.м			пол ване - к б.м		
										на 1 ха	бе кл.	с клони	%	бе кл.	с клони
сен	10	1.5	-	и к	1	0.9	1.5	1	1	-	-	-	-	-	-
всичко										-	-	-	-	-	-

вид сеч:

алесяване:

по насоки:

почвопод :

вид сеч:	одина	стояща	лежаща	едра	средна	дребна	е+с+д	дърва	вър ина	абележка

насоки:	одина	д.вид	почвопод отовка	с ема	смесване	иданки	семена	площ	абележка

Програма FAP © 2016 | ximaps.com

подотдел: **29 и** **ДГС Суворово 2015, 1 гсу** **склопена култура** **1.3 ха**

ст. клас: ипов Ср емлище: с. сеница

вид ори: ирокол. високостъбл. община: В ДО

кате ория: стопанска

нкция: стопанска

ат ра 2000: и вън

собственост: Държавна собственост, Горски територии

равномерен строеж, добро състояние

положение: и ия - до орие, 300м н.в., о- апад, равнина, наклон 3 рад са

почва: обикновен черно ем, песъчливо- линеста, некаменлива, плътнена, мно о дълбока, с а, вър л ос, бо ата

тип мест: -I-2 D-1 (13)

п.с. : Сребролистна липа 10, 2 бонитет

се а ен състав	ч -	площ дв	пов реди	прои од	въ р од	пъл -	вис м	бон -	диам см	апас - к б.м			пол ване - к б.м		
										на 1 ха	бе кл.	с клони	%	бе кл.	с клони
Сребролистна липа	10	1.3	-	и к	55	0.9	20	3	22	305	400	450	-	80	90
кация	-	-	-	-	-	-	-	-	-	-	-	-	-	-	-
сен	5	-	-	сем	2	0.5	0.4	-	-	-	-	-	-	-	-
Сребролистна липа	5	-	-	и д	-	-	-	-	-	-	-	-	-	-	-
всичко										305	400	450	20	80	90

вид сеч: пробирка 20%

алесяване:

по насоки:

почвопод :

вид сеч:	одина	стояща	лежаща	едра	средна	дребна	е+с+д	дърва	вър ина	абележка
по ГСП		90	86	9	28	32	69	17	0	

насоки:	одина	д.вид	почвопод отовка	с ема	смесване	иданки	семена	площ	абележка

Програма FAP © 2016 | ximaps.com

подотдел: **29 к** **ДГС Суворово 2015, 1 гсу** **семенно насаждение** **13.9 ха**

ст. клас: ироколистен В емлище: с. сеница

вид ори: ирокол. високостъбл. община: В ДО

кате ория: стопанска

нкция: стопанска

ат ра 2000: и вън

собственост: Държавна собственост, Горски територии

неравномерен строеж, средно състояние

положение: и ия - до орие, 300м н.в., о- апад, равнина, наклон 8 рад са

почва: обикновен черно ем, песъчливо- линеста, некаменлива, плътнена, мно о дълбока, с а, вър л ос, бо ата

тип мест: -I-2 D-1 (13)

п.с. : ер 10, 2 бонитет

се а ен състав	ч -	площ дв	пов реди	прои од	въ р од	пъл -	вис м	бон -	диам см	апас - к б.м			пол ване - к б.м		
										на 1 ха	бе кл.	с клони	%	бе кл.	с клони
ер	10	13.9	-	сем	90	0.4	15	5	34	52	720	930	-	220	280
ер	10	-	-	сем	3	0.6	0.3	-	-	-	-	-	-	-	-
всичко										52	720	930	30	220	280

пълнота от 0.2 до 0.6

вид сеч: постепенно-котловинна 30%

алесяване:

по насоки:

почвопод :

вид сеч:	одина	стояща	лежаща	едра	средна	дребна	е+с+д	дърва	вър ина	абележка
по ГСП		280	252	9	84	28	121	131	0	

насоки:	одина	д.вид	почвопод отовка	с ема	смесване	иданки	семена	площ	абележка

Програма FAP © 2016 | ximaps.com

подотдел: **29 л** **ДГС Суворово 2015, 1 гсу** **семенно насаждение** **0.7 ха**

ст. клас: ироколистен В емлище: с. сеница

вид ори: ирокол. високостъбл. община: В ДО

кате ория: стопанска

нкция: стопанска

ат ра 2000: и вън

собственост: Държавна собственост, Горски територии

неравномерен строеж, ло о състояние

положение: и ия - до орие, 300м н.в., , склон долна част, наклон 14 рад са

почва: обикновен черно ем, песъчливо- линеста, некаменлива, плътнена, мно о дълбока, с а, вър л ос, бо ата

тип мест: -I-2 D-1 (13)

п.с. : ер 10, 2 бонитет

се а ен състав	ч -	площ дв	пов реди	прои од	въ р од	пъл -	вис м	бон -	диам см	апас - к б.м			пол ване - к б.м		
										на 1 ха	бе кл.	с клони	%	бе кл.	с клони
ер	10	0.7	-	сем	90	0.3	15	5	34	39	25	30	-	15	20
ер	10	-	-	сем	35	0.6	11	3	14	54	40	50	-	-	-
всичко										93	65	80	30	15	20

пълнота от 0.1 до 0.5

вид сеч: постепенно-котловинна 30%

алесяване:

по насоки:

почвопод :

вид сеч:	одина	стояща	лежаща	едра	средна	дребна	е+с+д	дърва	вър ина	абележка
по ГСП		20	18	1	6	2	9	9	0	

насоки:	одина	д.вид	почвопод отовка	с ема	смесване	иданки	семена	площ	абележка

Програма FAP © 2016 | ximaps.com

подотдел: **29 м** **ДГС Суворово 2015, 1 гсу** **склопена култура** **1.9 ха**

ст. клас: кациев емлище: с. сеница

вид ори: нискостъблени община: В ДО

кате ория: стопанска

нкция: стопанска

ат ра 2000: и вън

собственост: астна собственост, емеделски територии

2 1, равномерен строеж, средно състояние

положение: и ия - до орие, 300м н.в., , равнина, наклон 8 рад са

почва: обикновен черно ем, песъчливо- линеста, некаменлива, плътнена, мно о дълбока, с а, вър л ос, бо ата

тип мест: -I-2 D-1 (13)

п.с. : кация 10, 2 бонитет

се а ен състав	ч -	площ дв	пов реди	прои од	въ р од	пъл -	вис м	бон -	диам см	апас - к б.м			пол ване - к б.м		
										на 1 ха	бе кл.	с клони	%	бе кл.	с клони
кация	10	1.9	-	и к	20	0.8	14	3	16	92	180	190	-	-	-
всичко										92	180	190	-	-	-

вид сеч:

алесяване:

по насоки:

почвопод :

вид сеч:	одина	стояща	лежаща	едра	средна	дребна	е+с+д	дърва	вър ина	абележка

насоки:	одина	д.вид	почвопод отовка	с ема	смесване	иданки	семена	площ	абележка

Програма FAP © 2016 | ximaps.com

подотдел: **29 н** **ДГС Суворово 2015, 1 гсу** **склопена култура** **0.7 ха**

ст. клас: кациев емлище: с. сеница

вид ори: нискостъблени община: В ДО

кате ория: стопанска

нкция: стопанска

ат ра 2000: и вън

собственост: Държавна собственост, емеделски територии

2 1, равномерен строеж, средно състояние

положение: и ия - до орие, 300м н.в., , равнина, наклон 8 рад са

почва: обикновен черно ем, песъчливо- линеста, некаменлива, плътнена, мно о дълбока, с а, вър л ос, бо ата

тип мест: -I-2 D-1 (13)

п.с. : кация 10, 2 бонитет

се а ен състав	ч -	площ дв	пов реди	прои од	въ р од	пъл -	вис м	бон -	диам см	апас - к б.м			пол ване - к б.м		
										на 1 ха	бе кл.	с клони	%	бе кл.	с клони
кация	10	0.7	-	и к	20	0.8	14	3	16	92	60	60	-	-	-
всичко										92	60	60	-	-	-

вид сеч:

алесяване:

по насоки:

почвопод :

вид сеч:	одина	стояща	лежаща	едра	средна	дребна	е+с+д	дърва	вър ина	абележка

насоки:	одина	д.вид	почвопод отовка	с ема	смесване	иданки	семена	площ	абележка

Програма FAP © 2016 | ximaps.com

подотдел: **29 о** **ДГС Суворово 2015, 1 гсу** **склопена култура** **1.4 ха**

ст. клас: ироколистен В емлище: с. сеница

вид ори: ирокол. високостъбл. община: В ДО

кате ория: стопанска

нкция: стопанска

ат ра 2000: и вън

собственост: Държавна собственост, емеделски територии

2 1, неравномерен строеж, средно състояние

положение: и ия - до орие, 300м н.в., , равнина, наклон 7 рад са

почва: обикновен черно ем, песъчливо- линеста, некаменлива, плътнена, мно о дълбока, с а, вър л ос, бо ата

тип мест: -I-2 D-1 (13)

п.с. : ервен дъб 7, ер 3, 2 бонитет

се а ен състав	ч -	площ дв	пов реди	прои од	въ р од	пъл -	вис м	бон -	диам см	апас - к б.м			пол ване - к б.м		
										на 1 ха	бе кл.	с клони	%	бе кл.	с клони
ервен дъб	7	1.0	-	и к	5	0.6	2	2	2	-	-	-	-	-	-
ер	3	0.4	-	и д	-	-	2	3	2	-	-	-	-	-	-
Клен	-	-	-	-	-	-	-	-	-	-	-	-	-	-	-
всичко										-	-	-	-	-	-

пълнота от 0.4 до 0.8

вид сеч:

алесяване:

по насоки:

почвопод :

вид сеч:	одина	стояща	лежаща	едра	средна	дребна	е+с+д	дърва	вър ина	абележка

насоки:	одина	д.вид	почвопод отовка	с ема	смесване	иданки	семена	площ	абележка

Програма FAP © 2016 | ximaps.com

подотдел: **29 1** **ДГС Суворово 2015, 1 гсу** **трайно насаждение** **0.6 ха**

ст. клас: - емлище: с. сеница

вид ори: ирокол. високостъбл. община: В ДО

кате ория: стопанска

нкция: стопанска

ат ра 2000: и вън

собственост: Държавна собственост, Горски територии

-

положение: и ия - до орие, 300м н.в., о- апад, равнина, наклон 2 рад са

почва: обикновен черно ем, песъчливо- линеста, некаменлива, плътнена, мно о дълбока, с а, вър л ос, бо ата

тип мест: -I-2 D-1 (13)

п.с. :

се а ен състав	ч -	площ дв	пов реди	прои од	въ р од	пъл -	вис м	бон -	диам см	апас - к б.м			пол ване - к б.м		
										на 1 ха	бе кл.	с клони	%	бе кл.	с клони
всичко										-	-	-	-	-	-

вид сеч:

алесяване:

по насоки:

почвопод :

вид сеч:	одина	стояща	лежаща	едра	средна	дребна	е+с+д	дърва	вър ина	абележка

насоки:	одина	д.вид	почвопод отовка	с ема	смесване	иданки	семена	площ	абележка

подотдел: **29 2** **ДГС Суворово 2015, 1 гсу** **поляна** **0.2 ха**

ст. клас: - емлище: с. сеница

вид ори: превръщане община: В ДО

кате ория: стопанска

нкция: стопанска

ат ра 2000: и вън

собственост: Държавна собственост, Горски територии

-

положение: и ия - до орие, 300м н.в., о- апад, равнина, наклон 4 рад са

почва: обикновен черно ем, песъчливо- линеста, некаменлива, плътнена, мно о дълбока, с а, вър л ос, бо ата

тип мест: -I-2 D-1 (13)

п.с. :

се а ен състав	ч -	площ дв	пов реди	прои од	въ р од	пъл -	вис м	бон -	диам см	апас - к б.м			пол ване - к б.м		
										на 1 ха	бе кл.	с клони	%	бе кл.	с клони
всичко										-	-	-	-	-	-

вид сеч:

алесяване:

по насоки:

почвопод :

вид сеч:	одина	стояща	лежаща	едра	средна	дребна	е+с+д	дърва	вър ина	абележка

насоки:	одина	д.вид	почвопод отовка	с ема	смесване	иданки	семена	площ	абележка

Програма FAP © 2016 | ximaps.com

подотдел: **29 3** **ДГС Суворово 2015, 1 гсу** **поляна** **0.2 ха**

ст. клас: - емлище: с. сеница

вид ори: ирокол. високостъбл. община: В ДО

кате ория: стопанска

нкция: стопанска

ат ра 2000: и вън

собственост: Държавна собственост, Горски територии

-

положение: и ия - до орие, 300м н.в., о- апад, равнина, наклон 4 рад са

почва: обикновен черно ем, песъчливо- линеста, некаменлива, плътнена, мно о дълбока, с а, вър л ос, бо ата

тип мест: -I-2 D-1 (13)

п.с. :

се а ен състав	ч -	площ дв	пов реди	прои од	въ р од	пъл -	вис м	бон -	диам см	апас - к б.м			пол ване - к б.м		
										на 1 ха	бе кл.	с клони	%	бе кл.	с клони
всичко										-	-	-	-	-	-

вид сеч:

алесяване:

по насоки:

почвопод :

вид сеч:	одина	стояща	лежаща	едра	средна	дребна	е+с+д	дърва	вър ина	абележка

насоки:	одина	д.вид	почвопод отовка	с ема	смесване	иданки	семена	площ	абележка

Програма FAP © 2016 | ximaps.com

подотдел: **29 4** **ДГС Суворово 2015, 1 гсу** **автомобилен път** **0.2 ха**

ст. клас: - емлище: с. сеница

вид ори: ирокол. високостъбл. община: В ДО

кате ория: стопанска

нкция: стопанска

ат ра 2000: и вън

собственост: Държавна собственост, Горски територии

-

положение: 300м н.в., о- апад, наклон 5 рад са

почва:

тип мест:

п.с. :

се а ен състав	ч -	площ дв	пов реди	прои од	въ р од	пъл -	вис м	бон -	диам см	апас - к б.м			пол ване - к б.м		
										на 1 ха	бе кл.	с клони	%	бе кл.	с клони
всичко										-	-	-	-	-	-

вид сеч:

алесяване:

по насоки:

почвопод :

вид сеч:	одина	стояща	лежаща	едра	средна	дребна	е+с+д	дърва	вър ина	абележка

насоки:	одина	д.вид	почвопод отовка	с ема	смесване	иданки	семена	площ	абележка

Програма FAP © 2016 | ximaps.com

подотдел: **29 5** **ДГС Суворово 2015, 1 гсу** **поляна** **1.7 ха**

ст. клас: - емлище: с. сеница

вид ори: ирокол. високостъбл. община: В ДО

кате ория: стопанска

нкция: стопанска

ат ра 2000: и вън

собственост: Държавна собственост, Горски територии

-

положение: и ия - до орие, 300м н.в., о- апад, равнина, наклон 5 рад са

почва: обикновен черно ем, песъчливо- линеста, некаменлива, плътнена, мно о дълбока, с а, вър л ос, бо ата

тип мест: -I-2 D-1 (13)

п.с. :

се а ен състав	ч -	площ дв	пов реди	прои од	въ р од	пъл -	вис м	бон -	диам см	апас - к б.м			пол ване - к б.м		
										на 1 ха	бе кл.	с клони	%	бе кл.	с клони
всичко										-	-	-	-	-	-

вид сеч:

алесяване:

по насоки:

почвопод :

вид сеч:	одина	стояща	лежаща	едра	средна	дребна	е+с+д	дърва	вър ина	абележка

насоки:	одина	д.вид	почвопод отовка	с ема	смесване	иданки	семена	площ	абележка

Програма FAP © 2016 | ximaps.com

подотдел: **30 а** **ДГС Суворово 2015, 1 гсу** **издънково насаждение** **2.4 ха**

ст. клас: кациев емлище: с. ворник

вид ори: нискостъблени община: В ДО

кате ория: стопанска

нкция: стопанска

ат ра 2000: и вън

собственост: Държавна собственост, Горски територии

равномерен строеж, средно състояние

положение: и ия - до орие, 300м н.в., о- апад, равнина, наклон 4 рад са

почва: обикновен черно ем, песъчливо- линеста, некаменлива, плътнена, мно о дълбока, с а, вър л ос, бо ата

тип мест: -I-2 D-1 (13)

п.с. : кация 10, 2 бонитет

се а ен състав	ч -	площ дв	пов реди	прои од	въ р од	пъл -	вис м	бон -	диам см	апас - к б.м			пол ване - к б.м		
										на 1 ха	бе кл.	с клони	%	бе кл.	с клони
кация	10	2.4	-	и д	20	0.8	11	4	12	59	140	150	-	140	150
ряст	-	-	-	-	-	-	-	-	-	-	-	-	-	-	-
ер	-	-	-	-	-	-	-	-	-	-	-	-	-	-	-
всичко										59	140	150	100	140	150

вид сеч: ола а акацията 100%

алесяване:

по насоки:

почвопод :

вид сеч:	одина	стояща	лежаща	едра	средна	дребна	е+с+д	дърва	вър ина	абележка
по ГСП		150	135	1	15	34	50	85	0	

насоки:	одина	д.вид	почвопод отовка	с ема	смесване	иданки	семена	площ	абележка

Програма FAP © 2016 | ximaps.com

подотдел: **30 б** **ДГС Суворово 2015, 1 гсу** **издънково насаждение** **20.6 ха**

ст. клас: еров П емлище: с. ворник

вид ори: превръщане община: В ДО

кате ория: стопанска

нкция: стопанска

ат ра 2000: и вън

собственост: Държавна собственост, Горски територии

неравномерен строеж, средно състояние

положение: и ия - до орие, 300м н.в., о- апад, равнина, наклон 8 рад са

почва: обикновен черно ем, песъчливо- линеста, некаменлива, плътнена, мно о дълбока, с а, вър л ос, бо ата

тип мест: -I-2 D-1 (13)

п.с. : ер 10, 2 бонитет

се а ен състав	ч -	площ дв	пов реди	прои од	въ р од	пъл -	вис м	бон -	диам см	апас - к б.м			пол ване - к б.м		
										на 1 ха	бе кл.	с клони	%	бе кл.	с клони
ер	10	20.6	130с	и д	55	0.3	15	3	24	49	1010	1100	-	1010	1100
ла н	-	-	/	-	-	-	-	-	-	-	-	-	-	-	-
ер	10	-	-	сем	2	0.5	0.1	-	-	-	-	-	-	-	-
ер	10	-	-	и д	-	0.3	3	-	2	-	-	-	-	-	-
всичко										49	1010	1100	100	1010	1100

пълнота от 0.1 до 0.5

повреди: 130с = с овър ия, леко 10%, силно 30%
/ = неповредени

вид сеч: постепенно-котловинна 100%, от леждане на подраста

алесяване:

по насоки:

почвопод :

вид сеч:	одина	стояща	лежаща	едра	средна	дребна	е+с+д	дърва	вър ина	абележка
по ГСП		1100	968	22	132	88	242	726	0	

насоки:	одина	д.вид	почвопод отовка	с ема	смесване	иданки	семена	площ	абележка

Програма FAP © 2016 | ximaps.com

подотдел: **30 в** **ДГС Суворово 2015, 1 гсу** **издънково насаждение** **4.8 ха**

ст. клас: кациев емлище: с. ворник

вид ори: нискостъблени община: В ДО

кате ория: стопанска

нкция: стопанска

ат ра 2000: и вън

собственост: Държавна собственост, Горски територии

равномерен строеж, средно състояние

положение: и ия - до орие, 300м н.в., апад, равнина, наклон 12 рад са

почва: обикновен черно ем, песъчливо- линеста, некаменлива, плътнена, мно о дълбока, с а, вър л ос, бо ата

тип мест: -I-2 D-1 (13)

п.с. : кация 10, 2 бонитет

се а ен състав	ч -	площ дв	пов реди	прои од	въ р од	пъл -	вис м	бон -	диам см	апас - к б.м			пол ване - к б.м		
										на 1 ха	бе кл.	с клони	%	бе кл.	с клони
кация	10	4.8	-	и д	20	0.7	11	4	12	52	250	260	-	250	260
ла н	-	-	-	-	-	-	-	-	-	-	-	-	-	-	-
ряст	-	-	-	-	-	-	-	-	-	-	-	-	-	-	-
Клен	-	-	-	-	-	-	-	-	-	-	-	-	-	-	-
всичко										52	250	260	100	250	260

вид сеч: ола а акацията 100%

алесяване:

по насоки:

почвопод :

вид сеч:	одина	стояща	лежаща	едра	средна	дребна	е+с+д	дърва	вър ина	абележка
по ГСП		260	234	1	26	59	86	148	0	

насоки:	одина	д.вид	почвопод отовка	с ема	смесване	иданки	семена	площ	абележка

Програма FAP © 2016 | ximaps.com

подотдел: **30 г** **ДГС Суворово 2015, 1 гсу** **издънково насаждение** **4.5 ха**

ст. клас: еров П емлище: с. ворник

вид ори: превръщане община: В ДО

кате ория: стопанска

нкция: стопанска

ат ра 2000: и вън

собственост: Държавна собственост, Горски територии

равномерен строеж, средно състояние

положение: и ия - до орие, 300м н.в., и ток, равнина, наклон 6 рад са

почва: обикновен черно ем, песъчливо- линеста, некаменлива, плътнена, мно о дълбока, с а, вър л ос, бо ата

тип мест: -I-2 D-1 (13)

п.с. : ер 9, ла н 1, 2 бонитет

се а ен състав	ч -	площ дв	пов реди	прои од	въ р од	пъл -	вис м	бон -	диам см	апас - к б.м			пол ване - к б.м		
										на 1 ха	бе кл.	с клони	%	бе кл.	с клони
ер	9	4.1	136с	и д	50	0.7	13	4	18	62	280	310	-	280	310
Сребролистна липа	1	0.4	/	-	-	-	13	4	18	7	30	30	-	30	30
ла н	-	-	-	-	-	-	-	-	-	-	-	-	-	-	-
ер	8	-	-	сем	3	0.4	0.1	-	-	-	-	-	-	-	-
Сребролистна липа	2	-	-	-	-	-	-	-	-	-	-	-	-	-	-
всичко										69	310	340	100	310	340

повреди: 136с = с овър ия, леко 10%, силно 30%, а иващи 60%
/ = неповредени

вид сеч: санитарна в рели 100%

алесяване:

по насоки:

почвопод :

вид сеч:	одина	стояща	лежаща	едра	средна	дребна	е+с+д	дърва	вър ина	абележка
по ГСП		340	284	3	15	50	68	216	0	

насоки:	одина	д.вид	почвопод отовка	с ема	смесване	иданки	семена	площ	абележка

Програма FAP © 2016 | ximaps.com

подотдел: **30 д** **ДГС Суворово 2015, 1 гсу** **семенно насаждение** **9.2 ха**

ст. клас: ироколистен В емлище: с. ворник

вид ори: ирокол. високостъбл. община: В ДО

кате ория: стопанска

нкция: стопанска

ат ра 2000: и вън

собственост: Държавна собственост, Горски територии

неравномерен строеж, средно състояние

положение: и ия - до орие, 300м н.в., северо-и ток, равнина, наклон 6 рад са

почва: обикновен черно ем, песъчливо- линеста, некаменлива, плътнена, мно о дълбока, свежа, вър л ос, бо ата

тип мест: -I-2 D-2 (12)

п.с. : ер 8, Сребролистна липа 2, 1 бонитет

се а ен състав	ч -	площ дв	пов реди	прои од	въ р од	пъл -	вис м	бон -	диам см	апас - к б.м			пол ване - к б.м		
										на 1 ха	бе кл.	с клони	%	бе кл.	с клони
ер	8	7.4	-	сем	3	0.7	2	1	2	-	-	-	-	-	-
Сребролистна липа	2	1.8	-	-	-	-	2	2	2	-	-	-	-	-	-
ла н	-	-	-	-	-	-	-	-	-	-	-	-	-	-	-
Клен	-	-	-	-	-	-	-	-	-	-	-	-	-	-	-
всичко										-	-	-	-	-	-

пълнота от 0.5 до 0.9

вид сеч: осветление

алесяване:

по насоки:

почвопод :

вид сеч:	одина	стояща	лежаща	едра	средна	дребна	е+с+д	дърва	вър ина	абележка

насоки:	одина	д.вид	почвопод отовка	с ема	смесване	иданки	семена	площ	абележка

Програма FAP © 2016 | ximaps.com

подотдел: **30 е** **ДГС Суворово 2015, 1 гсу** **издънково насаждение** **4.4 ха**

ст. клас: еров П емлище: с. ворник

вид ори: превръщане община: В ДО

кате ория: стопанска

нкция: стопанска

ат ра 2000: и вън

собственост: Държавна собственост, Горски територии

равномерен строеж, добро състояние

положение: и ия - до орие, 300м н.в., северо-и ток, равнина, наклон 6 рад са

почва: обикновен черно ем, песъчливо- линеста, некаменлива, плътнена, мно о дълбока, свежа, вър л ос, бо ата

тип мест: -I-2 D-2 (12)

п.с. : ер 8, Сребролистна липа 2, 1 бонитет

се а ен състав	ч -	площ дв	пов реди	прои од	въ р од	пъл -	вис м	бон -	диам см	апас - к б.м			пол ване - к б.м		
										на 1 ха	бе кл.	с клони	%	бе кл.	с клони
ер	8	3.5	-	и д	6	0.8	3	1	4	13	60	70	-	-	-
Сребролистна липа	2	0.9	-	-	-	-	3	1	4	8	30	30	-	-	-
ла н	-	-	-	-	-	-	-	-	-	-	-	-	-	-	-
Клен	-	-	-	-	-	-	-	-	-	-	-	-	-	-	-
кация	-	-	-	-	-	-	-	-	-	-	-	-	-	-	-
всичко										21	90	100	-	-	-

вид сеч:

алесяване:

по насоки:

почвопод :

вид сеч:	одина	стояща	лежаща	едра	средна	дребна	е+с+д	дърва	вър ина	абележка

насоки:	одина	д.вид	почвопод отовка	с ема	смесване	иданки	семена	площ	абележка

Програма FAP © 2016 | ximaps.com

подотдел: **30 ж** **ДГС Суворово 2015, 1 гсу** **издънково насаждение** **11.1 ха**

ст. клас: еров П емлище: с. ворник

вид ори: превръщане община: В ДО

кате ория: стопанска

нкция: стопанска

ат ра 2000: и вън

собственост: Държавна собственост, Горски територии

равномерен строеж, добро състояние

положение: и ия - до орие, 300м н.в., о- апад, склон орна част, наклон 11 рад са

почва: обикновен черно ем, песъчливо- линеста, некаменлива, плътнена, мно о дълбока, с а, вър л ос, бо ата

тип мест: -I-2 D-1 (13)

п.с. : ер 7, Сребролистна липа 3, 1 бонитет

се а ен състав	ч -	площ дв	пов реди	прои од	въ р од	пъл -	вис м	бон -	диам см	апас - к б.м			пол ване - к б.м		
										на 1 ха	бе кл.	с клони	%	бе кл.	с клони
ер	7	7.8	-	и д	8	0.9	4	1	4	19	210	240	-	-	-
Сребролистна липа	3	3.3	-	-	-	-	4	1	4	16	180	200	-	-	-
кация	-	-	-	-	-	-	-	-	-	-	-	-	-	-	-
ряст	-	-	-	-	-	-	-	-	-	-	-	-	-	-	-
ла н	-	-	-	-	-	-	-	-	-	-	-	-	-	-	-
Клен	-	-	-	-	-	-	-	-	-	-	-	-	-	-	-
всичко										35	390	440	-	-	-

вид сеч:

алесяване:

по насоки:

почвопод :

вид сеч:	одина	стояща	лежаща	едра	средна	дребна	е+с+д	дърва	вър ина	абележка

насоки:	одина	д.вид	почвопод отовка	с ема	смесване	иданки	семена	площ	абележка

Програма FAP © 2016 | ximaps.com

подотдел: **30 з** **ДГС Суворово 2015, 1 гсу** **издънково насаждение** **0.9 ха**

ст. клас: кациев емлище: с. ворник

вид ори: нискостъблени община: В ДО

кате ория: стопанска

нкция: стопанска

ат ра 2000: и вън

собственост: ридически лица, емеделски територии

неравномерен строеж, средно състояние

положение: и ия - до орие, 300м н.в., апад, равнина, наклон 8 рад са

почва: обикновен черно ем, песъчливо- линеста, некаменлива, плътнена, мно о дълбока, с а, вър л ос, бо ата

тип мест: -I-2 D-1 (13)

п.с. : кация 10, 2 бонитет

се а ен състав	ч -	площ дв	пов реди	прои од	въ р од	пъл -	вис м	бон -	диам см	апас - к б.м			пол ване - к б.м		
										на 1 ха	бе кл.	с клони	%	бе кл.	с клони
кация	10	0.9	-	и д	3	0.7	3.5	3	2	8	5	5	-	-	-
ряст	-	-	-	-	-	-	-	-	-	-	-	-	-	-	-
всичко										8	5	5	-	-	-

пълнота от 0.5 до 0.9

вид сеч:

алесяване:

по насоки:

почвопод :

вид сеч:	одина	стояща	лежаща	едра	средна	дребна	е+с+д	дърва	вър ина	абележка

насоки:	одина	д.вид	почвопод отовка	с ема	смесване	иданки	семена	площ	абележка

Програма FAP © 2016 | ximaps.com

подотдел: **30 1** **ДГС Суворово 2015, 1 гсу** **поляна с храсти** **0.1 ха**

ст. клас: - емлище: с. ворник

вид ори: превръщане община: В ДО

кате ория: стопанска

нкция: стопанска

ат ра 2000: и вън

собственост: Държавна собственост, Горски територии

-

положение: 300м н.в., о- апад, равнина, наклон 3 рад са

почва: обикновен черно ем, песъчливо- линеста, некаменлива, плътнена, мно о дълбока, с а, вър л ос, бо ата

тип мест:

п.с. :

се а ен състав	ч -	площ дв	пов реди	прои од	въ р од	пъл -	вис м	бон -	диам см	апас - к б.м			пол ване - к б.м		
										на 1 ха	бе кл.	с клони	%	бе кл.	с клони
всичко										-	-	-	-	-	-

вид сеч:

алесяване:

по насоки:

почвопод :

вид сеч:	одина	стояща	лежаща	едра	средна	дребна	е+с+д	дърва	вър ина	абележка

насоки:	одина	д.вид	почвопод отовка	с ема	смесване	иданки	семена	площ	абележка

Програма FAP © 2016 | ximaps.com

подотдел: **30 2** **ДГС Суворово 2015, 1 гсу** **поляна** **0.1 ха**

ст. клас: - емлище: с. ворник

вид ори: превръщане община: В ДО

кате ория: стопанска

нкция: стопанска

ат ра 2000: и вън

собственост: Държавна собственост, Горски територии

-

положение: и ия - до орие, 300м н.в., о- апад, равнина, наклон 5 рад са

почва: обикновен черно ем, песъчливо- линеста, некаменлива, плътнена, мно о дълбока, с а, вър л ос, бо ата

тип мест: -I-2 D-1 (13)

п.с. :

се а ен състав	ч -	площ дв	пов реди	прои од	въ р од	пъл -	вис м	бон -	диам см	апас - к б.м			пол ване - к б.м		
										на 1 ха	бе кл.	с клони	%	бе кл.	с клони
всичко										-	-	-	-	-	-

вид сеч:

алесяване:

по насоки:

почвопод :

вид сеч:	одина	стояща	лежаща	едра	средна	дребна	е+с+д	дърва	вър ина	абележка

насоки:	одина	д.вид	почвопод отовка	с ема	смесване	иданки	семена	площ	абележка

подотдел: **31 а** **ДГС Суворово 2015, 1 гсу** **издънково насаждение** **8.8 ха**

ст. клас: ипов Ср емлище: с. ворник

вид ори: превръщане община: В ДО

кате ория: стопанска

нкция: стопанска

ат ра 2000: и вън

собственост: Държавна собственост, Горски територии

равномерен строеж, добро състояние

положение: и ия - до орие, 300м н.в., и ток, равнина, наклон 3 рад са

почва: обикновен черно ем, песъчливо- линеста, некаменлива, плътнена, мно о дълбока, свежа, вър л ос, бо ата

тип мест: -I-2 D-2 (12)

п.с. : Сребролистна липа 6, ер 4, 1 бонитет

се а ен състав	ч -	площ дв	пов реди	прои од	въ р од	пъл -	вис м	бон -	диам см	апас - к б.м			пол ване - к б.м		
										на 1 ха	бе кл.	с клони	%	бе кл.	с клони
Сребролистна липа	6	5.3	-	и д	10	0.9	6	1	6	45	400	450	-	-	-
ер	4	3.5	-	-	-	-	4.5	2	6	13	110	120	-	-	-
ла н	-	-	-	-	-	-	-	-	-	-	-	-	-	-	-
кация	-	-	-	-	-	-	-	-	-	-	-	-	-	-	-
всичко										58	510	570	-	-	-

вид сеч:

алесяване:

по насоки:

почвопод :

вид сеч:	одина	стояща	лежаща	едра	средна	дребна	е+с+д	дърва	вър ина	абележка

насоки:	одина	д.вид	почвопод отовка	с ема	смесване	иданки	семена	площ	абележка

Програма FAP © 2016 | ximaps.com

подотдел: **31 б** **ДГС Суворово 2015, 1 гсу** **издънково насаждение** **12.0 ха**

ст. клас: ипов Ср емлище: с. ворник

вид ори: превръщане община: В ДО

кате ория: стопанска

нкция: стопанска

ат ра 2000: и вън

собственост: Държавна собственост, Горски територии

равномерен строеж, средно състояние

положение: и ия - до орие, 300м н.в., и ток, равнина, наклон 4 рад са

почва: обикновен черно ем, песъчливо- линеста, некаменлива, плътнена, мно о дълбока, свежа, вър л ос, бо ата

тип мест: -I-2 D-2 (12)

п.с. : Сребролистна липа 6, ер 4, 3 бонитет

се а ен състав	ч -	площ дв	пов реди	прои од	въ р од	пъл -	вис м	бон -	диам см	апас - к б.м			пол ване - к б.м		
										на 1 ха	бе кл.	с клони	%	бе кл.	с клони
Сребролистна липа	6	7.2	-	и д	40	0.7	12	3	16	71	850	950	-	-	-
ер	4	4.8	-	-	-	-	13	3	18	38	460	500	-	-	-
всичко										109	1310	1450	-	-	-

вид сеч:

алесяване:

по насоки:

почвопод :

вид сеч:	одина	стояща	лежаща	едра	средна	дребна	е+с+д	дърва	вър ина	абележка

насоки:	одина	д.вид	почвопод отовка	с ема	смесване	иданки	семена	площ	абележка

Програма FAP © 2016 | ximaps.com

подотдел: **31 в** **ДГС Суворово 2015, 1 гсу** **издънково насаждение** **22.3 ха**

ст. клас: еров П емлище: с. ворник

вид ори: превръщане община: В ДО

кате ория: стопанска

нкция: стопанска

ат ра 2000: и вън

собственост: Държавна собственост, Горски територии

равномерен строеж, добро състояние

положение: и ия - до орие, 300м н.в., и ток, равнина, наклон 8 рад са

почва: обикновен черно ем, песъчливо- линеста, некаменлива, плътнена, мно о дълбока, свежа, вър л ос, бо ата

тип мест: -I-2 D-2 (12)

п.с. : ер 8, Сребролистна липа 2, 1 бонитет

се а ен състав	ч -	площ дв	пов реди	прои од	въ р од	пъл -	вис м	бон -	диам см	апас - к б.м			пол ване - к б.м		
										на 1 ха	бе кл.	с клони	%	бе кл.	с клони
ер	8	17.8	-	и д	8	0.8	4	1	4	19	430	480	-	-	-
Сребролистна липа	2	4.5	-	-	-	-	4	1	4	10	220	250	-	-	-
ла н	-	-	-	-	-	-	-	-	-	-	-	-	-	-	-
Клен	-	-	-	-	-	-	-	-	-	-	-	-	-	-	-
всичко										29	650	730	-	-	-

вид сеч:

алесяване:

по насоки:

почвопод :

вид сеч:	одина	стояща	лежаща	едра	средна	дребна	е+с+д	дърва	вър ина	абележка

насоки:	одина	д.вид	почвопод отовка	с ема	смесване	иданки	семена	площ	абележка

Програма FAP © 2016 | ximaps.com

подотдел: **31 г** **ДГС Суворово 2015, 1 гсу** **издънково насаждение** **21.2 ха**

ст. клас: еров П емлище: с. ворник

вид ори: превръщане община: В ДО

кате ория: стопанска

нкция: стопанска

ат ра 2000: и вън

собственост: Държавна собственост, Горски територии

равномерен строеж, добро състояние

положение: и ия - до орие, 300м н.в., и ток, равнина, наклон 3 рад са

почва: обикновен черно ем, песъчливо- линеста, некаменлива, плътнена, мно о дълбока, свежа, вър л ос, бо ата

тип мест: -I-2 D-2 (12)

п.с. : ер 9, Сребролистна липа 1, 2 бонитет

се а ен състав	ч -	площ дв	пов реди	прои од	въ р од	пъл -	вис м	бон -	диам см	апас - к б.м			пол ване - к б.м		
										на 1 ха	бе кл.	с клони	%	бе кл.	с клони
ер	9	19.1	-	и д	10	0.9	4.5	2	4	29	610	680	-	-	-
Сребролистна липа	1	2.1	-	-	-	-	4.5	1	4	6	130	150	-	-	-
Клен	-	-	-	-	-	-	-	-	-	-	-	-	-	-	-
ла н	-	-	-	-	-	-	-	-	-	-	-	-	-	-	-
всичко										35	740	830	-	-	-

вид сеч:

алесяване:

по насоки:

почвопод :

вид сеч:	одина	стояща	лежаща	едра	средна	дребна	е+с+д	дърва	вър ина	абележка

насоки:	одина	д.вид	почвопод отовка	с ема	смесване	иданки	семена	площ	абележка

Програма FAP © 2016 | ximaps.com

подотдел: **31 д** **ДГС Суворово 2015, 1 гсу** **издънково насаждение** **0.4 ха**

ст. клас: еров П емлище: с. ворник

вид ори: превръщане община: В ДО

кате ория: стопанска

нкция: стопанска

ат ра 2000: и вън

собственост: астна собственост, Горски територии

неравномерен строеж, средно състояние

положение: и ия - до орие, 300м н.в., о- апад, равнина, наклон 12 рад са

почва: обикновен черно ем, песъчливо- линеста, некаменлива, плътнена, мно о дълбока, с а, вър л ос, бо ата

тип мест: -I-2 D-1 (13)

п.с. : ер 9, ла н 1, 2 бонитет

се а ен състав	ч -	площ дв	пов реди	прои од	въ р од	пъл -	вис м	бон -	диам см	апас - к б.м			пол ване - к б.м		
										на 1 ха	бе кл.	с клони	%	бе кл.	с клони
ер	9	0.4	-	и д	50	0.5	12	4	22	54	25	25	-	-	-
ла н	1	-	-	-	-	-	12	4	22	6	-	-	-	-	-
ер	10	-	-	сем	2	0.3	0.1	-	-	-	-	-	-	-	-
всичко										60	25	25	-	-	-

пълнота от 0.3 до 0.7

вид сеч:

алесяване:

по насоки:

почвопод :

вид сеч:	одина	стояща	лежаща	едра	средна	дребна	е+с+д	дърва	вър ина	абележка

насоки:	одина	д.вид	почвопод отовка	с ема	смесване	иданки	семена	площ	абележка

Програма FAP © 2016 | ximaps.com

подотдел: **32 а** **ДГС Суворово 2015, 1 гсу** **издънково насаждение** **3.4 ха**

ст. клас: еров П емлище: с. сеница

вид ори: превръщане община: В ДО

кате ория: ащитна

нкция: ащ.ивица а опровод

ат ра 2000: и вън

собственост: Държавна собственост, Горски територии

неравномерен строеж, средно състояние

положение: и ия - до орие, 250м н.в., север, склон долна част, наклон 12 рад са

почва: обикновен черно ем, песъчливо- линеста, слабо каменлива, плътнена, мно о дълбока, свежа, вър варовик, бо ата

тип мест: -I-2 D-2 (12)

п.с. : ер 10, ряст, Кр а, 2 бонитет

се а ен състав	ч -	площ дв	пов реди	прои од	въ р од	пъл -	вис м	бон -	диам см	апас - к б.м			пол ване - к б.м		
										на 1 ха	бе кл.	с клони	%	бе кл.	с клони
ер	10	3.4	-	и д	20	0.5	8	3	12	36	120	130	-	-	-
ряст	-	-	-	-	-	-	-	-	-	-	-	-	-	-	-
Кр а	-	-	-	-	-	-	-	-	-	-	-	-	-	-	-
всичко										36	120	130	-	-	-

пълнота от 0.3 до 0.7

вид сеч:

алесяване:

по насоки:

почвопод :

вид сеч:	одина	стояща	лежаща	едра	средна	дребна	е+с+д	дърва	вър ина	абележка

насоки:	одина	д.вид	почвопод отовка	с ема	смесване	иданки	семена	площ	абележка

Програма FAP © 2016 | ximaps.com

подотдел: **32 б** **ДГС Суворово 2015, 1 гсу** **издънково насаждение** **4.3 ха**

ст. клас: еров П емлище: с. сеница

вид ори: превръщане община: В ДО

кате ория: стопанска

нкция: стопанска

ат ра 2000: и вън

собственост: Държавна собственост, Горски територии

неравномерен строеж, добро състояние

положение: и ия - до орие, 300м н.в., север, равнина, наклон 5 рад са

почва: обикновен черно ем, песъчливо- линеста, слабо каменлива, плътнена, мно о дълбока, свежа, вър варовик, бо ата

тип мест: -I-2 D-2 (12)

п.с. : ер 10, ряст, Кр а, 3 бонитет

се а ен състав	ч -	площ дв	пов реди	прои од	въ р од	пъл -	вис м	бон -	диам см	апас - к б.м			пол ване - к б.м		
										на 1 ха	бе кл.	с клони	%	бе кл.	с клони
ер	10	4.3	-	и д	20	0.7	8	3	12	35	150	170	-	-	-
ряст	-	-	-	-	-	-	-	-	-	-	-	-	-	-	-
Кр а	-	-	-	сем	-	-	-	-	-	-	-	-	-	-	-
всичко										35	150	170	-	-	-

пълнота от 0.5 до 0.9

вид сеч:

алесяване:

по насоки:

почвопод :

вид сеч:	одина	стояща	лежаща	едра	средна	дребна	е+с+д	дърва	вър ина	абележка

насоки:	одина	д.вид	почвопод отовка	с ема	смесване	иданки	семена	площ	абележка

Програма FAP © 2016 | ximaps.com

подотдел: **32 в** **ДГС Суворово 2015, 1 гсу** **склопена култура** **3.1 ха**

ст. клас: ироколистен В емлище: с. сеница

вид ори: ирокол. високостъбл. община: В ДО

кате ория: стопанска

нкция: стопанска

ат ра 2000: и вън

собственост: Държавна собственост, Горски територии

2.5 0.7, равномерен строеж, добро състояние

положение: и ия - до орие, 300м н.в., север, равнина, наклон 3 рад са

почва: обикновен черно ем, песъчливо- линеста, слабо каменлива, плътнена, мно о дълбока, свежа, вър варовик, бо ата

тип мест: -I-2 D-2 (12)

п.с. : ер 10, ряст, Кр а, 2 бонитет

се а ен състав	ч -	площ дв	пов реди	прои од	въ р од	пъл -	вис м	бон -	диам см	апас - к б.м			пол ване - к б.м		
										на 1 ха	бе кл.	с клони	%	бе кл.	с клони
ер	10	3.1	-	и к	15	0.9	5	2	8	34	110	160	-	-	-
ряст	-	-	-	и д	-	-	-	-	-	-	-	-	-	-	-
Кр а	-	-	-	сем	-	-	-	-	-	-	-	-	-	-	-
всичко										34	110	160	-	-	-

вид сеч:

алесяване:

по насоки:

почвопод :

вид сеч:	одина	стояща	лежаща	едра	средна	дребна	е+с+д	дърва	вър ина	абележка

насоки:	одина	д.вид	почвопод отовка	с ема	смесване	иданки	семена	площ	абележка

Програма FAP © 2016 | ximaps.com

подотдел: **32 г** **ДГС Суворово 2015, 1 гсу** **издънково насаждение** **0.3 ха**

ст. клас: еров П емлище: с. сеница

вид ори: превръщане община: В ДО

кате ория: стопанска

нкция: стопанска

ат ра 2000: и вън

собственост: Държавна собственост, Горски територии

равномерен строеж, добро състояние

положение: и ия - до орие, 300м н.в., север, равнина, наклон 3 рад са

почва: обикновен черно ем, песъчливо- линеста, слабо каменлива, плътнена, мно о дълбока, свежа, вър варовик, бо ата

тип мест: -I-2 D-2 (12)

п.с. : ер 10, 3 бонитет

се а ен състав	ч -	площ дв	пов реди	прои од	въ р од	пъл -	вис м	бон -	диам см	апас - к б.м			пол ване - к б.м		
										на 1 ха	бе кл.	с клони	%	бе кл.	с клони
ер	10	0.3	-	и д	20	0.8	8	3	12	58	15	15	-	-	-
всичко										58	15	15	-	-	-

вид сеч:

алесяване:

по насоки:

почвопод :

вид сеч:	одина	стояща	лежаща	едра	средна	дребна	е+с+д	дърва	вър ина	абележка

насоки:	одина	д.вид	почвопод отовка	с ема	смесване	иданки	семена	площ	абележка

Програма FAP © 2016 | ximaps.com

подотдел: **32 д** **ДГС Суворово 2015, 1 гсу** **склопена култура** **5.0 ха**

ст. клас: ироколистен В емлище: с. сеница

вид ори: ирокол. високостъбл. община: В ДО

кате ория: ащитна

нкция: ащ.ивица а опровод

ат ра 2000: и вън

собственост: Държавна собственост, Горски територии

2.5 0.7, равномерен строеж, добро състояние

положение: и ия - до орие, 300м н.в., север, равнина, наклон 3 рад са

почва: обикновен черно ем, песъчливо- линеста, слабо каменлива, плътнена, мно о дълбока, свежа, вър варовик, бо ата

тип мест: -I-2 D-2 (12)

п.с. : ер 10, ряст, Кр а, кация, 2 бонитет

се а ен състав	ч -	площ дв	пов реди	прои од	въ р од	пъл -	вис м	бон -	диам см	апас - к б.м			пол ване - к б.м		
										на 1 ха	бе кл.	с клони	%	бе кл.	с клони
ер	10	5.0	-	и к	15	0.9	5	2	10	34	170	240	-	-	-
ряст	-	-	-	и д	-	-	-	-	-	-	-	-	-	-	-
Кр а	-	-	-	сем	-	-	-	-	-	-	-	-	-	-	-
кация	-	-	-	и д	-	-	-	-	-	-	-	-	-	-	-
всичко										34	170	240	-	-	-

вид сеч:

алесяване:

по насоки:

почвопод :

вид сеч:	одина	стояща	лежаща	едра	средна	дребна	е+с+д	дърва	вър ина	абележка

насоки:	одина	д.вид	почвопод отовка	с ема	смесване	иданки	семена	площ	абележка

Програма FAP © 2016 | ximaps.com

подотдел: **32 е** **ДГС Суворово 2015, 1 гсу** **семенно насаждение** **13.6 ха**

ст. клас: ироколистен В емлище: с. сеница

вид ори: ирокол. високостъбл. община: В ДО

кате ория: ащитна

нкция: ащ.ивица а опровод

ат ра 2000: и вън

собственост: Държавна собственост, Горски територии

равномерен строеж, добро състояние

положение: и ия - до орие, 300м н.в., север, равнина, наклон 3 рад са

почва: обикновен черно ем, песъчливо- линеста, слабо каменлива, плътнена, мно о дълбока, свежа, вър варовик, бо ата

тип мест: -I-2 D-2 (12)

п.с. : ер 10, кация, ряст, 2 бонитет

се а ен състав	ч -	площ дв	пов реди	прои од	въ р од	пъл -	вис м	бон -	диам см	апас - к б.м			пол ване - к б.м		
										на 1 ха	бе кл.	с клони	%	бе кл.	с клони
ер	10	13.6	-	сем	5	0.9	2	2	4	-	-	-	-	-	-
ири лива върба	-	-	-	и к	-	-	-	-	-	-	-	-	-	-	-
кация	-	-	-	и д	-	-	-	-	-	-	-	-	-	-	-
ряст	-	-	-	-	-	-	-	-	-	-	-	-	-	-	-
всичко										-	-	-	-	-	-

вид сеч: осветление

алесяване:

по насоки:

почвопод :

вид сеч:	одина	стояща	лежаща	едра	средна	дребна	е+с+д	дърва	вър ина	абележка

насоки:	одина	д.вид	почвопод отовка	с ема	смесване	иданки	семена	площ	абележка

Програма FAP © 2016 | ximaps.com

подотдел: **32 ж** **ДГС Суворово 2015, 1 гсу** **семенно насаждение** **2.3 ха**

ст. клас: ироколистен В емлище: с. сеница

вид ори: ирокол. високостъбл. община: В ДО

кате ория: стопанска

нкция: стопанска

ат ра 2000: и вън

собственост: Държавна собственост, Горски територии

равномерен строеж, добро състояние

положение: и ия - до орие, 300м н.в., север, равнина, наклон 3 рад са

почва: обикновен черно ем, песъчливо- линеста, слабо каменлива, плътнена, мно о дълбока, свежа, вър варовик, бо ата

тип мест: -I-2 D-2 (12)

п.с. : ер 10, Кр а, ряст, кация, 2 бонитет

се а ен състав	ч -	площ дв	пов реди	прои од	въ р од	пъл -	вис м	бон -	диам см	апас - к б.м			пол ване - к б.м		
										на 1 ха	бе кл.	с клони	%	бе кл.	с клони
ер	10	2.3	-	сем	5	1.0	2	2	4	-	-	-	-	-	-
Кр а	-	-	-	-	-	-	-	-	-	-	-	-	-	-	-
ряст	-	-	-	-	-	-	-	-	-	-	-	-	-	-	-
кация	-	-	-	-	-	-	-	-	-	-	-	-	-	-	-
всичко										-	-	-	-	-	-

вид сеч: осветление

алесяване:

по насоки:

почвопод :

вид сеч:	одина	стояща	лежаща	едра	средна	дребна	е+с+д	дърва	вър ина	абележка

насоки:	одина	д.вид	почвопод отовка	с ема	смесване	иданки	семена	площ	абележка

Програма FAP © 2016 | ximaps.com

подотдел: **32 з** **ДГС Суворово 2015, 1 гсу** **издънково насаждение** **2.0 ха**

ст. клас: Келяв-Габъров емлище: с. сеница

вид ори: нискостъблени община: В ДО

кате ория: стопанска

нкция: стопанска

ат ра 2000: и вън

собственост: Държавна собственост, Горски територии

равномерен строеж, средно състояние

положение: и ия - до орие, 250м н.в., север, склон долна част, наклон 11 рад са

почва: обикновен черно ем, песъчливо- линеста, слабо каменлива, плътнена, мно о дълбока, свежа, вър варовик, бо ата

тип мест: -I-2 D-2 (12)

п.с. : Келяв абър 10, ер, 4 бонитет

се а ен състав	ч -	площ дв	пов реди	прои од	въ р од	пъл -	вис м	бон -	диам см	апас - к б.м			пол ване - к б.м		
										на 1 ха	бе кл.	с клони	%	бе кл.	с клони
Келяв абър	10	2.0	-	и д	30	0.7	5	4	8	13	25	30	-	-	-
ер	-	-	-	-	-	-	-	-	-	-	-	-	-	-	-
всичко										13	25	30	-	-	-

вид сеч:

алесяване:

по насоки:

почвопод :

вид сеч:	одина	стояща	лежаща	едра	средна	дребна	е+с+д	дърва	вър ина	абележка

насоки:	одина	д.вид	почвопод отовка	с ема	смесване	иданки	семена	площ	абележка

Програма FAP © 2016 | ximaps.com

подотдел: **32 1** **ДГС Суворово 2015, 1 гсу** **поляна** **1.1 ха**

ст. клас: - емлище: с. сеница

вид ори: превръщане община: В ДО

кате ория: ащитна

нкция: ащ.ивица а опровод

ат ра 2000: и вън

собственост: Държавна собственост, Горски територии

-

положение: и ия - до орие, 300м н.в., север, равнина, наклон 5 рад са

почва: обикновен черно ем, песъчливо- линеста, слабо каменлива, плътнена, мно о дълбока, свежа, вър варовик, бо ата

тип мест: -I-2 D-2 (12)

п.с. :

се а ен състав	ч -	площ дв	пов реди	прои од	въ р од	пъл -	вис м	бон -	диам см	апас - к б.м			пол ване - к б.м		
										на 1 ха	бе кл.	с клони	%	бе кл.	с клони
всичко										-	-	-	-	-	-

вид сеч:

алесяване:

по насоки:

почвопод :

вид сеч:	одина	стояща	лежаща	едра	средна	дребна	е+с+д	дърва	вър ина	абележка

насоки:	одина	д.вид	почвопод отовка	с ема	смесване	иданки	семена	площ	абележка

Програма FAP © 2016 | ximaps.com

подотдел: **32 2** **ДГС Суворово 2015, 1 гсу** **просека** **2.0 ха**

ст. клас: - емлище: с. сеница

вид ори: превръщане община: В ДО

кате ория: ащитна

нкция: ащ.ивица а опровод

ат ра 2000: и вън

собственост: Държавна собственост, Горски територии

-

положение: 300м н.в., север, равнина, наклон 7 рад са

почва: обикновен черно ем, песъчливо- линеста, слабо каменлива, плътнена, мно о дълбока, свежа, вър варовик, бо ата

тип мест:

п.с. :

се а ен състав	ч -	площ дв	пов реди	прои од	въ р од	пъл -	вис м	бон -	диам см	апас - к б.м			пол ване - к б.м		
										на 1 ха	бе кл.	с клони	%	бе кл.	с клони
всичко										-	-	-	-	-	-

вид сеч:

алесяване:

по насоки:

почвопод :

вид сеч:	одина	стояща	лежаща	едра	средна	дребна	е+с+д	дърва	вър ина	абележка

насоки:	одина	д.вид	почвопод отовка	с ема	смесване	иданки	семена	площ	абележка

Програма FAP © 2016 | ximaps.com

подотдел: **32 3** **ДГС Суворово 2015, 1 гсу** **поляна** **0.3 ха**

ст. клас: - емлище: с. сеница

вид ори: превръщане община: В ДО

кате ория: ащитна

нкция: ащ.ивица а опровод

ат ра 2000: и вън

собственост: Държавна собственост, Горски територии

-

положение: и ия - до орие, 300м н.в., север, склон долна част, наклон 5 рад са

почва: обикновен черно ем, песъчливо- линеста, слабо каменлива, плътнена, мно о дълбока, свежа, вър варовик, бо ата

тип мест: -I-2 D-2 (12)

п.с. :

се а ен състав	ч -	площ дв	пов реди	прои од	въ р од	пъл -	вис м	бон -	диам см	апас - к б.м			пол ване - к б.м		
										на 1 ха	бе кл.	с клони	%	бе кл.	с клони
всичко										-	-	-	-	-	-

вид сеч:

алесяване:

по насоки:

почвопод :

вид сеч:	одина	стояща	лежаща	едра	средна	дребна	е+с+д	дърва	вър ина	абележка

насоки:	одина	д.вид	почвопод отовка	с ема	смесване	иданки	семена	площ	абележка

Програма FAP © 2016 | ximaps.com

подотдел: **32 4** **ДГС Суворово 2015, 1 гсу** **поляна** **0.3 ха**

ст. клас: - емлище: с. сеница

вид ори: нискостъблени община: В ДО

кате ория: стопанска

нкция: стопанска

ат ра 2000: и вън

собственост: Държавна собственост, Горски територии

-

положение: и ия - до орие, 300м н.в., север, склон долна част, наклон 5 рад са

почва: обикновен черно ем, песъчливо- линеста, слабо каменлива, плътнена, мно о дълбока, свежа, вър варовик, бо ата

тип мест: -I-2 D-2 (12)

п.с. :

се а ен състав	ч -	площ дв	пов реди	прои од	въ р од	пъл -	вис м	бон -	диам см	апас - к б.м			пол ване - к б.м		
										на 1 ха	бе кл.	с клони	%	бе кл.	с клони
всичко										-	-	-	-	-	-

вид сеч:

алесяване:

по насоки:

почвопод :

вид сеч:	одина	стояща	лежаща	едра	средна	дребна	е+с+д	дърва	вър ина	абележка

насоки:	одина	д.вид	почвопод отовка	с ема	смесване	иданки	семена	площ	абележка

Програма FAP © 2016 | ximaps.com

подотдел: **32 5** **ДГС Суворово 2015, 1 гсу** **автомобилен път** **0.2 ха**

ст. клас: -

вид ори: нискостъблени

кате ория: стопанска

нкция: стопанска

ат ра 2000: и вън

собственост: Държавна собственост, Горски територии

-

положение: 300м н.в., север, наклон 7 рад са

емлище: с. сеница

община: В ДО

почва:

тип мест:

п.с. :

се а ен състав	ч -	площ дв	пов реди	прои од	въ р од	пъл -	вис м	бон -	диам см	апас - к б.м			пол ване - к б.м		
										на 1 ха	бе кл.	с клони	%	бе кл.	с клони
всичко										-	-	-	-	-	-

вид сеч:

алесяване:

по насоки:

почвопод :

вид сеч:	одина	стояща	лежаща	едра	средна	дребна	е+с+д	дърва	вър ина	абележка

насоки:	одина	д.вид	почвопод отовка	с ема	смесване	иданки	семена	площ	абележка

Програма FAP © 2016 | ximaps.com

подотдел: **32 6** **ДГС Суворово 2015, 1 гсу** **поляна** **0.4 ха**

ст. клас: - емлище: с. сеница

вид ори: превръщане община: В ДО

кате ория: ащитна

нкция: ащ.ивица а опровод

ат ра 2000: и вън

собственост: Държавна собственост, Горски територии

-

положение: и ия - до орие, 300м н.в., север, склон орна част, наклон 5 рад са

почва: обикновен черно ем, песъчливо- линеста, слабо каменлива, плътнена, мно о дълбока, свежа, вър варовик, бо ата

тип мест: -I-2 D-2 (12)

п.с. :

се а ен състав	ч -	площ дв	пов реди	прои од	въ р од	пъл -	вис м	бон -	диам см	апас - к б.м			пол ване - к б.м		
										на 1 ха	бе кл.	с клони	%	бе кл.	с клони
всичко										-	-	-	-	-	-

вид сеч:

алесяване:

по насоки:

почвопод :

вид сеч:	одина	стояща	лежаща	едра	средна	дребна	е+с+д	дърва	вър ина	абележка

насоки:	одина	д.вид	почвопод отовка	с ема	смесване	иданки	семена	площ	абележка

подотдел: **33 а** **ДГС Суворово 2015, 1 гсу** **семенно насаждение** **13.2 ха**

ст. клас: ироколистен В емлище: с. сеница

вид ори: ирокол. високостъбл. община: В ДО

кате ория: ащитна

нкция: ащ.ивица а опровод

ат ра 2000: и вън

собственост: Държавна собственост, Горски територии

равномерен строеж, средно състояние

положение: и ия - до орие, 250м н.в., о-и ток, равнина, наклон 13 рад са

почва: обикновен черно ем, песъчливо- линеста, некаменлива, плътнена, мно о дълбока, с а, вър л ос, бо ата

тип мест: -I-2 D-1 (13)

п.с. : ер 10, ряст, 3 бонитет

се а ен състав	ч -	площ дв	пов реди	прои од	въ р од	пъл -	вис м	бон -	диам см	апас - к б.м			пол ване - к б.м		
										на 1 ха	бе кл.	с клони	%	бе кл.	с клони
ер	10	13.2	-	сем	5	0.6	0.8	4	-	-	-	-	-	-	-
ряст	-	-	-	-	-	-	-	-	-	-	-	-	-	-	-
Дрян	-	-	-	-	-	-	-	-	-	-	-	-	-	-	-
всичко										-	-	-	-	-	-

вид сеч: осветление

алесяване:

по насоки:

почвопод :

вид сеч:	одина	стояща	лежаща	едра	средна	дребна	е+с+д	дърва	вър ина	абележка

насоки:	одина	д.вид	почвопод отовка	с ема	смесване	иданки	семена	площ	абележка

Програма FAP © 2016 | ximaps.com

подотдел: **33 б** **ДГС Суворово 2015, 1 гсу** **семенно насаждение** **7.4 ха**

ст. клас: ироколистен В емлище: с. сеница

вид ори: ирокол. високостъбл. община: В ДО

кате ория: стопанска

нкция: стопанска

ат ра 2000: и вън

собственост: Държавна собственост, Горски територии

равномерен строеж, средно състояние

положение: и ия - до орие, 250м н.в., о-и ток, склон долна част, наклон 15 рад са

почва: обикновен черно ем, песъчливо- линеста, некаменлива, плътнена, мно о дълбока, с а, вър л ос, бо ата

тип мест: -I-2 D-1 (13)

п.с. : ер 10, ряст, 3 бонитет

се а ен състав	ч -	площ дв	пов реди	прои од	въ р од	пъл -	вис м	бон -	диам см	апас - к б.м			пол ване - к б.м		
										на 1 ха	бе кл.	с клони	%	бе кл.	с клони
ер	10	7.4	-	сем	5	0.6	0.8	4	-	-	-	-	-	-	-
ряст	-	-	-	-	-	-	-	-	-	-	-	-	-	-	-
Дрян	-	-	-	-	-	-	-	-	-	-	-	-	-	-	-
всичко										-	-	-	-	-	-

вид сеч: осветление

алесяване:

по насоки:

почвопод :

вид сеч:	одина	стояща	лежаща	едра	средна	дребна	е+с+д	дърва	вър ина	абележка

насоки:	одина	д.вид	почвопод отовка	с ема	смесване	иданки	семена	площ	абележка

Програма FAP © 2016 | ximaps.com

подотдел: **33 в** **ДГС Суворово 2015, 1 гсу** **издънково насаждение** **4.6 ха**

ст. клас: еров П емлище: с. сеница

вид ори: превръщане община: В ДО

кате ория: стопанска

нкция: стопанска

ат ра 2000: и вън

собственост: Държавна собственост, Горски територии

неравномерен строеж, средно състояние

положение: и ия - до орие, 250м н.в., северо-и ток, равнина, наклон 4 рад са

почва: обикновен черно ем, песъчливо- линеста, некаменлива, плътнена, мно о дълбока, свежа, вър л ос, бо ата

тип мест: -I-2 D-2 (12)

п.с. : ер 10, 3 бонитет

се а ен състав	ч -	площ дв	пов реди	прои од	въ р од	пъл -	вис м	бон -	диам см	апас - к б.м			пол ване - к б.м		
										на 1 ха	бе кл.	с клони	%	бе кл.	с клони
ер	10	4.6	н2	и д	60	0.6	15	4	26	98	450	490	-	90	100
всичко										98	450	490	20	90	100

пълнота от 0.4 до 0.8

повреди: н2 = а инали, 20%, ниене

вид сеч: санитарна в рели 20%

алесяване:

по насоки:

почвопод :

вид сеч:	одина	стояща	лежаща	едра	средна	дребна	е+с+д	дърва	вър ина	абележка
по ГСП		100	83	0	5	15	20	63	0	

насоки:	одина	д.вид	почвопод отовка	с ема	смесване	иданки	семена	площ	абележка

Програма FAP © 2016 | ximaps.com

подотдел: **33 г** **ДГС Суворово 2015, 1 гсу** **семенно насаждение** **21.3 ха**

ст. клас: ироколистен В емлище: с. сеница

вид ори: ирокол. високостъбл. община: В ДО

кате ория: стопанска

нкция: стопанска

ат ра 2000: и вън

собственост: Държавна собственост, Горски територии

равномерен строеж, средно състояние

положение: и ия - до орие, 250м н.в., север, равнина, наклон 7 рад са

почва: обикновен черно ем, песъчливо- линеста, некаменлива, плътнена, мно о дълбока, свежа, вър л ос, бо ата

тип мест: -I-2 D-2 (12)

п.с. : ер 10, 3 бонитет

се а ен състав	ч -	площ дв	пов реди	прои од	въ р од	пъл -	вис м	бон -	диам см	апас - к б.м			пол ване - к б.м		
										на 1 ха	бе кл.	с клони	%	бе кл.	с клони
ер	10	21.3	-	сем	5	0.7	0.8	4	-	-	-	-	-	-	-
всичко										-	-	-	-	-	-

вид сеч:

алесяване:

по насоки:

почвопод :

вид сеч:	одина	стояща	лежаща	едра	средна	дребна	е+с+д	дърва	вър ина	абележка

насоки:	одина	д.вид	почвопод отовка	с ема	смесване	иданки	семена	площ	абележка

Програма FAP © 2016 | ximaps.com

подотдел: **33 д** **ДГС Суворово 2015, 1 гсу** **издънково насаждение** **11.0 ха**

ст. клас: еров П емлище: с. сеница

вид ори: превръщане община: В ДО

кате ория: стопанска

нкция: стопанска

ат ра 2000: и вън

собственост: Държавна собственост, Горски територии

неравномерен строеж, средно състояние

положение: и ия - до орие, 250м н.в., апад, склон долна част, наклон 6 рад са

почва: обикновен черно ем, песъчливо- линеста, слабо каменлива, плътнена, средно дълбока, с а, вър л ос, среднобо ата, нелесопри ност 5%

тип мест: -I-2 C-1 (15)

п.с. : ер 10, сен, 3 бонитет

се а ен състав	ч -	площ дв	пов реди	прои од	въ р од	пъл -	вис м	бон -	диам см	апас - к б.м			пол ване - к б.м		
										на 1 ха	бе кл.	с клони	%	бе кл.	с клони
ер	10	11.0	н2	и д	70	0.4	16	4	28	71	780	850	-	160	170
сен	-	-	/	-	-	-	-	-	-	-	-	-	-	-	-
Дрян	-	-	/	-	-	-	-	-	-	-	-	-	-	-	-
всичко										71	780	850	20	160	170

пълнота от 0.2 до 0.6

повреди: н2 = а инали, 20%, ниене
/ = неповредени

вид сеч: санитарна в рели 20%

алесяване:

по насоки:

почвопод :

вид сеч:	одина	стояща	лежаща	едра	средна	дребна	е+с+д	дърва	вър ина	абележка
по ГСП		170	142	2	8	25	35	107	0	

насоки:	одина	д.вид	почвопод отовка	с ема	смесване	иданки	семена	площ	абележка

Програма FAP © 2016 | ximaps.com

подотдел: **33 е** **ДГС Суворово 2015, 1 гсу** **склопена култура** **0.7 ха**

ст. клас: ерборови к лт ри емлище: с. сеница

вид ори: и лолистни община: В ДО

кате ория: стопанска

нкция: стопанска

ат ра 2000: и вън

собственост: Държавна собственост, Горски територии

равномерен строеж, средно състояние

положение: и ия - до орие, 250м н.в., апад, склон долна част, наклон 16 рад са

почва: обикновен черно ем, песъчливо- линеста, слабо каменлива, плътнена, средно дълбока, с а, вър л ос, среднобо ата

тип мест: -I-2 C-1 (15)

п.с. : ерен бор 10, ер, сен, 2 бонитет

се а ен състав	ч -	площ дв	пов реди	прои од	въ р од	пъл -	вис м	бон -	диам см	апас - к б.м			пол ване - к б.м		
										на 1 ха	бе кл.	с клони	%	бе кл.	с клони
ерен бор	10	0.7	-	и к	40	0.6	14	3	18	192	130	160	-	-	-
ер	-	-	-	-	-	-	-	-	-	-	-	-	-	-	-
сен	-	-	-	-	-	-	-	-	-	-	-	-	-	-	-
Дрян	-	-	-	-	-	-	-	-	-	-	-	-	-	-	-
всичко										192	130	160	-	-	-

вид сеч:

алесяване:

по насоки:

почвопод :

вид сеч:	одина	стояща	лежаща	едра	средна	дребна	е+с+д	дърва	вър ина	абележка

насоки:	одина	д.вид	почвопод отовка	с ема	смесване	иданки	семена	площ	абележка

Програма FAP © 2016 | ximaps.com

подотдел: **33 ж** **ДГС Суворово 2015, 1 гсу** **склопена култура** **5.9 ха**

ст. клас: ироколистен В емлище: с. сеница

вид ори: ирокол. високостъбл. община: В ДО

кате ория: стопанска

нкция: стопанска

ат ра 2000: и вън

собственост: Държавна собственост, Горски територии

2 1, равномерен строеж, средно състояние

положение: и ия - до орие, 250м н.в., северо- апад, равнина, наклон 4 рад са

почва: обикновен черно ем, песъчливо- линеста, некаменлива, плътнена, мно о дълбока, свежа, вър л ос, бо ата

тип мест: -I-2 D-2 (12)

п.с. : ер 10, 2 бонитет

се а ен състав	ч -	площ дв	пов реди	прои од	въ р од	пъл -	вис м	бон -	диам см	апас - к б.м			пол ване - к б.м		
										на 1 ха	бе кл.	с клони	%	бе кл.	с клони
ер	10	5.9	-	и к	20	1.0	6	3	8	46	270	380	-	-	-
всичко										46	270	380	-	-	-

вид сеч:

алесяване:

по насоки:

почвопод :

вид сеч:	одина	стояща	лежаща	едра	средна	дребна	е+с+д	дърва	вър ина	абележка

насоки:	одина	д.вид	почвопод отовка	с ема	смесване	иданки	семена	площ	абележка

Програма FAP © 2016 | ximaps.com

подотдел: **33 з** **ДГС Суворово 2015, 1 гсу** **семенно насаждение** **0.7 ха**

ст. клас: ироколистен В емлище: с. сеница

вид ори: ирокол. високостъбл. община: В ДО

кате ория: стопанска

нкция: стопанска

ат ра 2000: и вън

собственост: Общинска собственост, Горски територии

равномерен строеж, средно състояние

положение: и ия - до орие, 300м н.в., апад, равнина, наклон 3 рад са

почва: обикновен черно ем, песъчливо- линеста, некаменлива, плътнена, мно о дълбока, с а, вър л ос, бо ата

тип мест: -I-2 D-1 (13)

п.с. : ер 10, 2 бонитет

се а ен състав	ч -	площ дв	пов реди	прои од	въ р од	пъл -	вис м	бон -	диам см	апас - к б.м			пол ване - к б.м		
										на 1 ха	бе кл.	с клони	%	бе кл.	с клони
ер	10	0.7	-	сем	10	0.8	4	2	4	26	20	30	-	-	-
всичко										26	20	30	-	-	-

вид сеч:

алесяване:

по насоки:

почвопод :

вид сеч:	одина	стояща	лежаща	едра	средна	дребна	е+с+д	дърва	вър ина	абележка

насоки:	одина	д.вид	почвопод отовка	с ема	смесване	иданки	семена	площ	абележка

Програма FAP © 2016 | ximaps.com

подотдел: **33 и** **ДГС Суворово 2015, 1 гсу** **издънково насаждение** **19.3 ха**

ст. клас: еров П емлище: с. сеница

вид ори: превръщане община: В ДО

кате ория: стопанска

нкция: стопанска

ат ра 2000: и вън

собственост: Държавна собственост, Горски територии

равномерен строеж, добро състояние

положение: и ия - до орие, 300м н.в., апад, равнина, наклон 3 рад са

почва: обикновен черно ем, песъчливо- линеста, некаменлива, плътнена, мно о дълбока, с а, вър л ос, бо ата

тип мест: -I-2 D-1 (13)

п.с. : ер 10, 2 бонитет

се а ен състав	ч -	площ дв	пов реди	прои од	въ р од	пъл -	вис м	бон -	диам см	апас - к б.м			пол ване - к б.м		
										на 1 ха	бе кл.	с клони	%	бе кл.	с клони
ер	10	19.3	-	и д	60	0.7	18	3	26	146	2820	3050	-	970	1050
ер	10	-	-	сем	5	0.3	0.5	-	-	-	-	-	-	-	-
всичко										146	2820	3050	30	970	1050

вид сеч: постепенно-котловинна 30%

алесяване:

по насоки:

почвопод :

вид сеч:	одина	стояща	лежаща	едра	средна	дребна	е+с+д	дърва	вър ина	абележка
по ГСП		1050	924	21	126	84	231	693	0	

насоки:	одина	д.вид	почвопод отовка	с ема	смесване	иданки	семена	площ	абележка

Програма FAP © 2016 | ximaps.com

подотдел: **33 к** **ДГС Суворово 2015, 1 гсу** **семенно насаждение** **4.3 ха**

ст. клас: ироколистен В емлище: с. сеница

вид ори: ирокол. високостъбл. община: В ДО

кате ория: стопанска

нкция: стопанска

ат ра 2000: и вън

собственост: Държавна собственост, Горски територии

равномерен строеж, средно състояние

положение: и ия - до орие, 300м н.в., апад, равнина, наклон 3 рад са

почва: обикновен черно ем, песъчливо- линеста, некаменлива, плътнена, мно о дълбока, с а, вър л ос, бо ата

тип мест: -I-2 D-1 (13)

п.с. : ер 10, 2 бонитет

се а ен състав	ч -	площ дв	пов реди	прои од	въ р од	пъл -	вис м	бон -	диам см	апас - к б.м			пол ване - к б.м		
										на 1 ха	бе кл.	с клони	%	бе кл.	с клони
ер	10	4.3	-	сем	1	0.9	0.4	2	-	-	-	-	-	-	-
всичко										-	-	-	-	-	-

вид сеч: осветление

алесяване:

по насоки:

почвопод :

вид сеч:	одина	стояща	лежаща	едра	средна	дребна	е+с+д	дърва	вър ина	абележка

насоки:	одина	д.вид	почвопод отовка	с ема	смесване	иданки	семена	площ	абележка

Програма FAP © 2016 | ximaps.com

подотдел: **33 л** **ДГС Суворово 2015, 1 гсу** **склопена култура** **5.9 ха**

ст. клас: кациев емлище: с. сеница

вид ори: нискостъблени община: В ДО

кате ория: стопанска

нкция: стопанска

ат ра 2000: и вън

собственост: Държавна собственост, Горски територии

2 1, равномерен строеж, средно състояние

положение: и ия - до орие, 250м н.в., северо- апад, равнина, наклон 6 рад са

почва: обикновен черно ем, песъчливо- линеста, некаменлива, плътнена, мно о дълбока, свежа, вър л ос, бо ата

тип мест: -I-2 D-2 (12)

п.с. : кация 10, 3 бонитет

се а ен състав	ч -	площ дв	пов реди	прои од	въ р од	пъл -	вис м	бон -	диам см	апас - к б.м			пол ване - к б.м		
										на 1 ха	бе кл.	с клони	%	бе кл.	с клони
кация	10	5.9	-	и к	14	1.0	9	4	10	54	320	340	-	500	530
всичко										54	320	340	100	500	530

вид сеч: ола а акацията 100% на 6-тата одина

алесяване:

по насоки:

почвопод :

вид сеч:	одина	стояща	лежаща	едра	средна	дребна	е+с+д	дърва	вър ина	абележка
по ГСП		530	477	1	53	121	175	302	0	

насоки:	одина	д.вид	почвопод отовка	с ема	смесване	иданки	семена	площ	абележка

Програма FAP © 2016 | ximaps.com

подотдел: **33 м** **ДГС Суворово 2015, 1 гсу** **склопена култура** **0.4 ха**

ст. клас: кациев емлище: с. сеница

вид ори: нискостъблени община: В ДО

кате ория: стопанска

нкция: стопанска

ат ра 2000: и вън

собственост: Общинска собственост, емеделски територии

равномерен строеж, средно състояние

положение: и ия - до орие, 250м н.в., северо- апад, равнина, наклон 6 рад са

почва: обикновен черно ем, песъчливо- линеста, некаменлива, плътнена, мно о дълбока, свежа, вър л ос, бо ата

тип мест: -I-2 D-2 (12)

п.с. : кация 10, 3 бонитет

се а ен състав	ч -	площ дв	пов реди	прои од	въ р од	пъл -	вис м	бон -	диам см	апас - к б.м			пол ване - к б.м		
										на 1 ха	бе кл.	с клони	%	бе кл.	с клони
кация	10	0.4	-	и к	14	1.0	9	4	10	54	20	20	-	-	-
всичко										54	20	20	-	-	-

вид сеч:

алесяване:

по насоки:

почвопод :

вид сеч:	одина	стояща	лежаща	едра	средна	дребна	е+с+д	дърва	вър ина	абележка

насоки:	одина	д.вид	почвопод отовка	с ема	смесване	иданки	семена	площ	абележка

Програма FAP © 2016 | ximaps.com

подотдел: **33 н** **ДГС Суворово 2015, 1 гсу** **издънково насаждение** **11.8 ха**

ст. клас: еров П емлище: с. сеница

вид ори: превръщане община: В ДО

кате ория: стопанска

нкция: стопанска

ат ра 2000: и вън

собственост: Държавна собственост, Горски територии

неравномерен строеж, средно състояние

положение: и ия - до орие, 250м н.в., о-и ток, равнина, наклон 13 рад са

почва: обикновен черно ем, песъчливо- линеста, некаменлива, плътнена, мно о дълбока, с а, вър л ос, бо ата

тип мест: -I-2 D-1 (13)

п.с. : ер 10, 2 бонитет

се а ен състав	ч -	площ дв	пов реди	прои од	въ р од	пъл -	вис м	бон -	диам см	апас - к б.м			пол ване - к б.м		
										на 1 ха	бе кл.	с клони	%	бе кл.	с клони
ер	10	11.8	110с	и д	70	0.4	17	3	28	77	910	980	-	910	980
ер	10	-	/	сем	6	0.6	0.8	-	-	-	-	-	-	-	-
ер	10	-	-	и д	-	0.2	3	-	4	-	-	-	-	-	-
всичко										77	910	980	100	910	980

пълнота от 0.2 до 0.6

повреди: 110с = с овър ия, леко 10%, силно 10%
/ = неповредени

вид сеч: постепенно-котловинна 100%, от леждане на подраста

алесяване:

по насоки:

почвопод :

вид сеч:	одина	стояща	лежаща	едра	средна	дребна	е+с+д	дърва	вър ина	абележка
по ГСП		980	863	22	117	78	217	646	0	

насоки:	одина	д.вид	почвопод отовка	с ема	смесване	иданки	семена	площ	абележка

подотдел: **33 о** **ДГС Суворово 2015, 1 гсу** **склопена култура** **1.1 ха**

ст. клас: ерборови к лт ри емлище: с. сеница

вид ори: и лолистни община: В ДО

кате ория: стопанска

нкция: стопанска

ат ра 2000: и вън

собственост: Държавна собственост, Горски територии

равномерен строеж, средно състояние

положение: и ия - до орие, 250м н.в., о-и ток, равнина, наклон 5 рад са

почва: обикновен черно ем, песъчливо- линеста, некаменлива, плътнена, мно о дълбока, с а, вър л ос, бо ата

тип мест: -I-2 D-1 (13)

п.с. : ерен бор 10, 2 бонитет

се а ен състав	ч -	площ дв	пов реди	прои од	въ р од	пъл -	вис м	бон -	диам см	апас - к б.м			пол ване - к б.м		
										на 1 ха	бе кл.	с клони	%	бе кл.	с клони
ерен бор	10	1.1	-	и к	40	0.7	14	3	18	224	250	310	-	-	-
ер	-	-	-	-	-	-	-	-	-	-	-	-	-	-	-
всичко										224	250	310	-	-	-

вид сеч:

алесяване:

по насоки:

почвопод :

вид сеч:	одина	стояща	лежаща	едра	средна	дребна	е+с+д	дърва	вър ина	абележка

насоки:	одина	д.вид	почвопод отовка	с ема	смесване	иданки	семена	площ	абележка

Програма FAP © 2016 | ximaps.com

подотдел: **33 п** **ДГС Суворово 2015, 1 гсу** **издънково насаждение** **0.7 ха**

ст. клас: кациев емлище: с. сеница

вид ори: нискостъблени община: В ДО

кате ория: стопанска

нкция: стопанска

ат ра 2000: и вън

собственост: Държавна собственост, Горски територии

равномерен строеж, средно състояние

положение: и ия - до орие, 250м н.в., о-и ток, равнина, наклон 5 рад са

почва: обикновен черно ем, песъчливо- линеста, некаменлива, плътнена, мно о дълбока, с а, вър л ос, бо ата

тип мест: -I-2 D-1 (13)

п.с. : кация 10, 3 бонитет

се а ен състав	ч -	площ дв	пов реди	прои од	въ р од	пъл -	вис м	бон -	диам см	апас - к б.м			пол ване - к б.м		
										на 1 ха	бе кл.	с клони	%	бе кл.	с клони
кация	10	0.7	-	и д	12	0.8	7	4	8	29	20	20	-	30	30
всичко										29	20	20	100	30	30

вид сеч: ола а акацията 100% на 8-тата одина

алесяване:

по насоки:

почвопод :

вид сеч:	одина	стояща	лежаща	едра	средна	дребна	е+с+д	дърва	вър ина	абележка
по ГСП		30	27	1	3	6	10	17	0	

насоки:	одина	д.вид	почвопод отовка	с ема	смесване	иданки	семена	площ	абележка

Програма FAP © 2016 | ximaps.com

подотдел: **33 р** **ДГС Суворово 2015, 1 гсу** **издънково насаждение** **2.2 ха**

ст. клас: еров П емлище: с. сеница

вид ори: превръщане община: В ДО

кате ория: стопанска

нкция: стопанска

ат ра 2000: и вън

собственост: Държавна собственост, Горски територии

равномерен строеж, средно състояние

положение: и ия - до орие, 250м н.в., о-и ток, равнина, наклон 5 рад са

почва: обикновен черно ем, песъчливо- линеста, некаменлива, плътнена, мно о дълбока, с а, вър л ос, бо ата

тип мест: -I-2 D-1 (13)

п.с. : ер 10, 2 бонитет

се а ен състав	ч -	площ дв	пов реди	прои од	въ р од	пъл -	вис м	бон -	диам см	апас - к б.м			пол ване - к б.м		
										на 1 ха	бе кл.	с клони	%	бе кл.	с клони
ер	10	2.2	-	и д	10	0.8	4	3	4	24	50	55	-	-	-
всичко										24	50	55	-	-	-

вид сеч:

алесяване:

по насоки:

почвопод :

вид сеч:	одина	стояща	лежаща	едра	средна	дребна	е+с+д	дърва	вър ина	абележка

насоки:	одина	д.вид	почвопод отовка	с ема	смесване	иданки	семена	площ	абележка

Програма FAP © 2016 | ximaps.com

подотдел: **33 с** **ДГС Суворово 2015, 1 гсу** **издънково насаждение** **0.3 ха**

ст. клас: кациев емлище: с. сеница

вид ори: нискостъблени община: В ДО

кате ория: стопанска

нкция: стопанска

ат ра 2000: и вън

собственост: Държавна собственост, Горски територии

равномерен строеж, средно състояние

положение: и ия - до орие, 250м н.в., и ток, равнина, наклон 2 рад са

почва: обикновен черно ем, песъчливо- линеста, некаменлива, плътнена, мно о дълбока, свежа, вър л ос, бо ата

тип мест: -I-2 D-2 (12)

п.с. : кация 10, 3 бонитет

се а ен състав	ч -	площ дв	пов реди	прои од	въ р од	пъл -	вис м	бон -	диам см	апас - к б.м			пол ване - к б.м		
										на 1 ха	бе кл.	с клони	%	бе кл.	с клони
кация	10	0.3	-	и д	6	0.7	5	4	6	13	5	5	-	-	-
всичко										13	5	5	-	-	-

вид сеч:

алесяване:

по насоки:

почвопод :

вид сеч:	одина	стояща	лежаща	едра	средна	дребна	е+с+д	дърва	вър ина	абележка

насоки:	одина	д.вид	почвопод отовка	с ема	смесване	иданки	семена	площ	абележка

Програма FAP © 2016 | ximaps.com

подотдел: **33 т** **ДГС Суворово 2015, 1 гсу** **склопена култура** **1.1 ха**

ст. клас: ерборови к лт ри емлище: с. сеница

вид ори: и лолистни община: В ДО

кате ория: стопанска

нкция: стопанска

ат ра 2000: и вън

собственост: Държавна собственост, Горски територии

1.5 1, равномерен строеж, добро състояние

положение: и ия - до орие, 250м н.в., и ток, равнина, наклон 8 рад са

почва: обикновен черно ем, песъчливо- линеста, некаменлива, плътнена, мно о дълбока, свежа, вър л ос, бо ата

тип мест: -I-2 D-2 (12)

п.с. : ерен бор 10, ер, 2 бонитет

се а ен състав	ч -	площ дв	пов реди	прои од	въ р од	пъл -	вис м	бон -	диам см	апас - к б.м			пол ване - к б.м		
										на 1 ха	бе кл.	с клони	%	бе кл.	с клони
ерен бор	10	1.1	-	и к	35	0.7	14	2	16	224	250	310	-	-	-
ер	-	-	-	-	-	-	-	-	-	-	-	-	-	-	-
всичко										224	250	310	-	-	-

вид сеч:

алесяване:

по насоки:

почвопод :

вид сеч:	одина	стояща	лежаща	едра	средна	дребна	е+с+д	дърва	вър ина	абележка

насоки:	одина	д.вид	почвопод отовка	с ема	смесване	иданки	семена	площ	абележка

Програма FAP © 2016 | ximaps.com

подотдел: **33 1** **ДГС Суворово 2015, 1 гсу** **поляна** **0.3 ха**

ст. клас: - емлище: с. сеница

вид ори: ирокол. високостъбл. община: В ДО

кате ория: ащитна

нкция: ащ.ивица а опровод

ат ра 2000: и вън

собственост: Държавна собственост, Горски територии

-

положение: и ия - до орие, 250м н.в., о-и ток, равнина, наклон 12 рад са

почва: обикновен черно ем, песъчливо- линеста, некаменлива, плътнена, мно о дълбока, с а, вър л ос, бо ата

тип мест: -I-2 D-1 (13)

п.с. :

се а ен състав	ч -	площ дв	пов реди	прои од	въ р од	пъл -	вис м	бон -	диам см	апас - к б.м			пол ване - к б.м		
										на 1 ха	бе кл.	с клони	%	бе кл.	с клони
всичко										-	-	-	-	-	-

вид сеч:

алесяване:

по насоки:

почвопод :

вид сеч:	одина	стояща	лежаща	едра	средна	дребна	е+с+д	дърва	вър ина	абележка

насоки:	одина	д.вид	почвопод отовка	с ема	смесване	иданки	семена	площ	абележка

подотдел: **33 2** **ДГС Суворово 2015, 1 гсу** **поляна** **0.2 ха**

ст. клас: - емлище: с. сеница

вид ори: ирокол. високостъбл. община: В ДО

кате ория: ащитна

нкция: ащ.ивица а опровод

ат ра 2000: и вън

собственост: Държавна собственост, Горски територии

-

положение: и ия - до орие, 250м н.в., о-и ток, равнина, наклон 12 рад са

почва: обикновен черно ем, песъчливо- линеста, некаменлива, плътнена, мно о дълбока, с а, вър л ос, бо ата

тип мест: -I-2 D-1 (13)

п.с. :

се а ен състав	ч -	площ дв	пов реди	прои од	въ р од	пъл -	вис м	бон -	диам см	апас - к б.м			пол ване - к б.м		
										на 1 ха	бе кл.	с клони	%	бе кл.	с клони
всичко										-	-	-	-	-	-

вид сеч:

алесяване:

по насоки:

почвопод :

вид сеч:	одина	стояща	лежаща	едра	средна	дребна	е+с+д	дърва	вър ина	абележка

насоки:	одина	д.вид	почвопод отовка	с ема	смесване	иданки	семена	площ	абележка

подотдел: **33 3** **ДГС Суворово 2015, 1 гсу** **поляна** **0.7 ха**

ст. клас: - емлище: с. сеница

вид ори: ирокол. високостъбл. община: В ДО

кате ория: ащитна

нкция: ащ.ивица а опровод

ат ра 2000: и вън

собственост: Държавна собственост, Горски територии

-

положение: и ия - до орие, 250м н.в., о-и ток, равнина, наклон 15 рад са

почва: обикновен черно ем, песъчливо- линеста, некаменлива, плътнена, мно о дълбока, с а, вър л ос, бо ата

тип мест: -I-2 D-1 (13)

п.с. :

се а ен състав	ч -	площ дв	пов реди	прои од	въ р од	пъл -	вис м	бон -	диам см	апас - к б.м			пол ване - к б.м		
										на 1 ха	бе кл.	с клони	%	бе кл.	с клони
всичко										-	-	-	-	-	-

вид сеч:

алесяване:

по насоки:

почвопод :

вид сеч:	одина	стояща	лежаща	едра	средна	дребна	е+с+д	дърва	вър ина	абележка

насоки:	одина	д.вид	почвопод отовка	с ема	смесване	иданки	семена	площ	абележка

Програма FAP © 2016 | ximaps.com

подотдел: **33 4** **ДГС Суворово 2015, 1 гсу** **поляна** **5.4 ха**

ст. клас: - емлище: с. сеница

вид ори: ирокол. високостъбл. община: В ДО

кате ория: стопанска

нкция: стопанска

ат ра 2000: и вън

собственост: Държавна собственост, Горски територии

-

положение: и ия - до орие, 250м н.в., о-и ток, склон долна част, наклон 15 рад са

почва: обикновен черно ем, песъчливо- линеста, некаменлива, плътнена, мно о дълбока, с а, вър л ос, бо ата

тип мест: -I-2 D-1 (13)

п.с. :

се а ен състав	ч -	площ дв	пов реди	прои од	въ р од	пъл -	вис м	бон -	диам см	апас - к б.м			пол ване - к б.м		
										на 1 ха	бе кл.	с клони	%	бе кл.	с клони
всичко										-	-	-	-	-	-

вид сеч:

алесяване:

по насоки:

почвопод :

вид сеч:	одина	стояща	лежаща	едра	средна	дребна	е+с+д	дърва	вър ина	абележка

насоки:	одина	д.вид	почвопод отовка	с ема	смесване	иданки	семена	площ	абележка

Програма FAP © 2016 | ximaps.com

подотдел: **33 5** **ДГС Суворово 2015, 1 гсу** **поляна** **0.4 ха**

ст. клас: - емлище: с. сеница

вид ори: ирокол. високостъбл. община: В ДО

кате ория: стопанска

нкция: стопанска

ат ра 2000: и вън

собственост: Държавна собственост, Горски територии

-

положение: и ия - до орие, 250м н.в., о-и ток, склон долна част, наклон 15 рад са

почва: обикновен черно ем, песъчливо- линеста, некаменлива, плътнена, мно о дълбока, с а, вър л ос, бо ата

тип мест: -I-2 D-1 (13)

п.с. :

се а ен състав	ч -	площ дв	пов реди	прои од	въ р од	пъл -	вис м	бон -	диам см	апас - к б.м			пол ване - к б.м		
										на 1 ха	бе кл.	с клони	%	бе кл.	с клони
всичко										-	-	-	-	-	-

вид сеч:

алесяване:

по насоки:

почвопод :

вид сеч:	одина	стояща	лежаща	едра	средна	дребна	е+с+д	дърва	вър ина	абележка

насоки:	одина	д.вид	почвопод отовка	с ема	смесване	иданки	семена	площ	абележка

подотдел: **33 6** **ДГС Суворово 2015, 1 гсу** **поляна** **0.4 ха**

ст. клас: - емлище: с. сеница

вид ори: превръщане община: В ДО

кате ория: стопанска

нкция: стопанска

ат ра 2000: и вън

собственост: Държавна собственост, Горски територии

-

положение: и ия - до орие, 250м н.в., северо-и ток, равнина, наклон 4 рад са

почва: обикновен черно ем, песъчливо- линеста, некаменлива, плътнена, мно о дълбока, свежа, вър л ос, бо ата

тип мест: -I-2 D-2 (12)

п.с. :

се а ен състав	ч -	площ дв	пов реди	прои од	въ р од	пъл -	вис м	бон -	диам см	апас - к б.м			пол ване - к б.м		
										на 1 ха	бе кл.	с клони	%	бе кл.	с клони
всичко										-	-	-	-	-	-

вид сеч:

алесяване:

по насоки:

почвопод :

вид сеч:	одина	стояща	лежаща	едра	средна	дребна	е+с+д	дърва	вър ина	абележка

насоки:	одина	д.вид	почвопод отовка	с ема	смесване	иданки	семена	площ	абележка

подотдел: **33 7** **ДГС Суворово 2015, 1 гсу** **поляна** **0.2 ха**

ст. клас: - емлище: с. сеница

вид ори: превръщане община: В ДО

кате ория: стопанска

нкция: стопанска

ат ра 2000: и вън

собственост: Държавна собственост, Горски територии

-

положение: и ия - до орие, 250м н.в., северо-и ток, склон долна част, наклон 8 рад са

почва: обикновен черно ем, песъчливо- линеста, некаменлива, плътнена, мно о дълбока, свежа, вър л ос, бо ата

тип мест: -I-2 D-2 (12)

п.с. :

се а ен състав	ч -	площ дв	пов реди	прои од	въ р од	пъл -	вис м	бон -	диам см	апас - к б.м			пол ване - к б.м		
										на 1 ха	бе кл.	с клони	%	бе кл.	с клони
всичко										-	-	-	-	-	-

вид сеч:

алесяване:

по насоки:

почвопод :

вид сеч:	одина	стояща	лежаща	едра	средна	дребна	е+с+д	дърва	вър ина	абележка

насоки:	одина	д.вид	почвопод отовка	с ема	смесване	иданки	семена	площ	абележка

подотдел: **33 8** **ДГС Суворово 2015, 1 гсу** **поляна** **0.2 ха**

ст. клас: - емлище: с. сеница

вид ори: ирокол. високостъбл. община: В ДО

кате ория: стопанска

нкция: стопанска

ат ра 2000: и вън

собственост: Държавна собственост, Горски територии

-

положение: и ия - до орие, 250м н.в., северо-и ток, склон долна част, наклон 6 рад са

почва: обикновен черно ем, песъчливо- линеста, некаменлива, плътнена, мно о дълбока, свежа, вър л ос, бо ата

тип мест: -I-2 D-2 (12)

п.с. :

се а ен състав	ч -	площ дв	пов реди	прои од	въ р од	пъл -	вис м	бон -	диам см	апас - к б.м			пол ване - к б.м		
										на 1 ха	бе кл.	с клони	%	бе кл.	с клони
всичко										-	-	-	-	-	-

вид сеч:

алесяване:

по насоки:

почвопод :

вид сеч:	одина	стояща	лежаща	едра	средна	дребна	е+с+д	дърва	вър ина	абележка

насоки:	одина	д.вид	почвопод отовка	с ема	смесване	иданки	семена	площ	абележка

Програма FAP © 2016 | ximaps.com

подотдел: **33 9** **ДГС Суворово 2015, 1 гсу** **поляна** **1.1 ха**

ст. клас: - емлище: с. сеница

вид ори: ирокол. високостъбл. община: В ДО

кате ория: стопанска

нкция: стопанска

ат ра 2000: и вън

собственост: Държавна собственост, Горски територии

-

положение: и ия - до орие, 250м н.в., северо-и ток, склон долна част, наклон 6 рад са

почва: обикновен черно ем, песъчливо- линеста, некаменлива, плътнена, мно о дълбока, свежа, вър л ос, бо ата

тип мест: -I-2 D-2 (12)

п.с. :

се а ен състав	ч -	площ дв	пов реди	прои од	въ р од	пъл -	вис м	бон -	диам см	апас - к б.м			пол ване - к б.м		
										на 1 ха	бе кл.	с клони	%	бе кл.	с клони
всичко										-	-	-	-	-	-

вид сеч:

алесяване:

по насоки:

почвопод :

вид сеч:	одина	стояща	лежаща	едра	средна	дребна	е+с+д	дърва	вър ина	абележка

насоки:	одина	д.вид	почвопод отовка	с ема	смесване	иданки	семена	площ	абележка

Програма FAP © 2016 | ximaps.com

подотдел: **33 10** **ДГС Суворово 2015, 1 гсу** **поляна** **0.6 ха**

ст. клас: - емлище: с. сеница

вид ори: превръщане община: В ДО

кате ория: стопанска

нкция: стопанска

ат ра 2000: и вън

собственост: Държавна собственост, Горски територии

-

положение: и ия - до орие, 250м н.в., северо- апад, склон долна част, наклон 5 рад са

почва: обикновен черно ем, песъчливо- линеста, некаменлива, плътнена, мно о дълбока, свежа, вър л ос, бо ата

тип мест: -I-2 D-2 (12)

п.с. :

се а ен състав	ч -	площ дв	пов реди	прои од	въ р од	пъл -	вис м	бон -	диам см	апас - к б.м			пол ване - к б.м		
										на 1 ха	бе кл.	с клони	%	бе кл.	с клони
всичко										-	-	-	-	-	-

вид сеч:

алесяване:

по насоки:

почвопод :

вид сеч:	одина	стояща	лежаща	едра	средна	дребна	е+с+д	дърва	вър ина	абележка

насоки:	одина	д.вид	почвопод отовка	с ема	смесване	иданки	семена	площ	абележка

Програма FAP © 2016 | ximaps.com

подотдел: **33 11** **ДГС Суворово 2015, 1 гсу** **поляна** **0.3 ха**

ст. клас: - емлище: с. сеница

вид ори: ирокол. високостъбл. община: В ДО

кате ория: стопанска

нкция: стопанска

ат ра 2000: и вън

собственост: Държавна собственост, Горски територии

-

положение: и ия - до орие, 250м н.в., северо- апад, склон долна част, наклон 7 рад са

почва: обикновен черно ем, песъчливо- линеста, некаменлива, плътнена, мно о дълбока, свежа, вър л ос, бо ата

тип мест: -I-2 D-2 (12)

п.с. :

се а ен състав	ч -	площ дв	пов реди	прои од	въ р од	пъл -	вис м	бон -	диам см	апас - к б.м			пол ване - к б.м		
										на 1 ха	бе кл.	с клони	%	бе кл.	с клони
всичко										-	-	-	-	-	-

вид сеч:

алесяване:

по насоки:

почвопод :

вид сеч:	одина	стояща	лежаща	едра	средна	дребна	е+с+д	дърва	вър ина	абележка

насоки:	одина	д.вид	почвопод отовка	с ема	смесване	иданки	семена	площ	абележка

Програма FAP © 2016 | ximaps.com

подотдел: **33 12** **ДГС Суворово 2015, 1 гсу** **поляна** **0.4 ха**

ст. клас: - емлище: с. сеница

вид ори: ирокол. високостъбл. община: В ДО

кате ория: стопанска

нкция: стопанска

ат ра 2000: и вън

собственост: Държавна собственост, Горски територии

-

положение: и ия - до орие, 250м н.в., северо- апад, равнина, наклон 4 рад са

почва: обикновен черно ем, песъчливо- линеста, некаменлива, плътнена, мно о дълбока, свежа, вър л ос, бо ата

тип мест: -I-2 D-2 (12)

п.с. :

се а ен състав	ч -	площ дв	пов реди	прои од	въ р од	пъл -	вис м	бон -	диам см	апас - к б.м			пол ване - к б.м		
										на 1 ха	бе кл.	с клони	%	бе кл.	с клони
всичко										-	-	-	-	-	-

вид сеч:

алесяване:

по насоки:

почвопод :

вид сеч:	одина	стояща	лежаща	едра	средна	дребна	е+с+д	дърва	вър ина	абележка

насоки:	одина	д.вид	почвопод отовка	с ема	смесване	иданки	семена	площ	абележка

подотдел: **33 13** **ДГС Суворово 2015, 1 гсу** **поляна** **0.3 ха**

ст. клас: - емлище: с. сеница

вид ори: нискостъблени община: В ДО

кате ория: стопанска

нкция: стопанска

ат ра 2000: и вън

собственост: Държавна собственост, Горски територии

-

положение: и ия - до орие, 300м н.в., апад, равнина, наклон 3 рад са

почва: обикновен черно ем, песъчливо- линеста, некаменлива, плътнена, мно о дълбока, с а, вър л ос, бо ата

тип мест: -I-2 D-1 (13)

п.с. :

се а ен състав	ч -	площ дв	пов реди	прои од	въ р од	пъл -	вис м	бон -	диам см	апас - к б.м			пол ване - к б.м		
										на 1 ха	бе кл.	с клони	%	бе кл.	с клони
всичко										-	-	-	-	-	-

вид сеч:

алесяване:

по насоки:

почвопод :

вид сеч:	одина	стояща	лежаща	едра	средна	дребна	е+с+д	дърва	вър ина	абележка

насоки:	одина	д.вид	почвопод отовка	с ема	смесване	иданки	семена	площ	абележка

подотдел: **33 14** **ДГС Суворово 2015, 1 гсу** **поляна** **1.3 ха**

ст. клас: - емлище: с. сеница

вид ори: нискостъблени община: В ДО

кате ория: стопанска

нкция: стопанска

ат ра 2000: и вън

собственост: Държавна собственост, Горски територии

-

положение: и ия - до орие, 250м н.в., север, склон долна част, наклон 7 рад са

почва: обикновен черно ем, песъчливо- линеста, некаменлива, плътнена, мно о дълбока, свежа, вър л ос, бо ата

тип мест: -I-2 D-2 (12)

п.с. :

се а ен състав	ч -	площ дв	пов реди	прои од	въ р од	пъл -	вис м	бон -	диам см	апас - к б.м			пол ване - к б.м		
										на 1 ха	бе кл.	с клони	%	бе кл.	с клони
всичко										-	-	-	-	-	-

вид сеч:

алесяване:

по насоки:

почвопод :

вид сеч:	одина	стояща	лежаща	едра	средна	дребна	е+с+д	дърва	вър ина	абележка

насоки:	одина	д.вид	почвопод отовка	с ема	смесване	иданки	семена	площ	абележка

Програма FAP © 2016 | ximaps.com

подотдел: **33 15** **ДГС Суворово 2015, 1 гсу** **поляна** **0.2 ха**

ст. клас: - емлище: с. сеница

вид ори: и лолистни община: В ДО

кате ория: стопанска

нкция: стопанска

ат ра 2000: и вън

собственост: Държавна собственост, Горски територии

-

положение: и ия - до орие, 250м н.в., и ток, равнина, наклон 4 рад са

почва: обикновен черно ем, песъчливо- линеста, некаменлива, плътнена, мно о дълбока, свежа, вър л ос, бо ата

тип мест: -I-2 D-2 (12)

п.с. :

се а ен състав	ч -	площ дв	пов реди	прои од	въ р од	пъл -	вис м	бон -	диам см	апас - к б.м			пол ване - к б.м		
										на 1 ха	бе кл.	с клони	%	бе кл.	с клони
всичко										-	-	-	-	-	-

вид сеч:

алесяване:

по насоки:

почвопод :

вид сеч:	одина	стояща	лежаща	едра	средна	дребна	е+с+д	дърва	вър ина	абележка

насоки:	одина	д.вид	почвопод отовка	с ема	смесване	иданки	семена	площ	абележка

Програма FAP © 2016 | ximaps.com

подотдел: **34 а** **ДГС Суворово 2015, 1 гсу** **издънково насаждение** **24.3 ха**

ст. клас: кациев емлище: с. Добротич

вид ори: нискостъблени община: В ДО

кате ория: стопанска

нкция: стопанска

ат ра 2000: и вън

собственост: Държавна собственост, Горски територии

равномерен строеж, средно състояние

положение: и ия - до орие, 250м н.в., север, равнина, наклон 3 рад са

почва: обикновен черно ем, песъчливо- линеста, некаменлива, плътнена, мно о дълбока, свежа, вър л ос, бо ата

тип мест: -I-2 D-2 (12)

п.с. : кация 10, 2 бонитет

се а ен състав	ч -	площ дв	пов реди	прои од	въ р од	пъл -	вис м	бон -	диам см	апас - к б.м			пол ване - к б.м		
										на 1 ха	бе кл.	с клони	%	бе кл.	с клони
кация	10	24.3	-	и д	14	0.9	12	3	12	76	1850	1940	-	2490	2610
всичко										76	1850	1940	100	2490	2610

вид сеч: ола а акацията 100% на 6-тата одина

алесяване:

по насоки:

почвопод :

вид сеч:	одина	стояща	лежаща	едра	средна	дребна	е+с+д	дърва	вър ина	абележка
по ГСП		2610	2349	1	261	600	862	1487	0	

насоки:	одина	д.вид	почвопод отовка	с ема	смесване	иданки	семена	площ	абележка

Програма FAP © 2016 | ximaps.com

подотдел: **34 б** **ДГС Суворово 2015, 1 гсу** **семенно насаждение** **9.3 ха**

ст. клас: ироколистен В емлище: с. Добротич

вид ори: ирокол. високостъбл. община: В ДО

кате ория: стопанска

нкция: стопанска

ат ра 2000: и вън

собственост: Държавна собственост, Горски територии

равномерен строеж, средно състояние

положение: и ия - до орие, 250м н.в., север, равнина, наклон 3 рад са

почва: обикновен черно ем, песъчливо- линеста, некаменлива, плътнена, мно о дълбока, свежа, вър л ос, бо ата

тип мест: -I-2 D-2 (12)

п.с. : ер 10, 3 бонитет

се а ен състав	ч -	площ дв	пов реди	прои од	въ р од	пъл -	вис м	бон -	диам см	апас - к б.м			пол ване - к б.м		
										на 1 ха	бе кл.	с клони	%	бе кл.	с клони
ер	10	9.3	-	сем	8	0.8	1.2	4	-	-	-	-	-	-	-
кация	-	-	-	-	-	-	-	-	-	-	-	-	-	-	-
всичко										-	-	-	-	-	-

вид сеч:

алесяване:

по насоки:

почвопод :

вид сеч:	одина	стояща	лежаща	едра	средна	дребна	е+с+д	дърва	вър ина	абележка

насоки:	одина	д.вид	почвопод отовка	с ема	смесване	иданки	семена	площ	абележка

Програма FAP © 2016 | ximaps.com

подотдел: **34 в** **ДГС Суворово 2015, 1 гсу** **издънково насаждение** **1.5 ха**

ст. клас: еров П емлище: с. Добротич

вид ори: превръщане община: В ДО

кате ория: стопанска

нкция: стопанска

ат ра 2000: и вън

собственост: Държавна собственост, Горски територии

равномерен строеж, средно състояние

положение: и ия - до орие, 250м н.в., север, равнина, наклон 3 рад са

почва: обикновен черно ем, песъчливо- линеста, некаменлива, плътнена, мно о дълбока, свежа, вър л ос, бо ата

тип мест: -I-2 D-2 (12)

п.с. : ер 10, 2 бонитет

се а ен състав	ч -	площ дв	пов реди	прои од	въ р од	пъл -	вис м	бон -	диам см	апас - к б.м			пол ване - к б.м		
										на 1 ха	бе кл.	с клони	%	бе кл.	с клони
ер	10	1.5	-	и д	70	0.4	17	3	28	87	130	140	-	130	140
ер	10	-	-	сем	8	0.8	1.2	-	-	-	-	-	-	-	-
кация	-	-	-	-	-	-	-	-	-	-	-	-	-	-	-
всичко										87	130	140	100	130	140

вид сеч: постепенно-котловинна 100%, от леждане на подраста

алесяване:

по насоки:

почвопод :

вид сеч:	одина	стояща	лежаща	едра	средна	дребна	е+с+д	дърва	вър ина	абележка
по ГСП		140	124	5	16	11	32	92	0	

насоки:	одина	д.вид	почвопод отовка	с ема	смесване	иданки	семена	площ	абележка

Програма FAP © 2016 | ximaps.com

подотдел: **34 1** **ДГС Суворово 2015, 1 гсу** **поляна** **0.2 ха**

ст. клас: - емлище: с. Добротич

вид ори: нискостъблени община: В ДО

кате ория: стопанска

нкция: стопанска

ат ра 2000: и вън

собственост: Държавна собственост, Горски територии

-

положение: и ия - до орие, 250м н.в., север, равнина, наклон 3 рад са

почва: обикновен черно ем, песъчливо- линеста, некаменлива, плътнена, мно о дълбока, свежа, вър л ос, бо ата

тип мест: -I-2 D-2 (12)

п.с. :

се а ен състав	ч -	площ дв	пов реди	прои од	въ р од	пъл -	вис м	бон -	диам см	апас - к б.м			пол ване - к б.м		
										на 1 ха	бе кл.	с клони	%	бе кл.	с клони
всичко										-	-	-	-	-	-

вид сеч:

алесяване:

по насоки:

почвопод :

вид сеч:	одина	стояща	лежаща	едра	средна	дребна	е+с+д	дърва	вър ина	абележка

насоки:	одина	д.вид	почвопод отовка	с ема	смесване	иданки	семена	площ	абележка

Програма FAP © 2016 | ximaps.com

подотдел: **34 2** **ДГС Суворово 2015, 1 гсу** **поляна** **0.1 ха**

ст. клас: - емлище: с. Добротич

вид ори: нискостъблени община: В ДО

кате ория: стопанска

нкция: стопанска

ат ра 2000: и вън

собственост: Държавна собственост, Горски територии

-

положение: и ия - до орие, 250м н.в., север, равнина, наклон 3 рад са

почва: обикновен черно ем, песъчливо- линеста, некаменлива, плътнена, мно о дълбока, свежа, вър л ос, бо ата

тип мест: -I-2 D-2 (12)

п.с. :

се а ен състав	ч -	площ дв	пов реди	прои од	въ р од	пъл -	вис м	бон -	диам см	апас - к б.м			пол ване - к б.м		
										на 1 ха	бе кл.	с клони	%	бе кл.	с клони
всичко										-	-	-	-	-	-

вид сеч:

алесяване:

по насоки:

почвопод :

вид сеч:	одина	стояща	лежаща	едра	средна	дребна	е+с+д	дърва	вър ина	абележка

насоки:	одина	д.вид	почвопод отовка	с ема	смесване	иданки	семена	площ	абележка

Програма FAP © 2016 | ximaps.com

подотдел: **35 а** **ДГС Суворово 2015, 1 гсу** **издънково насаждение** **11.8 ха**

ст. клас: кациев емлище: с. Добротич

вид ори: нискостъблени община: В ДО

кате ория: стопанска

нкция: стопанска

ат ра 2000: и вън

собственост: Държавна собственост, Горски територии

равномерен строеж, средно състояние

положение: и ия - до орие, 250м н.в., , равнина, наклон 2 рад са

почва: обикновен черно ем, песъчливо- линеста, некаменлива, плътнена, мно о дълбока, с а, вър л ос, бо ата

тип мест: -I-2 D-1 (13)

п.с. : кация 10, сен, 2 бонитет

се а ен състав	ч -	площ дв	пов реди	прои од	въ р од	пъл -	вис м	бон -	диам см	апас - к б.м			пол ване - к б.м		
										на 1 ха	бе кл.	с клони	%	бе кл.	с клони
кация	10	11.8	-	и д	13	1.0	11	3	12	74	870	910	-	1240	1300
сен	-	-	-	-	-	-	-	-	-	-	-	-	-	-	-
всичко										74	870	910	100	1240	1300

вид сеч: ола а акацията 100% на 7-тата одина

алесяване:

по насоки:

почвопод :

вид сеч:	одина	стояща	лежаща	едра	средна	дребна	е+с+д	дърва	вър ина	абележка
по ГСП		1300	1170	0	130	299	429	741	0	

насоки:	одина	д.вид	почвопод отовка	с ема	смесване	иданки	семена	площ	абележка

Програма FAP © 2016 | ximaps.com

подотдел: **35 б** **ДГС Суворово 2015, 1 гсу** **издънково насаждение** **16.5 ха**

ст. клас: кациев емлище: с. Добротич

вид ори: нискостъблени община: В ДО

кате ория: стопанска

нкция: стопанска

ат ра 2000: и вън

собственост: Държавна собственост, Горски територии

равномерен строеж, средно състояние

положение: и ия - до орие, 300м н.в., , равнина, наклон 3 рад са

почва: обикновен черно ем, песъчливо- линеста, некаменлива, плътнена, мно о дълбока, с а, вър л ос, бо ата

тип мест: -I-2 D-1 (13)

п.с. : кация 10, 2 бонитет

се а ен състав	ч -	площ дв	пов реди	прои од	въ р од	пъл -	вис м	бон -	диам см	апас - к б.м			пол ване - к б.м		
										на 1 ха	бе кл.	с клони	%	бе кл.	с клони
кация	10	16.5	-	и д	15	0.9	11	3	12	67	1110	1170	-	1370	1440
сен	-	-	-	-	-	-	-	-	-	-	-	-	-	-	-
Джанка	-	-	-	-	-	-	-	-	-	-	-	-	-	-	-
всичко										67	1110	1170	100	1370	1440

вид сеч: ола а акацията 100% на 5-тата одина

алесяване:

по насоки:

почвопод :

вид сеч:	одина	стояща	лежаща	едра	средна	дребна	е+с+д	дърва	вър ина	абележка
по ГСП		1440	1296	1	144	331	476	820	0	

насоки:	одина	д.вид	почвопод отовка	с ема	смесване	иданки	семена	площ	абележка

Програма FAP © 2016 | ximaps.com

подотдел: **35 в** **ДГС Суворово 2015, 1 гсу** **семенно насаждение** **2.4 ха**

ст. клас: ироколистен В емлище: с. Добротич

вид ори: ирокол. високостъбл. община: В ДО

кате ория: стопанска

нкция: стопанска

ат ра 2000: и вън

собственост: Държавна собственост, Горски територии

равномерен строеж, средно състояние

положение: и ия - до орие, 300м н.в., , равнина, наклон 3 рад са

почва: обикновен черно ем, песъчливо- линеста, некаменлива, плътнена, мно о дълбока, с а, вър л ос, бо ата

тип мест: -I-2 D-1 (13)

п.с. : ер 8, кация 1, Сребролистна липа 1, 2 бонитет

се а ен състав	ч -	площ дв	пов реди	прои од	въ р од	пъл -	вис м	бон -	диам см	апас - к б.м			пол ване - к б.м		
										на 1 ха	бе кл.	с клони	%	бе кл.	с клони
ер	8	1.9	-	сем	15	0.8	6	2	4	29	70	100	-	-	-
кация	1	0.3	-	и д	10	-	8	4	8	4	10	10	-	-	-
Сребролистна липа	1	0.2	-	сем	25	-	15	2	18	17	40	40	-	-	-
Джанка	-	-	-	-	-	-	-	-	-	-	-	-	-	-	-
всичко										50	120	150	-	-	-

вид сеч:

алесяване:

по насоки:

почвопод :

вид сеч:	одина	стояща	лежаща	едра	средна	дребна	е+с+д	дърва	вър ина	абележка

насоки:	одина	д.вид	почвопод отовка	с ема	смесване	иданки	семена	площ	абележка

Програма FAP © 2016 | ximaps.com

подотдел: **35 г** **ДГС Суворово 2015, 1 гсу** **издънково насаждение** **2.5 ха**

ст. клас: кациев емлище: с. Добротич

вид ори: нискостъблени община: В ДО

кате ория: стопанска

нкция: стопанска

ат ра 2000: и вън

собственост: Държавна собственост, Горски територии

равномерен строеж, средно състояние

положение: и ия - до орие, 300м н.в., , равнина, наклон 3 рад са

почва: обикновен черно ем, песъчливо- линеста, некаменлива, плътнена, мно о дълбока, с а, вър л ос, бо ата

тип мест: -I-2 D-1 (13)

п.с. : Гледичия 6, кация 3, ер 1, 2 бонитет

се а ен състав	ч -	площ дв	пов реди	прои од	въ р од	пъл -	вис м	бон -	диам см	апас - к б.м			пол ване - к б.м		
										на 1 ха	бе кл.	с клони	%	бе кл.	с клони
Гледичия	6	1.5	-	и д	5	0.9	6	3	6	15	40	40	-	-	-
кация	3	0.8	-	-	-	-	6	3	6	7	20	20	-	-	-
ер	1	0.2	-	-	-	-	2	3	2	-	-	-	-	-	-
Джанка	-	-	-	-	-	-	-	-	-	-	-	-	-	-	-
всичко										22	60	60	-	-	-

вид сеч:

алесяване:

по насоки:

почвопод :

вид сеч:	одина	стояща	лежаща	едра	средна	дребна	е+с+д	дърва	вър ина	абележка

насоки:	одина	д.вид	почвопод отовка	с ема	смесване	иданки	семена	площ	абележка

Програма FAP © 2016 | ximaps.com

подотдел: **35 д** **ДГС Суворово 2015, 1 гсу** **издънково насаждение** **5.2 ха**

ст. клас: кациев емлище: с. Добротич

вид ори: нискостъблени община: В ДО

кате ория: стопанска

нкция: стопанска

ат ра 2000: и вън

собственост: Държавна собственост, Горски територии

равномерен строеж, средно състояние

положение: и ия - до орие, 300м н.в., , равнина, наклон 2 рад са

почва: обикновен черно ем, песъчливо- линеста, некаменлива, плътнена, мно о дълбока, с а, вър л ос, бо ата

тип мест: -I-2 D-1 (13)

п.с. : кация 10, сен, 3 бонитет

се а ен състав	ч -	площ дв	пов реди	прои од	въ р од	пъл -	вис м	бон -	диам см	апас - к б.м			пол ване - к б.м		
										на 1 ха	бе кл.	с клони	%	бе кл.	с клони
кация	10	5.2	-	и д	5	0.9	5	4	4	17	90	90	-	-	-
сен	-	-	-	-	-	-	-	-	-	-	-	-	-	-	-
всичко										17	90	90	-	-	-

вид сеч:

алесяване:

по насоки:

почвопод :

вид сеч:	одина	стояща	лежаща	едра	средна	дребна	е+с+д	дърва	вър ина	абележка

насоки:	одина	д.вид	почвопод отовка	с ема	смесване	иданки	семена	площ	абележка

Програма FAP © 2016 | ximaps.com

подотдел: **35 е** **ДГС Суворово 2015, 1 гсу** **склопена култура** **12.5 ха**

ст. клас: ироколистен В емлище: с. Добротич

вид ори: ирокол. високостъбл. община: В ДО

кате ория: стопанска

нкция: стопанска

ат ра 2000: и вън

собственост: Държавна собственост, Горски територии

2 0.5, неравномерен строеж, добро състояние

положение: и ия - до орие, 300м н.в., , равнина, наклон 3 рад са

почва: обикновен черно ем, песъчливо- линеста, некаменлива, плътнена, мно о дълбока, с а, вър л ос, бо ата

тип мест: -I-2 D-1 (13)

п.с. : ервен дъб 10, ер, 1 бонитет

се а ен състав	ч -	площ дв	пов реди	прои од	въ р од	пъл -	вис м	бон -	диам см	апас - к б.м			пол ване - к б.м		
										на 1 ха	бе кл.	с клони	%	бе кл.	с клони
ервен дъб	10	12.5	-	и к	25	1.0	14	1	16	120	1500	1970	-	530	690
ер	-	-	-	-	-	-	-	-	-	-	-	-	-	-	-
всичко										120	1500	1970	30	530	690

пълнота от 0.8 до 1.0

вид сеч: прореждане 30%

алесяване:

по насоки:

почвопод :

вид сеч:	одина	стояща	лежаща	едра	средна	дребна	е+с+д	дърва	вър ина	абележка
по ГСП		690	635	1	138	172	311	324	0	

насоки:	одина	д.вид	почвопод отовка	с ема	смесване	иданки	семена	площ	абележка

Програма FAP © 2016 | ximaps.com

подотдел: **35 ж** **ДГС Суворово 2015, 1 гсу** **издънково насаждение** **3.1 ха**

ст. клас: кациев емлище: с. Добротич

вид ори: нискостъблени община: В ДО

кате ория: стопанска

нкция: стопанска

ат ра 2000: и вън

собственост: Държавна собственост, Горски територии

равномерен строеж, средно състояние

положение: и ия - до орие, 300м н.в., , равнина, наклон 3 рад са

почва: обикновен черно ем, песъчливо- линеста, некаменлива, плътнена, мно о дълбока, с а, вър л ос, бо ата

тип мест: -I-2 D-1 (13)

п.с. : кация 10, ер, 1 бонитет

се а ен състав	ч -	площ дв	пов реди	прои од	въ р од	пъл -	вис м	бон -	диам см	апас - к б.м			пол ване - к б.м		
										на 1 ха	бе кл.	с клони	%	бе кл.	с клони
кация	10	3.1	-	и д	1	0.8	2	1	2	-	-	-	-	-	-
ер	-	-	-	-	-	-	-	-	-	-	-	-	-	-	-
всичко										-	-	-	-	-	-

вид сеч:

алесяване:

по насоки:

почвопод :

вид сеч:	одина	стояща	лежаща	едра	средна	дребна	е+с+д	дърва	вър ина	абележка

насоки:	одина	д.вид	почвопод отовка	с ема	смесване	иданки	семена	площ	абележка

Програма FAP © 2016 | ximaps.com

подотдел: **35 з** **ДГС Суворово 2015, 1 гсу** **издънково насаждение** **12.7 ха**

ст. клас: еров П емлище: с. Добротич

вид ори: превръщане община: В ДО

кате ория: стопанска

нкция: стопанска

ат ра 2000: и вън

собственост: Държавна собственост, Горски територии

равномерен строеж, средно състояние

положение: и ия - до орие, 300м н.в., , равнина, наклон 3 рад са

почва: обикновен черно ем, песъчливо- линеста, некаменлива, плътнена, мно о дълбока, с а, вър л ос, бо ата

тип мест: -I-2 D-1 (13)

п.с. : ер 10, кация, 2 бонитет

се а ен състав	ч -	площ дв	пов реди	прои од	въ р од	пъл -	вис м	бон -	диам см	апас - к б.м			пол ване - к б.м		
										на 1 ха	бе кл.	с клони	%	бе кл.	с клони
ер	10	12.7	-	и д	30	0.8	11	3	12	50	630	690	-	90	100
кация	-	-	-	-	-	-	-	-	-	-	-	-	-	-	-
всичко										50	630	690	15	90	100

вид сеч: прореждане 15%

алесяване:

по насоки:

почвопод :

вид сеч:	одина	стояща	лежаща	едра	средна	дребна	е+с+д	дърва	вър ина	абележка
по ГСП		100	95	0	32	14	46	49	0	

насоки:	одина	д.вид	почвопод отовка	с ема	смесване	иданки	семена	площ	абележка

Програма FAP © 2016 | ximaps.com

подотдел: **35 и** **ДГС Суворово 2015, 1 гсу** **склопена култура** **2.7 ха**

ст. клас: ироколистен В емлище: с. Добротич

вид ори: ирокол. високостъбл. община: В ДО

кате ория: стопанска

нкция: стопанска

ат ра 2000: и вън

собственост: Държавна собственост, Горски територии

2 0.5, неравномерен строеж, добро състояние

положение: и ия - до орие, 300м н.в., , равнина, наклон 3 рад са

почва: обикновен черно ем, песъчливо- линеста, некаменлива, плътнена, мно о дълбока, с а, вър л ос, бо ата

тип мест: -I-2 D-1 (13)

п.с. : ервен дъб 10, ер, кация, 1 бонитет

се а ен състав	ч -	площ дв	пов реди	прои од	въ р од	пъл -	вис м	бон -	диам см	апас - к б.м			пол ване - к б.м		
										на 1 ха	бе кл.	с клони	%	бе кл.	с клони
ервен дъб	10	2.7	-	и к	25	0.8	13	1	14	131	350	470	-	50	65
кация	-	-	-	-	-	-	-	-	-	-	-	-	-	-	-
ер	-	-	-	-	-	-	-	-	-	-	-	-	-	-	-
всичко										131	350	470	15	50	65

пълнота от 0.6 до 1.0

вид сеч: прореждане 15%

алесяване:

по насоки:

почвопод :

вид сеч:	одина	стояща	лежаща	едра	средна	дребна	е+с+д	дърва	вър ина	абележка
по ГСП		65	60	1	13	16	30	30	0	

насоки:	одина	д.вид	почвопод отовка	с ема	смесване	иданки	семена	площ	абележка

Програма FAP © 2016 | ximaps.com

подотдел: **35 к** **ДГС Суворово 2015, 1 гсу** **издънково насаждение** **1.9 ха**

ст. клас: кациев емлище: с. Добротич

вид ори: нискостъблени община: В ДО

кате ория: стопанска

нкция: стопанска

ат ра 2000: и вън

собственост: Държавна собственост, Горски територии

равномерен строеж, средно състояние

положение: и ия - до орие, 300м н.в., , равнина, наклон 3 рад са

почва: обикновен черно ем, песъчливо- линеста, некаменлива, плътнена, мно о дълбока, с а, вър л ос, бо ата

тип мест: -I-2 D-1 (13)

п.с. : кация 9, ервен дъб 1, ер, 3 бонитет

се а ен състав	ч -	площ дв	пов реди	прои од	въ р од	пъл -	вис м	бон -	диам см	апас - к б.м			пол ване - к б.м		
										на 1 ха	бе кл.	с клони	%	бе кл.	с клони
кация	9	1.7	-	и д	14	0.8	9	4	10	40	80	80	-	100	110
ервен дъб	1	0.2	-	и к	25	-	12	1	14	8	10	10	-	-	-
ер	-	-	-	-	-	-	-	-	-	-	-	-	-	-	-
всичко										48	90	90	100	100	110

вид сеч: ола а акацията 100% на 6-тата одина

алесяване:

по насоки:

почвопод :

вид сеч:	одина	стояща	лежаща	едра	средна	дребна	е+с+д	дърва	вър ина	абележка
по ГСП		110	99	1	11	25	37	62	0	

насоки:	одина	д.вид	почвопод отовка	с ема	смесване	иданки	семена	площ	абележка

Програма FAP © 2016 | ximaps.com

подотдел: **35 л** **ДГС Суворово 2015, 1 гсу** **склопена култура** **2.3 ха**

ст. клас: ироколистен В емлище: с. Добротич

вид ори: ирокол. високостъбл. община: В ДО

кате ория: стопанска

нкция: стопанска

ат ра 2000: и вън

собственост: Държавна собственост, Горски територии

2 0.5, равномерен строеж, добро състояние

положение: и ия - до орие, 300м н.в., , равнина, наклон 3 рад са

почва: обикновен черно ем, песъчливо- линеста, некаменлива, плътнена, мно о дълбока, с а, вър л ос, бо ата

тип мест: -I-2 D-1 (13)

п.с. : ервен дъб 10, кация, ер, 1 бонитет

се а ен състав	ч -	площ дв	пов реди	прои од	въ р од	пъл -	вис м	бон -	диам см	апас - к б.м			пол ване - к б.м		
										на 1 ха	бе кл.	с клони	%	бе кл.	с клони
ервен дъб	10	2.3	-	и к	25	0.9	14	1	16	204	470	620	-	90	120
кация	-	-	-	-	-	-	-	-	-	-	-	-	-	-	-
ер	-	-	-	-	-	-	-	-	-	-	-	-	-	-	-
всичко										204	470	620	20	90	120

вид сеч: прореждане 20%

алесяване:

по насоки:

почвопод :

вид сеч:	одина	стояща	лежаща	едра	средна	дребна	е+с+д	дърва	вър ина	абележка
по ГСП		120	111	1	24	30	55	56	0	

насоки:	одина	д.вид	почвопод отовка	с ема	смесване	иданки	семена	площ	абележка

Програма FAP © 2016 | ximaps.com

подотдел: **35 м** **ДГС Суворово 2015, 1 гсу** **семенно насаждение** **20.3 ха**

ст. клас: ироколистен В емлище: с. и алич

вид ори: ирокол. високостъбл. община: В ДО

кате ория: стопанска

нкция: стопанска

ат ра 2000: и вън

собственост: Държавна собственост, Горски територии

равномерен строеж, средно състояние

положение: и ия - до орие, 300м н.в., , равнина, наклон 3 рад са

почва: обикновен черно ем, песъчливо- линеста, некаменлива, плътнена, мно о дълбока, с а, вър л ос, бо ата

тип мест: -I-2 D-1 (13)

п.с. : ер 10, кация, ряст, 3 бонитет

се а ен състав	ч -	площ дв	пов реди	прои од	въ р од	пъл -	вис м	бон -	диам см	апас - к б.м			пол ване - к б.м		
										на 1 ха	бе кл.	с клони	%	бе кл.	с клони
ер	10	20.3	-	сем	5	0.8	1	4	-	-	-	-	-	-	-
кация	-	-	-	-	-	-	-	-	-	-	-	-	-	-	-
ряст	-	-	-	-	-	-	-	-	-	-	-	-	-	-	-
Гло	-	-	-	-	-	-	-	-	-	-	-	-	-	-	-
всичко										-	-	-	-	-	-

вид сеч: осветление

алесяване:

по насоки:

почвопод :

вид сеч:	одина	стояща	лежаща	едра	средна	дребна	е+с+д	дърва	вър ина	абележка

насоки:	одина	д.вид	почвопод отовка	с ема	смесване	иданки	семена	площ	абележка

Програма FAP © 2016 | ximaps.com

подотдел: **35 1** **ДГС Суворово 2015, 1 гсу** **просека** **1.0 ха**

ст. клас: - емлище: с. Добротич

вид ори: нискостъблени община: В ДО

кате ория: стопанска

нкция: стопанска

ат ра 2000: и вън

собственост: Държавна собственост, Горски територии

-

положение: 300м н.в., , равнина, наклон 3 рад са

почва: обикновен черно ем, песъчливо- линеста, слабо каменлива, плътнена, мно о дълбока, с а, вър л ос, бо ата

тип мест:

п.с. :

се а ен състав	ч -	площ дв	пов реди	прои од	въ р од	пъл -	вис м	бон -	диам см	апас - к б.м			пол ване - к б.м		
										на 1 ха	бе кл.	с клони	%	бе кл.	с клони
всичко										-	-	-	-	-	-

вид сеч:

алесяване:

по насоки:

почвопод :

вид сеч:	одина	стояща	лежаща	едра	средна	дребна	е+с+д	дърва	вър ина	абележка

насоки:	одина	д.вид	почвопод отовка	с ема	смесване	иданки	семена	площ	абележка

Програма FAP © 2016 | ximaps.com

подотдел: **35 2** **ДГС Суворово 2015, 1 гсу** **поляна** **0.6 ха**

ст. клас: - емлище: с. Добротич

вид ори: нискостъблени община: В ДО

кате ория: стопанска

нкция: стопанска

ат ра 2000: и вън

собственост: Държавна собственост, Горски територии

-

положение: и ия - до орие, 300м н.в., , равнина, наклон 3 рад са

почва: обикновен черно ем, песъчливо- линеста, некаменлива, плътнена, мно о дълбока, с а, вър л ос, бо ата

тип мест: -I-2 D-1 (13)

п.с. :

се а ен състав	ч -	площ дв	пов реди	прои од	въ р од	пъл -	вис м	бон -	диам см	апас - к б.м			пол ване - к б.м		
										на 1 ха	бе кл.	с клони	%	бе кл.	с клони
всичко										-	-	-	-	-	-

вид сеч:

алесяване:

по насоки:

почвопод :

вид сеч:	одина	стояща	лежаща	едра	средна	дребна	е+с+д	дърва	вър ина	абележка

насоки:	одина	д.вид	почвопод отовка	с ема	смесване	иданки	семена	площ	абележка

Програма FAP © 2016 | ximaps.com

подотдел: **35 3** **ДГС Суворово 2015, 1 гсу** **поляна** **0.2 ха**

ст. клас: - емлище: с. Добротич

вид ори: ирокол. високостъбл. община: В ДО

кате ория: стопанска

нкция: стопанска

ат ра 2000: и вън

собственост: Държавна собственост, Горски територии

-

положение: и ия - до орие, 300м н.в., , равнина, наклон 2 рад са

почва: обикновен черно ем, песъчливо- линеста, некаменлива, плътнена, мно о дълбока, с а, вър л ос, бо ата

тип мест: -I-2 D-1 (13)

п.с. :

се а ен състав	ч -	площ дв	пов реди	прои од	въ р од	пъл -	вис м	бон -	диам см	апас - к б.м			пол ване - к б.м		
										на 1 ха	бе кл.	с клони	%	бе кл.	с клони
всичко										-	-	-	-	-	-

вид сеч:

алесяване:

по насоки:

почвопод :

вид сеч:	одина	стояща	лежаща	едра	средна	дребна	е+с+д	дърва	вър ина	абележка

насоки:	одина	д.вид	почвопод отовка	с ема	смесване	иданки	семена	площ	абележка

подотдел: **36 а** **ДГС Суворово 2015, 1 гсу** **издънково насаждение** **1.6 ха**

ст. клас: еров П емлище: с. и алич

вид ори: превръщане община: В ДО

кате ория: стопанска

нкция: стопанска

ат ра 2000: и вън

собственост: Държавна собственост, Горски територии

равномерен строеж, добро състояние

положение: и ия - до орие, 310м н.в., , равнина, наклон 5 рад са

почва: обикновен черно ем, песъчливо- линеста, слабо каменлива, плътнена, мно о дълбока, с а, вър л ос, бо ата

тип мест: -I-2 D-1 (13)

п.с. : ер 10, ла н, 1 бонитет

се а ен състав	ч -	площ дв	пов реди	прои од	въ р од	пъл -	вис м	бон -	диам см	апас - к б.м			пол ване - к б.м		
										на 1 ха	бе кл.	с клони	%	бе кл.	с клони
ер	10	1.6	-	и д	7	0.8	7	1	6	50	80	90	-	-	-
ла н	-	-	-	-	-	-	-	-	-	-	-	-	-	-	-
всичко										50	80	90	-	-	-

вид сеч:

алесяване:

по насоки:

почвопод :

вид сеч:	одина	стояща	лежаща	едра	средна	дребна	е+с+д	дърва	вър ина	абележка

насоки:	одина	д.вид	почвопод отовка	с ема	смесване	иданки	семена	площ	абележка

Програма FAP © 2016 | ximaps.com

подотдел: **36 б** **ДГС Суворово 2015, 1 гсу** **склопена култура** **9.8 ха**

ст. клас: ипов Ср емлище: с. и алич

вид ори: ирокол. високостъбл. община: В ДО

кате ория: стопанска

нкция: стопанска

ат ра 2000: и вън

собственост: Държавна собственост, Горски територии

равномерен строеж, добро състояние

положение: и ия - до орие, 300м н.в., , равнина, наклон 5 рад са

почва: обикновен черно ем, песъчливо- линеста, слабо каменлива, плътнена, мно о дълбока, с а, вър л ос, бо ата

тип мест: -I-2 D-1 (13)

п.с. : Сребролистна липа 7, ер 3, 2 бонитет

се а ен състав	ч -	площ дв	пов реди	прои од	въ р од	пъл -	вис м	бон -	диам см	апас - к б.м			пол ване - к б.м		
										на 1 ха	бе кл.	с клони	%	бе кл.	с клони
Сребролистна липа	7	6.9	-	и к	40	0.7	16	4	18	115	1130	1270	-	-	-
ер	3	2.9	-	и д	-	-	16	2	18	37	360	390	-	-	-
всичко										152	1490	1660	-	-	-

вид сеч:

алесяване:

по насоки:

почвопод :

вид сеч:	одина	стояща	лежаща	едра	средна	дребна	е+с+д	дърва	вър ина	абележка

насоки:	одина	д.вид	почвопод отовка	с ема	смесване	иданки	семена	площ	абележка

Програма FAP © 2016 | ximaps.com

подотдел: **36 в** **ДГС Суворово 2015, 1 гсу** **склопена култура** **7.9 ха**

ст. клас: ироколистен В емлище: с. и алич

вид ори: ирокол. високостъбл. община: В ДО

кате ория: специална

нкция: семепрои в.насаждение

ат ра 2000: и вън

собственост: Държавна собственост, Горски територии

равномерен строеж, добро състояние

положение: и ия - до орие, 290м н.в., , равнина, наклон 5 рад са

почва: обикновен черно ем, песъчливо- линеста, слабо каменлива, плътнена, мно о дълбока, с а, вър л ос, бо ата

тип мест: -I-2 D-1 (13)

п.с. : ервен дъб 9, Сребролистна липа 1, 2 бонитет

се а ен състав	ч -	площ дв	пов реди	прои од	въ р од	пъл -	вис м	бон -	диам см	апас - к б.м			пол ване - к б.м		
										на 1 ха	бе кл.	с клони	%	бе кл.	с клони
ервен дъб	9	7.1	-	и к	45	0.7	17	2	26	95	750	950	-	-	-
Сребролистна липа	1	0.8	-	-	-	-	17	4	26	18	140	160	-	-	-
ер	-	-	-	-	-	-	-	-	-	-	-	-	-	-	-
Сребролистна липа	10	-	-	и д	-	0.4	5	-	6	-	-	-	-	-	-
ервен дъб	-	-	-	-	-	-	-	-	-	-	-	-	-	-	-
всичко										113	890	1110	-	-	-

вид сеч:

алесяване:

по насоки:

почвопод :

вид сеч:	одина	стояща	лежаща	едра	средна	дребна	е+с+д	дърва	вър ина	абележка

насоки:	одина	д.вид	почвопод отовка	с ема	смесване	иданки	семена	площ	абележка

Програма FAP © 2016 | ximaps.com

подотдел: **36 г** **ДГС Суворово 2015, 1 гсу** **издънково насаждение** **9.6 ха**

ст. клас: кациев емлище: с. и алич

вид ори: нискостъблени община: В ДО

кате ория: стопанска

нкция: стопанска

ат ра 2000: и вън

собственост: Държавна собственост, Горски територии

равномерен строеж, добро състояние

положение: и ия - до орие, 290м н.в., , равнина, наклон 6 рад са

почва: обикновен черно ем, песъчливо- линеста, слабо каменлива, плътнена, мно о дълбока, с а, вър л ос, бо ата

тип мест: -I-2 D-1 (13)

п.с. : кация 10, 2 бонитет

се а ен състав	ч -	площ дв	пов реди	прои од	въ р од	пъл -	вис м	бон -	диам см	апас - к б.м			пол ване - к б.м		
										на 1 ха	бе кл.	с клони	%	бе кл.	с клони
кация	10	9.6	-	и д	4	1.0	6	2	4	27	260	270	-	-	-
всичко										27	260	270	-	-	-

вид сеч:

алесяване:

по насоки:

почвопод :

вид сеч:	одина	стояща	лежаща	едра	средна	дребна	е+с+д	дърва	вър ина	абележка

насоки:	одина	д.вид	почвопод отовка	с ема	смесване	иданки	семена	площ	абележка

Програма FAP © 2016 | ximaps.com

подотдел: **36 д** **ДГС Суворово 2015, 1 гсу** **семенно насаждение** **1.0 ха**

ст. клас: ироколистен В емлище: с. и алич

вид ори: ирокол. високостъбл. община: В ДО

кате ория: стопанска

нкция: стопанска

ат ра 2000: и вън

собственост: Държавна собственост, Горски територии

неравномерен строеж, средно състояние

положение: и ия - до орие, 270м н.в., север, равнина, наклон 5 рад са

почва: обикновен черно ем, песъчливо- линеста, слабо каменлива, плътнена, мно о дълбока, свежа, вър л ос, бо ата

тип мест: -I-2 D-2 (12)

п.с. : Клен 5, Джанка 2, ряст 2, ер 1, 4 бонитет

се а ен състав	ч -	площ дв	пов реди	прои од	въ р од	пъл -	вис м	бон -	диам см	апас - к б.м			пол ване - к б.м		
										на 1 ха	бе кл.	с клони	%	бе кл.	с клони
Клен	5	0.5	-	сем	40	0.7	7	4	14	19	20	30	-	-	-
Джанка	2	0.2	-	-	-	-	7	4	14	-	-	-	-	-	-
ряст	2	0.2	-	-	-	-	7	4	14	8	5	5	-	-	-
ер	1	0.1	-	-	-	-	7	4	14	4	5	5	-	-	-
Оре	-	-	-	-	-	-	-	-	-	-	-	-	-	-	-
опола	-	-	-	-	-	-	-	-	-	-	-	-	-	-	-
всичко										31	30	40	-	-	-

пълнота от 0.5 до 0.9

вид сеч:

алесяване:

по насоки:

почвопод :

вид сеч:	одина	стояща	лежаща	едра	средна	дребна	е+с+д	дърва	вър ина	абележка

насоки:	одина	д.вид	почвопод отовка	с ема	смесване	иданки	семена	площ	абележка

Програма FAP © 2016 | ximaps.com

подотдел: **36 е** **ДГС Суворово 2015, 1 гсу** **склопена култура** **1.3 ха**

ст. клас: кациев емлище: с. и алич

вид ори: нискостъблени община: В ДО

кате ория: стопанска

нкция: стопанска

ат ра 2000: и вън

собственост: Държавна собственост, Горски територии

равномерен строеж, добро състояние

положение: и ия - до орие, 270м н.в., , равнина, наклон 6 рад са

почва: обикновен черно ем, песъчливо- линеста, слабо каменлива, плътнена, мно о дълбока, с а, вър л ос, бо ата

тип мест: -I-2 D-1 (13)

п.с. : кация 6, Гледичия 4, ер, 3 бонитет

се а ен състав	ч -	площ дв	пов реди	прои од	въ р од	пъл -	вис м	бон -	диам см	апас - к б.м			пол ване - к б.м		
										на 1 ха	бе кл.	с клони	%	бе кл.	с клони
кация	6	0.8	-	и к	12	0.8	8	4	6	21	30	30	-	50	50
Гледичия	4	0.5	-	-	-	-	7	5	8	12	15	15	-	30	30
ер	-	-	-	-	-	-	-	-	-	-	-	-	-	-	-
Джанка	-	-	-	-	-	-	-	-	-	-	-	-	-	-	-
всичко										33	45	45	100	80	80

вид сеч: ола а акацията 100% на 8-тата одина

алесяване:

по насоки:

почвопод :

вид сеч:	одина	стояща	лежаща	едра	средна	дребна	е+с+д	дърва	вър ина	абележка
по ГСП		80	70	2	5	11	18	52	0	

насоки:	одина	д.вид	почвопод отовка	с ема	смесване	иданки	семена	площ	абележка

Програма FAP © 2016 | ximaps.com

подотдел: **36 ж** **ДГС Суворово 2015, 1 гсу** **склопена култура** **13.0 ха**

ст. клас: кациев емлище: с. и алич

вид ори: нискостъблени община: В ДО

кате ория: стопанска

нкция: стопанска

ат ра 2000: и вън

собственост: Държавна собственост, Горски територии

равномерен строеж, добро състояние

положение: и ия - до орие, 280м н.в., , равнина, наклон 7 рад са

почва: обикновен черно ем, песъчливо- линеста, слабо каменлива, плътнена, мно о дълбока, с а, вър л ос, бо ата

тип мест: -I-2 D-1 (13)

п.с. : кация 10, 3 бонитет

се а ен състав	ч -	площ дв	пов реди	прои од	въ р од	пъл -	вис м	бон -	диам см	апас - к б.м			пол ване - к б.м		
										на 1 ха	бе кл.	с клони	%	бе кл.	с клони
кация	10	13.0	-	и к	14	1.0	8	5	6	44	570	600	-	920	970
ер	-	-	-	-	-	-	-	-	-	-	-	-	-	-	-
Джанка	-	-	-	-	-	-	-	-	-	-	-	-	-	-	-
всичко										44	570	600	100	920	970

вид сеч: ола а акацията 100% на 6-тата одина

алесяване:

по насоки:

почвопод :

вид сеч:	одина	стояща	лежаща	едра	средна	дребна	е+с+д	дърва	вър ина	абележка
по ГСП		970	873	1	97	223	321	552	0	

насоки:	одина	д.вид	почвопод отовка	с ема	смесване	иданки	семена	площ	абележка

Програма FAP © 2016 | ximaps.com

подотдел: **36 1** **ДГС Суворово 2015, 1 гсу** **дворно място** **0.1 ха**

ст. клас: -

емлище: с. и алич

вид ори: ирокол. високостъбл.

община: В ДО

кате ория: стопанска

нкция: стопанска

ат ра 2000: и вън

собственост: Държавна собственост, Горски територии

-

положение: 270м н.в., север, наклон 3 рад са

почва:

тип мест:

п.с. :

се а ен състав	ч -	площ дв	пов реди	прои од	въ р од	пъл -	вис м	бон -	диам см	апас - к б.м			пол ване - к б.м		
										на 1 ха	бе кл.	с клони	%	бе кл.	с клони
всичко										-	-	-	-	-	-

вид сеч:

алесяване:

по насоки:

почвопод :

вид сеч:	одина	стояща	лежаща	едра	средна	дребна	е+с+д	дърва	вър ина	абележка

насоки:	одина	д.вид	почвопод отовка	с ема	смесване	иданки	семена	площ	абележка

Програма FAP © 2016 | ximaps.com

подотдел: **37 а** **ДГС Суворово 2015, 1 гсу** **издънково насаждение** **3.9 ха**

ст. клас: кациев емлище: с. и алич

вид ори: нискостъблени община: В ДО

кате ория: стопанска

нкция: стопанска

ат ра 2000: и вън

собственост: Държавна собственост, Горски територии

равномерен строеж, добро състояние

положение: и ия - до орие, 290м н.в., северо-и ток, равнина, наклон 5 рад са

почва: обикновен черно ем, песъчливо- линеста, слабо каменлива, плътнена, мно о дълбока, с а, вър л ос, бо ата

тип мест: -I-2 D-1 (13)

п.с. : кация 10, 3 бонитет

се а ен състав	ч -	площ дв	пов реди	прои од	въ р од	пъл -	вис м	бон -	диам см	апас - к б.м			пол ване - к б.м		
										на 1 ха	бе кл.	с клони	%	бе кл.	с клони
кация	10	3.9	-	и д	6	0.8	7	3	6	29	110	120	-	-	-
ер	-	-	-	-	-	-	-	-	-	-	-	-	-	-	-
всичко										29	110	120	-	-	-

вид сеч:

алесяване:

по насоки:

почвопод :

вид сеч:	одина	стояща	лежаща	едра	средна	дребна	е+с+д	дърва	вър ина	абележка

насоки:	одина	д.вид	почвопод отовка	с ема	смесване	иданки	семена	площ	абележка

Програма FAP © 2016 | ximaps.com

ст. клас: кациев емлище: с. и алич

вид ори: нискостъблени община: В ДО

кате ория: стопанска

нкция: стопанска

ат ра 2000: и вън

собственост: Държавна собственост, Горски територии

равномерен строеж, добро състояние

положение: и ия - до орие, 290м н.в., северо-и ток, равнина, наклон 5 рад са

почва: обикновен черно ем, песъчливо- линеста, слабо каменлива, плътнена, мно о дълбока, с а, вър л ос, бо ата

тип мест: -I-2 D-1 (13)

п.с. : кация 10, 3 бонитет

се а ен състав	ч -	площ дв	пов реди	прои од	въ р од	пъл -	вис м	бон -	диам см	апас - к б.м			пол ване - к б.м		
										на 1 ха	бе кл.	с клони	%	бе кл.	с клони
кация	10	5.2	-	и д	18	0.9	11	4	12	67	350	370	-	370	390
ер	-	-	-	-	-	-	-	-	-	-	-	-	-	-	-
всичко										67	350	370	100	370	390

вид сеч: ола а акацията 100% на 2-тата одина

алесяване:

по насоки:

почвопод :

вид сеч:	одина	стояща	лежаща	едра	средна	дребна	е+с+д	дърва	вър ина	абележка
по ГСП		390	351	1	39	89	129	222	0	

насоки:	одина	д.вид	почвопод отовка	с ема	смесване	иданки	семена	площ	абележка

Програма FAP © 2016 | ximaps.com

подотдел: **37 в** **ДГС Суворово 2015, 1 гсу** **издънково насаждение** **12.1 ха**

ст. клас: кациев емлище: с. и алич

вид ори: нискостъблени община: В ДО

кате ория: стопанска

нкция: стопанска

ат ра 2000: и вън

собственост: Държавна собственост, Горски територии

равномерен строеж, добро състояние

положение: и ия - до орие, 300м н.в., , равнина, наклон 5 рад са

почва: обикновен черно ем, песъчливо- линеста, слабо каменлива, плътнена, мно о дълбока, с а, вър л ос, бо ата

тип мест: -I-2 D-1 (13)

п.с. : кация 10, 3 бонитет

се а ен състав	ч -	площ дв	пов реди	прои од	въ р од	пъл -	вис м	бон -	диам см	апас - к б.м			пол ване - к б.м		
										на 1 ха	бе кл.	с клони	%	бе кл.	с клони
кация	10	12.1	-	и д	6	0.9	7	3	6	32	390	410	-	-	-
всичко										32	390	410	-	-	-

вид сеч:

алесяване:

по насоки:

почвопод :

вид сеч:	одина	стояща	лежаща	едра	средна	дребна	е+с+д	дърва	вър ина	абележка

насоки:	одина	д.вид	почвопод отовка	с ема	смесване	иданки	семена	площ	абележка

Програма FAP © 2016 | ximaps.com

подотдел: **37 г** **ДГС Суворово 2015, 1 гсу** **издънково насаждение** **11.5 ха**

ст. клас: кациев емлище: с. и алич

вид ори: нискостъблени община: В ДО

кате ория: стопанска

нкция: стопанска

ат ра 2000: и вън

собственост: Държавна собственост, Горски територии

равномерен строеж, добро състояние

положение: и ия - до орие, 300м н.в., северо-и ток, равнина, наклон 5 рад са

почва: обикновен черно ем, песъчливо- линеста, слабо каменлива, плътнена, мно о дълбока, с а, вър л ос, бо ата

тип мест: -I-2 D-1 (13)

п.с. : кация 10, 3 бонитет

се а ен състав	ч -	площ дв	пов реди	прои од	въ р од	пъл -	вис м	бон -	диам см	апас - к б.м			пол ване - к б.м		
										на 1 ха	бе кл.	с клони	%	бе кл.	с клони
кация	10	11.5	-	и д	13	0.8	8	4	8	36	410	430	-	600	630
всичко										36	410	430	100	600	630

вид сеч: ола а акацията 100% на 7-тата одина

алесяване:

по насоки:

почвопод :

вид сеч:	одина	стояща	лежаща	едра	средна	дребна	е+с+д	дърва	вър ина	абележка
по ГСП		630	567	1	63	144	208	359	0	

насоки:	одина	д.вид	почвопод отовка	с ема	смесване	иданки	семена	площ	абележка

Програма FAP © 2016 | ximaps.com

подотдел: **37 д** **ДГС Суворово 2015, 1 гсу** **склопена култура** **4.7 ха**

ст. клас: ироколистен В емлище: с. и алич

вид ори: ирокол. високостъбл. община: В ДО

кате ория: стопанска

нкция: стопанска

ат ра 2000: и вън

собственост: Държавна собственост, Горски територии

2 1, равномерен строеж, добро състояние

положение: и ия - до орие, 310м н.в., северо-и ток, равнина, наклон 5 рад са

почва: обикновен черно ем, песъчливо- линеста, слабо каменлива, плътнена, мно о дълбока, с а, вър л ос, бо ата

тип мест: -I-2 D-1 (13)

п.с. : ер 10, 2 бонитет

се а ен състав	ч -	площ дв	пов реди	прои од	въ р од	пъл -	вис м	бон -	диам см	апас - к б.м			пол ване - к б.м		
										на 1 ха	бе кл.	с клони	%	бе кл.	с клони
ер	10	4.7	-	и к	25	1.0	7	3	10	54	250	350	-	-	-
всичко										54	250	350	-	-	-

вид сеч:

алесяване:

по насоки:

почвопод :

вид сеч:	одина	стояща	лежаща	едра	средна	дребна	е+с+д	дърва	вър ина	абележка

насоки:	одина	д.вид	почвопод отовка	с ема	смесване	иданки	семена	площ	абележка

Програма FAP © 2016 | ximaps.com

подотдел: **37 е** **ДГС Суворово 2015, 1 гсу** **издънково насаждение** **0.5 ха**

ст. клас: кациев емлище: с. и алич

вид ори: нискостъблени община: В ДО

кате ория: стопанска

нкция: стопанска

ат ра 2000: и вън

собственост: Държавна собственост, Горски територии

равномерен строеж, добро състояние

положение: и ия - до орие, 310м н.в., , равнина, наклон 3 рад са

почва: обикновен черно ем, песъчливо- линеста, слабо каменлива, плътнена, мно о дълбока, с а, вър л ос, бо ата

тип мест: -I-2 D-1 (13)

п.с. : кация 10, 3 бонитет

се а ен състав	ч -	площ дв	пов реди	прои од	въ р од	пъл -	вис м	бон -	диам см	апас - к б.м			пол ване - к б.м		
										на 1 ха	бе кл.	с клони	%	бе кл.	с клони
кация	10	0.5	-	и д	10	0.7	9	3	10	38	20	20	-	-	-
Джанка	-	-	-	-	-	-	-	-	-	-	-	-	-	-	-
всичко										38	20	20	-	-	-

вид сеч:

алесяване:

по насоки:

почвопод :

вид сеч:	одина	стояща	лежаща	едра	средна	дребна	е+с+д	дърва	вър ина	абележка

насоки:	одина	д.вид	почвопод отовка	с ема	смесване	иданки	семена	площ	абележка

Програма FAP © 2016 | ximaps.com

ст. клас: еров П емлище: с. и алич

вид ори: превръщане община: В ДО

кате ория: стопанска

нкция: стопанска

ат ра 2000: и вън

собственост: Държавна собственост, Горски територии

равномерен строеж, добро състояние

положение: и ия - до орие, 315м н.в., , равнина, наклон 5 рад са

почва: обикновен черно ем, песъчливо- линеста, слабо каменлива, плътнена, мно о дълбока, с а, вър л ос, бо ата

тип мест: -I-2 D-1 (13)

п.с. : ер 10, 1 бонитет

се а ен състав	ч -	площ дв	пов реди	прои од	въ р од	пъл -	вис м	бон -	диам см	апас - к б.м на 1 ха	апас - к б.м бе кл.	апас - к б.м с клони	пол ване - к б.м %	пол ване - к б.м бе кл.	пол ване - к б.м с клони
ер	10	16.4	-	и д	35	0.8	16	1	22	142	2330	2540	-	350	380
Сребролистна липа	-	-	-	-	-	-	-	-	-	-	-	-	-	-	-
ла н	-	-	-	-	-	-	-	-	-	-	-	-	-	-	-
ер	10	-	-	сем	3	-	-	-	-	-	-	-	-	-	-
ла н	-	-	-	-	-	-	-	-	-	-	-	-	-	-	-
ряст	-	-	-	и д	-	-	-	-	-	-	-	-	-	-	-
Гло	-	-	-	-	-	-	-	-	-	-	-	-	-	-	-
всичко										142	2330	2540	15	350	380

вид сеч: прореждане 15%

алесяване:

по насоки:

почвопод :

вид сеч:	одина	стояща	лежаща	едра	средна	дребна	е+с+д	дърва	вър ина	абележка
по ГСП		380	361	1	121	53	175	186	0	

насоки:	одина	д.вид	почвопод отовка	с ема	смесване	иданки	семена	площ	абележка

Програма FAP © 2016 | ximaps.com

подотдел: **37 з** **ДГС Суворово 2015, 1 гсу** **издънково насаждение** **14.5 ха**

ст. клас: еров П емлище: с. и алич

вид ори: превръщане община: В ДО

кате ория: стопанска

нкция: стопанска

ат ра 2000: и вън

собственост: Държавна собственост, Горски територии

равномерен строеж, добро състояние

положение: и ия - до орие, 310м н.в., и ток, равнина, наклон 3 рад са

почва: обикновен черно ем, песъчливо- линеста, слабо каменлива, плътнена, мно о дълбока, с а, вър л ос, бо ата

тип мест: -I-2 D-1 (13)

п.с. : ер 10, 1 бонитет

се а ен състав	ч -	площ дв	пов реди	прои од	въ р од	пъл -	вис м	бон -	диам см	апас - к б.м			пол ване - к б.м		
										на 1 ха	бе кл.	с клони	%	бе кл.	с клони
ер	8	11.6	-	и д	35	0.8	16	1	22	114	1650	1800	-	250	270
Сребролистна липа	2	2.9	-	и к	-	-	16	3	22	37	540	600	-	80	90
ла н	-	-	-	-	-	-	-	-	-	-	-	-	-	-	-
ряст	-	-	-	-	-	-	-	-	-	-	-	-	-	-	-
всичко										151	2190	2400	15	330	360

вид сеч: прореждане 15%

алесяване:

по насоки:

почвопод :

вид сеч:	одина	стояща	лежаща	едра	средна	дребна	е+с+д	дърва	вър ина	абележка
по ГСП		360	333	3	98	64	165	168	0	

насоки:	одина	д.вид	почвопод отовка	с ема	смесване	иданки	семена	площ	абележка

Програма FAP © 2016 | ximaps.com

подотдел: **37 и** **ДГС Суворово 2015, 1 гсу** **склопена култура** **5.1 ха**

ст. клас: ироколистен В емлище: с. и алич

вид ори: ирокол. високостъбл. община: В ДО

кате ория: стопанска

нкция: стопанска

ат ра 2000: и вън

собственост: Държавна собственост, Горски територии

равномерен строеж, добро състояние

положение: и ия - до орие, 310м н.в., северо-и ток, равнина, наклон 3 рад са

почва: обикновен черно ем, песъчливо- линеста, слабо каменлива, плътнена, мно о дълбока, с а, вър л ос, бо ата

тип мест: -I-2 D-1 (13)

п.с. : ервен дъб 10, 1 бонитет

се а ен състав	ч -	площ дв	пов реди	прои од	въ р од	пъл -	вис м	бон -	диам см	апас - к б.м			пол ване - к б.м		
										на 1 ха	бе кл.	с клони	%	бе кл.	с клони
ервен дъб	10	5.1	-	и к	25	1.0	11	1	10	90	460	620	-	140	190
всичко										90	460	620	30	140	190

вид сеч: прореждане 30%

алесяване:

по насоки:

почвопод :

вид сеч:	одина	стояща	лежаща	едра	средна	дребна	е+с+д	дърва	вър ина	абележка
по ГСП		190	175	1	38	47	86	89	0	

насоки:	одина	д.вид	почвопод отовка	с ема	смесване	иданки	семена	площ	абележка

Програма FAP © 2016 | ximaps.com

подотдел: **37 к** **ДГС Суворово 2015, 1 гсу** **склопена култура** **3.9 ха**

ст. клас: ироколистен В емлище: с. и алич

вид ори: ирокол. високостъбл. община: В ДО

кате ория: стопанска

нкция: стопанска

ат ра 2000: и вън

собственост: Държавна собственост, Горски територии

равномерен строеж, добро състояние

положение: и ия - до орие, 300м н.в., , равнина, наклон 2 рад са

почва: обикновен черно ем, песъчливо- линеста, слабо каменлива, плътнена, мно о дълбока, с а, вър л ос, бо ата

тип мест: -I-2 D-1 (13)

п.с. : ервен дъб 10, 1 бонитет

се а ен състав	ч -	площ дв	пов реди	прои од	въ р од	пъл -	вис м	бон -	диам см	апас - к б.м			пол ване - к б.м		
										на 1 ха	бе кл.	с клони	%	бе кл.	с клони
ервен дъб	10	3.9	-	и к	15	0.8	9	1	8	56	220	300	-	-	-
всичко										56	220	300	-	-	-

вид сеч:

алесяване:

по насоки:

почвопод :

вид сеч:	одина	стояща	лежаща	едра	средна	дребна	е+с+д	дърва	вър ина	абележка

насоки:	одина	д.вид	почвопод отовка	с ема	смесване	иданки	семена	площ	абележка

Програма FAP © 2016 | ximaps.com

подотдел: **38 а** **ДГС Суворово 2015, 1 гсу** **склопена култура** **0.3 ха**

ст. клас: ерборови к лт ри емлище: с. Калоян

вид ори: и листни община: В ДО

кате ория: стопанска

нкция: стопанска

ат ра 2000: и вън

собственост: Държавна собственост, Горски територии

равномерен строеж, добро състояние

положение: и ия - до орие, 300м н.в., апад, равнина, наклон 3 рад са

почва: обикновен черно ем, песъчливо- линеста, слабо каменлива, плътнена, мно о дълбока, с а, вър л ос, бо ата

тип мест: -I-2 D-1 (13)

п.с. : ер 10, 2 бонитет

се а ен състав	ч -	площ дв	пов реди	прои од	въ р од	пъл -	вис м	бон -	диам см	апас - к б.м			пол ване - к б.м		
										на 1 ха	бе кл.	с клони	%	бе кл.	с клони
ерен бор	10	0.3	-	и к	40	0.7	15	2	18	241	70	80	-	-	-
ер	-	-	-	и д	-	-	-	-	-	-	-	-	-	-	-
всичко										241	70	80	-	-	-

вид сеч:

алесяване:

по насоки:

почвопод :

вид сеч:	одина	стояща	лежаща	едра	средна	дребна	е+с+д	дърва	вър ина	абележка

насоки:	одина	д.вид	почвопод отовка	с ема	смесване	иданки	семена	площ	абележка

Програма FAP © 2016 | ximaps.com

подотдел: **38 б** **ДГС Суворово 2015, 1 гсу** **издънково насаждение** **7.1 ха**

ст. клас: еров П емлище: с. Калоян

вид ори: превръщане община: В ДО

кате ория: стопанска

нкция: стопанска

ат ра 2000: и вън

собственост: Държавна собственост, Горски територии

неравномерен строеж, добро състояние

положение: и ия - до орие, 300м н.в., север, равнина, наклон 4 рад са

почва: обикновен черно ем, песъчливо- линеста, слабо каменлива, плътнена, мно о дълбока, свежа, вър л ос, бо ата

тип мест: -I-2 D-2 (12)

п.с. : ер 10, ла н, 2 бонитет

се а ен състав	ч -	площ дв	пов реди	прои од	въ р од	пъл -	вис м	бон -	диам см	апас - к б.м			пол ване - к б.м		
										на 1 ха	бе кл.	с клони	%	бе кл.	с клони
ер	10	7.1	-	и д	65	0.5	18	3	24	104	740	800	-	220	240
ла н	-	-	-	-	-	-	-	-	-	-	-	-	-	-	-
ер	10	-	-	сем	5	0.7	1.5	-	-	-	-	-	-	-	-
ла н	-	-	-	-	-	-	-	-	-	-	-	-	-	-	-
всичко										104	740	800	30	220	240

пълнота от 0.3 до 0.7

вид сеч: постепенно-котловинна 30%

алесяване:

по насоки:

почвопод :

вид сеч:	одина	стояща	лежаща	едра	средна	дребна	е+с+д	дърва	вър ина	абележка
по ГСП		240	212	7	28	19	54	158	0	

насоки:	одина	д.вид	почвопод отовка	с ема	смесване	иданки	семена	площ	абележка

Програма FAP © 2016 | ximaps.com

подотдел: **38 в** **ДГС Суворово 2015, 1 гсу** **семенно насаждение** **7.3 ха**

ст. клас: ироколистен В емлище: с. Калоян

вид ори: ирокол. високостъбл. община: В ДО

кате ория: стопанска

нкция: стопанска

ат ра 2000: и вън

собственост: Държавна собственост, Горски територии

равномерен строеж, добро състояние

положение: и ия - до орие, 300м н.в., север, равнина, наклон 5 рад са

почва: обикновен черно ем, песъчливо- линеста, слабо каменлива, плътнена, мно о дълбока, свежа, вър л ос, бо ата

тип мест: -I-2 D-2 (12)

п.с. : ер 10, Клен, Кр а, 2 бонитет

се а ен състав	ч -	площ дв	пов реди	прои од	въ р од	пъл -	вис м	бон -	диам см	апас - к б.м			пол ване - к б.м		
										на 1 ха	бе кл.	с клони	%	бе кл.	с клони
ер	10	7.3	-	сем	5	0.9	1.5	3	-	-	-	-	-	-	-
Клен	-	-	-	-	-	-	-	-	-	-	-	-	-	-	-
Кр а	-	-	-	-	-	-	-	-	-	-	-	-	-	-	-
всичко										-	-	-	-	-	-

вид сеч: осветление

алесяване:

по насоки:

почвопод :

вид сеч:	одина	стояща	лежаща	едра	средна	дребна	е+с+д	дърва	вър ина	абележка

насоки:	одина	д.вид	почвопод отовка	с ема	смесване	иданки	семена	площ	абележка

Програма FAP © 2016 | ximaps.com

подотдел: **38 г** **ДГС Суворово 2015, 1 гсу** **семенно насаждение** **14.7 ха**

ст. клас: ироколистен В емлище: с. Калоян

вид ори: ирокол. високостъбл. община: В ДО

кате ория: стопанска

нкция: стопанска

ат ра 2000: и вън

собственост: Държавна собственост, Горски територии

равномерен строеж, добро състояние

положение: и ия - до орие, 300м н.в., север, равнина, наклон 5 рад са

почва: обикновен черно ем, песъчливо- линеста, слабо каменлива, плътнена, мно о дълбока, свежа, вър л ос, бо ата

тип мест: -I-2 D-2 (12)

п.с. : ер 10, Клен, Кр а, 2 бонитет

се а ен състав	ч -	площ дв	пов реди	прои од	въ р од	пъл -	вис м	бон -	диам см	апас - к б.м			пол ване - к б.м		
										на 1 ха	бе кл.	с клони	%	бе кл.	с клони
ер	10	14.7	-	сем	5	0.9	2	2	4	-	-	-	-	-	-
Клен	-	-	-	-	-	-	-	-	-	-	-	-	-	-	-
Кр а	-	-	-	-	-	-	-	-	-	-	-	-	-	-	-
всичко										-	-	-	-	-	-

вид сеч: осветление

алесяване:

по насоки:

почвопод :

вид сеч:	одина	стояща	лежаща	едра	средна	дребна	е+с+д	дърва	вър ина	абележка

насоки:	одина	д.вид	почвопод отовка	с ема	смесване	иданки	семена	площ	абележка

Програма FAP © 2016 | ximaps.com

подотдел: **38 д** **ДГС Суворово 2015, 1 гсу** **семенно насаждение** **13.5 ха**

ст. клас: ироколистен В емлище: с. Калоян

вид ори: ирокол. високостъбл. община: В ДО

кате ория: стопанска

нкция: стопанска

ат ра 2000: и вън

собственост: Държавна собственост, Горски територии

равномерен строеж, добро състояние

положение: и ия - до орие, 300м н.в., север, равнина, наклон 5 рад са

почва: обикновен черно ем, песъчливо- линеста, слабо каменлива, плътнена, мно о дълбока, свежа, вър л ос, бо ата

тип мест: -I-2 D-2 (12)

п.с. : ер 10, Клен, Кр а, 2 бонитет

се а ен състав	ч -	площ дв	пов реди	прои од	въ р од	пъл -	вис м	бон -	диам см	апас - к б.м			пол ване - к б.м		
										на 1 ха	бе кл.	с клони	%	бе кл.	с клони
ер	10	13.5	-	сем	5	0.9	2	2	-	-	-	-	-	-	-
Кр а	-	-	-	-	-	-	-	-	-	-	-	-	-	-	-
Клен	-	-	-	-	-	-	-	-	-	-	-	-	-	-	-
всичко										-	-	-	-	-	-

вид сеч: осветление

алесяване:

по насоки:

почвопод :

вид сеч:	одина	стояща	лежаща	едра	средна	дребна	е+с+д	дърва	вър ина	абележка

насоки:	одина	д.вид	почвопод отовка	с ема	смесване	иданки	семена	площ	абележка

Програма FAP © 2016 | ximaps.com

подотдел: **38 е** **ДГС Суворово 2015, 1 гсу** **семенно насаждение** **10.8 ха**

ст. клас: ироколистен В емлище: с. Калоян

вид ори: ирокол. високостъбл. община: В ДО

кате ория: стопанска

нкция: стопанска

ат ра 2000: и вън

собственост: Държавна собственост, Горски територии

равномерен строеж, добро състояние

положение: и ия - до орие, 300м н.в., север, равнина, наклон 3 рад са

почва: обикновен черно ем, песъчливо- линеста, слабо каменлива, плътнена, мно о дълбока, свежа, вър л ос, бо ата

тип мест: -I-2 D-2 (12)

п.с. : ер 10, Клен, Кр а, 2 бонитет

се а ен състав	ч -	площ дв	пов реди	прои од	въ р од	пъл -	вис м	бон -	диам см	апас - к б.м			пол ване - к б.м		
										на 1 ха	бе кл.	с клони	%	бе кл.	с клони
ер	10	10.8	-	сем	5	0.9	2	2	-	-	-	-	-	-	-
Клен	-	-	-	-	-	-	-	-	-	-	-	-	-	-	-
Кр а	-	-	-	-	-	-	-	-	-	-	-	-	-	-	-
всичко										-	-	-	-	-	-

вид сеч: осветление

алесяване:

по насоки:

почвопод :

вид сеч:	одина	стояща	лежаща	едра	средна	дребна	е+с+д	дърва	вър ина	абележка

насоки:	одина	д.вид	почвопод отовка	с ема	смесване	иданки	семена	площ	абележка

Програма FAP © 2016 | ximaps.com

подотдел: **38 ж** **ДГС Суворово 2015, 1 гсу** **семенно насаждение** **14.2 ха**

ст. клас: ироколистен В емлище: с. Калоян

вид ори: ирокол. високостъбл. община: В ДО

кате ория: ащитна

нкция: ащ.ивица а опровод

ат ра 2000: и вън

собственост: Държавна собственост, Горски територии

равномерен строеж, добро състояние

положение: и ия - до орие, 300м н.в., север, равнина, наклон 2 рад са

почва: обикновен черно ем, песъчливо- линеста, слабо каменлива, плътнена, мно о дълбока, свежа, вър л ос, бо ата

тип мест: -I-2 D-2 (12)

п.с. : ер 10, кация, 2 бонитет

се а ен състав	ч -	площ дв	пов реди	прои од	въ р од	пъл -	вис м	бон -	диам см	апас - к б.м			пол ване - к б.м		
										на 1 ха	бе кл.	с клони	%	бе кл.	с клони
ер	10	14.2	-	сем	5	1.0	2	2	-	-	-	-	-	-	-
кация	-	-	-	и д	-	-	-	-	-	-	-	-	-	-	-
всичко										-	-	-	-	-	-

вид сеч: осветление

алесяване:

по насоки:

почвопод :

вид сеч:	одина	стояща	лежаща	едра	средна	дребна	е+с+д	дърва	вър ина	абележка

насоки:	одина	д.вид	почвопод отовка	с ема	смесване	иданки	семена	площ	абележка

Програма FAP © 2016 | ximaps.com

подотдел: **38 з** **ДГС Суворово 2015, 1 гсу** **издънково насаждение** **4.8 ха**

ст. клас: кациев емлище: с. Калоян

вид ори: нискостъблени община: В ДО

кате ория: ащитна

нкция: ащ.ивица а опровод

ат ра 2000: и вън

собственост: Държавна собственост, Горски територии

равномерен строеж, добро състояние

положение: и ия - до орие, 300м н.в., север, равнина, наклон 2 рад са

почва: обикновен черно ем, песъчливо- линеста, слабо каменлива, плътнена, мно о дълбока, свежа, вър л ос, бо ата

тип мест: -I-2 D-2 (12)

п.с. : кация 10, 3 бонитет

се а ен състав	ч -	площ дв	пов реди	прои од	въ р од	пъл -	вис м	бон -	диам см	апас - к б.м			пол ване - к б.м		
										на 1 ха	бе кл.	с клони	%	бе кл.	с клони
кация	10	4.8	-	и д	15	1.0	12	3	12	84	400	420	-	510	540
всичко										84	400	420	100	510	540

вид сеч: ола а акацията 100% на 5-тата одина

алесяване:

по насоки:

почвопод :

вид сеч:	одина	стояща	лежаща	едра	средна	дребна	е+с+д	дърва	вър ина	абележка
по ГСП		540	486	1	54	124	179	307	0	

насоки:	одина	д.вид	почвопод отовка	с ема	смесване	иданки	семена	площ	абележка

Програма FAP © 2016 | ximaps.com

подотдел: **38 и** **ДГС Суворово 2015, 1 гсу** **семенно насаждение** **9.2 ха**

ст. клас: ироколистен В емлище: с. Калоян

вид ори: ирокол. високостъбл. община: В ДО

кате ория: ащитна

нкция: ащ.ивица а опровод

ат ра 2000: и вън

собственост: Държавна собственост, Горски територии

равномерен строеж, добро състояние

положение: и ия - до орие, 300м н.в., север, равнина, наклон 3 рад са

почва: обикновен черно ем, песъчливо- линеста, слабо каменлива, плътнена, мно о дълбока, свежа, вър л ос, бо ата

тип мест: -I-2 D-2 (12)

п.с. : ер 10, Клен, 2 бонитет

се а ен състав	ч -	площ дв	пов реди	прои од	въ р од	пъл -	вис м	бон -	диам см	апас - к б.м			пол ване - к б.м		
										на 1 ха	бе кл.	с клони	%	бе кл.	с клони
ер	10	9.2	-	сем	10	0.9	4	2	6	29	270	390	-	40	55
Клен	-	-	-	-	-	-	-	-	-	-	-	-	-	-	-
всичко										29	270	390	15	40	55

вид сеч: прочистка 15%

алесяване:

по насоки:

почвопод :

вид сеч:	одина	стояща	лежаща	едра	средна	дребна	е+с+д	дърва	вър ина	абележка
по ГСП		55	0	0	0	0	0	0	0	

насоки:	одина	д.вид	почвопод отовка	с ема	смесване	иданки	семена	площ	абележка

Програма FAP © 2016 | ximaps.com

подотдел: **38 к** **ДГС Суворово 2015, 1 гсу** **издънково насаждение** **7.1 ха**

ст. клас: еров П емлище: с. Калоян

вид ори: превръщане община: В ДО

кате ория: ащитна

нкция: ащ.ивица а опровод

ат ра 2000: и вън

собственост: Държавна собственост, Горски територии

равномерен строеж, добро състояние

положение: и ия - до орие, 300м н.в., север, равнина, наклон 4 рад са

почва: обикновен черно ем, песъчливо- линеста, слабо каменлива, плътнена, мно о дълбока, свежа, вър л ос, бо ата

тип мест: -I-2 D-2 (12)

п.с. : ер 10, Клен, Кр а, 2 бонитет

се а ен състав	ч -	площ дв	пов реди	прои од	въ р од	пъл -	вис м	бон -	диам см	апас - к б.м			пол ване - к б.м		
										на 1 ха	бе кл.	с клони	%	бе кл.	с клони
ер	10	7.1	521с	и д	65	0.5	18	3	24	94	670	720	-	230	250
ерен бор	-	-	/	и к	-	-	-	-	-	-	-	-	-	-	-
Клен	-	-	-	и д	-	-	-	-	-	-	-	-	-	-	-
Кр а	-	-	-	сем	-	-	-	-	-	-	-	-	-	-	-
ер	10	-	-	сем	5	0.8	1	-	-	-	-	-	-	-	-
всичко										94	670	720	35	230	250

повреди: 521с = с овър ия, леко 50%, силно 20%, а иващи 10%
/ = неповредени

вид сеч: постепенно-котловинна 35%

алесяване:

по насоки:

почвопод :

вид сеч:	одина	стояща	лежаща	едра	средна	дребна	е+с+д	дърва	вър ина	абележка
по ГСП		250	220	5	30	20	55	165	0	

насоки:	одина	д.вид	почвопод отовка	с ема	смесване	иданки	семена	площ	абележка

Програма FAP © 2016 | ximaps.com

подотдел: **38 л** **ДГС Суворово 2015, 1 гсу** **склопена култура** **0.3 ха**

ст. клас: ерборови к лт ри емлище: с. Калоян

вид ори: и листни община: В ДО

кате ория: ащитна

нкция: ащ.ивица а опровод

ат ра 2000: и вън

собственост: Държавна собственост, Горски територии

равномерен строеж, добро състояние

положение: и ия - до орие, 300м н.в., апад, равнина, наклон 4 рад са

почва: обикновен черно ем, песъчливо- линеста, слабо каменлива, плътнена, мно о дълбока, с а, вър л ос, бо ата

тип мест: -I-2 D-1 (13)

п.с. : ер 10, 2 бонитет

се а ен състав	ч -	площ дв	пов реди	прои од	въ р од	пъл -	вис м	бон -	диам см	апас - к б.м			пол ване - к б.м		
										на 1 ха	бе кл.	с клони	%	бе кл.	с клони
ерен бор	10	0.3	-	и к	40	0.6	15	2	18	206	60	70	-	-	-
ер	-	-	-	и д	-	-	-	-	-	-	-	-	-	-	-
всичко										206	60	70	-	-	-

вид сеч:

алесяване:

по насоки:

почвопод :

вид сеч:	одина	стояща	лежаща	едра	средна	дребна	е+с+д	дърва	вър ина	абележка

насоки:	одина	д.вид	почвопод отовка	с ема	смесване	иданки	семена	площ	абележка

Програма FAP © 2016 | ximaps.com

подотдел: **38 м** **ДГС Суворово 2015, 1 гсу** **издънково насаждение** **0.1 ха**

ст. клас: кациев емлище: с. Калоян

вид ори: нискостъблени община: В ДО

кате ория: стопанска

нкция: стопанска

ат ра 2000: и вън

собственост: Държавна собственост, Горски територии

равномерен строеж, добро състояние

положение: и ия - до орие, 300м н.в., север, равнина, наклон 2 рад са

почва: обикновен черно ем, песъчливо- линеста, слабо каменлива, плътнена, мно о дълбока, свежа, вър л ос, бо ата

тип мест: -I-2 D-2 (12)

п.с. : кация 10, 3 бонитет

се а ен състав	ч -	площ дв	пов реди	прои од	въ р од	пъл -	вис м	бон -	диам см	апас - к б.м			пол ване - к б.м		
										на 1 ха	бе кл.	с клони	%	бе кл.	с клони
кация	10	0.1	-	и д	15	1.0	12	3	12	84	10	10	-	-	-
всичко										84	10	10	-	-	-

вид сеч:

алесяване:

по насоки:

почвопод :

вид сеч:	одина	стояща	лежаща	едра	средна	дребна	е+с+д	дърва	вър ина	абележка

насоки:	одина	д.вид	почвопод отовка	с ема	смесване	иданки	семена	площ	абележка

Програма FAP © 2016 | ximaps.com

подотдел: **38 1** **ДГС Суворово 2015, 1 гсу** **поляна** **0.7 ха**

ст. клас: - емлище: с. Калоян

вид ори: превръщане община: В ДО

кате ория: ащитна

нкция: ащ.ивица а опровод

ат ра 2000: и вън

собственост: Държавна собственост, Горски територии

-

положение: и ия - до орие, 300м н.в., север, равнина, наклон 3 рад са

почва: обикновен черно ем, песъчливо- линеста, слабо каменлива, плътнена, мно о дълбока, свежа, вър л ос, бо ата

тип мест: -I-2 D-2 (12)

п.с. :

се а ен състав	ч -	площ дв	пов реди	прои од	въ р од	пъл -	вис м	бон -	диам см	апас - к б.м			пол ване - к б.м		
										на 1 ха	бе кл.	с клони	%	бе кл.	с клони
всичко										-	-	-	-	-	-

вид сеч:

алесяване:

по насоки:

почвопод :

вид сеч:	одина	стояща	лежаща	едра	средна	дребна	е+с+д	дърва	вър ина	абележка

насоки:	одина	д.вид	почвопод отовка	с ема	смесване	иданки	семена	площ	абележка

Програма FAP © 2016 | ximaps.com

подотдел: **38 2** **ДГС Суворово 2015, 1 гсу** **поляна** **0.7 ха**

ст. клас: - емлище: с. Калоян

вид ори: нискостъблени община: В ДО

кате ория: стопанска

нкция: стопанска

ат ра 2000: и вън

собственост: Държавна собственост, Горски територии

-

положение: и ия - до орие, 300м н.в., север, равнина, наклон 3 рад са

почва: обикновен черно ем, песъчливо- линеста, слабо каменлива, плътнена, мно о дълбока, свежа, вър л ос, бо ата

тип мест: -I-2 D-2 (12)

п.с. :

се а ен състав	ч -	площ дв	пов реди	прои од	въ р од	пъл -	вис м	бон -	диам см	апас - к б.м			пол ване - к б.м		
										на 1 ха	бе кл.	с клони	%	бе кл.	с клони
всичко										-	-	-	-	-	-

вид сеч:

алесяване:

по насоки:

почвопод :

вид сеч:	одина	стояща	лежаща	едра	средна	дребна	е+с+д	дърва	вър ина	абележка

насоки:	одина	д.вид	почвопод отовка	с ема	смесване	иданки	семена	площ	абележка

Програма FAP © 2016 | ximaps.com

подотдел: **39 а** **ДГС Суворово 2015, 1 гсу** **семенно насаждение** **24.4 ха**

ст. клас: ироколистен В емлище: с. Калоян

вид ори: ирокол. високостъбл. община: В ДО

кате ория: стопанска

нкция: стопанска

ат ра 2000: и вън

собственост: Държавна собственост, Горски територии

равномерен строеж, добро състояние

положение: и ия - до орие, 300м н.в., апад, равнина, наклон 2 рад са

почва: обикновен черно ем, песъчливо- линеста, слабо каменлива, плътнена, мно о дълбока, свежа, вър л ос, бо ата

тип мест: -I-2 D-2 (12)

п.с. : ер 10, ла н, 2 бонитет

се а ен състав	ч -	площ дв	пов реди	прои од	въ р од	пъл -	вис м	бон -	диам см	апас - к б.м			пол ване - к б.м		
										на 1 ха	бе кл.	с клони	%	бе кл.	с клони
ер	10	24.4	-	сем	3	0.8	1	2	-	-	-	-	-	-	-
всичко										-	-	-	-	-	-

вид сеч:

алесяване:

по насоки:

почвопод :

вид сеч:	одина	стояща	лежаща	едра	средна	дребна	е+с+д	дърва	вър ина	абележка

насоки:	одина	д.вид	почвопод отовка	с ема	смесване	иданки	семена	площ	абележка

Програма FAP © 2016 | ximaps.com

подотдел: **39 б** **ДГС Суворово 2015, 1 гсу** **семенно насаждение** **11.4 ха**

ст. клас: ироколистен В емлище: с. Калоян

вид ори: ирокол. високостъбл. община: В ДО

кате ория: стопанска

нкция: стопанска

ат ра 2000: и вън

собственост: Държавна собственост, Горски територии

равномерен строеж, добро състояние

положение: и ия - до орие, 300м н.в., о- апад, равнина, наклон 2 рад са

почва: обикновен черно ем, песъчливо- линеста, слабо каменлива, плътнена, мно о дълбока, свежа, вър л ос, бо ата

тип мест: -I-2 D-2 (12)

п.с. : ер 10, 2 бонитет

се а ен състав	ч -	площ дв	пов реди	прои од	въ р од	пъл -	вис м	бон -	диам см	апас - к б.м			пол ване - к б.м		
										на 1 ха	бе кл.	с клони	%	бе кл.	с клони
ер	10	11.4	-	сем	5	0.9	1.5	3	-	-	-	-	-	-	-
ла н	-	-	-	-	-	-	-	-	-	-	-	-	-	-	-
Сребролистна липа	-	-	-	-	-	-	-	-	-	-	-	-	-	-	-
всичко										-	-	-	-	-	-

вид сеч: осветление

алесяване:

по насоки:

почвопод :

вид сеч:	одина	стояща	лежаща	едра	средна	дребна	е+с+д	дърва	вър ина	абележка

насоки:	одина	д.вид	почвопод отовка	с ема	смесване	иданки	семена	площ	абележка

Програма FAP © 2016 | ximaps.com

подотдел: **39 в** **ДГС Суворово 2015, 1 гсу** **издънково насаждение** **1.4 ха**

ст. клас: еров П емлище: с. Калоян

вид ори: превръщане община: В ДО

кате ория: стопанска

нкция: стопанска

ат ра 2000: и вън

собственост: Държавна собственост, Горски територии

равномерен строеж, добро състояние

положение: и ия - до орие, 300м н.в., , равнина, наклон 18 рад са

почва: обикновен черно ем, песъчливо- линеста, слабо каменлива, плътнена, мно о дълбока, с а, вър л ос, бо ата

тип мест: -I-2 D-1 (13)

п.с. : ер 10, 2 бонитет

се а ен състав	ч -	площ дв	пов реди	прои од	въ р од	пъл -	вис м	бон -	диам см	апас - к б.м			пол ване - к б.м		
										на 1 ха	бе кл.	с клони	%	бе кл.	с клони
ер	10	1.4	-	и д	25	0.8	11	2	12	86	120	130	-	20	20
ла н	-	-	-	-	-	-	-	-	-	-	-	-	-	-	-
ер	10	-	-	сем	3	0.2	0.1	-	-	-	-	-	-	-	-
всичко										86	120	130	15	20	20

вид сеч: прореждане 15%

алесяване:

по насоки:

почвопод :

вид сеч:	одина	стояща	лежаща	едра	средна	дребна	е+с+д	дърва	вър ина	абележка
по ГСП		20	19	2	6	2	10	9	0	

насоки:	одина	д.вид	почвопод отовка	с ема	смесване	иданки	семена	площ	абележка

Програма FAP © 2016 | ximaps.com

подотдел: **39 г** **ДГС Суворово 2015, 1 гсу** **семенно насаждение** **15.1 ха**

ст. клас: ироколистен В емлище: с. Калоян

вид ори: ирокол. високостъбл. община: В ДО

кате ория: стопанска

нкция: стопанска

ат ра 2000: и вън

собственост: Държавна собственост, Горски територии

равномерен строеж, добро състояние

положение: и ия - до орие, 300м н.в., апад, равнина, наклон 3 рад са

почва: обикновен черно ем, песъчливо- линеста, слабо каменлива, плътнена, мно о дълбока, с а, вър л ос, бо ата

тип мест: -I-2 D-1 (13)

п.с. : ер 10, ла н, Сребролистна липа, 2 бонитет

се а ен състав	ч -	площ дв	пов реди	прои од	въ р од	пъл -	вис м	бон -	диам см	апас - к б.м			пол ване - к б.м		
										на 1 ха	бе кл.	с клони	%	бе кл.	с клони
ер	10	15.1	-	сем	3	1.0	1	2	-	-	-	-	-	-	-
Сребролистна липа	-	-	-	-	-	-	-	-	-	-	-	-	-	-	-
ла н	-	-	-	-	-	-	-	-	-	-	-	-	-	-	-
всичко										-	-	-	-	-	-

вид сеч:

алесяване:

по насоки:

почвопод :

вид сеч:	одина	стояща	лежаща	едра	средна	дребна	е+с+д	дърва	вър ина	абележка

насоки:	одина	д.вид	почвопод отовка	с ема	смесване	иданки	семена	площ	абележка

Програма FAP © 2016 | ximaps.com

подотдел: **39 1** **ДГС Суворово 2015, 1 гсу** **поляна** **0.1 ха**

ст. клас: - емлище: с. Калоян

вид ори: нискостъблени община: В ДО

кате ория: стопанска

нкция: стопанска

ат ра 2000: и вън

собственост: Държавна собственост, Горски територии

-

положение: и ия - до орие, 300м н.в., апад, равнина, наклон 6 рад са

почва: обикновен черно ем, песъчливо- линеста, слабо каменлива, плътнена, мно о дълбока, свежа, вър л ос, бо ата

тип мест: -I-2 D-2 (12)

п.с. :

се а ен състав	ч -	площ дв	пов реди	прои од	въ р од	пъл -	вис м	бон -	диам см	апас - к б.м			пол ване - к б.м		
										на 1 ха	бе кл.	с клони	%	бе кл.	с клони
всичко										-	-	-	-	-	-

вид сеч:

алесяване:

по насоки:

почвопод :

вид сеч:	одина	стояща	лежаща	едра	средна	дребна	е+с+д	дърва	вър ина	абележка

насоки:	одина	д.вид	почвопод отовка	с ема	смесване	иданки	семена	площ	абележка

Програма FAP © 2016 | ximaps.com

подотдел: **39 2** **ДГС Суворово 2015, 1 гсу** **поляна** **0.3 ха**

ст. клас: - емлище: с. Калоян

вид ори: нискостъблени община: В ДО

кате ория: стопанска

нкция: стопанска

ат ра 2000: и вън

собственост: Държавна собственост, Горски територии

-

положение: и ия - до орие, 300м н.в., апад, равнина, наклон 3 рад са

почва: обикновен черно ем, песъчливо- линеста, слабо каменлива, плътнена, мно о дълбока, свежа, вър л ос, бо ата

тип мест: -I-2 D-2 (12)

п.с. :

се а ен състав	ч -	площ дв	пов реди	прои од	въ р од	пъл -	вис м	бон -	диам см	апас - к б.м			пол ване - к б.м		
										на 1 ха	бе кл.	с клони	%	бе кл.	с клони
всичко										-	-	-	-	-	-

вид сеч:

алесяване:

по насоки:

почвопод :

вид сеч:	одина	стояща	лежаща	едра	средна	дребна	е+с+д	дърва	вър ина	абележка

насоки:	одина	д.вид	почвопод отовка	с ема	смесване	иданки	семена	площ	абележка

Програма FAP © 2016 | ximaps.com

подотдел: **39 3** **ДГС Суворово 2015, 1 гсу** **поляна** **1.5 ха**

ст. клас: - емлище: с. Калоян

вид ори: нискостъблени община: В ДО

кате ория: стопанска

нкция: стопанска

ат ра 2000: и вън

собственост: Държавна собственост, Горски територии

-

положение: и ия - до орие, 300м н.в., апад, равнина, наклон 3 рад са

почва: обикновен черно ем, песъчливо- линеста, слабо каменлива, плътнена, мно о дълбока, свежа, вър л ос, бо ата

тип мест: -I-2 D-2 (12)

п.с. :

се а ен състав	ч -	площ дв	пов реди	прои од	въ р од	пъл -	вис м	бон -	диам см	апас - к б.м			пол ване - к б.м		
										на 1 ха	бе кл.	с клони	%	бе кл.	с клони
всичко										-	-	-	-	-	-

вид сеч:

алесяване:

по насоки:

почвопод :

вид сеч:	одина	стояща	лежаща	едра	средна	дребна	е+с+д	дърва	вър ина	абележка

насоки:	одина	д.вид	почвопод отовка	с ема	смесване	иданки	семена	площ	абележка

Програма FAP © 2016 | ximaps.com

подотдел: **39 4** **ДГС Суворово 2015, 1 гсу** **поляна** **0.1 ха**

ст. клас: - емлище: с. Калоян

вид ори: нискостъблени община: В ДО

кате ория: стопанска

нкция: стопанска

ат ра 2000: и вън

собственост: Държавна собственост, Горски територии

-

положение: и ия - до орие, 300м н.в., апад, равнина, наклон 3 рад са

почва: обикновен черно ем, песъчливо- линеста, слабо каменлива, плътнена, мно о дълбока, свежа, вър л ос, бо ата

тип мест: -I-2 D-2 (12)

п.с. :

се а ен състав	ч -	площ дв	пов реди	прои од	въ р од	пъл -	вис м	бон -	диам см	апас - к б.м			пол ване - к б.м		
										на 1 ха	бе кл.	с клони	%	бе кл.	с клони
всичко										-	-	-	-	-	-

вид сеч:

алесяване:

по насоки:

почвопод :

вид сеч:	одина	стояща	лежаща	едра	средна	дребна	е+с+д	дърва	вър ина	абележка

насоки:	одина	д.вид	почвопод отовка	с ема	смесване	иданки	семена	площ	абележка

Програма FAP © 2016 | ximaps.com

подотдел: **39 5** **ДГС Суворово 2015, 1 гсу** **поляна** **0.3 ха**

ст. клас: - емлище: с. Калоян

вид ори: нискостъблени община: В ДО

кате ория: стопанска

нкция: стопанска

ат ра 2000: и вън

собственост: Държавна собственост, Горски територии

-

положение: и ия - до орие, 300м н.в., апад, равнина, наклон 3 рад са

почва: обикновен черно ем, песъчливо- линеста, слабо каменлива, плътнена, мно о дълбока, свежа, вър л ос, бо ата

тип мест: -I-2 D-2 (12)

п.с. :

се а ен състав	ч -	площ дв	пов реди	прои од	въ р од	пъл -	вис м	бон -	диам см	апас - к б.м			пол ване - к б.м		
										на 1 ха	бе кл.	с клони	%	бе кл.	с клони
всичко										-	-	-	-	-	-

вид сеч:

алесяване:

по насоки:

почвопод :

вид сеч:	одина	стояща	лежаща	едра	средна	дребна	е+с+д	дърва	вър ина	абележка

насоки:	одина	д.вид	почвопод отовка	с ема	смесване	иданки	семена	площ	абележка

Програма FAP © 2016 | ximaps.com

подотдел: **39 6** **ДГС Суворово 2015, 1 гсу** **поляна** **5.1 ха**

ст. клас: - емлище: с. Калоян

вид ори: нискостъблени община: В ДО

кате ория: стопанска

нкция: стопанска

ат ра 2000: и вън

собственост: Държавна собственост, Горски територии

-

положение: и ия - до орие, 300м н.в., апад, равнина, наклон 6 рад са

почва: обикновен черно ем, песъчливо- линеста, слабо каменлива, плътнена, мно о дълбока, свежа, вър л ос, бо ата

тип мест: -I-2 D-2 (12)

п.с. :

се а ен състав	ч -	площ дв	пов реди	прои од	въ р од	пъл -	вис м	бон -	диам см	апас - к б.м			пол ване - к б.м		
										на 1 ха	бе кл.	с клони	%	бе кл.	с клони
всичко										-	-	-	-	-	-

вид сеч:

алесяване:

по насоки:

почвопод :

вид сеч:	одина	стояща	лежаща	едра	средна	дребна	е+с+д	дърва	вър ина	абележка

насоки:	одина	д.вид	почвопод отовка	с ема	смесване	иданки	семена	площ	абележка

Програма FAP © 2016 | ximaps.com

подотдел: **39 7** **ДГС Суворово 2015, 1 гсу** **поляна** **0.9 ха**

ст. клас: - емлище: с. Калоян

вид ори: нискостъблени община: В ДО

кате ория: стопанска

нкция: стопанска

ат ра 2000: и вън

собственост: Държавна собственост, Горски територии

-

положение: и ия - до орие, 300м н.в., , равнина, наклон 11 рад са

почва: обикновен черно ем, песъчливо- линеста, слабо каменлива, плътнена, мно о дълбока, с а, вър л ос, бо ата

тип мест: -I-2 D-1 (13)

п.с. :

се а ен състав	ч -	площ дв	пов реди	прои од	въ р од	пъл -	вис м	бон -	диам см	апас - к б.м			пол ване - к б.м		
										на 1 ха	бе кл.	с клони	%	бе кл.	с клони
всичко										-	-	-	-	-	-

вид сеч:

алесяване:

по насоки:

почвопод :

вид сеч:	одина	стояща	лежаща	едра	средна	дребна	е+с+д	дърва	вър ина	абележка

насоки:	одина	д.вид	почвопод отовка	с ема	смесване	иданки	семена	площ	абележка

Програма FAP © 2016 | ximaps.com

подотдел: **39 8** **ДГС Суворово 2015, 1 гсу** **автомобилен път** **0.3 ха**

ст. клас: -

вид ори: нискостъблени

кате ория: стопанска

нкция: стопанска

ат ра 2000: и вън

собственост: Държавна собственост, Горски територии

-

положение: 300м н.в., , равнина, наклон 3 рад са

емлище: с. Калоян

община: В ДО

почва:

тип мест:

п.с. :

се а ен състав	ч -	площ дв	пов реди	прои од	въ р од	пъл -	вис м	бон -	диам см	апас - к б.м			пол ване - к б.м		
										на 1 ха	бе кл.	с клони	%	бе кл.	с клони
всичко										-	-	-	-	-	-

вид сеч:

алесяване:

по насоки:

почвопод :

вид сеч:	одина	стояща	лежаща	едра	средна	дребна	е+с+д	дърва	вър ина	абележка

насоки:	одина	д.вид	почвопод отовка	с ема	смесване	иданки	семена	площ	абележка

Програма FAP © 2016 | ximaps.com

подотдел: **39 9** **ДГС Суворово 2015, 1 гсу** **дворно място** **0.1 ха**

ст. клас: - емлище: с. Калоян

вид ори: нискостъблени община: В ДО

кате ория: стопанска

нкция: стопанска

ат ра 2000: и вън

собственост: Държавна собственост, Горски територии

-

положение: 300м н.в., , наклон 11 рад са

почва:

тип мест:

п.с. :

се а ен състав	ч -	площ дв	пов реди	прои од	въ р од	пъл -	вис м	бон -	диам см	апас - к б.м			пол ване - к б.м		
										на 1 ха	бе кл.	с клони	%	бе кл.	с клони
всичко										-	-	-	-	-	-

вид сеч:

алесяване:

по насоки:

почвопод :

вид сеч:	одина	стояща	лежаща	едра	средна	дребна	е+с+д	дърва	вър ина	абележка

насоки:	одина	д.вид	почвопод отовка	с ема	смесване	иданки	семена	площ	абележка

подотдел: **40 а** **ДГС Суворово 2015, 1 гсу** **семенно насаждение** **0.6 ха**

ст. клас: ироколистен В емлище: с. Калоян

вид ори: ирокол. високостъбл. община: В ДО

кате ория: стопанска

нкция: стопанска

ат ра 2000: и вън

собственост: Държавна собственост, Горски територии

равномерен строеж, средно състояние

положение: и ия - до орие, 300м н.в., о- апад, склон долна част, наклон 6 рад са

почва: обикновен черно ем, песъчливо- линеста, некаменлива, плътнена, мно о дълбока, с а, вър л ос, бо ата

тип мест: -I-2 D-1 (13)

п.с. : ер 10, 3 бонитет

се а ен състав	ч -	площ дв	пов реди	прои од	въ р од	пъл -	вис м	бон -	диам см	апас - к б.м			пол ване - к б.м		
										на 1 ха	бе кл.	с клони	%	бе кл.	с клони
ер	10	0.6	-	сем	80	0.4	16	4	38	56	35	45	-	-	-
всичко										56	35	45	-	-	-

вид сеч:

алесяване:

по насоки:

почвопод :

вид сеч:	одина	стояща	лежаща	едра	средна	дребна	е+с+д	дърва	вър ина	абележка

насоки:	одина	д.вид	почвопод отовка	с ема	смесване	иданки	семена	площ	абележка

Програма FAP © 2016 | ximaps.com

подотдел: **40 б** **ДГС Суворово 2015, 1 гсу** **семенно насаждение** **23.2 ха**

ст. клас: ироколистен В емлище: с. Калоян

вид ори: ирокол. високостъбл. община: В ДО

кате ория: стопанска

нкция: стопанска

ат ра 2000: и вън

собственост: Държавна собственост, Горски територии

равномерен строеж, средно състояние

положение: и ия - до орие, 300м н.в., о- апад, равнина, наклон 4 рад са

почва: обикновен черно ем, песъчливо- линеста, некаменлива, плътнена, мно о дълбока, с а, вър л ос, бо ата

тип мест: -I-2 D-1 (13)

п.с. : ер 10, 2 бонитет

се а ен състав	ч -	площ дв	пов реди	прои од	въ р од	пъл -	вис м	бон -	диам см	апас - к б.м			пол ване - к б.м		
										на 1 ха	бе кл.	с клони	%	бе кл.	с клони
ер	10	23.2	-	сем	15	0.8	5	2	6	30	700	1000	-	-	-
Дрян	-	-	-	-	-	-	-	-	-	-	-	-	-	-	-
Гло	-	-	-	-	-	-	-	-	-	-	-	-	-	-	-
всичко										30	700	1000	-	-	-

вид сеч:

алесяване:

по насоки:

почвопод :

вид сеч:	одина	стояща	лежаща	едра	средна	дребна	е+с+д	дърва	вър ина	абележка

насоки:	одина	д.вид	почвопод отовка	с ема	смесване	иданки	семена	площ	абележка

Програма FAP © 2016 | ximaps.com

подотдел: **40 в** **ДГС Суворово 2015, 1 гсу** **семенно насаждение** **8.8 ха**

ст. клас: ироколистен В емлище: с. Калоян

вид ори: ирокол. високостъбл. община: В ДО

кате ория: стопанска

нкция: стопанска

ат ра 2000: и вън

собственост: Държавна собственост, Горски територии

равномерен строеж, добро състояние

положение: и ия - до орие, 300м н.в., о- апад, равнина, наклон 3 рад са

почва: обикновен черно ем, песъчливо- линеста, некаменлива, плътнена, мно о дълбока, с а, вър л ос, бо ата

тип мест: -I-2 D-1 (13)

п.с. : ер 10, 2 бонитет

се а ен състав	ч -	площ дв	пов реди	прои од	въ р од	пъл -	вис м	бон -	диам см	апас - к б.м			пол ване - к б.м		
										на 1 ха	бе кл.	с клони	%	бе кл.	с клони
ер	10	8.8	-	сем	15	0.8	6	2	6	37	330	470	-	-	-
всичко										37	330	470	-	-	-

вид сеч:

алесяване:

по насоки:

почвопод :

вид сеч:	одина	стояща	лежаща	едра	средна	дребна	е+с+д	дърва	вър ина	абележка

насоки:	одина	д.вид	почвопод отовка	с ема	смесване	иданки	семена	площ	абележка

Програма FAP © 2016 | ximaps.com

подотдел: **40 г** **ДГС Суворово 2015, 1 гсу** **издънково насаждение** **16.3 ха**

ст. клас: еров П емлище: с. Калоян

вид ори: превръщане община: В ДО

кате ория: стопанска

нкция: стопанска

ат ра 2000: и вън

собственост: Държавна собственост, Горски територии

равномерен строеж, добро състояние

положение: и ия - до орие, 300м н.в., о- апад, равнина, наклон 2 рад са

почва: обикновен черно ем, песъчливо- линеста, некаменлива, плътнена, мно о дълбока, с а, вър л ос, бо ата

тип мест: -I-2 D-1 (13)

п.с. : ер 10, 2 бонитет

се а ен състав	ч -	площ дв	пов реди	прои од	въ р од	пъл -	вис м	бон -	диам см	апас - к б.м			пол ване - к б.м		
										на 1 ха	бе кл.	с клони	%	бе кл.	с клони
ер	10	16.3	-	и д	30	0.9	11	3	12	17	270	300	-	50	55
всичко										17	270	300	20	50	55

вид сеч: прореждане 20%

алесяване:

по насоки:

почвопод :

вид сеч:	одина	стояща	лежаща	едра	средна	дребна	е+с+д	дърва	вър ина	абележка
по ГСП		55	53	3	17	7	27	26	0	

насоки:	одина	д.вид	почвопод отовка	с ема	смесване	иданки	семена	площ	абележка

Програма FAP © 2016 | ximaps.com

подотдел: **40 д** **ДГС Суворово 2015, 1 гсу** **склопена култура** **13.1 ха**

ст. клас: кациев емлище: с. Калоян

вид ори: нискостъблени община: В ДО

кате ория: стопанска

нкция: стопанска

ат ра 2000: и вън

собственост: Държавна собственост, Горски територии

2 1, равномерен строеж, средно състояние

положение: и ия - до орие, 300м н.в., север, равнина, наклон 2 рад са

почва: обикновен черно ем, песъчливо- линеста, некаменлива, плътнена, мно о дълбока, свежа, вър л ос, бо ата

тип мест: -I-2 D-2 (12)

п.с. : кация 10, 3 бонитет

се а ен състав	ч -	площ дв	пов реди	прои од	въ р од	пъл -	вис м	бон -	диам см	апас - к б.м			пол ване - к б.м		
										на 1 ха	бе кл.	с клони	%	бе кл.	с клони
кация	10	13.1	-	и к	15	1.0	11	4	12	23	300	320	-	420	440
всичко										23	300	320	100	420	440

вид сеч: ола а акацията 100% на 5-тата одина

алесяване:

по насоки:

почвопод :

вид сеч:	одина	стояща	лежаща	едра	средна	дребна	е+с+д	дърва	вър ина	абележка
по ГСП		440	396	1	44	101	146	250	0	

насоки:	одина	д.вид	почвопод отовка	с ема	смесване	иданки	семена	площ	абележка

Програма FAP © 2016 | ximaps.com

подотдел: **40 е** **ДГС Суворово 2015, 1 гсу** **издънково насаждение** **6.6 ха**

ст. клас: еров П емлище: с. Калоян

вид ори: превръщане община: В ДО

кате ория: стопанска

нкция: стопанска

ат ра 2000: и вън

собственост: Държавна собственост, Горски територии

равномерен строеж, добро състояние

положение: и ия - до орие, 300м н.в., о- апад, равнина, наклон 2 рад са

почва: обикновен черно ем, песъчливо- линеста, некаменлива, плътнена, мно о дълбока, с а, вър л ос, бо ата

тип мест: -I-2 D-1 (13)

п.с. : ер 10, 2 бонитет

се а ен състав	ч -	площ дв	пов реди	прои од	въ р од	пъл -	вис м	бон -	диам см	апас - к б.м			пол ване - к б.м		
										на 1 ха	бе кл.	с клони	%	бе кл.	с клони
ер	10	6.6	-	и д	25	1.0	11	2	12	108	710	780	-	210	230
всичко										108	710	780	30	210	230

вид сеч: прореждане 30%

алесяване:

по насоки:

почвопод :

вид сеч:	одина	стояща	лежаща	едра	средна	дребна	е+с+д	дърва	вър ина	абележка
по ГСП		230	219	2	73	32	107	112	0	

насоки:	одина	д.вид	почвопод отовка	с ема	смесване	иданки	семена	площ	абележка

Програма FAP © 2016 | ximaps.com

подотдел: **40 ж** **ДГС Суворово 2015, 1 гсу** **издънково насаждение** **0.2 ха**

ст. клас: кациев емлище: с. Калоян

вид ори: нискостъблени община: В ДО

кате ория: стопанска

нкция: стопанска

ат ра 2000: и вън

собственост: Държавна собственост, Горски територии

равномерен строеж, средно състояние

положение: и ия - до орие, 300м н.в., о- апад, равнина, наклон 1 рад са

почва: обикновен черно ем, песъчливо- линеста, некаменлива, плътнена, мно о дълбока, с а, вър л ос, бо ата

тип мест: -I-2 D-1 (13)

п.с. : кация 10, 3 бонитет

се а ен състав	ч -	площ дв	пов реди	прои од	въ р од	пъл -	вис м	бон -	диам см	апас - к б.м			пол ване - к б.м		
										на 1 ха	бе кл.	с клони	%	бе кл.	с клони
кация	10	0.2	-	и д	14	1.0	10	4	12	65	15	15	-	15	15
всичко										65	15	15	100	15	15

вид сеч: ола а акацията 100% на 6-тата одина

алесяване:

по насоки:

почвопод :

вид сеч:	одина	стояща	лежаща	едра	средна	дребна	е+с+д	дърва	вър ина	абележка
по ГСП		15	14	2	1	3	6	8	0	

насоки:	одина	д.вид	почвопод отовка	с ема	смесване	иданки	семена	площ	абележка

Програма FAP © 2016 | ximaps.com

подотдел: **40 1** **ДГС Суворово 2015, 1 гсу** **автомобилен път** **0.1 ха**

ст. клас: - емлище: с. Калоян

вид ори: ирокол. високостъбл. община: В ДО

кате ория: стопанска

нкция: стопанска

ат ра 2000: и вън

собственост: Държавна собственост, Горски територии

-

положение: 300м н.в., о- апад, наклон 6 рад са

почва:

тип мест:

п.с. :

се а ен състав	ч -	площ дв	пов реди	прои од	въ р од	пъл -	вис м	бон -	диам см	апас - к б.м			пол ване - к б.м		
										на 1 ха	бе кл.	с клони	%	бе кл.	с клони
всичко										-	-	-	-	-	-

вид сеч:

алесяване:

по насоки:

почвопод :

вид сеч:	одина	стояща	лежаща	едра	средна	дребна	е+с+д	дърва	вър ина	абележка

насоки:	одина	д.вид	почвопод отовка	с ема	смесване	иданки	семена	площ	абележка

Програма FAP © 2016 | ximaps.com

подотдел: **40 2** **ДГС Суворово 2015, 1 гсу** **поляна** **0.5 ха**

ст. клас: - емлище: с. Калоян

вид ори: ирокол. високостъбл. община: В ДО

кате ория: стопанска

нкция: стопанска

ат ра 2000: и вън

собственост: Държавна собственост, Горски територии

-

положение: и ия - до орие, 300м н.в., о- апад, равнина, наклон 4 рад са

почва: обикновен черно ем, песъчливо- линеста, некаменлива, плътнена, мно о дълбока, с а, вър л ос, бо ата

тип мест: -I-2 D-1 (13)

п.с. :

се а ен състав	ч -	площ дв	пов реди	прои од	въ р од	пъл -	вис м	бон -	диам см	апас - к б.м			пол ване - к б.м		
										на 1 ха	бе кл.	с клони	%	бе кл.	с клони
всичко										-	-	-	-	-	-

вид сеч:

алесяване:

по насоки:

почвопод :

вид сеч:	одина	стояща	лежаща	едра	средна	дребна	е+с+д	дърва	вър ина	абележка

насоки:	одина	д.вид	почвопод отовка	с ема	смесване	иданки	семена	площ	абележка

Програма FAP © 2016 | ximaps.com

подотдел: **41 а** **ДГС Суворово 2015, 1 гсу** **семенно насаждение** **11.2 ха**

ст. клас: ироколистен В емлище: с. Калоян

вид ори: ирокол. високостъбл. община: В ДО

кате ория: стопанска

нкция: стопанска

ат ра 2000: и вън

собственост: Държавна собственост, Горски територии

равномерен строеж, добро състояние

положение: и ия - до орие, 200м н.в., север, равнина, наклон 2 рад са

почва: обикновен черно ем, песъчливо- линеста, слабо каменлива, плътнена, мно о дълбока, свежа, вър л ос, бо ата

тип мест: -I-2 D-2 (12)

п.с. : ер 10, 2 бонитет

се а ен състав	ч -	площ дв	пов реди	прои од	въ р од	пъл -	вис м	бон -	диам см	апас - к б.м			пол ване - к б.м		
										на 1 ха	бе кл.	с клони	%	бе кл.	с клони
ер	10	11.2	-	сем	2	0.9	0.7	2	-	-	-	-	-	-	-
ла н	-	-	-	-	-	-	-	-	-	-	-	-	-	-	-
Сребролистна липа	-	-	-	-	-	-	-	-	-	-	-	-	-	-	-
всичко										-	-	-	-	-	-

вид сеч: осветление

алесяване:

по насоки:

почвопод :

вид сеч:	одина	стояща	лежаща	едра	средна	дребна	е+с+д	дърва	вър ина	абележка

насоки:	одина	д.вид	почвопод отовка	с ема	смесване	иданки	семена	площ	абележка

Програма FAP © 2016 | ximaps.com

подотдел: **41 б** **ДГС Суворово 2015, 1 гсу** **семенно насаждение** **11.0 ха**

ст. клас: ироколистен В емлище: с. Калоян

вид ори: ирокол. високостъбл. община: В ДО

кате ория: стопанска

нкция: стопанска

ат ра 2000: и вън

собственост: Държавна собственост, Горски територии

равномерен строеж, добро състояние

положение: и ия - до орие, 280м н.в., север, равнина, наклон 3 рад са

почва: обикновен черно ем, песъчливо- линеста, слабо каменлива, плътнена, мно о дълбока, свежа, вър л ос, бо ата

тип мест: -I-2 D-2 (12)

п.с. : ер 10, ла н, Сребролистна липа, 2 бонитет

се а ен състав	ч -	площ дв	пов реди	прои од	въ р од	пъл -	вис м	бон -	диам см	апас - к б.м			пол ване - к б.м		
										на 1 ха	бе кл.	с клони	%	бе кл.	с клони
ер	10	11.0	-	сем	5	0.9	2	2	2	-	-	-	-	-	-
ла н	-	-	-	-	-	-	-	-	-	-	-	-	-	-	-
Сребролистна липа	-	-	-	-	-	-	-	-	-	-	-	-	-	-	-
всичко										-	-	-	-	-	-

вид сеч:

алесяване:

по насоки:

почвопод :

вид сеч:	одина	стояща	лежаща	едра	средна	дребна	е+с+д	дърва	вър ина	абележка

насоки:	одина	д.вид	почвопод отовка	с ема	смесване	иданки	семена	площ	абележка

Програма FAP © 2016 | ximaps.com

ст. клас: еров П емлище: с. Калоян

вид ори: превръщане община: В ДО

кате ория: стопанска

нкция: стопанска

ат ра 2000: и вън

собственост: Държавна собственост, Горски територии

неравномерен строеж, средно състояние

положение: и ия - до орие, 280м н.в., север, равнина, наклон 4 рад са

почва: обикновен черно ем, песъчливо- линеста, слабо каменлива, плътнена, мно о дълбока, свежа, вър л ос, бо ата

тип мест: -I-2 D-2 (12)

п.с. : ер 10, ла н, Сребролистна липа, 2 бонитет

се а ен състав	ч -	площ дв	пов реди	прои од	въ р од	пъл -	вис м	бон -	диам см	апас - к б.м			пол ване - к б.м		
										на 1 ха	бе кл.	с клони	%	бе кл.	с клони
ер	10	10.9	130с	и д	55	0.5	17	3	20	92	1000	1080	-	1000	1080
ла н	-	-	/	-	-	-	-	-	-	-	-	-	-	-	-
Сребролистна липа	-	-	-	-	-	-	-	-	-	-	-	-	-	-	-
ер	10	-	-	сем	3	0.8	0.2	-	-	-	-	-	-	-	-
всичко										92	1000	1080	100	1000	1080

пълнота от 0.3 до 0.7

повреди: 130с = с овър ия, леко 10%, силно 30%
/ = неповредени

вид сеч: постепенно-котловинна 100%, от леждане на подраста

алесяване:

по насоки:

почвопод :

вид сеч:	одина	стояща	лежаща	едра	средна	дребна	е+с+д	дърва	вър ина	абележка
по ГСП		1080	951	24	129	86	239	712	0	

насоки:	одина	д.вид	почвопод отовка	с ема	смесване	иданки	семена	площ	абележка

Програма FAP © 2016 | ximaps.com

подотдел: **41 г** **ДГС Суворово 2015, 1 гсу** **издънково насаждение** **8.0 ха**

ст. клас: еров П емлище: с. Калоян

вид ори: превръщане община: В ДО

кате ория: стопанска

нкция: стопанска

ат ра 2000: и вън

собственост: Държавна собственост, Горски територии

неравномерен строеж, средно състояние

положение: и ия - до орие, 290м н.в., северо-и ток, равнина, наклон 2 рад са

почва: обикновен черно ем, песъчливо- линеста, слабо каменлива, плътнена, мно о дълбока, свежа, вър л ос, бо ата

тип мест: -I-2 D-2 (12)

п.с. : ер 10, 2 бонитет

се а ен състав	ч -	площ дв	пов реди	прои од	въ р од	пъл -	вис м	бон -	диам см	апас - к б.м			пол ване - к б.м		
										на 1 ха	бе кл.	с клони	%	бе кл.	с клони
ер	10	8.0	120с	и д	55	0.4	17	3	20	77	620	670	-	620	670
ла н	-	-	/	-	-	-	-	-	-	-	-	-	-	-	-
ер	10	-	-	сем	3	0.9	0.2	-	-	-	-	-	-	-	-
всичко										77	620	670	100	620	670

пълнота от 0.2 до 0.6

повреди: 120с = с овър ия, леко 10%, силно 20%
/ = неповредени

вид сеч: постепенно-котловинна 100%, от леждане на подраста

алесяване:

по насоки:

почвопод :

вид сеч:	одина	стояща	лежаща	едра	средна	дребна	е+с+д	дърва	вър ина	абележка
по ГСП		670	590	15	80	53	148	442	0	

насоки:	одина	д.вид	почвопод отовка	с ема	смесване	иданки	семена	площ	абележка

Програма FAP © 2016 | ximaps.com

подотдел: **41 д** **ДГС Суворово 2015, 1 гсу** **семенно насаждение** **2.7 ха**

ст. клас: ироколистен В емлище: с. Калоян

вид ори: ирокол. високостъбл. община: В ДО

кате ория: стопанска

нкция: стопанска

ат ра 2000: и вън

собственост: Държавна собственост, Горски територии

равномерен строеж, добро състояние

положение: и ия - до орие, 280м н.в., северо-и ток, равнина, наклон 3 рад са

почва: обикновен черно ем, песъчливо- линеста, слабо каменлива, плътнена, мно о дълбока, свежа, вър л ос, бо ата

тип мест: -I-2 D-2 (12)

п.с. : ер 10, ла н, 1 бонитет

се а ен състав	ч -	площ дв	пов реди	прои од	въ р од	пъл -	вис м	бон -	диам см	апас - к б.м			пол ване - к б.м		
										на 1 ха	бе кл.	с клони	%	бе кл.	с клони
ер	10	2.7	-	сем	10	0.7	5	1	8	27	70	100	-	-	-
ла н	-	-	-	-	-	-	-	-	-	-	-	-	-	-	-
всичко										27	70	100	-	-	-

вид сеч:

алесяване:

по насоки:

почвопод :

вид сеч:	одина	стояща	лежаща	едра	средна	дребна	е+с+д	дърва	вър ина	абележка

насоки:	одина	д.вид	почвопод отовка	с ема	смесване	иданки	семена	площ	абележка

Програма FAP © 2016 | ximaps.com

подотдел: **41 е** **ДГС Суворово 2015, 1 гсу** **семенно насаждение** **14.1 ха**

ст. клас: ироколистен В емлище: с. Калоян

вид ори: ирокол. високостъбл. община: В ДО

кате ория: стопанска

нкция: стопанска

ат ра 2000: и вън

собственост: Държавна собственост, Горски територии

равномерен строеж, добро състояние

положение: и ия - до орие, 280м н.в., север, равнина, наклон 2 рад са

почва: обикновен черно ем, песъчливо- линеста, слабо каменлива, плътнена, мно о дълбока, свежа, вър л ос, бо ата

тип мест: -I-2 D-2 (12)

п.с. : ер 10, ла н, Сребролистна липа, 2 бонитет

се а ен състав	ч -	площ дв	пов реди	прои од	въ р од	пъл -	вис м	бон -	диам см	апас - к б.м			пол ване - к б.м		
										на 1 ха	бе кл.	с клони	%	бе кл.	с клони
ер	10	14.1	-	сем	5	0.9	0.7	5	-	-	-	-	-	-	-
ла н	-	-	-	-	-	-	-	-	-	-	-	-	-	-	-
Сребролистна липа	-	-	-	-	-	-	-	-	-	-	-	-	-	-	-
всичко										-	-	-	-	-	-

вид сеч: осветление

алесяване:

по насоки:

почвопод :

вид сеч:	одина	стояща	лежаща	едра	средна	дребна	е+с+д	дърва	вър ина	абележка

насоки:	одина	д.вид	почвопод отовка	с ема	смесване	иданки	семена	площ	абележка

Програма FAP © 2016 | ximaps.com

подотдел: **42 а** **ДГС Суворово 2015, 1 гсу** **издънково насаждение** **6.4 ха**

ст. клас: кациев емлище: с. Калоян

вид ори: нискостъблени община: В ДО

кате ория: стопанска

нкция: стопанска

ат ра 2000: и вън

собственост: Държавна собственост, Горски територии

равномерен строеж, добро състояние

положение: и ия - до орие, 250м н.в., север, равнина, наклон 4 рад са

почва: обикновен черно ем, песъчливо- линеста, слабо каменлива, плътнена, мно о дълбока, свежа, вър л ос, бо ата

тип мест: -I-2 D-2 (12)

п.с. : кация 10, 2 бонитет

се а ен състав	ч -	площ дв	пов реди	прои од	въ р од	пъл -	вис м	бон -	диам см	апас - к б.м			пол ване - к б.м		
										на 1 ха	бе кл.	с клони	%	бе кл.	с клони
кация	10	6.4	-	и д	20	0.9	13	3	12	87	560	590	-	560	590
всичко										87	560	590	100	560	590

вид сеч: ола а акацията 100%

алесяване:

по насоки:

почвопод :

вид сеч:	одина	стояща	лежаща	едра	средна	дребна	е+с+д	дърва	вър ина	абележка
по ГСП		590	531	1	59	135	195	336	0	

насоки:	одина	д.вид	почвопод отовка	с ема	смесване	иданки	семена	площ	абележка

Програма FAP © 2016 | ximaps.com

подотдел: **42 б** **ДГС Суворово 2015, 1 гсу** **издънково насаждение** **4.5 ха**

ст. клас: кациев емлище: с. Калоян

вид ори: нискостъблени община: В ДО

кате ория: стопанска

нкция: стопанска

ат ра 2000: и вън

собственост: Държавна собственост, Горски територии

равномерен строеж, добро състояние

положение: и ия - до орие, 260м н.в., северо- апад, равнина, наклон 2 рад са

почва: обикновен черно ем, песъчливо- линеста, слабо каменлива, плътнена, мно о дълбока, свежа, вър л ос, бо ата

тип мест: -I-2 D-2 (12)

п.с. : кация 10, 3 бонитет

се а ен състав	ч -	площ дв	пов реди	прои од	въ р од	пъл -	вис м	бон -	диам см	апас - к б.м			пол ване - к б.м		
										на 1 ха	бе кл.	с клони	%	бе кл.	с клони
кация	10	4.5	-	и д	20	0.9	12	4	12	22	100	110	-	100	110
всичко										22	100	110	100	100	110

вид сеч: ола а акацията 100%

алесяване:

по насоки:

почвопод :

вид сеч:	одина	стояща	лежаща	едра	средна	дребна	е+с+д	дърва	вър ина	абележка
по ГСП		110	99	1	11	25	37	62	0	

насоки:	одина	д.вид	почвопод отовка	с ема	смесване	иданки	семена	площ	абележка

Програма FAP © 2016 | ximaps.com

подотдел: **42 в** **ДГС Суворово 2015, 1 гсу** **склопена култура** **4.2 ха**

ст. клас: кациев емлище: с. Калоян

вид ори: нискостъблени община: В ДО

кате ория: стопанска

нкция: стопанска

ат ра 2000: и вън

собственост: Държавна собственост, Горски територии

равномерен строеж, добро състояние

положение: и ия - до орие, 260м н.в., север, равнина, наклон 4 рад са

почва: обикновен черно ем, песъчливо- линеста, слабо каменлива, плътнена, мно о дълбока, свежа, вър л ос, бо ата

тип мест: -I-2 D-2 (12)

п.с. : кация 10, 3 бонитет

се а ен състав	ч -	площ дв	пов реди	прои од	въ р од	пъл -	вис м	бон -	диам см	апас - к б.м			пол ване - к б.м		
										на 1 ха	бе кл.	с клони	%	бе кл.	с клони
кация	10	4.2	-	и к	15	0.9	11	4	10	68	290	300	-	400	420
всичко										68	290	300	100	400	420

вид сеч: ола а акацията 100% на 5-тата одина

алесяване:

по насоки:

почвопод :

вид сеч:	одина	стояща	лежаща	едра	средна	дребна	е+с+д	дърва	вър ина	абележка
по ГСП		420	378	1	42	96	139	239	0	

насоки:	одина	д.вид	почвопод отовка	с ема	смесване	иданки	семена	площ	абележка

Програма FAP © 2016 | ximaps.com

подотдел: **42 г** **ДГС Суворово 2015, 1 гсу** **семенно насаждение** **11.0 ха**

ст. клас: ироколистен В емлище: с. Калоян

вид ори: ирокол. високостъбл. община: В ДО

кате ория: стопанска

нкция: стопанска

ат ра 2000: и вън

собственост: Държавна собственост, Горски територии

равномерен строеж, добро състояние

положение: и ия - до орие, 270м н.в., север, равнина, наклон 3 рад са

почва: обикновен черно ем, песъчливо- линеста, слабо каменлива, плътнена, мно о дълбока, свежа, вър л ос, бо ата

тип мест: -I-2 D-2 (12)

п.с. : ер 10, 1 бонитет

се а ен състав	ч -	площ дв	пов реди	прои од	въ р од	пъл -	вис м	бон -	диам см	апас - к б.м			пол ване - к б.м		
										на 1 ха	бе кл.	с клони	%	бе кл.	с клони
ер	10	11.0	-	сем	10	0.9	5	1	8	34	370	530	-	-	-
ла н	-	-	-	-	-	-	-	-	-	-	-	-	-	-	-
всичко										34	370	530	-	-	-

вид сеч:

алесяване:

по насоки:

почвопод :

вид сеч:	одина	стояща	лежаща	едра	средна	дребна	е+с+д	дърва	вър ина	абележка

насоки:	одина	д.вид	почвопод отовка	с ема	смесване	иданки	семена	площ	абележка

Програма FAP © 2016 | ximaps.com

подотдел: **42 д** **ДГС Суворово 2015, 1 гсу** **издънково насаждение** **15.7 ха**

ст. клас: еров П емлище: с. Калоян

вид ори: превръщане община: В ДО

кате ория: стопанска

нкция: стопанска

ат ра 2000: и вън

собственост: Държавна собственост, Горски територии

неравномерен строеж, средно състояние

положение: и ия - до орие, 270м н.в., северо-и ток, равнина, наклон 2 рад са

почва: обикновен черно ем, песъчливо- линеста, слабо каменлива, плътнена, мно о дълбока, свежа, вър л ос, бо ата

тип мест: -I-2 D-2 (12)

п.с. : ер 10, ла н, 2 бонитет

се а ен състав	ч -	площ дв	пов реди	прои од	въ р од	пъл -	вис м	бон -	диам см	апас - к б.м			пол ване - к б.м		
										на 1 ха	бе кл.	с клони	%	бе кл.	с клони
ер	10	15.7	133с	и д	50	0.3	16	3	22	15	240	260	-	240	260
ла н	-	-	/	-	-	-	-	-	-	-	-	-	-	-	-
ер	10	-	-	сем	5	0.9	0.2	-	-	-	-	-	-	-	-
ла н	-	-	-	-	-	-	-	-	-	-	-	-	-	-	-
всичко										15	240	260	100	240	260

пълнота от 0.1 до 0.5

повреди: 133с = с овър ия, леко 10%, силно 30%, а иващи 30%
/ = неповредени

вид сеч: постепенно-котловинна 100%, от леждане на подраста

алесяване:

по насоки:

почвопод :

вид сеч:	одина	стояща	лежаща	едра	средна	дребна	е+с+д	дърва	вър ина	абележка
по ГСП		260	229	7	31	20	58	171	0	

насоки:	одина	д.вид	почвопод отовка	с ема	смесване	иданки	семена	площ	абележка

Програма FAP © 2016 | ximaps.com

подотдел: **42 е** **ДГС Суворово 2015, 1 гсу** **издънково насаждение** **0.7 ха**

ст. клас: кациев емлище: с. Калоян

вид ори: нискостъблени община: В ДО

кате ория: стопанска

нкция: стопанска

ат ра 2000: и вън

собственост: Държавна собственост, Горски територии

равномерен строеж, добро състояние

положение: и ия - до орие, 270м н.в., северо-и ток, равнина, наклон 2 рад са

почва: обикновен черно ем, песъчливо- линеста, слабо каменлива, плътнена, мно о дълбока, свежа, вър л ос, бо ата

тип мест: -I-2 D-2 (12)

п.с. : кация 10, 3 бонитет

се а ен състав	ч -	площ дв	пов реди	прои од	въ р од	пъл -	вис м	бон -	диам см	апас - к б.м			пол ване - к б.м		
										на 1 ха	бе кл.	с клони	%	бе кл.	с клони
кация	10	0.7	-	и д	20	0.8	9	4	12	44	30	30	-	30	30
ер	-	-	-	-	-	-	-	-	-	-	-	-	-	-	-
всичко										44	30	30	100	30	30

вид сеч: ола а акацията 100%

алесяване:

по насоки:

почвопод :

вид сеч:	одина	стояща	лежаща	едра	средна	дребна	е+с+д	дърва	вър ина	абележка
по ГСП		30	27	1	3	6	10	17	0	

насоки:	одина	д.вид	почвопод отовка	с ема	смесване	иданки	семена	площ	абележка

Програма FAP © 2016 | ximaps.com

подотдел: **42 1** **ДГС Суворово 2015, 1 гсу** **поляна** **0.1 ха**

ст. клас: - емлище: с. Калоян

вид ори: нискостъблени община: В ДО

кате ория: стопанска

нкция: стопанска

ат ра 2000: и вън

собственост: Държавна собственост, Горски територии

-

положение: и ия - до орие, 250м н.в., север, равнина, наклон 4 рад са

почва: обикновен черно ем, песъчливо- линеста, слабо каменлива, плътнена, мно о дълбока, свежа, вър л ос, бо ата

тип мест: -I-2 D-2 (12)

п.с. :

се а ен състав	ч -	площ дв	пов реди	прои од	въ р од	пъл -	вис м	бон -	диам см	апас - к б.м			пол ване - к б.м		
										на 1 ха	бе кл.	с клони	%	бе кл.	с клони
всичко										-	-	-	-	-	-

вид сеч:

алесяване:

по насоки:

почвопод :

вид сеч:	одина	стояща	лежаща	едра	средна	дребна	е+с+д	дърва	вър ина	абележка

насоки:	одина	д.вид	почвопод отовка	с ема	смесване	иданки	семена	площ	абележка

Програма FAP © 2016 | ximaps.com

подотдел: **45 а** **ДГС Суворово 2015, 1 гсу** **издънково насаждение** **11.5 ха**

ст. клас: кациев емлище: с. и алич

вид ори: нискостъблени община: В ДО

кате ория: стопанска

нкция: стопанска

ат ра 2000: и вън

собственост: Държавна собственост, Горски територии

равномерен строеж, добро състояние

положение: и ия - до орие, 250м н.в., север, равнина, наклон 2 рад са

почва: обикновен черно ем, песъчливо- линеста, слабо каменлива, плътнена, мно о дълбока, свежа, вър л ос, бо ата

тип мест: -I-2 D-2 (12)

п.с. : кация 10, ер, Джанка, 3 бонитет

се а ен състав	ч -	площ дв	пов реди	прои од	въ р од	пъл -	вис м	бон -	диам см	апас - к б.м			пол ване - к б.м		
										на 1 ха	бе кл.	с клони	%	бе кл.	с клони
кация	10	11.5	-	и д	20	0.7	13	3	12	68	780	820	-	780	820
ер	-	-	-	-	-	-	-	-	-	-	-	-	-	-	-
Джанка	-	-	-	-	-	-	-	-	-	-	-	-	-	-	-
всичко										68	780	820	100	780	820

вид сеч: ола а акацията 100%

алесяване:

по насоки:

почвопод :

вид сеч:	одина	стояща	лежаща	едра	средна	дребна	е+с+д	дърва	вър ина	абележка
по ГСП		820	738	1	82	188	271	467	0	

насоки:	одина	д.вид	почвопод отовка	с ема	смесване	иданки	семена	площ	абележка

Програма FAP © 2016 | ximaps.com

подотдел: **45 б** **ДГС Суворово 2015, 1 гсу** **издънково насаждение** **11.6 ха**

ст. клас: кациев емлище: с. и алич

вид ори: нискостъблени община: В ДО

кате ория: стопанска

нкция: стопанска

ат ра 2000: и вън

собственост: Държавна собственост, Горски територии

равномерен строеж, добро състояние

положение: и ия - до орие, 250м н.в., север, равнина, наклон 2 рад са

почва: обикновен черно ем, песъчливо- линеста, слабо каменлива, плътнена, мно о дълбока, свежа, вър л ос, бо ата

тип мест: -I-2 D-2 (12)

п.с. : кация 10, 2 бонитет

се а ен състав	ч -	площ дв	пов реди	прои од	въ р од	пъл -	вис м	бон -	диам см	апас - к б.м			пол ване - к б.м		
										на 1 ха	бе кл.	с клони	%	бе кл.	с клони
кация	10	11.6	-	и д	2	1.0	3	2	4	9	100	110	-	-	-
всичко										9	100	110	-	-	-

вид сеч:

алесяване:

по насоки:

почвопод :

вид сеч:	одина	стояща	лежаща	едра	средна	дребна	е+с+д	дърва	вър ина	абележка

насоки:	одина	д.вид	почвопод отовка	с ема	смесване	иданки	семена	площ	абележка

Програма FAP © 2016 | ximaps.com

подотдел: **45 в** **ДГС Суворово 2015, 1 гсу** **издънково насаждение** **14.8 ха**

ст. клас: кациев емлище: с. и алич

вид ори: нискостъблени община: В ДО

кате ория: стопанска

нкция: стопанска

ат ра 2000: и вън

собственост: Държавна собственост, Горски територии

равномерен строеж, добро състояние

положение: и ия - до орие, 250м н.в., север, равнина, наклон 2 рад са

почва: обикновен черно ем, песъчливо- линеста, слабо каменлива, плътнена, мно о дълбока, свежа, вър л ос, бо ата

тип мест: -I-2 D-2 (12)

п.с. : кация 10, 2 бонитет

се а ен състав	ч -	площ дв	пов реди	прои од	въ р од	пъл -	вис м	бон -	диам см	апас - к б.м			пол ване - к б.м		
										на 1 ха	бе кл.	с клони	%	бе кл.	с клони
кация	10	14.8	-	и д	1	1.0	1.5	2	-	-	-	-	-	-	-
всичко										-	-	-	-	-	-

вид сеч:

алесяване:

по насоки:

почвопод :

вид сеч:	одина	стояща	лежаща	едра	средна	дребна	е+с+д	дърва	вър ина	абележка

насоки:	одина	д.вид	почвопод отовка	с ема	смесване	иданки	семена	площ	абележка

Програма FAP © 2016 | ximaps.com

подотдел: **45 г** **ДГС Суворово 2015, 1 гсу** **семенно насаждение** **9.6 ха**

ст. клас: ироколистен В емлище: с. и алич

вид ори: ирокол. високостъбл. община: В ДО

кате ория: стопанска

нкция: стопанска

ат ра 2000: и вън

собственост: Държавна собственост, Горски територии

равномерен строеж, добро състояние

положение: и ия - до орие, 250м н.в., север, равнина, наклон 2 рад са

почва: обикновен черно ем, песъчливо- линеста, слабо каменлива, плътнена, мно о дълбока, свежа, вър л ос, бо ата

тип мест: -I-2 D-2 (12)

п.с. : ер 10, а алебка, 2 бонитет

се а ен състав	ч -	площ дв	пов реди	прои од	въ р од	пъл -	вис м	бон -	диам см	апас - к б.м			пол ване - к б.м		
										на 1 ха	бе кл.	с клони	%	бе кл.	с клони
ер	10	9.6	-	сем	5	0.8	2	2	-	-	-	-	-	-	-
а алебка	-	-	-	-	-	-	-	-	-	-	-	-	-	-	-
всичко										-	-	-	-	-	-

вид сеч:

алесяване:

по насоки:

почвопод :

вид сеч:	одина	стояща	лежаща	едра	средна	дребна	е+с+д	дърва	вър ина	абележка

насоки:	одина	д.вид	почвопод отовка	с ема	смесване	иданки	семена	площ	абележка

Програма FAP © 2016 | ximaps.com

подотдел: **45 д** **ДГС Суворово 2015, 1 гсу** **издънково насаждение** **1.7 ха**

ст. клас: кациев емлище: с. скър

вид ори: нискостъблени община: В ДО

кате ория: стопанска

нкция: стопанска

ат ра 2000: и вън

собственост: Държавна собственост, Горски територии

равномерен строеж, добро състояние

положение: и ия - до орие, 250м н.в., северо- апад, равнина, наклон 3 рад са

почва: обикновен черно ем, песъчливо- линеста, слабо каменлива, плътнена, мно о дълбока, свежа, вър л ос, бо ата

тип мест: -I-2 D-2 (12)

п.с. : кация 10, Оре , ер, Джанка, 3 бонитет

се а ен състав	ч -	площ дв	пов реди	прои од	въ р од	пъл -	вис м	бон -	диам см	апас - к б.м			пол ване - к б.м		
										на 1 ха	бе кл.	с клони	%	бе кл.	с клони
кация	10	1.7	-	и д	15	0.9	11	3	10	67	110	120	-	140	150
Оре	-	-	-	сем	-	-	-	-	-	-	-	-	-	-	-
ер	-	-	-	и д	-	-	-	-	-	-	-	-	-	-	-
Джанка	-	-	-	сем	-	-	-	-	-	-	-	-	-	-	-
всичко										67	110	120	100	140	150

вид сеч: ола а акацията 100% на 5-тата одина

алесяване:

по насоки:

почвопод :

вид сеч:	одина	стояща	лежаща	едра	средна	дребна	е+с+д	дърва	вър ина	абележка
по ГСП		150	135	1	15	34	50	85	0	

насоки:	одина	д.вид	почвопод отовка	с ема	смесване	иданки	семена	площ	абележка

Програма FAP © 2016 | ximaps.com

подотдел: **45 е** **ДГС Суворово 2015, 1 гсу** **издънково насаждение** **14.8 ха**

ст. клас: кациев емлище: с. скър

вид ори: нискостъблени община: В ДО

кате ория: стопанска

нкция: стопанска

ат ра 2000: и вън

собственост: Държавна собственост, Горски територии

равномерен строеж, добро състояние

положение: и ия - до орие, 250м н.в., север, равнина, наклон 2 рад са

почва: обикновен черно ем, песъчливо- линеста, слабо каменлива, плътнена, мно о дълбока, свежа, вър л ос, бо ата

тип мест: -I-2 D-2 (12)

п.с. : кация 10, ер, 3 бонитет

се а ен състав	ч -	площ дв	пов реди	прои од	въ р од	пъл -	вис м	бон -	диам см	апас - к б.м			пол ване - к б.м		
										на 1 ха	бе кл.	с клони	%	бе кл.	с клони
кация	10	14.8	-	и д	2	0.9	2.5	3	-	-	-	-	-	-	-
ер	-	-	-	-	-	-	-	-	-	-	-	-	-	-	-
всичко										-	-	-	-	-	-

вид сеч:

алесяване:

по насоки:

почвопод :

вид сеч:	одина	стояща	лежаща	едра	средна	дребна	е+с+д	дърва	вър ина	абележка

насоки:	одина	д.вид	почвопод отовка	с ема	смесване	иданки	семена	площ	абележка

Програма FAP © 2016 | ximaps.com

подотдел: **45 ж** **ДГС Суворово 2015, 1 гсу** **издънково насаждение** **12.3 ха**

ст. клас: еров П емлище: с. скър

вид ори: превръщане община: В ДО

кате ория: стопанска

нкция: стопанска

ат ра 2000: и вън

собственост: Държавна собственост, Горски територии

равномерен строеж, добро състояние

положение: и ия - до орие, 250м н.в., северо-и ток, равнина, наклон 2 рад са

почва: обикновен черно ем, песъчливо- линеста, слабо каменлива, плътнена, мно о дълбока, свежа, вър л ос, бо ата

тип мест: -I-2 D-2 (12)

п.с. : ер 10, Клен, Джанка, Габър, 3 бонитет

се а ен състав	ч -	площ дв	пов реди	прои од	въ р од	пъл -	вис м	бон -	диам см	апас - к б.м			пол ване - к б.м		
										на 1 ха	бе кл.	с клони	%	бе кл.	с клони
ер	10	12.3	-	и д	30	0.7	11	3	14	49	600	660	-	-	-
Клен	-	-	-	-	-	-	-	-	-	-	-	-	-	-	-
Габър	-	-	-	-	-	-	-	-	-	-	-	-	-	-	-
Джанка	-	-	-	-	-	-	-	-	-	-	-	-	-	-	-
всичко										49	600	660	-	-	-

вид сеч:

алесяване:

по насоки:

почвопод :

вид сеч:	одина	стояща	лежаща	едра	средна	дребна	е+с+д	дърва	вър ина	абележка

насоки:	одина	д.вид	почвопод отовка	с ема	смесване	иданки	семена	площ	абележка

Програма FAP © 2016 | ximaps.com

подотдел: **45 з** **ДГС Суворово 2015, 1 гсу** **издънково насаждение** **0.4 ха**

ст. клас: кациев емлище: с. скър

вид ори: нискостъблени община: В ДО

кате ория: стопанска

нкция: стопанска

ат ра 2000: и вън

собственост: астна собственост, емеделски територии

неравномерен строеж, добро състояние

положение: и ия - до орие, 250м н.в., и ток, равнина, наклон 2 рад са

почва: обикновен черно ем, песъчливо- линеста, слабо каменлива, плътнена, мно о дълбока, свежа, вър л ос, бо ата

тип мест: -I-2 D-2 (12)

п.с. : кация 10, 3 бонитет

се а ен състав	ч -	площ дв	пов реди	прои од	въ р од	пъл -	вис м	бон -	диам см	апас - к б.м			пол ване - к б.м		
										на 1 ха	бе кл.	с клони	%	бе кл.	с клони
кация	10	0.4	-	и д	30	0.5	14	3	18	55	20	20	-	-	-
всичко										55	20	20	-	-	-

пълнота от 0.3 до 0.7

вид сеч:

алесяване:

по насоки:

почвопод :

вид сеч:	одина	стояща	лежаща	едра	средна	дребна	е+с+д	дърва	вър ина	абележка

насоки:	одина	д.вид	почвопод отовка	с ема	смесване	иданки	семена	площ	абележка

Програма FAP © 2016 | ximaps.com

подотдел: **45 и** **ДГС Суворово 2015, 1 гсу** **издънково насаждение** **0.3 ха**

ст. клас: кациев емлище: с. скър

вид ори: нискостъблени община: В ДО

кате ория: стопанска

нкция: стопанска

ат ра 2000: и вън

собственост: Държавна собственост, Горски територии

равномерен строеж, добро състояние

положение: и ия - до орие, 250м н.в., и ток, равнина, наклон 2 рад са

почва: обикновен черно ем, песъчливо- линеста, слабо каменлива, плътнена, мно о дълбока, свежа, вър л ос, бо ата

тип мест: -I-2 D-2 (12)

п.с. : кация 10, 3 бонитет

се а ен състав	ч -	площ дв	пов реди	прои од	въ р од	пъл -	вис м	бон -	диам см	апас - к б.м			пол ване - к б.м		
										на 1 ха	бе кл.	с клони	%	бе кл.	с клони
кация	10	0.3	-	и д	1	0.8	1	4	-	-	-	-	-	-	-
всичко										-	-	-	-	-	-

вид сеч:

алесяване:

по насоки:

почвопод :

вид сеч:	одина	стояща	лежаща	едра	средна	дребна	е+с+д	дърва	вър ина	абележка

насоки:	одина	д.вид	почвопод отовка	с ема	смесване	иданки	семена	площ	абележка

Програма FAP © 2016 | ximaps.com

подотдел: **45 к** **ДГС Суворово 2015, 1 гсу** **издънково насаждение** **2.0 ха**

ст. клас: кациев емлище: с. скър

вид ори: нискостъблени община: В ДО

кате ория: стопанска

нкция: стопанска

ат ра 2000: и вън

собственост: Държавна собственост, Горски територии

равномерен строеж, добро състояние

положение: и ия - до орие, 200м н.в., север, склон долна част, наклон 12 рад са

почва: обикновен черно ем, песъчливо- линеста, слабо каменлива, плътнена, мно о дълбока, свежа, вър л ос, бо ата

тип мест: -I-2 D-2 (12)

п.с. : кация 10, опола, Върба, 2 бонитет

се а ен състав	ч -	площ дв	пов реди	прои од	въ р од	пъл -	вис м	бон -	диам см	апас - к б.м			пол ване - к б.м		
										на 1 ха	бе кл.	с клони	%	бе кл.	с клони
кация	10	2.0	-	и д	2	0.7	3	2	4	6	10	10	-	-	-
опола	-	-	-	-	-	-	-	-	-	-	-	-	-	-	-
Върба	-	-	-	-	-	-	-	-	-	-	-	-	-	-	-
всичко										6	10	10	-	-	-

вид сеч:

алесяване:

по насоки:

почвопод :

вид сеч:	одина	стояща	лежаща	едра	средна	дребна	е+с+д	дърва	вър ина	абележка

насоки:	одина	д.вид	почвопод отовка	с ема	смесване	иданки	семена	площ	абележка

Програма FAP © 2016 | ximaps.com

подотдел: **45 л** **ДГС Суворово 2015, 1 гсу** **издънково насаждение** **1.3 ха**

ст. клас: кациев емлище: с. скър

вид ори: нискостъблени община: В ДО

кате ория: стопанска

нкция: стопанска

ат ра 2000: и вън

собственост: Държавна собственост, Горски територии

неравномерен строеж, ло о състояние

положение: и ия - до орие, 200м н.в., северо-и ток, склон долна част, наклон 8 рад са

почва: обикновен черно ем, песъчливо- линеста, слабо каменлива, плътнена, мно о дълбока, свежа, вър л ос, бо ата

тип мест: -I-2 D-2 (12)

п.с. : кация 10, Върба, 3 бонитет

се а ен състав	ч -	площ дв	пов реди	прои од	въ р од	пъл -	вис м	бон -	диам см	апас - к б.м			пол ване - к б.м		
										на 1 ха	бе кл.	с клони	%	бе кл.	с клони
кация	10	1.3	-	и д	22	0.4	15	3	18	50	70	70	-	-	-
Върба	-	-	-	-	-	-	-	-	-	-	-	-	-	-	-
всичко										50	70	70	-	-	-

пълнота от 0.2 до 0.6

вид сеч:

алесяване:

по насоки:

почвопод :

вид сеч:	одина	стояща	лежаща	едра	средна	дребна	е+с+д	дърва	вър ина	абележка

насоки:	одина	д.вид	почвопод отовка	с ема	смесване	иданки	семена	площ	абележка

Програма FAP © 2016 | ximaps.com

подотдел: **45 1** **ДГС Суворово 2015, 1 гсу** **поляна** **3.0 ха**

ст. клас: - емлище: с. и алич

вид ори: нискостъблени община: В ДО

кате ория: стопанска

нкция: стопанска

ат ра 2000: и вън

собственост: Държавна собственост, Горски територии

-

положение: и ия - до орие, 250м н.в., северо-и ток, равнина, наклон 5 рад са

почва: обикновен черно ем, песъчливо- линеста, слабо каменлива, плътнена, мно о дълбока, свежа, вър л ос, бо ата

тип мест: -I-2 D-2 (12)

п.с. :

се а ен състав	ч -	площ дв	пов реди	прои од	въ р од	пъл -	вис м	бон -	диам см	апас - к б.м			пол ване - к б.м		
										на 1 ха	бе кл.	с клони	%	бе кл.	с клони
всичко										-	-	-	-	-	-

вид сеч:

алесяване:

по насоки:

почвопод :

вид сеч:	одина	стояща	лежаща	едра	средна	дребна	е+с+д	дърва	вър ина	абележка

насоки:	одина	д.вид	почвопод отовка	с ема	смесване	иданки	семена	площ	абележка

Програма FAP © 2016 | ximaps.com

подотдел: **45 2** **ДГС Суворово 2015, 1 гсу** **поляна** **0.3 ха**

ст. клас: - емлище: с. и алич

вид ори: нискостъблени община: В ДО

кате ория: стопанска

нкция: стопанска

ат ра 2000: и вън

собственост: Държавна собственост, Горски територии

-

положение: и ия - до орие, 250м н.в., север, равнина, наклон 3 рад са

почва: обикновен черно ем, песъчливо- линеста, слабо каменлива, плътнена, мно о дълбока, свежа, вър л ос, бо ата

тип мест: -I-2 D-2 (12)

п.с. :

се а ен състав	ч -	площ дв	пов реди	прои од	въ р од	пъл -	вис м	бон -	диам см	апас - к б.м			пол ване - к б.м		
										на 1 ха	бе кл.	с клони	%	бе кл.	с клони
всичко										-	-	-	-	-	-

вид сеч:

алесяване:

по насоки:

почвопод :

вид сеч:	одина	стояща	лежаща	едра	средна	дребна	е+с+д	дърва	вър ина	абележка

насоки:	одина	д.вид	почвопод отовка	с ема	смесване	иданки	семена	площ	абележка

Програма FAP © 2016 | ximaps.com

подотдел: **45 3** **ДГС Суворово 2015, 1 гсу** **поляна** **2.6 ха**

ст. клас: - емлище: с. и алич

вид ори: нискостъблени община: В ДО

кате ория: стопанска

нкция: стопанска

ат ра 2000: и вън

собственост: Държавна собственост, Горски територии

-

положение: и ия - до орие, 250м н.в., север, равнина, наклон 3 рад са

почва: обикновен черно ем, песъчливо- линеста, слабо каменлива, плътнена, мно о дълбока, свежа, вър л ос, бо ата

тип мест: -I-2 D-2 (12)

п.с. :

се а ен състав	ч -	площ дв	пов реди	прои од	въ р од	пъл -	вис м	бон -	диам см	апас - к б.м			пол ване - к б.м		
										на 1 ха	бе кл.	с клони	%	бе кл.	с клони
всичко										-	-	-	-	-	-

вид сеч:

алесяване:

по насоки:

почвопод :

вид сеч:	одина	стояща	лежаща	едра	средна	дребна	е+с+д	дърва	вър ина	абележка

насоки:	одина	д.вид	почвопод отовка	с ема	смесване	иданки	семена	площ	абележка

Програма FAP © 2016 | ximaps.com

подотдел: **45 4** **ДГС Суворово 2015, 1 гсу** **поляна** **0.2 ха**

ст. клас: - емлище: с. и алич

вид ори: нискостъблени община: В ДО

кате ория: стопанска

нкция: стопанска

ат ра 2000: и вън

собственост: Държавна собственост, Горски територии

-

положение: и ия - до орие, 250м н.в., север, равнина, наклон 3 рад са

почва: обикновен черно ем, песъчливо- линеста, слабо каменлива, плътнена, мно о дълбока, свежа, вър л ос, бо ата

тип мест: -I-2 D-2 (12)

п.с. :

се а ен състав	ч -	площ дв	пов реди	прои од	въ р од	пъл -	вис м	бон -	диам см	апас - к б.м			пол ване - к б.м		
										на 1 ха	бе кл.	с клони	%	бе кл.	с клони
всичко										-	-	-	-	-	-

вид сеч:

алесяване:

по насоки:

почвопод :

вид сеч:	одина	стояща	лежаща	едра	средна	дребна	е+с+д	дърва	вър ина	абележка

насоки:	одина	д.вид	почвопод отовка	с ема	смесване	иданки	семена	площ	абележка

Програма FAP © 2016 | ximaps.com

подотдел: **45 5** **ДГС Суворово 2015, 1 гсу** **просека** **0.1 ха**

ст. клас: -

емлище: с. скър

вид ори: нискостъблени

община: В ДО

кате ория: стопанска

нкция: стопанска

ат ра 2000: и вън

собственост: Държавна собственост, Горски територии

-

положение: 250м н.в., север, равнина, наклон 7 рад са

почва: обикновен черно ем, песъчливо- линеста, слабо каменлива, плътнена, мно о дълбока, свежа, вър л ос, бо ата

тип мест:

п.с. :

се а ен състав	ч -	площ дв	пов реди	прои од	въ р од	пъл -	вис м	бон -	диам см	апас - к б.м			пол ване - к б.м		
										на 1 ха	бе кл.	с клони	%	бе кл.	с клони
всичко										-	-	-	-	-	-

вид сеч:

алесяване:

по насоки:

почвопод :

вид сеч:	одина	стояща	лежаща	едра	средна	дребна	е+с+д	дърва	вър ина	абележка

насоки:	одина	д.вид	почвопод отовка	с ема	смесване	иданки	семена	площ	абележка

Програма FAP © 2016 | ximaps.com

подотдел: **47 а** **ДГС Суворово 2015, 1 гсу** **издънково насаждение** **9.9 ха**

ст. клас: еров П емлище: с. скър

вид ори: превръщане община: В ДО

кате ория: стопанска

нкция: стопанска

ат ра 2000: и вън

собственост: Държавна собственост, Горски територии

равномерен строеж, средно състояние

положение: и ия - до орие, 250м н.в., северо- апад, равнина, наклон 7 рад са

почва: кестеняв черно ем, песъчливо- линеста, некаменлива, плътнена, мно о дълбока, свежа, вър варовик, бо ата

тип мест: -I-2 D-2 (12)

п.с. : ер 10, 2 бонитет

се а ен състав	ч -	площ дв	пов реди	прои од	въ р од	пъл -	вис м	бон -	диам см	апас - к б.м			пол ване - к б.м		
										на 1 ха	бе кл.	с клони	%	бе кл.	с клони
ер	10	9.9	110с	и д	60	0.4	17	3	22	77	760	820	-	760	820
Клен	-	-	/	-	-	-	-	-	-	-	-	-	-	-	-
ла н	-	-	-	-	-	-	-	-	-	-	-	-	-	-	-
ер	10	-	-	сем	6	0.8	0.8	-	-	-	-	-	-	-	-
Клен	-	-	-	-	-	-	-	-	-	-	-	-	-	-	-
ер	6	-	-	и д	-	0.2	4	-	4	-	-	-	-	-	-
Клен	4	-	-	-	-	-	-	-	-	-	-	-	-	-	-
Гло	-	-	-	-	-	-	-	-	-	-	-	-	-	-	-
всичко										77	760	820	100	760	820

повреди: 110с = с овър ия, леко 10%, силно 10%
/ = неповредени

вид сеч: постепенно-котловинна 100%, от леждане на подраста

алесяване:

по насоки:

почвопод :

вид сеч:	одина	стояща	лежаща	едра	средна	дребна	е+с+д	дърва	вър ина	абележка
по ГСП		820	722	18	98	65	181	541	0	

насоки:	одина	д.вид	почвопод отовка	с ема	смесване	иданки	семена	площ	абележка

Програма FAP © 2016 | ximaps.com

подотдел: **47 б** **ДГС Суворово 2015, 1 гсу** **семенно насаждение** **1.1 ха**

ст. клас: ироколистен В емлище: с. скър

вид ори: ирокол. високостъбл. община: В ДО

кате ория: стопанска

нкция: стопанска

ат ра 2000: и вън

собственост: Държавна собственост, Горски територии

равномерен строеж, средно състояние

положение: и ия - до орие, 250м н.в., северо- апад, равнина, наклон 3 рад са

почва: кестеняв черно ем, песъчливо- линеста, некаменлива, плътнена, мно о дълбока, свежа, вър варовик, бо ата

тип мест: -I-2 D-2 (12)

п.с. : ер 7, Сребролистна липа 2, Клен 1, кация, 2 бонитет

се а ен състав	ч -	площ дв	пов реди	прои од	въ р од	пъл -	вис м	бон -	диам см	апас - к б.м			пол ване - к б.м		
										на 1 ха	бе кл.	с клони	%	бе кл.	с клони
ер	6	0.7	-	сем	15	0.7	5	2	6	16	20	30	-	-	-
Сребролистна липа	2	0.2	-	сем	-	-	6	5	6	9	5	5	-	-	-
Клен	1	0.1	-	сем	-	-	4	3	4	2	5	5	-	-	-
ер	1	0.1	-	и д	50	-	14	4	20	10	10	10	-	-	-
кация	-	-	-	-	-	-	-	-	-	-	-	-	-	-	-
всичко										37	40	50	-	-	-

вид сеч:

алесяване:

по насоки:

почвопод :

вид сеч:	одина	стояща	лежаща	едра	средна	дребна	е+с+д	дърва	вър ина	абележка

насоки:	одина	д.вид	почвопод отовка	с ема	смесване	иданки	семена	площ	абележка

подотдел: **47 в** **ДГС Суворово 2015, 1 гсу** **склопена култура** **7.3 ха**

ст. клас: кациев емлище: с. скър

вид ори: нискостъблени община: В ДО

кате ория: стопанска

нкция: стопанска

ат ра 2000: и вън

собственост: Държавна собственост, Горски територии

2 1, равномерен строеж, средно състояние

положение: и ия - до орие, 250м н.в., северо- апад, равнина, наклон 3 рад са

почва: кестеняв черно ем, песъчливо- линеста, некаменлива, плътнена, мно о дълбока, свежа, вър варовик, бо ата

тип мест: -I-2 D-2 (12)

п.с. : кация 7, ер 3, 2 бонитет

се а ен състав	ч -	площ дв	пов реди	прои од	въ р од	пъл -	вис м	бон -	диам см	апас - к б.м			пол ване - к б.м		
										на 1 ха	бе кл.	с клони	%	бе кл.	с клони
кация	7	5.1	-	и к	3	0.8	3	3	2	5	35	35	-	-	-
ер	3	2.2	-	сем	5	-	0.8	4	2	-	-	-	-	-	-
всичко										5	35	35	-	-	-

вид сеч:

алесяване:

по насоки:

почвопод :

вид сеч:	одина	стояща	лежаща	едра	средна	дребна	е+с+д	дърва	вър ина	абележка

насоки:	одина	д.вид	почвопод отовка	с ема	смесване	иданки	семена	площ	абележка

Програма FAP © 2016 | ximaps.com

подотдел: **47 г** **ДГС Суворово 2015, 1 гсу** **издънково насаждение** **15.9 ха**

ст. клас: кациев емлище: с. скър

вид ори: нискостъблени община: В ДО

кате ория: стопанска

нкция: стопанска

ат ра 2000: и вън

собственост: Държавна собственост, Горски територии

равномерен строеж, средно състояние

положение: и ия - до орие, 250м н.в., северо- апад, равнина, наклон 2 рад са

почва: кестеняв черно ем, песъчливо- линеста, некаменлива, плътнена, мно о дълбока, свежа, вър варовик, бо ата

тип мест: -I-2 D-2 (12)

п.с. : кация 10, ер, ряст, Клен, 2 бонитет

се а ен състав	ч -	площ дв	пов реди	прои од	въ р од	пъл -	вис м	бон -	диам см	апас - к б.м			пол ване - к б.м		
										на 1 ха	бе кл.	с клони	%	бе кл.	с клони
кация	10	15.9	-	и д	3	0.9	4	3	4	12	190	200	-	-	-
ер	-	-	-	-	-	-	-	-	-	-	-	-	-	-	-
ряст	-	-	-	-	-	-	-	-	-	-	-	-	-	-	-
Клен	-	-	-	-	-	-	-	-	-	-	-	-	-	-	-
всичко										12	190	200	-	-	-

вид сеч:

алесяване:

по насоки:

почвопод :

вид сеч:	одина	стояща	лежаща	едра	средна	дребна	е+с+д	дърва	вър ина	абележка

насоки:	одина	д.вид	почвопод отовка	с ема	смесване	иданки	семена	площ	абележка

подотдел: **47 д** **ДГС Суворово 2015, 1 гсу** **издънково насаждение** **9.7 ха**

ст. клас: еров П емлище: с. скър

вид ори: превръщане община: В ДО

кате ория: стопанска

нкция: стопанска

ат ра 2000: и вън

собственост: Държавна собственост, Горски територии

неравномерен строеж, средно състояние

положение: и ия - до орие, 250м н.в., северо- апад, равнина, наклон 3 рад са

почва: кестеняв черно ем, песъчливо- линеста, некаменлива, плътнена, мно о дълбока, свежа, вър варовик, бо ата

тип мест: -I-2 D-2 (12)

п.с. : ер 7, ла н 1, ряст 1, еки 1, кация, 3 бонитет

се а ен състав	ч -	площ дв	пов реди	прои од	въ р од	пъл -	вис м	бон -	диам см	апас - к б.м			пол ване - к б.м		
										на 1 ха	бе кл.	с клони	%	бе кл.	с клони
ер	7	6.8	-	и д	15	0.6	5	4	6	18	170	190	-	-	-
ла н	1	1.0	-	-	-	-	5	4	6	3	30	30	-	-	-
ряст	1	1.0	-	-	-	-	5	4	6	3	30	30	-	-	-
еки	1	0.9	-	-	-	-	4	5	4	2	20	20	-	-	-
кация	-	-	-	-	-	-	-	-	-	-	-	-	-	-	-
Гло	-	-	-	-	-	-	-	-	-	-	-	-	-	-	-
всичко										26	250	270	-	-	-

пълнота от 0.4 до 0.8

вид сеч:

алесяване:

по насоки:

почвопод :

вид сеч:	одина	стояща	лежаща	едра	средна	дребна	е+с+д	дърва	вър ина	абележка

насоки:	одина	д.вид	почвопод отовка	с ема	смесване	иданки	семена	площ	абележка

Програма FAP © 2016 | ximaps.com

подотдел: **47 е** **ДГС Суворово 2015, 1 гсу** **издънково насаждение** **0.3 ха**

ст. клас: кациев емлище: с. скър

вид ори: нискостъблени община: В ДО

кате ория: стопанска

нкция: стопанска

ат ра 2000: и вън

собственост: Държавна собственост, Горски територии

равномерен строеж, средно състояние

положение: и ия - до орие, 250м н.в., северо- апад, равнина, наклон 3 рад са

почва: кестеняв черно ем, песъчливо- линеста, некаменлива, плътнена, мно о дълбока, свежа, вър варовик, бо ата

тип мест: -I-2 D-2 (12)

п.с. : кация 10, 3 бонитет

се а ен състав	ч -	площ дв	пов реди	прои од	въ р од	пъл -	вис м	бон -	диам см	апас - к б.м			пол ване - к б.м		
										на 1 ха	бе кл.	с клони	%	бе кл.	с клони
кация	10	0.3	-	и д	23	0.8	12	4	14	67	20	20	-	20	20
всичко										67	20	20	100	20	20

вид сеч: ола а акацията 100%

алесяване:

по насоки:

почвопод :

вид сеч:	одина	стояща	лежаща	едра	средна	дребна	е+с+д	дърва	вър ина	абележка
по ГСП		20	18	1	2	4	7	11	0	

насоки:	одина	д.вид	почвопод отовка	с ема	смесване	иданки	семена	площ	абележка

Програма FAP © 2016 | ximaps.com

ст. клас: кациев емлище: с. скър

вид ори: нискостъблени община: В ДО

кате ория: стопанска

нкция: стопанска

ат ра 2000: и вън

собственост: Държавна собственост, Горски територии

равномерен строеж, средно състояние

положение: и ия - до орие, 250м н.в., апад, равнина, наклон 2 рад са

почва: кестеняв черно ем, песъчливо- линеста, некаменлива, плътнена, мно о дълбока, с а, вър варовик, бо ата

тип мест: -I-2 D-1 (13)

п.с. : кация 9, ер 1, ряст, сен, Клен, 2 бонитет

се а ен състав	ч -	площ дв	пов реди	прои од	въ р од	пъл -	вис м	бон -	диам см	апас - к б.м			пол ване - к б.м		
										на 1 ха	бе кл.	с клони	%	бе кл.	с клони
кация	9	16.5	-	и д	2	0.9	3	2	4	7	130	140	-	-	-
ер	1	1.8	-	-	-	-	0.3	5	4	-	-	-	-	-	-
ряст	-	-	-	-	-	-	-	-	-	-	-	-	-	-	-
сен	-	-	-	-	-	-	-	-	-	-	-	-	-	-	-
Клен	-	-	-	-	-	-	-	-	-	-	-	-	-	-	-
всичко										7	130	140	-	-	-

вид сеч:

алесяване:

по насоки:

почвопод :

вид сеч:	одина	стояща	лежаща	едра	средна	дребна	е+с+д	дърва	вър ина	абележка

насоки:	одина	д.вид	почвопод отовка	с ема	смесване	иданки	семена	площ	абележка

подотдел: **47 з** **ДГС Суворово 2015, 1 гсу** **издънково насаждение** **1.5 ха**

ст. клас: кациев емлище: с. скър

вид ори: нискостъблени община: В ДО

кате ория: стопанска

нкция: стопанска

ат ра 2000: и вън

собственост: Държавна собственост, Горски територии

неравномерен строеж, средно състояние

положение: и ия - до орие, 250м н.в., о- апад, равнина, наклон 4 рад са

почва: кестеняв черно ем, песъчливо- линеста, некаменлива, плътнена, мно о дълбока, с а, вър варовик, бо ата

тип мест: -I-2 D-1 (13)

п.с. : кация 7, Сребролистна липа 3, 4 бонитет

се а ен състав	ч -	площ дв	пов реди	прои од	въ р од	пъл -	вис м	бон -	диам см	апас - к б.м			пол ване - к б.м		
										на 1 ха	бе кл.	с клони	%	бе кл.	с клони
кация	7	1.1	-	и д	25	0.6	9	5	14	23	30	30	-	30	30
Сребролистна липа	3	0.4	-	-	-	-	10	1	16	25	40	40	-	40	40
ерен бор	-	-	-	-	-	-	-	-	-	-	-	-	-	-	-
всичко										48	70	70	100	70	70

пълнота от 0.4 до 0.8

вид сеч: ола а акацията 100%

алесяване:

по насоки:

почвопод :

вид сеч:	одина	стояща	лежаща	едра	средна	дребна	е+с+д	дърва	вър ина	абележка
по ГСП		70	65	1	3	26	30	35	0	

насоки:	одина	д.вид	почвопод отовка	с ема	смесване	иданки	семена	площ	абележка

Програма FAP © 2016 | ximaps.com

подотдел: **47 1** **ДГС Суворово 2015, 1 гсу** **дивечова нива** **1.0 ха**

ст. клас: -

емлище: с. скър

вид ори: нискостъблени

община: В ДО

кате ория: стопанска

нкция: стопанска

ат ра 2000: и вън

собственост: Държавна собственост, Горски територии

-

положение: 250м н.в., северо- апад, равнина, наклон 2 рад са

почва: кестеняв черно ем, песъчливо- линеста, слабо каменлива, плътнена, мно о дълбока, свежа, вър варовик, бо ата

тип мест:

п.с. :

се а ен състав	ч -	площ дв	пов реди	прои од	въ р од	пъл -	вис м	бон -	диам см	апас - к б.м			пол ване - к б.м		
										на 1 ха	бе кл.	с клони	%	бе кл.	с клони
всичко										-	-	-	-	-	-

вид сеч:

алесяване:

по насоки:

почвопод :

вид сеч:	одина	стояща	лежаща	едра	средна	дребна	е+с+д	дърва	вър ина	абележка

насоки:	одина	д.вид	почвопод отовка	с ема	смесване	иданки	семена	площ	абележка

Програма FAP © 2016 | ximaps.com

подотдел: **47 2** **ДГС Суворово 2015, 1 гсу** **дворно място** **0.5 ха**

ст. клас: -

вид ори: нискостъблени

кате ория: стопанска

нкция: стопанска

ат ра 2000: и вън

собственост: ридически лица, Горски територии

-

положение: 250м н.в., апад, наклон 2 рад са

емлище: с. скър

община: В ДО

почва:

тип мест:

п.с. :

се а ен състав	ч -	площ дв	пов реди	прои од	въ р од	пъл -	вис м	бон -	диам см	апас - к б.м			пол ване - к б.м		
										на 1 ха	бе кл.	с клони	%	бе кл.	с клони
всичко										-	-	-	-	-	-

вид сеч:

алесяване:

по насоки:

почвопод :

вид сеч:	одина	стояща	лежаща	едра	средна	дребна	е+с+д	дърва	вър ина	абележка

насоки:	одина	д.вид	почвопод отовка	с ема	смесване	иданки	семена	площ	абележка

Програма FAP © 2016 | ximaps.com

подотдел: **47 3** **ДГС Суворово 2015, 1 гсу** **просека** **0.1 ха**

ст. клас: -

емлище: с. скър

вид ори: нискостъблени

община: В ДО

кате ория: стопанска

нкция: стопанска

ат ра 2000: и вън

собственост: Държавна собственост, Горски територии

-

положение: 250м н.в., о- апад, равнина, наклон 4 рад са

почва: кестеняв черно ем, песъчливо- линеста, слабо каменлива, плътнена, мно о дълбока, с а, вър варовик, бо ата

тип мест:

п.с. :

се а ен състав	ч -	площ дв	пов реди	прои од	въ р од	пъл -	вис м	бон -	диам см	апас - к б.м			пол ване - к б.м		
										на 1 ха	бе кл.	с клони	%	бе кл.	с клони
всичко										-	-	-	-	-	-

вид сеч:

алесяване:

по насоки:

почвопод :

вид сеч:	одина	стояща	лежаща	едра	средна	дребна	е+с+д	дърва	вър ина	абележка

насоки:	одина	д.вид	почвопод отовка	с ема	смесване	иданки	семена	площ	абележка

Програма FAP © 2016 | ximaps.com

подотдел: **48 а** **ДГС Суворово 2015, 1 гсу** **издънково насаждение** **21.0 ха**

ст. клас: еров П емлище: с. скър

вид ори: превръщане община: В ДО

кате ория: стопанска

нкция: стопанска

ат ра 2000: и вън

собственост: Държавна собственост, Горски територии

равномерен строеж, средно състояние

положение: и ия - до орие, 250м н.в., северо- апад, равнина, наклон 8 рад са

почва: кестеняв черно ем, песъчливо- линеста, некаменлива, плътнена, мно о дълбока, свежа, вър варовик, бо ата

тип мест: -I-2 D-2 (12)

п.с. : ер 10, 2 бонитет

се а ен състав	ч -	площ дв	пов реди	прои од	въ р од	пъл -	вис м	бон -	диам см	апас - к б.м			пол ване - к б.м		
										на 1 ха	бе кл.	с клони	%	бе кл.	с клони
ер	10	21.0	120с	и д	60	0.4	16	3	24	71	1490	1620	-	1490	1620
Клен	-	-	/	-	-	-	-	-	-	-	-	-	-	-	-
Габър	-	-	-	-	-	-	-	-	-	-	-	-	-	-	-
ер	8	-	-	сем	3	0.6	0.3	-	-	-	-	-	-	-	-
Клен	2	-	-	-	-	-	-	-	-	-	-	-	-	-	-
ряст	-	-	-	-	-	-	-	-	-	-	-	-	-	-	-
Клен	6	-	-	и д	-	0.4	4	-	4	-	-	-	-	-	-
ер	4	-	-	-	-	-	-	-	-	-	-	-	-	-	-
всичко										71	1490	1620	100	1490	1620

повреди: 120с = с овър ия, леко 10%, силно 20%
/ = неповредени

вид сеч: постепенно-котловинна 100%, от леждане на подраста

алесяване:

по насоки:

почвопод :

вид сеч:	одина	стояща	лежаща	едра	средна	дребна	е+с+д	дърва	вър ина	абележка
по ГСП		1620	1426	34	194	129	357	1069	0	

насоки:	одина	д.вид	почвопод отовка	с ема	смесване	иданки	семена	площ	абележка

Програма FAP © 2016 | ximaps.com

подотдел: **48 б** **ДГС Суворово 2015, 1 гсу** **издънково насаждение** **0.3 ха**

ст. клас: кациев емлище: с. скър

вид ори: нискостъблени община: В ДО

кате ория: стопанска

нкция: стопанска

ат ра 2000: и вън

собственост: Държавна собственост, Горски територии

неравномерен строеж, средно състояние

положение: и ия - до орие, 250м н.в., северо- апад, равнина, наклон 4 рад са

почва: кестеняв черно ем, песъчливо- линеста, некаменлива, плътнена, мно о дълбока, свежа, вър варовик, бо ата

тип мест: -I-2 D-2 (12)

п.с. : кация 10, 2 бонитет

се а ен състав	ч -	площ дв	пов реди	прои од	въ р од	пъл -	вис м	бон -	диам см	апас - к б.м			пол ване - к б.м		
										на 1 ха	бе кл.	с клони	%	бе кл.	с клони
кация	10	0.3	-	и д	25	0.5	12	4	16	42	15	15	-	15	15
ер	-	-	-	-	-	-	-	-	-	-	-	-	-	-	-
всичко										42	15	15	100	15	15

пълнота от 0.3 до 0.7

вид сеч: ола а акацията 100%

алесяване:

по насоки:

почвопод :

вид сеч:	одина	стояща	лежаща	едра	средна	дребна	е+с+д	дърва	вър ина	абележка
по ГСП		15	14	2	1	3	6	8	0	

насоки:	одина	д.вид	почвопод отовка	с ема	смесване	иданки	семена	площ	абележка

Програма FAP © 2016 | ximaps.com

подотдел: **48 в** **ДГС Суворово 2015, 1 гсу** **издънково насаждение** **11.1 ха**

ст. клас: кациев емлище: с. скър

вид ори: нискостъблени община: В ДО

кате ория: стопанска

нкция: стопанска

ат ра 2000: и вън

собственост: Държавна собственост, Горски територии

равномерен строеж, средно състояние

положение: и ия - до орие, 250м н.в., апад, равнина, наклон 8 рад са

почва: кестеняв черно ем, песъчливо- линеста, некаменлива, плътнена, мно о дълбока, свежа, вър варовик, бо ата

тип мест: -I-2 D-2 (12)

п.с. : кация 10, 2 бонитет

се а ен състав	ч -	площ дв	пов реди	прои од	въ р од	пъл -	вис м	бон -	диам см	апас - к б.м			пол ване - к б.м		
										на 1 ха	бе кл.	с клони	%	бе кл.	с клони
кация	10	11.1	-	и д	23	0.9	12	4	14	76	840	880	-	840	880
ер	-	-	-	-	-	-	-	-	-	-	-	-	-	-	-
ряст	-	-	-	-	-	-	-	-	-	-	-	-	-	-	-
всичко										76	840	880	100	840	880

вид сеч: ола а акацията 100%

алесяване:

по насоки:

почвопод :

вид сеч:	одина	стояща	лежаща	едра	средна	дребна	е+с+д	дърва	вър ина	абележка
по ГСП		880	792	1	88	202	291	501	0	

насоки:	одина	д.вид	почвопод отовка	с ема	смесване	иданки	семена	площ	абележка

Програма FAP © 2016 | ximaps.com

ДГС Провадия **ГСУ 1** **Землище: Момчилово** **Собственост: ос33**

Подотдел: **22-а** Стар: **б** Площ: **0.1 ха** Надм.вис.: 350 мнв Наклон: 8°

Стопански клас: Акациев Изложение: запад Нелесоприг.: -

Вид на горите: Нискостъблени Релеф: склон горна част

Вид подотдел: Издънково насаждение Ерозия: -

Функц. група: стопанско

Насаждение:

Състояние: средно

Строеж: неравномерен

по състав:

по възраст:

Месторастене:

Подобласт: Мизия; Шуменско-Провад.плата

Месторастене: М-I-2; Д2 (12)

Основна скала: вар.пясъчник

Почвен тип: обикновен чернозем

Сегашен състав | **Запас** | **Ползване**

Дърв.вид	уч.	повреда	произх.	възраст	пълн.	вис.	бон.	Д1,3	на 1 ха	б.клони	с клони	б.клони	с клони
ак	10		изд	8	0.6	6	4	6	16				

Подотдел: **22-б** Стар: **нов** Площ: **0.7 ха** Надм.вис.: 350 мнв Наклон: 6°

Стопански клас: Широколистен Изложение: изток Нелесоприг.: -

Вид на горите: Широкол.високостъбл. Релеф: склон горна част

Вид подотдел: Склопена култура Ерозия: -

Функц. група: стопанско

Насаждение:

Състояние: добро

Строеж: неравномерен

по състав:

по възраст:

Месторастене:

Подобласт: Мизия; Шуменско-Провад.плато

Месторастене: М-I-2; Д2 (12)

Основна скала: вар.пясъчник

Почвен тип: обикновен чернозем

Сегашен състав									Запас			Ползване	
Дърв.вид	уч.	повреда	произх.	възраст	пълн.	вис.	бон.	Д1,3	на 1 ха	б.клони	с клони	б.клони	с клони
чрн	10		изк	40	0.6	3.5	1	16	5	5	5		
ак													
Всичко:									**5**	**5**	**5**	**-**	**-**

Схема: 3x3

Вид сеч:

Забележка:

Оптим.бъдещ състав			Залесяване редуц.площ-ха	
Дърв.вид	уч.	бонитет	ха	
чрн	10	1	-	насока: -
ак	-	-	-	почвоп.1: -
				почвоп.2: -
				схема: -
				смесване: -
				стоп.цел: -

Почва

богатство: богата

влажност: свежа

дълбочина: мн.дълбока

плътност: рохка

каменлив.: некаменлива

мех.състав: песъчливо-глинеста

Бележки на стопанството

Вид на сечта	година	стояща	лежаща	едра	сред.	дреб.	дърва	вършина	забележка
По лес.проект		-	-	-	-	-	-	-	

Вид на залес.	година	д.вид	почвоп.	метод	смес.	фидан.	сем.	площ	забележка

ДГС Провадия **ГСУ 1** **Землище: Момчилово** **Собственост: ГДПФ**

Подотдел: **22-в** Стар: **в** Площ: **2.6 ха** Надм.вис.: 350 мнв Наклон: 8°

Стопански клас: Акациев Изложение: изток Нелесоприг.: -

Вид на горите: Нискостъблени Релеф: склон горна част

Вид подотдел: Изредена култура Ерозия: -

Функц. група: стопанско

Насаждение:

Състояние: средно

Строеж: неравномерен

по състав:

по възраст:

Месторастене:

Подобласт: Мизия; Шуменско-Провад.плата

Месторастене: М-I-2; Д1 (13)

Основна скала: вар.пясъчник

Почвен тип: обикновен чернозем

Сегашен състав									Запас			Ползване	
Дърв.вид	уч.	повреда	произх.	възраст	пълн.	вис.	бон.	Д1,3	на 1 ха	б.клони	с клони	б.клони	с клони
ак	10		изк	5	0.3	2.5	5	4					
ак	10			3		0.8	3						

ДГС Провадия ГСУ 1 Землище: Момчилово Собственост: Държ.частна

Подотдел: **22-г** Стар: **г** Площ: **6.9 ха** Надм.вис.: 300 мнв Наклон: 18°

Стопански клас: Смесен СрН П Изложение: север Нелесоприг.: -

Вид на горите: Превръщане Релеф: склон долна част

Вид подотдел: Издънково насаждение Ерозия: -

Функц. група: стопанско

Насаждение:

Състояние: добро

Строеж: равномерен

по състав:

по възраст:

Месторастене:

Подобласт: Мизия; Шуменско-Провад.плата

Месторастене: М-I-2; СД2 (14)

Основна скала: вар.пясъчник

Почвен тип: обикновен чернозем

Сегашен състав									Запас			Ползване	
Дърв.вид	уч.	повреда	произх.	възраст	пълн.	вис.	бон.	Д1,3	на 1 ха	б.клони	с клони	б.клони	с клони
цр	3		изд	50	0.7	10	5	18	20	140	150		
мжд	3						4	10	6	40	45		
срлп	2					12	3	12	24	170	200		
кл	1						4	14	8	60	70		
пбрс	1						4		8	60	70		
кгбр	10		изд	40	0.4	5	4						

Схема: - **Всичко:** **66** **470** **535** -

Вид сеч:

Забележка:

Оптим.бъдещ състав			Залесяване редуц.площ-ха	
Дърв.вид	уч.	бонитет	ха	насока: -
цр	3	4	/-	почвоп.1: -
мжд	3	-	-	почвоп.2: -
срлп	2	-	-	схема: -
кл	1	-	-	смесване: -
пбрс	1	-	-	стоп.цел: -

Почва

богатство: ср.богата до богата

влажност: свежа

дълбочина: дълбока

плътност: рохка

каменлив.: слабо каменлива

мех.състав: песъчливо-глинеста

Бележки на стопанството

Вид на сечта	година	стояща	лежаща	едра	сред.	дреб.	дърва	вършина	забележка
По лес.проект		-	-	-	-	-	-	-	

Вид на залес.	година	д.вид	почвоп.	метод	смес.	фидан.	сем.	площ	забележка

ДГС Провадия **ГСУ 1** **Землище: Момчилово** **Собственост: Държ.частна**

Подотдел: **22-д** Стар: **д-** Площ: **6.8 ха** Надм.вис.: 300 мнв Наклон: 4°

Стопански клас: Церов П Изложение: север Нелесоприг.: -

Вид на горите: Превръщане Релеф: склон горна част

Вид подотдел: Издънково насаждение Ерозия: -

Функц. група: стопанско

Насаждение:

Състояние: средно

Строеж: неравномерен

по състав:

по възраст:

Месторастене:

Подобласт: Мизия; Шуменско-Провад.плата

Месторастене: М-I-2; Д2 (12)

Основна скала: вар.пясъчник

Почвен тип: обикновен чернозем

	Сегашен състав								**Запас**			**Ползване**	
Дърв.вид	уч.	повреда	произх.	възраст	пълн.	вис.	бон.	Д1,3	на 1 ха	б.клони	с клони	б.клони	с клони
цр	10		изд	6	0.5	1.5	5						
бл													
мжд													
кгбр													
дрн													
глг	10		изд	10	0.3	1							
смрд													
цр	10		ест	2	0.4	0.3	3						
Всичко:									-	-	-	-	-

Схема: -

Вид сеч:

Забележка:

Оптим.бъдещ състав			**Залесяване** редуц.площ-ха	
Дърв.вид	уч.	бонитет	ха	насока: -
цр	10	4	-	почвоп.1: -
бл	-	-	-	почвоп.2: -
мжд	-	-	-	схема: 0
кгбр	-	-	-	смесване: -
дрн	-	-	-	стоп.цел: -

Почва

богатство: бо̀гата

влажност: свежа

дълбочина: мн.дълбока

плътност: рохка

каменлив.: некаменлива

мех.състав: песъчливо-глинеста

Бележки на стопанството

Вид на сечта	година	стояща	лежаща	едра	сред.	дреб.	дърва	вършина	забележка
По лес.проект		-	-	-	-	-	-	-	

Вид на залес.	година	д.вид	почвоп.	метод	смес	фидан.	сем.	площ	забележка

ДГС Провадия **ГСУ 1** **Землище: Средно село** **Собственост: Държ.частна**

Подотдел: **22-е** Стар: **е** Площ: **5.0 ха** Надм.вис.: 300 мнв Наклон: 2°

Стопански клас: Церов П Изложение: север Нелесоприг.: -

Вид на горите: Превръщане Релеф: склон горна част

Вид подотдел: Издънково насаждение Ерозия: -

Функц. група: стопанско

Насаждение:

Състояние: средно

Строеж: неравномерен

по състав:

по възраст:

Месторастене:

Подобласт: Мизия; Шуменско-Провад.плато

Месторастене: М-I-2; Д2 (12)

Основна скала: вар.пясъчник

Почвен тип: обикновен черноземи

Сегашен състав									Запас			Ползване	
Дърв.вид	уч.	повреда	произх.	възраст	пълн.	вис.	бон.	Д1,3	на 1 ха	б.клони	с клони	б.клони	с клони
цр	7		изд	50	0.6	10	5	22	40	200	220		
кдб	3					8.5	5	18	14	70	80		
бл													
кгбр	6		изд	40	0.4	3	5						
мжд	4					5	4						
цр	10		ест	3	0.3	0.2	3						

Схема: - **Всичко:** **54** **270** **300** - -

Вид сеч:

Забележка:

Оптим.бъдещ състав			Залесяване редуц.площ-ха	
Дърв.вид	уч.	бонитет	ха	насока: -
цр	7	4	-	почвоп.1: -
кдб	3	-	-	почвоп.2: -
бл	-	-	-	схема: 0
				смесване: -
				стоп.цел: -

Почва

богатство: богата

влажност: свежа

дълбочина: мн.дълбока

плътност: рохка

каменлив.: некаменлива

мех.състав: песъчливо-глинеста

Бележки на стопанството

Вид на сечта	година	стояща	лежаща	едра	сред.	дреб.	дърва	вършина	забележка
По лес.проект		-	-	-	-	-	-	-	

Вид на залес.	година	д.вид	почвоп.	метод	смес.	фидан.	сем.	площ	забележка

Подотдел: **22-о** Стар: **д-** Площ: **2.1 ха** Надм.вис.: 300 мнв Наклон: 4°

Стопански клас: Церов П Изложение: север Нелесоприг.: -

Вид на горите: Превръщане Релеф: склон горна част

Вид подотдел: Издънково насаждение Ерозия: -

Функц. група: стопанско

Насаждение:

Състояние: средно

Строеж: неравномерен

по състав:

по възраст:

Месторастене:

Подобласт: Мизия; Шуменско-Провад.плато

Месторастене: М-I-2; Д2 (12)

Основна скала: вар.пясъчник

Почвен тип: обикновен чернозем

Сегашен състав									Запас			Ползване	
Дърв.вид	уч.	повреда	произх.	възраст	пълн.	вис.	бон.	Д1,3	на 1 ха	б.клони	с клони	б.клони	с клони
цр	8		изд	70	0.4	13.5	4	34	47	100	110		
кдб	2						4		12	25	30		
кгбр	6		изд	40	0.5	4	5						
мжд	4						5						
дрн													
глг													
смрд													
цр	10		ест	3	0.3	0.2	3						
Всичко:									**59**	**125**	**140**	**-**	**-**

Схема: -

Вид сеч:

Забележка:

Оптим.бъдещ състав			Залесяване редуц.площ-ха	
Дърв.вид	уч.	бонитет	ха	насока: -
цр	8	3	-	почвоп.1: -
кдб	2	-	-	почвоп.2: -
				схема: -
				смесване: -
				стоп.цел: -

Почва

богатство: богата

влажност: свежа

дълбочина: мн.дълбока

плътност: рохка

каменлив.: некаменлива

мех.състав: песъчливо-глинеста

Бележки на стопанството

Вид на сечта	година	стояща	лежаща	едра	сред.	дреб.	дърва	вършина	забележка
По лес.проект		-	-	-	-	-	-	-	

Вид на залес	година	д.вид	почвоп.	метод	смес.	фидан.	сем.	площ	забележка

ДГС Провадия **ГСУ 1** **Землище: Момчилово** **Собственост: Държ.частна**

Подотдел: **22-п** Стар: **к-** Площ: **0.6 ха** Надм.вис.: 300 мнв Наклон: 6°

Стопански клас: Церов П Изложение: север Нелесоприг.: -

Вид на горите: Превръщане Релеф: склон долна част

Вид подотдел: Издънково насаждение Ерозия: -

Функц. група: стопанско

Насаждение:

Състояние: добро

Строеж: неравномерен

по състав:

по възраст:

Месторастене:

Подобласт: Мизия; Шуменско-Провад.плато

Месторастене: М-I-2; Д2 (12)

Основна скала: вар.пясъчник

Почвен тип: обикновен чернозем

Сегашен състав									Запас			Ползване	
Дърв.вид	уч.	повреда	произх.	възраст	пълн.	вис.	бон.	Д1,3	на 1 ха	б.клони	с клони	б.клони	с клони
цр	8		изд	50	0.4	14	4	22	47	30	35		
мжд	1					11	4	12					
кл	1						5	18	4				
брс													
кгбр	10		изд	40	0.4	5	4	4	7	5	5		
дрк	10			20	0.3	1.5							
Всичко:									**58**	**35**	**40**	**-**	**-**

Схема: -

Вид сеч:

Забележка:

Оптим.бъдещ състав			Залесяване редуц.площ-ха	
Дърв.вид	уч.	бонитет	ха	насока: -
цр	8	3	-	почвоп.1: -
мжд	1	-	-	почвоп.2: -
кл	1	-	-	схема: -
брс	-	-	-	смесване: -
				стоп.цел: -

Почва

богатство: богата

влажност: свежа

дълбочина: дълбока

плътност: рохка

каменлив.: слабо каменлива

мех.състав: песъчливо-глинеста

Бележки на стопанството

Вид на сечта	година	стояща	лежаща	едра	сред.	дреб.	дърва	вършина	забележка
По лес.проект		-	-	-	-	-	-	-	

Вид на залес.	година	д.вид	почвоп.	метод	смес.	фидан.	сем.	площ	забележка

ДГС Провадия ГСУ 1 **Землище: Момчилово** **Собственост:**

Подотдел: **22-ю** Стар: **б** Площ: **0.2 ха** Надм.вис.: 300 мнв Наклон: 8°

Стопански клас: Акациев Изложение: запад Нелесоприг.: -

Вид на горите: Нискостъблени Релеф: склон горна част

Вид подотдел: Издънково насаждение Ерозия: -

Функц. група: стопанско

Насаждение:

Състояние: добро

Строеж: неравномерен

по състав:

по възраст:

Месторастене:

Подобласт: Мизия; Шуменско-Провад.плата

Месторастене: М-I-2; Д2 (12)

Основна скала: вар.пясъчник

Почвен тип: обикновен черноземи

Сегашен състав									Запас			Ползване	
Дърв.вид	уч.	повреда	произх.	възраст	пълн.	вис.	бон.	Д1,3	на 1 ха	б.клони	с клони	б.клони	с клони
ак	10		изд	8	0.6	6	4	6	16	5	5		

Подотдел: **22-ф** Стар: **нов** Площ: **1.1 ха** Надм.вис.: 300 мнв Наклон: 11°

Стопански клас: Келяв_габъров Изложение: запад Нелесоприг.: -

Вид на горите: Нискостъблени Релеф: склон долна част

Вид подотдел: Издънково насаждение Ерозия: -

Функц. група: стопанско

Насаждение:

Състояние: добро

Строеж: неравномерен

по състав:

по възраст:

Месторастене:

Подобласт: Мизия; Шуменско-Провад.плата

Месторастене: М-I-2; С1 (15)

Основна скала: вар.пясъчник

Почвен тип: обикновен чернозем

Сегашен състав									Запас			Ползване	
Дърв.вид	уч.	повреда	произх.	възраст	пълн.	вис.	бон.	Д1,3	на 1 ха	б.клони	с клони	б.клони	с клони
кгбр	5		изд	50	0.7	5	4	4	6	5	5		
мжд	3					7	4	14	6	5	5		
цр	2					9	5	16	12	15	15		
кдб													
кл													
пбрс													
Схема: -									**Всичко:**	24	25	25	-

Вид сеч:

Забележка:

Оптим.бъдещ състав			Залесяване редуц.площ-ха	
Дърв.вид	уч.	бонитет	ха	насока: -
кгбр	5	4	-	почвоп.1: -
мжд	3	-	-	почвоп.2: -
цр	2	-	-	схема: 0
кдб	-	-	-	смесване: -
кл	-	-	-	стоп.цел: -

Почва

богатство: среднобогата

влажност: суха

дълбочина: ср.дълбока

плътност: рохка

каменлив.: средно каменлива

мех.състав: песъчливо-глинеста

Бележки на стопанството

Вид на сечта	година	стояща	лежаща	едра	сред.	дреб.	дърва	вършина	забележка
По лес.проект		-	-	-	-	-	-	-	

Вид на залес.	година	д.вид	почвоп.	метод	смес.	фидан.	сем.	площ	забележка

Кавеко инженеринг

ДГС Провадия **ГСУ 1** **Землище: Момчилово** **Собственост: ГДПФ**

Подотдел: **22-х** Стар: **нов** Площ: **4.4 ха** Надм.вис.: 300 мнв Наклон: 22°

Стопански клас: Келяв_габъров Изложение: север Нелесоприг.: -

Вид на горите: Нискостъблени Релеф: склон долна част

Вид подотдел: Издънково насаждение Ерозия: -

Функц. група: стопанско

Насаждение:

Състояние: добро

Строеж: неравномерен

по състав:

по възраст:

Месторастене:

Подобласт: Мизия; Шуменско-Провад.плата

Месторастене: М-I-2; С1 (15)

Основна скала: вар.пясъчник

Почвен тип: обикновен чернозем

Сегашен състав									Запас			Ползване	
Дърв.вид	уч.	повреда	произх.	възраст	пълн.	вис.	бон.	Д1,3	на 1 ха	б.клони	с клони	б.клони	с клони
кгбр	4		изд	50	0.7	5	4	4	5	20	20		
мжд	2					7	4	14	4	20	20		
цр	1					9	5	16	6	25	30		
кдб	1						5		6	25	30		
кл	1						5		6	25	30		
пбрс	1						5		6	25	30		

ДГС Провадия **ГСУ 1** **Землище: Средно село** **Собственост: ГДПФ**

Подотдел: **22-ц** Стар: **нов** Площ: **0.3 ха** Надм.вис.: 300 мнв Наклон: 22°

Стопански клас: Келяв_габъров Изложение: юг Нелесоприг.: -

Вид на горите: Нискостъблени Релеф: склон долна част

Вид подотдел: Издънково насаждение Ерозия: -

Функц. група: стопанско

Насаждение:

Състояние: добро

Строеж: неравномерен

по състав:

по възраст:

Месторастене:

Подобласт: Мизия; Шуменско-Провад.плато

Месторастене: М-I-2; С1 (15)

Основна скала: вар.пясъчник

Почвен тип: обикновен чернозем

Сегашен състав									Запас			Ползване	
Дърв.вид	уч.	повреда	произх.	възраст	пълн.	вис.	бон.	Д1,3	на 1 ха	б.клони	с клони	б.клони	с клони
кгбр	5		изд	50	0.7	5	4	4	6				
мжд	3					7	4	14	6				
цр	2					9	5	16	12	5	5		
кдб													
кл													
пбрс													

Схема: - **Всичко:** **24** **5** **5** **-** **-**

Вид сеч:

Забележка:

Оптим.бъдещ състав			Залесяване редуц.площ-ха	
Дърв.вид	уч.	бонитет	ха	насока: -
кгбр	5	4	-	почвоп.1: -
мжд	3	-	-	почвоп.2: -
цр	2	-	-	схема: 0
кдб	-	-	-	смесване: -
кл	-	-	-	стоп.цел: -

Почва

богатство: среднобогата

влажност: суха

дълбочина: ср.дълбока

плътност: рохка

каменлив.: средно каменлива

мех.състав: песъчливо-глинеста

Бележки на стопанството

Вид на сечта	година	стояща	лежаща	едра	сред.	дреб.	дърва	вършина	забележка
По лес.проект		-	-	-	-	-	-	-	

Вид на залес.	година	д.вид	почвоп.	метод	смес.	фидан.	сем.	площ	забележка

ДГС Провадия **ГСУ 1** **Землище: Средно село** **Собственост: ГДПФ**

Подотдел: **22-ч** Стар: **нов** Площ: **0.6 ха** Надм.вис.: 300 мнв Наклон: 11°

Стопански клас: Келяв_габъров Изложение: юг Нелесоприг.: -

Вид на горите: Нискостъблени Релеф: склон долна част

Вид подотдел: Издънково насаждение Ерозия: -

Функц. група: стопанско

Насаждение:

Състояние: добро

Строеж: неравномерен

по състав:

по възраст:

Месторастене:

Подобласт: Мизия; Шуменско-Провад.плата

Месторастене: М-I-2; С1 (15)

Основна скала: вар.пясъчник

Почвен тип: обикновен черноземъ

Сегашен състав

Дърв.вид	уч.	повреда	произх.	възраст	пълн.	вис.	бон.	Д1,3	Запас на 1 ха	Ползване б.клони	Ползване с клони
кгбр	5		изд	50	0.7	5	4	4	6	5	5
мжд	3					7	4	14	6	5	5
цр	2					9	5	16	12	5	5
кдб											
кл											
пбрс											
Всичко:									**24**	**15**	**15**

Схема: -

Вид сеч:

Забележка:

Оптим.бъдещ състав

Дърв.вид	уч.	бонитет
кгбр	5	4
мжд	3	-
цр	2	-
кдб	-	-
кл	-	-

Залесяване редуц.площ-ха

	ха
насока: -	-
почвоп.1: -	-
почвоп.2: -	-
схема: 0	-
смесване: -	-
стоп.цел: -	-

Почва

богатство: среднобогата

влажност: суха

дълбочина: ср.дълбока

плътност: рохка

каменлив.: средно каменлива

мех.състав: песъчливо-глинеста

Бележки на стопанството

Вид на сечта	година	стояща	лежаща	едра	сред.	дреб.	дърва	вършина	забележка
По лес.проект		-	-	-	-	-	-	-	

Вид на залес.	година	д.вид	почвоп.	метод	смес.	фидан.	сем.	площ	забележка

Подотдел: **22-ш** Стар: **нов** Площ: **0.2 ха** Надм.вис.: 300 мнв Наклон: 11°

Стопански клас: Келяв_габъров Изложение: запад Нелесоприг.: -

Вид на горите: Нискостъблени Релеф: склон долна част

Вид подотдел: Издънково насаждение Ерозия: -

Функц. група: стопанско

Насаждение:

Състояние: добро

Строеж: неравномерен

по състав:

по възраст:

Месторастене:

Подобласт: Мизия; Шуменско-Провад.плато

Месторастене: М-I-2; С1 (15)

Основна скала: вар.пясъчник

Почвен тип: обикновен чернозем

Сегашен състав									Запас			Ползване	
Дърв.вид	уч.	повреда	произх.	възраст	пълн.	вис.	бон.	Д1,3	на 1 ха	б.клони	с клони	б.клони	с клони
кгбр	5		изд	50	0.7	5	4	4	6				
мжд	3					7	4	14	6				
цр	2					9	5	16	12				
кдб													
кл													
пбрс													

Схема: - **Всичко:** 24 - - - -

Вид сеч:

Забележка:

Оптим.бъдещ състав			Залесяване редуц.площ-ха	
Дърв.вид	уч.	бонитет	ха	насока: -
кгбр	5	4	-	почвоп.1: -
мжд	3	-	-	почвоп.2: -
цр	2	-	-	схема: 0
кдб	-	-	-	смесване: -
кл	-	-	-	стоп.цел: -

Почва

богатство: среднобогата

влажност: суха

дълбочина: ср.дълбока

плътност: рохка

каменлив.: средно каменлива

мех.състав: песъчливо-глинеста

Бележки на стопанството

Вид на сечта	година	стояща	лежаща	едра	сред.	дреб.	дърва	вършина	забележка
По лес.проект		-	-	-	-	-	-	-	

Вид на залес.	година	д.вид	почвоп.	метод	смес.	фидан.	сем.	площ	забележка

ДГС Провадия **ГСУ 1** **Землище: Момчилово** **Собственост: ГДПФ**

Подотдел: **22-щ** Стар: **б** Площ: **1.3 ха** Надм.вис.: 300 мнв Наклон: 8°

Стопански клас: Акациев Изложение: запад Нелесоприг.: -

Вид на горите: Нискостъблени Релеф: склон горна част

Вид подотдел: Издънково насаждение Ерозия: -

Функц. група: стопанско

Насаждение:

Състояние: добро

Строеж: неравномерен

по състав:

по възраст:

Месторастене:

Подобласт: Мизия; Шуменско-Провад.плата

Месторастене: М-I-2; Д2 (12)

Основна скала: вар.пясъчник

Почвен тип: обикновен чернозем

Сегашен състав									Запас			Ползване	
Дърв.вид	уч.	повреда	произх.	възраст	пълн.	вис.	бон.	Д1,3	на 1 ха	б.клони	с клони	б.клони	с клони
ак	10		изд	8	0.6	6	4	6	16	20	25		
Схема: -								**Всичко:**	**16**	**20**	**25**	-	-

Вид сеч:

Забележка:

Оптим.бъдещ състав			Залесяване редуц.площ-ха	
Дърв.вид	уч.	бонитет	ха	насока: -
ак	10	3	-	почвоп.1: -
				почвоп.2: -
				схема: 0
				смесване: -
				стоп.цел: -

Почва

богатство: богата

влажност: свежа

дълбочина: дълбока

плътност: рохка

каменлив.: слабо каменлива

мех.състав: песъчливо-глинеста

Бележки на стопанството

Вид на сечта	година	стояща	лежаща	едра	сред.	дреб.	дърва	вършина	забележка
По лес.проект		-	-	-	-	-	-	-	

Вид на залес.	година	д.вид	почвоп.	метод	смес.	фидан	сем.	площ	забележка

ДГС Провадия **ГСУ 1** **Землище: Момчилово** **Собственост: Държ.частна**

Подотдел: **22-1** Стар: **1** Площ: **2.1 ха** Надм.вис.: 300 мнв Наклон: 2°

Стопански клас: - Изложение: север Нелесоприг.: -

Вид на горите: Превръщане Релеф: плато

Вид подотдел: Поляна Ерозия: -

Функц. група: стопанско

Насаждение:

Състояние: -

Строеж: -

по състав:

по възраст:

Месторастене:

Подобласт: Мизия; Шуменско-Провад.плата

Месторастене: М-I-2; Д2 (12)

Основна скала: вар.пясъчник

Почвен тип: обикновен чернозем

Сегашен състав									Запас			Ползване	
Дърв.вид	уч.	повреда	произх.	възраст	пълн.	вис.	бон.	Д1.3	на 1 ха	б.клони	с клони	б.клони	с клони

ДГС Провадия **ГСУ 1** **Землище: Момчилово** **Собственост: Държ.частна**

Подотдел: **22-2** Стар: **2** Площ: **4.1 ха** Надм.вис.: 300 мнв Наклон: 2°

Стопански клас: -

Вид на горите: Превръщане

Вид подотдел: Поляна

Функц. група: стопанско

Изложение: север

Релеф: склон горна част

Ерозия: -

Нелесоприг.: -

Насаждение:

Състояние: -

Строеж: -

по състав:

по възраст:

Месторастене:

Подобласт: Мизия; Шуменско-Провад.плата

Месторастене: М-I-2; Д2 (12)

Основна скала: вар.пясъчник

Почвен тип: обикновен чернозем

Сегашен състав									Запас			Ползване	
Дърв.вид	уч.	повреда	произх.	възраст	пълн.	вис.	бон.	Д1,3	на 1 ха	б.клони	с клони	б.клони	с клони
Всичко:									-	-	-	-	-

Схема: -

Вид сеч:

Забележка:

Оптим.бъдещ състав			Залесяване редуц.площ-ха	
Дърв.вид	уч.	бонитет	ха	насока: -
				почвоп.1: -
				почвоп.2: -
				схема: -
				смесване: -
				стоп.цел: -

Почва

богатство: богата

влажност: свежа

дълбочина: мн.дълбока

плътност: рохка

каменлив.: слабо каменлива

мех.състав: песъчливо-глинеста

Бележки на стопанството

Вид на сечта	година	стояща	лежаща	едра	сред.	дреб.	дърва	вършина	забележка
По лес.проект		-	-	-	-	-	-	-	

Вид на залес.	година	д.вид	почвоп.	метод	смес.	фидан.	сем.	площ	забележка

Карако инжинеринг

ДГС Провадия

Подотдел: **22-3** Стар: **3** Площ: **0.2 ха** Надм.вис.: 300 мнв Наклон: 2°

Стопански клас: - Изложение: север Нелесоприг.: -

Вид на горите: Превръщане Релеф: склон горна част

Вид подотдел: Поляна Ерозия: -

Функц. група: стопанско

Насаждение:

Състояние: -

Строеж: -

по състав:

по възраст:

Месторастене:

Подобласт: Мизия; Шуменско-Провад.плата

Месторастене: М-I-2; Д2 (12)

Основна скала: вар.пясъчник

Почвен тип: обикновен чернозем

Сегашен състав									Запас			Ползване	
Дърв.вид	уч.	повреда	произх.	възраст	пълн.	вис.	бон.	Д1,3	на 1 ха	б.клони	с клони	б.клони	с клони
Всичко:									-	-	-	-	-

Схема: -

Вид сеч:

Забележка:

Оптим.бъдещ състав			Залесяване редуц.площ-ха	
Дърв.вид	уч.	бонитет	ха	насока: -
				почвоп.1: -
				почвоп.2: -
				схема: -
				смесване: -
				стоп.цел: -

Почва

богатство: богата

влажност: свежа

дълбочина: мн.дълбока

плътност: уплътнена

каменлив.: некаменлива

мех.състав: песъчливо-глинеста

Бележки на стопанството

Вид на сечта	година	стояща	лежаща	едра	сред.	дреб.	дърва	вършина	забележка
По лес.проект		-	-	-	-	-	-	-	

Вид на залес.	година	д.вид	почвоп.	метод	смес.	фидан.	сем.	площ	забележка

ДГС Провадия **ГСУ 1** **Землище: Средно село** **Собственост: Държ.частна**

Подотдел: **22-13** Стар: **е-** Площ: **0.5 ха** Надм.вис.: 300 мнв Наклон: 2°

Стопански клас: - Изложение: север Нелесоприг.: -

Вид на горите: Превръщане Релеф: плато

Вид подотдел: Поляна Ерозия: -

Функц. група: стопанско

Насаждение:

Състояние: -

Строеж: -

по състав:

по възраст:

Месторастене:

Подобласт: Мизия; Шуменско-Провад.плата

Месторастене: М-I-2; Д2 (12)

Основна скала: вар.пясъчник

Почвен тип: обикновен чернозем

Сегашен състав									Запас			Ползване	
Дърв.вид	уч.	повреда	произх.	възраст	пълн.	вис.	бон.	Д1,3	на 1 ха	б.клони	с клони	б.клони	с клони

Класификатор на информацията:
Ниво 1 TLP-GREEN

МИНИСТЕРСТВО НА ЗЕМЕДЕЛИЕТО И ХРАНИТЕ

ИЗПЪЛНИТЕЛНА АГЕНЦИЯ ПО ГОРИТЕ

София, бул. „Христо Ботев” № 55, тел. централа 98511..., ел.поща: iag@iag.bg

РЕШЕНИЕ

7/28/2023

X ИАГ-17572 - 28.07.2023

Изх №/дата, гр. София
Подписано от: Lazarina Mihaylova Ilkova

Във връзка с постъпило заявление в Изпълнителната агенция по горите по реда на Закона за достъп до обществена информация с рег. индекс ИАГ – 16988/20.07.2023 г., подадено от „ЕКОПРАКСИС“ ЕООД от гр. София, чрез управителя Павел Христов Зехтинджиев и след като разгледах същото, взех предвид следното от фактическа и правна страна:

Заявителят желае да получи информация относно проведената таксация и ползване на дивеча по ловностопански райони на територията на община Суворово, област Варна и на територията на община Каварна, област Добрич за периода 2008 – 2023 г. Заявителят желае исканата информация да му бъде изпратена на електронна поща с адрес: pavel.zehtindjiev@gmail.com.

Заявлението е основателно, подадено от заинтересовано лице до задължено лице по смисъла на ЗДОИ. Исканата информация се съхранява в Изпълнителна агенция по горите, Поради гореизложеното и на основание чл. 28, ал. 2 от Закона за достъп до обществена информация

ПРЕДОСТАВЯМ:

достъп до исканата обществена информация, която се съхранява в ИАГ, както следва:

1. Данни от проведената таксация на дивеча по ловностопански райони на територията на община Суворово, област Варна – 1бр. таблица EXCEL;
2. Данни за ползване на дивеча по ловни райони на територията на община Суворово, област Варна - 1бр. таблица EXCEL;
3. Данни от проведената таксация на дивеча по ловни райони на територията на община Каварна, област Добрич;

4. Данни за ползване на дивеча по ловни райони на територията на община Каварна, област Добрич.

Настоящото решение, заедно с исканата информация, която се съдържа в 4 таблици EXCEL да се изпратят на заявителя на e-mail: pavel.zehtindjiev@gmail.com.

Решението подлежи на обжалване пред Административен съд София – град в 14 (четиринадесет) дневен срок от датата на съобщаването му.

28.7.2023 г.

X инж. Стоян Тошев

ИНЖ. СТОЯН ТОШЕВ
ИЗПЪЛНИТЕЛЕН ДИРЕКТОР
Signed by: Stoyan Tsankov Toshev

адв/иаг

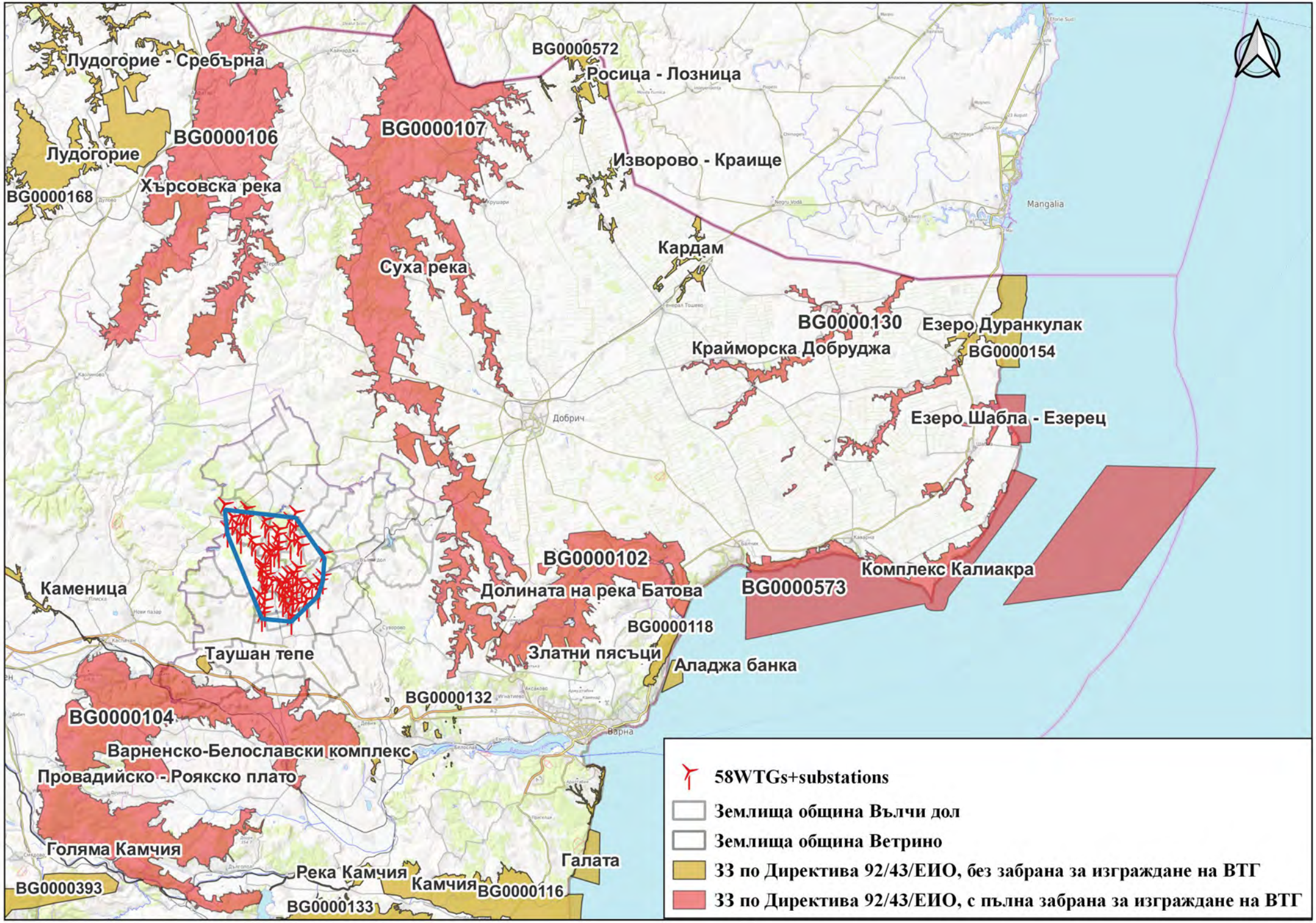
Лудогорие - Сребърна
BG0000106
Лудогорие
BG0000168
Хърсовска река
BG0000107
Суха река
BG0000572
Росица - Лозница
Изворово - Краище
Кардам
BG0000130
Крайморска Добруджа
Езеро Дуранкулак
BG0000154
Езеро Шабла - Езерец
Комплекс Калиакра
BG0000573
BG0000102
Долината на река Батова
BG0000118
Златни пясъци
Аладжа банка
Каменица
Таушан тепе
BG0000132
BG0000104
Варненско-Белославски комплекс
Провадийско - Роякско плато
Голяма Камчия
Река Камчия
Камчия
BG0000116
BG0000133
BG0000393
Галата
Mangalia
Добрич
Варна
58WTGs+substations
Землища община Вълчи дол
Землища община Ветрино
ЗЗ по Директива 92/43/ЕИО, без забрана за изграждане на ВТГ
ЗЗ по Директива 92/43/ЕИО, с пълна забрана за изграждане на ВТГ

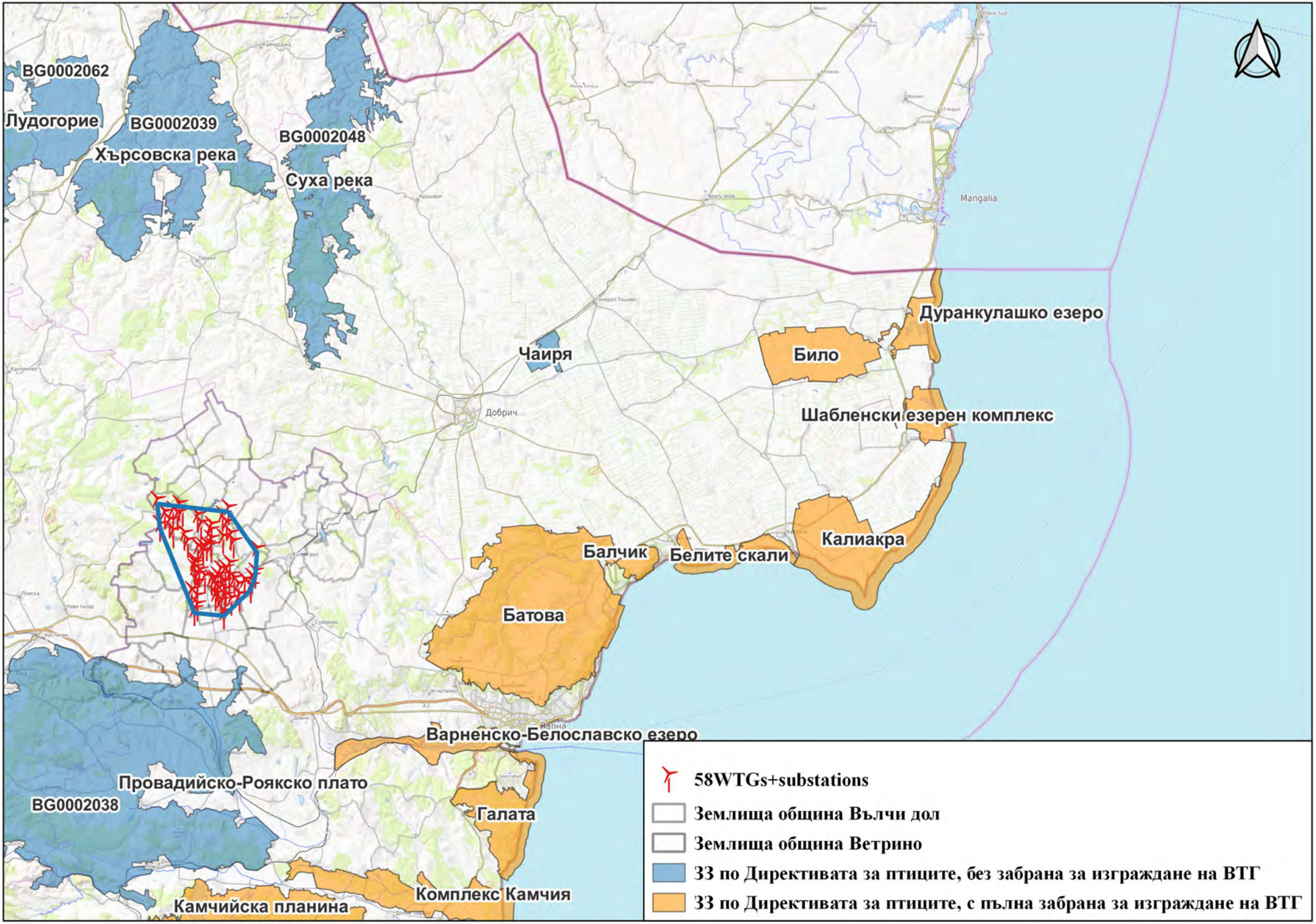
BG0002062
Лудогорие
BG0002039
Хърсовска река
BG0002048
Суха река
Чаиря
Добрич
Дуранкулашко езеро
Било
Шабленски езерен комплекс
Калиакра
Белите скали
Балчик
Батова
Варненско-Белославско езеро
Провадийско-Роякско плато
BG0002038
Галата
Комплекс Камчия
Камчийска планина
Mangalia
58WTGs+substations
Землища община Вълчи дол
Землища община Ветрино
ЗЗ по Директивата за птиците, без забрана за изграждане на ВТГ
ЗЗ по Директивата за птиците, с пълна забрана за изграждане на ВТГ

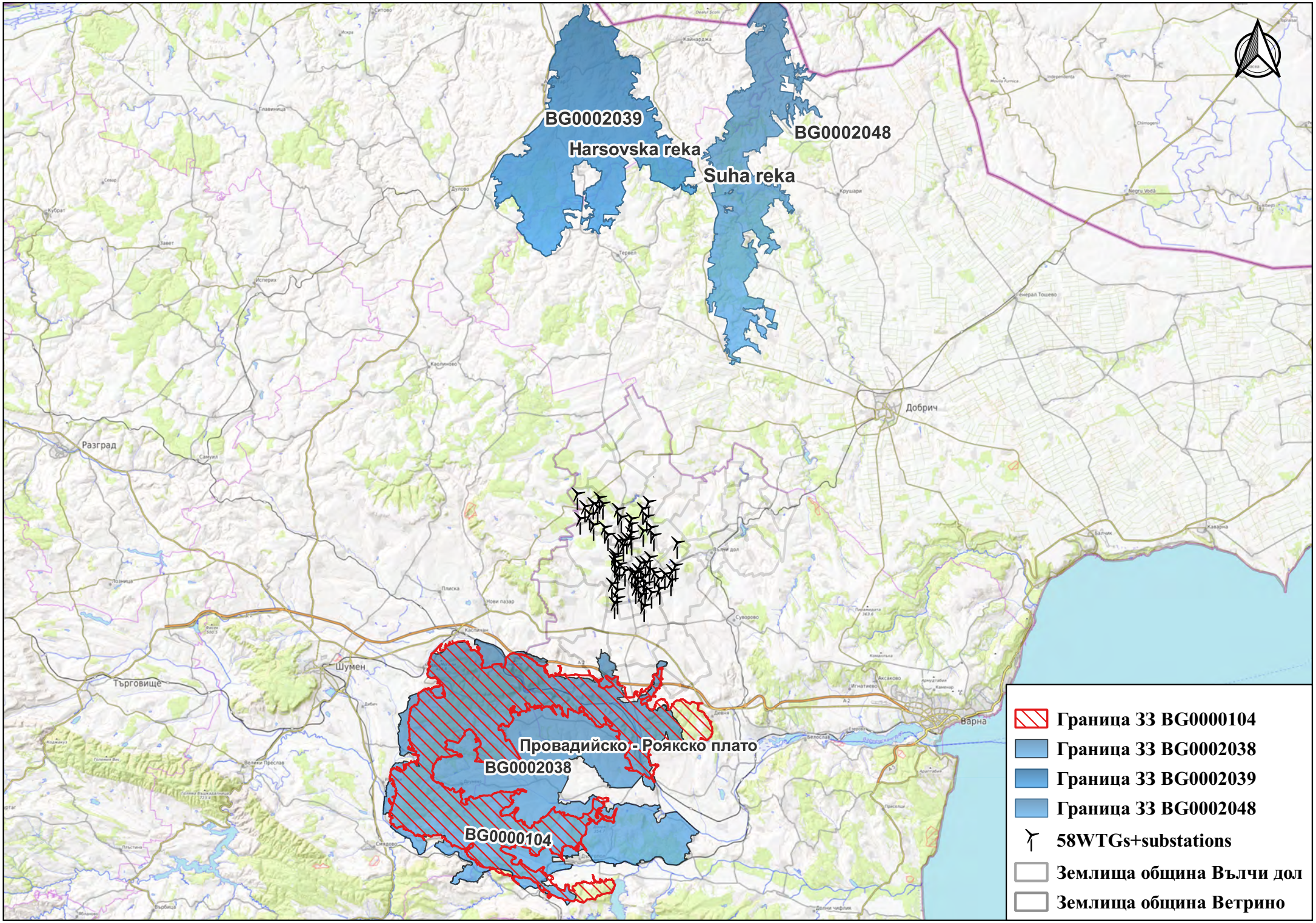
BG0002039
Harsovska reka
BG0002048
Suha reka
Провадийско - Роякско плато
BG0002038
BG0000104
Разград
Добрич
Шумен
Търговище
Варна
Граница ЗЗ BG0000104
Граница ЗЗ BG0002038
Граница ЗЗ BG0002039
Граница ЗЗ BG0002048
58WTGs+substations
Землища община Вълчи дол
Землища община Ветрино

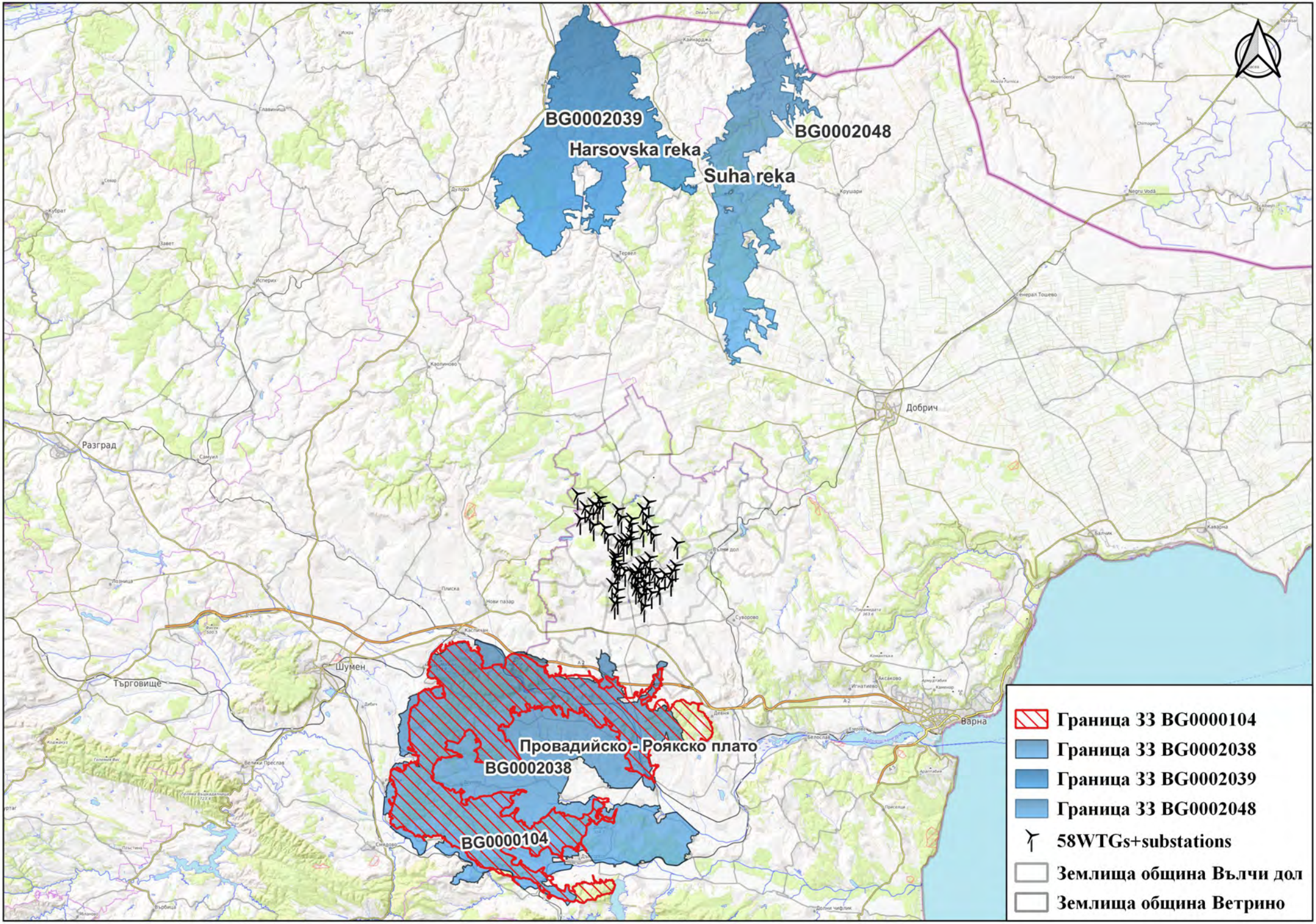
BG0002039
Harsovska reka
BG0002048
Suha reka
Провадийско - Роякско плато
BG0002038
BG0000104
Разград
Добрич
Шумен
Търговище
Варна
Граница ЗЗ BG0000104
Граница ЗЗ BG0002038
Граница ЗЗ BG0002039
Граница ЗЗ BG0002048
58WTGs+substations
Землища община Вълчи дол
Землища община Ветрино

Разпространение МО на Шипобедрена костенурка (Testudo graeca), в ЗЗ BG0000104 "Провадийско-Роякско плато", спрямо обхвата на ИП

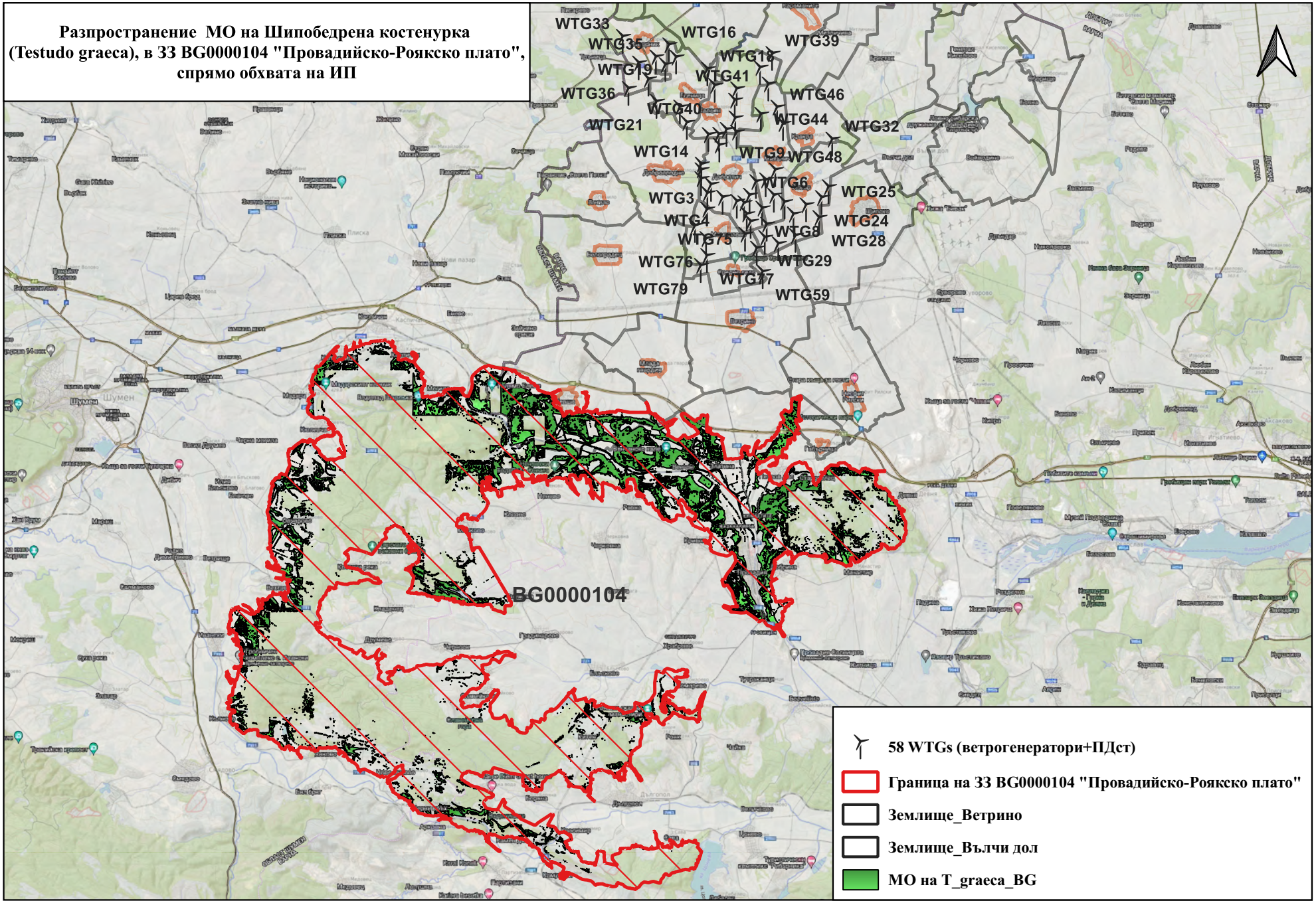

Разпространение МО на Шипоопашатата костенурка (Testudo hermanni), в ЗЗ BG0000104 "Провадийско-Роякско плато", спрямо обхвата на ИП

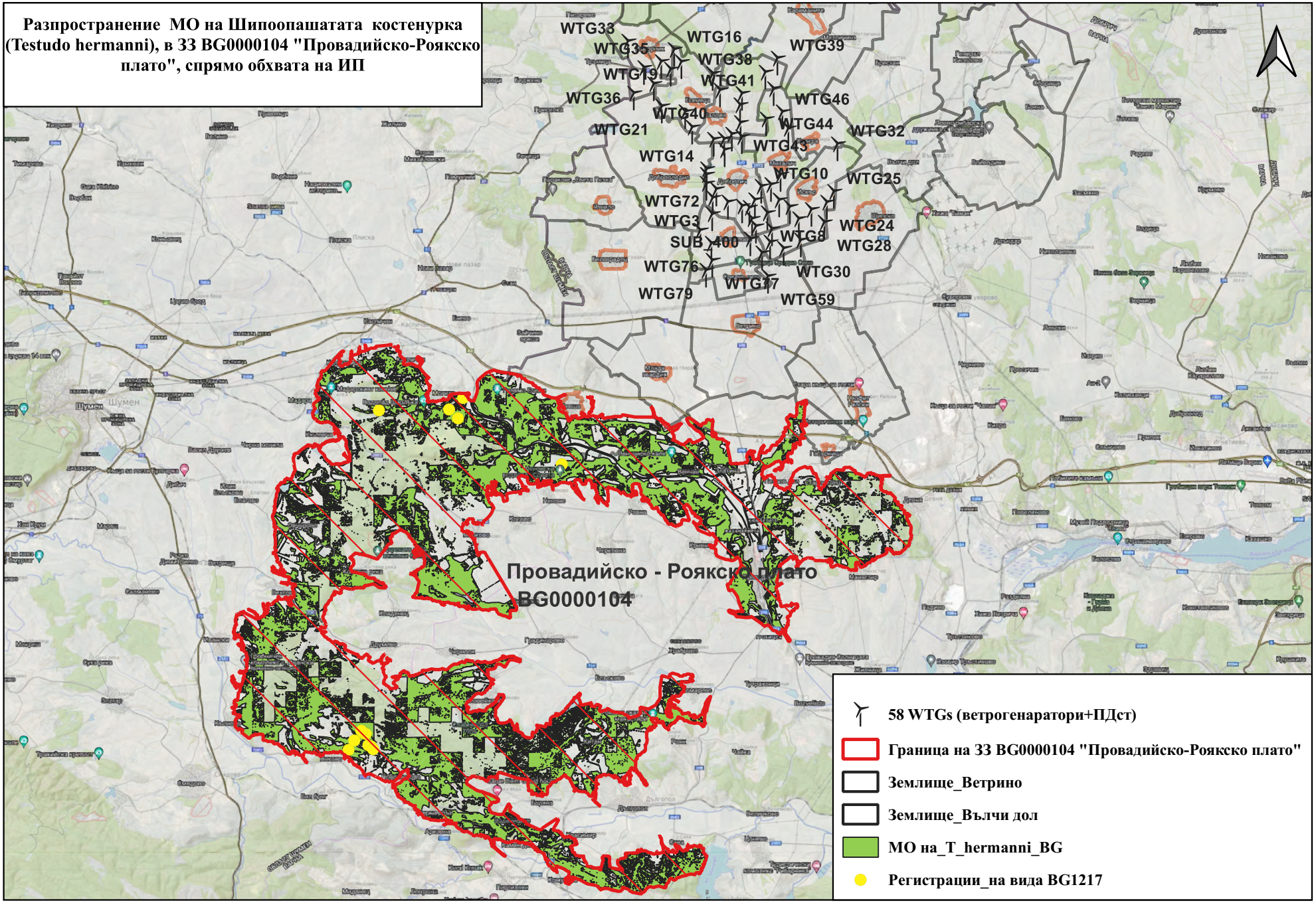

Разпространение МО на Пъстрия смок (Elaphe sauromates), в ЗЗ BG0000104 "Провадийско-Роякско плато", спрямо обхвата на ИП

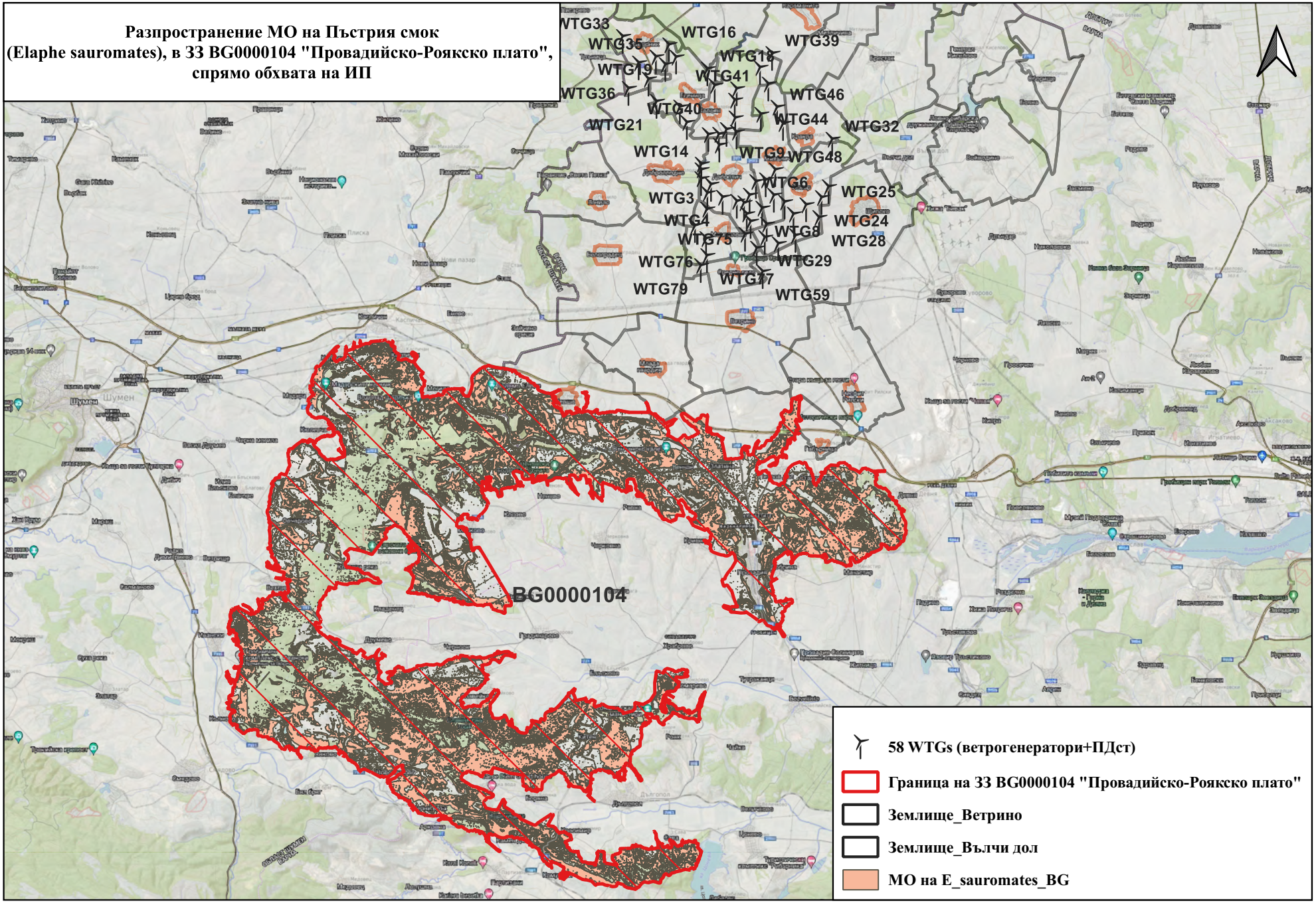

Разпространение МО на Голям гребенест тритон (Triturus karelinii), в ЗЗ BG0000104 "Провадийско-Роякско плато", спрямо обхвата на ИП

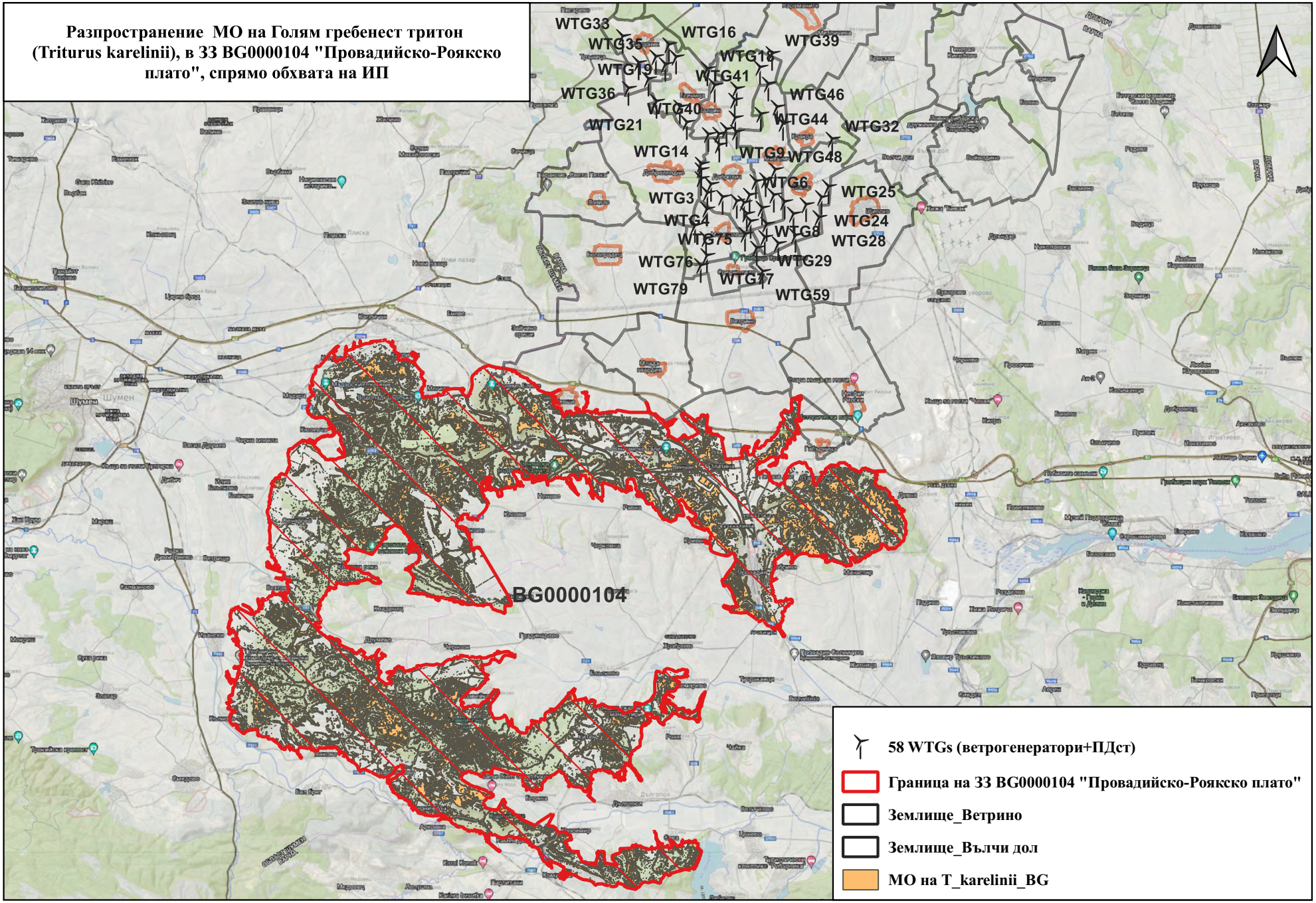

Разпространение МО на Червенокоремната бумка (B.bombina), в ЗЗ BG0000104 "Провадийско-Роякско плато", спрямо обхвата на ИП

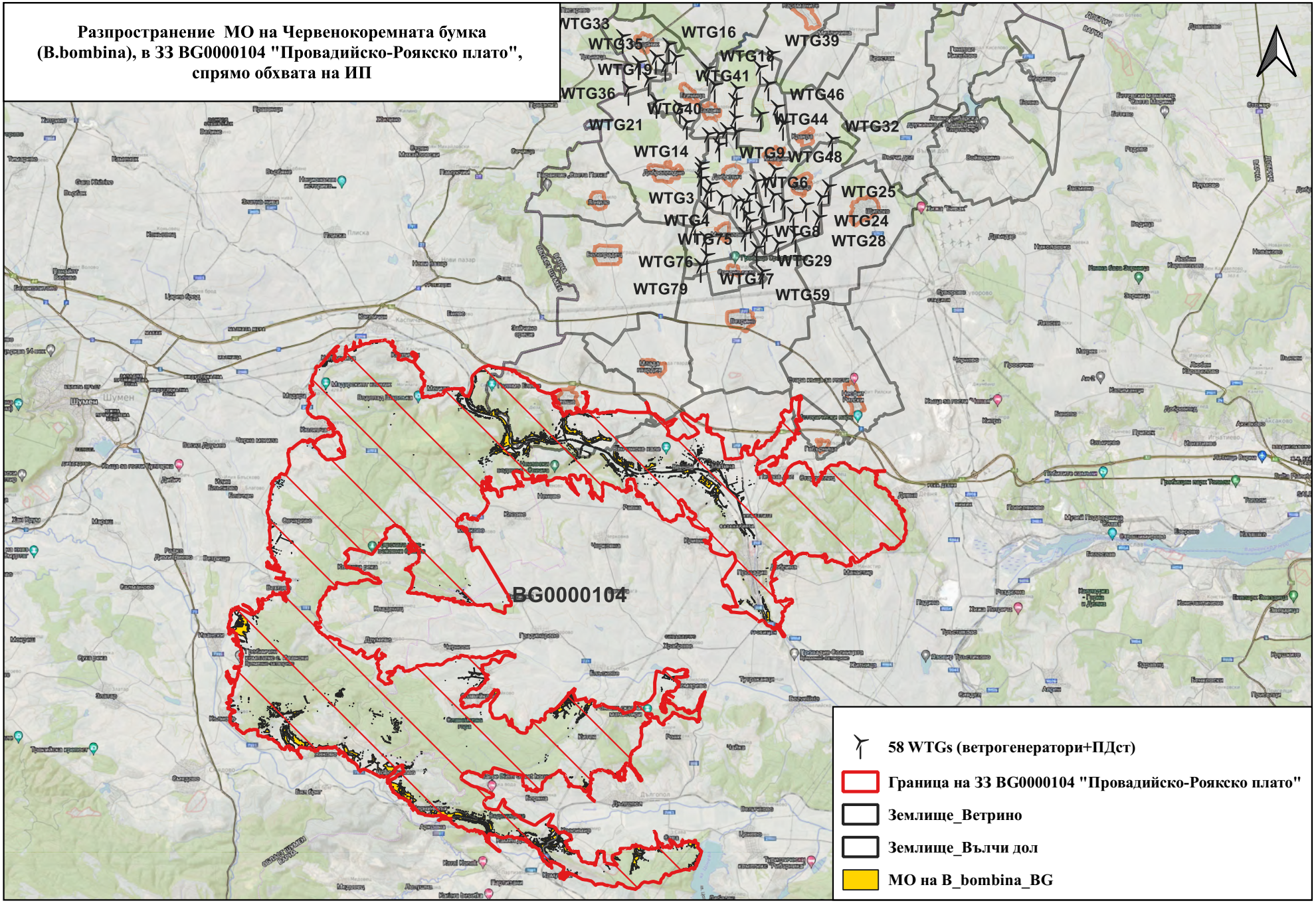

Разпространение МО на Обикновенна блатна костенурка ((Emys orbicularis), в ЗЗ BG0000104 "Провадийско-Роякско плато", спрямо обхвата на ИП

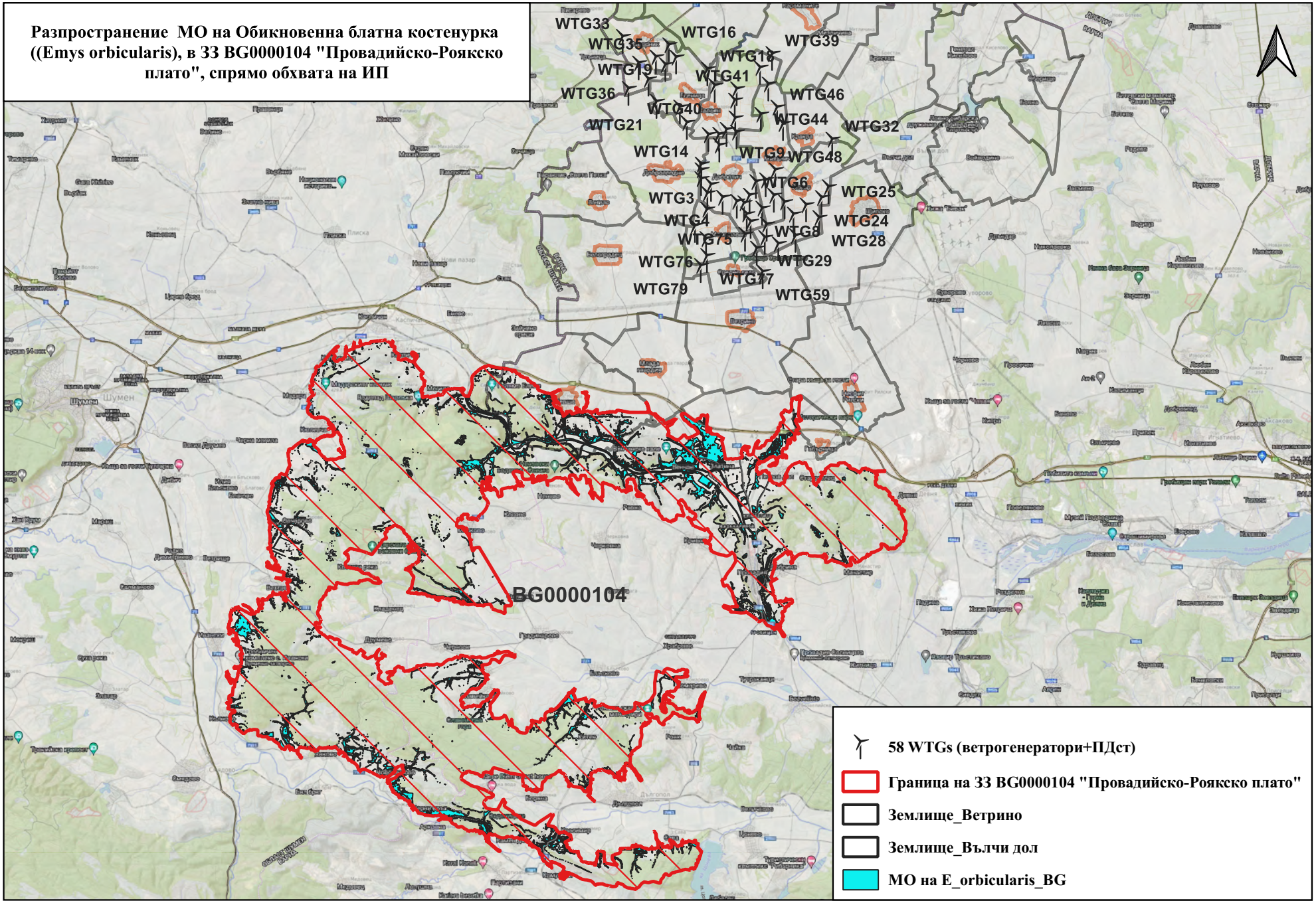

ЛОВНИ МЕСТООБИТАНИЯ НА ВИДОВЕТЕ ПРИЛЕПИ, ПРЕДМЕТ НА ОПАЗВАНЕ В ЗЗ BG0000104 "ПРОВАДИЙСКО-РОЯКСКО ПЛАТО"

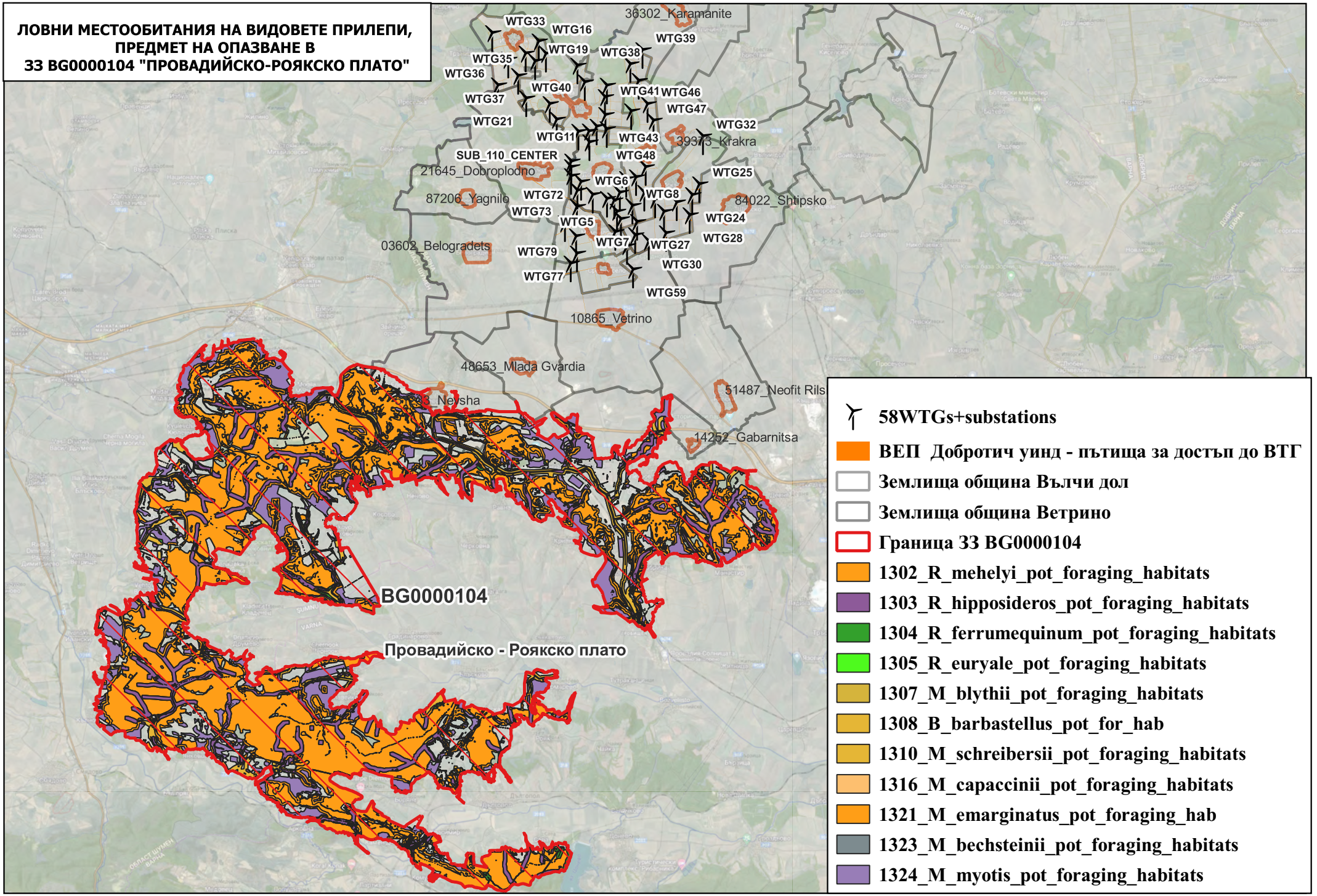

ПОТЕНЦИАЛНИ МЕСТОБИТАНИЯ НА ВИДОВЕТЕ ПРИЛЕПИ ОТ РОД "Myotis", ПРЕДМЕТ НА ОПАЗВАНЕ В ЗЗ BG0000104 "ПРОВАДИЙСКО-РОЯКСКО ПЛАТО"

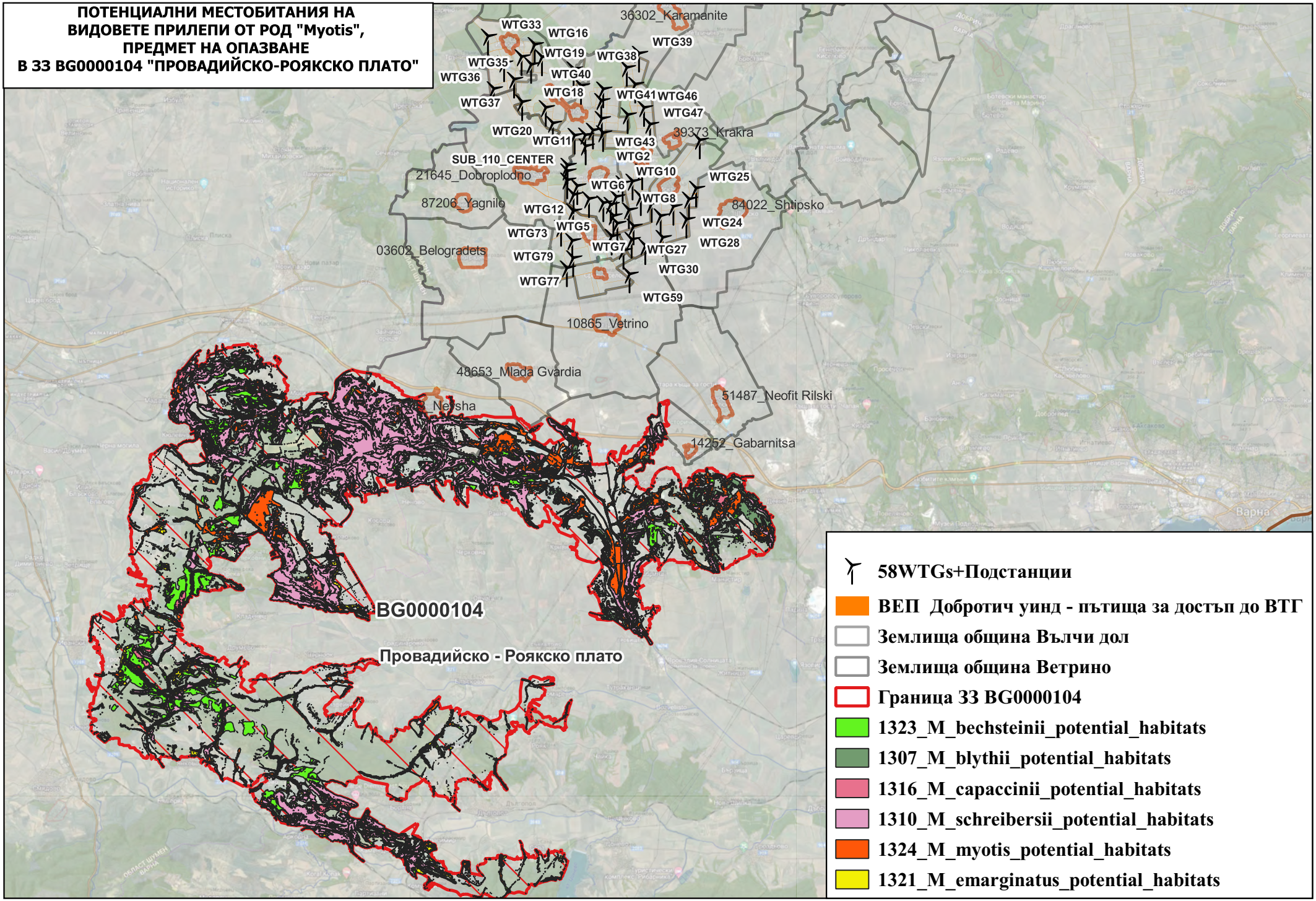

ПОТЕНЦИАЛНИ МЕСТОБИТАНИЯ НА ВИДОВЕТЕ ПРИЛЕПИ ОТ РОД "Rhinolophus" и "Barbastella", ПРЕДМЕТ НА ОПАЗВАНЕ В ЗЗ BG0000104 "ПРОВАДИЙСКО-РОЯКСКО ПЛАТО"

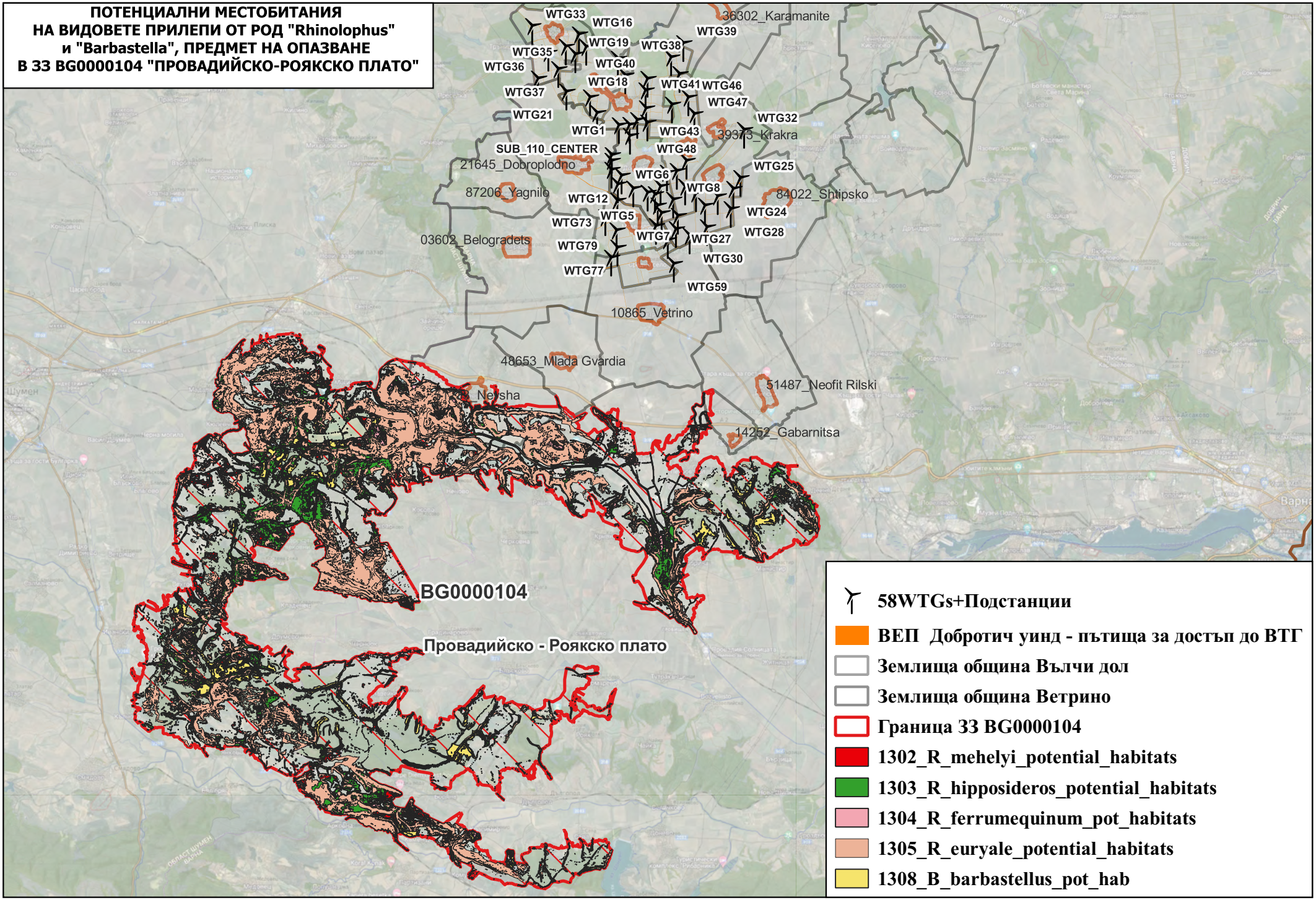

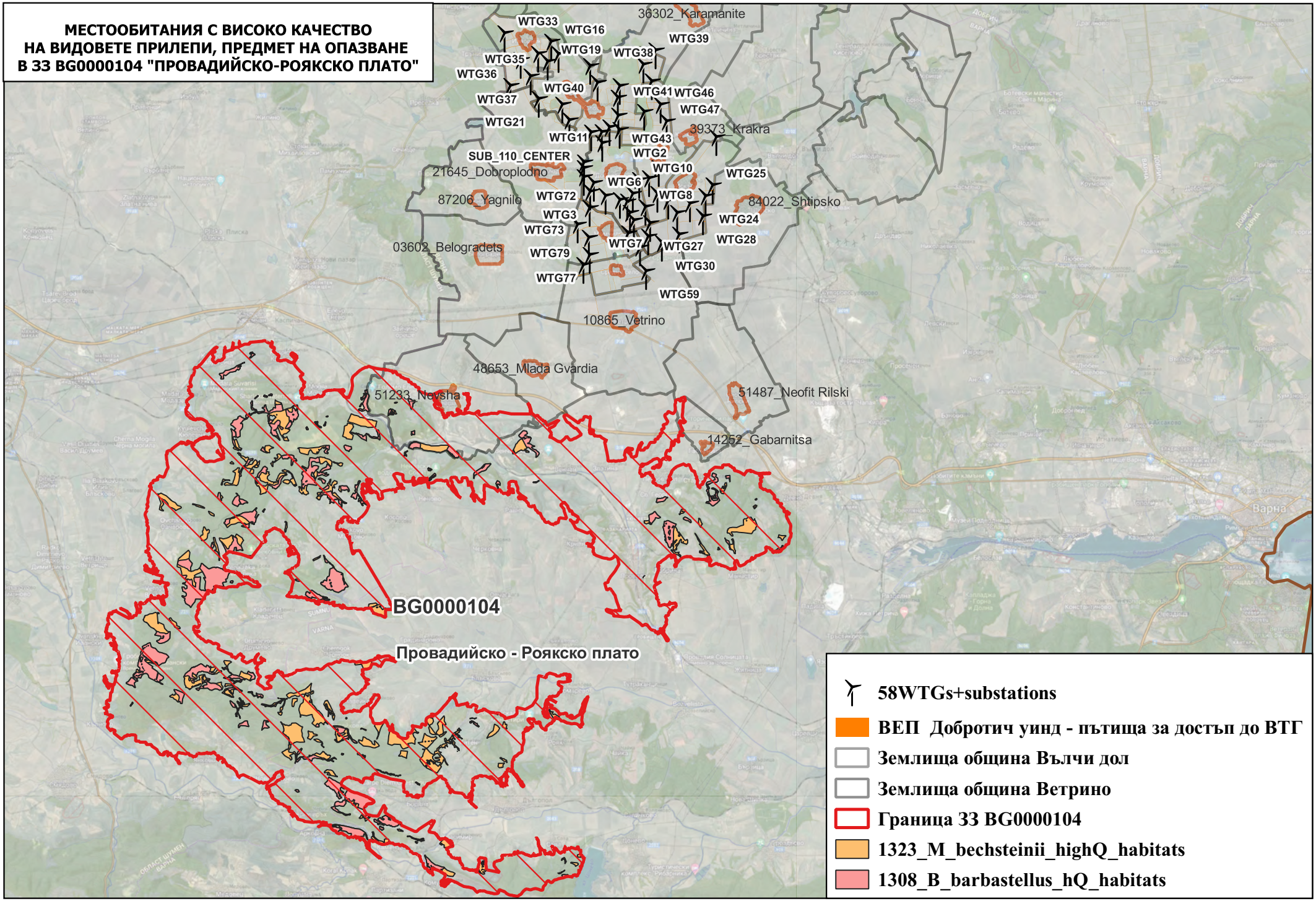
МЕСТООБИТАНИЯ С ВИСОКО КАЧЕСТВО
НА ВИДОВЕТЕ ПРИЛЕПИ, ПРЕДМЕТ НА ОПАЗВАНЕ
В ЗЗ BG0000104 "ПРОВАДИЙСКО-РОЯКСКО ПЛАТО"
36302_Karamanite
WTG33
WTG16
WTG39
WTG19
WTG38
WTG35
WTG36
WTG40
WTG41
WTG46
WTG37
WTG47
WTG21
39373_Krakra
WTG11
WTG43
WTG2
SUB_110_CENTER
21645_Dobroplodno
WTG10
WTG25
WTG67
WTG72
WTG8
87206_Yagnilo
84022_Shtipsko
WTG3
WTG24
WTG73
WTG7
WTG27
WTG28
03602_Belogradets
WTG79
WTG30
WTG77
WTG59
10865_Vetrino
48653_Mlada Gvardia
51233_Nevsha
51487_Neofit Rilski
14252_Gabarnitsa
Варна
BG0000104
Провадийско - Роякско плато
58WTGs+substations
ВЕП Добротич уинд - пътища за достъп до ВТГ
Землища община Вълчи дол
Землища община Ветрино
Граница ЗЗ BG0000104
1323_M_bechsteinii_highQ_habitats
1308_B_barbastellus_hQ_habitats

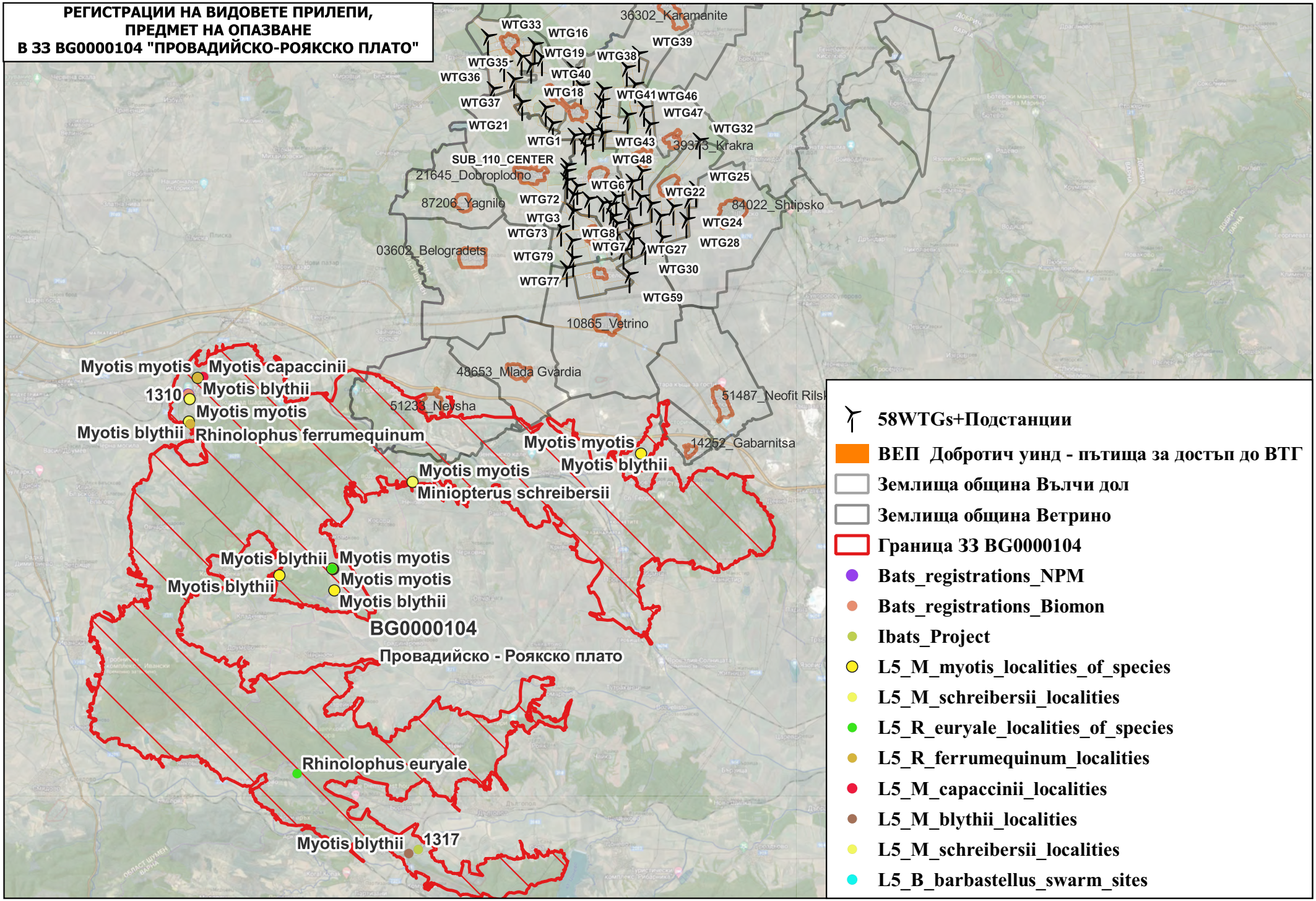
РЕГИСТРАЦИИ НА ВИДОВЕТЕ ПРИЛЕПИ,
ПРЕДМЕТ НА ОПАЗВАНЕ
В ЗЗ BG0000104 "ПРОВАДИЙСКО-РОЯКСКО ПЛАТО"
36302_Karamanite
WTG33
WTG16
WTG39
WTG19
WTG38
WTG35
WTG40
WTG36
WTG18
WTG41
WTG46
WTG37
WTG47
WTG21
WTG32
WTG1
WTG43
39373_Krakra
SUB_110_CENTER
WTG48
21645_Dobroplodno
WTG25
WTG67
WTG22
87206_Yagnilo
WTG72
84022_Shtipsko
WTG3
WTG24
WTG73
WTG8
WTG28
WTG74
WTG27
03602_Belogradets
WTG79
WTG30
WTG77
WTG59
10865_Vetrino
48653_Mlada Gvardia
51487_Neofit Rilski
51233_Nevsha
14252_Gabarnitsa
Myotis myotis
Myotis capaccinii
Myotis blythii
1310
Myotis myotis
Myotis blythii
Rhinolophus ferrumequinum
Myotis myotis
Myotis blythii
Myotis myotis
Miniopterus schreibersii
Myotis blythii
Myotis myotis
Myotis myotis
Myotis blythii
Myotis blythii
BG0000104
Провадийско - Роякско плато
Rhinolophus euryale
Myotis blythii
1317
58WTGs+Подстанции
ВЕП Добротич уинд - пътища за достъп до ВТГ
Землища община Вълчи дол
Землища община Ветрино
Граница ЗЗ BG0000104
Bats_registrations_NPM
Bats_registrations_Biomon
Ibats_Project
L5_M_myotis_localities_of_species
L5_M_schreibersii_localities
L5_R_euryale_localities_of_species
L5_R_ferrumequinum_localities
L5_M_capaccinii_localities
L5_M_blythii_localities
L5_M_schreibersii_localities
L5_B_barbastellus_swarm_sites

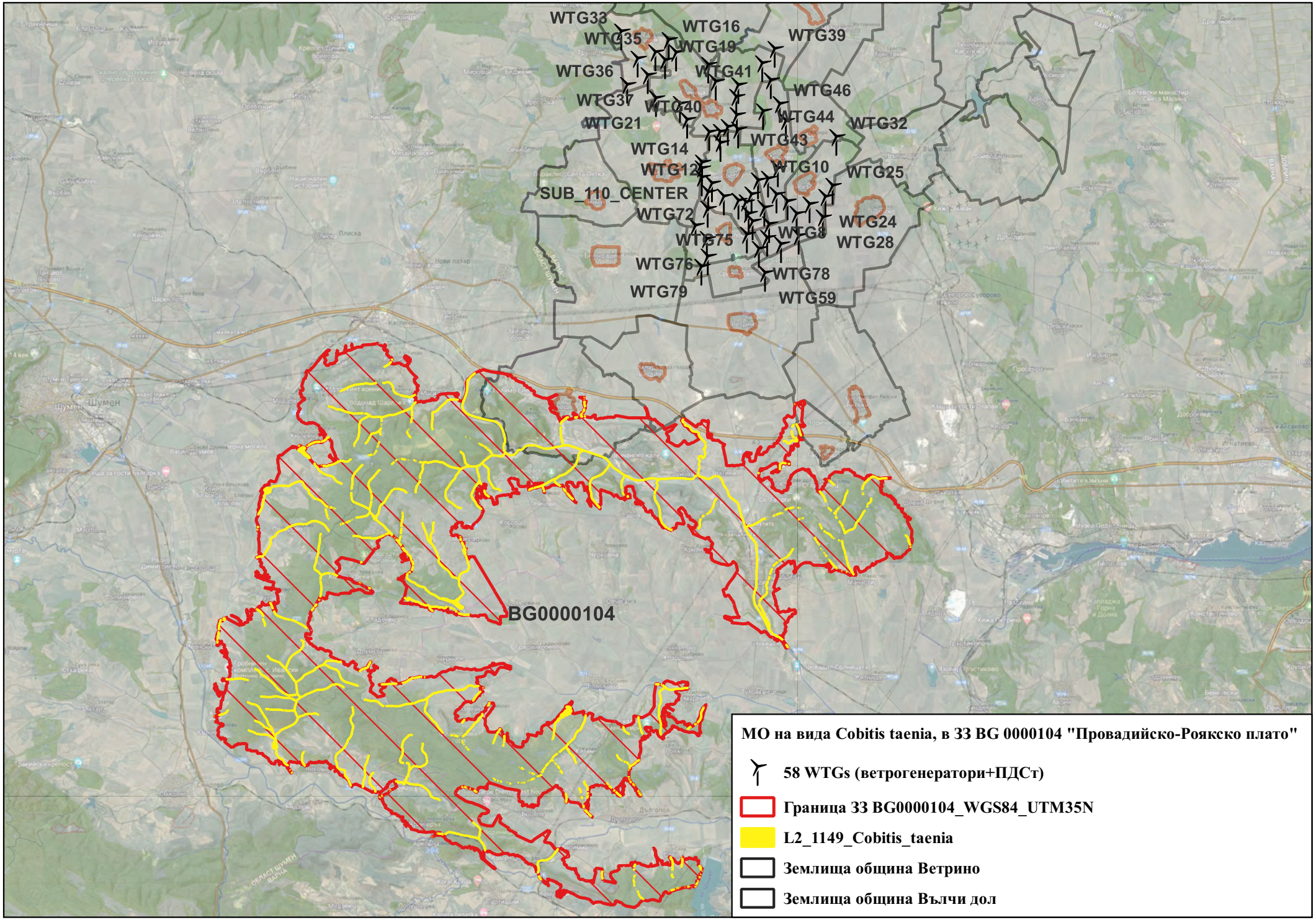
WTG33
WTG16
WTG39
WTG35
WTG19
WTG36
WTG41
WTG46
WTG37
WTG40
WTG44
WTG32
WTG21
WTG43
WTG14
WTG10
WTG12
WTG25
SUB_110_CENTER
WTG72
WTG24
WTG8
WTG75
WTG28
WTG76
WTG78
WTG79
WTG59
BG0000104
МО на вида Cobitis taenia, в ЗЗ BG 0000104 "Провадийско-Роякско плато"
58 WTGs (ветрогенератори+ПДСт)
Граница ЗЗ BG0000104_WGS84_UTM35N
L2_1149_Cobitis_taenia
Землища община Ветрино
Землища община Вълчи дол

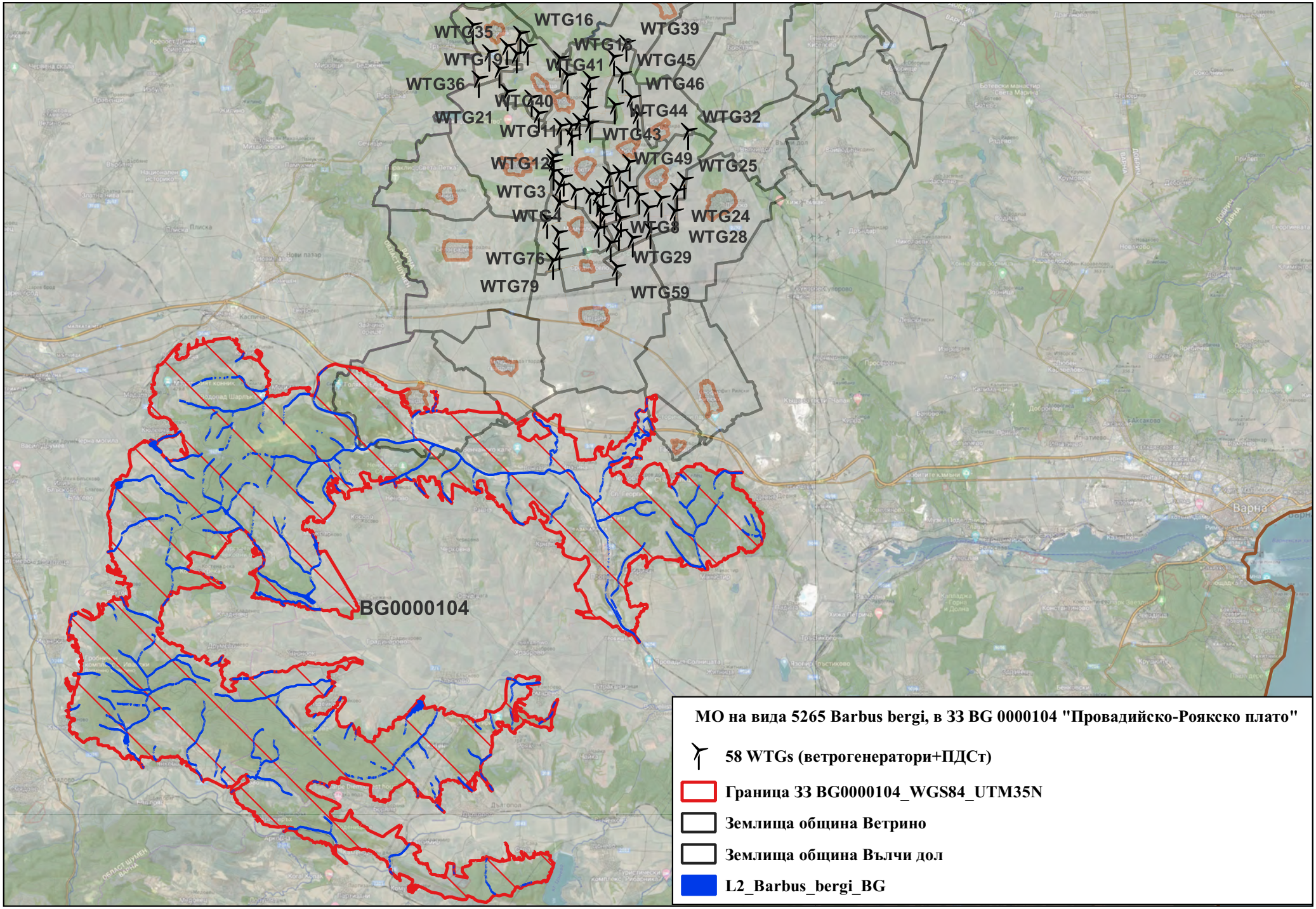
WTG16
WTG39
WTG35
WTG15
WTG45
WTG41
WTG46
WTG36
WTG40
WTG44
WTG32
WTG21
WTG43
WTG49
WTG25
WTG12
WTG3
WTG24
WTG28
WTG29
WTG59
BG0000104
Варна
МО на вида 5265 Barbus bergi, в ЗЗ BG 0000104 "Провадийско-Роякско плато"
58 WTGs (ветрогенератори+ПДСт)
Граница ЗЗ BG0000104_WGS84_UTM35N
Землища община Ветрино
Землища община Вълчи дол
L2_Barbus_bergi_BG

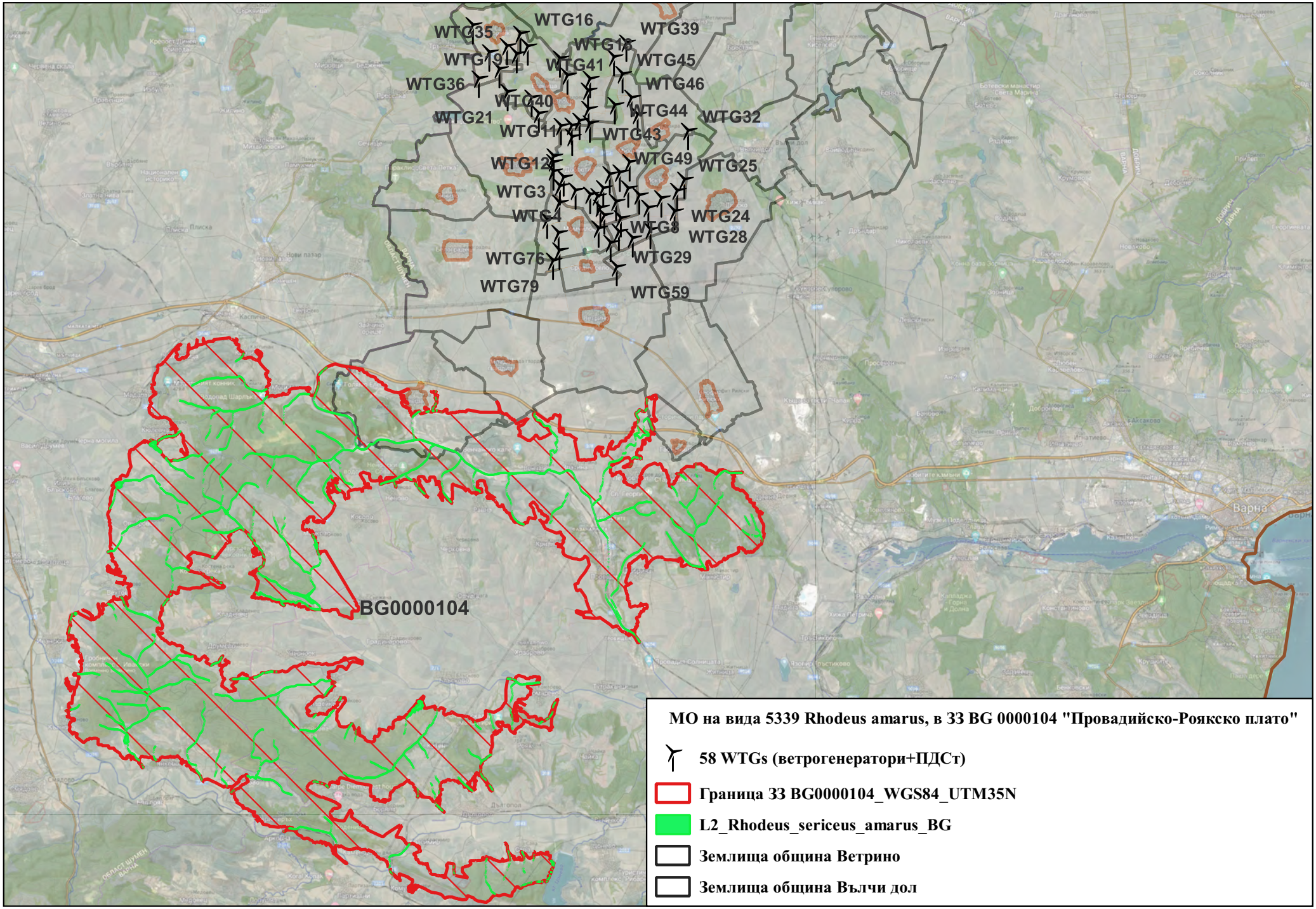
WTG16
WTG35
WTG39
WTG15
WTG19
WTG41
WTG45
WTG36
WTG46
WTG40
WTG44
WTG32
WTG21
WTG11
WTG43
WTG49
WTG12
WTG25
WTG3
WTG24
WTG4
WTG8
WTG28
WTG76
WTG29
WTG79
WTG59
BG0000104
Варна
МО на вида 5339 Rhodeus amarus, в ЗЗ BG 0000104 "Провадийско-Роякско плато"
58 WTGs (ветрогенератори+ПДСт)
Граница ЗЗ BG0000104_WGS84_UTM35N
L2_Rhodeus_sericeus_amarus_BG
Землища община Ветрино
Землища община Вълчи дол

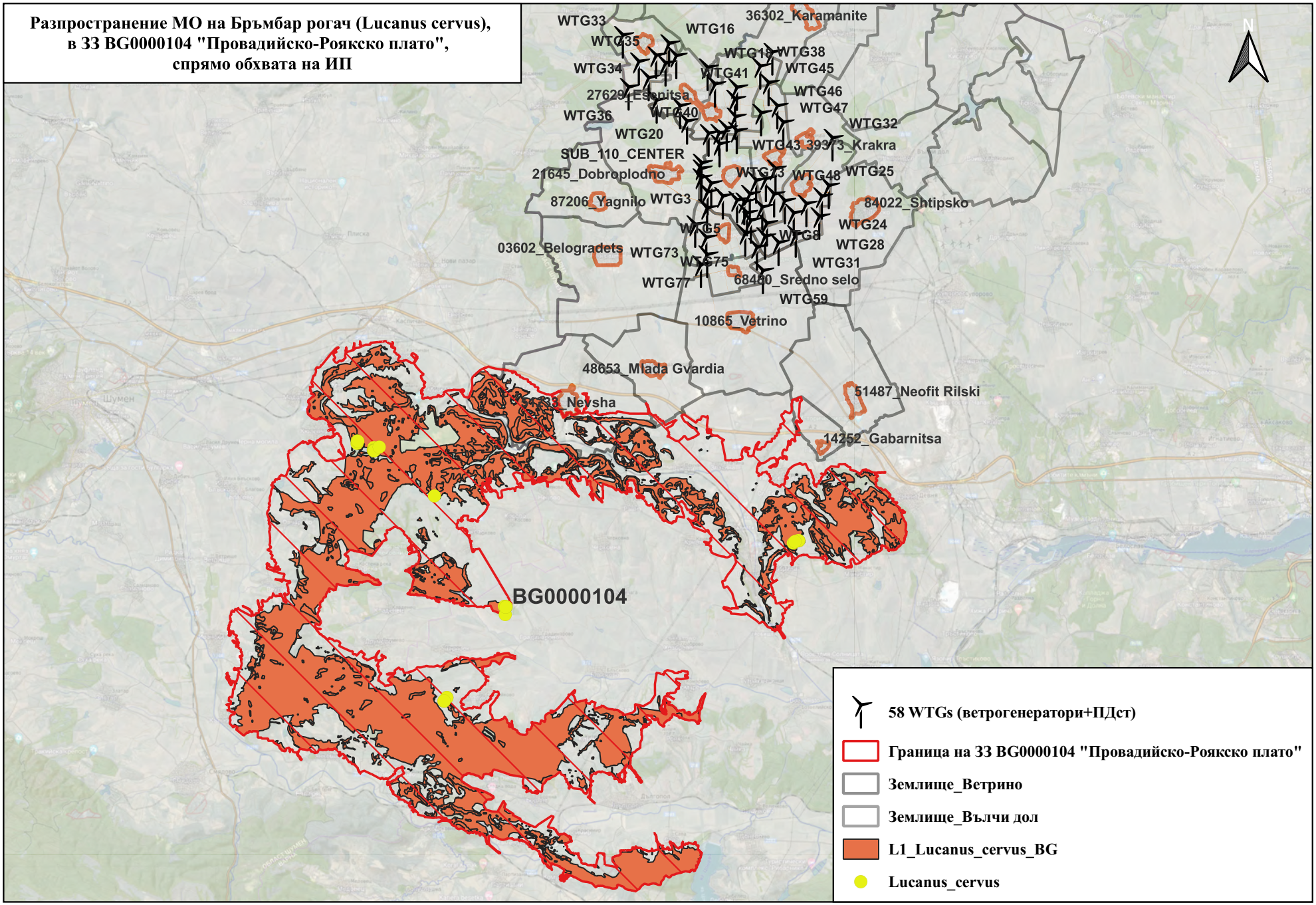
Разпространение МО на Бръмбар рогач (Lucanus cervus),
в ЗЗ BG0000104 "Провадийско-Роякско плато",
спрямо обхвата на ИП
WTG33
WTG16
36302_Karamanite
WTG35
WTG18
WTG38
WTG34
WTG41
WTG45
27629_Esenitsa
WTG46
WTG36
WTG40
WTG47
WTG32
WTG20
WTG43
39373_Krakra
SUB_110_CENTER
21645_Dobroplodno
WTG73
WTG48
WTG25
87206_Yagnilo
WTG3
84022_Shtipsko
WTG5
WTG24
WTG8
03602_Belogradets
WTG73
WTG28
WTG75
WTG31
WTG77
68480_Sredno selo
WTG59
10865_Vetrino
48653_Mlada Gvardia
51487_Neofit Rilski
3_Nevsha
14252_Gabarnitsa
BG0000104
N
58 WTGs (ветрогенератори+ПДст)
Граница на ЗЗ BG0000104 "Провадийско-Роякско плато"
Землище_Ветрино
Землище_Вълчи дол
L1_Lucanus_cervus_BG
Lucanus_cervus

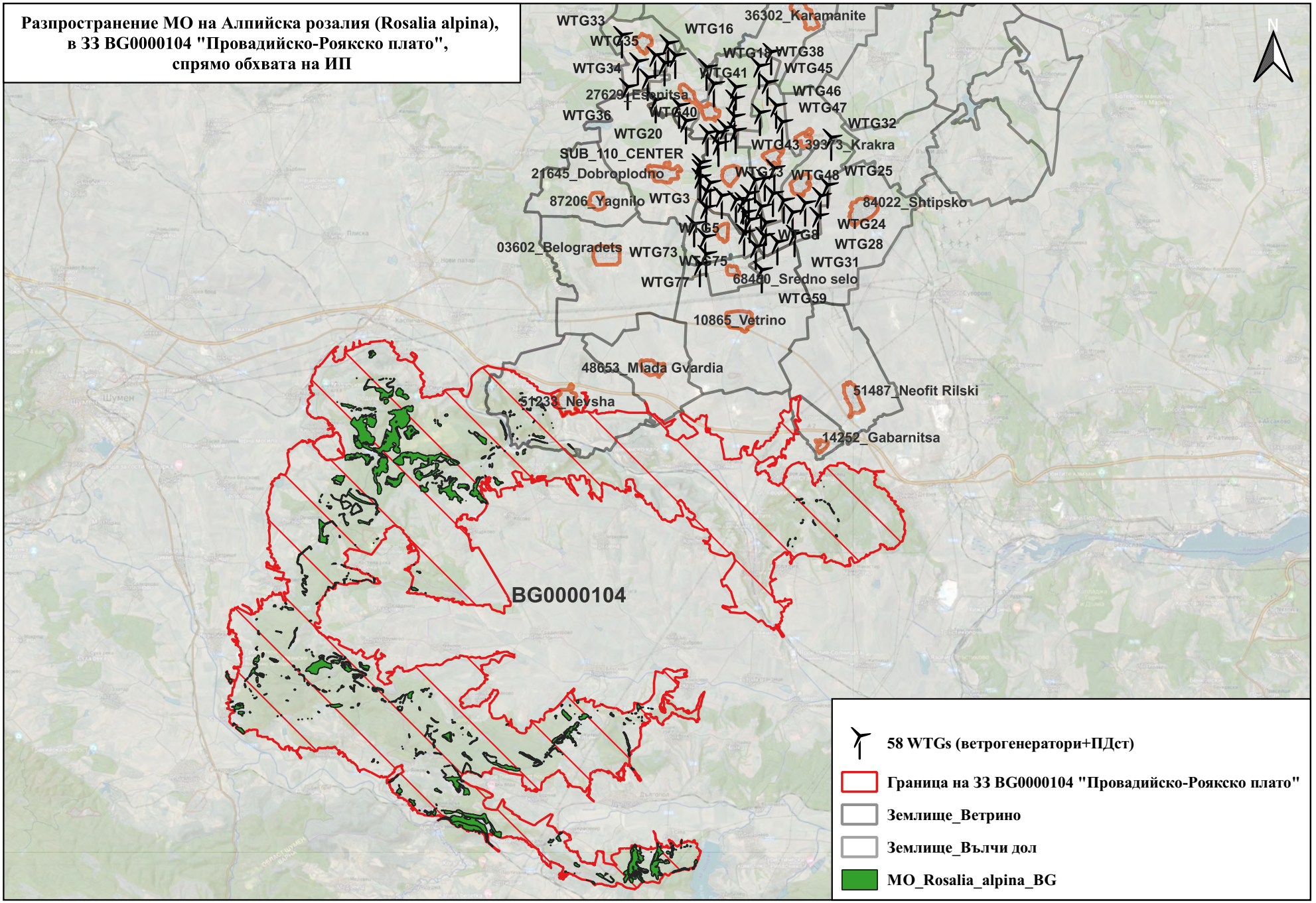
Разпространение МО на Алпийска розалия (Rosalia alpina),
в ЗЗ BG0000104 "Провадийско-Роякско плато",
спрямо обхвата на ИП
N
WTG33
WTG16
36302_Karamanite
WTG35
WTG18
WTG38
WTG34
WTG41
WTG45
27629_Esenitsa
WTG46
WTG36
WTG40
WTG47
WTG32
WTG20
WTG43
39373_Krakra
SUB_110_CENTER
21645_Dobroplodno
WTG73
WTG48
WTG25
87206_Yagnilo
WTG3
84022_Shtipsko
WTG5
WTG24
WTG6
WTG28
03602_Belogradets
WTG73
WTG75
WTG31
WTG77
68480_Sredno selo
WTG59
10865_Vetrino
48653_Mlada Gvardia
51487_Neofit Rilski
51233_Nevsha
14252_Gabarnitsa
BG0000104
58 WTGs (ветрогенератори+ПДст)
Граница на ЗЗ BG0000104 "Провадийско-Роякско плато"
Землище_Ветрино
Землище_Вълчи дол
MO_Rosalia_alpina_BG

Разпространение МО на Обикновен сечко (Cerambyx cedro), в ЗЗ BG0000104 "Провадийско-Роякско плато", спрямо обхвата на ИП

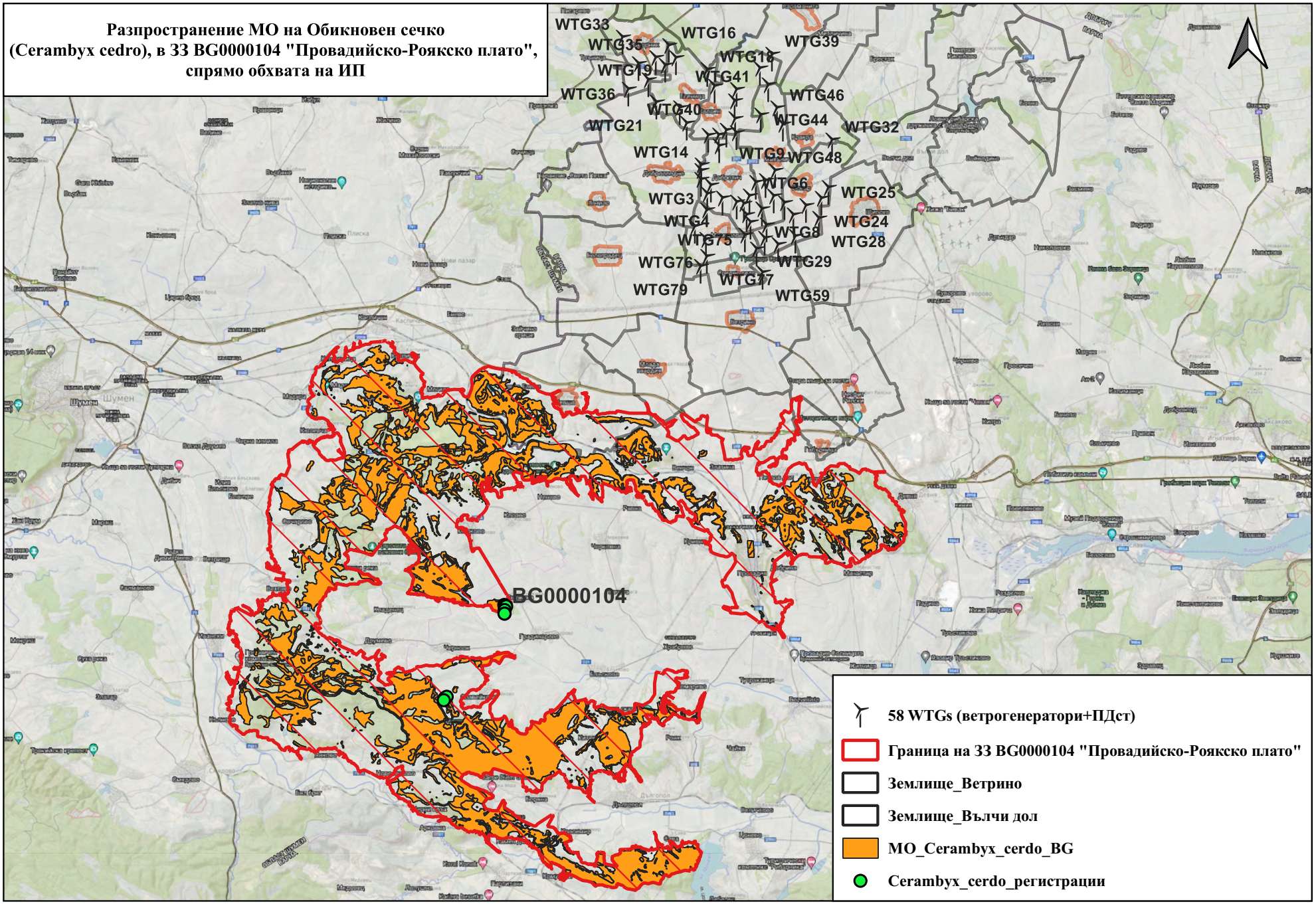

Разпространение МО на Буков сечко (Morimus_funereus), в ЗЗ BG0000104 "Провадийско-Роякско плато", спрямо обхвата на ИП

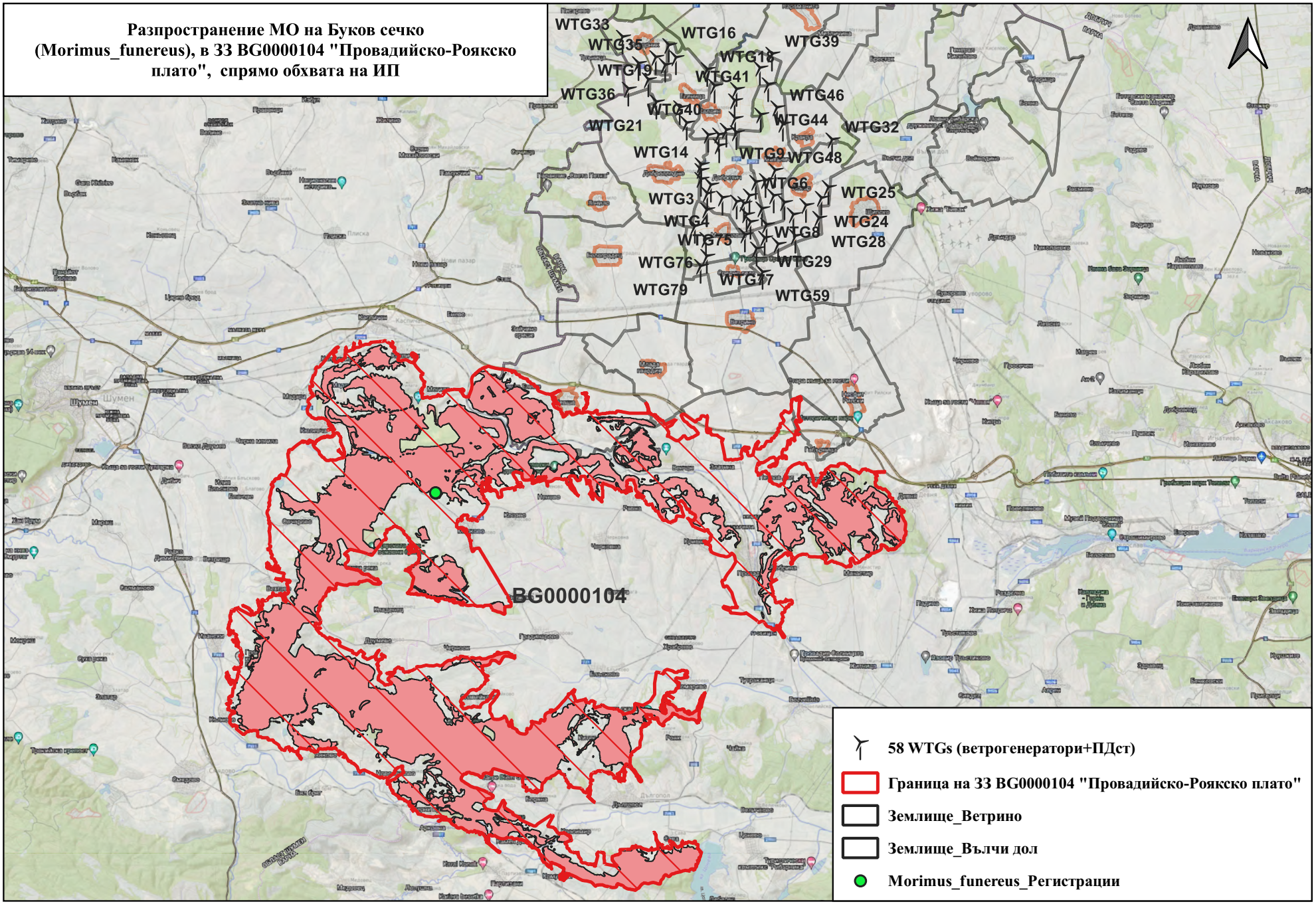

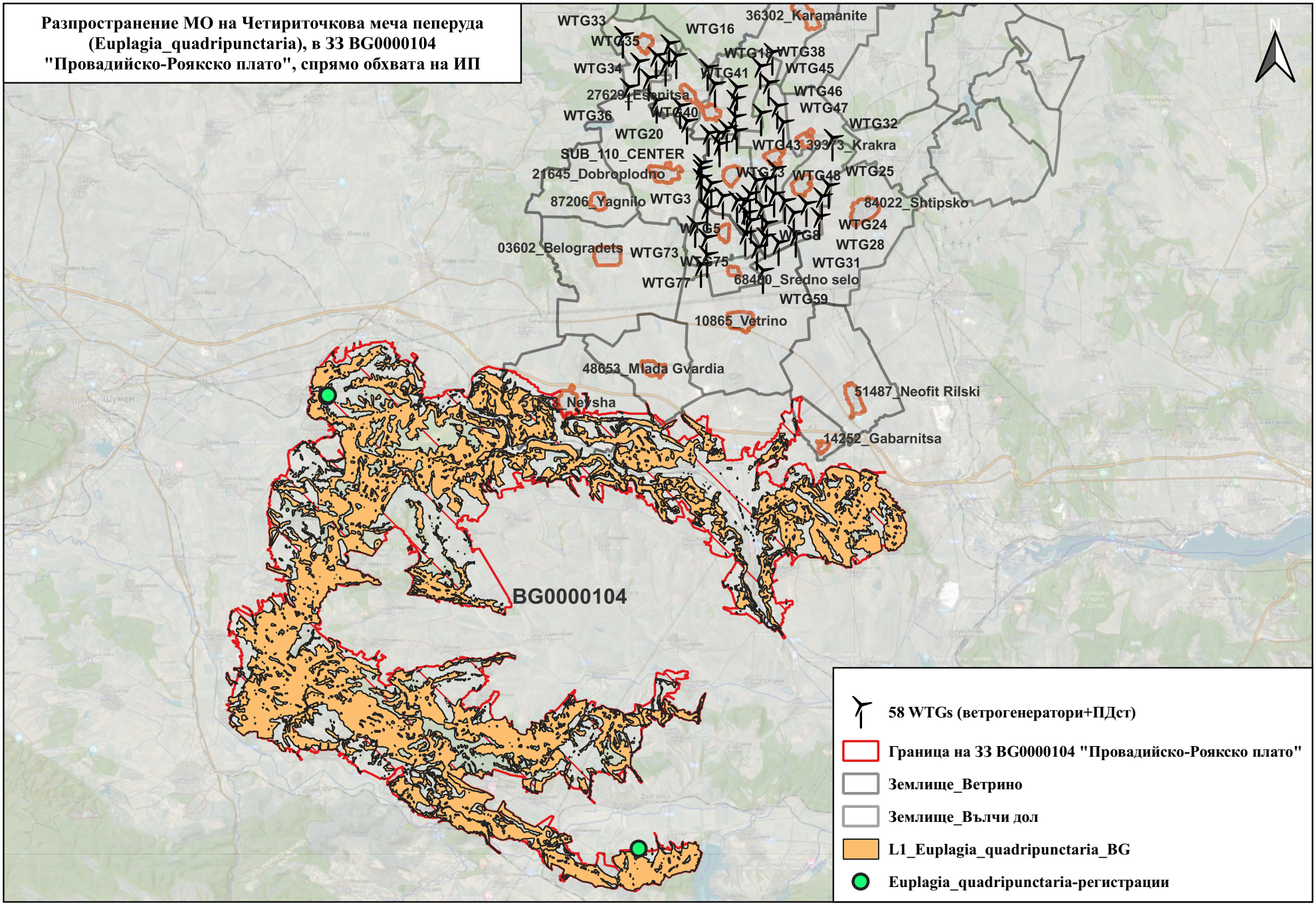
Разпространение МО на Четириточкова меча пеперуда (Euplagia_quadripunctaria), в ЗЗ BG0000104 "Провадийско-Роякско плато", спрямо обхвата на ИП
WTG33
WTG16
36302_Karamanite
WTG35
WTG18
WTG38
WTG34
WTG41
WTG45
27629_Esenitsa
WTG46
WTG36
WTG40
WTG47
WTG32
WTG20
WTG43
39373_Krakra
SUB_110_CENTER
21645_Dobroplodno
WTG73
WTG48
WTG25
87206_Yagnilo
WTG3
84022_Shtipsko
WTG5
WTG24
WTG8
WTG28
03602_Belogradets
WTG73
WTG75
WTG31
WTG77
68480_Sredno selo
WTG59
10865_Vetrino
48653_Mlada Gvardia
51487_Neofit Rilski
3_Nevsha
14252_Gabarnitsa
BG0000104
N
58 WTGs (ветрогенератори+ПДст)
Граница на ЗЗ BG0000104 "Провадийско-Роякско плато"
Землище_Ветрино
Землище_Вълчи дол
L1_Euplagia_quadripunctaria_BG
Euplagia_quadripunctaria-регистрации

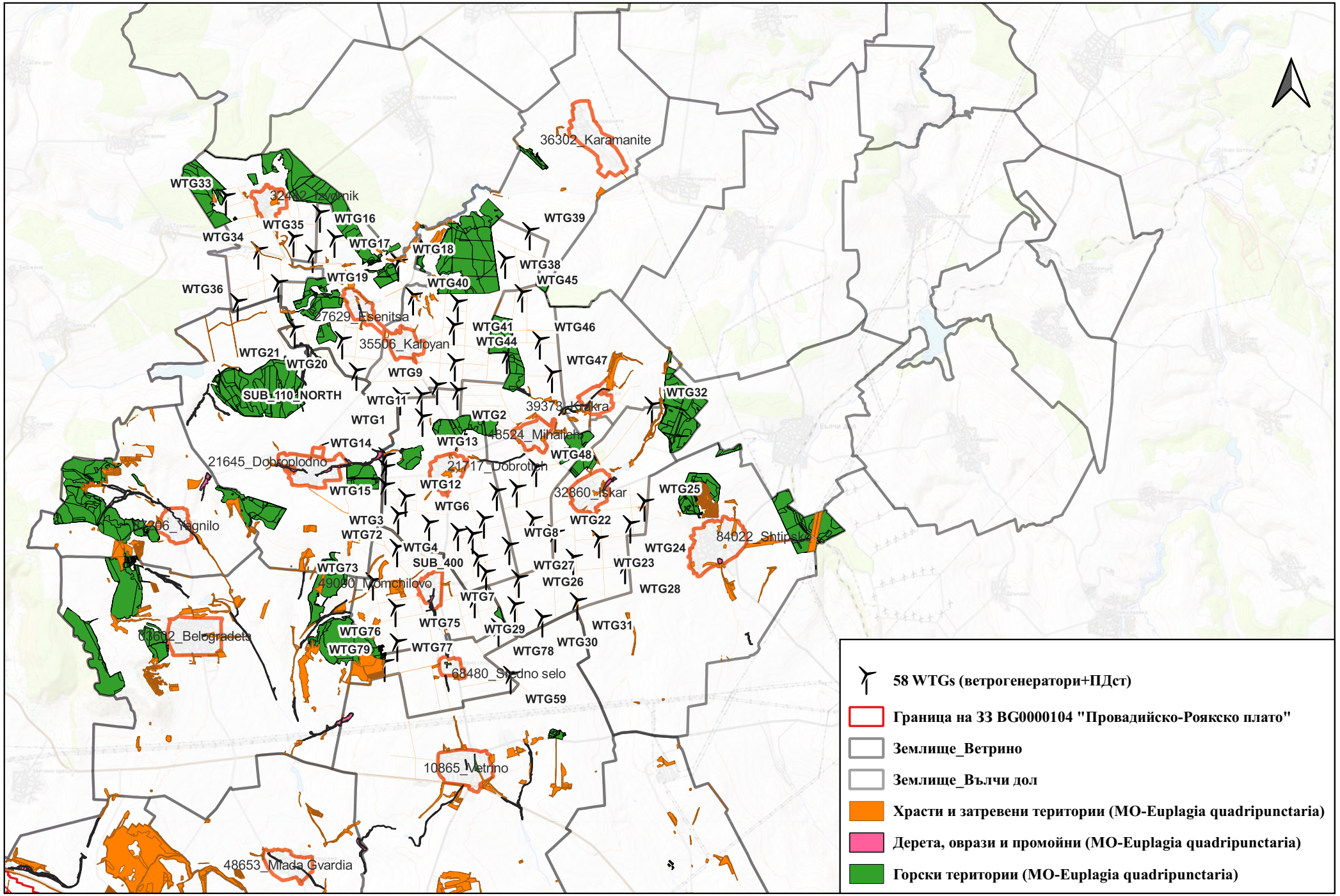
36302_Karamanite
WTG33
32482_Izvornik
WTG16
WTG35
WTG39
WTG34
WTG17
WTG18
WTG38
WTG19
WTG40
WTG45
WTG36
27629_Ebenitsa
WTG41
WTG46
35506_Kaloyan
WTG44
WTG21
WTG47
WTG20
WTG9
WTG32
SUB_110_NORTH
WTG11
39379_Kadkra
WTG1
WTG2
48524_Mihalich
WTG14
WTG13
WTG48
21645_Dobroplodno
21717_Dobrotich
WTG12
WTG25
WTG15
32860_Iskar
WTG6
WTG3
WTG22
WTG72
WTG8
84022_Shtipsko
WTG4
WTG24
WTG73
SUB_400
WTG27
WTG23
49090_Momchilovo
WTG26
WTG28
WTG7
WTG75
WTG29
WTG31
WTG76
WTG30
WTG79
WTG77
WTG78
68480_Sredno selo
WTG59
10865_Vetrino
48653_Mlada Gvardia
58 WTGs (ветрогенератори+ПДст)
Граница на ЗЗ BG0000104 "Провадийско-Роякско плато"
Землище_Ветрино
Землище_Вълчи дол
Храсти и затревени територии (MO-Euplagia quadripunctaria)
Дерета, оврази и промойни (MO-Euplagia quadripunctaria)
Горски територии (MO-Euplagia quadripunctaria)

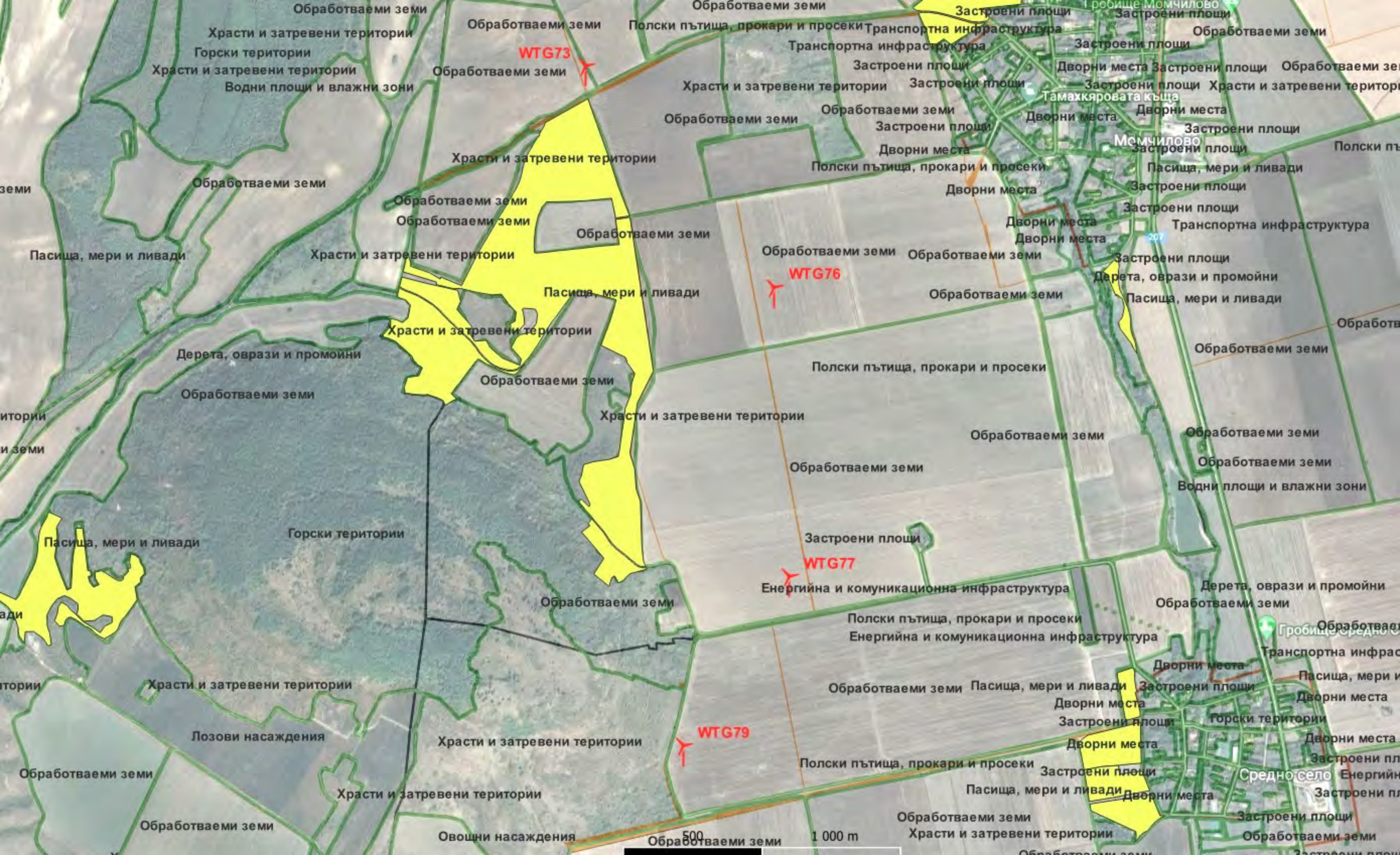
WTG73
WTG76
WTG77
WTG79
Храсти и затревени територии
Обработваеми земи
Пасища, мери и ливади
Горски територии
Водни площи и влажни зони
Полски пътища, прокари и просеки
Транспортна инфраструктура
Застроени площи
Дворни места
Дерета, оврази и промойни
Лозови насаждения
Овощни насаждения
Енергийна и комуникационна инфраструктура
Тамахкярова къща
Момчилово
Гробище Момчилово
Гробище Средно с
Средно село
500
1 000 m

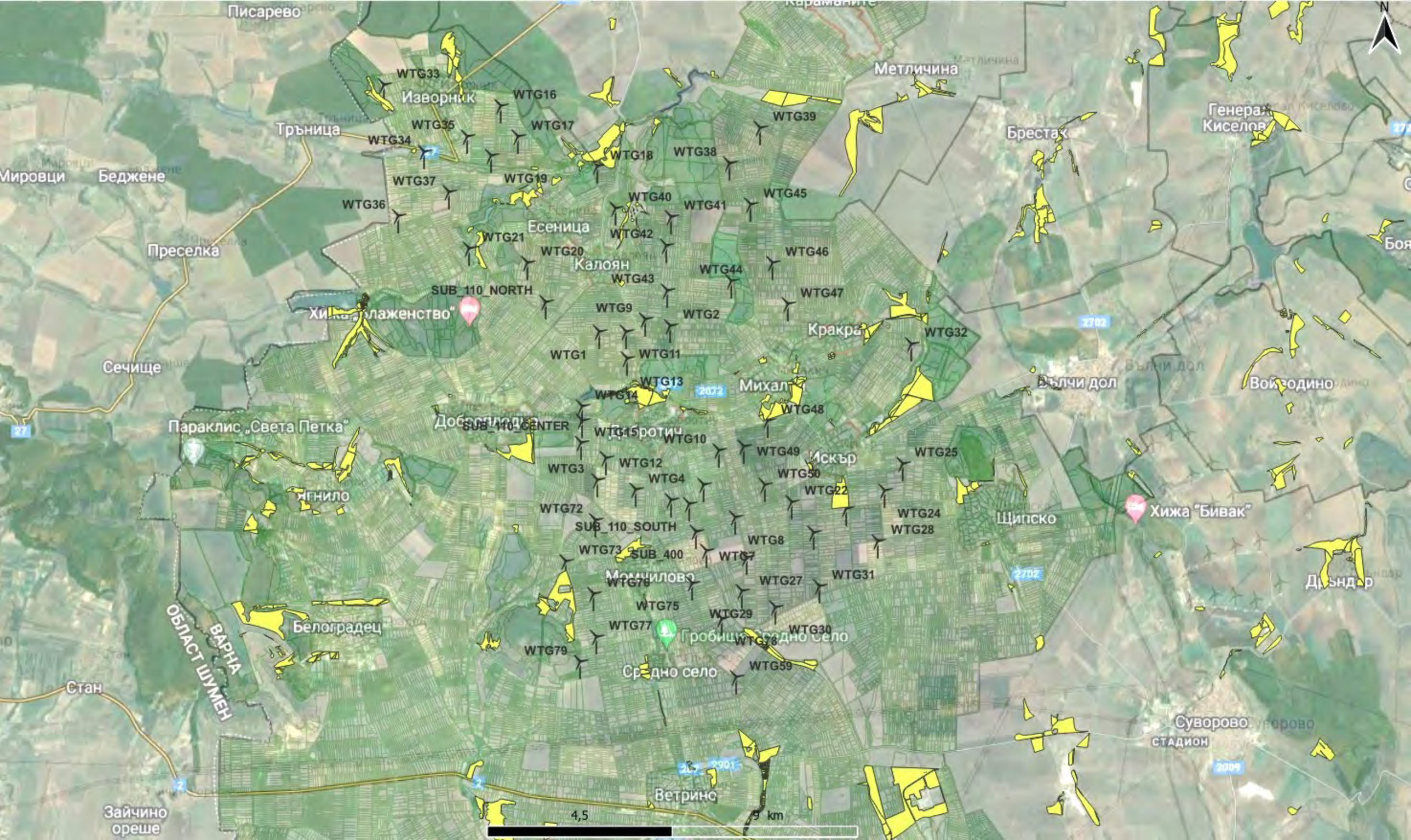

Писарево
Метличина
Изворник
Тръница
Мировци
Беджене
Преселка
Есеница
Калоян
Брестак
Генерал Киселов
Кракра
Михалт
Вълчи дол
Войводино
Сечище
Параклис „Света Петка"
Добрословка
Добротич
Искър
Ягнило
Щипско
Хижа "Бивак"
Момчилово
Белоградец
Гробищи Средно Село
Средно село
Дрындар
Суворово
Стадион
Стан
Ветрино
Зайчино ореше
ОБЛАСТ ШУМЕН
ВАРНА
SUB_110_NORTH
SUB_110_CENTER
SUB_110_SOUTH
SUB_400
WTG1
WTG2
WTG3
WTG4
WTG8
WTG9
WTG10
WTG11
WTG12
WTG13
WTG14
WTG15
WTG16
WTG17
WTG18
WTG19
WTG20
WTG21
WTG22
WTG24
WTG25
WTG27
WTG28
WTG29
WTG30
WTG31
WTG32
WTG33
WTG34
WTG35
WTG36
WTG37
WTG38
WTG39
WTG40
WTG41
WTG42
WTG43
WTG44
WTG45
WTG46
WTG47
WTG48
WTG49
WTG50
WTG59
WTG72
WTG73
WTG75
WTG76
WTG77
WTG78
WTG79
4,5
9 km

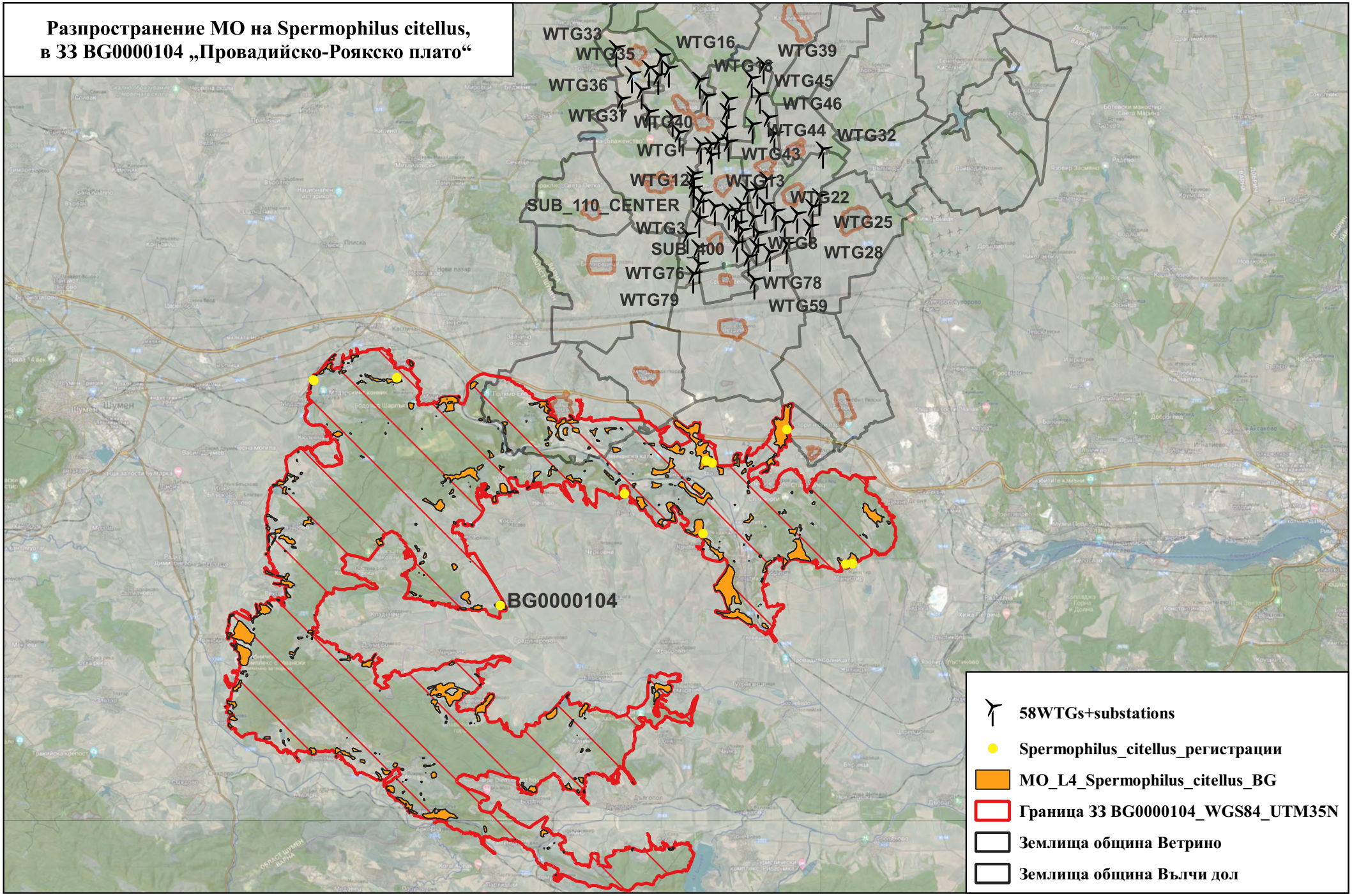
Разпространение МО на Spermophilus citellus,
в ЗЗ BG0000104 „Провадийско-Роякско плато“
WTG33
WTG16
WTG39
WTG35
WTG18
WTG45
WTG36
WTG46
WTG37
WTG40
WTG44
WTG32
WTG1
WTG43
WTG12
WTG13
WTG22
SUB_110_CENTER
WTG25
WTG3
WTG8
SUB_400
WTG28
WTG76
WTG78
WTG79
WTG59
BG0000104
58WTGs+substations
Spermophilus_citellus_регистрации
MO_L4_Spermophilus_citellus_BG
Граница ЗЗ BG0000104_WGS84_UTM35N
Землища община Ветрино
Землища община Вълчи дол

Разпространение МО на Lutra lutra,
в ЗЗ BG0000104 „Провадийско-Роякско плато“

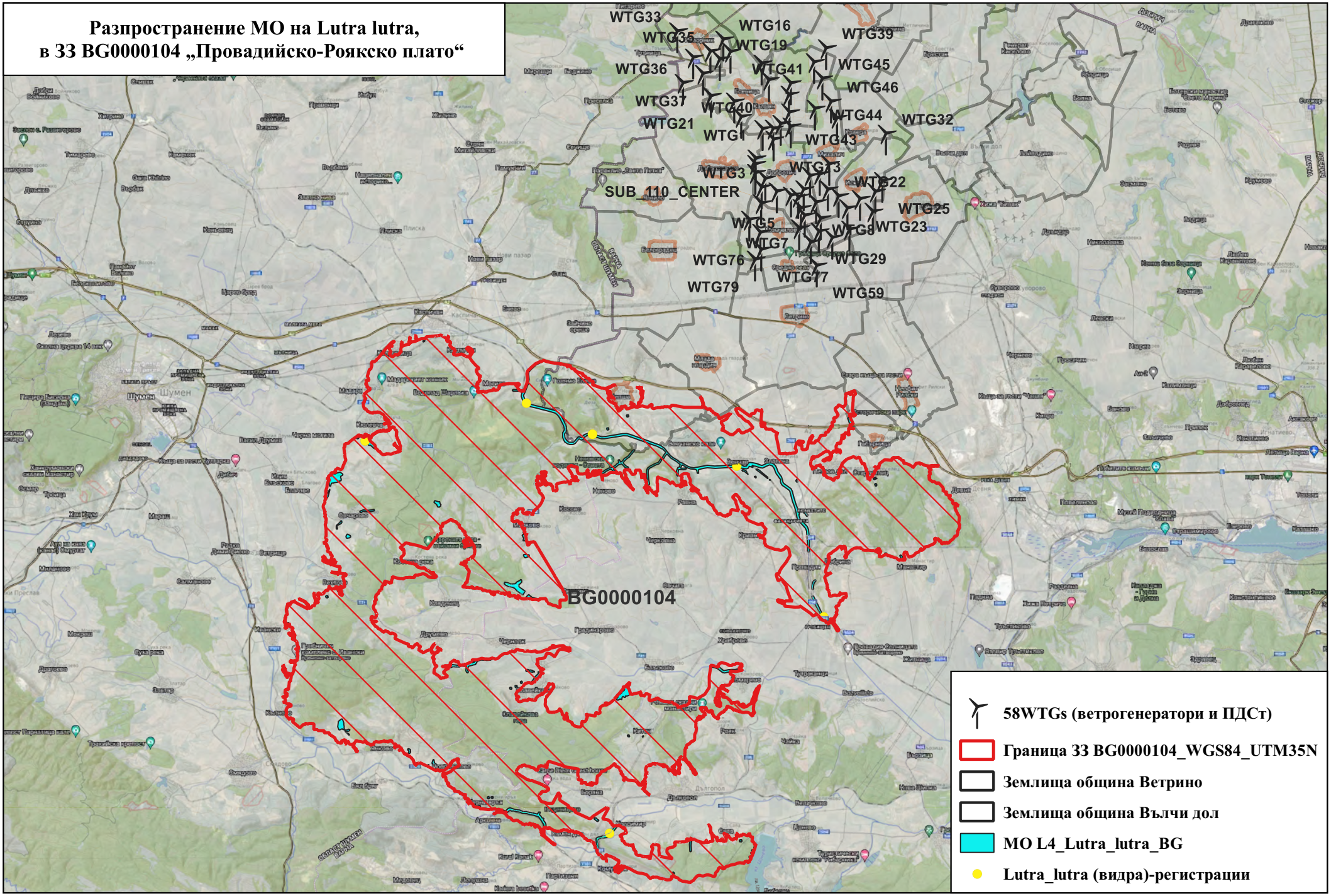

Разпространение МО на Mustela eversmannii,
в ЗЗ BG0000104 „Провадийско-Роякско плато“

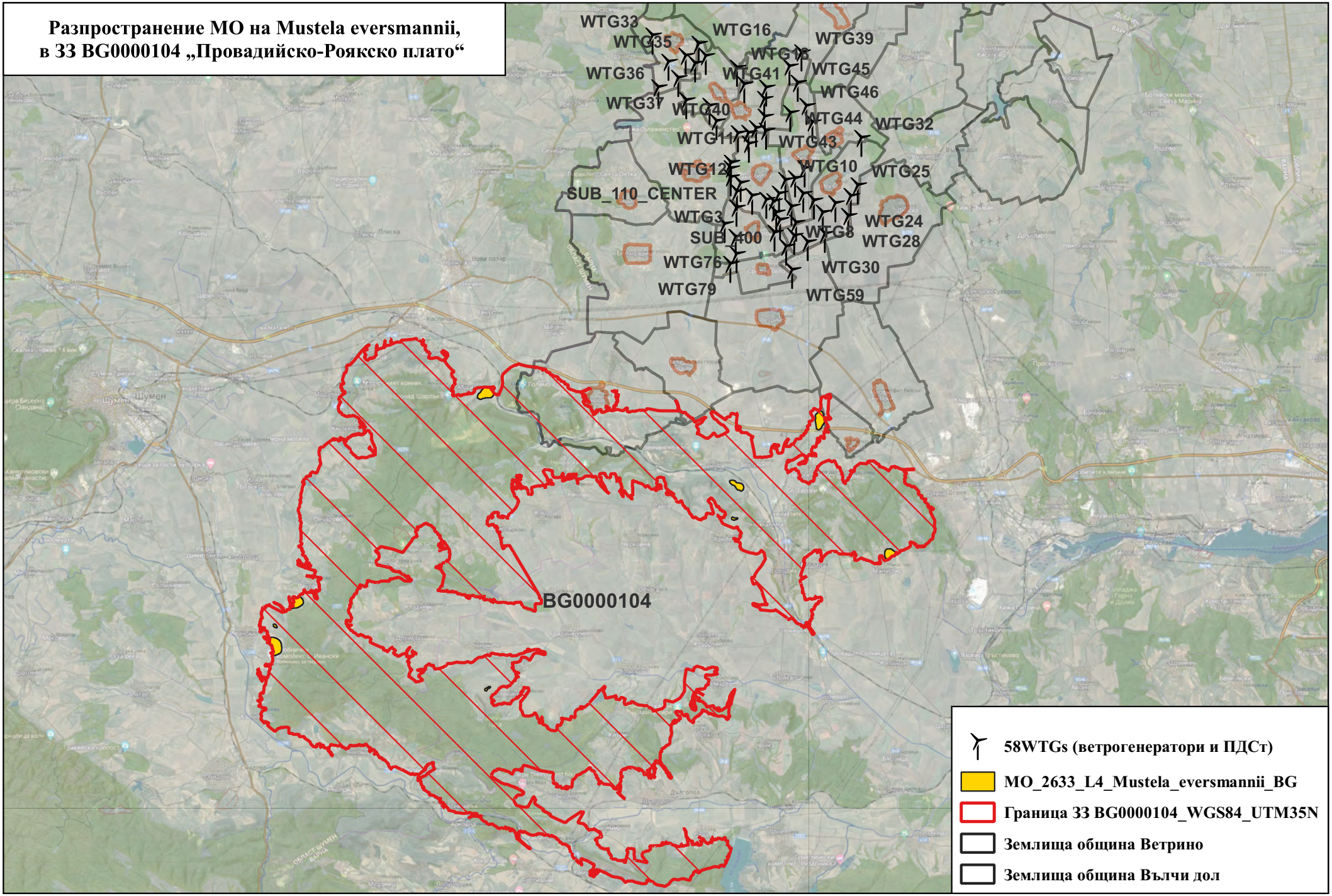

Разпространение МО на Mesocricetus newtonii,
в ЗЗ BG0000104 „Провадийско-Роякско плато“

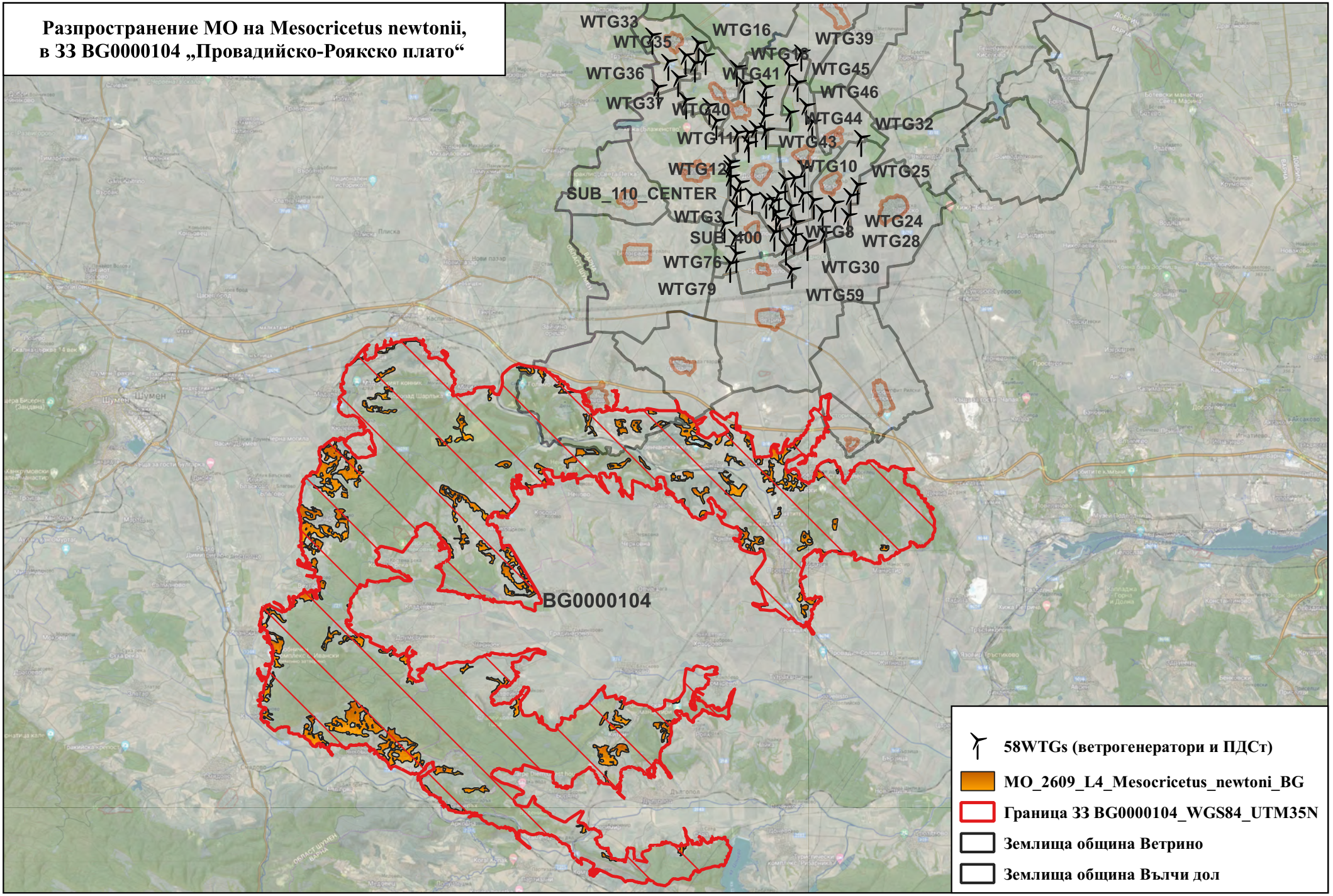

Разпространение МО на_Vormela peregusna,
в ЗЗ BG0000104 „Провадийско-Роякско плато“

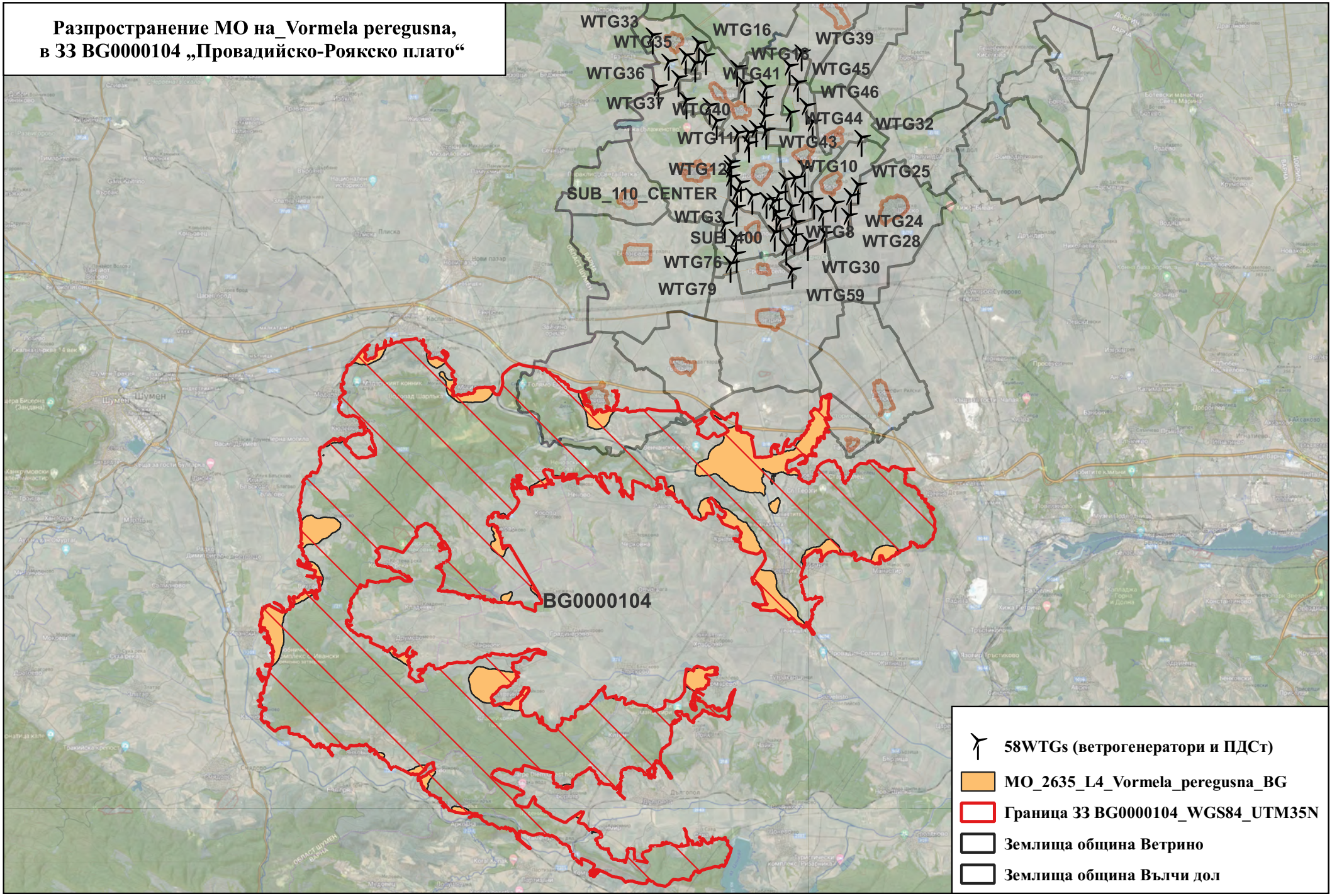

Подходящи територии (местообитания), за Червенокоремната бумка (p1188) , Големия гребенст тритон (p1171) и Обикновена блатна костенурка (p1220) извън ЗЗ BG0000104 „Провадийско-Роякско плато“, в обхвата на ИП

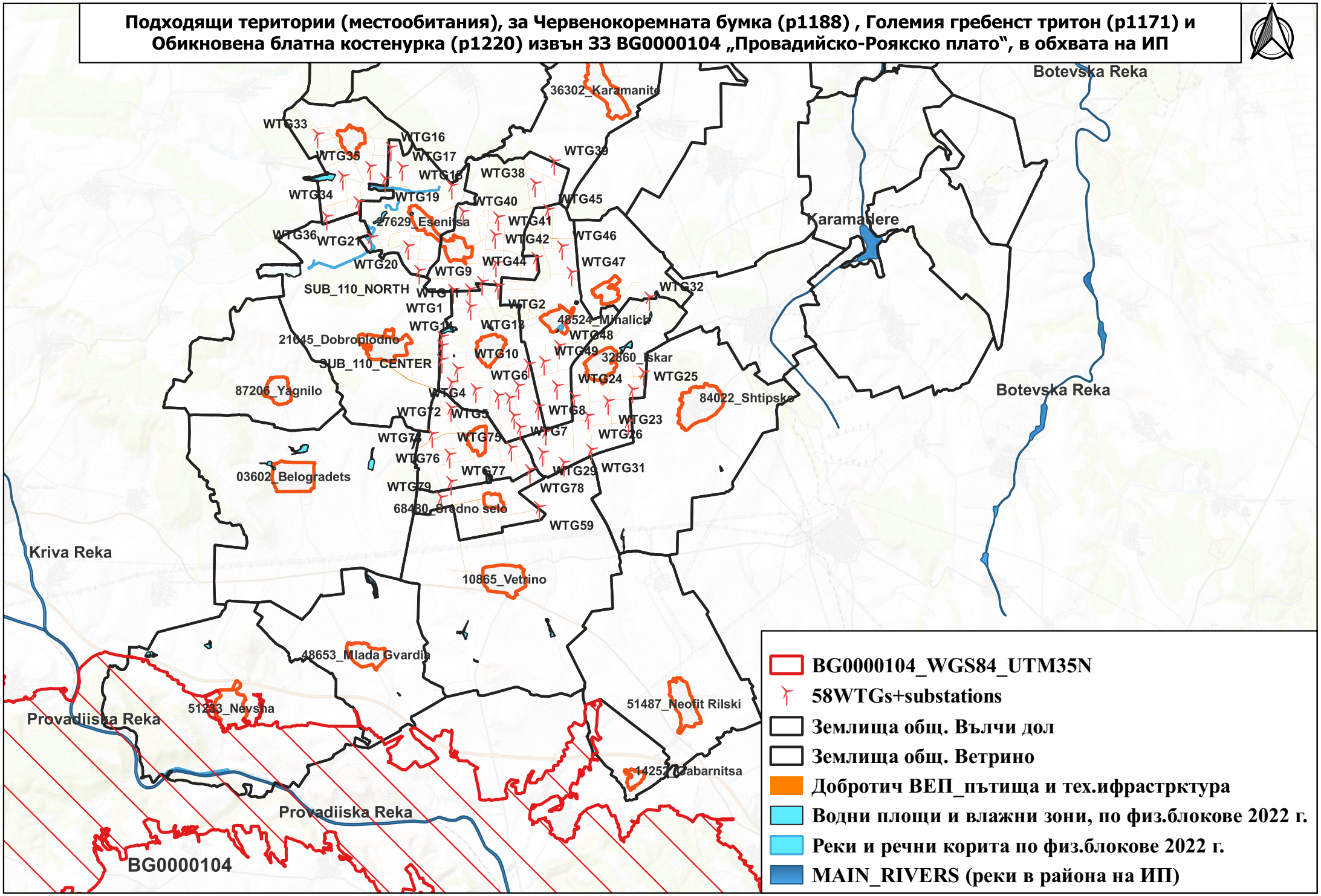

Подходящи територии (местообитания), за Пъстрия смок (Elaphe sauromates) извън ЗЗ BG0000104 „Провадийско-Роякско плато", в обхвата на ИП

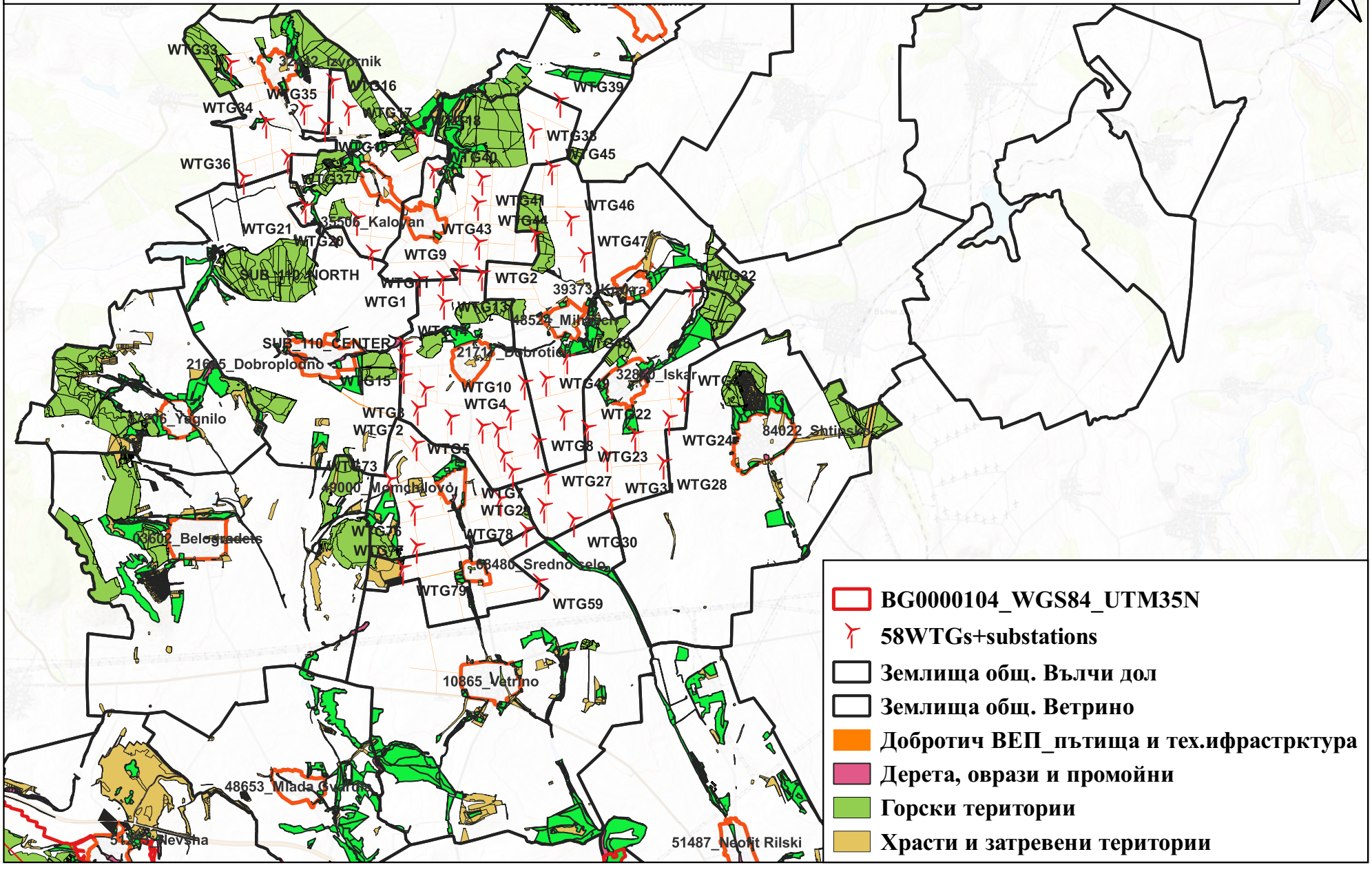

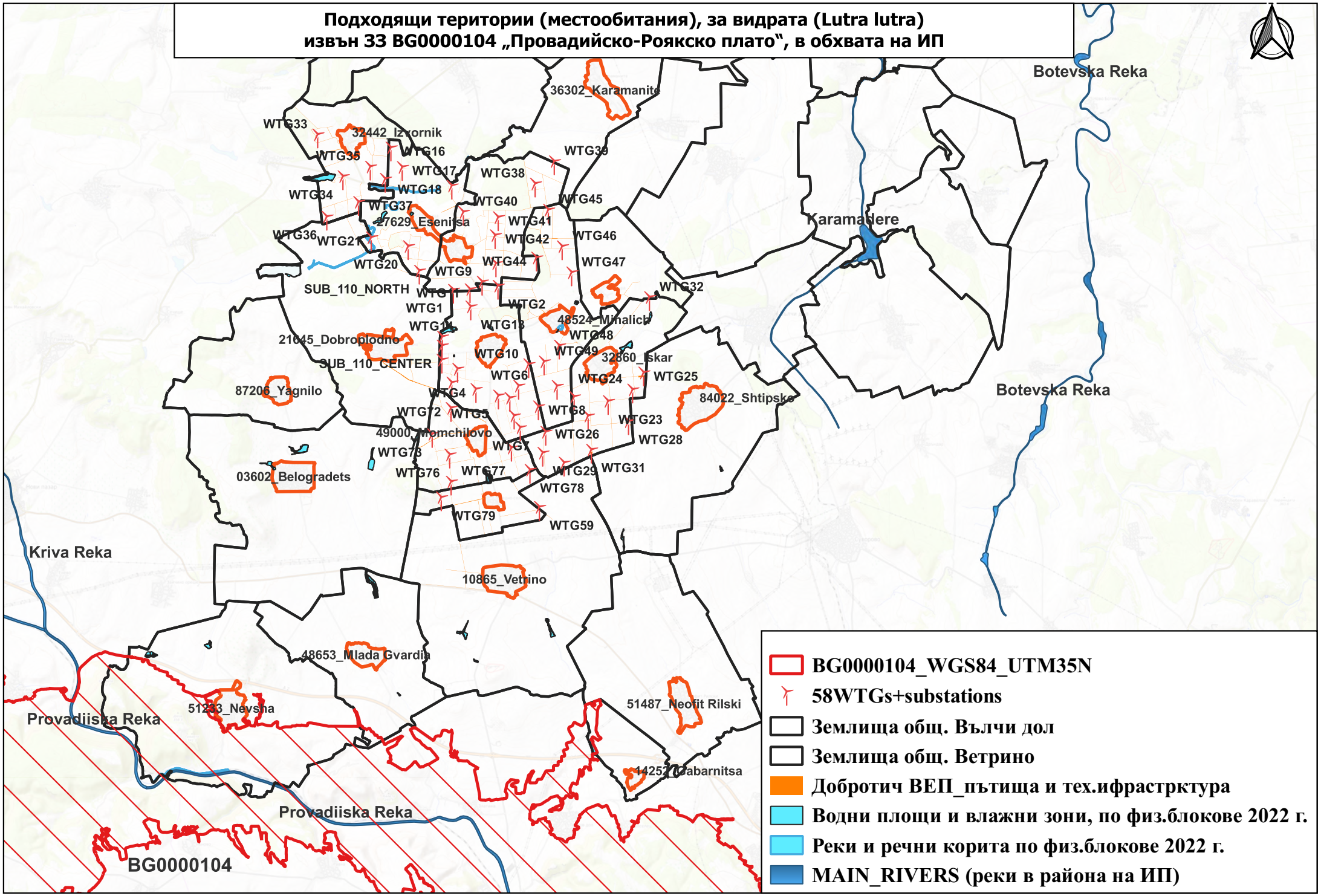
Подходящи територии (местообитания), за видрата (Lutra lutra)
извън ЗЗ BG0000104 „Провадийско-Роякско плато", в обхвата на ИП
Botevska Reka
36302_Karamanite
WTG33
32442_Izvornik
WTG35
WTG16
WTG17
WTG38
WTG39
WTG18
WTG34
WTG40
WTG45
WTG37
27629_Esenitsa
WTG41
Karamadere
WTG36
WTG21
WTG42
WTG46
WTG20
WTG44
WTG47
WTG9
SUB_110_NORTH
WTG11
WTG32
WTG1
WTG2
48524_Mihalich
WTG14
WTG13
WTG48
21645_Dobroplodno
WTG10
WTG49
32860_Iskar
SUB_110_CENTER
WTG6
WTG24
WTG25
87206_Yagnilo
WTG4
84022_Shtipske
WTG72
WTG5
WTG8
WTG23
49000_Momchilovo
WTG26
WTG28
WTG7
WTG73
WTG76
WTG77
WTG29
WTG31
03602_Belogradets
WTG78
WTG79
WTG59
Kriva Reka
10865_Vetrino
48653_Mlada Gvardia
51233_Nevsha
51487_Neofit Rilski
Provadiiska Reka
14252_Dabarnitsa
Provadiiska Reka
BG0000104
BG0000104_WGS84_UTM35N
58WTGs+substations
Землища общ. Вълчи дол
Землища общ. Ветрино
Добротич ВЕП_пътища и тех.ифрастрктура
Водни площи и влажни зони, по физ.блокове 2022 г.
Реки и речни корита по физ.блокове 2022 г.
MAIN_RIVERS (реки в района на ИП)

Подходящи територии (местообитания), за двата вида сухоземни костенурки извън ЗЗ BG0000104 „Провадийско-Роякско плато“, в обхвата на ИП

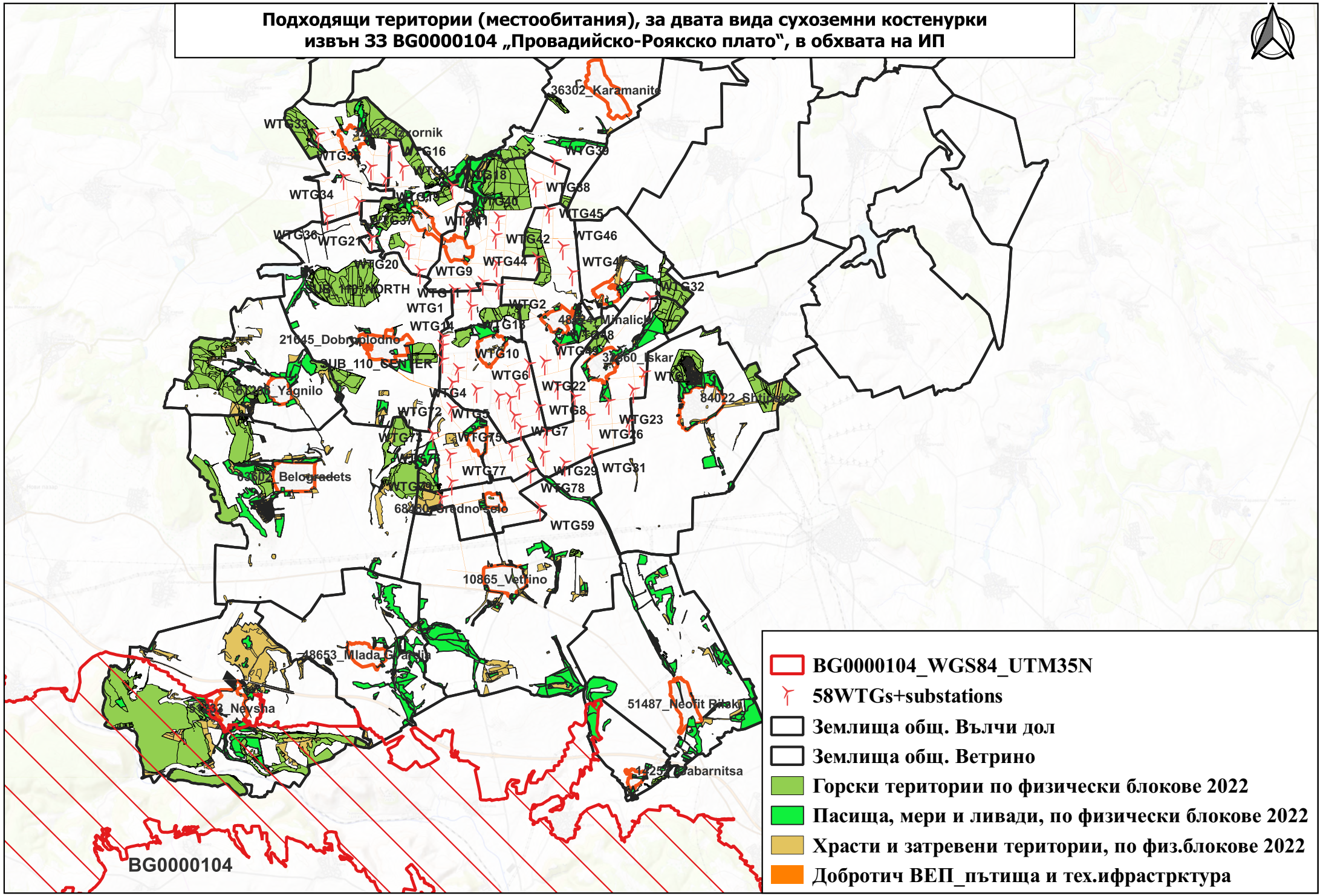

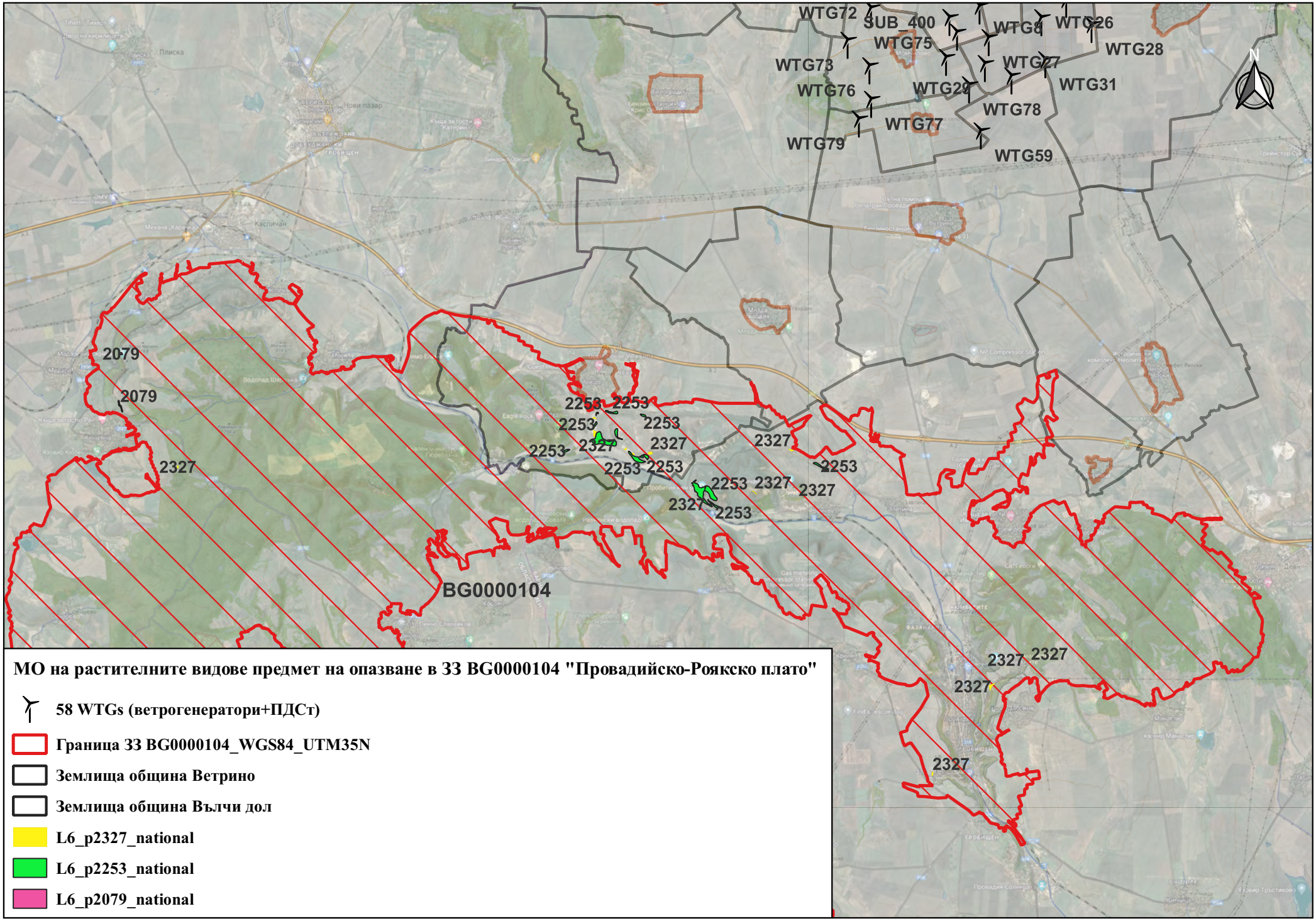
WTG72
SUB_400
WTG8
WTG26
WTG75
WTG28
WTG73
WTG27
WTG76
WTG29
WTG31
WTG78
WTG77
WTG79
WTG59
2079
2079
2327
2253
2253
2253
2253
2253
2327
2327
2253
2253
2253
2253
2253
2327
2327
2327
2253
BG0000104
2327
2327
2327
2327
МО на растителните видове предмет на опазване в ЗЗ BG0000104 "Провадийско-Роякско плато"
58 WTGs (ветрогенератори+ПДСт)
Граница ЗЗ BG0000104_WGS84_UTM35N
Землища община Ветрино
Землища община Вълчи дол
L6_p2327_national
L6_p2253_national
L6_p2079_national

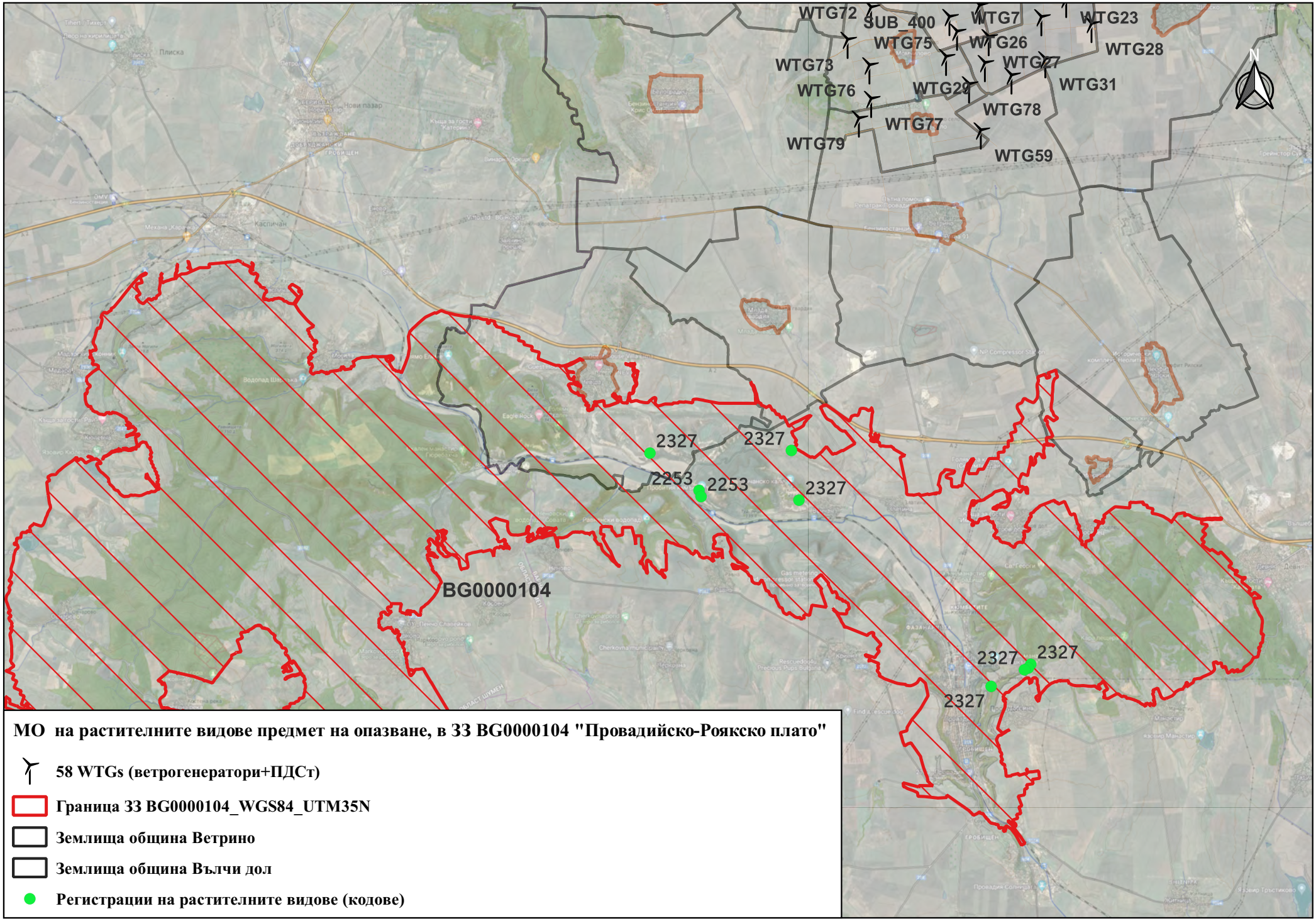
WTG72
SUB_400
WTG7
WTG23
WTG75
WTG26
WTG28
WTG73
WTG27
WTG31
WTG76
WTG29
WTG78
WTG77
WTG79
WTG59
N
2327
2327
2253
2253
2327
BG0000104
2327
2327
2327
МО на растителните видове предмет на опазване, в ЗЗ BG0000104 "Провадийско-Роякско плато"
58 WTGs (ветрогенератори+ПДСт)
Граница ЗЗ BG0000104_WGS84_UTM35N
Землища община Ветрино
Землища община Вълчи дол
Регистрации на растителните видове (кодове)

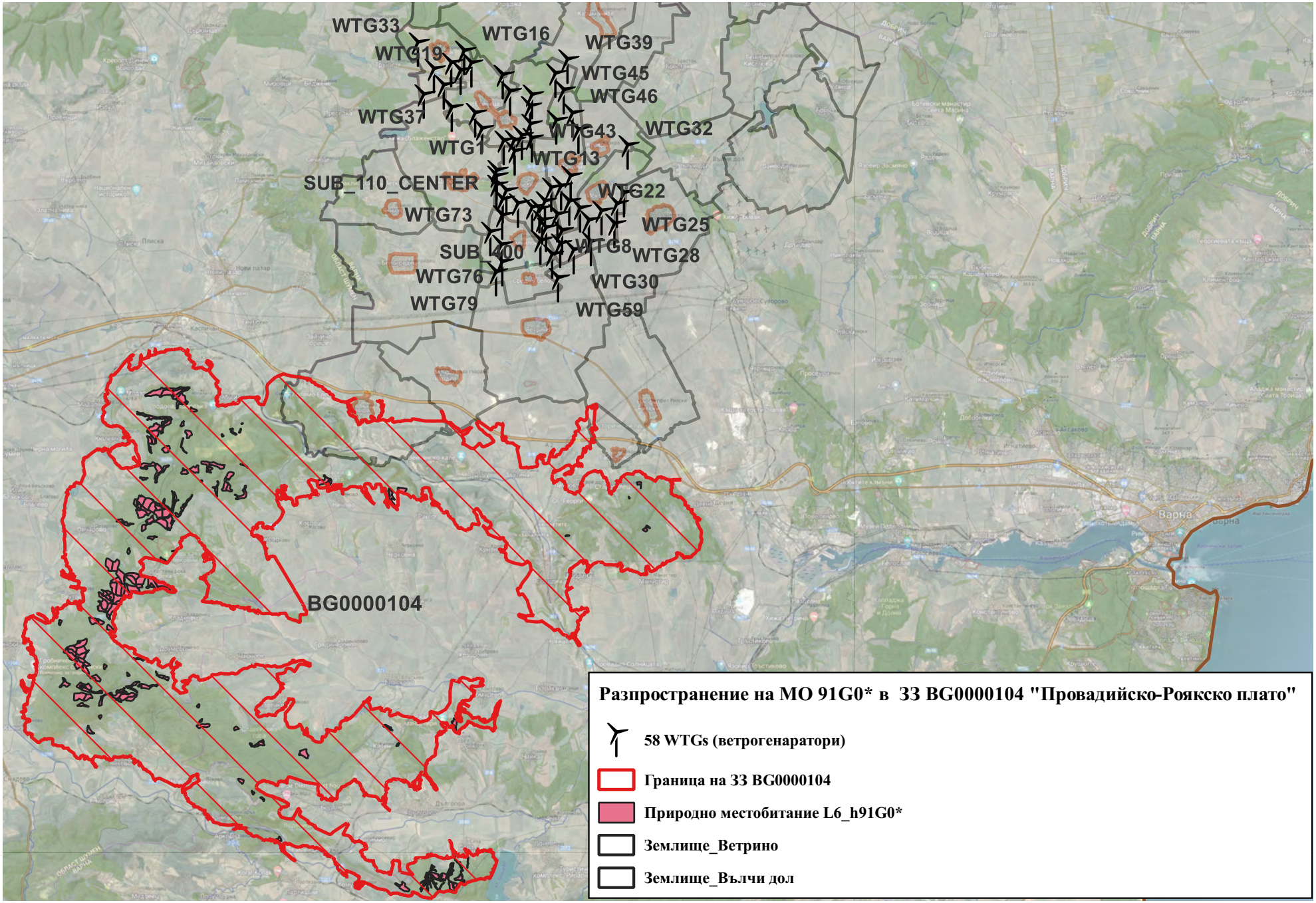
WTG33
WTG16
WTG39
WTG19
WTG45
WTG46
WTG37
WTG43
WTG32
WTG1
WTG13
SUB_110_CENTER
WTG22
WTG73
WTG25
WTG8
SUB_200
WTG28
WTG76
WTG30
WTG79
WTG59
BG0000104
Варна
Разпространение на МО 91G0* в ЗЗ BG0000104 "Провадийско-Роякско плато"
58 WTGs (ветрогенератори)
Граница на ЗЗ BG0000104
Природно местобитание L6_h91G0*
Землище_Ветрино
Землище_Вълчи дол

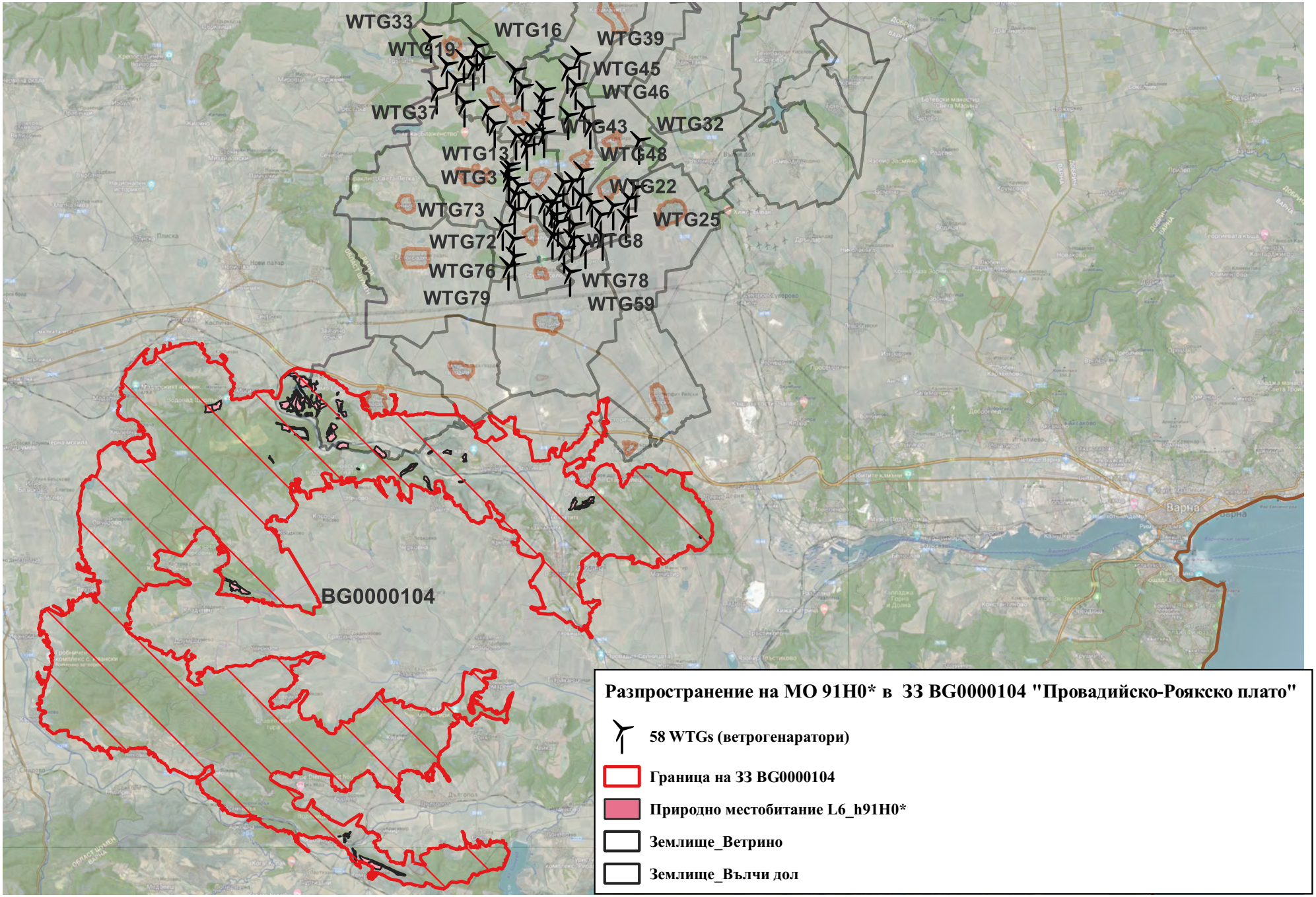
WTG33
WTG16
WTG39
WTG19
WTG45
WTG46
WTG37
WTG43
WTG32
WTG13
WTG48
WTG3
WTG22
WTG73
WTG25
WTG72
WTG8
WTG76
WTG78
WTG79
WTG59
BG0000104
Варна
Разпространение на МО 91H0* в ЗЗ BG0000104 "Провадийско-Роякско плато"
58 WTGs (ветрогенаратори)
Граница на ЗЗ BG0000104
Природно местобитание L6_h91H0*
Землище_Ветрино
Землище_Вълчи дол

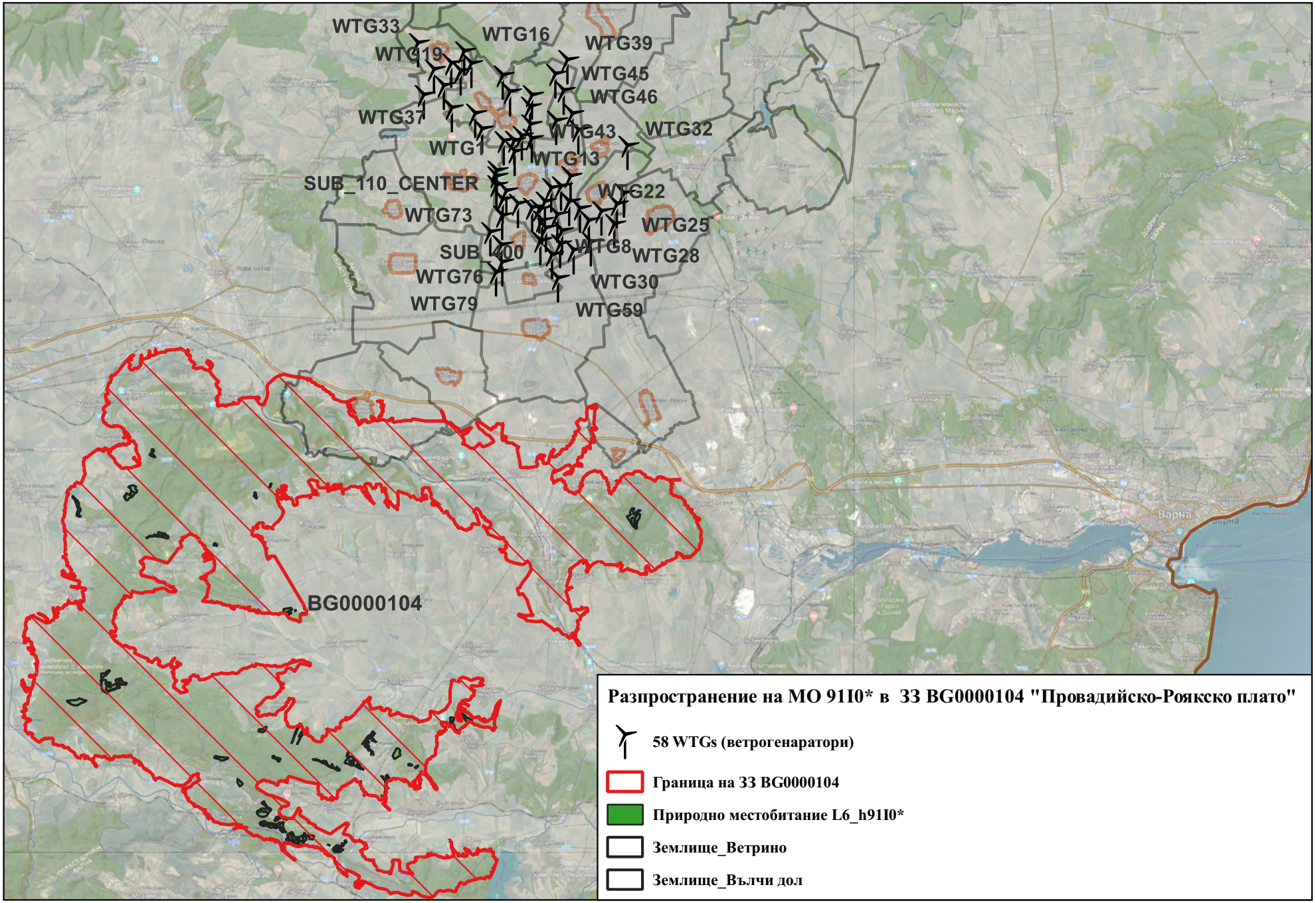
WTG33
WTG16
WTG39
WTG19
WTG45
WTG46
WTG37
WTG43
WTG32
WTG1
WTG13
SUB_110_CENTER
WTG22
WTG73
WTG25
WTG8
SUB_400
WTG28
WTG76
WTG30
WTG79
WTG59
BG0000104
Варна
Разпространение на МО 91I0* в ЗЗ BG0000104 "Провадийско-Роякско плато"
58 WTGs (ветрогенаратори)
Граница на ЗЗ BG0000104
Природно местобитание L6_h91I0*
Землище_Ветрино
Землище_Вълчи дол

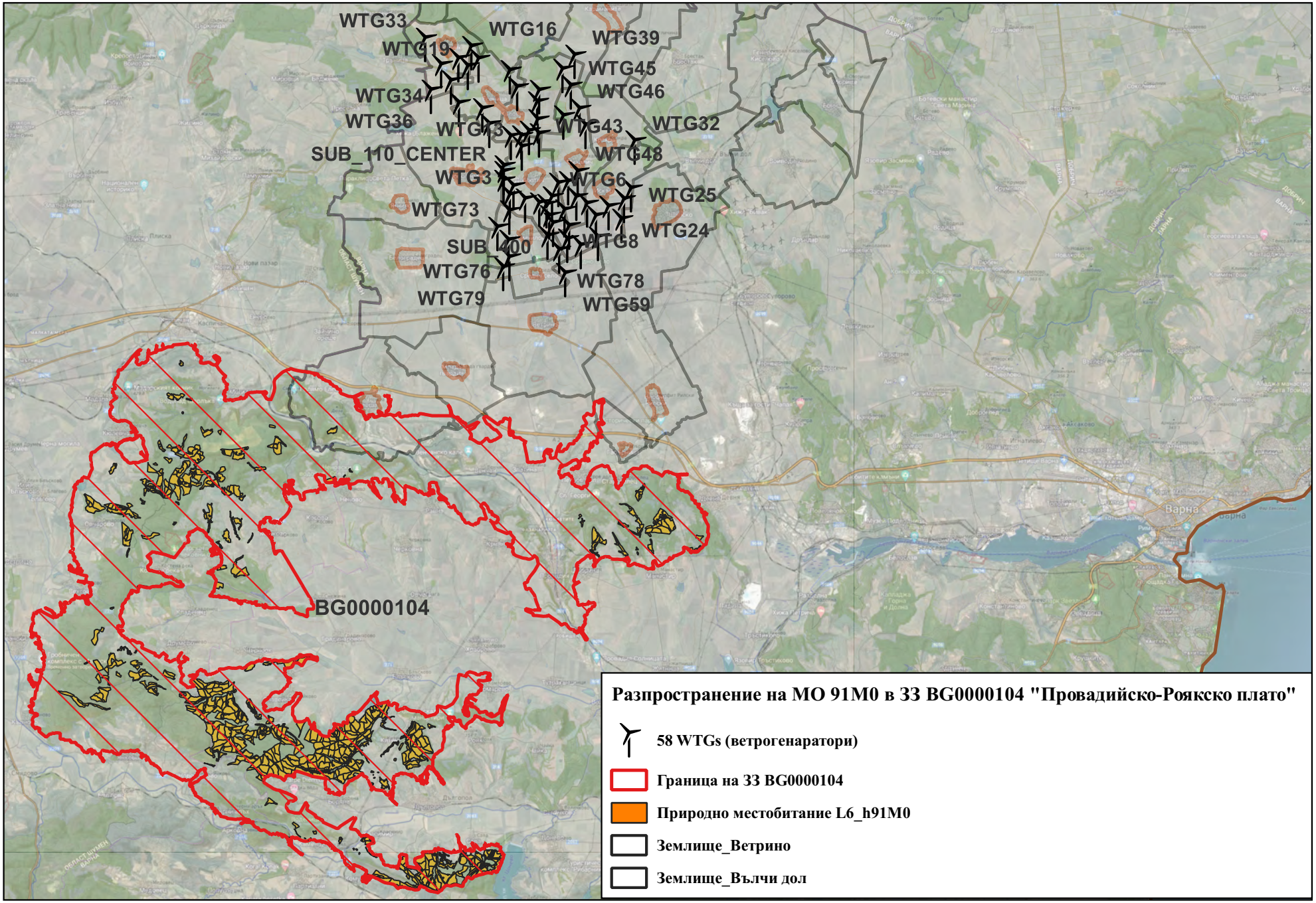
WTG33
WTG16
WTG39
WTG19
WTG45
WTG46
WTG34
WTG36
WTG43
WTG32
SUB_110_CENTER
WTG48
WTG3
WTG6
WTG25
WTG73
WTG24
WTG8
SUB_400
WTG76
WTG78
WTG79
WTG59
BG0000104
Варна
Разпространение на МО 91M0 в ЗЗ BG0000104 "Провадийско-Роякско плато"
58 WTGs (ветрогенаратори)
Граница на ЗЗ BG0000104
Природно местобитание L6_h91M0
Землище_Ветрино
Землище_Вълчи дол

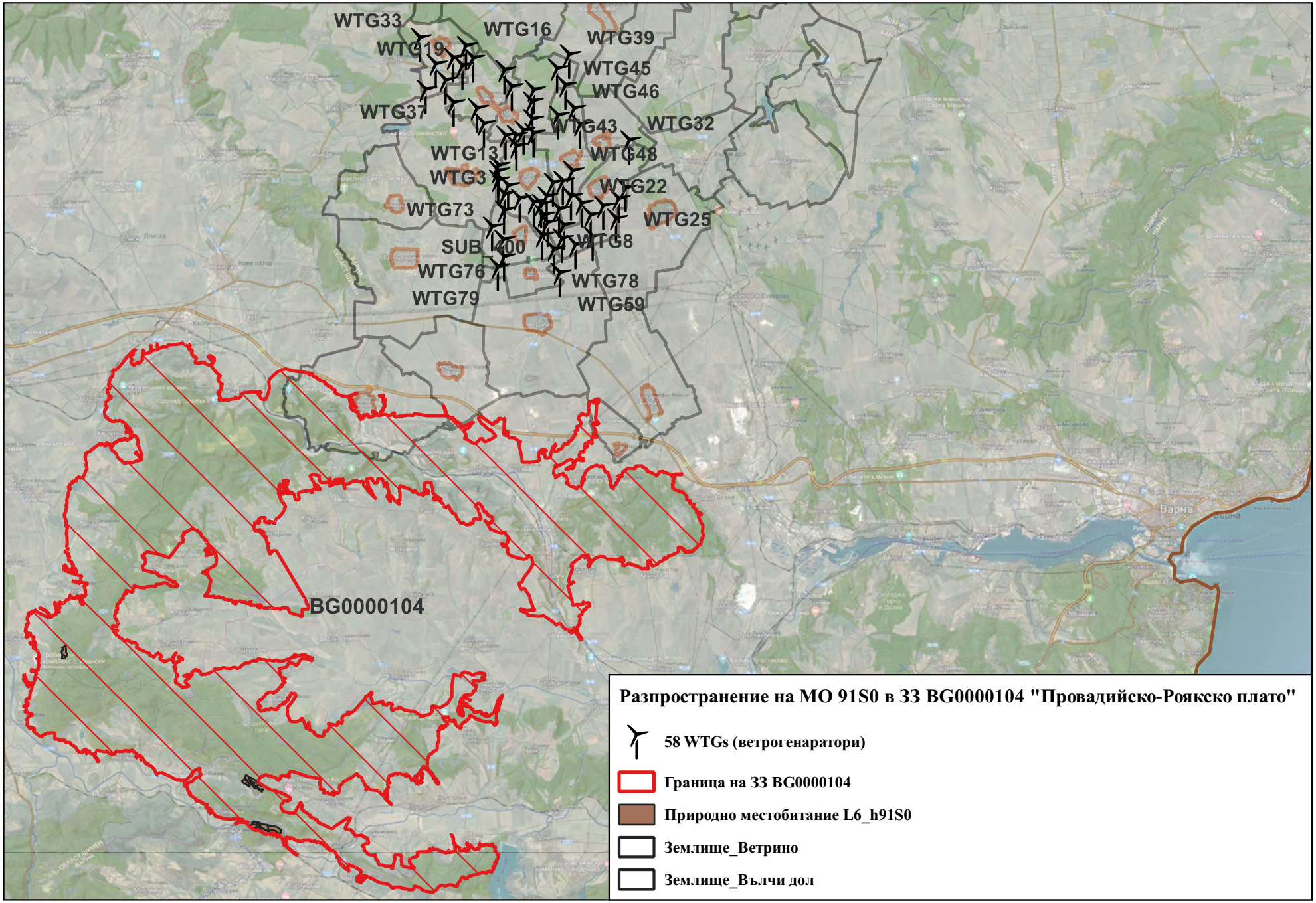
WTG33
WTG16
WTG39
WTG19
WTG45
WTG46
WTG37
WTG43
WTG32
WTG13
WTG48
WTG3
WTG22
WTG73
WTG25
WTG8
SUB 400
WTG76
WTG78
WTG79
WTG59
BG0000104
Варна
Разпространение на МО 91S0 в ЗЗ BG0000104 "Провадийско-Роякско плато"
58 WTGs (ветрогенаратори)
Граница на ЗЗ BG0000104
Природно местобитание L6_h91S0
Землище_Ветрино
Землище_Вълчи дол

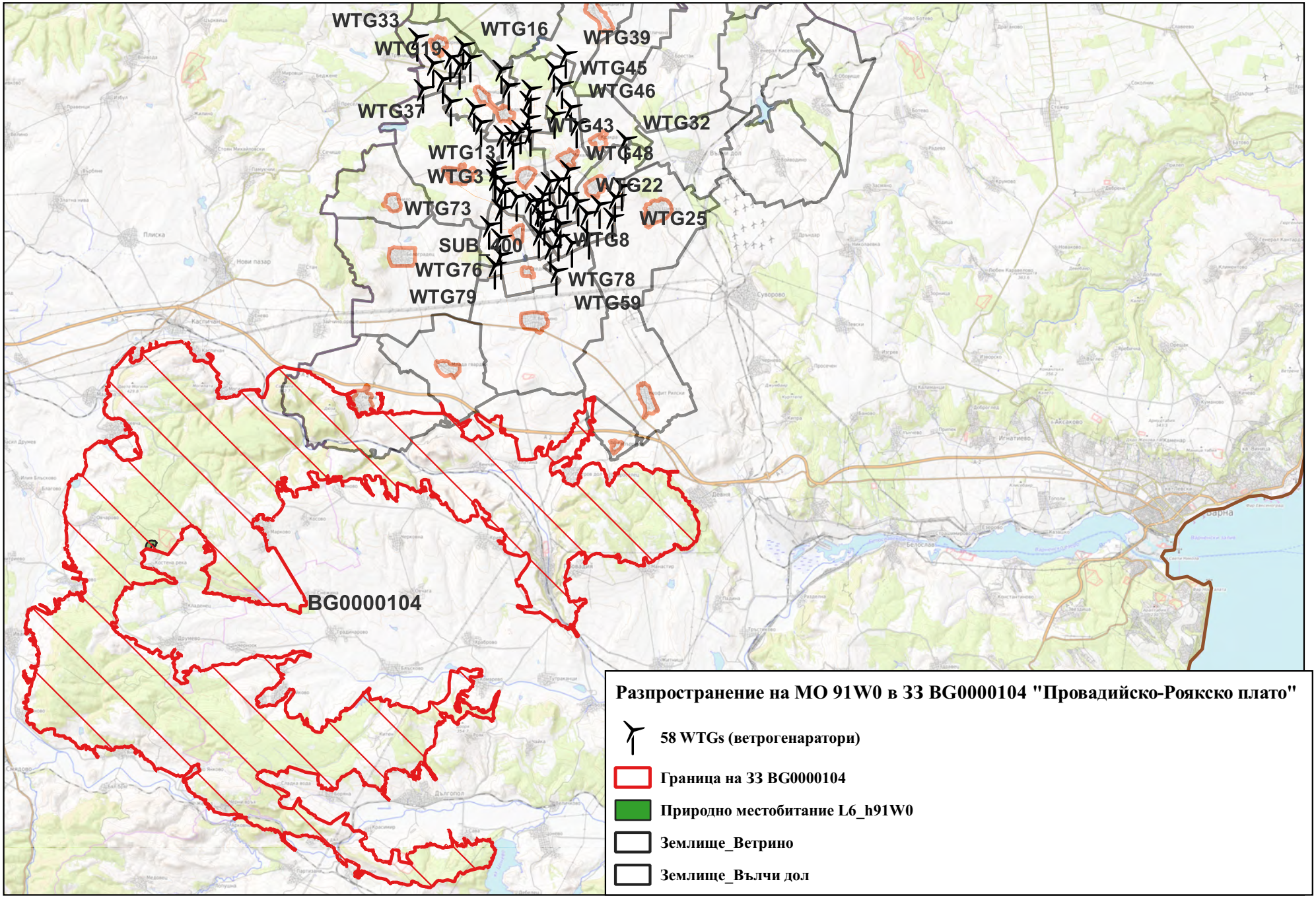
WTG33
WTG16
WTG39
WTG19
WTG45
WTG46
WTG37
WTG43
WTG32
WTG13
WTG48
WTG3
WTG22
WTG73
WTG25
SUB 400
WTG8
WTG76
WTG78
WTG79
WTG59
BG0000104
Разпространение на МО 91W0 в ЗЗ BG0000104 "Провадийско-Роякско плато"
58 WTGs (ветрогенаратори)
Граница на ЗЗ BG0000104
Природно местобитание L6_h91W0
Землище_Ветрино
Землище_Вълчи дол

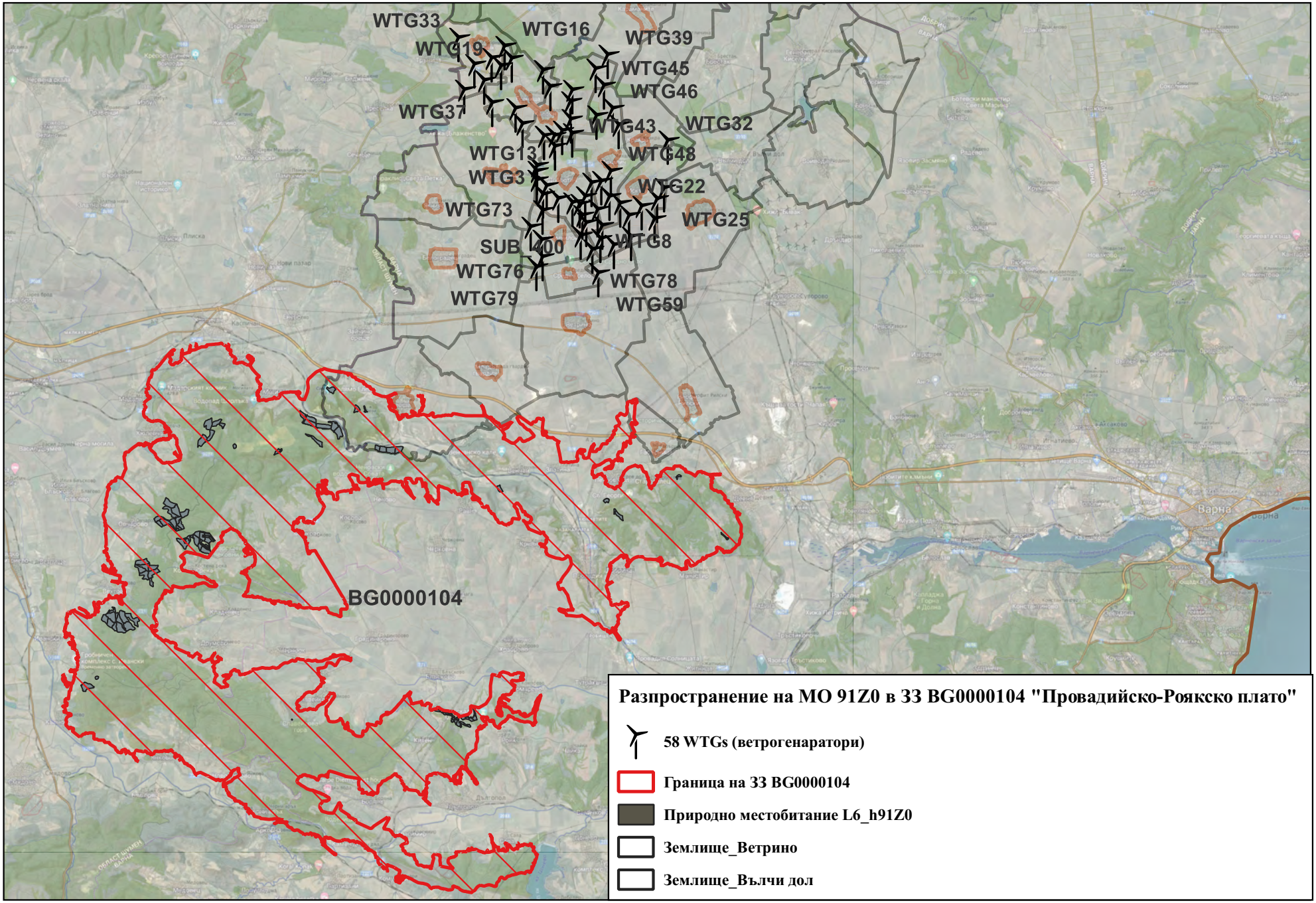
WTG33
WTG16
WTG39
WTG19
WTG45
WTG46
WTG37
WTG43
WTG32
WTG13
WTG48
WTG3
WTG22
WTG73
WTG25
WTG8
SUB 400
WTG76
WTG78
WTG79
WTG59
BG0000104
Варна
Разпространение на МО 91Z0 в ЗЗ BG0000104 "Провадийско-Роякско плато"
58 WTGs (ветрогенаратори)
Граница на ЗЗ BG0000104
Природно местобитание L6_h91Z0
Землище_Ветрино
Землище_Вълчи дол

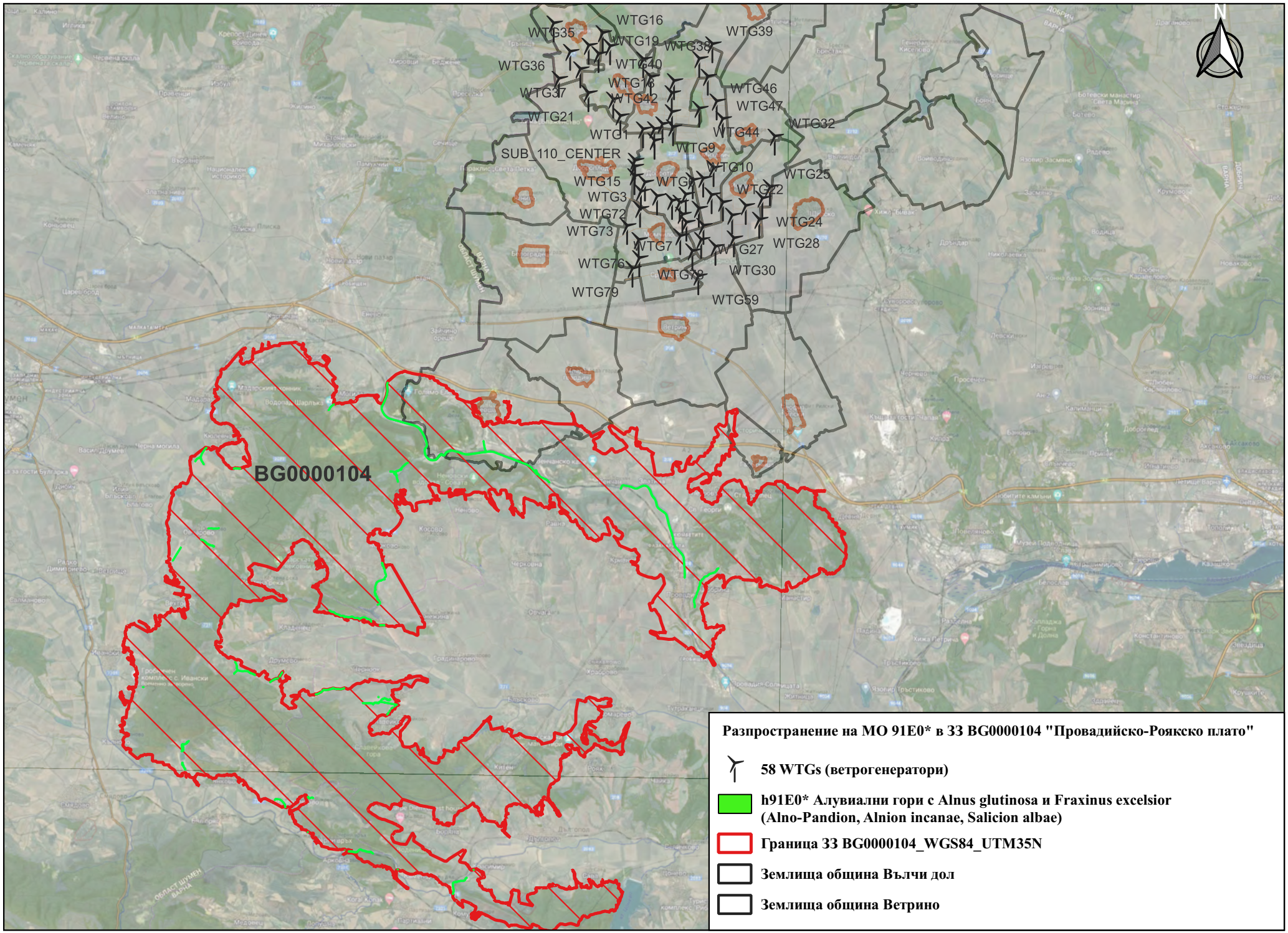
N
WTG16
WTG35
WTG19
WTG39
WTG38
WTG36
WTG40
WTG18
WTG46
WTG37
WTG42
WTG47
WTG21
WTG32
WTG1
WTG44
SUB_110_CENTER
WTG9
WTG10
WTG25
WTG15
WTG6
WTG22
WTG3
WTG72
WTG24
WTG73
WTG28
WTG7
WTG27
WTG76
WTG30
WTG78
WTG79
WTG59
BG0000104
Разпространение на МО 91E0* в ЗЗ BG0000104 "Провадийско-Роякско плато"
58 WTGs (ветрогенератори)
h91E0* Алувиални гори с Alnus glutinosa и Fraxinus excelsior (Alno-Pandion, Alnion incanae, Salicion albae)
Граница ЗЗ BG0000104_WGS84_UTM35N
Землища община Вълчи дол
Землища община Ветрино

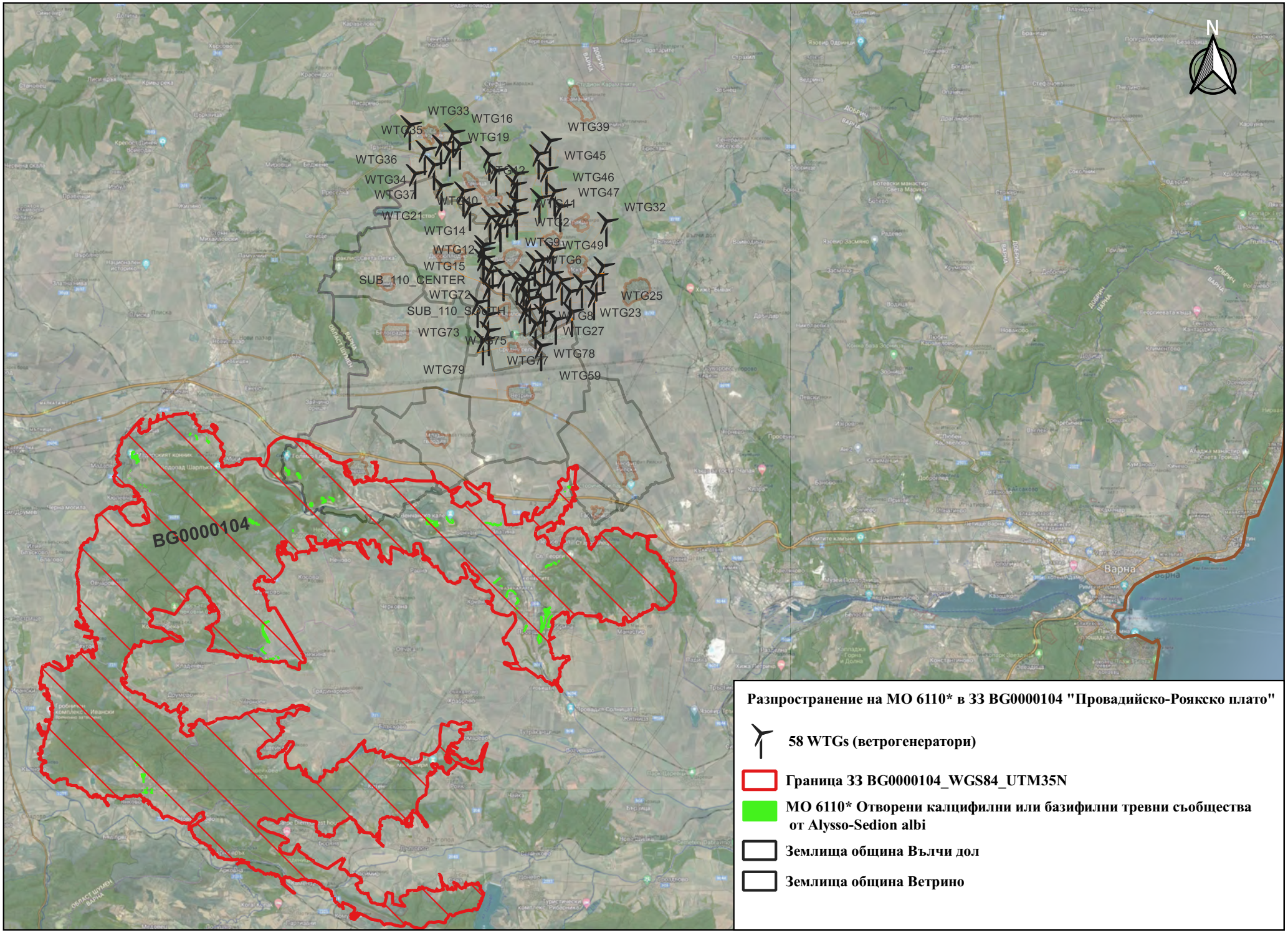
N
WTG33
WTG16
WTG35
WTG19
WTG39
WTG36
WTG45
WTG34
WTG46
WTG37
WTG47
WTG40
WTG41
WTG32
WTG21
WTG2
WTG14
WTG9
WTG49
WTG12
WTG6
WTG15
SUB_110_CENTER
WTG72
WTG25
SUB_110_SOUTH
WTG8
WTG23
WTG73
WTG27
WTG75
WTG78
WTG77
WTG79
WTG59
BG0000104
Варна
Разпространение на МО 6110* в ЗЗ BG0000104 "Провадийско-Роякско плато"
58 WTGs (ветрогенератори)
Граница ЗЗ BG0000104_WGS84_UTM35N
МО 6110* Отворени калцифилни или базифилни тревни съобщества от Alysso-Sedion albi
Землища община Вълчи дол
Землища община Ветрино

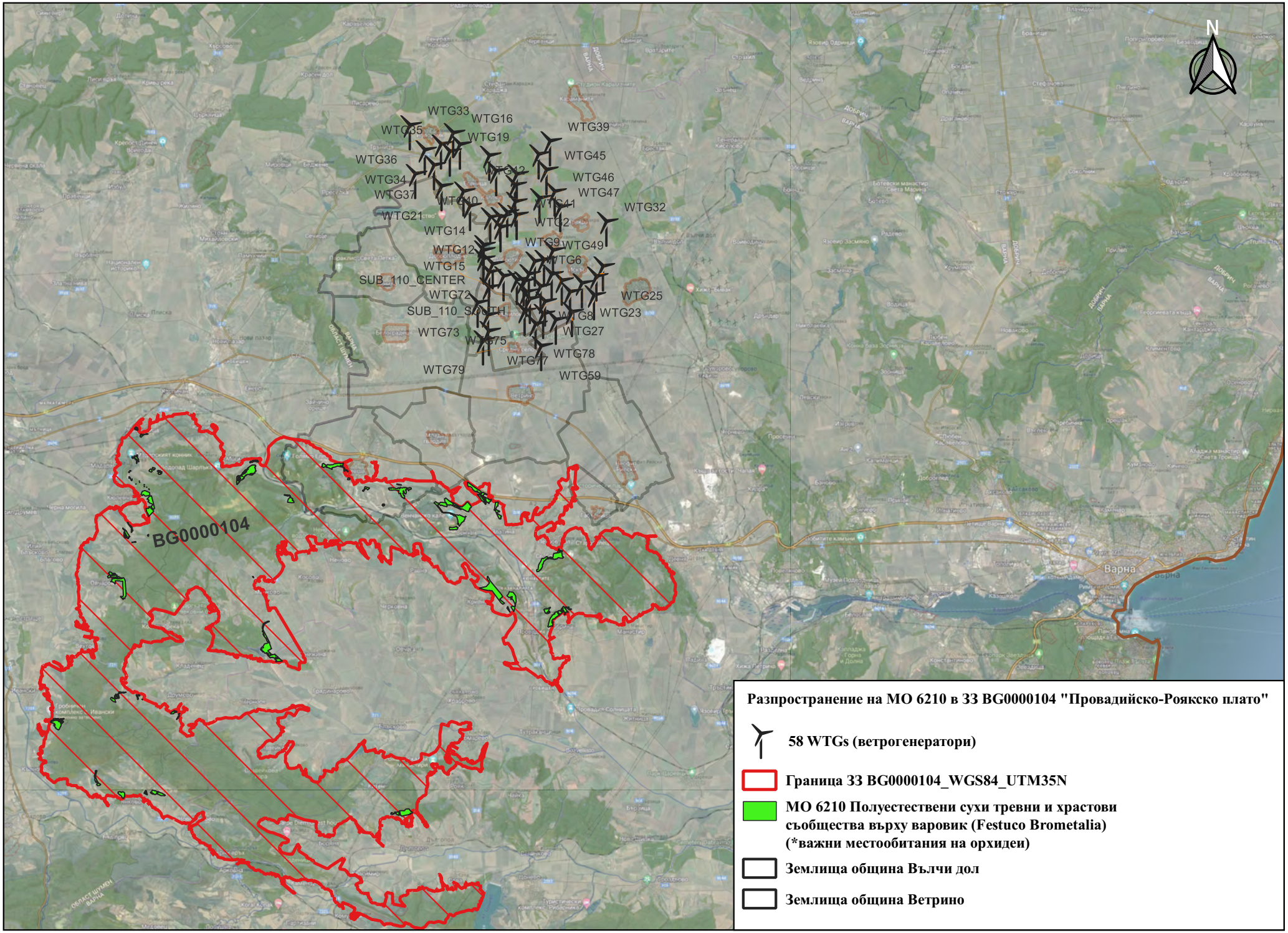
N
WTG33
WTG16
WTG35
WTG19
WTG39
WTG36
WTG45
WTG34
WTG46
WTG37
WTG47
WTG21
WTG32
WTG14
WTG2
WTG9
WTG49
WTG12
WTG6
WTG15
SUB_110_CENTER
WTG72
WTG25
SUB_110_SOUTH
WTG8
WTG23
WTG73
WTG27
WTG75
WTG78
WTG77
WTG79
WTG59
BG0000104
Варна
Разпространение на МО 6210 в ЗЗ BG0000104 "Провадийско-Роякско плато"
58 WTGs (ветрогенератори)
Граница ЗЗ BG0000104_WGS84_UTM35N
МО 6210 Полуестествени сухи тревни и храстови съобщества върху варовик (Festuco Brometalia) (*важни местообитания на орхидеи)
Землища община Вълчи дол
Землища община Ветрино

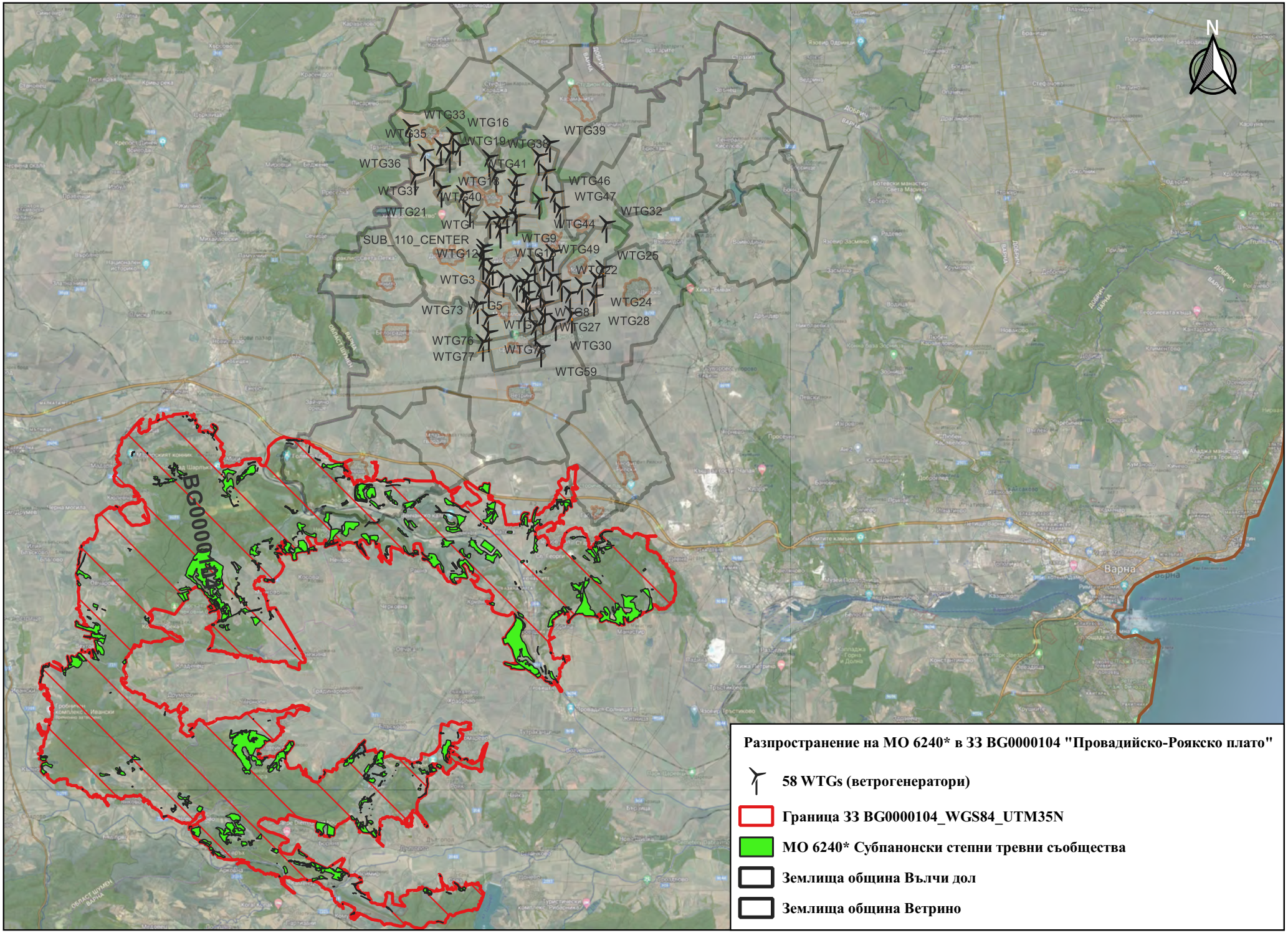
N
WTG33
WTG16
WTG35
WTG19
WTG38
WTG39
WTG36
WTG41
WTG18
WTG46
WTG37
WTG40
WTG47
WTG21
WTG32
WTG1
WTG44
SUB_110_CENTER
WTG9
WTG49
WTG12
WTG25
WTG22
WTG3
WTG24
WTG73
WTG5
WTG8
WTG28
WTG27
WTG76
WTG30
WTG77
WTG59
BG0000104
Варна
Разпространение на МО 6240* в ЗЗ BG0000104 "Провадийско-Роякско плато"
58 WTGs (ветрогенератори)
Граница ЗЗ BG0000104_WGS84_UTM35N
МО 6240* Субпанонски степни тревни съобщества
Землища община Вълчи дол
Землища община Ветрино

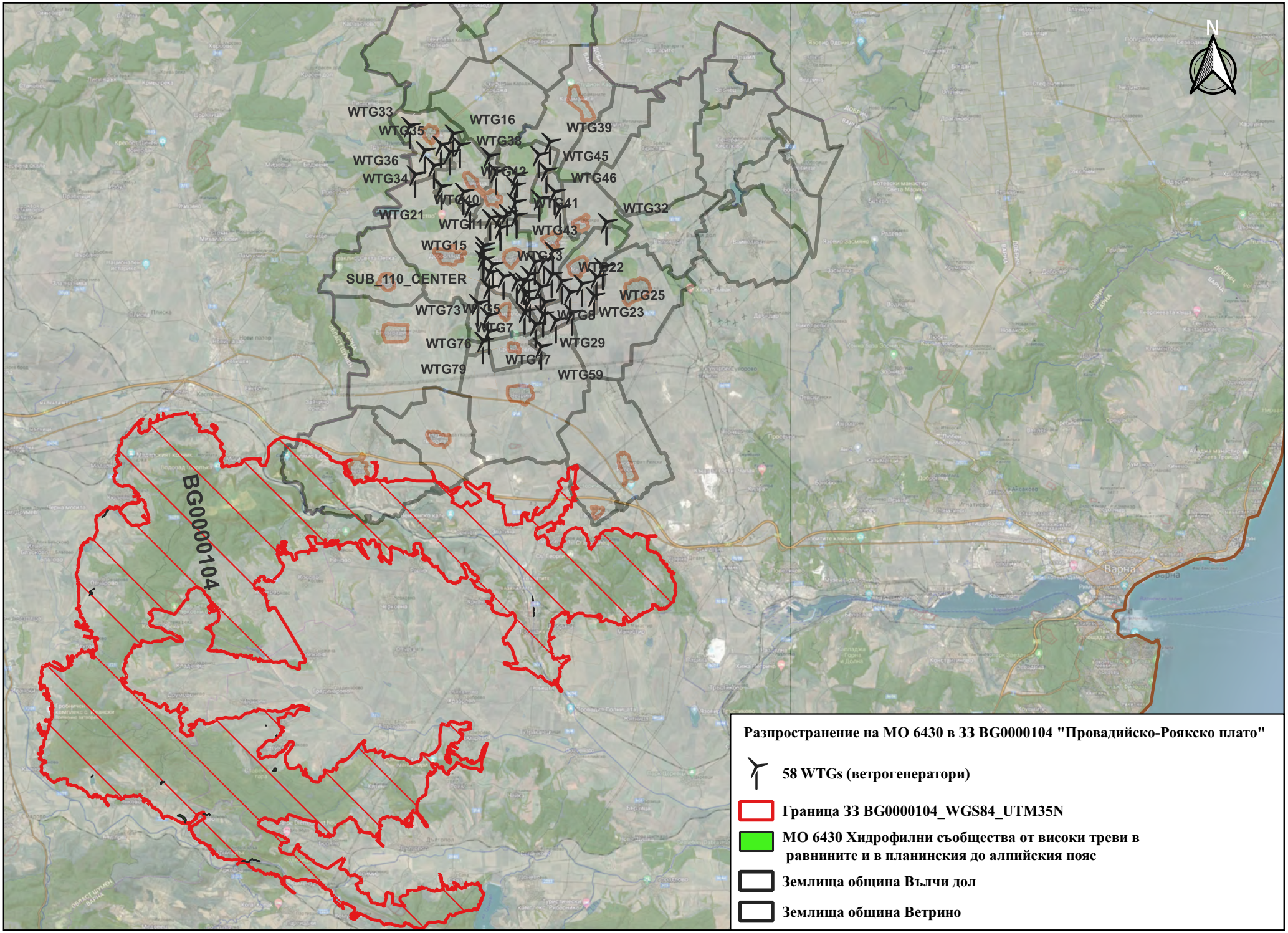
N
WTG33
WTG35
WTG16
WTG38
WTG39
WTG36
WTG45
WTG34
WTG42
WTG46
WTG40
WTG41
WTG32
WTG21
WTG11
WTG43
WTG15
WTG13
WTG22
SUB_110_CENTER
WTG25
WTG73
WTG5
WTG8
WTG23
WTG7
WTG76
WTG29
WTG77
WTG79
WTG59
BG0000104
Варна
Разпространение на МО 6430 в ЗЗ BG0000104 "Провадийско-Роякско плато"
58 WTGs (ветрогенератори)
Граница ЗЗ BG0000104_WGS84_UTM35N
МО 6430 Хидрофилни съобщества от високи треви в равнините и в планинския до алпийския пояс
Землища община Вълчи дол
Землища община Ветрино

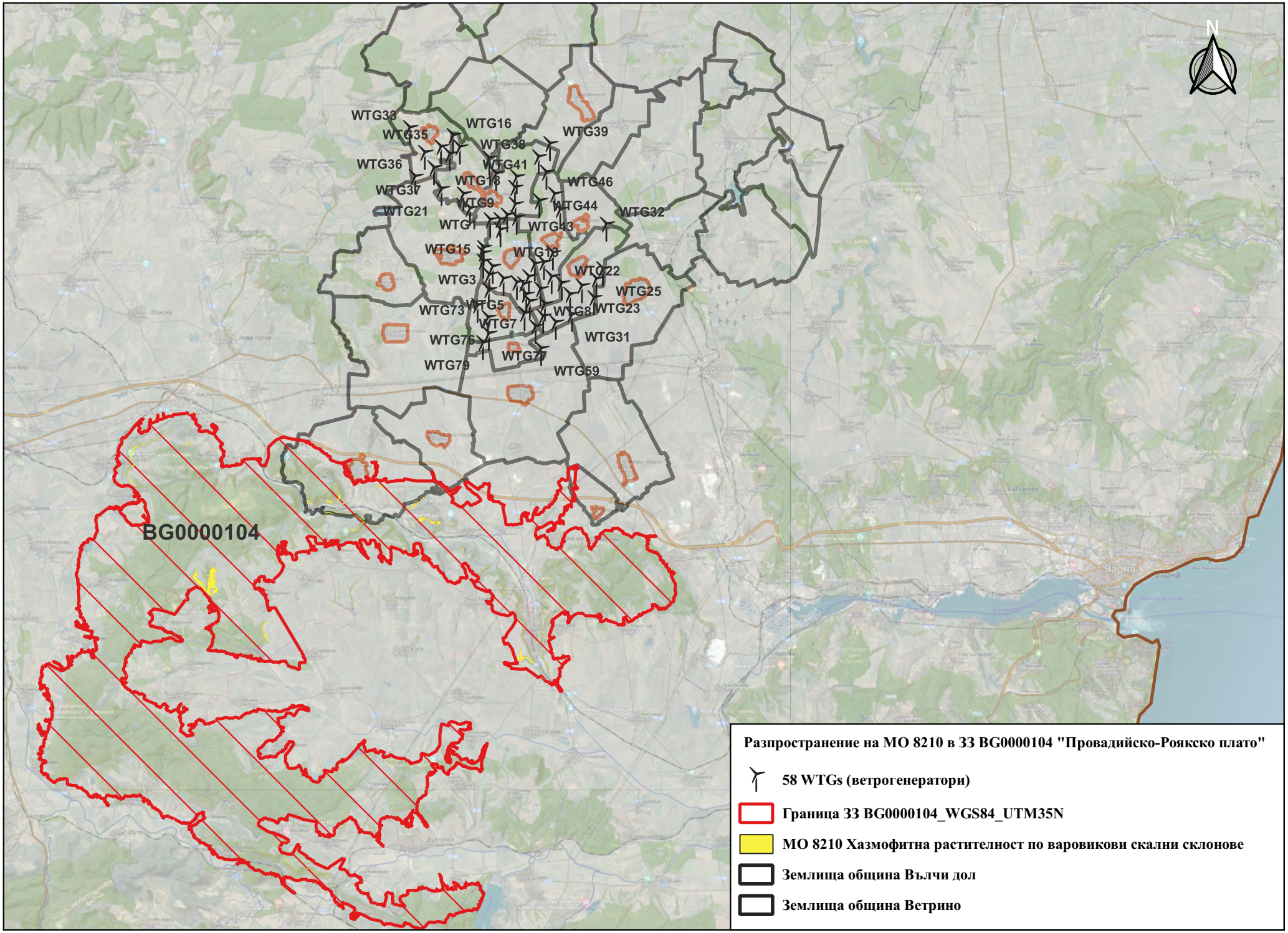
N
WTG33
WTG16
WTG35
WTG39
WTG38
WTG36
WTG41
WTG18
WTG46
WTG37
WTG9
WTG44
WTG32
WTG21
WTG1
WTG43
WTG15
WTG13
WTG22
WTG3
WTG25
WTG5
WTG73
WTG8
WTG23
WTG7
WTG31
WTG76
WTG77
WTG79
WTG59
BG0000104
Варна
Разпространение на МО 8210 в ЗЗ BG0000104 "Провадийско-Роякско плато"
58 WTGs (ветрогенератори)
Граница ЗЗ BG0000104_WGS84_UTM35N
МО 8210 Хазмофитна растителност по варовикови скални склонове
Землища община Вълчи дол
Землища община Ветрино

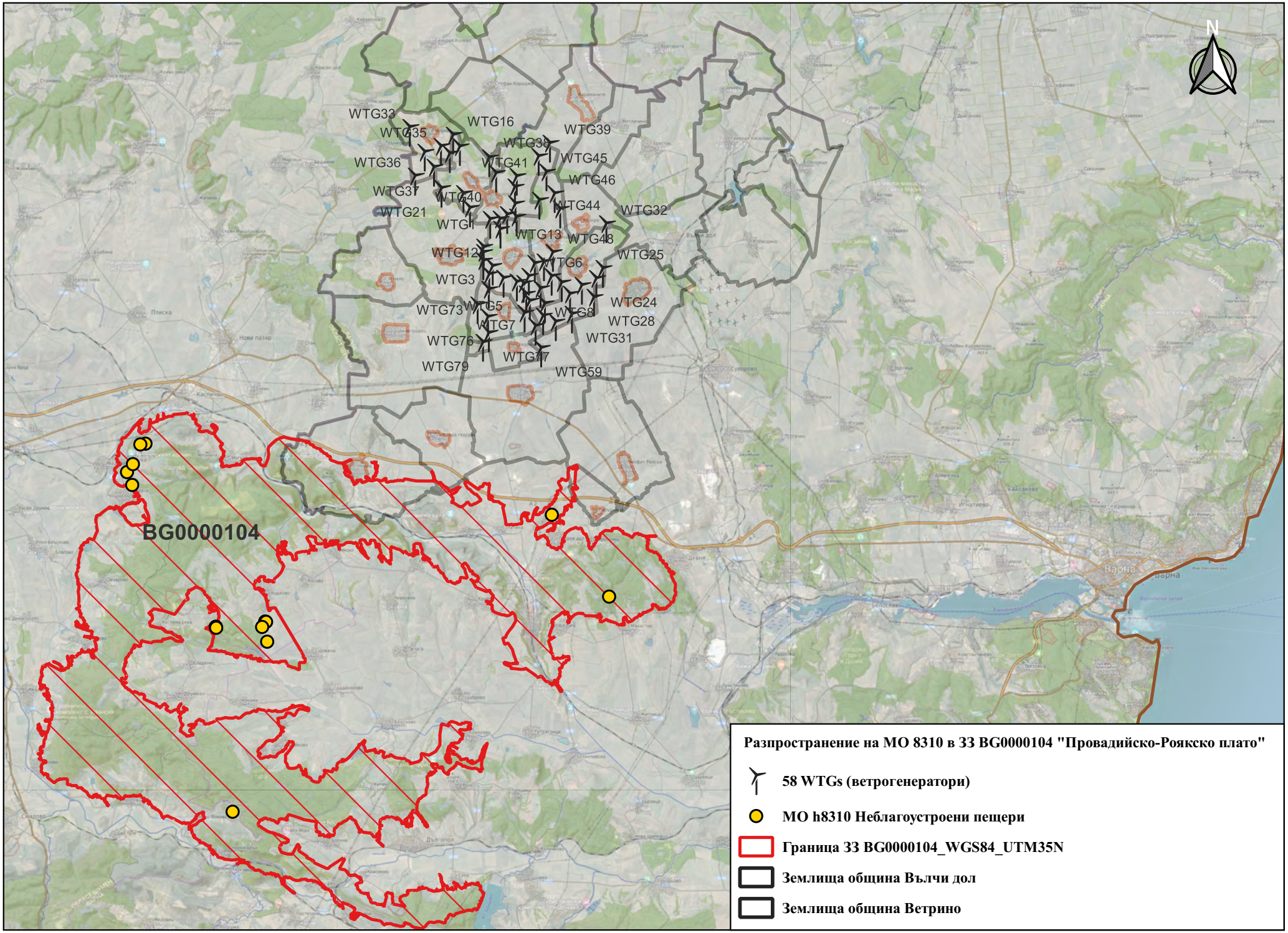
N
WTG33
WTG16
WTG39
WTG35
WTG38
WTG36
WTG41
WTG45
WTG46
WTG37
WTG40
WTG44
WTG32
WTG21
WTG1
WTG13
WTG48
WTG12
WTG25
WTG6
WTG3
WTG24
WTG73
WTG5
WTG8
WTG28
WTG7
WTG31
WTG76
WTG77
WTG79
WTG59
BG0000104
Разпространение на МО 8310 в ЗЗ BG0000104 "Провадийско-Роякско плато"
58 WTGs (ветрогенератори)
МО h8310 Неблагоустроени пещери
Граница ЗЗ BG0000104_WGS84_UTM35N
Землища община Вълчи дол
Землища община Ветрино

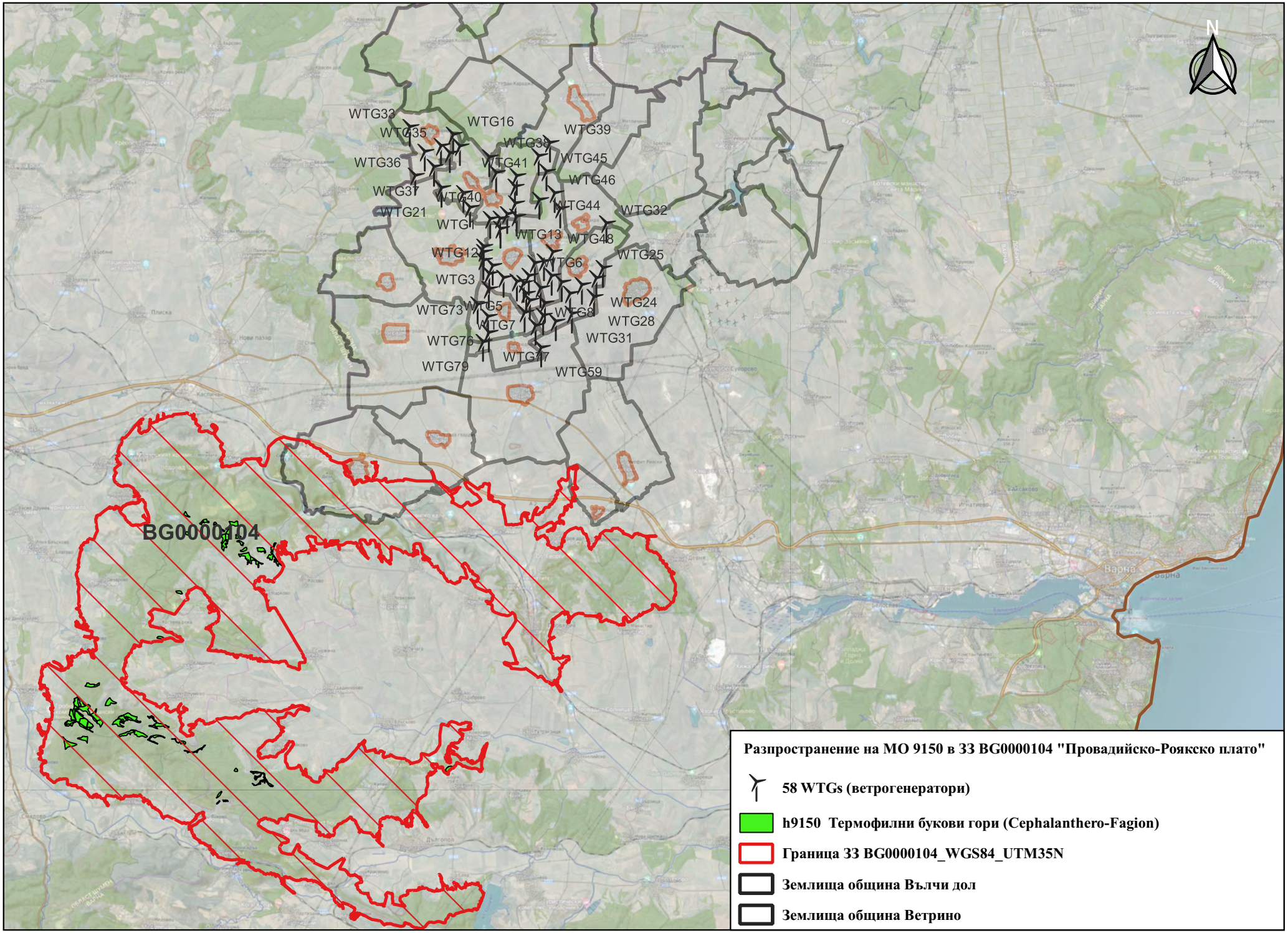
N
WTG33
WTG16
WTG39
WTG35
WTG38
WTG36
WTG41
WTG45
WTG46
WTG37
WTG40
WTG44
WTG32
WTG21
WTG1
WTG13
WTG48
WTG12
WTG25
WTG6
WTG3
WTG24
WTG73
WTG5
WTG8
WTG28
WTG7
WTG31
WTG76
WTG47
WTG79
WTG59
BG0000104
Разпространение на МО 9150 в ЗЗ BG0000104 "Провадийско-Роякско плато"
58 WTGs (ветрогенератори)
h9150 Термофилни букови гори (Cephalanthero-Fagion)
Граница ЗЗ BG0000104_WGS84_UTM35N
Землища община Вълчи дол
Землища община Ветрино

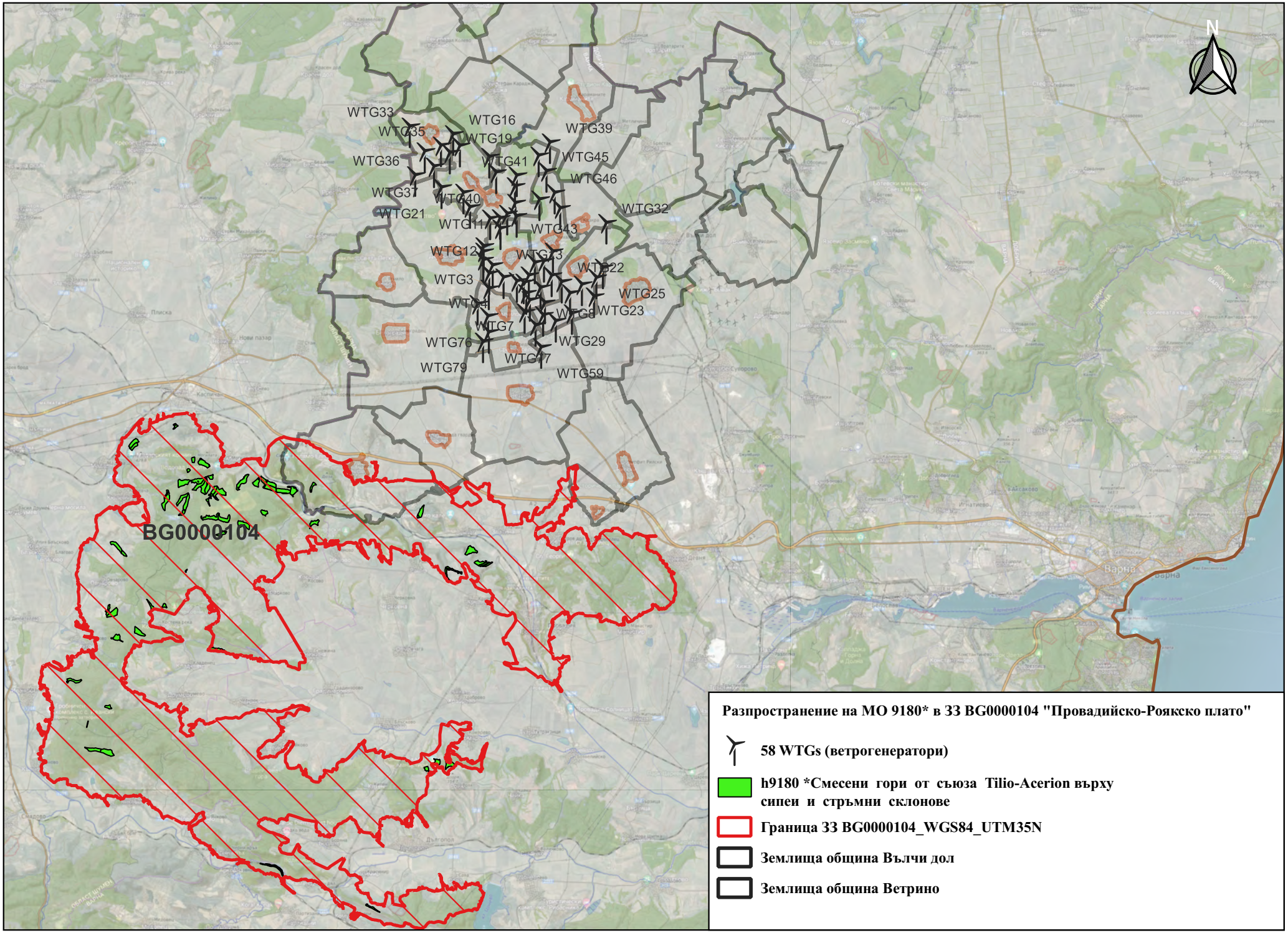
N
WTG33
WTG16
WTG39
WTG35
WTG19
WTG36
WTG41
WTG45
WTG46
WTG37
WTG40
WTG32
WTG21
WTG11
WTG43
WTG12
WTG73
WTG22
WTG3
WTG25
WTG4
WTG8
WTG23
WTG7
WTG76
WTG29
WTG77
WTG79
WTG59
BG0000104
Варна
Разпространение на МО 9180* в ЗЗ BG0000104 "Провадийско-Роякско плато"
58 WTGs (ветрогенератори)
h9180 *Смесени гори от съюза Tilio-Acerion върху сипеи и стръмни склонове
Граница ЗЗ BG0000104_WGS84_UTM35N
Землища община Вълчи дол
Землища община Ветрино

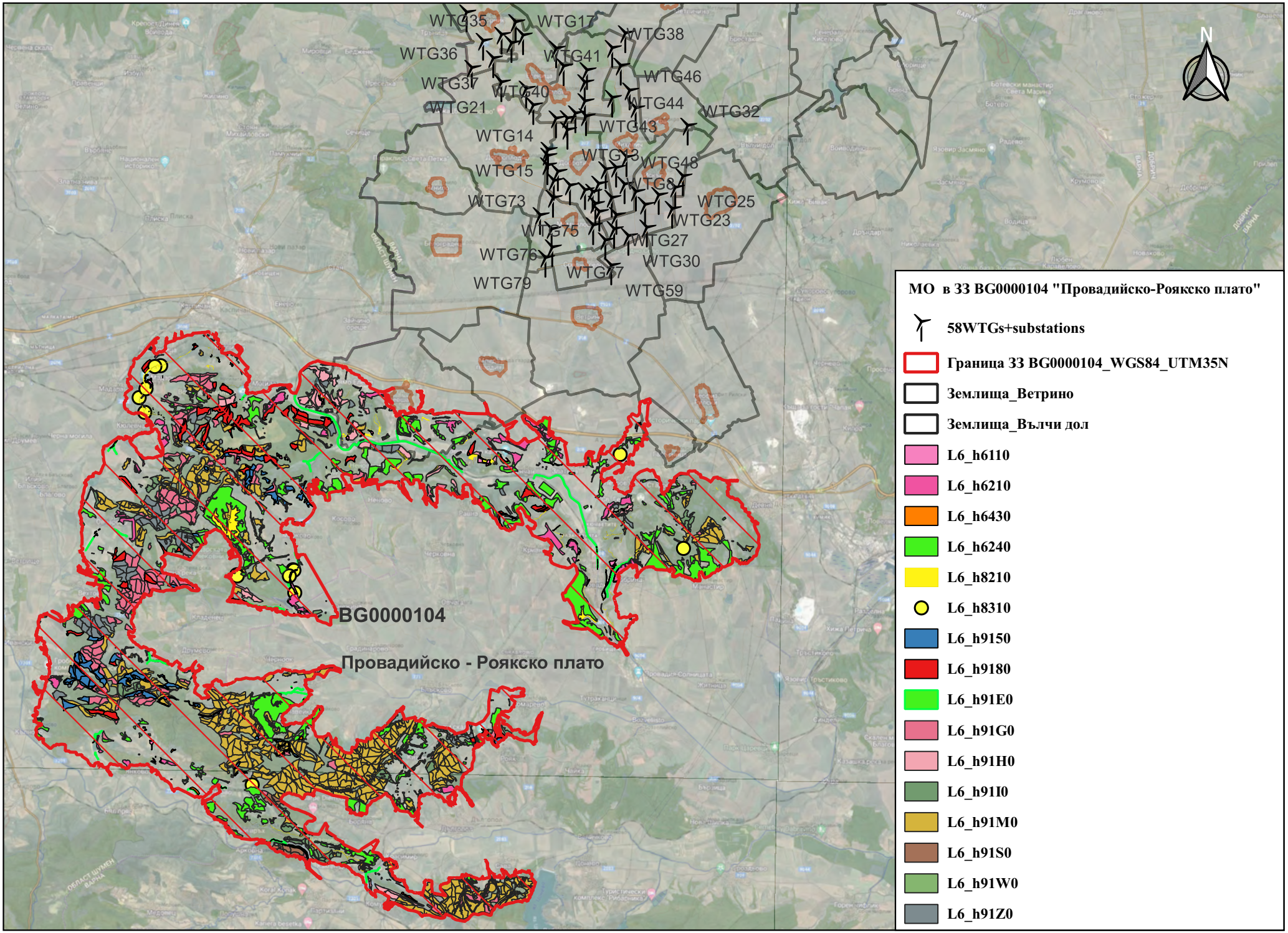
WTG35
WTG17
WTG38
WTG36
WTG41
WTG46
WTG37
WTG40
WTG44
WTG21
WTG32
WTG43
WTG14
WTG3
WTG48
WTG15
WTG8
WTG73
WTG25
WTG23
WTG75
WTG27
WTG76
WTG30
WTG77
WTG79
WTG59
N
BG0000104
Провадийско - Роякско плато
МО в ЗЗ BG0000104 "Провадийско-Роякско плато"
58WTGs+substations
Граница ЗЗ BG0000104_WGS84_UTM35N
Землища_Ветрино
Землища_Вълчи дол
L6_h6110
L6_h6210
L6_h6430
L6_h6240
L6_h8210
L6_h8310
L6_h9150
L6_h9180
L6_h91E0
L6_h91G0
L6_h91H0
L6_h91I0
L6_h91M0
L6_h91S0
L6_h91W0
L6_h91Z0